



Hoe zet je zelfgemaakte foto's op Wikipedia?



Olaf Janssen
Wikicafé Tilburg
Donderdag 4 januari 2018



WIKIPEDIA
De vrije encyclopedie

- Hoofdpagina
- Vind een artikel
- Vandaag
- Etalage
- Categorieën
- Recente wijzigingen
- Nieuwe artikelen
- Willekeurige pagina

- Informatie
- Gebruikersportaal
- Snelcursus
- Hulp en contact
- Donaties

- Hulpmiddelen
- Koppelingen vanaf deze pagina
- Links naar deze pagina
- Verwante wijzigingen
- Gebruikersbijdragen
- Logboeken
- Deze gebruiker e-mailen
- Gebruikersgroepen weergeven
- Bestand uploaden
- Speciale pagina's
- Permanente koppeling
- Paginagegevens

Gebruiker **Overleg**

Lezen **Bewerken** Brontekst bewerken Geschiedenis Meer ▾

Doorzoek Wikipedia

Gebruiker:OlafJanssen

Inhoud [\[weergeven\]](#)

Werkzaamheden bij de Koninklijke Bibliotheek [\[bewerken\]](#) [brontekst bewerken](#)

Ik ben GLAMwiki-coördinator bij de [Koninklijke Bibliotheek](#) (KB) in Den Haag. Dat wil zeggen dat ik projecten bedenkt, opzet en uitvoer om de band tussen de (kennis en collecties van de) KB en de projecten van Wikimedia (met bijbehorende communities) te versterken.

Ik coördineer voor

Tot oktober 2014 v

Voor vragen, opm
hiernaast ziet.

Werkzaamh

Naast mijn werk vo
vaker op Wikidata

Bijdragen [\[](#)

Het controleren va

- bijdragen op d
- [Mijn globale account info](#) voor bijdragen aan andere projecten

Zie ook [\[bewerken\]](#) [brontekst bewerken](#)

- [Mijn gebruikerspagina op de Engelstalige Wikipedia](#)
- [Mijn gebruikerspagina op Commons](#)
- [Mijn gebruikerspagina op Wikidata](#)



GLAM-wiki coördinator KB



Olaf Janssen, GLAM-wiki coördinator bij de KB

Neem contact op:

- [Mijn overlegpagina](#)
- Direct via olaf.janssen@kb.nl
- Via Twitter: [@ookgezellig](#)

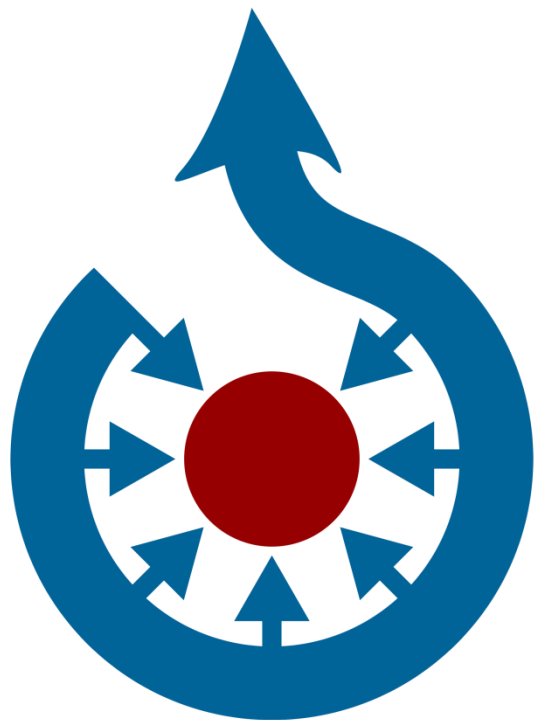
Taalvaardigheid

nl-N	Deze gebruiker heeft het Nederlands als moedertaal.
en-3	This user has advanced knowledge of English.
fr-1	Cet utilisateur dispose de connaissances de base en français.
de-1	Dieser Benutzer beherrscht Deutsch auf grundlegendem Niveau.

Gebruikers per taal

<https://nl.wikipedia.org/wiki/Gebruiker:OlafJanssen>

https://nl.wikipedia.org/wiki/Overleg_gebruiker:OlafJanssen



**WIKIMEDIA
COMMONS**



► Dit artikel gaat over de stad Tilburg. Zie *Tilburg (gemeente)* voor de gemeente, *Tilburg (gemaal)* voor een gemaal (en boerderij) ten zuiden van Winsum en *Tilburg (borg)* een borg bij Hoogezand-Sappemeer

Tilburg is een stad in **Noord-Brabant** en hoofdplaats van de gelijknamige gemeente **Tilburg**. De stad had op 1 januari 2017 213.801 inwoners. Het is inwonertal de zesde stad van Nederland.

Inhoud [\[weergeven\]](#)

Geschiedenis [\[bewerken | brontekst bewerken \]](#)

Prehistorische sporen van bewoning in het tegenwoordige Tilburg zijn gevonden bij industrieterrein **Kraaiven** en dateren van 9000 jaar voor Christus. De huidige wetenschap gaat ervan uit dat dat **rondtrekkende** jager-verzamelaars waren van de **Tjongercultuur**.

De naam Tilburg komt voor het eerst voor in het **Liber Aureus** uit 1191. Daarin werd een document uit 709 overgeschreven dat opgemaakt zou zijn in Tilburg (*actum publice Tilliburgis*).^[3] Het huidige Tilburg stond toen bekend als West-Tilburg, terwijl Oost-Tilburg overvleugeld werd door het in 1212 er vlak naast gestichte **Oisterwijk**. De gehele heerlijkheid, die nog meer plaatsen omvatte, staat wel bekend als **Groot-Tilburg**. In 1387 werd Tilburg van Oisterwijk gescheiden en ging, samen met **Goirle**, de heerlijkheid **Tilburg en Goirle** vormen. Deze maakte deel uit van het **Kwartier van Oisterwijk** van de **Meerij van 's-Hertogenbosch**.

In de 15e eeuw liet **Jan van Haestrecht**, een van de heren van Tilburg, het **Kasteel van Tilburg** bouwen, dat in 1858 moest wijken voor een fabriek. Het is nog steeds terug te vinden in het **wapen** en het logo van de stad. De bestuurlijke eenheid Tilburg is ontstaan uit een aantal buurtschappen, zogenaamde **herdgangen**, die met elkaar in verbinding stonden. De oude

Tilburg

Stad in **Nederland**



Details



Details



Situering

Provincie	 Noord-Brabant
Gemeente	 Tilburg
Coördinaten	51° 33' NB, 5° 5' OL

<https://nl.wikipedia.org/wiki/Tilburg>

► Dit artikel gaat over de stad Tilburg. Zie [Tilburg \(gemeente\)](#) voor de gemeente, [Tilburg \(gemaal\)](#) voor een gemaal (en boerderij) ten zuiden van Winsum en [Tilburg \(borg\)](#) een borg bij Hoogezand-Sappemeer

Tilburg is een stad in [Noord-Brabant](#) en hoofdplaats van de gelijknamige gemeente [Tilburg](#). De stad had op 1 januari 2017 213.801 inwoners. Het is in inwonertal de zesde stad van Nederland.

Tilburg

Stad in Nederland



De Heuvelstraat



Alhoewel een middeleeuwse stadskern ontbreekt, is de stad van de tweede helft van de 19e eeuw tot midden 20e eeuw zeer welvarend geweest door de [lakenindustrie](#). In het stadscentrum en daaromheen zijn vele (aldaar niet beschermde) monumenten en stadsgezichten bewaard gebleven uit deze periode. Met name het stadscentrum vormt een staalkaart van architectonische stijlen uit de late 19e en vroege 20e eeuw. Door deze architectonische rijkdom is het stadscentrum aangewezen als [beschermd stadsgezicht](#).

Enkele voorbeelden van belangrijke bezienswaardigheden in het centrum zijn:

- Het [Paleis-Raadhuis](#) is een voormalig paleis van koning [Willem II der Nederlanden](#), die graag in de stad verbleef. Het stamt oorspronkelijk uit 1847, maar is in 1865 en 1934 sterk verbouwd vanwege gebruik als respectievelijk Rijks HBS en raadhuis.
- De [Heikese kerk](#) is een grote neoclassicistische [Waterstaatkerk](#) met een (niet meer als zodanig te herkennen) middeleeuwse toren en rijk neobarok interieur.
- Het [Heuvelplein](#) is het centrale plein van Tilburg en een van de belangrijkste uitgaansgebieden. Blikvanger is de neogotische aan Sint-Josef gewijde [Heuvelse kerk](#) uit 1872-1889.
- De [Begraafplaats Binnenstad](#) aan de Bredaseweg is vooral bekend vanwege het hekwerk voorzien van een reeks grote neogotische gietijzeren beelden. Binnenin bevinden zich echter ook meerdere opvallende grafmonumenten die op de plaatselijke monumentenlijst staan.
- De [Lancierskazerne](#) aan de kazernehof is de oudst bewaarde cavaleriekazerne van Nederland. Tegenwoordig is onder andere het [Regionaal Archief Tilburg](#) er gevestigd.
- De kleinere straatjes tussen de Heuvelstraat en de spoorlijn worden door de plaatselijke VVV als het [Dwaalgebied](#) aan de man gebracht. Aan deze straten bevinden zich talrijke bezienswaardige panden uit het [Fin de siècle](#)



De Noordstraat,



Het interieur van de



Het Paleis-Raadhuis



De Lancierskazerne



Begraafplaats



Het Heuvel met de Sint-

Alle afbeeldingen op Wikipedia
zitten in 1 grote bak

Wikimedia Commons

boerderij) ten zuiden van Winsum en Tilburg (borg) een borg

anuari 2017

Tilburg

Stad in Nederland



De Heuvelstraat



Enkele voorbeelden van belangrijke bezienswaardigheden

- Het **Paleis-Raadhuis** is een voormalig paleis van koning Willem III van Nederland, die graag in de stad verbleef. Het stamt oorspronkelijk uit 1847, maar is in 1865 en 1934 sloopwege gebruik als respectievelijk Rijks HBS en raadhuis.
- De **Heikese kerk** is een grote neoclassicistische Waterstaatskerk (niet meer als zodanig te herkennen) met een middeleeuwse toren en rijk neobarok interieur.
- Het **Heuvelplein** is het centrale plein van Tilburg en een van de grootste uitgaansgebieden. Blikvanger is de neogotische aan Sint-Josef gewijde **Heuvelse kerk** uit 1872-1889.
- De **Begraafplaats Binnenstad** aan de Bredaseweg is vooral bekend vanwege het hekwerk voorzien van een reeks grote neogotische gietijzeren beelden. Binnenin bevinden zich echter ook meerdere opvallende grafmonumenten die op de plaatselijke monumentenlijst staan.
- De **Lancierskazerne** aan de kazernehof is de oudst bewaarde cavalerie kazerne van Nederland. Tegenwoordig is onder andere het **Regionaal Archief Tilburg** er gevestigd.
- De kleinere straatjes tussen de Heuvelstraat en de spoorlijn worden door de plaatselijke VVV als het **Dwaalgebied** aan de man gebracht. Aan deze straten bevinden zich talrijke bezienswaardige panden uit het **Fin de siècle**



De Noordstraat,



Het interieur van de



Het Paleis-Raadhuis



De Lancierskazerne



Begraafplaats



Het Heuvel met de Sint-



Hoofdpagina
Welkom
Gebruikersportaal
De Kroeg
Hulp

Doe mee
Bestand uploaden
Recente wijzigingen
Recente bestanden
Willekeurig bestand
Contact

Afdrukken/exporteren
Boek maken
Downloaden als PDF
Printvriendelijke versie

In andere projecten
MediaWiki
Meta-Wiki
Wikispecies

Hulpmiddelen

Verwijzingen naar deze pagina
Verwante wijzigingen

Wikimedia Commons

een collectie van 43,385,018 vrij te gebruiken mediabestanden waaraan iedereen kan bijdragen.

Afbeeldingen Geluidsfragmenten Videos

Upload

Afbeelding van de dag



Fotowedstrijd

Neem deel aan de maandelijkse fotowedstrijd. Bekijk het thema van de maand, doe inspiratie op en



De (enige) beeldbank van Wikipedia

- 43 miljoen afbeeldingen (en filmpjes, geluiden, PDFs etc.)
- <https://commons.wikimedia.org/>



Dezelfde foto op verschillende Wikipedias

Roger van Boxtel

Nederlands

Roger Henri Ludovic Maria van Boxtel (Tilburg, 8 februari 1954) is een Nederlands bestuurder en een voormalig politicus namens D66.

Inhoud [verbergen]

- 1 Jeugd en vroege loopbaan
- 2 Politieke carrière
- 3 Carrière buiten de politiek
- 4 Privé
- 5 Externe link

Jeugd en vroege loopbaan [bewerken | brontekst bewerken]

Van Boxtel groeide op in Amstelveen. Hij behaalde in 1973 zijn hbs-diploma aan het Keizer Karel College. Daarna studeerde hij Nederlands recht aan de Universiteit van Amsterdam. Voordat hij in de politiek kwam was hij werkzaam bij de Vereniging van Nederlandse Gemeenten, organisatieadviseur, interim-manager en vicevoorzitter van de landelijke Stichting Projecten Ontvang Asielzoekers

Roger van Boxtel



Algemene informatie

Dezelfde foto op verschillende Wikipedias

Roger van Boxtel

Roger van Boxtel

From Wikipedia, the free encyclopedia

This is a Dutch name; the family name is van Boxtel, not Boxtel.

Roger Henri Ludovic Maria van Boxtel (born 8 February 1954 in Tilburg) is a Dutch politician and business executive. He was member of the Dutch House of Representatives (*Tweede Kamer*) from 30 August 1994 until 3 August 1998 and chairman for the liberal political party D66 in the Dutch Senate between 7 June 2011 and 9 June 2015.^[1]

From 1998 until 2002 he was Minister for Urban Policy and Integration of Ethnic Minorities. In 2003 he started working for Menzis health insurance, of which he became Chairman of the Board of Directors in 2004. He resigned at Menzis in April 2015.^[1]

Van Boxtel was Interim Director of Dutch football club AFC Ajax from November 2011 until January 2012.^[1]

On 1 August 2015, Van Boxtel was appointed as CEO of the Nederlandse Spoorwegen (NS; Dutch Railways), the principal passenger railway operator in the Netherlands.^[2]

Engels



Roger van Boxtel in October 2010



Dezelfde foto op verschillende Wikipedias

Roger van Boxtel

Roger van Boxtel

Roger van Boxtel

Roger Henri Ludovic Maria van Boxtel, né le 8 février 1954 à Tilburg, est un homme politique néerlandais membre du parti des Démocrates 66 (D'66) et ancien ministre de l'Intégration des Pays-Bas.

Sommaire [masquer]

- 1 Éléments personnels
 - 1.1 Formation et carrière
 - 1.2 Vie privée
- 2 Parcours politique
- 3 Annexes
 - 3.1 Articles connexes
 - 3.2 Liens externes

Éléments personnels [modifier | modifier le code]

Formation et carrière [modifier | modifier le code]

Frans

Roger van Boxtel



Roger van Boxtel, en 2010.

Fonctions

Dezelfde foto op verschillende Wikipedias

Roger van Boxtel

Roger van Boxtel

Roger van Boxtel

Roger van Boxtel [edytuj]

Roger Henri Ludovic Maria van Boxtel (ur. 8 lutego 1954 w [Tilburgu](#)^[1]) – holenderski polityk, działacz [Demokratów 66](#) (D66), poseł do [Tweede Kamer](#) i senator, w latach 1998–2002 minister.

Życiorys [edytuj] [edytuj kod]

Ukończył szkołę średnią w [Amstelveen](#). W latach 1973–1975 na [Universiteit van Amsterdam](#) studiował medycyną (nie kończąc tych studiów), a w 1981 na tej samej uczelni został absolwentem prawa. W 1977 dołączył do ugrupowania [Demokrati 66](#)^[1].

Pracował jako urzędnik w administracji miejskiej Amsterdamu oraz w zrzeszeniu holenderskich miejscowości VNG. Od 1987 zatrudniony w przedsiębiorstwach prywatnych w [Oosterbeek](#) i [Utrechtie](#). W latach 1994–1998 sprawował mandat posła do [Tweede Kamer](#). Od sierpnia 1998 do lipca 2002 był ministrem bez teki ds. urbanizacji i integracji w [drugim rządzie Wima Koka](#). W marcu 2000 pełnił również tymczasowo obowiązki ministra spraw wewnętrznych^[1].

Od 2003 pracował w zakładzie ubezpieczeń [Menzis](#), w latach 2004–2015 był jego dyrektorem

Pools

Roger van Boxtel



Data i miejsce

8 lutego 1954



Wikimedia Commons

een collectie van 43,385,018 vrij te gebruiken mediabestanden waaraan iedereen kan bijdragen.

Afbeeldingen Geluidsfragmenten Videos

Upload

- Hoofdpagina
- Welkom
- Gebruikersportaal
- De Kroeg
- Hulp

- Doe mee
- Bestand uploaden
- Recente wijzigingen
- Recente bestanden
- Willekeurig bestand
- Contact

- Afdrukken/exporteren
- Boek maken
- Downloaden als PDF
- Printvriendelijke versie

- In andere projecten
- MediaWiki
- Meta-Wiki
- Wikispecies

- Hulpmiddelen
- Verwijzingen naar deze pagina
- Verwante wijzigingen

Afbeelding van de dag



De snowboarder Sergej Lapoesjkin in 2012 tijdens de play-offs voor de wereldkampioenschappen 2013 in Canada

Fotowedstrijd

Neem deel aan de maandelijkse fotowedstrijd. Bekijk het thema van de maand, doe inspiratie op en probeer nieuwe dingen uit. [Lees meer over de wedstrijd!](#)



Bekijk het thema van de fotowedstrijd van deze maand

Pareltjes

Afbeelding van het jaar 2016

Jubilee en Munin, raven van de Tower of London



Cat-a-lot



Wikimedia Commons

een collectie van 43,385,018 vrij te gebruiken mediabestanden waaraan iedereen kan bijdragen.

Afbeeldingen Geluidsfragmenten Videos

Upload

- Hoofdpagina
- Welkom
- Gebbruikersportaal
- De Kroeg
- Hulp
- Doe mee
- Bestand uploaden
- Recente wijzigingen
- Recente bestanden
- Willekeurig bestand
- Contact
- Afdrukken/exporteren
- Boek maken
- Downloaden als PDF
- Printvriendelijke versie
- In andere projecten
- MediaWiki
- Meta-Wiki
- Wikispecies
- Hulpmiddelen
- Verwijzingen naar deze pagina
- Verwante wijzigingen

Afbeelding van de dag



Fotowedstrijd

Neem deel aan de maandelijkse fotowedstrijd. Bekijk het thema van de maand, doe inspiratie op en probeer nieuwe dingen uit. [Lees meer over de wedstrijd!](#)



Vrije beeldbank

1. Iedereen mag bijdragen (foto's uploaden)
2. Alle afbeeldingen zijn vrij te delen, kopiëren, bewerken, hergebruiken etc. door iedereen, *ook buiten Wikipedia!*

Hergebruik foto's buiten Wikipedia

nrc.nl

Onbeperkt nrc.nl

Alle abonnementen

Digitale editie

Webwink

Binnenland

Buitenland

Economie

Cultuur

Sport

Opinie

Wetenschap

Tech & Media

Meer

VS bombardieren IS in Libië - 'kopstuk geraakt'

Volgens het Pentagon was dit de hoogste leider van IS in Libië.

✎ Elske Schouten 14 november 2015



Een F-15 gevechtsvliegtuig.
Wikimedia Commons

Tre



DRUK DRUK
Alleen suk

DIGITALE ME
Hier zijn v
pers krijgt

BESTUURS
Splitsing b

Geen man

Hergebruik foto's buiten Wikipedia

nrc.nl

Binnenland

VS 'kop

Volgens

Elske Sch

T

Maandag 18 april 2016 | Het laatste nieuws het eerst op NU.nl

13 °C € 1

[NU.nl](#) > Tech



Foto: Wikimedia Commons

Wikipedia weigert selfie van aap te verwijderen

Gepubliceerd: 06 augustus 2014 18:59
Laatste update: 07 augustus 2014 02:20

Wikipedia is niet van plan om een selfie van een aap te verwijderen, omdat de aap volgens de organisatie niet over auteursrecht zou kunnen beschikken.

More news items on the right side of the page.

Hergebruik foto's buiten Wikipedia

The image shows a screenshot of a NewScientist article. The article title is "Superbanaan kan vitaminetekort verhelpen". The author is Ans Hekkenberg, dated 17 juni 2014. The article text discusses how genetically modified bananas can help with vitamin A deficiency. A photo of yellow bananas is included. Below the photo, the source is cited as "Bron: Wikimedia Commons/Acdx", which is circled in red. The page also features a sidebar with navigation options and a list of "MEEST GELEZEN" (Most Read) articles.

NewScientist

Blogs Dossiers Recensies Agenda Shop Abonneren Weekend

Doorzoek NewScientist.nl

Superbanaan kan vitaminetekort verhelpen

17 juni 2014 | Ans Hekkenberg | Mens

Een genetisch gemodificeerde banaan zou vitamine A-tekorten kunnen verhelpen, laten Australische onderzoekers weten. Dat zou voornamelijk de gezondheid van kinderen in derdewereldlanden flink kunnen bevorderen.

De superbanaan bevat extra betacaroteen. Het menselijk lijf zet dit goedje om in vitamine A – waar vooral kinderen in Afrika een tekort aan hebben. Een ernstig vitamine A-tekort kan leiden tot blindheid of zelfs tot de dood. Jaarlijks sterven wereldwijd tot wel 700.000 kinderen door een vitamine A-tekort. Zo'n 300.000 kinderen raken erdoor hun zichten kwijt.



De vertrouwelijke gele kleur zal iets afwijken bij de superbanaan.
Bron: [Wikimedia Commons/Acdx](#)

MEEST GELEZEN

- Nieuw sterrenstelsel om Melkweg
- Miljardair wil met ruim naar ster Alpha Centauri
- Ontbrekende bouwstenen leven mogelijk ontstaan ruimte

AANBEVOLEN PRODUCTEN

- SEBASTIAAN DE VET ONDERZOEK: Praktisch ple voor de zate Prijs € 19,99
- WARUM WE DENKEN - FILD geest voor de eenentwint Prijs € 24,90

NewScientist

DE DOOD WAAROM WE DENKEN (ON MET ONZE STERFELIJED)

beschikken.

Tech

Review: Ambitie Android-geest



Video from Danza de los Voladores (*Dance of the Flyers*) performed at Discover Mexico Cultural Park, island Cozumel, Mexico, November 2017.



Wikimedia Commons bevat allerhande onderwerpen & indelingen

Gebruik

Om te voldoen aan de licentiecriterien, gelieve onze [gids voor hergebruik](#) te lezen. Als de afbeelding die je zoekt niet meteen voor handen is, kan je een [verzoek](#) plaatsen aan de gebruikers op Wikimedia Commons.

Identificeren

Bekijk de categorie [niet geïdentificeerde onderwerpen](#). Als je iets kan identificeren, laat het dan weten op de overlegpagina van het onderwerp of pas het zelf aan.

[Zoeken op exacte overeenkomst](#)

[Zoeken in volledige databank](#)

Naar onderwerp

Natuur

[Dieren](#) · [Fossielen](#) · [Landschappen](#) · [Zeeleven](#) · [Planten](#) · [Weer](#)

Samenleving Cultuur

[Kunst](#) · [Geloof](#) · [Amusement](#) · [Evenementen](#) · [Vlaggen](#) · [Voedsel](#) · [Geschiedenis](#) · [Taal](#) · [Literatuur](#) · [Muziek](#) · [Objecten](#) · [Mensen](#) · [Plaatsen](#) · [Politiek](#) · [Sport](#)

Wetenschap

[Astronomie](#) · [Biologie](#) · [Chemie](#) · [Aardwetenschappen](#) · [Wiskunde](#) · [Geneeskunde](#) · [Fysica](#) · [Technologie](#)

Bouwkunde

[Architectuur](#) · [Scheikunde](#) · [Civiele techniek](#) · [Elektriciteit](#) · [Milieu](#) · [Geofysica](#) · [Machinebouw](#) · [Procesindustrie](#)

▶ [Naar locatie](#)

▶ [Naar type](#)

▶ [Naar auteur](#)

▶ [Naar licentie](#)

▶ [Naar bron](#)

[Hoofdcategorie](#) · [Categorieboom](#)

[Afbeeldingen van 27/12/17](#)

Foto's van Tilburg

Media in categorie "Tilburg"

Deze categorie bevat de volgende 126 bestanden, van in totaal 126.



.. - panoramio (238).jpg
1.280 × 461; 259 kB



.. - panoramio (239).jpg
1.280 × 908; 388 kB



Advertentie Firma L.
Petit.jpg
455 × 705; 85 kB



Attila 002.JPG
3.648 × 2.736; 1,97 MB



Attila 003.JPG
3.648 × 2.736; 2,04 MB



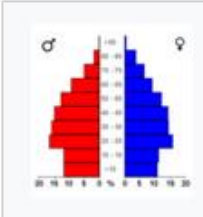
Attila 004.JPG
3.648 × 2.736; 2,06 MB



Attila 005.JPG
3.648 × 2.736; 2,07 MB



Beelden van Tilburg-
noodslachting;
keurmeester Noud
Timmermans.webm
2 min 32 s, 640 × 480;
15,66 MB



Bevolkingspiramide -
Gemeente Tilburg
(2007).png
350 × 370; 7 kB



Bokhamerstraat 13.jpg
3.900 × 2.613; 6,07 MB



Bokhamerstraat 47.jpg
4.000 × 2.667; 6,71 MB



BV Brabant 2014 --
aflevering 25 -- Slagerij
Fons Pessers.webm
4 min 41 s, 1.920 ×
1.080; 92,03 MB



De Nieuwste School -
Tilburg - panoramio.jpg
1.632 × 1.224; 879 kB



De Nieuwste School,
2009 - panoramio.jpg
3.264 × 2.448; 2,26 MB



Doorkijk onder poortje
richting straat - Tilburg -
20351158 - RCE.jpg
1.197 × 1.200; 332 kB



Doorkijk onder poortje
richting straat - Tilburg -
20351159 - RCE.jpg
1.180 × 1.200; 286 kB



Foto's van gemeentelijke monumenten

Media in categorie "Gemeentelijke monumenten in Tilburg"

Deze categorie bevat de volgende 175 bestanden, van in totaal 175.



0855275 detail
zijgevel.jpg
2.971 × 4.586; 10,15
MB



0855360 Rooi
Pannen.jpg
3.385 × 4.514; 11,54 MB



0855366 Telefoonstraat
8 Tilburg.jpg
2.000 × 3.000; 3,95 MB



0855446
Academiegebouw
Tilburg 2.jpg
3.000 × 2.225; 5,37 MB



0855446
Academiegebouw
Tilburg.jpg
2.866 × 2.000; 5,18 MB



0855465 Prof
Dondersstraat 8.jpg
5.003 × 3.941; 14,43
MB



0855558 Heuvelstraat
56-58.jpg
3.000 × 1.574; 3,77 MB



0855590 Korvelplein
207 Tilburg.jpg
4.504 × 3.378; 7,7 MB



0855595 Langestraat
55-57.jpg
2.286 × 3.000; 5,98 MB



0855602 Tilburg Huize
Nazareth.jpg
3.456 × 5.086; 14,1 MB



0855677 st
odolphuslyceum
tilburg.jpg
2.981 × 2.175; 7,06 MB




0855685 Pompstation
Gilzerbaan Tilburg.jpg
6.689 × 4.819; 18,45
MB



Cat-a-l

https://commons.wikimedia.org/wiki/Category:Gemeentelijke_monumenten_in_Tilburg

Huiswerk: Eigen foto van gemeentelijk monument gemaakt



Doel: Die foto

1. eerst op Wikimedia Commons en
2. daarna op Wikipedia krijgen



Handleiding uploaden

Fotodag Bibliotheek Midden-Brabant

1. Ga naar <http://commons.wikimedia.org>
2. Log in met je gebruikersnaam en wachtwoord (heb je nog geen gebruikersnaam? Maak er dan eerst een aan! Zie 'Begin op Wikimedia Commons in 5 stappen' voor instructies)
3. Klik op 'Bestand uploaden' (linker zijbalk). Hierdoor verschijnt de 'Wizard uploaden' in het scherm



4. Klik op 'Selecteer te delen mediabestanden'
5. Selecteer 1 of meerdere foto's die je zelf gemaakt hebt en die je wilt uploaden
6. Je kunt JPG's, TIF's en PNG's uploaden
7. Wil je nog meer foto's toevoegen? Klik op 'Meer bestanden toevoegen'
8. Wil je een foto verwijderen? Klik op 'Verwijderen'
9. Heb je alle foto's geüpload? Klik op 'Doorgaan'



10. Klik op 'Dit bestand is mijn eigen werk'
11. De naam die anderen moeten vermelden wanneer ze jouw foto willen gebruiken. Je kunt deze veranderen
12. De licentie van de foto. Wie je foto gebruikt moet je naam vermelden en dezelfde licentie gebruiken. Meer weten? Kijk op <http://creativecommons.nl>
13. Hier kun je de licentie veranderen, als je dat wilt
14. Accepteer je de licentie? Klik op 'Doorgaan'



https://commons.wikimedia.org/wiki/File:Commons_Fotodag_Bibliotheek_Midden-Brabant_1_april_2017.pdf

15. Vul een naam voor de foto in (wat staat erop?)





WIKIMEDIA
COMMONS

Hoofdpagina
Welkom
Gebruikersportaal
De Kroeg
Hulp

Taal

Nederlands

Selecteer

Doe mee

Bestand uploaden
Recente wijzigingen
Recente bestanden
Willekeurig bestand
Contact

Afdrukken/exporteren

Boek maken
Downloaden als PDF
Printvriendelijke versie

Niet aangemeld Overleg Bijdragen Registreren Aanmelden

Hoofdpagina Overleg

Lezen Brontekst bekijken Geschiedenis weergeven

Doorzoek Wikimedia Commons



Wikimedia Commons

een collectie van 43,387,225 vrij te gebruiken
mediabestanden waaraan iedereen kan
bijdragen.

Afbeeldingen Geluidsfragmenten Videos

Upload

Afbeelding van de dag



Fotowedstrijd

Neem deel aan
de maandelijkse
fotowedstrijd.
Bekijk het thema
van de maand, doe
inspiratie op en probeer
nieuwe dingen uit. **Lees
meer over de wedstrijd!**



Bekijk het thema van de
fotowedstrijd van deze
maand

<https://commons.wikimedia.org/wiki/Hoofdpagina?uselang=nl>



WIKIMEDIA
COMMONS

Hoofdpagina

Overleg

Lezen

Brontekst bekijken

Geschiedenis weergeven

Doorzoek Wikimedia Commons



Wikimedia Commons

een collectie van 43,387,225 vrij te gebruiken
mediabestanden waaraan iedereen kan
bijdragen

Afbeeldingen

Geluidsfragmenten

Videos

Upload

Hoofdpagina

Welkom

Gebruikersportaal

De Kroeg

Hulp

Taal

Nederlands

Selecteer

Doe mee

Bestand uploaden

Recente wijzigingen

Recente bestanden

Willekeurig bestand

Contact

Afdrukken/exporteren

Boek maken

Downloaden als PDF

Printvriendelijke versie



Niet aangemeld Overleg Bijdragen Registreren **Aanmelden**

Lezen

Brontekst bekijken

Meer



Doorzoek Wikimedia Commo



Bekijk het thema
van de maand, doe
inspiratie op en probeer
nieuwe dingen uit. **Lees
meer over de wedstrijd!**



Bekijk het thema van de
fotowedstrijd van deze
maand

<https://commons.wikimedia.org/wiki/Hoofdpagina?uselang=nl>



Wikimedia Commons

een collectie van 43,387,225
vrij te gebruiken
mediabestanden waaraan
iedereen kan bijdragen.

[Afbeeldingen](#) [Geluidsfragmenten](#) [Videos](#)

[Upload](#)

Afbeelding van de dag



Fotowedstrijd

Neem deel aan
de maandelijks

- [Hoofdpagina](#)
- [Welkom](#)
- [Gebruikersportaal](#)
- [De Kroeg](#)
- [Hulp](#)
- [Doe mee](#)
- [Bestand uploaden](#)
- [Recente wijzigingen](#)
- [Recente bestanden](#)
- [Willekeurig bestand](#)
- [Contact](#)



[Hoofdpagina](#)

[Overleg](#)

[Lezen](#)

[Bewerken](#)

[Meer](#) ▾

Wikimedia Commons

een collectie van 43,387,225
vrij te gebruiken
mediabestanden waaraan
iedereen kan bijdragen.

[Afbeeldingen](#) [Geluidsfragmenten](#) [Videos](#)

[Upload](#)

[Hoofdpagina](#)

[Welkom](#)

[Gebruikersportaal](#)

[De Kroeg](#)

[Hulp](#)

[Doe mee](#)

[Bestand uploaden](#)

[Recente wijzigingen](#)

[Recente bestanden](#)

[Willekeurig bestand](#)

[Contact](#)

Afbeelding van de dag



Fotowedstrijd

Neem deel aan
de maandelijks

Wizard uploaden

Speciale pagina

Doorzoek Wikimedia Commons



Wizard uploaden

[Terugkoppeling geven](#) · [Alternatieve uploadmethoden](#) · [Terug naar het oude formulier](#)



Bezoek de [Commons:Helpdesk](#) indien u vragen heeft over het uploaden van bestanden.

Leren

Uploaden

Rechten vrijgeven

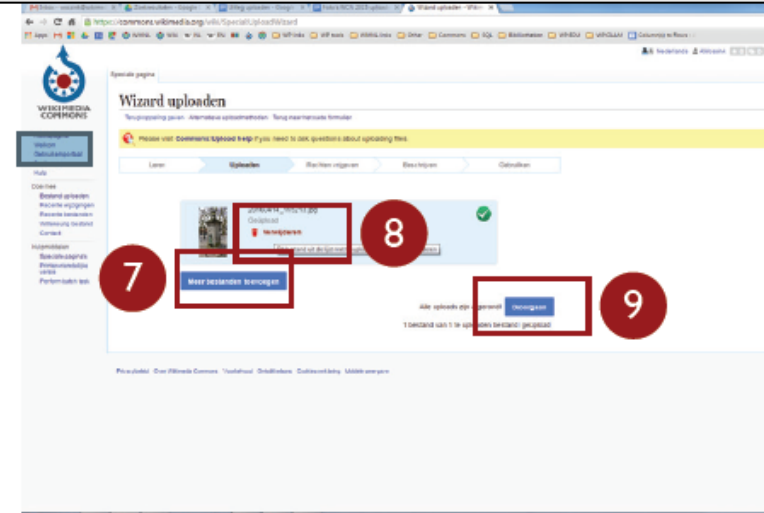
Beschrijven

Gebruiken

Selecteer te delen mediabestanden

Stap 4-9: Zelf doen

4. Klik op 'Selecteer te delen mediabestanden'
5. Selecteer 1 of meerdere foto's die je zelf gemaakt hebt en die je wilt uploaden
6. Je kunt JPG's, TIF's en PNG's uploaden
7. Wil je nog meer foto's toevoegen? Klik op 'Meer bestanden toevoegen'
8. Wil je een foto verwijderen? Klik op 'Verwijderen'
9. Heb je alle foto's geüpload? Klik op 'Doorgaan'



Stap 10-14: Auteursrecht & licenties

10. Klik op 'Dit bestand is mijn eigen werk'

11. De naam die anderen moeten vermelden wanneer ze jouw foto willen gebruiken. Je kunt deze veranderen

12. De licentie van de foto. Wie je foto gebruikt moet je naam vermelden en dezelfde licentie gebruiken. Meer weten? Kijk op <http://creativecommons.nl>

13. Hier kun je de licentie veranderen, als je dat wilt

14. Accepteer je de licentie? Klik op 'Doorgaan'

Speciale pagina

DIAL N5

Wizard uploaden

Ten slotte van de upload - Alternatieve uploadmethoden - Terug naar het oorspronkelijke formulier

Please visit [Commons Upload help](#) if you need to ask questions about uploading files.

Laten Uploaden **Rechten wijzigen**

Dit bestand is mijn eigen werk. 10

Attributie 11

Licentie 12

De rechte die het verplicht dat u auteursrechtelijke informatie opgeeft voor het bewaarsysteem van de foto's.

Dit bestand is mijn eigen werk.


is de copyright holder of this work.

under the Creative Commons Attribution-ShareAlike 4.0 license (legal code).

(Anyone may use, share or remix this work, as long as they credit me and share any derivative work under this license.)

Dit bestand is niet mijn eigen werk.

**Als je zelf een
foto maakt, heb
je automatisch**




copyright

all rights reserved

**Jij bepaalt wat
er met jouw foto
mag gebeuren**

**Tot 70 jaar na je
dood**

Maar jouw



copyright

all rights reserved

**bemoeilijkt
(online) hergebruik,
verspreiding,
bewerking etc.
van jouw foto**

“Van alle rechten voorbehouden naar sommige rechten voorbehouden”







Met een Creative Commons-licentie behoud je al je rechten, maar **geef jij aan anderen toestemming** om jouw foto te verspreiden, te delen of [...] om de foto te bewerken...

... zonder dat die anderen jou telkens toestemming hoeven te vragen.

Vier bouwstenen van Creative Commons





<http://creativecommons.nl/uitleg>

Dit zijn de vier bouwstenen van de licenties:

-  **Naamsvermelding.** Je staat anderen toe om het werk waar jij auteursrecht op hebt te kopiëren, distribueren, vertonen, en op te voeren, en om afgeleid materiaal te maken dat op jouw werk gebaseerd is – maar uitsluitend als jij vermeld wordt als maker.
-  **Niet-commercieel.** Anderen mogen je werk kopiëren, vertonen, distribueren en opvoeren, alsmede materiaal wat op jouw werk gebaseerd is, mits niet voor commerciële doeleinden.
-  **GeenAfgeleideWerken.** Anderen mogen je werk kopiëren, distribueren, vertonen en opvoeren mits het werk in de originele staat blijft. Het is niet toegestaan dat anderen jouw werk gebruiken als basis voor nieuw materiaal.
-  **GelijkDelen.** Je staat anderen toe om van jouw werk afgeleid materiaal te maken onder de voorwaarde dat zij het onder dezelfde licentie vrijgeven als het originele werk.





Twee CC-bouwstenen voor Wikimedia Commons (& Wikipedia)

Dit zijn de vier bouwstenen van de licenties:

-  **Naamsvermelding.** Je staat anderen toe om het werk waar jij auteursrecht op hebt te kopiëren, distribueren, vertonen, en op te voeren, en om afgeleid materiaal te maken dat op jouw werk gebaseerd is – maar uitsluitend als jij vermeld wordt als maker.
-  **Niet-commercieel.** Anderen mogen je werk kopiëren, vertonen, distribueren en opvoeren, alsmede materiaal wat op jouw werk gebaseerd is, mits niet voor commerciële doeleinden.
-  **GeenAfgeleideWerken.** Anderen mogen je werk kopiëren, distribueren, vertonen en opvoeren mits het werk in de originele staat blijft. Het is niet toegestaan dat anderen jouw werk gebruiken als basis voor nieuw materiaal.
-  **GelijkDelen.** Je staat anderen toe om van jouw werk afgeleid materiaal te maken onder de voorwaarde dat zij het onder dezelfde licentie vrijgeven als het originele werk.

Twee CC-bouwstenen voor Wikimedia Commons (& Wikipedia)

Dit zijn de vier bouwstenen van de licenties:


-  **Naamsvermelding.** Je staat anderen toe om het werk waar jij auteursrecht op hebt te kopiëren, distribueren, vertonen, en op te voeren, en om afgeleid materiaal te maken dat op jouw werk gebaseerd is – maar uitsluitend als jij vermeld wordt als maker.
-  **Niet-commercieel.** Anderen mogen je werk kopiëren, vertonen, distribueren en opvoeren, alsmede materiaal wat op jouw werk gebaseerd is, mits niet voor commerciële doeleinden.
-  ~~Geen Afgeleidewerk.~~ **Geen Afgeleidewerk.** Anderen mogen je werk kopiëren, distribueren, vertonen en opvoeren mits het werk in de originele staat blijft. Het is niet toegestaan dat anderen jouw werk gebruiken als basis voor nieuw materiaal.
-  **GelijkDelen.** Je staat anderen toe om van jouw werk afgeleid materiaal te maken onder de voorwaarde dat zij het onder dezelfde licentie vrijgeven als het oorspronkelijke werk.


Niet bij foto's voor
Wikimedia Commons
(bv. uitsnedes, zwart-wit,
samenvoegen)

Twee CC-bouwstenen voor Wikimedia Commons (& Wikipedia)

CC-BY

Dit zijn de vier bouwstenen van de

 **Naamsvermelding.** Je staat anderen toe om het werk waar jij auteursrecht op hebt te kopiëren, distribueren, vertonen, en op te voeren, en om afgeleid materiaal te maken dat op jouw werk gebaseerd is – maar uitsluitend als jij vermeld wordt als maker.

 **GelijkDelen.** Je staat anderen toe om van jouw werk afgeleid materiaal te maken onder de voorwaarde dat zij het onder dezelfde licentie vrijgeven als het originele werk.

CC-SA








Naam rechthebbende - Handleiding stap 11

Deze site stelt het verplicht dat u auteursrechteninformatie opgeeft voor het bovenstaande bestand zodat zeker wordt gesteld dat het hergebruikt kan worden.

Dit bestand is mijn eigen werk.

Ik,

, de auteursrechthebbende van dit werk, verleen hierbij iedereen het onherroepelijke recht dit werk onder de volgende licentie te gebruiken:

- Creative Commons Naamsvermelding GelijkDelen 4.0 ([juridische tekst](#))  
- Creative Commons Naamsvermelding-Gelijk delen 3.0 ([juridische tekst](#))  
- Creative Commons Naamsvermelding 4.0 ([juridische tekst](#)) 
- Creative Commons Naamsvermelding 3.0 ([juridische tekst](#)) 
- Creative Commons CC0 (alle rechten vrijgegeven, als publiek domein - [juridische tekst](#)) 








[De aanbevolen licentie gebruiken](#)

Licenties - Handleiding stappen 12+13

Deze site stelt het verplicht dat u auteursrechteninformatie opgeeft voor het bovenstaande bestand zodat zeker wordt gesteld dat het hergebruikt kan worden.

Dit bestand is mijn eigen werk.

Ik, , de auteursrechthebbende van dit werk, verleen hierbij iedereen het onherroepelijke recht dit werk onder de volgende licentie te gebruiken:

- Creative Commons Naamsvermelding GelijkDelen 4.0 (juridische tekst)  
- Creative Commons Naamsvermelding-Gelijk delen 3.0 (juridische tekst)  
- Creative Commons Naamsvermelding 4.0 (juridische tekst) 
- Creative Commons Naamsvermelding 3.0 (juridische tekst) 
- Creative Commons CC0 (alle rechten vrijgegeven, als publiek domein - juridische tekst) 

CC-BY-SA


CC-BY

De aanbevolen licentie gebruiken

File:Interieur van de Koepelhal.jpg

Uit Wikimedia Commons

[Download](#) [Gebruik dit bestand](#) [Gebruik dit bestand](#) [Verstuur een link](#) [Meer informatie](#)



Grootte van deze voorvertoning: 800 × 533 pixels. Andere resoluties: 320 × 213 pixels | 640 × 427 pixels | 1.024 × 683 pixels | 1.280 × 853 pixels | 6.000 × 4.000 pixels.

[Notitie toevoegen](#)

[Oorspronkelijk bestand](#) (6.000 × 4.000 pixels, bestandsgrootte: 5,52 MB, MIME-type: image/jpeg); [Rotatie aanvragen](#); ZoomViewer: flash/no flash

File:Interieur van de Koepelhal.jpg

Uit Wikimedia Commons

[Download](#) [Gebruik dit bestand](#) [Gebruik dit bestand](#) [Verstuur een link](#) [Meer informatie](#)

Beschrijving [\[bewerken \]](#)

Beschrijving	Nederlands: Interieur van de Koepelhal
Datum	1 april 2017, 13:06:55
Bron	Eigen werk
Auteur	Henri Kunkeler

Fotograaf

Licentie [\[bewerken \]](#)

Ik, de auteursrechthebbende van dit werk, maak het hierbij onder de volgende licentie beschikbaar:

Dit bestand is gelicenseerd onder de [Creative Commons Naamsvermelding-GelijkDelen 4.0 Internationaal](#) [licentie](#).

De gebruiker mag:

- **Delen** – het werk kopiëren, verspreiden en doorgeven
- **Remixen** – afgeleide werken maken







Onder de volgende voorwaarden:

- **Naamsvermelding** – De gebruiker dient bij het werk de door de maker of de licentiegever opgegeven naam te vermelden (maar niet zodanig dat de indruk gewekt wordt dat zij daarmee instemmen met uw werk of uw gebruik van het werk).
- **Gelijk delen** – Indien de gebruiker het werk bewerkt kan het daaruit ontstane werk uitsluitend worden verspreid krachtens dezelfde licentie als de onderhavige licentie, een gelijksoortige of een compatible licentie.



File:Interieur van de Koepelhal.jpg

Uit Wikimedia Commons

 Download  Gebruik dit bestand  Gebruik dit bestand  Verstuur een link  Meer informatie 

Beschrijving [\[bewerken \]](#)

Beschrijving	Nederlands: Interieur van de Koepelhal
Datum	1 april 2017, 13:06:55
Bron	Eigen werk
Auteur	Henri Kunkeler

Licentie [\[bewerken \]](#)

Ik, de auteursrechthebbende van dit werk, maak het hierbij onder de volgende licentie beschikbaar:

Dit bestand is gelicenseerd onder de [Creative Commons Naamsvermelding-GelijkDelen 4.0 Internationaal](#)  licentie.

De gebruiker mag:

- **Delen** – het werk kopiëren, verspreiden en doorgeven
- **Remixen** – afgeleide werken maken

Onder de volgende voorwaarden:

- **Naamsvermelding** – De gebruiker dient bij het werk de door de maker of de licentiegever opgegeven naam te vermelden (maar niet zodanig dat de indruk gewekt wordt dat zij daarmee instemmen met uw werk of uw gebruik van het werk).
- **Gelijk delen** – Indien de gebruiker het werk bewerkt kan het daaruit ontstane werk uitsluitend worden verspreid krachtens dezelfde licentie als de onderhavige licentie, een gelijksoortige of een compatible licentie.

CC-BY-SA 4.0





Hoe zet je zelfgemaakte foto's op Wikipedia?



Mijn openingsdia

Olaf Janssen
Wikicafé Tilburg
Donderdag 4 januari 2018



Naamsvermelding

GelijkDelen

Bestandsnaam - Handleiding stap 15

Wizard uploaden

[Terugkoppeling geven](#) · [Alternatieve uploadmethoden](#) · [Terug naar het oude formulier](#)




Bezoek de **Commons:Helpdesk** indien u vragen heeft over het uploaden van bestanden.

Leren

Uploaden

Rechten



Naam *

Spoorzone-013-Koepelhal

Beschrijving *

Nederlands

Bestandsoms



Verwijderen

[Beschrijving in een andere taal toevoegen](#)

Aangemaakt op *



Een datum selecteren

Categorieën



Voeg een categorie toe...

► [Locatie en meer informatie toevoegen...](#)

Standaard: naam v/h bestand
op PC

Bestandsnaam - Handleiding stap 15

Wizard uploaden

[Terugkoppeling geven](#) · [Alternatieve uploadmethoden](#) · [Terug naar het oude formulier](#)




Bezoek de **Commons:Helpdesk** indien u vragen heeft over het uploaden van bestanden.

Leren

Uploaden

Rechten



Naam *

Spoorzone 015 Koepelhal

Beschrijving *

Nederlands

Bestandsoms

Verwijderen

[Beschrijving in een andere taal toevoegen](#)

Aangemaakt op *



Een datum selecteren

Categorieën



Voeg een categorie toe...

► [Locatie en meer informatie toevoegen...](#)

Standaard: naam v/h bestand op PC

Beter:

- Precieze, beschrijvende naam
- Voor iedereen begrijpelijk, geen jargon, afkortingen etc.
- Zoekwoorden!
- Achteraf aanpassen is lastig

Bestandsbeschrijving - Handleiding stap 16

Wizard uploaden

[Terugkoppeling geven](#) - [Alternatieve uploadmethoden](#) - [Terug naar het oude formulier](#)



Bezoek de [Commons:Helpdesk](#) indien u vragen heeft over het uploaden van bestanden.

Leren

Uploaden

Rechten vrijgeven

Beschrijven

Gebruiken



Naam *



Spoorzone-013-Koepelhal

Beschrijving *



Nederlands

Bestandsomschrijving



Verwijderen

[Beschrijving in een andere taal toevoegen](#)

Aangemaakt op *



Een datum selecteren

Categorieën

Voeg een categorie toe...

[Locatie en meer informatie toevoegen...](#)

- Beschrijf gerust uitgebreid
- Wiki-code toegestaan
- Kan later aangepast worden
- Huiswerk

Of toch liever/ook in ... ??

Category:Buildings in Tilburg

Category:Houses in Tilburg

Category:Sculptures in Tilburg

Category:Churches in Tilburg

Category:Schools in Tilburg

Category:Spoorzone (Tilburg)

Category:History of Tilburg

Category:Tilburg









Voorbeeld 1



File:Exterieur Koepelhal en Wagenmakerij, Spoorzone Tilburg, 1 april 2017 - 01.jpg

Uit Wikimedia Commons

 Download  Gebruik dit bestand  Gebruik dit bestand  Verstuur een link  Meer informatie 



Gemeentelijk monument

https://commons.wikimedia.org/wiki/File:Exterieur_Koepelhal_en_Wagenmakerij,_Spoorzone_Tilburg,_1_april_2017_-_01.jpg

Category:Tilburg

Uit Wikimedia Commons



☒ Gemeenten in Noord Brabant: [Aalburg](#) • [Alphen-Chaam](#) • [Asten](#) • [Baarle-Nassau](#) • [Bergeijk](#) • [Bergen op Zoom](#) • [Bernheze](#) • [Best](#) • [Bladel](#) • [Boekel](#) • [Boxmeer](#) • [Boxtel](#) • [Breda](#) • [Cranendonck](#) • [Cuijk](#) • [Deurne](#) • [Dongen](#) • [Drimmelen](#) • [Eindhoven](#) • [Etten-Leur](#) • [Geertruidenberg](#) • [Geldrop-Mierlo](#) • [Gemert-Bakel](#) • [Gilze en Rijen](#) • [Goirle](#) • [Grave](#) • [Haaren](#) • [Halderberge](#) • [Heeze-Leende](#) • [Helmond](#) • [Hertogenbosch](#) • [Heusden](#) • [Hilvarenbeek](#) • [Laarbeek](#) • [Landerd](#) • [Loon op Zand](#) • [Meerijstad](#) • [Mill en Sint Hubert](#) • [Moerdijk](#) • [Nuenen](#) • [Oirschot](#) • [Oisterwijk](#) • [Oosterhout](#) • [Oss](#) • [Reusel-De Mierden](#) • [Roosendaal](#) • [Rucphen](#) • [Sint Anthonis](#) • [Sint-Michiëlsgestel](#) • [Someren](#) • [Son en Breugel](#) • [Steenbergen](#) • **Tilburg** • [Uden](#) • [Valkenswaard](#) • [Veldhoven](#) • [Vught](#) • [Waalre](#) • [Waalwijk](#) • [Werkendam](#) • [Woensdrecht](#) • [Woudrichem](#) • [Zundert](#)

Tilburg is a city in the Netherlands in the province of North Brabant

Ondercategorieën

Deze categorie bevat de volgende 26 ondercategorieën, van een totaal van 26.

B

- ▶ [Berkel-Enschot](#) (2 C, 43 B)
- ▶ [Broekhoven \(Tilburg\)](#) (1 C, 3 B)
- ▶ [Buildings in Tilburg](#) (22 C, 337 B)
- ▶ [Buses in Tilburg](#) (3 B)

C

- ▶ [Culture of Tilburg](#) (5 C, 22 B)

E

- ▶ [Economy of Tilburg](#) (3 C, 21 B)

G

- ▶ [Gemeentelijke monumenten in Tilburg](#) (29 C, 175 B)

H

- ▶ [Heuvel \(Tilburg\)](#) (3 C, 25 B)
- ▶ [History of Tilburg](#) (2 C, 8 B)

L

- ▶ [Lécho Des Montagnes, Tilburg](#) (2 B)

M

- ▶ [Maps of Tilburg](#) (1 C, 24 B)

P

- ▶ [Parks in Tilburg](#) (1 C, 2 B)
- ▶ [People of Tilburg](#) (22 C, 12 B)

R

- ▶ [Rijksbeschermd gezicht Wilhelminapark/Goirkestraat](#) (2 C, 1 B)
- ▶ [Rijksmonumenten in Tilburg](#) (134 C, 80 B)

S

- ▶ [Sculptures in Tilburg](#) (7 C, 44 B)
- ▶ [Ships registered in Tilburg](#) (3 C)
- ▶ [Society of Tilburg](#) (1 C)
- ▶ [Spoorzone \(Tilburg\)](#) (13 C, 104 B)
- ▶ [Squares in Tilburg](#) (1 C, 1 B)
- ▶ [Streets in Tilburg](#) (6 C, 8 B)
- ▶ [Symbols of Tilburg](#) (13 B)

T

- ▶ [Central Station Tilburg](#) (33 B)
- ▶ [Tilburg Trappers](#) (7 B)

U

- ▶ [Udenhout](#) (6 C, 28 B)

W

- ▶ [Willem II Tilburg](#) (4 C, 39 B)

<https://commons.wikimedia.org/wiki/Category:Tilburg>

Category: Gemeentelijke monumenten in Tilburg



Uit Wikimedia Commons

Zie ook categorie: Rijksmonumenten in Tilburg.

Gemeenten in Noord Brabant: [Alphen-Chaam](#) • [Asten](#) • [Baarle-Nassau](#) • [Bergen op Zoom](#) • [Bernheze](#) • [Best](#) • [Bladel](#) • [Boekel](#) • [Boxmeer](#) • [Boxtel](#) • [Breda](#) • [Cranendonck](#) • [Cuijk](#) • [Deurne](#) • [Dongen](#) • [Drimmelen](#) • [Eersel](#) • [Eindhoven](#) • [Etten-Leur](#) • [Geertruidenberg](#) • [Geldrop-Mierlo](#) • [Gemert-Bakel](#) • [Gilze en Rijen](#) • [Goirle](#) • [Grave](#) • [Halderberge](#) • [Heeze-Leende](#) • [Helmond](#) • [Hertogenbosch](#) • [Heusden](#) • [Hilvarenbeek](#) • [Laarbeek](#) • [Landerd](#) • [Meerijstad](#) • [Mill en Sint Hubert](#) • [Moerdijk](#) • [Nuenen](#) • [Oirschot](#) • [Oisterwijk](#) • [Oosterhout](#) • [Oss](#) • [Roosendaal](#) • [Sint-Michielsgestel](#) • [Someren](#) • [Son en Breugel](#) • [Steenbergen](#) • **Tilburg** • [Uden](#) • [Valkenswaard](#) • [Vught](#) • [Waalre](#) • [Waalwijk](#) • [Werkendam](#) • [Woensdrecht](#) • [Woudrichem](#) • [Zundert](#) •

Nederlands: Gebouwen op de lijst van gemeentelijke monumenten in Tilburg

Ondercategorieën

Deze categorie bevat de volgende 29 ondercategorieën, van een totaal van 29.

A

- ▶ [Acaciastraat 5 \(Tilburg\)](#) (2 B)
- ▶ [Acaciastraat 9 \(Tilburg\)](#) (1 B)

D

- ▶ [Deprezgebouw \(Tilburg\)](#) (6 B)

H

- ▶ [Houtloods \(Tilburg\)](#) (2 B)

K

- ▶ [Klooster Fraters van Tilburg \(Tilburg\)](#) (1 C, 46 B)
- ▶ [Koepehal \(Tilburg\)](#) (95 B)
- ▶ [Koopmansgebouw \(12 B\)](#)

L

- ▶ [Locomotiefhal \(Tilburg\)](#) (13 B)

N

- ▶ [Nieuwlandstraat 1-1a, Tilburg](#) (1 B)
- ▶ [Nieuwlandstraat 34, Tilburg](#) (1 B)
- ▶ [Nieuwlandstraat 35-37, Tilburg](#) (1 B)
- ▶ [Nieuwlandstraat 41, Tilburg](#) (5 B)
- ▶ [Nieuwlandstraat 44, Tilburg](#) (1 B)
- ▶ [Nieuwlandstraat 49, Tilburg](#) (1 B)
- ▶ [Nieuwlandstraat 51-53, Tilburg](#) (1 B)
- ▶ [Nieuwlandstraat 58, Tilburg](#) (2 B)
- ▶ [Nieuwlandstraat 6, Tilburg](#) (2 B)
- ▶ [Noordstraat 105 \(Tilburg\)](#) (2 B)
- ▶ [Noordstraat 115-117 \(Tilburg\)](#) (5 B)

- ▶ [Noordstraat 38 \(Tilburg\)](#) (2 B)
- ▶ [Noordstraat 72-74 \(Tilburg\)](#) (1 B)
- ▶ [Noordstraat 76 \(Tilburg\)](#) (2 B)
- ▶ [Noordstraat 79c-81 \(Tilburg\)](#) (1 B)
- ▶ [Noordstraat 87 \(Tilburg\)](#) (1 B)
- ▶ [Noordstraat 88-92 \(Tilburg\)](#) (4 B)
- ▶ [Noordstraat 96-96a \(Tilburg\)](#) (1 B)

P

- ▶ [Polygonale Loods \(Tilburg\)](#) (3 B)

V

- ▶ [Voormalig Willem II College Tilburg](#) (2 B)

W

- ▶ [Wagenmakerij \(Tilburg\)](#) (117 B)

Category:Spoorzone (Tilburg)

Uit Wikimedia Commons

Media gerelateerd aan de [Spoorzone](#) in [Tilburg](#), Nederland

Media related to the [Spoorzone](#) ("railway zone") in the city of [Tilburg](#), The Netherlands

Ondercategorieën

Deze categorie bevat de volgende 13 ondercategorieën, van een totaal van 13.

D

▶ [Deprezgebouw \(Tilburg\)](#) (6 B)

H

▶ [Houtloods \(Tilburg\)](#) (2 B)

J

▶ [Johan Stekelenburgplein \(Tilburg\)](#) (4 B)

K

▶ [Koepelhal \(Tilburg\)](#) (95 B)

L

▶ [Ladybird skatepark \(Tilburg\)](#) (9 B)

▶ [Locomotiefhal \(Tilburg\)](#) (13 B)

P

▶ [Polygonale Loods \(Tilburg\)](#) (3 B)

S

▶ [Smederij \(Tilburg\)](#) (10 B)

▶ [Spoorlaan, Tilburg](#) (8 C)

T

▶ [Central Station Tilburg](#) (33 B)

V

▶ [Voormalige Draaierij \(Tilburg\)](#) (1 B)

W

▶ [Wagenmakerij \(Tilburg\)](#) (117 B)

▶ [Willem II passage \(Tilburg\)](#) (10 B)

Media in categorie "Spoorzone (Tilburg)"

Deze categorie bevat de volgende 104 bestanden, van in totaal 104.



[https://commons.wikimedia.org/wiki/Category:Spoorzone_\(Tilburg\)](https://commons.wikimedia.org/wiki/Category:Spoorzone_(Tilburg))


Category:Koepelhal (Tilburg)

Uit Wikimedia Commons




Media in categorie "Koepelhal (Tilburg)"


Deze categorie bevat de volgende 95 bestanden, van in totaal 95.




20170401-spoorzone-10.jpg
3.072 × 1.729; 3,07 MB




20170401-spoorzone-12.jpg
3.072 × 2.202; 2,07 MB



20170401-spoorzone-13.jpg
2.153 × 2.304; 1,84 MB



20170401-spoorzone-8.jpg
3.072 × 1.729; 2,22 MB



De Koepelhal in Tilburg.jpg
5.184 × 3.888; 6,74 MB






Exterieur Koepelhal en Wagenmakerij, Spoorzone Tilburg, 1 april 2017 - 01.jpg
4.896 × 3.264; 5,95 MB



Exterieur Koepelhal en Wagenmakerij, Spoorzone Tilburg, 1 april 2017 - 02.jpg
4.896 × 3.264; 5,95 MB



Gebouw 95 buitenzijde.jpg
6.000 × 4.000; 4,00 MB



Category:Wagenmakerij (Tilburg)



Uit Wikimedia Commons

Media in categorie "Wagenmakerij (Tilburg)"

Deze categorie bevat de volgende 117 bestanden, van in totaal 117.



20170401-spoorzone-15.jpg
3.072 × 1.984; 3,53 MB



20170401-spoorzone-16.jpg
3.072 × 1.828; 2,36 MB



20170401-spoorzone-17.jpg
3.072 × 1.752; 3,01 MB



20170401-spoorzone-18.jpg
3.072 × 1.775; 2,52 MB



20170401-spoorzone-19.jpg
3.072 × 2.065; 3,17 MB



20170401-spoorzone-28.jpg
3.072 × 1.729; 3,37 MB



20170401-spoorzone-30.jpg
3.072 × 1.927; 3,41 MB



20170401-spoorzone-32.jpg
3.072 × 1.729; 2,6 MB



20170401-spoorzone.jpg
3.072 × 1.818; 3,7 MB



AVS 9223 Tilburg-Spoorzone-wagenmakerij.jpg
3.543 × 2.362; 4,67 MB



Elektriciteit kasten Wagenmakerij.jpg
4.431 × 3.063; 7,79 MB



Exterieur Koepelhal en Wagenmakerij, Spoorzone Tilburg, 1 april 2017 - 01.jpg
4.896 × 3.264; 5,95 MB



Exterieur Koepelhal en Wagenmakerij, Spoorzone Tilburg, 1 april 2017 - 02.jpg
4.896 × 3.264; 5,95 MB



Gebouw 92 buitenzijde.jpg
5.766 × 3.844; 5,09 MB



Interieur (detail) Wagenmakerij, Spoorzone Tilburg, 1 april 2017 - 01.jpg
5.312 × 2.988; 2,7 MB

File:Exterieur Koepelhal en Wagenmakerij, Spoorzone Tilburg, 1 april 2017 - 01.jpg

Uit Wikimedia Commons

[Download](#) [Gebruik dit bestand](#) [Gebruik dit bestand](#) [Verstuur een link](#) [Meer informatie](#)



Category:Koepelhal (Tilburg)



Category:Koepelhal (Tilburg)

Category:Wagenmakerij (Tilburg)



Category:Gemeentelijke monumenten in Tilburg

Category:Koepelhal (Tilburg)

Category:Wagenmakerij (Tilburg)

File:Exterieur Koepelhal en Wagenmakerij, Spoorzone Tilburg, 1 april 2017 - 01.jpg

Uit Wikimedia Commons

[Download](#) [Gebruik dit bestand](#) [Gebruik dit bestand](#) [Verstuur een link](#) [Meer informatie](#)



Category:Gemeentelijke monumenten in Tilburg

Category:Spoorzone (Tilburg)

Category:Koepelhal (Tilburg)

Category:Wagenmakerij (Tilburg)

File:Exterieur Koepelhal en Wagenmakerij, Spoorzone Tilburg, 1 april 2017 - 01.jpg

Uit Wikimedia Commons

[Download](#) [Gebruik dit bestand](#) [Gebruik dit bestand](#) [Verstuur een link](#) [Meer informatie](#)



[Category:Gemeentelijke monumenten in Tilburg](#)

[Category:Spoorzone \(Tilburg\)](#)

[Category:Koepelhal \(Tilburg\)](#)

[Category:Wagenmakerij \(Tilburg\)](#)

File:Exterieur Koepelhal en Wagenmakerij, Spoorzone Tilburg, 1 april 2017 - 01.jpg

Uit Wikimedia Commons

[Download](#) [Gebruik dit bestand](#) [Gebruik dit bestand](#) [Verstuur een link](#) [Meer informatie](#)



Category:Tilburg

Category:Gemeentelijke monumenten in Tilburg

Category:Spoorzone (Tilburg)

Category:Koepelhal (Tilburg)

Category:Wagenmakerij (Tilburg)

File:Exterieur Koepelhal en Wagenmakerij, Spoorzone Tilburg, 1 april 2017 - 01.jpg

Uit Wikimedia Commons

[Download](#) [Gebruik dit bestand](#) [Gebruik dit bestand](#) [Verstuur een link](#) [Meer informatie](#)





Voorbeeld 2



 Download  Gebruik dit bestand  Gebruik dit bestand  Verstuur een link  Meer informatie




https://commons.wikimedia.org/wiki/File:0855609_voormalig_willem_ii_college_tilburg_2.jpg

Gemeentelijk monument

Beschrijving [\[bewerken \]](#)

Beschrijving **Nederlands:** Het voormalige schoolgebouw van het Willem II College aan de Ringbaan-Oost te Tilburg.

 Dit is een afbeelding van een gemeentelijk monument in Tilburg met nummer 609 

Datum 31 juli 2017, 12:47:28

Bron Eigen werk

Auteur [Johan Bakker](#)

Category:Tilburg

Uit Wikimedia Commons



☒ Gemeenten in Noord Brabant: [Aalburg](#) • [Alphen-Chaam](#) • [Asten](#) • [Baarle-Nassau](#) • [Bergeijk](#) • [Bergen op Zoom](#) • [Bernheze](#) • [Best](#) • [Bladel](#) • [Boekel](#) • [Boxmeer](#) • [Boxtel](#) • [Breda](#) • [Cranendonck](#) • [Cuijk](#) • [Deurne](#) • [Dongen](#) • [Drimmelen](#) • [Eindhoven](#) • [Etten-Leur](#) • [Geertruidenberg](#) • [Geldrop-Mierlo](#) • [Gemert-Bakel](#) • [Gilze en Rijen](#) • [Goirle](#) • [Grave](#) • [Haaren](#) • [Halderberge](#) • [Heeze-Leende](#) • [Helmond](#) • [Hertogenbosch](#) • [Heusden](#) • [Hilvarenbeek](#) • [Laarbeek](#) • [Landerd](#) • [Loon op Zand](#) • [Meerijstad](#) • [Mill en Sint Hubert](#) • [Moerdijk](#) • [Nuenen](#) • [Oirschot](#) • [Oisterwijk](#) • [Oosterhout](#) • [Oss](#) • [Reusel-De Mierden](#) • [Roosendaal](#) • [Rucphen](#) • [Sint Anthonis](#) • [Sint-Michiëlsgestel](#) • [Someren](#) • [Son en Breugel](#) • [Steenbergen](#) • **Tilburg** • [Uden](#) • [Valkenswaard](#) • [Veldhoven](#) • [Vught](#) • [Waalre](#) • [Waalwijk](#) • [Werkendam](#) • [Woensdrecht](#) • [Woudrichem](#) • [Zundert](#)

Tilburg is a city in the Netherlands in the province of North Brabant

Ondercategorieën

Deze categorie bevat de volgende 26 ondercategorieën, van een totaal van 26.

B

- ▶ [Berkel-Enschot](#) (2 C, 43 B)
- ▶ [Broekhoven \(Tilburg\)](#) (1 C, 3 B)
- ▶ [Buildings in Tilburg](#) (22 C, 337 B)
- ▶ [Buses in Tilburg](#) (3 B)

C

- ▶ [Culture of Tilburg](#) (5 C, 22 B)

E

- ▶ [Economy of Tilburg](#) (3 C, 21 B)

G

- ▶ [Gemeentelijke monumenten in Tilburg](#) (29 C, 175 B)

H

- ▶ [Heuvel \(Tilburg\)](#) (3 C, 25 B)
- ▶ [History of Tilburg](#) (2 C, 8 B)

L

- ▶ [Lécho Des Montagnes, Tilburg](#) (2 B)

M

- ▶ [Maps of Tilburg](#) (1 C, 24 B)

P

- ▶ [Parks in Tilburg](#) (1 C, 2 B)
- ▶ [People of Tilburg](#) (22 C, 12 B)

R

- ▶ [Rijksbeschermd gezicht Wilhelminapark/Goirkestraat](#) (2 C, 1 B)
- ▶ [Rijksmonumenten in Tilburg](#) (134 C, 80 B)

S

- ▶ [Sculptures in Tilburg](#) (7 C, 44 B)
- ▶ [Ships registered in Tilburg](#) (3 C)
- ▶ [Society of Tilburg](#) (1 C)
- ▶ [Spoorzone \(Tilburg\)](#) (13 C, 104 B)
- ▶ [Squares in Tilburg](#) (1 C, 1 B)
- ▶ [Streets in Tilburg](#) (6 C, 8 B)
- ▶ [Symbols of Tilburg](#) (13 B)

T

- ▶ [Central Station Tilburg](#) (33 B)
- ▶ [Tilburg Trappers](#) (7 B)

U

- ▶ [Udenhout](#) (6 C, 28 B)

W

- ▶ [Willem II Tilburg](#) (4 C, 39 B)

<https://commons.wikimedia.org/wiki/Category:Tilburg>

Category:Buildings in Tilburg

Uit Wikimedia Commons



❖ Gemeenten in Noord Brabant: [Aalburg](#) • [Alphen-Chaam](#) • [Asten](#) • [Baarle-Nassau](#) • [Bergen op Zoom](#) • [Bernheze](#) • [Best](#) • [Bladel](#) • [Boekel](#) • [Boxmeer](#) • [Boxtel](#) • [Breda](#) • [Cranendonck](#) • [Cuijk](#) • [Deurne](#) • [Dongen](#) • [Drimmelen](#) • [Etten-Leur](#) • [Geertruidenberg](#) • [Geldrop-Mierlo](#) • [Gemert-Bakel](#) • [Gilze en Rijen](#) • [Goirle](#) • [Grave](#) • [Haaren](#) • [Halderberge](#) • [Heeze-Leende](#) • [Helmond](#) • [Hertogenbosch](#) • [Heusden](#) • [Hilvarenbeek](#) • [Laarbeek](#) • [Landerd](#) • [Linde](#) • [Mill en Sint Hubert](#) • [Moerdijk](#) • [Nuenen](#) • [Oirschot](#) • [Oisterwijk](#) • [Oosterhout](#) • [Oss](#) • [Reusel-De Mierden](#) • [Roosendaal](#) • [Rucphen](#) • [Sint Anthonis](#) • [Sint-Michielsgestel](#) • [Someren](#) • [Son en Breugel](#) • [Steenbergen](#) • **Tilburg** • [Uden](#) • [Vught](#) • [Waalre](#) • [Waalwijk](#) • [Werkendam](#) • [Woensdrecht](#) • [Woudrichem](#) • [Zundert](#)

Ondercategorieën

Deze categorie bevat de volgende 22 ondercategorieën, van een totaal van 22.

O

- ▶ [013, Tilburg](#) (20 B)

C

- ▶ [Het Cenakel](#) (28 B)
- ▶ [Churches in Tilburg](#) (28 C, 24 B)
- ▶ [Cinemas in Tilburg](#) (3 C)

D

- ▶ [De Spaarbank](#) (7 B)
- ▶ [Doors in Tilburg](#) (8 B)
- ▶ [Drieburcht](#) (14 B)

F

- ▶ [Farmhouses in Tilburg](#) (1 C, 1 B)
- ▶ [Fietsenstalling Heuvel Tilburg](#) (18 B)

H

- ▶ [Houses in Tilburg](#) (40 C, 4 B)

I

- ▶ [Immanuëlkerk \(Tilburg\)](#) (3 B)

K

- ▶ [Klasse Theater](#) (3 B)
- ▶ [Koopmansgebouw](#) (12 B)

M

- ▶ [Museums in Tilburg](#) (4 C, 2 B)

O

- ▶ [Office buildings in Tilburg](#) (2 C, 9 B)

S

- ▶ [Schools in Tilburg](#) (4 C, 18 B)
- ▶ [Steenbakkerij Stevens \(Tilburg\)](#) (9 B)
- ▶ [Synagoge \(Tilburg\)](#) (28 B)

T

- ▶ [Tilburg fire of 2006](#) (7 B)
- ▶ [Train stations in Tilburg](#) (3 C, 1 B)

W

- ▶ [Westpoint \(Tilburg\)](#) (7 B)
- ▶ [Willem II Stadion](#) (3 B)

Category:Schools in Tilburg



Op Wikimedia Commons

Ondercategorieën

Deze categorie bevat de volgende 4 ondercategorieën, van een totaal van 4.

O

- ▶ Odulphuslyceum (Tilburg) (4 B)

S

- ▶ Sint Theresialyceum (Tilburg) (4 B)

T

- ▶ Theresialyceum (2 B)

V

- ▶ Voormalig Willem II College Tilburg (5 B)

Media in categorie "Schools in Tilburg"

Deze categorie bevat de volgende 18 bestanden, van in totaal 18.




Armhoefse Akker.jpg
3.648 × 2.736; 2,01 MB




Avans Juridische Hogeschool.JPG
3.648 × 2.736; 1,97 MB




Christoffelschool Tilburg.jpg
3.000 × 2.073; 6,7 MB




Cobbenhagen.JPG
3.648 × 2.736; 1,87 MB



De Nieuwste School - Tilburg - panoramio.jpg
1.632 × 1.224; 879 kB



De Nieuwste School, 2009 - panoramio.jpg
3.264 × 2.448; 2,26 MB



FHJournalistiek.jpg
3.648 × 2.736; 2,03 MB



Nieuwe Tilburgsche Courant vol 057 no 21863 article 01.jpg
701 × 649; 127 kB

Category:Voormalig Willem II College Tilburg

Uit Wikimedia Commons



Het voormalige schoolgebouw van het Willem II College aan de Ringbaan-Oost te Tilburg.



Dit is een categorie over een gemeentelijk monument in Tilburg met nummer 609 [↗](#)

Media in categorie "Voormalig Willem II College Tilburg"

Deze categorie bevat de volgende 5 bestanden, van in totaal 5.



[0855609 voormalig willem ii college tilburg 2.jpg](#)
5.506 × 4.463; 16,04 MB



[0855609 voormalig willem ii college tilburg.jpg](#)
4.434 × 5.194; 16,65 MB



[Overzicht achtergevel met schoolplein - Tilburg - 20344219 - RCE.jpg](#)
1.197 × 1.200; 420 kB



[Overzicht voorgevel - Tilburg - 20344218 - RCE.jpg](#)
1.181 × 1.200; 466 kB



[Overzicht voorgevel en linker zijgevel - Tilburg - 20344217 - RCE.jpg](#)
1.192 × 1.200; 284 kB

File:0855609 voormalig willem ii college tilburg 2.jpg

Uit Wikimedia Commons


 [Download](#)  [Gebruik dit bestand](#)  [Gebruik dit bestand](#)



Category:Voormalig Willem II College Tilburg

File:0855609 voormalig willem ii college tilburg 2.jpg

Uit Wikimedia Commons

 Download  Gebruik dit bestand  Gebruik dit bestand




Category:Gemeentelijke monumenten in Tilburg

Category:Voormalig Willem II College Tilburg

File:0855609 voormalig willem ii college tilburg 2.jpg

Uit Wikimedia Commons

 [Download](#)  [Gebruik dit bestand](#)  [Gebruik dit bestand](#)



Category:Gemeentelijke monumenten in Tilburg

Category:Schools in Tilburg

Category:Voormalig Willem II College Tilburg

File:0855609 voormalig willem ii college tilburg 2.jpg

Uit Wikimedia Commons

 [Download](#)  [Gebruik dit bestand](#)  [Gebruik dit bestand](#)



Category:Buildings in Tilburg

Category:Gemeentelijke monumenten in Tilburg

Category:Schools in Tilburg

Category:Voormalig Willem II College Tilburg

File:0855609 voormalig willem ii college tilburg 2.jpg

Uit Wikimedia Commons

 [Download](#)  [Gebruik dit bestand](#)  [Gebruik dit bestar](#)



Category:Tilburg

Category:Buildings in Tilburg

Category:Gemeentelijke monumenten in Tilburg

Category:Schools in Tilburg

Category:Voormalig Willem II College Tilburg

File:0855609 voormalig willem ii college tilburg 2.jpg

Uit Wikimedia Commons

 [Download](#)  [Gebruik dit bestand](#)  [Gebruik dit bestand](#)



Even samenvatten:

Foto geüpload naar Wikimedia Commons

- Naam v/d fotograaf
- CC-licentie
- Bestandsnaam
- Beschrijving
- Categorie(ën)

Doel: Die foto

1. eerst op Wikimedia Commons en
2. daarna op Wikipedia krijgen



Doel: Die foto

- ~~1. eerst op Wikimedia Commons en~~
2. daarna op Wikipedia krijgen



1. In regulier artikel

[https://nl.wikipedia.org/wiki/Spoorzone_\(Tilburg\)](https://nl.wikipedia.org/wiki/Spoorzone_(Tilburg))

OlafJanssen 2 Overleg Kladblok Voorkeuren Beta Volglijst Bijdragen Afmelden

Artikel Overleg Lezen Bewerken Brontekst bewerken Geschiedenis Meer

Spoorzone (Tilburg) 51° 33′ 40″ NB, 5° 5′ 9″ OL (Kaart)

De **Spoorzone** is een gebied in **Tilburg** dat sinds 2011 grootschalig stedenbouwkundig herontwikkeld wordt. Het terrein van ongeveer een kilometer lang is gelegen bij **Station Tilburg**. Van 1868 tot 2011 was hier **Hoofdwerkplaats Tilburg** van de **Nederlandse Spoorwegen** gevestigd. Het gebied was toen nagenoeg afgesloten voor buitenstaanders en had in Tilburg de bijnaam *Verboden stad*. In 2011 werd de werkplaats opgeheven en sindsdien wordt het gebied ontwikkeld tot een stedelijk gebied waarin woningen, kantoren, horeca, uitgaansmogelijkheden en een nieuwe bibliotheek zijn gepland. Een klein gedeelte van NS is verhuisd naar **Berkel-Enschot** onder de naam **Nedtrain Componenten Bedrijf (NCB)**. Het overige is verdeeld over **Nederland**, voornamelijk **Haarlem**.

Inhoud [weergeven]

Gebied [bewerken | brontekst bewerken]

De Spoorzone is het gebied dat ligt binnen de Spoorlaan en Hart van Brabantlaan aan de zuidkant, de Sint Ceciliastraat aan de westkant, de nieuwe Burgemeester Broxlaan aan de noordkant en het NS-plein aan de oostkant. Net voorbij de Sint Ceciliastraat wordt een nieuw stadspark gerealiseerd, dat ook nog tot de Spoorzone gerekend kan worden. In het midden van het gebied ligt het centrale treinstation van Tilburg.

Om de Spoorzone goed bereikbaar te maken, is de Burgemeester Broxlaan aangelegd, die de noordzijde ontsluit. De spoorweg ligt bovengronds recht door de stad. Over de lengte van ongeveer een kilometer zijn slechts twee spoorviaducten aanwezig. Om aan de wens tegemoet te komen om de Spoorzone beter bereikbaar te maken, is een onderdoorgang gerealiseerd bij het treinstation. Iets verderop richting het oosten ter hoogte van de Willem II-straat is ook een voetgangers- en fietserstunnel gebouwd. Deze route leidt de gebruiker onder meer dwars door enkele oude NS-gebouwen.

Geschiedenis [bewerken | brontekst bewerken]

➤ *Zie voor de geschiedenis van het gebied het artikel **Hoofdwerkplaats Tilburg***

Projecten [bewerken | brontekst bewerken]

Hier rechts een
foto (thumbnail)
toevoegen

Theresiazone [bewerken | brontekst bewerken]

Ten oosten van Clarissenhof ligt aan de Burgemeester Broxlaan de Theresiazone. Hier wordt een woning te bouwen. Midden in de Theresiazone ligt het historische Ketelhuis. Het Ketelhuis heeft het Ketelhuis gekocht en gaat het gebouw renoveren tot de Midden-19e eeuw.

Polygonale Loods [bewerken | brontekst bewerken]

Aan de noordzijde ligt net achter het treinstation de Polygonale Loods. In deze loods, waar glas een prominente rol speelt, werden vroeger treinen gerepareerd. Middels een nog steeds werkende draaischijf die voor de loods ligt, konden de treinstellen op de juiste plaats de loods binnengereden worden. In 2016 gaat de verbouwing en restauratie van de Polygonale Loods van start. Onder de naam 'Eten voor Eten' wordt in deze loods een restaurant, city market en wijnbar gebouwd.

Zwijsenterrein [bewerken | brontekst bewerken]

Naast de Polygonale Loods richting het westen ligt het Zwijsenterrein. Dit terrein ligt nog grotendeels braak. In de toekomst zijn hier kantoren gepland. Op de westelijke hoek van het terrein is enkele jaren geleden het nieuwe kantoorgebouw van het UWV en de gemeente Tilburg gebouwd. Voor de rest moet het terrein nog gevuld worden.



Geschiedenis [bewerken | brontekst bewerken]

➤ Zie voor de geschiedenis van het gebied het artikel *Hoofdwerkplaats Tilburg*

Projecten [bewerken | brontekst bewerken]

Theresiazone [\[bewerken | brontekst bewerken \]](#)

Ten oosten van Clarissenhof ligt aan de Burgemeester Broxlaan de Theresiazone. Dit nu nog braakliggende terrein biedt ruimte voor particulieren om een eigen woning te bouwen. Midden in de Theresiazone ligt het historische Ketelhuis, dat het centrale verwarmingshuis was voor de NS-werkplaats. Zorginstelling [Amarant](#) heeft het Ketelhuis gekocht en gaat het gebouw renoveren tot de NWE Werkplaats. Hierin wordt een dagbesteding met winkel en lunchroom gevestigd.

Polygonale Loods [\[bewerken | brontekst bewerken \]](#)

Aan de noordzijde ligt net achter het treinstation de Polygonale Loods. In deze loods, waar glas een prominente rol speelt, werden vroeger treinen gerepareerd. Middels een nog steeds werkende draaischijf die voor de loods ligt, konden de treinstellen op de juiste plaats de loods binnengereden worden. In 2016 gaat de verbouwing en restauratie van de Polygonale Loods van start. Onder de naam 'Eten voor Eten' wordt in deze loods een restaurant, city market en wijnbar gebouwd.

Zwijsenterrein [\[bewerken | brontekst bewerken \]](#)

Naast de Polygonale Loods richting het westen ligt het Zwijsenterrein. Dit terrein ligt nog grotendeels braak. In de toekomst zijn hier kantoren gepland. Op de westelijke hoek van het terrein is enkele jaren geleden het nieuwe kantoorgebouw van het [UWV](#) en de gemeente Tilburg gebouwd. Voor de rest moet het terrein nog gevuld worden.



stad. Over de lengte van ongeveer een kilometer zijn slechts twee spoorwaaieraanwezig. Om aan de wens tegemoet te komen om de opoortzone beter bereikbaar te maken, is een onderdoorgang gerealiseerd bij het treinstation. Iets verderop richting het oosten ter hoogte van de Willem II-straat is ook een voetgangers- en fietserstunnel gebouwd. Deze route leidt de gebruiker onder meer dwars door enkele oude NS-gebouwen.

Geschiedenis [\[bewerken | brontekst bewerken \]](#)



[▶ Zie voor de geschiedenis van het gebied het artikel Hoofdwerkplaats Tilburg](#)

Projecten [\[bewerken | brontekst bewerken \]](#)

Theresiazone [bewerken | brontekst bewerken]

Ten oosten van Clarissenhof ligt aan de Burgemeester Broxlaan de Theresiazone. Dit nu nog braakliggende terrein biedt ruimte voor particulieren om een eigen

Bezig met bewerken van Spoorzone (Tilburg) (deelpagina)

V **C**    [Geavanceerde functies](#) [Speciale tekens](#) [Hulp](#)


===Polygonale Loods===

Aan de noordzijde ligt net achter het treinstation de Polygonale Loods. In deze loods, waar glas een prominente rol speelt, werden vroeger treinen gerepareerd. Middels een nog steeds werkende draaischijf die voor de loods ligt, konden de treinstellen op de juiste plaats de loods binnengereden worden. In 2016 gaat de verbouwing en restauratie van de Polygonale Loods van start. Onder de naam 'Eten voor Eten' wordt in deze loods een restaurant, city market en wijnbar gebouwd.

[Zie voor de geschiedenis van het gebied het artikel Hoofdwerkplaats Tilburg](#)

File:0855896 Polygonale loods.jpg

Uit Wikimedia Commons

 Download  Gebruik dit bestand  Gebruik dit bestand  Verstuur een link  Meer informatie 



Grootte van deze voorvertoning: 800 × 551 pixels. Andere resoluties: 320 × 220 pixels | 640 × 441 pixels | 1.024 × 705 pixels | 1.280 × 882 pixels | 5.017 × 3.456 pixels.









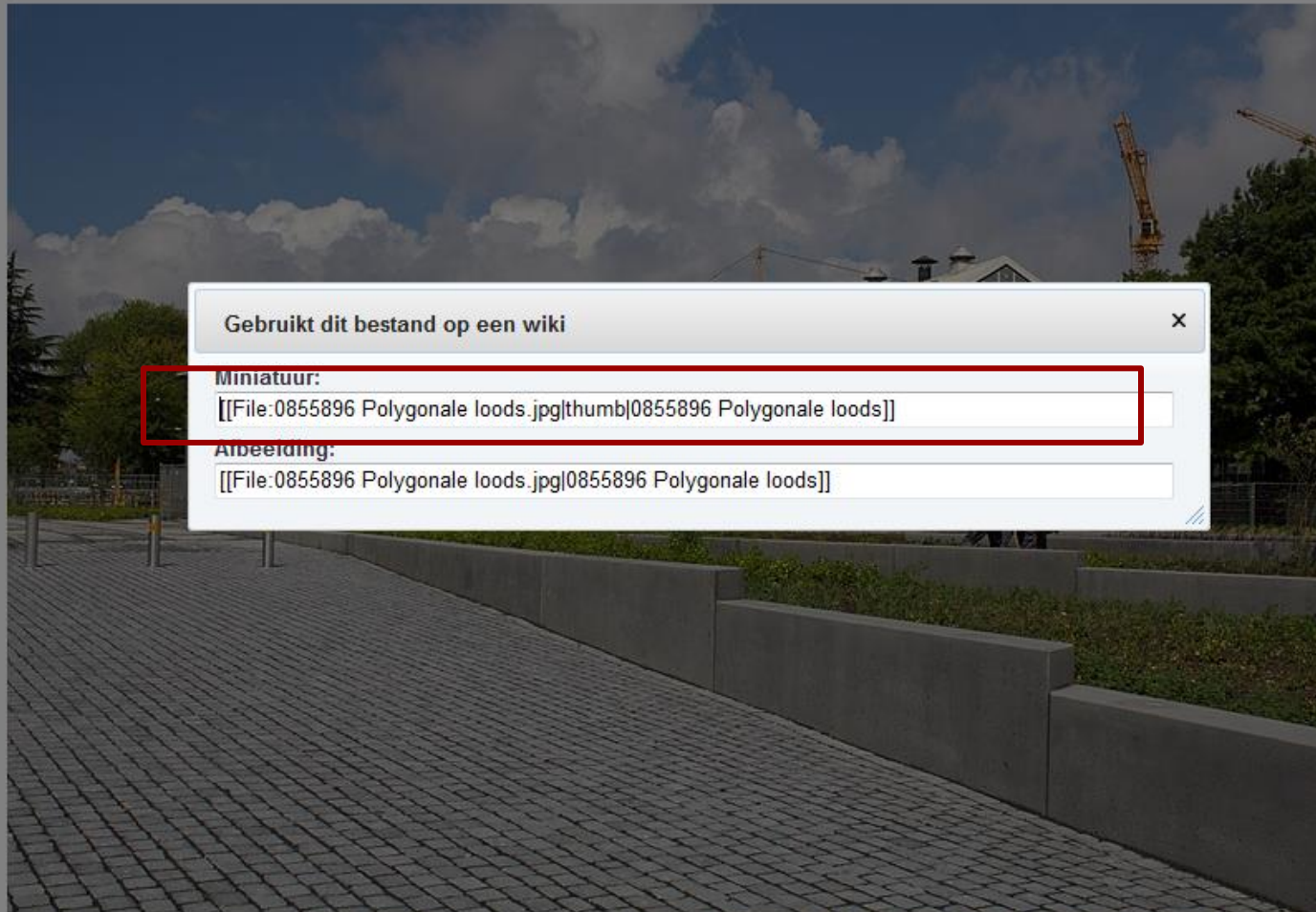
Oorspronkelijk bestand (5.017 × 3.456 pixels, bestandsgrootte: 12,56 MB, MIME-type: image/jpeg); ( Rotatie aanvragen); ZoomViewer: flash/no flash

https://commons.wikimedia.org/wiki/File:0855896_Polygonale_loods.jpg


File:0855896 Polygonale loods.jpg


Uit Wikimedia Commons

 Download  Gebruik dit bestand  Gebruik dit bestand  Verstuur een link  Meer informatie 



Grootte van deze voorvertoning: 800 × 551 pixels. Andere resoluties: 320 × 220 pixels | 640 × 441 pixels | 1.024 × 705 pixels | 1.280 × 882 pixels | 5.017 × 3.456 pixels.

[Notitie toevoegen](#) 

Oorspronkelijk bestand (5.017 × 3.456 pixels, bestandsgrootte: 12,56 MB, MIME-type: image/jpeg); ( Rotatie aanvragen); ZoomViewer: flash/no flash

Bezig met bewerken van Spoorzone (Tilburg) (deelpagina)

V **C**    [Geavanceerde functies](#) [Speciale tekens](#) [Hulp](#)

===Polygonale Loods===

[[File:0855896 Polygonale loods.jpg|thumb|0855896 Polygonale loods]]

Aan de noordzijde ligt net achter het treinstation de Polygonale Loods. In deze loods, waar glas een prominente rol spelen, werden vroeger treinen gerepareerd. Middels een nog steeds werkende draaischijf die voor de loods ligt, konden de treinstellen op de juiste plaats de loods binnengereden worden. In 2016 gaat de verbouwing en restauratie van de Loods van start. Onder de naam 'Eten voor Eten' wordt in deze loods een restaurant, city market en wijnbar gebouwd.

Samenvatting

~~/* Polygonale Loods */~~ ~~Thumbnail van Polygonale Loods toegevoegd~~

Dit is een kleine wijziging (uitleg) Deze pagina volgen

Door de wijzigingen te publiceren, gaat u akkoord met de [Gebruiksvoorwaarden](#) en gaat u onherroepelijk akkoord met het vrijgeven van uw bijdrage onder de licentie [Creative Commons Naamsvermelding-Gelijk delen 3.0](#) en de [GFDL](#). U gaat ermee akkoord dat een hyperlink of URL voldoende naamsvermelding is om aan de voorwaarden van de [Creative Commons-licentie](#) te voldoen.

Wijzigingen publiceren

Toon bewerking ter controle

Wijzigingen bekijken

Annuleren

stad. Over de lengte van ongeveer een kilometer zijn slechts twee spoorwagons aanwezig. Om aan de wens tegemoet te komen om de spoorzone beter bereikbaar te maken, is een onderdoorgang gerealiseerd bij het treinstation. Iets verderop richting het oosten ter hoogte van de Willem II-straat is ook een voetgangers- en fietserstunnel gebouwd. Deze route leidt de gebruiker onder meer dwars door enkele oude NS-gebouwen.

Geschiedenis [bewerken | brontekst bewerken]

[Zie voor de geschiedenis van het gebied het artikel Hoofdwerkplaats Tilburg](#)

Projecten [bewerken | brontekst bewerken]



Bezig met bewerken van Spoorzone (Tilburg) (deelpagina)

Voorvertoning

Let op: dit is een controlepagina. Uw tekst is niet opgeslagen! → [Naar het bewerkingsvenster gaan](#)

Polygonale Loods

Aan de noordzijde ligt net achter het treinstation de Polygonale Loods. In deze loods, waar glas een prominente rol speelt, werden vroeger treinen gerepareerd. Middels een nog steeds werkende draaischijf die voor de loods ligt, konden de treinstellen op de juiste plaats de loods binnengereden worden. In 2016 gaat de verbouwing en restauratie van de Polygonale Loods van start. Onder de naam 'Eten voor Eten' wordt in deze loods een restaurant, city market en wijnbar gebouwd.



0855896 Polygonale loods



► [Geavanceerde functies](#) ► [Speciale tekens](#) ► [Hulp](#)



===Polygonale Loods===

[[File:0855896 Polygonale loods.jpg|thumb|0855896 Polygonale loods]]

Aan de noordzijde ligt net achter het treinstation de Polygonale Loods. In deze loods, waar glas een prominente rol speelt, werden vroeger treinen gerepareerd. Middels een nog steeds werkende draaischijf die voor de loods ligt, konden de treinstellen op de juiste plaats de loods binnengereden worden. In 2016 gaat de verbouwing en restauratie van de Polygonale Loods van start. Onder de naam 'Eten voor Eten' wordt in deze loods een restaurant, city market en wijnbar gebouwd.



Bezig met bewerken van Spoorzone (Tilburg) (deelpagina)

Voorvertoning

Let op: dit is een controle

ster gaan

Polygonale Loods

Aan de noordzijde ligt net achter het een prominente rol speelt, werden vroeger treinen gerepareerd. Middels een nog steeds werkende draaischijf die voor de loods ligt, konden de treinstellen op de juiste plaats de loods binnengereden worden. In 2016 gaat de verbouwing en restauratie van de Polygonale Loods van start. Onder de naam 'Eten voor Eten' wordt in deze loods een restaurant, city market en wijnbar gebouwd.



0855896 Polygonale loods



V **C** [Geavanceerde functies](#) [Speciale tekens](#) [Hulp](#)

```
===Polygonale Loods===
```

```
[[File:0855896 Polygonale loods.jpg|thumb|0855896 Polygonale loods]]
```

```
Aan de noordzijde ligt net achter het treinstation de Polygonale Loods. In deze loods, waar glas een prominente rol speelt, werden vroeger treinen gerepareerd. Middels een nog steeds werkende draaischijf die voor de loods ligt, konden de treinstellen op de juiste plaats de loods binnengereden worden. In 2016 gaat de verbouwing en restauratie van de Polygonale Loods van start. Onder de naam 'Eten voor Eten' wordt in deze loods een restaurant, city market en wijnbar gebouwd.
```



Bezig met bewerken van Spoorzone (Tilburg) (deelpagina)

Voorvertoning

Let op: dit is een controle [in een nieuw venster gaan](#)

Polygonale Loods

Aan de noordzijde ligt net achter het treinstation de Polygonale Loods. In deze loods, waar glas een prominente rol speelt, werden vroeger treinen gerepareerd. Middels een nog steeds werkende draaischijf die voor de loods ligt, konden de treinstellen op de juiste plaats de loods binnengereden worden. In 2016 gaat de verbouwing en restauratie van de Polygonale Loods van start. Onder de naam 'Eten voor Eten' wordt in deze loods een restaurant, city market en wijnbar gebouwd.

Verbeterd
onderschrift



De Polygonale Loods in de Spoorzone van Tilburg.

V C Geavanceerde functies [Speciale tekens](#) [Hulp](#)

Kopje ▾ [Opmaak](#) A+ A- A^ A^ Invoegen

====Polygonale Loods====

[[File:0855896 Polygonale loods.jpg|thumb|De Polygonale Loods in de Spoorzone van Tilburg.]]

Aan de noordzijde ligt net achter het treinstation de Polygonale Loods. In deze loods, waar glas een prominente rol speelt, werden vroeger treinen gerepareerd. Middels een nog steeds werkende draaischijf die voor de loods ligt, konden de treinstellen op de juiste plaats de loods binnengereden worden. In 2016 gaat de verbouwing en restauratie van de Polygonale Loods van start. Onder de naam 'Eten voor Eten' wordt in deze loods een restaurant, city market en wijnbar gebouwd.



Bezig met bewerken van Spoorzone (Tilburg) (deelpagina)

Samenvatting:

~~/* Polygonale Loods */~~ Thumbnail van Polygonale Loods toegevoegd

Dit is een kleine wijziging (uitleg) Deze pagina volgen

Door de wijzigingen te publiceren, gaat u akkoord met de [Gebruiksvoorwaarden](#) en gaat u onherroepelijk akkoord met het vrijgeven van uw bijdrage onder de [Creative Commons Naamsvermelding-Gelijk delen 3.0](#) en de [GFDL](#). U gaat ermee akkoord dat een hyperlink of URL voldoende naamsvermelding is om aan de [Creative Commons-licentie](#) te voldoen.

Wijzigingen publiceren

Toon bewerking ter controle

Wijzigingen bekijken

Annuleren

V C ▾ Geavanceerde functies ▸ [Speciale tekens](#) ▸ [Hulp](#)

Kopje ▾ Opmaak A⁺ A⁻ A[^] A^v Invoegen

====Polygonale Loods====

[[File:0855896 Polygonale loods.jpg|thumb|De Polygonale Loods in de Spoorzone van Tilburg.]]

Aan de noordzijde ligt net achter het treinstation de Polygonale Loods. In deze loods, waar glas een prominente rol speelt, werden vroeger treinen gerepareerd. Middels een nog steeds werkende draaischijf die voor de loods ligt, konden de treinstellen op de juiste plaats de loods binnengereden worden. In 2016 gaat de verbouwing en restauratie van de Polygonale Loods van start. Onder de naam 'Eten voor Eten' wordt in deze loods een restaurant, city market en wijnbar gebouwd.

Eindresultaat: Verbeterd artikel

Theresiazone [\[bewerken | brontekst bewerken \]](#)

Ten oosten van Clarissenhof ligt aan de Burgemeester Broxlaan de Theresiazone. Dit nu nog braakliggende terrein biedt ruimte voor particulieren om een eigen woning te bouwen. Midden in de Theresiazone ligt het historische Ketelhuis, dat het centrale verwarmingshuis was voor de NS-werkplaats. Zorginstelling [Amarant](#) heeft het Ketelhuis gekocht en gaat het gebouw renoveren tot de NWE Werkplaats. Hierin wordt een dagbesteding met winkel en lunchroom gevestigd.

Polygonale Loods [\[bewerken | brontekst bewerken \]](#)

Aan de noordzijde ligt net achter het treinstation de Polygonale Loods. In deze loods, waar glas een prominente rol speelt, werden vroeger treinen gerepareerd. Middels een nog steeds werkende draaischijf die voor de loods ligt, konden de treinstellen op de juiste plaats de loods binnengereden worden. In 2016 gaat de verbouwing en restauratie van de Polygonale Loods van start. Onder de naam 'Eten voor Eten' wordt in deze loods een restaurant, city market en wijnbar gebouwd.

Zwijsenterrein [\[bewerken | brontekst bewerken \]](#)


Naast de Polygonale Loods richting het westen ligt het Zwijsenterrein. Dit terrein ligt nog grotendeels braak. In de toekomst zijn hier kantoren gepland. Op de westelijke hoek van het terrein is enkele jaren geleden het nieuwe kantoorgebouw van het [UWV](#) en de gemeente Tilburg gebouwd. Voor de rest moet het terrein nog gevuld worden.

Tilburg Talent Square [\[bewerken | brontekst bewerken \]](#)

Enkele jaren geleden is de bouw van Tilburg Talent Square aan de Hart van Brabantlaan voltooid. Dit gebouwencomplex bevat woningen voor (internationale) studenten en expats. Er is onder meer een wasserette en café in het gebouw. Ook zijn er kantoren gevestigd. Op het hoogste punt heeft het complex 14 verdiepingen. Net achter Tilburg Talent Square is recentelijk ook appartementencomplex Twee!, bestaande uit twee woontorens verrezen.

Met de komst van deze hoogbouw is hier een gebiedje ontstaan met een relatief grootstedelijke uitstraling. TTS en Twee! hebben elk een hoogte van ruim 40 meter. Aan de overkant van de straat staan twee kantoorgebouwen met een hoogte tot



De Polygonale Loods in de Spoorzone van Tilburg. 



Het Zwijsenterrein met rechts het UWV-kantoor 

2. In Lijst van gemeentelijke monumenten

https://nl.wikipedia.org/wiki/Lijst_van_gemeentelijke_monumenten_in_Tilburg

Lijst van gemeentelijke monumenten in Tilburg

De gemeente Tilburg telt 293 gemeentelijke monumenten, hieronder een overzicht. Zie ook de [rijksmonumenten in Tilburg](#).

Object	Bouwjaar	Architect	Locatie	Plaats	Coördinaten	Nr.	Afbeelding
Hefbrug over het Wilhelminakanaal			Bossheweg	Tilburg		<i>Onbekend gemeentenummer</i>	Upload foto
Kantongerecht			Bisschop Zwijsenstraat	Tilburg		<i>Onbekend gemeentenummer</i>	
Christoffelschool (gedeelte)			Zouavenlaan 77	Tilburg	51° 33' 11" NB, 5° 3' 13" OL	<i>Onbekend gemeentenummer</i>	
Winkel/woonhuis			Goirkestraat 16-18	Tilburg		<i>Onbekend gemeentenummer</i>	Upload foto
Generaal van de Fraters			Gasthuisring	Tilburg		<i>Onbekend gemeentenummer</i>	 Meer afbeeldingen
Woonhuis			Acaciastraat 5	Tilburg	51° 33' 36" NB, 5° 4' 35" OL	0855/204	 Meer afbeeldingen
Dubbel woonhuis			Acaciastraat 7	Tilburg	51° 33' 36" NB, 5° 4' 34" OL	0855/205	Upload foto
Dubbel woonhuis			Acaciastraat 9	Tilburg	51° 33' 35" NB, 5° 4' 34" OL	0855/206	 Meer afbeeldingen

51° 33' 28" NB, 5° 6' 21" OL

Dubbel woonhuis			Acaciastraat 9	Tilburg	51° 33' 35" NB, 5° 4' 34" OL	0855/206	
Schoolcomplex			Antonie Van Diemenstraat 1	Tilburg	51° 33' 28" NB, 5° 6' 21" OL	0855/537	meer afbeeldingen Upload foto
Fraterhuis			Antoniusstraat 3-3a-5,	Tilburg	51° 33' 31" NB, 5° 5' 4" OL	0855/235	Upload foto
Langgevelboerderij			Bakertand 5	Tilburg	51° 32' 4" NB, 5° 4' 36" OL	0855/538	Upload foto
Vrijstaand landhuis/woonhuis			Berglandweg 32	Tilburg	51° 32' 19" NB, 5° 5' 49" OL	0855/281	Upload foto
Langgevelboerderij			Berkelseweg 2	Udenhout	51° 36' 23" NB, 5° 8' 11" OL	0855/282	Upload foto
Langgevelboerderij			Berkelseweg 21	Berkel-Enschot	51° 35' 21" NB, 5° 9' 4" OL	0855/540	Upload foto
Woonhuis			Bisschop Zwijsenstraat 14a	Tilburg	51° 33' 12" NB, 5° 5' 10" OL	0855/236	
Koffiehuis			Heuvel 19	Tilburg	51° 33' 28" NB, 5° 5' 24" OL	0855/341	Upload foto
Café/ Bovenwoning			Heuvel 22	Tilburg	51° 33' 27" NB, 5° 5' 24" OL	0855/686	Upload foto
Herenhuis			Heuvel 27	Tilburg	51° 33' 26" NB, 5° 5' 23" OL	0855/326	Upload foto
Woonblok			Heuvel 29/Juliana van Stolbergstraat 2,2a, 4-6	Tilburg		0855/392	Upload foto
Fabrikantenwoning			Heuvel 34	Tilburg	51° 33' 25" NB, 5° 5' 25" OL	0855/359	Upload foto
Winkel-woonhuis			Heuvel 46	Tilburg	51° 33' 26" NB, 5° 5' 32" OL	0855/327	Upload foto
Winkel-woonhuis			Heuvel 47	Tilburg	51° 33' 26" NB, 5° 5' 32" OL	0855/328	Upload foto
Winkelhuis			Heuvel 48-48A	Tilburg	51° 33' 26" NB, 5° 5' 33" OL	0855/692	Upload foto
Woonhuis			Heuvelring 41	Tilburg	51° 33' 32" NB, 5° 5' 26" OL	0855/342	Upload foto
Bankgebouw			Heuvelring 90-92	Tilburg	51° 33' 32" NB, 5° 5' 28" OL	0855/329	Upload foto
Koffiehuis			Heuvelring 120	Tilburg	51° 33' 28" NB, 5° 5' 27" OL	0855/330	Upload foto
Langgevelboerderij			Heuvelstraat 10	Berkel-Enschot	51° 35' 50" NB, 5° 8' 19" OL	0855/718	Upload foto
							

3. Foto toevoegen aan een galerij

<https://nl.wikipedia.org/wiki/Tilburg>

Artikel Overleg Lezen Bewerken Brontekst bewerken Geschiedenis ☆ Meer ▾

Tilburg

51° 33′ NB, 5° 5′ OL (Kaart)

► Dit artikel gaat over de stad Tilburg. Zie *Tilburg (gemeente)* voor de gemeente, *Tilburg (gemaal)* voor een gemaal (en boerderij) ten zuiden van Winsum en *Tilburg (borg)* een borg bij Hoogezand-Sappemeer

Tilburg is een stad in **Noord-Brabant** en hoofdplaats van de gelijknamige gemeente **Tilburg**. De stad had op 1 januari 2017 213.801 inwoners. Het is in inwonertal de zesde stad van Nederland.

Inhoud [weergeven]

Geschiedenis [bewerken | brontekst bewerken]

Prehistorische sporen van bewoning in het tegenwoordige Tilburg zijn gevonden bij industrieterrein **Kraaiven** en dateren van **9000 jaar voor Christus**. De huidige wetenschap gaat ervan uit dat dat **rondtrekkende** jager-verzamelaars waren van de **Tjongercultuur**.



De naam Tilburg komt voor het eerst voor in het **Liber Aureus** uit **1191**. Daarin werd een document uit **709** overgeschreven dat opgemaakt zou zijn in Tilburg (*actum publice Tilliburgis*).^[3] Het huidige Tilburg stond toen bekend als West-Tilburg, terwijl Oost-Tilburg overvleugeld werd door het in **1212** er vlak naast gestichte **Oisterwijk**. De gehele heerlijkheid, die nog meer plaatsen omvatte, staat wel bekend als **Groot-Tilburg**. In **1387** werd Tilburg van Oisterwijk gescheiden en ging, samen met **Goirle**, de heerlijkheid **Tilburg en Goirle** vormen. Deze maakte deel uit van het **Kwartier van Oisterwijk** van de **Meerij van 's-Hertogenbosch**.

In de **15e eeuw** liet **Jan van Haestrecht**, een van de heren van Tilburg, het **Kasteel van Tilburg** bouwen, dat in **1858** moest wijken voor een fabriek. Het is nog steeds terug te vinden in het **wapen** en het logo van de stad. De bestuurlijke eenheid Tilburg is ontstaan uit een aantal buurtschappen, zogenaamde **herdgangen**, die met elkaar in verbinding stonden. De oude dorpskernen zijn nog steeds terug te vinden in de namen van verschillende oude wijken.


Op basis van de al aanwezige schapenteelt groeide Tilburg omstreeks 1600 uit tot de belangrijkste wolstad van Brabant en overvleugelde het midden **18e eeuw** de bijna compleet weggevalen Hollandse textielindustrie. Op **18 april 1809** verkreeg Tilburg van **Lodewijk Napoleon Bonaparte**, toenmalig vorst van het **Koninkrijk Holland**, **stadsrechten**. Dit geschiedde tijdens een inspectiereis die de koning van 13 april tot 17 mei 1809 in de departementen Brabant en Zeeland maakte. Tijdens deze reis kwamen tal van problemen van Tilburg en Brabant aan de orde. Voorbeelden zijn de infrastructuur, gezondheidszorg, teruggave van de kerken en de weekmarkten. De stad telde toen 9000 inwoners.

Tilburg

Stad in Nederland



Details Details



Situering

Provincie	 Noord-Brabant
Gemeente	 Tilburg
Coördinaten	51° 33′ NB, 5° 5′ OL

Algemeen

Oppervlakte	88,79 km²
- land	87,01 km²

Tilburg

Dit artikel gaat over de stad Tilburg. Zie Tilburg (gemeente) voor de gemeente, Tilburg (gemeal) voor een gemeal (en b...

Spoorzone [\[bewerken | brontekst bewerken \]](#)

De voormalige Hoofdwerkplaats Tilburg van de Nederlandse Spoorwegen, direct ten noorde... fabriekshallen komen woningen, kantoren, horeca, uitgaansmogelijkheden en een nieuwe b... onderdelen zijn op de gemeentelijke monumentenlijst geplaatst.

Enkele voorbeelden van beschermde monumenten binnen de spoorzone zijn:

- De Koepelhal is een grote hal met een opvallend rond dak. Het wordt gebruikt voor onder andere concerten, festivals, en beurzen.
- De Locomotiefhal is het grootste object binnen de spoorzone. Het gebouw is deels gesloopt en de resten zullen onderdeel worden van de nieu... de bibliotheek van de stad.
- De Polygonale Loods is een gebouw in een opvallende gebogen vorm waar vroeger treinen gerepareerd. Voor de loods bevindt zich een nog werkend... aischijf om treinen de juiste kant op te zetten.



Koepelhal (exterieur)



Locomotiefhal (interieur)



De Locomotiefhal tijdens de ombouw naar bibliotheek



De Polygonale loods



Skatepark Ladybird



Het voormalige Ketelhuis.

Rechts in de galerij
een foto
toevoegen


File:Spoorzone 1-4-2017 (2).jpg

Uit Wikimedia Commons

 Download  Gebruik dit bestand  Gebruik dit bestand  Verstuur een link  Meer informatie 



Grootte van deze voorvertoning: 800 × 533 pixels. Andere resoluties: 320 × 213 pixels | 640 × 427 pixels | 1.024 × 683 pixels | 1.280 × 853 pixels | 4.608 × 3.072 pixels.



[https://commons.wikimedia.org/wiki/File:Spoorzone_1-4-2017_\(2\).jpg](https://commons.wikimedia.org/wiki/File:Spoorzone_1-4-2017_(2).jpg)



WIKIPEDIA
De vrije encyclopedie

- Hoofdpagina
- Vind een artikel
- Vandaag
- Etalage
- Categorieën
- Recente wijzigingen
- Nieuwe artikelen
- Willekeurige pagina

- Informatie
- Gebruikersportaal
- Snelcursus
- Hulp en contact
- Donaties

- Hulpmiddelen
- Koppelingen vanaf deze pagina
- Links naar deze pagina
- Verwante wijzigingen
- Gebruikersbijdragen
- Logboeken
- Deze gebruiker e-mailen
- Gebruikersgroepen weergeven
- Bestand uploaden
- Speciale pagina's
- Permanente koppeling
- Paginagegevens

Gebruiker **Overleg**

Lezen **Bewerken** Brontekst bewerken Geschiedenis **Meer**

Doorzoek Wikipedia

Gebruiker:OlafJanssen

Inhoud [weergeven]

Werkzaamheden bij de Koninklijke Bibliotheek [bewerken | brontekst bewerken]

Ik ben GLAMwiki-coördinator bij de Koninklijke Bibliotheek (KB) in Den Haag. Dat wil zeggen dat ik projecten bedenkt, opzet en uitvoer om de band tussen de (kennis en collecties van de) KB en de projecten van Wikimedia (met bijbehorende communities) te versterken.

Ik coördineer voor

Tot oktober 2014 v

Voor vragen, opm

hiernaast ziet.

Werkzaamh

Naast mijn werk v

vaker op Wikidata

Bijdragen [

Het controleren va

- bijdragen op d
- Mijn globale account info voor bijdragen aan andere projecten

Zie ook [bewerken | brontekst bewerken]

- Mijn gebruikerspagina op de Engelstalige Wikipedia
- Mijn gebruikerspagina op Commons
- Mijn gebruikerspagina op Wikidata



GLAM-wiki coördinator KB



Olaf Janssen, GLAM-wiki coördinator bij de KB

Neem contact op:

- Mijn overlegpagina
- Direct via olaf.janssen@kb.nl
- Via Twitter: @ookgezellig

Taalvaardigheid

nl-N	Deze gebruiker heeft het Nederlands als moedertaal.
en-3	This user has advanced knowledge of English.
fr-1	Cet utilisateur dispose de connaissances de base en français.
de-1	Dieser Benutzer beherrscht Deutsch auf grundlegendem Niveau.

Gebruikers per taal

<https://nl.wikipedia.org/wiki/Gebruiker:OlafJanssen>

https://nl.wikipedia.org/wiki/Overleg_gebruiker:OlafJanssen