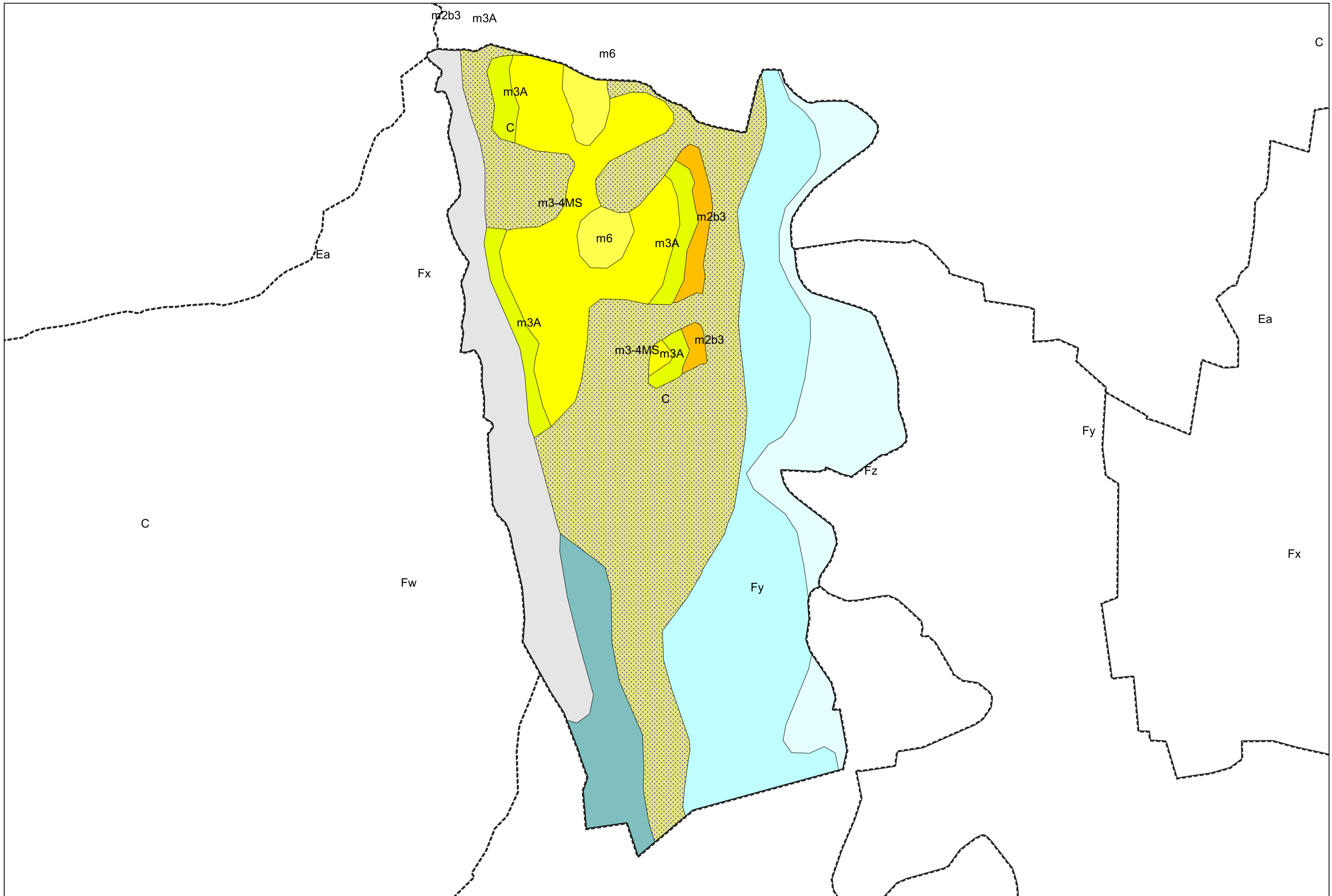











Carte géologique des sols de la commune de Jacque



Légende la la carte géologique de la commune de Jacque

| | |
|--|---|
|  | C, Colluvions, dépôts de pente indifférenciés - 5 |
|  | Fz, Alluvions fluviales actuelles et subactuelles - 13 |
|  | Fy, Alluvions du stade du retrait glaciaire - 14 |
|  | Fx, Alluvions anciennes du Riss - 17 |
|  | Fw, Alluvions anciennes du Mindel - 19 |
|  | m6, Pontien : Argiles à galets et graviers, sables - 50 |
|  | m3-4MS, Langhien - Serravallien : Niveaux des calcaires de Monlezun et de Sansan (Helvétien moyen) - 55 |
|  | m3A, Langhien : Niveau du Calcaire inférieur de l' Astarac (Helvétien inférieur) - 59 |
|  | m2b3, Burdigalien supérieur : Niveaux du Calcaire d' Auch et du Calcaire supérieur de Lectoure - 61 |

