

天氣圖

昭和四年九月

14.6二-213



1200600202024

14.6二

213

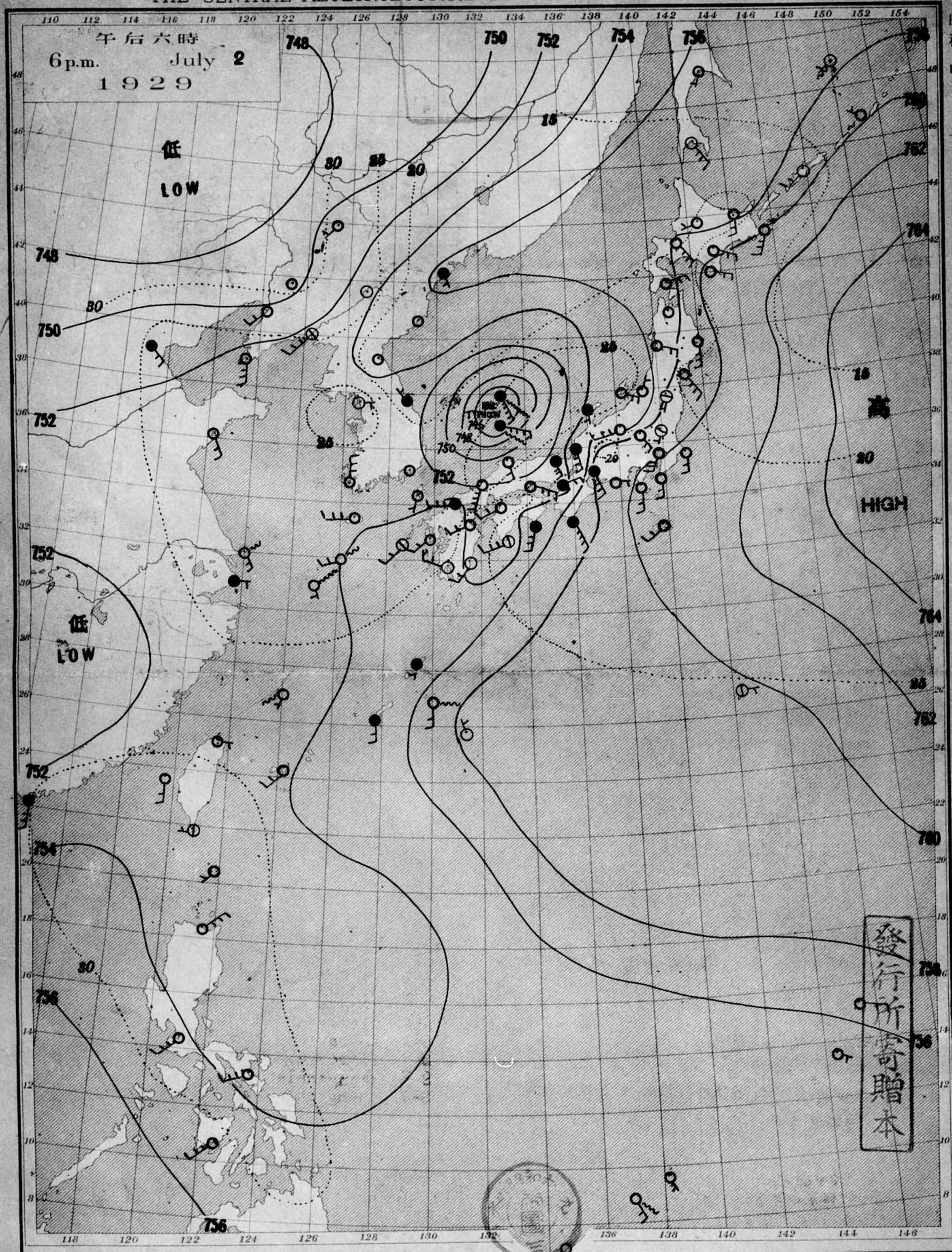
0 1 2 3 4 5 6 7 8 9 10 11 12 13 14 15

始



天氣圖
WEATHER CHART.

THE CENTRAL METEOROLOGICAL OBSERVATORY OF JAPAN, TOKYO.



午後六時
6 p.m. July 2
1929

低
LOW

高
HIGH

發行所寄贈本

等壓線 Isobaric line	○ 快晴 Clear	⊗ 雪 Snow	○ 軟風 Light Wind 2-4 m.p.s.	⊗ 烈風 Strong Gale 15-20 m.p.s.	⊗ 颶風 Hurricane 29-35 m.p.s.
等溫線 Isothermal line	○ 晴 Fair	⊙ 霧 Fog	○ 和風 Moderate Wind 4-6 m.p.s.	⊗ 疾風 Strong Wind 20-25 "	⊗ 強風 Gale 25-29 "
不連續線 Line of Discontinuity	○ 曇 Cloudy	⊙ 雷雨 Thunder-storm	○ 疾風 Strong Wind 6-10 m.p.s.	⊗ 強風 Gale 10-15 m.p.s.	
	● 雨 Rain				

波ノ模様 Sea Disturbance: 無記號海面平滑 No symbol means dead calm; 海面穏カ Smooth; ウネリ Swell; 浪少 Slight; 浪可 Moderate; 浪稍高 Rough; 浪甚高 Very high; 怒濤 Phenomenal; 方向ウネリ又ハ浪ノ来リ Direction shows in which swell or roller comes.

明治廿七年三月七日第三種郵便物認可
昭和四年七月一日發行

發行人發行所
東京市麹町區竹下町廣番地

中央氣象臺

東京市神田區西小川町一丁目四番地 電話九段一八四四番
印刷販賣者清華堂 山田忠義(定價郵稅共壹枚金五錢)

七月 壹 日 午 前 六 時 各 地 觀 測 表
OBSERVATIONS at 6 a.m. (135° M.S.T.) July 1 1929

測 候 所		氣 壓	氣 溫	風 向	風 速	雲 量	雲 形	天 氣	雨 量	測 候 所		氣 壓	氣 溫	風 向	風 速	雲 量	雲 形	天 氣	雨 量
STATIONS		Air Press. 700+	Air Temp. °C	Wind Direc.	Vel. m/s	Amt.	Form	Weather	Precip. mm. (1)	STATIONS		Air Press. 700+	Air Temp. °C	Wind Direc.	Vel. m/s	Amt.	Form	Weather	Precip. mm. (1)
パラオ Palau	54.7	25.8	-	1	10	KN	c	-	-	山形 Yamagata	62.9	19.0	-	0	0	-	b	-	-
恒春 Kōsyun	50.9	27.4	W	3	7	KN	bc	1	-	秋田 Akita	61.6	20.4	SE	3	10	CS	c	-	-
臺東 Taitō	52.3	24.6	NNW	2	3	CS	bc	-	-	水戸 Mito	64.4	16.0	-	1	8	KC	c	-	-
臺南 Tainan	51.3	27.4	WSW	2	9	SK	c	-	-	金山 Kanayama	64.2	18.0	SE	3	10	S	c	-	-
澎湖 Hōko	50.7	26.7	SSW	5	0	SK	b	1	-	石巻 Isinomaki	64.2	18.2	SSW	4	10	SC	c	-	-
臺北 Taihoku	50.3	25.5	-	0	8	SK	c	5	-	水澤 Midusawa	63.9	18.2	S	2	10	S	c	-	-
石垣 Isigakizima	49.6	26.0	-	0	8	SK	c	3	-	盛岡 Morioka	63.0	17.4	W	5	3	C	bc	-	-
石川 Isigakizima	48.4	26.4	SW	12	10	S	c	3	-	宮古 Miyako	63.0	15.4	-	1	10	S	c	-	-
那覇 Naha	44.0	25.8	SSW	8	10	N	r	181	-	青森 Aomori	62.9	14.9	-	0	10	S	c	-	-
名瀬 Naze	44.0	25.8	SSW	8	10	N	r	181	-	函館 Hakodate	62.9	14.9	-	0	10	S	c	-	-
鹿兒島 Kagosima	52.7	24.6	ESE	9	10	N	r	2	-	遊都 Suttu	62.5	14.4	SSE	4	10	N	c	1	-
宮崎 Miyazaki	55.6	23.0	ESE	9	10	N	r	13	-	札幌 Sapporo	62.3	17.2	ESE	2	10	SK	c	-	-
熊本 Kumamoto	54.2	23.4	NE	5	10	SK	c	-	-	羽幌 Haboro	62.0	18.9	-	1	10	SC	c	-	-
足摺 Asizuri	58.8	22.9	ESE	12	10	N	c	3	-	旭川 Asahigawa	62.4	16.8	-	1	10	S	c	-	-
高知 Kōchi	60.4	20.3	-	0	10	SK	c	3	-	浦河 Urakawa	64.0	15.1	E	4	10	S	c	-	-
室戸 Muroto	60.1	21.6	SE	4	9	KN	c	-	-	帯廣 Obihiro	63.9	13.8	-	1	10	S	c	-	-
徳島 Tokushima	62.6	22.3	SE	7	10	S	c	-	-	網走 Abasiri	61.7	18.5	W	4	10	SK	c	-	-
和歌山 Wakayama	60.6	21.6	ENE	3	9	KC	c	-	-	釧路 Kusiro	64.3	12.3	SSE	3	10	S	f	1	-
潮岬 Siomisaki	61.0	23.1	ESE	6	7	C	bc	1	-	根室 Nemuro	64.0	12.9	S	5	10	S	f	-	-
大分 Oōita	57.5	22.8	SE	4	10	N	c	1	-	紗那 Syana	63.2	14.3	SW	4	10	KC	c	-	-
松山 Matuyama	57.8	21.6	-	1	10	SK	c	-	-	大泊 Ootomari	60.0	14.4	SSW	6	10	S	c	-	-
多度津 Tadotu	58.9	21.9	ESE	2	9	C	c	-	-	敷香 Sikka	57.3	15.2	SSW	4	1	C	b	-	-
廣島 Hiroshima	58.4	22.0	-	1	10	SK	c	-	-	釜山 Husan	56.4	22.3	NE	2	10	N	c	29	-
岡山 Okayama	59.8	22.0	E	4	9	KC	c	-	-	濟州島 Saisyūtō	55.3	22.2	ENE	6	10	N	r	1	-
神戸 Kōbe	60.8	22.5	E	5	8	CK	c	-	-	木浦 Moppo	55.9	21.7	SSE	5	10	SK	c	2	-
大阪 Ōsaka	60.9	22.9	ENE	2	9	SK	c	-	-	仁川 Zinsen	56.5	20.5	-	0	10	SK	c	-	-
京都 Kyōto	61.6	21.5	ENE	3	3	KC	bc	-	-	江陵 Kōryō	56.3	19.9	-	1	10	SK	c	-	-
八木 Yagi	61.2	19.7	-	1	9	SK	c	-	-	元山 Gensan	57.2	17.5	-	1	10	S	c	-	-
富山 Tomie	52.4	24.0	NE	8	10	SC	c	-	-	城津 Zyōsin	57.8	14.7	-	1	10	S	f	7	-
長崎 Nagasaki	53.1	23.7	E	7	10	SK	c	-	-	雄基 Yūki	57.8	14.7	-	1	10	S	f	7	-
佐賀 Saga	54.8	23.0	NE	6	10	SK	c	-	-	中江鎮 Tyūkōtin	55.2	26.8	-	0	4	C	bc	-	-
福岡 Fukuoka	54.8	22.6	E	5	10	SK	c	2	-	龍岩浦 Ryūganpo	55.7	18.4	NNW	2	10	SK	c	91	-
飯塚 Iihara	55.8	20.9	-	0	10	SK	c	4	-	大連 Dairen	53.9	20.1	SSE	7	10	N	c	-	-
下関 Simonoseki	56.6	22.1	ESE	10	9	SK	c	-	-	營口 Yinkow	53.5	22.0	-	1	7	C	bc	-	-
濱田 Hamada	56.4	22.3	ENE	3	10	N	c	11	-	奉天 Mukden	51.8	20.5	-	1	10	S	c	-	-
境 Sakai	58.3	23.6	ESE	3	10	SK	c	17	-	長春 Changchun	52.1	19.8	SSW	4	0	-	b	-	-
宮津 Miyadu	60.2	22.4	-	1	4	CK	bc	1	-	天津 Tientsin	49.3	27.3	-	1	10	N	r	1	-
宮津 Miyadu	61.8	22.1	SE	5	4	SK	bc	-	-	青島 Tsingtau	52.7	20.4	SE	6	10	C	f	2	-
津 Tu	62.3	20.6	-	1	10	SK	c	-	-	上海 Shanghai	50.6	24.1	ENE	2	10	N	r	1	-
岐阜 Gifu	62.3	20.6	-	1	10	SK	c	-	-	大東島 Ōoagarizima	52.5	-	SSW	10	10	N	r	0-10	-
名古屋 Nagoya	62.6	19.8	ESE	2	9	SK	c	-	-	サイパン Saipan	56.2	25.5	SE	5	10	CS	c	5	-
濱松 Hamamatu	62.4	20.9	ENE	2	6	SK	bc	1	-	ポナペ Ponape	55.8	26.8	ESE	2	10	KN	c	6	-
長津島 Nagaturo	63.0	21.8	ENE	7	10	CS	c	-	-	船 名	東 經	北 緯	氣 壓	風 向	風 力	天 氣			
沼津 Numadu	63.5	19.0	E	3	10	C	c	-	-	SHIP.	E Long.	N Lat.	Air Pressure 700+	Wind (3) Direc. Force	Weather.				
横濱 Yokohama	63.7	19.5	-	1	8	CS	c	-	-	Tanba	m. 117	23	48.8	SW	3	bc			
東京 Tōkyō	63.7	20.6	-	1	10	C	c	-	-	Urup	m. 153	48	62.0	SW	1	f			
熊谷 Kumagaya	64.0	18.2	-	0	10	C	c	-	-	Amakusa	m. 133	42	55.9	S	3	f			
布良 Mera	63.4	22.4	-	1	8	C	c	-	-	Kanzyu	m. 135	33	59.2	ESE	5	c			
銚子 Tyōsi	63.8	19.0	-	1	10	N	r	1	-	Genmei	m. 121	32	51.8	E	7	c			
八丈島 Hatidzoyizima	62.5	21.5	SE	5	9	K	c	7	-	Burma	m. 126	30	52.2	NE	2	bc			
父島 Titizima	58.2	23.3	ENE	4	10	N	c	-	-	Meigen	m. 139	34	56.9	S	2	bc			
筑波山 Tukubasan	64.7	13.9	-	0	3	C	bc	-	-	Rozan	m. 142	41	61.7	NNE	2	f			
高山 Takayama	62.1	18.6	SE	2	10	SK	c	-	-	Numakaze	kan 141	44	63.2	SW	2	f			
飯田 Iida	62.5	18.4	-	0	10	SK	c	-	-	Sunosaki	kan 126	24	50.8	WSW	6	r			
松本 Matumoto	62.1	18.8	-	0	9	SK	c	-	-	Namikaze	kan 156	57	56.7	NE	1	c			
長野 Nagano	61.5	20.7	WSW	7	10	SK	c	-	-	観 測 所	時 刻	氣 壓	風 向	風 力	氣 溫	天 氣			
甲府 Kōfu	63.5	19.2	-	1	8	SC	c	-	-	STATIONS	Time	Air Pressure 700+	Wind (3) Direc. Force	Air Temp.	Weather.				
前橋 Maebasi	63.8	18.4	-	0	7	SC	bc	-	-	Hongkong	11	50.6	SW	2	28	overcast			
足尾 Asio	64.6	12.7	-	0	10	C	c	2	-	Manila	7	53.9	NE	1	26	overcast			
宇都宮 Utunomiya	64.3	17.3	-	0	3	C	bc	-	-	Vigan	7	52.4	ESE	2	26	overcast			
福島 Fukuima	63.8	20.4	S	2	10	SK	c	-	-	Legaspi	7	54.5	SW	4	26	overcast			
彦根 Hikone	61.5	20.8	-	2	10	SK	c	-	-	Iloilo	7	55.1	SW	4	26	overcast			
伊吹山 Ibukisan	61.4	11.8	SSE	16	10	S	f	-	-	Surigao	7	55.1	-	0	26	overcast			
根室 Nemuro	60.7	20.8	-	1	9	KC	c	-	-	Yap	7	54.5	NNE	1	-	overcast			
金澤 Kanazawa	60.4	20.8	E	2	9	CK	c	-	-	Guam	7	54.8	SE	1	-	overcast			
輪島 Wazima	60.6	20.3	SSW	2	10	SK	c	-	-	天 氣	Weather	快晴 Clear	晴 Fair	曇 Cloudy	雨 Rain	雪 Snow	霧 Fog	雷雨 Thunderstorm	
伏木 Husiki	60.6	21.0	-	0	9	SC	c	-	-	記 號	Notation	b	bc	c	r	s	f	t	
高田 Takata	60.6	21.0	-	1	10	C	c	-	-										
新潟 Niigata	61.1	22.4	SSE	6	10	CS	c	-	-										
相川 Aikawa	60.6	23.8	ESE	4	10	C	c	-	-										

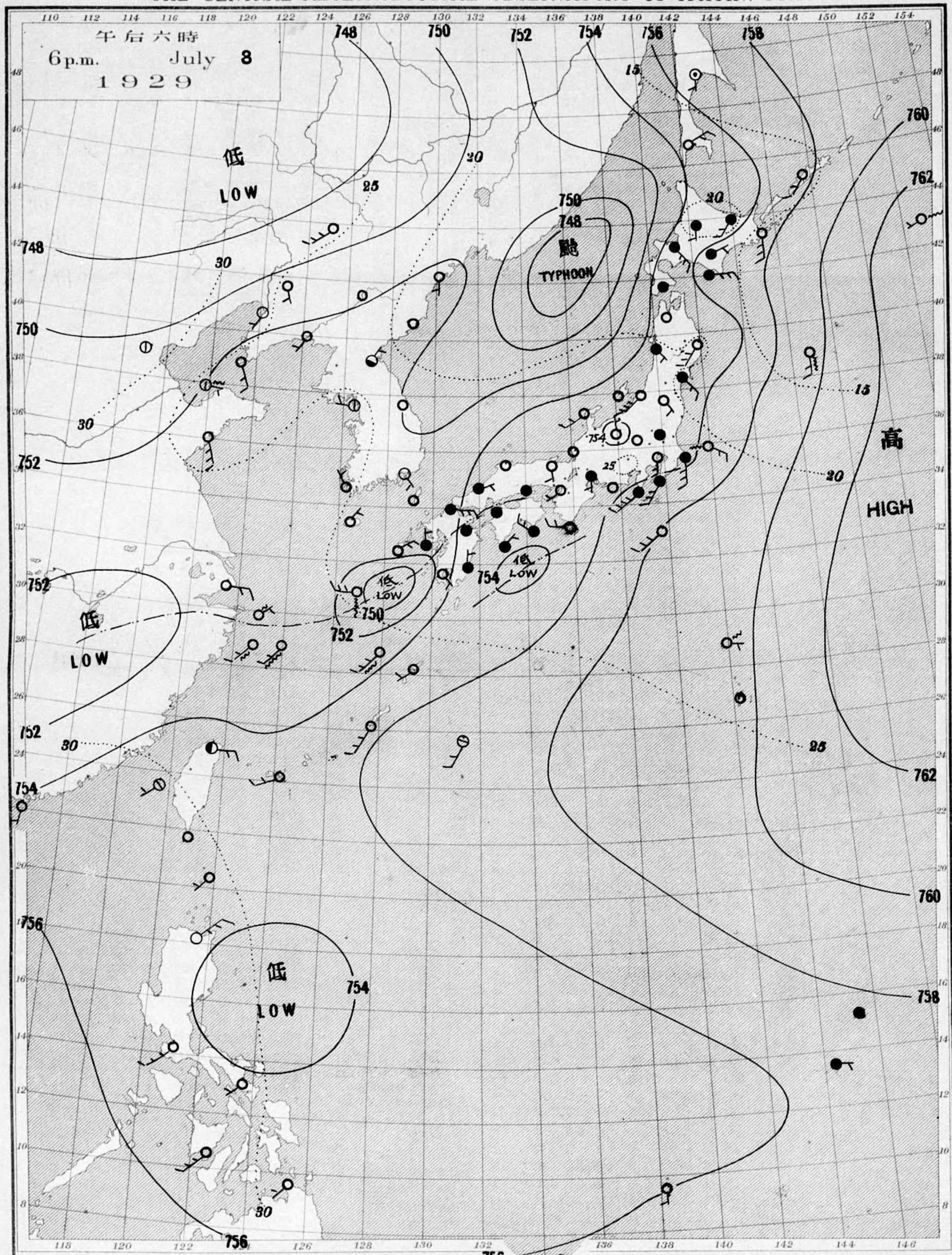
天 氣 Weather 快晴 Clear 晴 Fair 曇 Cloudy 雨 Rain 雪 Snow 霧 Fog 雷雨 Thunderstorm
記 號 Notation b bc c r s f t

六月 參 拾 日 午 后 六 時 各 地 觀 測 表
OBSERVATIONS at 6 p.m. (135° M.S.T.) June 30 1929

測 候 所		氣 壓	氣 溫	風 向	風 速	雲 量	雲 形	天 氣	雨 量	測 候 所		氣 壓	氣 溫	風 向	風 速	雲 量	雲 形	天 氣	雨 量
STATIONS		Air Press. 700+	Air Temp. °C	Wind Direc.	Vel. m/s	Amt.	Form	Weather	Precip. mm. (2)	STATIONS		Air Press. 700+	Air Temp. °C	Wind Direc.	Vel. m/s	Amt.	Form	Weather	Precip. mm. (2)
パラオ Palau	54.8	26.7	NW	2	10	KN	c	-	-	仁川 Zinsen	53.8	26.7	NW	2	10	C	c	-	-
恒春 Kōsyun	50.3	29.6	WNW	3	10	SK	c	-	-	江陵 Kōryō	54.8	21.7	-	0	10	SK	c	-	-
澎湖 Hōko	49.9	28.7	SSW																

天氣圖
WEATHER CHART.

THE CENTRAL METEOROLOGICAL OBSERVATORY OF JAPAN, TOKYO.



等壓線 Isobaric line
等溫線 Isothermal line
不連續線 Discontinuity
快晴 Clear
晴 Fair
曇 Cloudy
雨 Rain
雪 Snow
霧 Fog
雷雨 Thunderstorm
軟風 Light Wind 2-4 m.p.s.
和風 Moderate Wind 4-6 m.p.s.
疾風 Strong Wind 6-10 m.p.s.
強風 Gale 10-15 m.p.s.
烈風 Strong Gale 15-20 m.p.s.
颶風 Hurricane 20-25 m.p.s.
25-35 m.p.s.
35-40 m.p.s.
40 <

波ノ模様 Sea Disturbance: 無記號海面平滑 No symbol means dead calm; 海面穏か Smooth; 波ノ高 Small Swell; 波ノ高少 Small Slight; 波ノ高可 Moderate; 波ノ高大 Rough; 波ノ高甚 Very high; 波ノ高異常 Phenomenal; 方向ハウネリ方 浪ノ來方 Direction shows in which swell or roller comes.

明治廿七年三月七日第三種郵便物認可
昭和四年七月四日發行

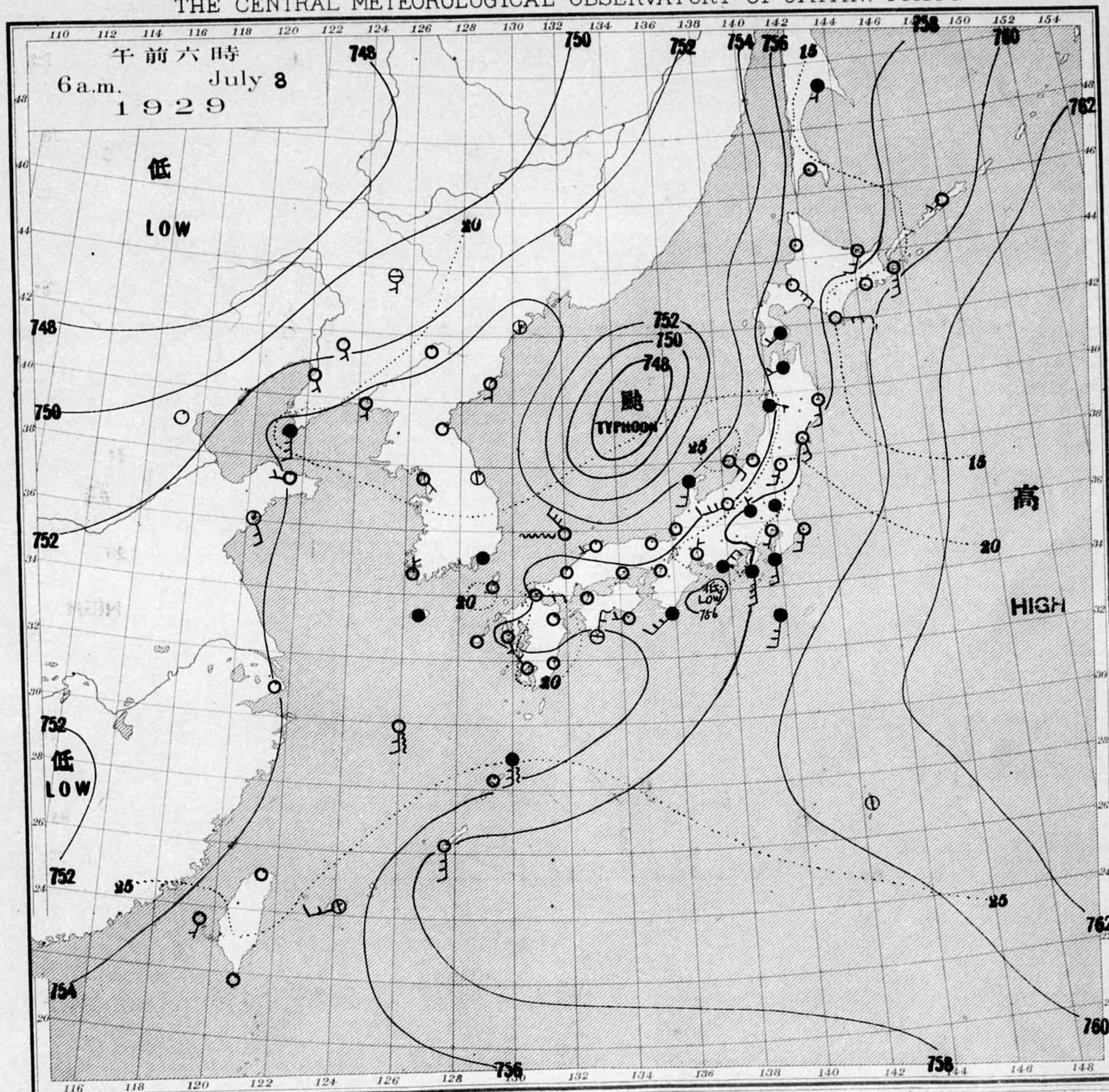
東京市神田區竹竿町貳番地
發行所
中央氣象臺

東京市神田區西小川町一丁目四番地 電話九段一八四四番
印刷販賣者清華堂 山田忠義 定價郵稅共壹枚金五錢

天氣圖

WEATHER CHART.

THE CENTRAL METEOROLOGICAL OBSERVATORY OF JAPAN, TOKYO.



天氣豫報		WEATHER FORECASTS	
第一區	南乃至東, 風曇	I	S-E cloudy
第二區	北乃至東, 風全	II	N-E cloudy
第三區	全全	III	N-E cloudy
第四區	全全	IV	N-E cloudy
第五區	南乃至東, 風全	V	S-E cloudy
第六區	全 天氣良ナル	VI	S-E improving
第七區	全 全	VII	S-E improving
第八區	全 天氣悪ナル	VIII	S-E changeable
第九區	南乃至西, 風全	IX	S-W changeable

天氣概況
颶風ハ日本海中部ニアリ、尚モ北東ニ進ムヲ見ル。此ノ影響ニ本州中部及ヒ奥羽西部ハ雨トナリ、日本内地ハ一帯ニ曇天トナツテ居ル。温度ハ概シテ平常並ニシテ、高気圧ハ相変ラス、日本ノ東ノ洋上ヲ掩ヒ、英ノ一端ハ本州南海上ニ近伸ヒテ居ル。

東京豫報 TOKYO.
今晚ハ南西ノ風稍強ク曇リ勝テ、明日ハ南東ノ風曇時々晴ナルモ一時驟雨アルベシ。
暴風警報
第六區風雨強カルベシニ日午後二時五十分警戒ス。
第三、四區ニ日午後八時十分警戒ヲ解ク。
第九區風雨強カルベシニ日午後八時十分警戒ス。

七月 日午前六時各地觀測表
OBSERVATIONS at 6a.m. (135° M.S.T.) July 1929

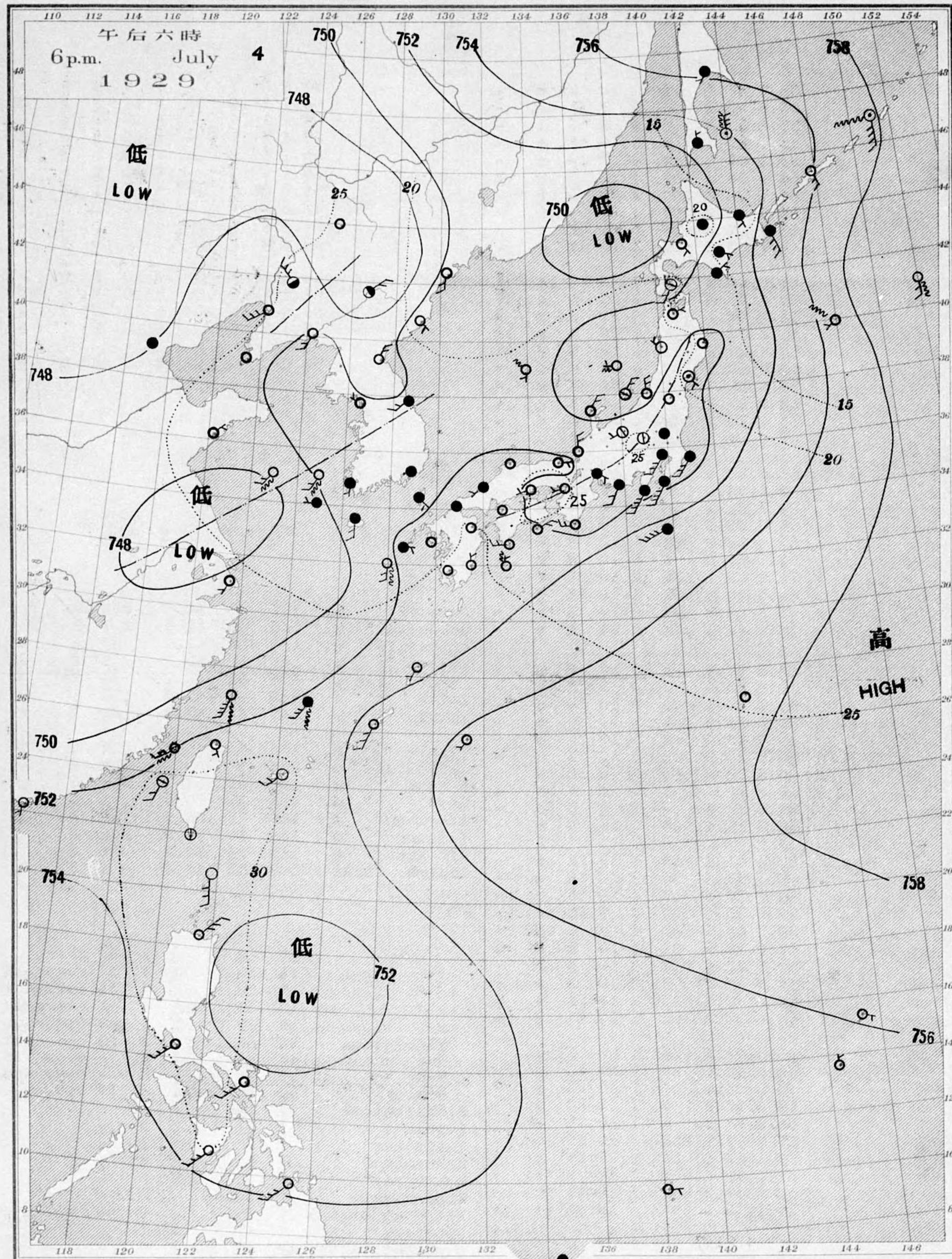
測候所 STATIONS	氣壓 Air Press. mm. 700+	氣溫 Air Temp. °C	風向		風速		雲量		雲形		天氣	雨量 Precip. mm. (1)
			Dir.	Vel.	Dir.	Vel.	Amt.	Form				
パラオ Palau	55.3	25.4	-	0	10	KN	r	b	43			
恒春 Kōsyun	52.4	26.3	WNW	2	2	SC	r	b	-			
臺南 Tainan	52.9	24.2	SE	2	7	SK	bc	c	1			
澎湖 Hōko	52.4	26.8	SSW	4	6	CS	bc	c	-			
臺北 Taihoku	52.3	23.6	SSW	1	6	SK	bc	c	-			
石垣 Isigakizima	52.2	27.7	SSW	5	10	KN	c	r	80			
那覇 Naha	53.6	23.9	SSW	12	10	NC	c	r	47			
名瀨 Naze	52.4	24.5	-	0	1	SK	b	r	6			
鹿兒島 Kagosima	51.1	25.2	SSW	5	10	N	r	102				
宮崎 Miyazaki	50.8	23.6	-	1	10	N	c	144				
熊本 Kumamoto	48.2	25.2	SSW	6	10	SK	c	r	6			
高知 Kōchi	53.4	23.0	SSW	18	10	N	r	29				
足摺 Asizuri	55.2	19.6	E	3	10	N	r	57				
室戸 Muroto	55.4	20.6	SSE	6	10	N	r	11				
徳島 Tokushima	56.7	20.6	SSE	14	10	N	r	2				
和歌山 Wakayama	56.6	20.7	NE	2	10	SK	c	-				
潮岬 Siomisaki	58.7	22.8	ESE	7	10	C	-	-				
大分 Ōita	48.8	25.0	SE	3	7	C	bc	34				
大松 Matuyama	51.1	25.6	SE	6	10	N	c	2				
多度津 Tadotu	52.8	21.5	E	4	10	N	r	3				
廣島 Hiroshima	52.2	21.5	-	1	10	N	r	4				
岡山 Okayama	55.1	19.7	E	6	10	N	r	7				
神戸 Kobe	57.0	20.6	E	8	10	N	r	-				
大阪 Ōsaka	57.4	22.7	E	2	10	SK	c	10				
京都 Kyōto	58.5	22.0	E	3	10	SK	c	85				
八木 Yagi	57.2	22.6	E	5	10	SK	c	57				
富江 Tomie	45.4	21.7	W	8	10	N	r	52				
長崎 Nagasaki	47.5	21.3	S	11	10	N	r	16				
佐賀 Saga	47.0	22.6	SW	11	10	N	r	15				
福岡 Fukuoka	45.8	24.5	S	13	10	N	c	16				
原田 Iwahara	44.6	20.9	E	5	10	N	r	75				
下関 Simonoseki	47.3	20.8	E	17	10	SK	c	15				
濱田 Hamada	49.3	23.4	E	4	10	CK	c	5				
境 Sakai	52.0	22.5	ESE	9	9	N	c	5				
宮津 Miyadu	55.8	22.6	E	3	10	N	c	-				
津 Tu	59.6	22.3	SE	7	10	N	c	-				
岐阜 Gifu	60.4	20.2	-	0	10	SK	c	-				
名古屋 Nagoya	60.6	20.0	SE	4	10	SK	c	-				
濱松 Hamamatu	61.0	20.7	SE	4	10	SK	c	-				
長津島 Nagaturo	61.7	22.0	E	4	10	SK	c	-				
沼津 Numadu	61.8	18.4	-	1	10	SK	c	-				
横浜 Yokohama	61.3	18.6	-	1	10	CK	c	-				
東京 Tōkyō	62.0	20.4	-	0	10	CK	c	-				
熊谷 Kumagaya	62.3	17.1	-	0	10	S	c	-				
布良 Mera	62.0	22.3	SE	2	10	SK	c	1				
鉾子 Tyōsi	61.9	19.9	SW	3	10	SK	c	3				
八丈島 Hatidyozima	61.8	20.8	S	5	10	CK	c	-				
父島 Titizima	59.3	23.9	E	3	10	SK	c	-				
筑波山 Tukubasan	62.2	13.8	-	0	8	CS	c	-				
高山 Takayama	61.0	16.3	-	1	10	SC	c	-				
飯田 Iida	61.9	15.9	-	0	8	C	c	-				
松本 Matumoto	61.1	16.4	-	0	10	CK	c	-				
長野 Nagano	60.0	18.5	SW	7	10	C	c	-				
甲府 Kōfu	62.4	17.0	-	1	10	CK	c	-				
前橋 Maebasi	62.1	16.5	-	1	9	SK	c	-				
足尾 Asio	62.3	13.3	-	0	9	SK	c	-				
宇都宮 Utsunomiya	62.1	16.7	-	0	10	CK	c	-				
福島 Fukuoka	60.9	20.3	SSE	5	9	CS	c	-				
彦根 Hikone	60.2	21.4	ESE	4	10	SC	c	-				
伊吹山 Ibukisan	57.9	11.4	SE	2	10	S	f	-				
福井 Fukui	57.1	21.5	S	2	10	SK	c	-				
金澤 Kanazawa	57.3	18.9	E	3	10	SK	c	-				
輪島 Wazima	58.1	18.4	SSW	3	10	SC	c	-				
伏木 Husiki	57.8	20.4	S	2	10	SK	c	-				
高田 Takata	58.4	22.2	SSW	3	10	CS	c	-				
新潟 Niigata	58.6	21.2	SE	4	10	C	c	-				
相川 Aikawa	58.3	22.6	SSE	4	9	C	c	-				
山形 Yamagata	60.5	17.8	-	1	10	S	c	-				
秋田 Akita	59.3	20.2	SE	3	10	G	c	-				
水戸 Mito	62.4	16.2	-	1	10	S	f	-				
金山 Kanayama	61.4	19.3	SE	5	10	G	c	-				
石巻 Isinomaki	61.6	18.4	S	4	10	S	c	-				
水澤 Midusawa	61.5	17.9	S	3	10	S	c	-				
盛岡 Morioka	60.3	19.2	SW	2	7	CK	bc	-				
宮古 Miyako	60.7	16.2	-	1	10	S	f	-				
青森 Aomori	60.3	16.1	-	1	4	CK	bc	-				
函館 Hakodate	60.3	16.1	-	1	4	CK	bc	-				
釧路 Kōchi	60.8	14.7	SSE	10	9	CK	c	-				
札幌 Sapporo	59.6	18.0	SE	5	7	SK	bc	-				
旭川 Asahigawa	59.7	20.4	SSE	3	4	CK	bc	-				
和歌山 Wakayama	60.8	18.4	-	1	10	S	c	-				
浦河 Urahawa	61.7	16.2	E	5	10	S	c	-				
網走 Obihiro	61.4	15.6	E	0	10	S	c	-				
帯広 Abasiri	60.0	17.4	S	2	10	S	c	-				
釧路 Kōchi	62.1	13.5	SSE	3	10	S	c	-				
釧路 Kōchi	62.1	14.1	S	6	8	S	c	-				
根室 Nemuro	61.0	16.5	-	1	10	SC	c	-				
釧路 Kōchi	61.0	16.5	-	1	10	SC	c	-				
大泊 Ootomari	58.6	14.0	S	10	10	S	c	-				
敦賀 Sikkā	55.4	16.9	NNW	3	0	-	b	-				
釜山 Husan	48.3	19.4	NNE	6	10	N	r	53				
濟州島 Saisyūtō	50.4	20.5	WSW	2	10	SK	c	10				
仁川 Zinsen	50.3	21.3	N	4	10	SK	c	5				
木浦 Moppo	52.8	20.3	NNW	7	10	N	c	85				
下関 Simonoseki	55.1	18.6	-	1	10	N	r	57				
江陵 Kōryō	55.0	18.2	NNE	2	10	N	r	7				
元山 Gensan	56.3	16.1	E	3	10	N	r	13				
咸興 Zyōsin	57.1	15.1	-	2	10	N	r	2				
雄基 Yūki	53.3	19.1	-	1	10	KN	t	-				
龍岩浦 Ryūganpo	54.5	21.2	-	1	8	CK	c	-				
大連 Dairen	54.8	19.2	ESE	5	10	S	f	-				
營口 Yinkow	54.1	21.7	-	1	10	CK	c	-				
奉天 Mukden	53.6	21.5	-	1	10	CK	c	-				
長春 Changchun	52.9	21.1	SW	3	10	SK	c	1				
天津 Tientsin	53.0	21.2	E	2	10	SC	c	1				
青島 Tsingtau	53.4	21.5	-	0	9	S	f	-				
上海 Shanghai	52.1	23.3	ENE	3	10	N	c	-				
ラサライ Rasazima	56.6	-	S	4	10	CK	c	0-10				
大東島 Ōoagarizima	57.5	25.9	ESE	4	10	KN	c	-				
サイパン Saipan	57.0	23.8	-	0	10	N	r	27				
ポナペ Ponape	57.0	23.8	-	0	10	N	r	27				

七月 日午後六時各地觀測表
OBSERVATIONS at 6p.m. (135° M.S.T.) July 1929

測候所 STATIONS	氣壓 Air Press. mm. 700+	氣溫 Air Temp. °C	風向		風速		雲量		雲形		天氣	雨量 Precip. mm. (2)
			Dir.	Vel.	Dir.	Vel.	Amt.	Form				
仁川 Zinsen	55.7	20.7	NE	3	10	N	c	29				
江陵 Kōryō	56.8	20.4	-	0	10	N	r	6				
元山 Gensan	56.8	19.8	-	1	10	N	c	-				
咸興 Zyōsin	58.1	16.9	-	1	10	S	c	-				
雄基 Yūki	57.9	16.5	SSW	4	10	S	f	-				
中江鎮 Tyūkōtin	51.3	29.8	-	1	7	C	bc	-				
龍岩浦 Ryūganpo	54.2	25.7	WSW	3	9	C	c	-				
大連 Dairen	54.6	21.5	SE	7	10	S	c	-				
營口 Yinkow	53.7	27.4	WSW									

天氣圖
WEATHER CHART.

THE CENTRAL METEOROLOGICAL OBSERVATORY OF JAPAN. TOKYO.



等壓線 Isobaric line	快晴 Clear	雪 Snow	軟風 Light Wind 2-4 m.p.s.	烈風 Strong Gale 28-35 m.p.s.	颶風 Hurricane 40 >
等溫線 Isothermal line	晴 Fair	霧 Fog	和風 Moderate Wind 4-6 m.p.s.	疾風 Strong Wind 15-20 m.p.s.	28-35 m.p.s.
不連續線 Discontinuity	曇 Cloudy	雷雨 Thunderstorm	疾風 Strong Wind 6-10 m.p.s.	20-25 m.p.s.	35-40 m.p.s.
	雨 Rain		強風 Gale 10-15 m.p.s.	25-29 m.p.s.	40 <

波ノ模様 Sea Disturbance: 無記号 海面平滑 No symbol means dead calm; 海面穏カシ Smooth; 波ノ模様 Swell; 浪少シ Slight; 浪可シ Moderate; 浪稍高 Rough; 浪甚高 Very high; 怒濤 Phenomenal; 方向ノネリ又ノ浪ノ来ノ方向 Direction shows in which swell or roller comes.

明治廿七年三月七日第三種郵便物認可
昭和四年七月五日發行

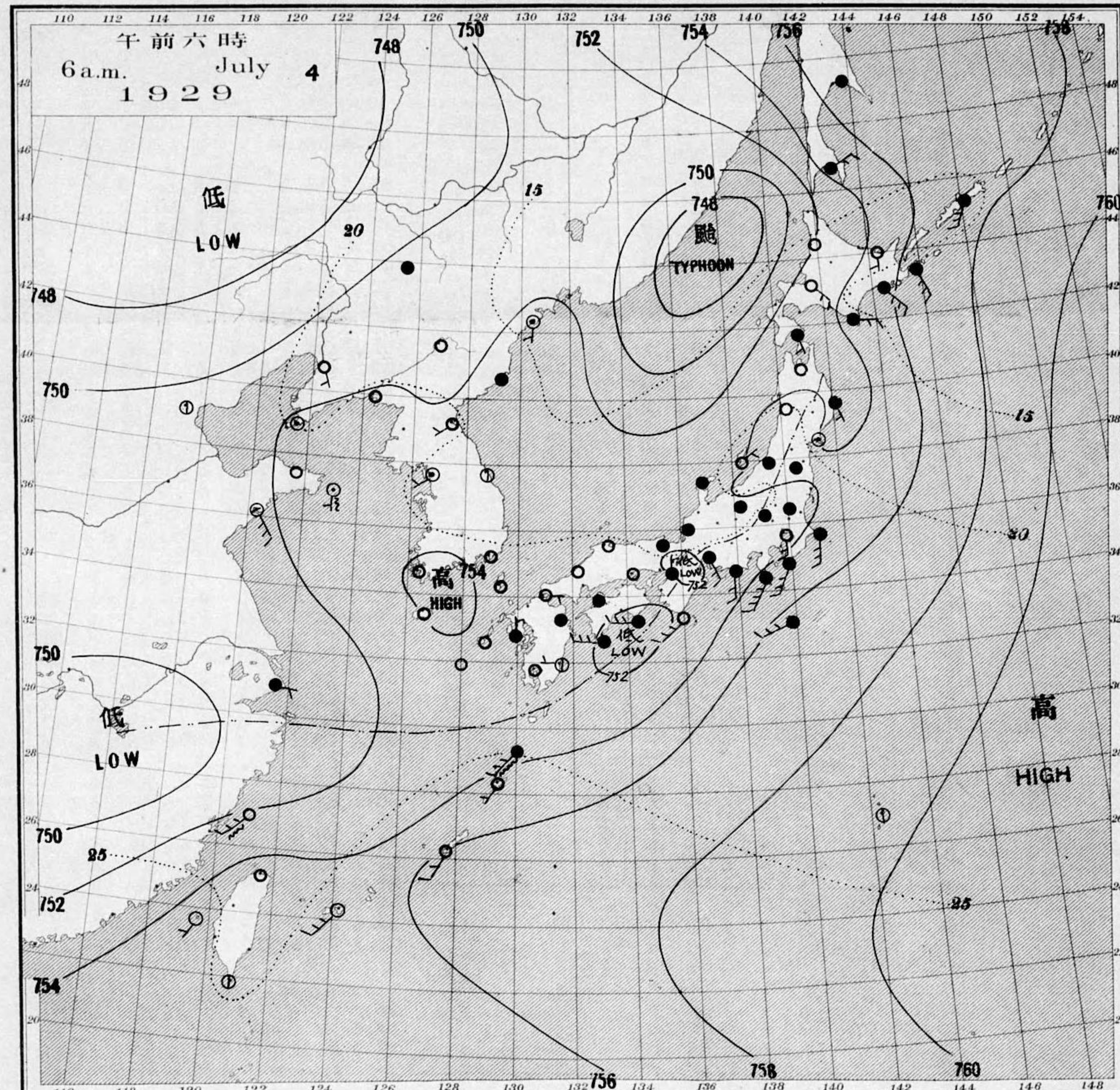
發行人 發行所
東京市麹町區竹平町風番地

中央氣象臺

東京市神田區西小川町一丁目四番地 電話九段一八四四番
印刷販賣者 清華堂 山田忠義 (定價郵稅共壹枚金五錢)

天氣圖
WEATHER CHART.

THE CENTRAL METEOROLOGICAL OBSERVATORY OF JAPAN. TOKYO.



天氣豫報

第一區	南乃至西風	曇少雨
第二區	北乃至東風	天氣惡劣
第三區	合	合
第四區	合	合
第五區	合	曇少雨
第六區	合	合
第七區	合	合
第八區	南乃至東風	合
第九區	合	合

WEATHER FORECASTS

I	S-W cloudy with some rain
II	N-E changeable
III	N-E changeable
IV	N-E changeable
V	N-E cloudy with some rain
VI	N-E cloudy with some rain
VII	N-E cloudy with some rain
VIII	S-E cloudy with some rain
IX	S-E cloudy with some rain

天氣概況

颶風ハ北海道ノ西海上ニアリ次第ニ弱リカク北東ニ進ニテ居ラス。紀伊水道及比良地方ニハ小ハ低氣壓ガアリ是等ヲ連テ不連續線ガ具羽カ支那東海ニ延伸シテ居ラス。從ツテ内地ハ一般ニ是等ツテ曇リ所ノ雨ナリ。只朝鮮東部ト臺灣トガ晴レテ居ラス。溫度ハ略シ平年並シ。高氣壓ハ日本東ノ南ノ海上ヲ掩テ居ラスガ次第ニ弱リカケテ居ラス。

東京豫報 TOKYO.

今晚ハ南西風稍強シ雨降リ止マリ明日ハ南東風曇リ曇々雨模様アリ。

暴風警報

第八區 風雨強カレシ三日午後二時五分警戒入
第三區 風雨強カレシ三日午後八時十分警戒入
第六區 三日午後八時十分警戒ヲ解ク
第二區 四日午前九時十五分警戒ヲ解ク

七月 日午前六時各地觀測表
OBSERVATIONS at 6 a.m. (135° M.S.T.) July 3 1929

測候所 STATIONS	氣壓 Air Press. 700+	氣溫 Air Temp. °C	風向風速		雲量雲形		天氣	雨量 Precip. mm. (1)	測候所 STATIONS	氣壓 Air Press. 700+	氣溫 Air Temp. °C	風向風速		雲量雲形		天氣	雨量 Precip. mm. (1)
			Dir.	Vel.	Amt.	Form						Dir.	Vel.	Amt.	Form		
パラオ Palau	55.9	26.2	-	1	8	SK	c	3	山形 Yamagata	56.9	18.7	-	0	10	N	c	-
恒春 Kōsyun	55.0	25.5	-	0	10	SK	c	-	秋田 Akita	55.7	20.4	ESE	3	10	N	r	-
臺南 Tainan	54.4	25.1	NW	2	0	-	b	-	水戸 Mito	58.8	21.0	-	1	10	S	c	-
澎湖 Hoko	55.0	25.9	ESE	2	6	CS	bc	-	金山 Kanayama	-	-	-	-	-	-	-	-
臺北 Taihoku	54.8	24.8	-	0	10	CS	c	-	石巻 Isinomaki	57.9	18.2	SSE	5	10	SK	c	-
石垣 Isigakizima	55.4	27.2	WSW	5	3	SK	bc	-	水澤 Midusawa	57.9	18.7	S	4	10	S	c	-
那覇 Naha	58.1	26.1	S	6	10	N	c	23	盛岡 Morioka	57.5	18.3	SE	2	10	S	c	-
名瀬 Naze	55.9	25.8	-	1	10	SK	c	7	宮古 Miyako	56.7	19.0	S	5	10	SC	c	-
鹿児島 Kagosima	55.8	19.5	NW	2	9	C	c	-	青森 Aomori	57.0	16.7	WSW	2	10	N	r	2
宮崎 Miyazaki	56.0	19.8	-	1	8	SK	c	-	函館 Hakodate	57.0	15.8	SW	2	10	N	r	-
熊本 Kumamoto	56.2	19.2	-	1	10	SK	c	1	釧路 Kuroi	56.3	14.5	S	11	10	SC	c	-
足摺 Asizuri	55.9	22.2	NNE	4	4	KC	bc	7	札幌 Sapporo	56.6	16.6	SE	6	10	N	c	-
高知 Kōchi	55.8	21.5	-	1	9	CS	bc	41	札幌 Haboro	56.4	19.6	-	1	10	N	c	-
室戸 Muroto	56.3	22.2	W	2	10	C	c	17	旭川 Asahigawa	56.5	18.5	ESE	2	10	S	c	-
徳島 Tokushima	56.4	21.9	-	0	10	CS	c	38	浦河 Urakawa	58.5	14.9	E	7	10	S	c	-
和歌山 Wakayama	56.4	23.9	-	1	10	SK	c	20	帯廣 Obihiro	58.8	14.7	-	1	10	S	c	-
潮響 Siomisaki	56.5	23.8	SW	6	10	N	r	65	網走 Abasiri	57.4	18.4	SSW	5	10	KC	c	-
大分 Ooita	56.6	19.7	-	0	10	C	c	-	釧路 Kuroi	59.9	15.6	-	1	10	S	c	-
松山 Matuyama	56.5	22.0	-	1	10	SK	c	-	根室 Nemuro	59.5	15.0	S	6	10	SK	c	-
多度津 Tadotu	56.1	22.7	W	2	10	SK	c	2	紗那 Syana	59.2	14.5	SW	3	10	CS	c	-
廣島 Hiroshima	56.6	21.1	-	0	10	SK	c	2	大泊 Ootomari	56.9	16.6	-	1	10	SK	c	-
岡山 Okayama	56.2	22.2	-	0	10	SK	c	2	敷香 Sikka	57.8	11.2	SSW	3	10	N	r	9
神戸 Kobe	56.2	22.0	-	1	10	SK	c	17	釜山 Husan	55.3	21.2	-	1	10	N	r	2
大阪 Osaka	56.3	22.2	-	0	8	SK	c	21	濟州島 Saisyūto	54.8	20.5	-	1	10	N	r	2
京都 Kyōto	56.5	20.8	-	1	10	N	r	45	木浦 Moppo	54.3	21.0	N	2	10	KC	c	-
八木 Yagi	56.6	20.5	-	1	10	SK	c	13	仁川 Zinsen	54.6	19.9	SE	2	10	KC	c	-
富江 Tomie	55.7	21.1	-	1	10	N	c	-	江陵 Kōryō	55.3	16.1	-	1	7	K	bc	16
長崎 Nagasaki	56.2	20.7	SSE	2	10	SC	c	3	元山 Gensan	54.8	16.2	S	3	10	SK	c	17
佐賀 Saga	56.1	20.6	-	1	10	SK	c	-	咸津 Zyōsin	54.3	15.5	-	1	7	SK	bc	23
福岡 Fukuoka	55.9	21.1	-	1	10	SK	c	1	雄基 Yūki	-	-	-	-	-	-	-	-
飯原 Ithuhara	55.6	20.0	-	0	10	N	c	41	中江津 Tyūkōtin	53.3	16.8	-	1	10	S	c	6
下関 Simonoseki	56.3	19.8	E	5	10	SK	c	2	龍岩浦 Ryūganpo	54.3	20.8	S	2	10	S	c	2
濱田 Hamada	56.4	20.1	-	1	10	SK	c	-	大連 Dairen	54.3	19.8	S	9	10	N	r	2
津 Sakai	55.7	20.8	WSW	2	10	SK	c	-	營口 Yinkow	58.5	21.7	SSE	3	10	CS	c	-
宮 Miyadu	55.7	22.1	-	1	10	SK	c	3	奉天 Mukden	51.9	21.8	SSE	3	10	CS	c	-
津 Tu	56.8	20.1	WNW	2	10	N	r	27	奉天 Changchun	51.7	20.6	S	2	3	SK	bc	-
岐阜 Gifu	57.3	19.7	-	0	10	SK	c	11	天津 Tientsin	53.0	21.4	-	1	0	SK	b	42
名古屋 Nagoya	57.6	18.7	NNE	2	10	SK	c	13	青島 Tsingtau	53.6	21.0	SSE	4	10	S	r	-
濱松 Hamamatu	57.3	19.5	NE	4	10	S	r	50	上海 Shanghai	54.0	22.1	-	0	10	N	c	12
長津島 Nagaturo	58.1	21.6	S	11	10	N	r	25	ラサライ Rasazima	-	-	-	-	-	-	-	-
沼津 Numadu	58.7	19.7	-	1	10	N	r	2	大東島 Ooagarizima	57.9	-	S	3	1	SK	b	-
横濱 Yokohama	58.8	20.4	SSW	4	10	N	r	2	サイパン Saipan	58.5	24.9	ESE	5	10	SK	c	3
東京 Tōkyō	58.6	21.0	SSW	3	10	N	r	2	ポナペ Ponape	58.1	24.8	-	1	2	SK	b	9
熊谷 Kumagaya	58.6	19.7	-	1	10	N	r	1	船名	東經	北緯	氣壓	風向	風力	天氣		
布良 Mera	58.9	21.3	S	5	10	N	r	2	SHIP.	E Long.	N Lat.	Air Pressure 700+	Wind (3) Dir.	Force	Weath.		
銚子 Tyōsi	58.9	22.2	SSW	5	10	SK	c	-	UtidaTatei m.	141	35	60.2	S	4	bc		
八丈島 Hatidoyozima	59.6	21.3	SSW	6	10	N	r	-	Hongkong m.	125	35	53.4	SSE	2	c		
父島 Titizima	60.4	21.6	-	0	7	CS	bc	-	SrdYosida m.	132	36	59.7	NW	5	c		
筑波山 Tukubasan	59.1	15.6	S	2	10	S	r	-	Syuri m.	130	29	49.3	S	4	r		
高山 Takayama	57.6	17.4	-	0	10	N	r	2	Hakusika m.	143	38	59.5	S	3	bc		
飯田 Iida	58.6	16.8	-	0	10	N	c	4	Yamasire m.	135	08	52.8	SW	3	c		
松本 Matumoto	57.8	17.0	NW	3	10	SK	c	4	Mikesan m.	126	30	54.4	S	3	c		
長野 Nagano	56.3	21.0	WSW	7	10	N	c	2	Hamburg m.	144	37	62.2	SSW	3	c		
甲府 Kōfu	59.5	18.4	-	1	10	N	r	1	Hankō m.	126	34	44.3	-	0	b		
前橋 Maebasi	58.5	19.1	NNW	2	10	N	r	1	Yokohama m.	122	28	55.1	SW	4	c		
足尾 Asio	58.0	16.4	-	0	10	C	c	1	Mesima	128	32	46.5	SE	1	r		
宇都宮 Utunomiya	58.7	19.1	-	1	10	N	c	-	觀測所	時刻	氣壓	風向	風力	氣溫	天氣		
福島 Fukuşima	57.4	20.8	SSW	5	10	N	c	-	STATIONS	Time	Air Pressure 700+	Wind (3) Dir.	Force	Air Temp.	Weather.		
彦根 Hikone	56.6	19.9	-	1	10	N	c	7	Hongkong	11	54.2	S	1	23	overcast		
伊吹山 Ibukisan	57.3	14.9	S	9	10	N	r	8	Manila	7	55.7	E	1	24	fair		
福井 Fukui	55.7	22.5	-	1	10	SK	c	1	Appari	7	55.4	-	0	25	overcast		
金澤 Kanazawa	54.7	24.7	W	3	9	SK	c	1	Legaspi	7	56.3	-	0	25	overcast		
輪島 Wazima	55.1	21.3	SSW	5	10	N	r	1	Iloilo	7	56.6	S	2	26	overcast		
伏木 Husiki	54.5	24.0	-	1	10	SK	c	-	Surigao	7	56.9	SSW	2	24	rain		
高田 Takata	54.9	23.8	SSW	4	9	N	r	-	Yap	7	56.9	E	1	-	rain		
新潟 Niigata	55.1	23.1	-	1	10	SK	c	-	Guam	7	56.6	SE	1	-	overcast		
相川 Aikawa	54.6	25.9	SE	5	10	N	c	-	Basco	7	54.8	SE	2	28	overcast		

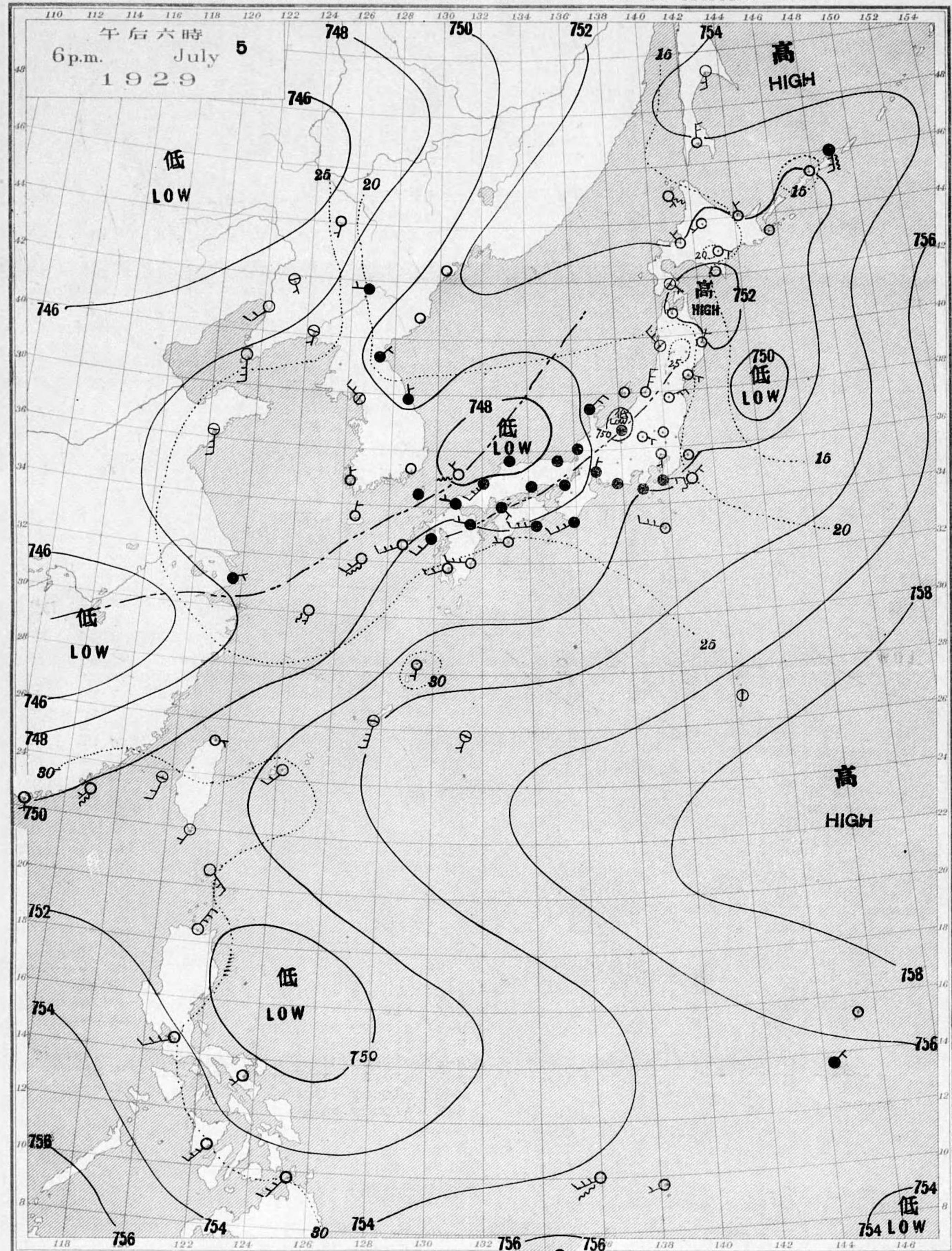
天氣 Weather 快晴 Clear 晴 Fair 曇 Cloudy 雨 Rain 雪 Snow 霧 Fog 雷雨 Thunderstorm
記號 Notation b bc c r s f t

七月 日午后六時各地觀測表
OBSERVATIONS at 6 p.m. (135° M.S.T.) July 3 1929

測候所 STATIONS	氣壓 Air Press. 700+	氣溫 Air Temp. °C	風向風速		雲量雲形		天氣	雨量 Precip. mm. (2)	測候所 STATIONS	氣壓 Air Press. 700+	氣溫 Air Temp. °C	風向風速		雲量雲形		天氣	雨量 Precip. mm. (2)
			Dir.	Vel.	Amt.	Form						Dir.	Vel.	Amt.	Form		
パラオ Palau	55.7	27.4	SW	2	10	K	c	-	仁川 Zinsen	52.3	25.7	E	2	2	C	b	-
恒春 Kōsyun	53.6	30.2	W	2	7	SK	bc	-	江陵 Kōryō	55.6	18.4	NW	3	10	N	r	3
澎湖 Hoko	53.2	30.6	S	4	9	C	c	-	元山 Gensan	54.3	18.4	-	1	10	S	c	-
臺北 Taihoku	53.0	29.3	E	3	10	SK	c	-	咸津 Zyōsin	55.3	17.7	-	1	10	SK	c	1
石垣 Isigakizima	53.9	29.8	SW	4	10	CS	c	-	雄基 Yūki	56.1	15.8	SSE	2	10	N	r	7
那覇 Naha	54.8	26.4	S	5	10	N	r	6	中江津 Tyūkōtin	50.4	26.1	-	0	1	K	b	-
名瀬 Naze	54.7	28.2	SSW	2	10	N	r	-	龍岩浦 Ryūganpo	52.0	26.2	SW	6	7	KN	bc	-
鹿児島 Kagosima	54.4	26.0	WNW	4	0	-	b	-	大連 Dairen	52.6	23.0	S	6	10	CS	c	-
宮崎 Miyazaki	53.7	27.2	SW	5	1	SK	b	-	營口 Yinkow	51.4	27.4	SW	4	8	C	c	-
熊本 Kumamoto	54.7	23.5	SSW	3	10	CK	c	-	奉天 Mukden	49.9	30.2	-	1	10	CS	c	-
足摺 Asizuri	53.8	24.7	WSW	7	6	KC	bc	1	長春 Changchun	50.3	28.6	SW	2	10	K	c	-
高知 Kōchi	54.4	24.4	SE	2	10	N	c	17	天津 Tientsin	51.3	20.8	SE	5	10	N	r	27
室戸 Muroto	54.8	22.6	SSW	8	10	N	r	2	青島 Tsingtau	53.2	23.6	SSE	5	10	S	c	-
和歌山 Wakayama	55.2	22.8	SSE	2	10	N	r	2	上海 Shanghai	53.4	23.0	E	3	10	N	r	4
潮響 Siomisaki	56.5	22.8	SSE	10	10	N	r	41	ラサライ Rasazima	-	-	-	-	-	-	-	-
大分 Ooita	53.7	27.1	WSW	4	9	K	c	-	大東島 Ooagarizima	59.0	-	NNW	2	1	SK	b	-
松山 Matuyama	53.0	27.1	WSW	5	10	SK	c	-	地名	午前六時 6 a.m.	正午 NOON						
多度津 Tadotu	52.2	27.4	WSW	5	10	K	c	-	氣壓	風向	風速	雲量	雲形	天氣	雨量	天氣	
廣島 Hiroshima	53.0	24.0	SSW	4	10	N	c	-	STATIONS	Air Pressure 700+	Wind Dir.	Force	Air Temp.	Precip.	Weather.		
大阪 Osaka	55.6	20.9	ENE	4	10	N	r	18	Hankow	50.9	-	0	26	-	c		
富江 Tomie	54.2	23.0	SW	5	7	SK</											

天氣圖
WEATHER CHART.

THE CENTRAL METEOROLOGICAL OBSERVATORY OF JAPAN. TOKYO.



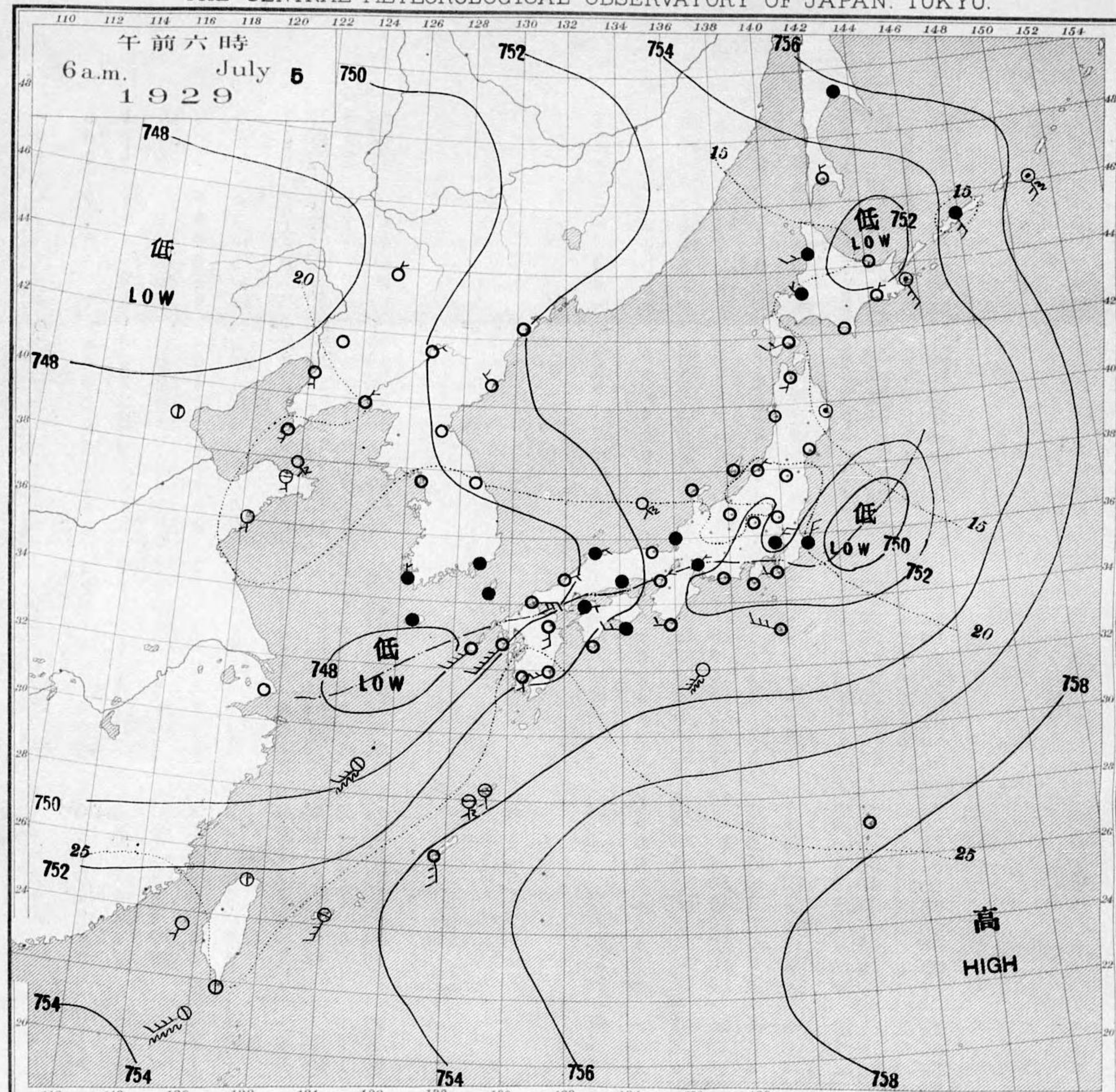
等壓線 Isobaric line ○ 快晴 Clear ⊙ 雪 Snow 軟風 Light Wind 2-4 m.p.s. 烈風 Strong Gale 29-35 m.p.s. 颶風 Hurricane 35-40 m.p.s.
 等溫線 Isothermal line ⊙ 晴 Fair ⊙ 霧 Fog 和風 Moderate Wind 4-6 m.p.s. 疾風 Strong Wind 15-20 m.p.s. 強風 Gale 25-29 m.p.s.
 不連續線 Line of Discontinuity ⊙ 曇 Cloudy ⊙ 雷雨 Thunder-storm 強風 Gale 10-15 m.p.s. 25-29 m.p.s. 40 <

波ノ模様 Sea-Disturbance: 無記號ノ海面平滑 No symbol means dead calm; 海面穏カ Smooth; 波少シ Small Swell; 波少シアリ Slight Swell; 波可ナリ Moderate Swell; 浪稍高 Slight Rough; 浪甚高 Very high; 怒濤 Phenomenal; 方向ハウキアリ波ノ来ル方向 Direction shows in which swell or roller comes.

明治廿七年三月七日第三種郵便物認可
 昭和四年七月六日發行
 發行人 發行所
 東京市麹町區竹下町風船地
 中央氣象臺
 東京市神田區西小川町一丁目四番地 電話九段一八四四番
 印刷販賣者 清華堂 山田忠義 定價郵稅共壹枚金五錢

天氣圖
WEATHER CHART.

THE CENTRAL METEOROLOGICAL OBSERVATORY OF JAPAN. TOKYO.



天氣豫報		WEATHER FORECASTS	
第一區 南庄東ノ風 豪	全	I S-E cloudy	
第二區 全	天氣良ナル	II S-E improving	
第三區 北ノ至東ノ風 全		III N-E improving	
第四區 全	全	IV N-E improving	
第五區 全	曇少雨	V N-E cloudy with some rain	
第六區 全	天氣悪クナル	VI N-E changeable	
第七區 全	全	VII N-E changeable	
第八區 南庄東ノ風 曇少雨		VIII S-E cloudy with some rain	
第九區 全	全	IX S-E cloudy with some rain	

天氣圖第一八六號
 東京市神田區西小川町一丁目四番地 電話九段一八四四番
 印刷販賣者 清華堂 山田忠義 定價郵稅共壹枚金五錢

天氣概況
 大シテ強任ノデハアリマセンカセキヨクモカ鹿島灘ニセ四八兆ノモカ九州ノ西ノ海上ニマシ 前者ハ北東ニ後者ハ東北東ニ進ンデ居リマス。此間ノ連ネター本ノ不連續線カ名古屋廣島ノ通ヲ居リマス。此ノ外ニ 関東 関西ニヒ西日本ハ所々雨トアリ 其他ノ地方ニ一 般ニ天氣ニ惡因ツキ 曇天勝ナリ居リマス。又北海道北部ニアル低氣壓ノ附近ニハ所々雨カアリマス。溫度ハ略々平年並ニデス。高氣壓ニ相變ツテ日本ノ東ノ南ノ洋上ヲ掩ヒセキハ耗テ次第ニ弱ク居リマス。

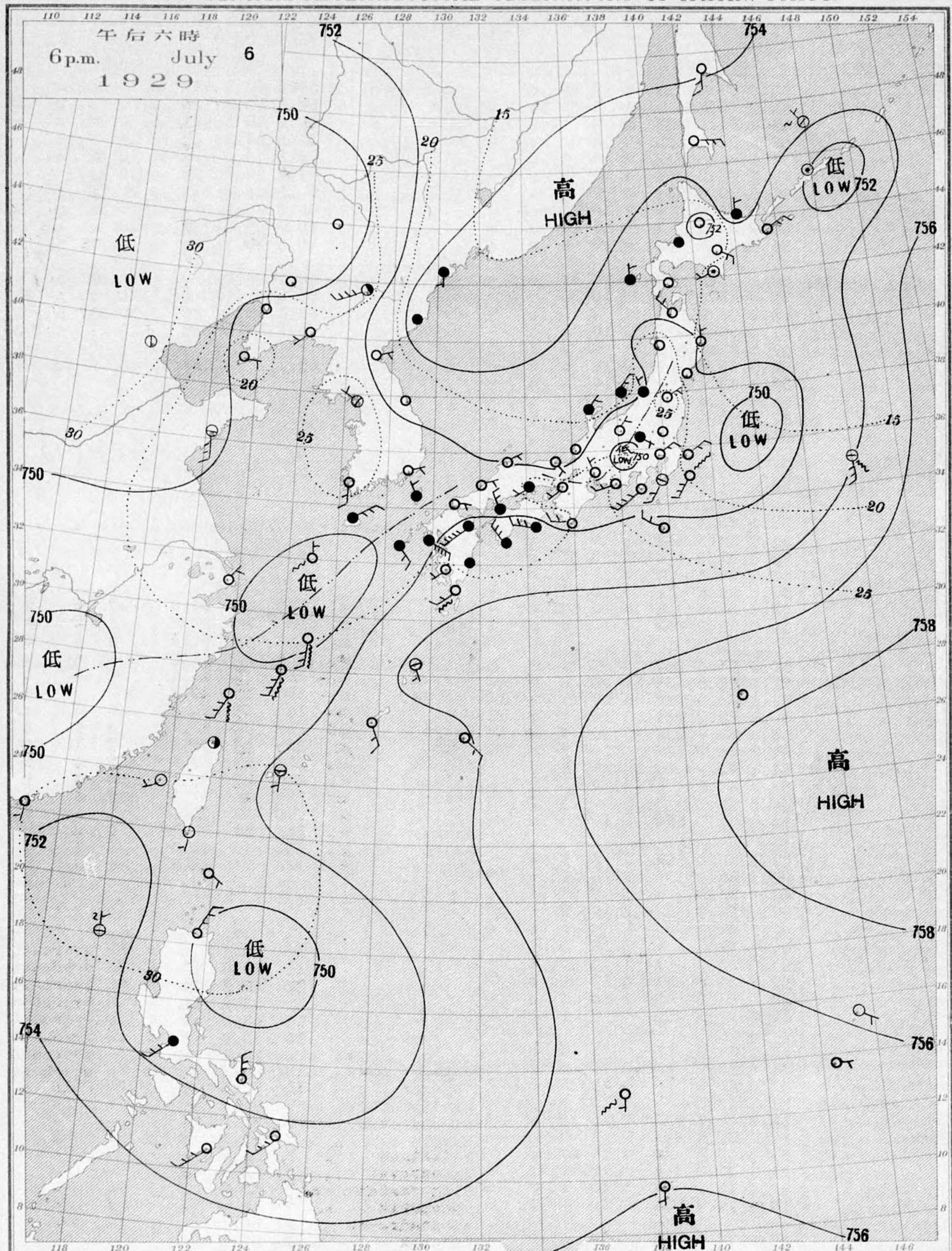
東京豫報 TOKYO.
 今晚ハ北東ノ風 豪リ勝テデ小雨模様ナリ
 明日ハ北寄リノ風 天氣緩分ヲナルモ尚曇リ勝テデ小雨味ナリ
暴風警報
 第八、九區五日午前九時ニ十分警戒ヲ解ク
 第四區風雨強カレバシ 五日午前九時ニ十分警戒ス。

七月四日午前六時各地觀測表
OBSERVATIONS at 6 a.m. (135° M.S.T.) July 4 1929

STATIONS										STATIONS																	
Air Press.	Air Temp.	Wind	Clouds	Weather	Precip.	Air Press.	Air Temp.	Wind	Clouds	Weather	Precip.	Air Press.	Air Temp.	Wind	Clouds	Weather	Precip.										
mm. (1)	°C	Dir. Vel. m.s.	Amt. Form		mm. (1)	mm. (1)	°C	Dir. Vel. m.s.	Amt. Form		mm. (1)	mm. (1)	°C	Dir. Vel. m.s.	Amt. Form		mm. (1)										
パラオ Palau	56.7	24.1	SW 3	10 KN	r	48	山形 Yamagata	54.1	20.4	S 2	10 S	f	3	恒春 Kōsuyun	54.9	24.6	- 0	6 K	bc	-	秋田 Akita	54.2	20.0	- 1	10 SK	r	7
恒春 Kōsuyun	54.9	24.6	- 0	6 K	bc	-	水戸 Mito	53.5	23.5	- 1	10 N	r	24	臺南 Tainan	55.1	25.4	E 2	7 KC	bc	-	金山 Kanayama	54.0	18.1	- 0	10 S	f	-
臺南 Tainan	55.1	25.4	E 2	7 KC	bc	-	石巻 Isinomaki	54.7	18.9	- 1	10 S	f	4	澎湖 Hōko	54.6	27.0	SSW 2	1 C	c	-	石巻 Isinomaki	54.7	18.9	- 1	10 S	f	4
澎湖 Hōko	54.6	27.0	SSW 2	1 C	c	-	水澤 Midusawa	54.5	18.4	SSE 4	10 N	r	3	臺北 Taihoku	55.1	27.6	SW 6	1 KC	bc	-	盛岡 Morioka	53.8	17.7	SSE 2	10 N	r	8
臺北 Taihoku	55.1	27.6	SW 6	1 KC	bc	-	盛岡 Morioka	53.8	17.7	SSE 2	10 N	r	8	那覇 Naha	55.0	26.0	SSW 4	8 S	c	-	宮古 Miyako	53.5	18.7	- 0	10 SK	c	-
那覇 Naha	55.0	26.0	SSW 4	8 S	c	-	宮古 Miyako	53.5	18.7	- 0	10 SK	c	-	那覇 Naha	55.0	26.0	SSW 4	8 S	c	-	青森 Aomori	53.1	18.5	SSE 3	10 N	r	12
鹿兒島 Kagosima	53.2	23.0	- 1	10 N	c	27	函館 Hakodate	53.1	18.5	SSE 3	10 N	r	12	鹿兒島 Kagosima	53.2	23.0	- 1	10 N	c	27	函館 Hakodate	53.1	18.5	SSE 3	10 N	r	12
宮崎 Miyazaki	52.3	23.8	W 3	6 C	bc	31	那覇 Naha	52.4	19.3	SSE 7	10 N	c	5	鹿兒島 Kagosima	53.2	23.0	- 1	10 N	c	27	函館 Hakodate	53.1	18.5	SSE 3	10 N	r	12
熊本 Kumamoto	53.0	21.9	- 0	10 SK	f	60	那覇 Naha	52.4	19.3	SSE 7	10 N	c	5	鹿兒島 Kagosima	53.2	23.0	- 1	10 N	c	27	函館 Hakodate	53.1	18.5	SSE 3	10 N	r	12
足利 Asizuri	51.9	24.1	W 6	10 N	r	5	札幌 Sapporo	52.7	15.8	SE 5	10 SK	c	2	鹿兒島 Kagosima	53.2	23.0	- 1	10 N	c	27	函館 Hakodate	53.1	18.5	SSE 3	10 N	r	12
高知 Kōchi	52.4	21.2	- 1	10 SC	r	18	利根 Haboro	52.1	19.0	- 1	10 SK	c	6	鹿兒島 Kagosima	53.2	23.0	- 1	10 N	c	27	函館 Hakodate	53.1	18.5	SSE 3	10 N	r	12
室戸 Muroto	51.6	22.2	W 7	10 N	r	53	利根 Haboro	52.1	19.0	- 1	10 SK	c	6	鹿兒島 Kagosima	53.2	23.0	- 1	10 N	c	27	函館 Hakodate	53.1	18.5	SSE 3	10 N	r	12
徳島 Tokushima	52.5	21.0	NNW 4	10 S	c	7	利根 Haboro	52.1	19.0	- 1	10 SK	c	6	鹿兒島 Kagosima	53.2	23.0	- 1	10 N	c	27	函館 Hakodate	53.1	18.5	SSE 3	10 N	r	12
和歌山 Wakayama	52.4	24.3	WSW 9	10 N	c	53	利根 Haboro	52.1	19.0	- 1	10 SK	c	6	鹿兒島 Kagosima	53.2	23.0	- 1	10 N	c	27	函館 Hakodate	53.1	18.5	SSE 3	10 N	r	12
潮音 Siomisaki	53.1	20.7	- 0	10 N	r	21	利根 Haboro	52.1	19.0	- 1	10 SK	c	6	鹿兒島 Kagosima	53.2	23.0	- 1	10 N	c	27	函館 Hakodate	53.1	18.5	SSE 3	10 N	r	12
大分 Ooita	52.4	20.4	- 0	10 N	r	27	利根 Haboro	52.1	19.0	- 1	10 SK	c	6	鹿兒島 Kagosima	53.2	23.0	- 1	10 N	c	27	函館 Hakodate	53.1	18.5	SSE 3	10 N	r	12
大分 Ooita	52.4	20.4	- 0	10 N	r	27	利根 Haboro	52.1	19.0	- 1	10 SK	c	6	鹿兒島 Kagosima	53.2	23.0	- 1	10 N	c	27	函館 Hakodate	53.1	18.5	SSE 3	10 N	r	12
多度津 Tadotsu	52.5	21.5	- 1	10 N	r	9	利根 Haboro	52.1	19.0	- 1	10 SK	c	6	鹿兒島 Kagosima	53.2	23.0	- 1	10 N	c	27	函館 Hakodate	53.1	18.5	SSE 3	10 N	r	12
廣島 Hiroshima	52.9	20.9	- 0	10 N	r	21	利根 Haboro	52.1	19.0	- 1	10 SK	c	6	鹿兒島 Kagosima	53.2	23.0	- 1	10 N	c	27	函館 Hakodate	53.1	18.5	SSE 3	10 N	r	12
岡山 Okayama	52.7	21.1	- 0	10 N	r	23	利根 Haboro	52.1	19.0	- 1	10 SK	c	6	鹿兒島 Kagosima	53.2	23.0	- 1	10 N	c	27	函館 Hakodate	53.1	18.5	SSE 3	10 N	r	12
神戸 Kobe	51.9	21.6	- 1	10 N	r	23	利根 Haboro	52.1	19.0	- 1	10 SK	c	6	鹿兒島 Kagosima	53.2	23.0	- 1	10 N	c	27	函館 Hakodate	53.1	18.5	SSE 3	10 N	r	12
大阪 Osaka	52.0	22.1	N 3	10 N	r	12	利根 Haboro	52.1	19.0	- 1	10 SK	c	6	鹿兒島 Kagosima	53.2	23.0	- 1	10 N	c	27	函館 Hakodate	53.1	18.5	SSE 3	10 N	r	12
京都 Kyōto	51.9	22.0	- 1	10 N	r	27	利根 Haboro	52.1	19.0	- 1	10 SK	c	6	鹿兒島 Kagosima	53.2	23.0	- 1	10 N	c	27	函館 Hakodate	53.1	18.5	SSE 3	10 N	r	12
八木 Yagi	52.0	22.1	- 0	10 SK	c	21	利根 Haboro	52.1	19.0	- 1	10 SK	c	6	鹿兒島 Kagosima	53.2	23.0	- 1	10 N	c	27	函館 Hakodate	53.1	18.5	SSE 3	10 N	r	12
富江 Tomie	53.8	21.7	- 1	10 SK	c	-	利根 Haboro	52.1	19.0	- 1	10 SK	c	6	鹿兒島 Kagosima	53.2	23.0	- 1	10 N	c	27	函館 Hakodate	53.1	18.5	SSE 3	10 N	r	12
長崎 Nagasaki	53.8	21.6	- 1	10 SK	c	27	利根 Haboro	52.1	19.0	- 1	10 SK	c	6	鹿兒島 Kagosima	53.2	23.0	- 1	10 N	c	27	函館 Hakodate	53.1	18.5	SSE 3	10 N	r	12
佐賀 Saga	53.8	21.6	- 1	10 SK	c	27	利根 Haboro	52.1	19.0	- 1	10 SK	c	6	鹿兒島 Kagosima	53.2	23.0	- 1	10 N	c	27	函館 Hakodate	53.1	18.5	SSE 3	10 N	r	12
福岡 Fukuoka	53.1	21.0	- 1	10 N	c	26	利根 Haboro	52.1	19.0	- 1	10 SK	c	6	鹿兒島 Kagosima	53.2	23.0	- 1	10 N	c	27	函館 Hakodate	53.1	18.5	SSE 3	10 N	r	12
福岡 Fukuoka	53.1	21.0	- 1	10 N	c	26	利根 Haboro	52.1	19.0	- 1	10 SK	c	6	鹿兒島 Kagosima	53.2	23.0	- 1	10 N	c	27	函館 Hakodate	53.1	18.5	SSE 3	10 N	r	12
福岡 Fukuoka	53.1	21.0	- 1	10 N	c	26	利根 Haboro	52.1	19.0	- 1	10 SK	c	6	鹿兒島 Kagosima	53.2	23.0	- 1	10 N	c	27	函館 Hakodate	53.1	18.5	SSE 3	10 N	r	12
福岡 Fukuoka	53.1	21.0	- 1	10 N	c	26	利根 Haboro	52.1	19.0	- 1	10 SK	c	6	鹿兒島 Kagosima	53.2	23.0	- 1	10 N	c	27	函館 Hakodate	53.1	18.5	SSE 3	10 N	r	12
福岡 Fukuoka	53.1	21.0	- 1	10 N	c	26	利根 Haboro	52.1	19.0	- 1	10 SK	c	6	鹿兒島 Kagosima	53.2	23.0	- 1	10 N	c	27	函館 Hakodate	53.1	18.5	SSE 3	10 N	r	12
福岡 Fukuoka	53.1	21.0	- 1	10 N	c	26	利根 Haboro	52.1	19.0	- 1	10 SK	c	6	鹿兒島 Kagosima	53.2	23.0	- 1	10 N	c	27	函館 Hakodate	53.1	18.5	SSE 3	10 N	r	12
福岡 Fukuoka	53.1	21.0	- 1	10 N	c	26	利根 Haboro	52.1	19.0	- 1	10 SK	c	6	鹿兒島 Kagosima	53.2	23.0	- 1	10 N	c	27	函館 Hakodate	53.1	18.5	SSE 3	10 N	r	12
福岡 Fukuoka	53.1	21.0	- 1	10 N	c	26	利根 Haboro	52.1	19.0	- 1	10 SK	c	6	鹿兒島 Kagosima	53.2	23.0	- 1	10 N	c	27	函館 Hakodate	53.1	18.5	SSE 3	10 N	r	12
福岡 Fukuoka	53.1	21.0	- 1	10 N	c	26	利根 Haboro	52.1	19.0	- 1	10 SK	c	6	鹿兒島 Kagosima	53.2	23.0	- 1	10 N	c	27	函館 Hakodate	53.1	18.5	SSE 3	10 N	r	12
福岡 Fukuoka	53.1	21.0	- 1	10 N	c	26	利根 Haboro	52.1	19.0	- 1	10 SK	c	6	鹿兒島 Kagosima	53.2	23.0	- 1	10 N	c	27	函館 Hakodate	53.1	18.5	SSE 3	10 N	r	12
福岡 Fukuoka	53.1	21.0	- 1	10 N	c	26	利根 Haboro	52.1	19.0	- 1	10 SK	c	6	鹿兒島 Kagosima	53.2	23.0	- 1	10 N	c	27	函館 Hakodate	53.1	18.5	SSE 3	10 N	r	12
福岡 Fukuoka	53.1	21.0	- 1	10 N	c	26	利根 Haboro	52.1	19.0	- 1	10 SK	c	6	鹿兒島 Kagosima	53.2	23.0	- 1	10 N	c	27	函館 Hakodate	53.1	18.5	SSE 3	10 N	r	12
福岡 Fukuoka	53.1	21.0	- 1	10 N	c	26	利根 Haboro	52.1	19.0	- 1	10 SK	c	6	鹿兒島 Kagosima	53.2	23.0	- 1	10 N	c	27	函館 Hakodate	53.1	18.5	SSE 3	10 N	r	12
福岡 Fukuoka	53.1	21.0	- 1	10 N	c	26	利根 Haboro	52.1	19.0	- 1	10 SK	c	6	鹿兒島 Kagosima	53.2	23.0	- 1	10 N	c	27	函館 Hakodate	53.1	18.5	SSE 3	10 N	r	12
福岡 Fukuoka	53.1	21.0	- 1	10 N	c	26	利根 Haboro	52.1	19.0	- 1	10 SK	c	6	鹿兒島 Kagosima	53.2	23.0	- 1	10 N	c	27	函館 Hakodate	53.1	18.5	SSE 3	10 N	r	12
福岡 Fukuoka	53.1	21.0	- 1	10 N	c	26	利根 Haboro	52.1	19.0	- 1	10 SK	c	6	鹿兒島 Kagosima	53.2	23.0	- 1	10 N	c	27	函館 Hakodate	53.1	18.5	SSE 3	10 N	r	12
福岡 Fukuoka	53.1	21.0	- 1	10 N	c	26	利根 Haboro	52.1	19.0	- 1	10 SK	c	6	鹿兒島 Kagosima	53.2	23.0	- 1	10 N	c	27	函館 Hakodate	53.1	18.5	SSE 3	10 N	r	12
福岡 Fukuoka	53.1	21.0	- 1	10 N	c	26	利根 Haboro	52.1	19.0	- 1	10 SK	c	6	鹿兒島 Kagosima	53.2	23.0	- 1	10 N	c	27	函館 Hakodate	53.1	18.5	SSE 3	10 N	r	12
福岡 Fukuoka	53.1	21.0	- 1	10 N	c	26	利根 Haboro	52.1	19.0	- 1	10 SK	c	6	鹿兒島 Kagosima	53.2	23.0	- 1	10 N	c	27	函館 Hakodate	53.1	18.5	SSE 3	10 N	r	12
福岡 Fukuoka	53.1	21.0	- 1	10 N	c	26	利根 Haboro	52.1	19.0	- 1	10 SK	c	6	鹿兒島 Kagosima	53.2	23.0	- 1	10 N	c	27	函館 Hakodate	53.1	18.5	SSE 3	10 N	r	12

天氣圖
WEATHER CHART.

THE CENTRAL METEOROLOGICAL OBSERVATORY OF JAPAN. TOKYO.



等壓線 Isobaric line	○ 快晴 Clear	☁ 雪 Snow	☁ 軟風 Light Wind 2-4	☁ 烈風 Strong Gale 29-35	☁ 颶風 Hurricane
等溫線 Isothermal line	⊙ 晴 Fair	☁ 霧 Fog	☁ 和風 Moderate Wind 4-6	☁ 15-20 m.p.s.	☁ 29-35 m.p.s.
不連續線 Line of Discontinuity	☁ 曇 Cloudy	☁ 雷雨 Thunder-storm	☁ 疾風 Strong Wind 6-10	☁ 20-25 "	☁ 35-40 "
	● 雨 Rain	☁ 強風 Gale	☁ 10-15	☁ 25-29 "	☁ 40 <

波ノ模様 Sea Disturbance: 無記號 海面平滑 No symbol means dead calm; 海面穏か Smooth; 波ノ高 Small Swell; 浪少シ Small Slight; 浪可ナリ Moderate; 浪稍高 Rough; 浪甚高 Very high; 怒濤 Phenomenal; 方向ノ示シ Direction shows in which swell or roller comes.

明治廿七年三月七日第三種郵便物認可
昭和四年七月七日發行

東京市麹町區竹平町貳番地
發行人 發行所

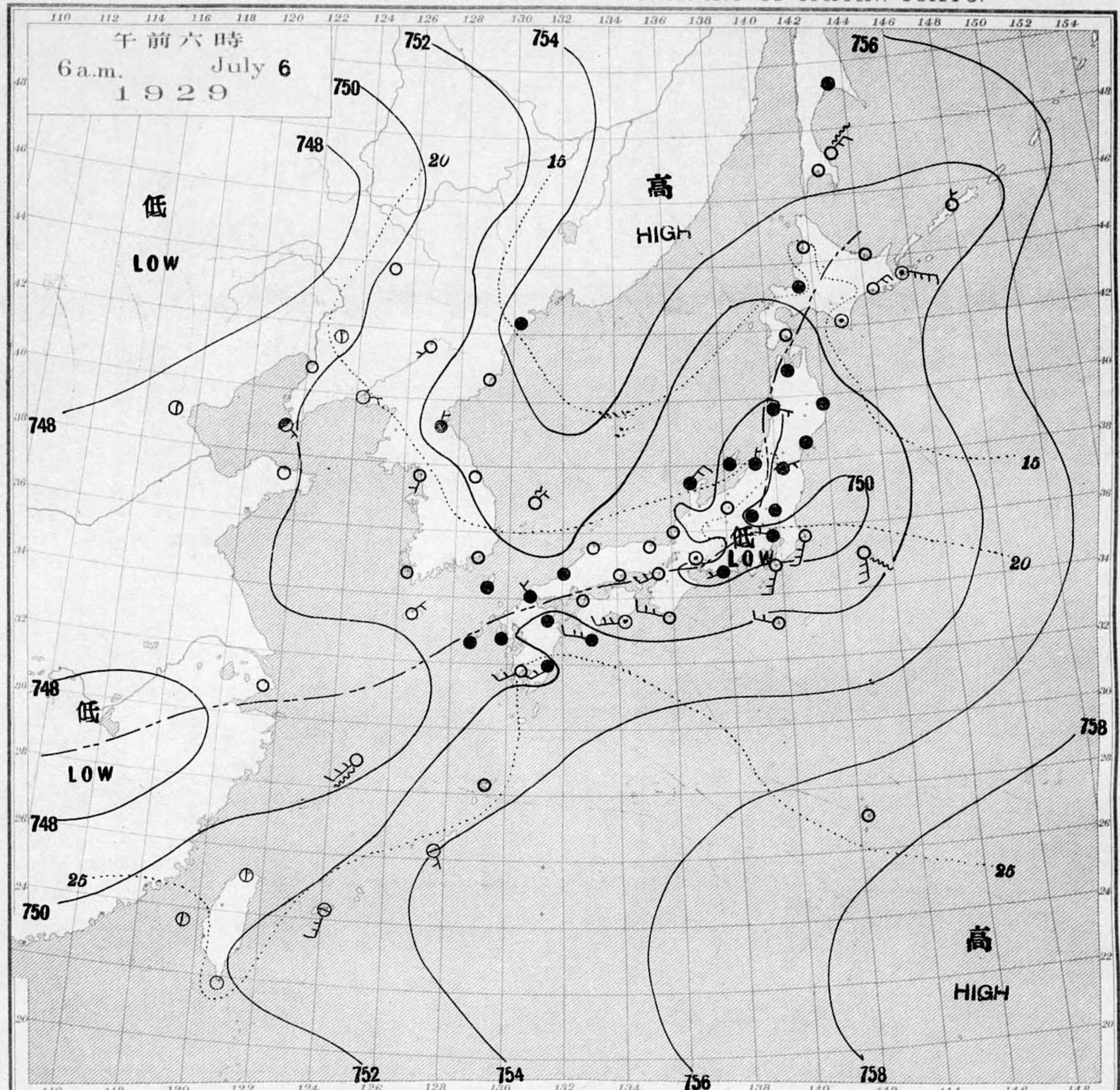
中央氣象臺

東京市神田區西小川町一丁目四番地 電話九段一八四四番
印刷販賣者 清華堂 山田忠義 (定價郵稅共壹枚金五錢)

天氣圖

WEATHER CHART.

THE CENTRAL METEOROLOGICAL OBSERVATORY OF JAPAN. TOKYO.



天氣圖第一八七號

天氣豫報

第一區	南乃至東風	曇
第二區	北乃至東風	曇少雨
第三區	全	全
第四區	全	全
第五區	全	全
第六區	全	全
第七區	全	全
第八區	南乃至東風	全
第九區	全	全

WEATHER FORECASTS

I	S-E cloudy
II	N-E cloudy with some rain
III	N-E cloudy with some rain
IV	N-E cloudy with some rain
V	N-E cloudy with some rain
VI	N-E cloudy with some rain
VII	N-E cloudy with some rain
VIII	S-E cloudy with some rain
IX	S-E cloudy with some rain

天氣概況
大シ強ク低気圧ハアリフモカ七四ハ概内外ノモガ中部地方ト楊子江中流トアリ此ニツク低気圧ヲ連ネテ不連続線カ北海道カ本州ヲ縦断シテ上海ノ南ニ迄伸ビテ居リマス。ソレニ日本ノ東カ南ノ洋上ニ極ツク居ル高気圧ハ殆ント動カズ内地ノ天気ハ一般ニ曇天ヲ所々方々ニ雨ガ降ツテ居リマス。只琉球南部ト台湾タケケ晴ヒテ居リマス。湿度ハ各地共略平年並ニシマス。

東京豫報 TOKYO.
今晚モ明日モ南寄リ風曇少雨。
暴風警報
第四区五日午後八時十五分警戒ヲ解ク
第六区風雨強カヘン五日午後八時十五分警戒ス
第六区六日午前九時十分警戒ヲ解ク

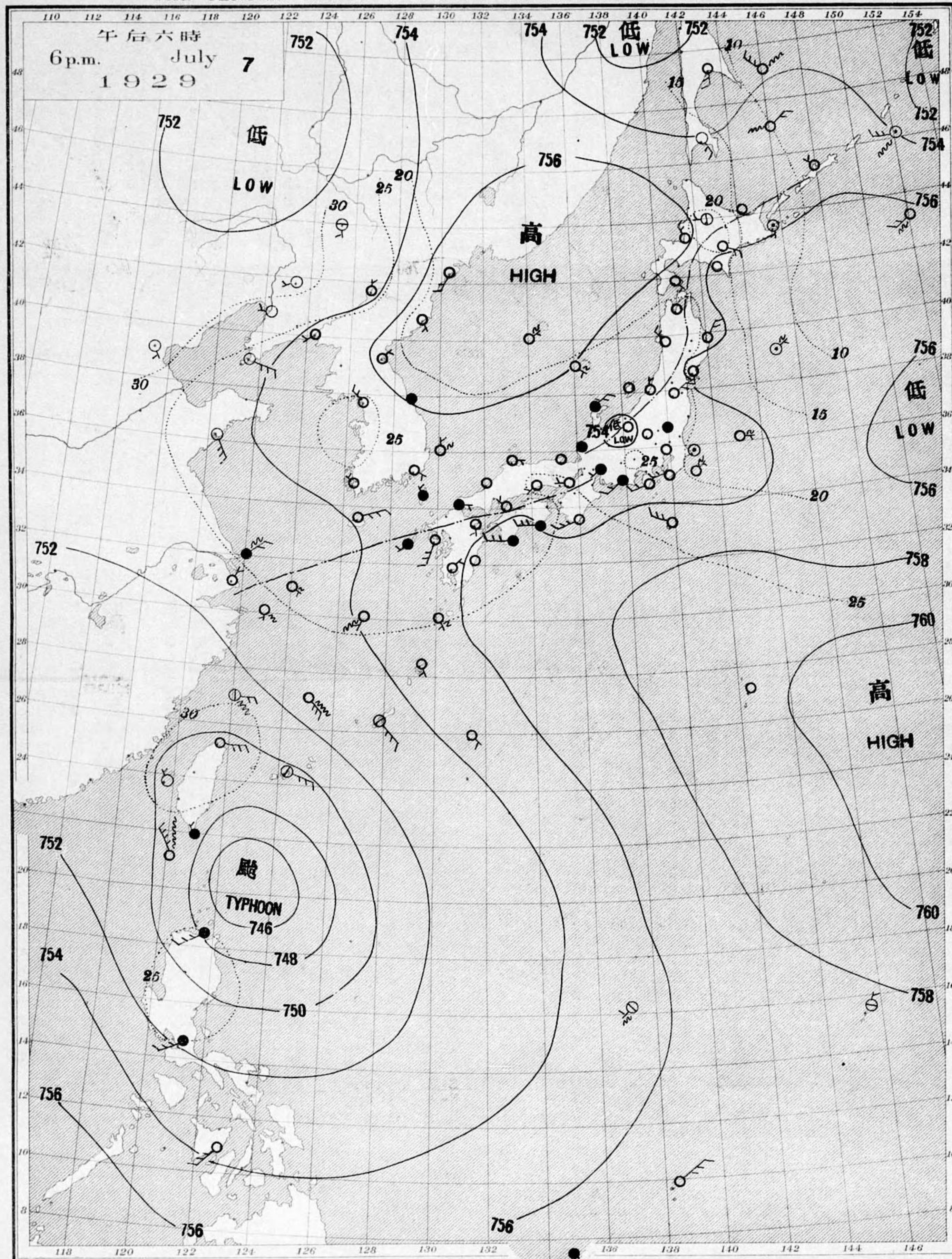
七月五日午前六時各地觀測表
OBSERVATIONS at 6a.m. (135° M.S.T.) July 5 1929

STATIONS							STATIONS						
Air Press.	Air Temp.	Wind	Clouds	Weather	Precip.		Air Press.	Air Temp.	Wind	Clouds	Weather	Precip.	
mm. 700+	°C	Dir. Vel. m/s	Amt. Form		mm. (1)		mm. 700+	°C	Dir. Vel. m/s	Amt. Form		mm. (1)	
パラオ Palau	55.5	27.4	WSW 2	10 SC	c	8	山形 Yamagata	53.2	19.0	- 0	9 S	c	2
恒春 Kōsyun	53.0	25.0	- 0	7 SK	bc	-	秋田 Akita	53.1	19.0	- 1	10 SK	c	1
臺南 Tainan	52.8	24.4	- 1	0 CS	b	-	水戸 Mito	52.0	20.6	NE 3	10 S	c	8
澎湖 Hōko	53.0	27.2	SSW 3	2 C	b	2	金山 Kanayama	53.1	19.1	- 1	10 C	c	5
臺北 Taihoku	52.7	24.2	- 1	6 SK	bc	-	石巻 Isinomaki	52.8	19.4	NNE 3	10 SK	c	-
石垣 Isigakizima	53.6	27.6	SSW 7	4 SK	bc	-	水澤 Midusawa	53.1	17.5	- 1	10 KC	c	1
那覇 Naha	54.8	25.8	S 6	10 S	c	-	盛岡 Morioka	52.5	14.2	- 1	10 S	f	-
名瀨 Naze	53.5	25.3	S 3	6 C	bc	-	宮古 Miyako	53.4	17.4	SSW 2	9 KC	c	3
鹿兒島 Kagosima	51.9	26.1	S 2	10 N	c	-	青森 Aomori	52.7	15.7	WSW 4	10 SC	c	-
宮崎 Miyazaki	51.4	26.1	WSW 4	10 SK	c	-	函館 Hakodate	52.4	15.0	- 1	10 N	c	-
熊本 Kumamoto	50.6	25.2	S 4	10 N	r	14	壽都 Suttu	52.4	14.8	NW 2	10 N	c	-
足摺 Asizuri	52.1	22.8	- 1	10 N	r	1	札幌 Sapporo	52.3	15.8	WSW 5	10 N	r	4
高知 Kōchi	52.4	23.2	- 1	10 N	r	3	羽根 Haboro	51.7	17.4	- 1	10 N	r	15
室戸 Muroto	52.4	21.8	W 4	10 N	r	9	旭川 Asahigawa	52.6	14.5	- 1	10 S	c	10
徳島 Tokushima	52.2	22.5	- 0	10 S	c	-	浦河 Urakawa	52.1	14.3	- 1	10 S	c	15
和歌山 Wakayama	52.1	22.9	- 0	10 SK	c	-	帯廣 Obihiro	51.6	13.9	- 1	10 S	c	9
潮郡 Siomisaki	52.2	23.2	W 3	10 SK	c	42	網走 Abasiri	52.1	14.3	NNE 3	10 SK	c	24
大分 Ōita	50.1	23.0	S 4	10 N	c	5	銅路 Kusiro	51.9	12.6	SSE 6	10 S	f	23
松山 Matuyama	51.0	22.6	E 2	10 N	r	1	根室 Nemuro	54.6	15.7	SSE 5	10 N	r	3
多度津 Tadotsu	51.3	22.9	- 1	10 N	r	-	紗那 Syana	52.8	10.6	N 3	10 S	c	6
廣島 Hiroshima	51.0	21.7	- 1	10 N	r	7	大泊 Ootomari	55.6	11.6	- 1	10 N	r	3
岡山 Okayama	51.7	22.6	- 1	10 N	r	1	敷香 Sikka	49.3	20.1	- 1	10 N	r	11
神戸 Kōbe	52.4	22.2	- 1	10 SK	c	1	釜山 Husan	48.2	21.0	- 1	10 N	r	30
大阪 Ōsaka	52.0	22.4	NE 2	10 SK	c	3	濟州島 Saisyūtō	49.0	20.5	N 2	10 N	r	7
京都 Kyōto	52.3	20.3	- 0	10 SK	c	10	木浦 Moppo	49.6	20.2	- 0	10 C	c	-
八木 Yagi	52.3	21.7	- 0	10 SK	c	-	仁川 Zinsen	50.2	20.0	- 0	10 SK	c	-
富江 Tomie	49.7	24.4	SW 16	10 N	c	40	江陵 Kōryō	50.4	19.8	- 0	10 S	c	-
長崎 Nagasaki	50.2	25.0	SW 10	10 N	c	12	元山 Gensan	51.5	6.9	NW 2	10 S	c	-
佐賀 Saga	49.7	22.2	W 7	10 N	r	82	城津 Zyōsin	52.0	16.8	- 1	10 SK	c	-
福岡 Fukuoka	48.8	24.0	ESE 2	10 N	c	4	雄基 Yūki	50.1	16.4	ENE 2	10 S	c	5
原田 Ituhara	48.4	20.9	- 1	10 N	r	61	中江津 Tyūkōtin	49.9	20.0	NNE 2	10 KC	c	-
下関 Simonoseki	49.3	21.6	E 7	10 SK	c	11	龍岩浦 Ryūganpo	49.7	19.3	SSW 2	10 SK	c	-
濱田 Hamada	49.7	21.1	ENE 2	10 N	c	10	大連 Dairen	49.2	20.7	S 2	10 SC	c	-
境 Sakai	51.3	21.0	ENE 2	10 N	r	4	奉天 Yinkow	48.8	18.0	- 0	10 SC	c	35
宮津 Miyadu	52.1	20.3	- 0	10 SK	c	1	奉天 Mukden	49.3	17.6	NNE 3	9 S	c	5
津 Tsu	51.4	23.1	W 2	10 SK	c	-	長春 Changchun	48.8	19.2	- 0	4 SK	bc	40
岐阜 Gifu	51.8	22.0	WNW 2	10 SK	c	20	天津 Tientsin	49.9	19.3	S 3	2 C	b	1
岐阜 Gifu	52.2	21.5	NE 2	10 N	r	18	青島 Tsingtau	49.5	23.9	- 0	10 N	c	9
名古屋 Nagoya	51.7	22.5	- 1	10 SK	c	24	上海 Shanghai	51.7	22.5	- 1	10 SK	c	-
長津呂 Nagaturo	51.6	22.6	- 1	10 SC	c	15	大東島 Ōagarizima	56.9	26.0	- 0	10 CS	c	-
沼津 Numadu	51.3	23.3	- 0	10 S	c	30	サイパン Saipan	57.0	24.6	- 1	10 KN	c	30
横濱 Yokohama	52.3	21.5	NNE 4	10 S	c	38	ボネペ Ponape	57.0	24.6	- 1	10 KN	c	30
東京 Tōkyō	52.0	21.5	NE 4	10 N	r	31	船名 SHIP.	E. Lat.	N. Lat.	Air Pressure 700+	Wind (3) Dir. Force	Weather.	
熊谷 Kumagaya	52.1	22.6	- 0	10 SK	c	14	Tokusyū m.	129	35	50.3	E 3	r	
布良 Mera	51.5	22.7	W 2	10 S	c	29	Syuri m.	129	28	47.3	S 3	bc	
種子 Tyōsi	51.1	17.2	NNE 4	10 N	r	30	Utida Taipei m.	144	42	52.3	NNW 2	f	
八丈島 Hatidōyōzima	53.0	24.0	WNW 7	10 S	c	23	Amakusa m.	135	37	49.3	SE 2	c	
父島 Titizima	57.6	20.8	- 0	8 CS	c	-	Siragi m.	130	34	47.5	ESE 3	c	
筑波山 Tukubasan	53.2	16.6	NE 7	10 N	c	19	Somedono m.	131	31	50.8	SW 3	r	
高山 Takayama	52.9	19.0	- 0	10 N	c	6	Taikyūhōten m.	123	32	46.5	E 1	r	
飯田 Iida	52.2	20.8	- 0	10 SK	c	45	Harbin m.	127	34	49.3	E 2	r	
松本 Matumoto	53.2	19.2	- 0	10 SK	c	18	OSK Takao m.	128	33	52.1	SW 5	r	
長野 Nagano	52.4	19.5	- 0	10 SK	c	4	Wakanoura m.	156	57	61.0	S 2	c	
甲府 Kōfu	51.8	22.4	- 0	10 SK	c	20	Mikesan m.	120	21	55.4	SW 6	bc	
前橋 Maebasi	51.0	21.2	- 1	10 SK	c	17	観測所 STATIONS	Time	Air Pressure 700+	Wind (3) Dir. Force	Air Temp.	Weather.	
足尾 Asio	51.6	19.3	- 0	10 S	c	42	Hongkong	11	51.8	- 0	27	overcast	
宇都宮 Utunomiya	52.8	20.9	- 0	10 SK	c	35	Manila	7	53.6	SE 1	24	overcast	
福島 Fukushima	52.8	20.5	- 0	10 CS	c	5	Appari	7	52.7	S 2	26	fair	
彦根 Hikone	52.4	20.4	- 1	10 SK	c	10	Legaspi	7	53.0	WSW 1	25	overcast	
伊吹山 Ibukisan	53.6	14.7	NW 6	10 N	r	10	Iloilo	7	54.5	SW 2	24	overcast	
金井 Hukui	52.5	21.0	- 0	10 N	r	-	Surigao	7	53.3	WSW 4	27	overcast	
金澤 Kanazawa	52.5	20.8	- 0	10 S	c	1	Yap	7	56.0	NW 2	-	overcast	
輪島 Wazima	52.9	19.3	- 0	10 SK	c	-	Guam	7	55.4	SE 1	-	overcast	
伏木 Husiki	52.8	21.3	NE 2	10 SK	c	2	Basce	7	52.7	SE 2	-	overcast	
高田 Takata	52.8	20.9	- 1	10 SC	c	2	Wladivostock	7	54.0	SE 1	-	-	
新潟 Niigata	53.3	20.9	NE 3	10 KC	c	1	Nikolaievsk	7	57.8	- 0	-	-	
相川 Aikawa	53.3	19.4	- 1	10 CS	c	-	Harbin	7	51.6	W 1	-	-	

七月四日午後六時各地觀測表
OBSERVATIONS at 6p.m. (135° M.S.T.) July 4 1929

STATIONS							STATIONS						
Air Press.	Air Temp.	Wind	Clouds	Weather	Precip.		Air Press.	Air Temp.	Wind	Clouds	Weather	Precip.	
mm. 700+	°C	Dir. Vel. m/s	Amt. Form		mm. (2)		mm. 700+	°C	Dir. Vel. m/s	Amt. Form		mm. (2)	
パラオ Palau	55.0	27.5	SW 4	10 KN	r	-	仁川 Zinsen	50.5	23.1	WNW 3	10 KC	c	-
恒春 Kōsyun	53.0	30.6	- 1	7 SK	bc	-	江陵 Kōryō	50.1	21.8	SW 4	10 N	r	2
澎湖 Hōko	52.8	31.3	SSW 4	3 C	bc	1	元山 Gensan	49.9	22.3	NNE 5	10 SC	c	-
臺北 Taihoku	52.9	28.1	SSE 3	10 SK	c	-	城津 Zyōsin	51.5	17.6	SE 3	10 S	c	-
石垣 Isigakizima	53.4	30.8	SW 4	2 C	b	-	雄基 Yūki	51.2	16.5	S 4	10 SK	c	-
那覇 Naha	54.7	28.2	SSW 6	10 S	c	-	中江津 Tyūkōtin	47.9	22.7	NE 4	10 KN	t	-
名瀨 Naze	53.6	29.8	SSW 3	9 C	c	-	龍岩浦 Ryūganpo	50.0	24.4	SSW 4	10 C	c	-
鹿兒島 Kagosima	53.2	25.8	- 1	10 SK	c	-	大連 Dairen	49.8	23.2	- 1	10 KN	c	-
宮崎 Miyazaki	52.9	26.4	N 2	10 KC	c	-	奉天 Yinkow	48.9	25.0	SW 6	10 SK	c	-
熊本 Kumamoto	53.0	22.6	SW 3	10 N	r	1	奉天 Mukden	48.3	20.1	NW 6	10 SC	t	3
足摺 Asizuri	52.1	24.3	W 5	10 SK	c	-	長春 Changchun	46.7	24.9	- 1	10 SK	c	-
高知 Kōchi	52.0	25.3	- 1	10 SK	c	-	天津 Tientsin	47.8	21.7	- 1	10 N	r	35
室戸 Muroto	52.2	22.7	ENE 4	9 C	c	-	青島 Tsingtau	49.6	22.0	NE 3	10 SK	c	1
和歌山 Wakayama	51.1	26.1	- 1	10 KC	c	-	上海 Shanghai	48.7	27.0	SSW 3	10 N	c	3
潮郡 Siomisaki	51.3	23.8	W 4	9 CS	c	4	ラサライ Rasazima	56.1	-	SSW 3	10 C	c	-
大分 Ōita	52.8	25.4	- 0	10 N	c	-	大東島 Ōagarizima	56.1	-	SSW 3	10 C	c	-
松山 Matuyama	53.1	24.0	- 0	10 N	c	-	地名 STATIONS	Time	Air Pressure 700+	Wind (3) Dir. Force	Air Temp.	Weather.	
多度津 Tadotsu	51.9	24.0	WSW 2	10 N	c	-	Hankow	50.2	- 0	26	1	r	
廣島 Hiroshima	51.2	25.2	WSW 2	10 SK	c	-	芝罘 Chefoo	51.2	- 0	22	16	c	50.4 - 0 25 - c
富江 Tomie	52.4	21.9	E 2	10 N	r	4	船名 SHIP.	E. Lat.	N. Lat.	Air Pressure 700+	Wind (3) Dir. Force	Weather.	
長崎 Nagasaki	52.9	22.2	- 1	10 SK	c	-	Hakusika m.	139	35	50.6	SSW 6	c	
佐賀 Saga	52.3	23.2	- 1	10 N	r	1	Tanba m.	133	32	49.8	N 2	c	
福岡 Fukuoka	52.0	22.4	NE 2	10 SK	c	3	Kaisyō m.	136	33	51.1	W 5	c	
原田 Ituhara	52.3	20.3	- 0	10 SK	c	10	Mikesan m.	122	27	54.6	SSW 6	c	
布良 Mera	52.3	21.7	- 0	10 SK	c	-	Kisyun m.	138	39	51.1	W 2	c	
種子 Tyōsi	49.7	24.4	SW 16	10 N	c	40	Durban m.	123	35	50.6	SSW 3	c	
八丈島 Hatidōyōzima	50.2	25.0	SW 10	10 N	c	12	Oomi m.	140	33	54.6	SSW 6	c	
父島 Titizima	52.8	22.5	- 0	10 SK	c	-	Relyō m.	137	34	52.3	W 4	c	
筑波山 Tukubasan	52.4	22.5	E 2	10 SK	c	-	Tōkō m.	125	34	52.8	W 1	r	
高山 Takayama	51.2	25.2	WSW 2	10 N	c	-	Bihuku m.	156	53	57.9	SSW 1	r	
飯田 Iida	51.3	23.9	SSW 11	10 N	r	1	Tainan m.	129	28	56.1	SW 3	b	
松本 Matumoto	51.3	23.9	SSW 9	10 KN	c	12	Tyōzan m.	125	35	51.8	SSW 3	c	
長野 Nagano	50.9	23.5	SSW 4	10 N	r	3	Tyōzan m.	123	39	52.3	S 1	c	
甲府 Kōfu	51.9	22.8	SSW 11	10 N	r	1	Amakusa m.	134	39	50.3	S 2	c	
前橋 Maebasi	51.3	23.9	SSW 9	10 KN	c	12	Genkō m.	152	41	65.0	S 3	c	
足													

天氣圖
WEATHER CHART.
THE CENTRAL METEOROLOGICAL OBSERVATORY OF JAPAN. TOKYO.

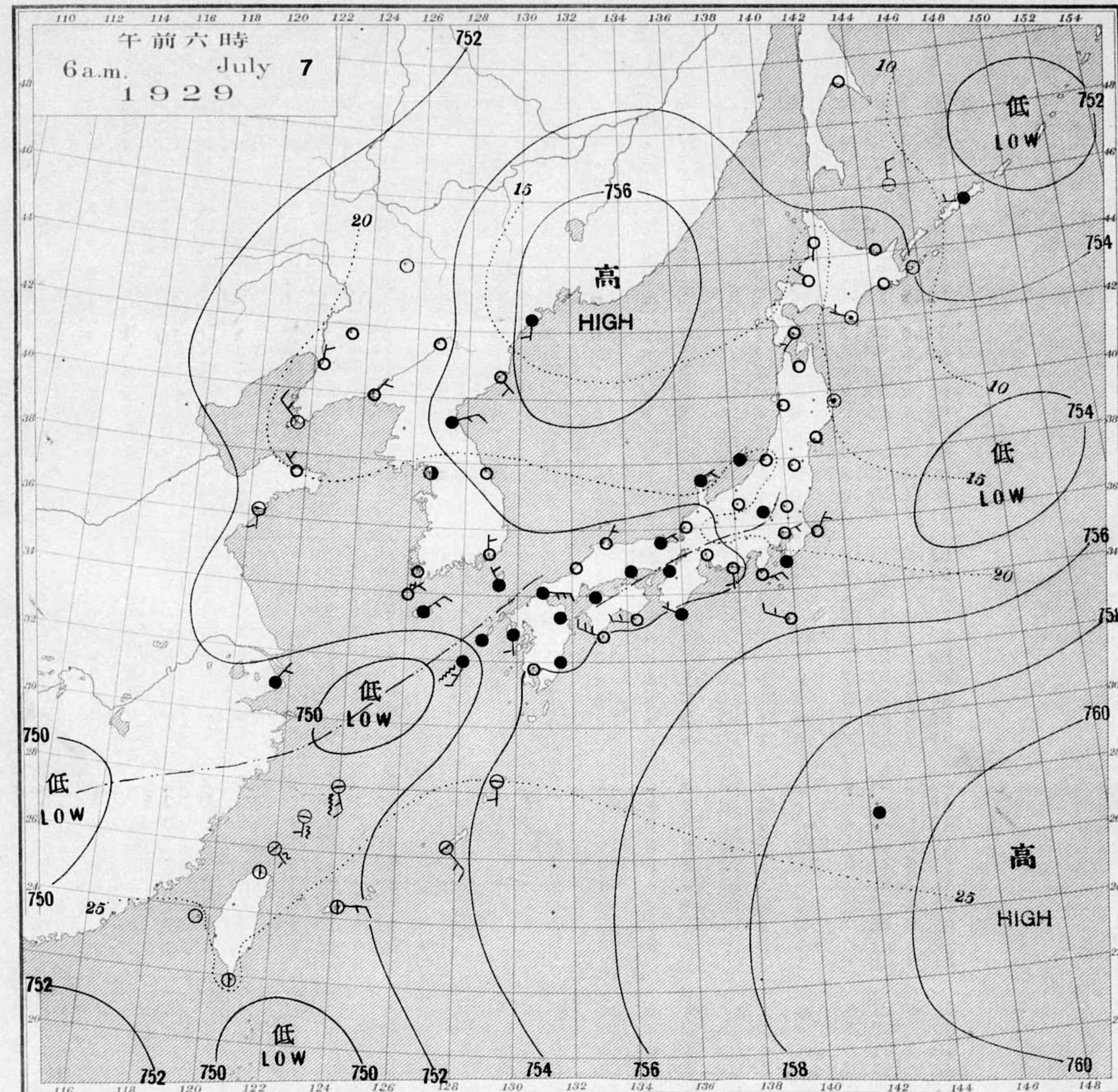


等壓線 Isobaric line	快晴 Clear	雪 Snow	軟風 Light Wind 2-4 m.p.s.	烈風 Strong Gale 15-20 m.p.s.	颶風 Hurricane 29-35 m.p.s.
等溫線 Isothermal line	晴 Fair	霧 Fog	和風 Moderate Wind 4-6	疾風 Strong Wind 6-10	20-25 "
不連續線 Line of Discontinuity	曇 Cloudy	雷雨 Thunder-storm	強風 Gale 10-15	25-29 "	40 <
	雨 Rain	濃煙霧 Thick haze			

波ノ模様 Sea Disturbance: 無記號海面平滑 No symbol means dead calm; 海面穏和 Smooth; 波ノ初起 Swell; 波ノ少 Slight; 波ノ可 Moderate; 波ノ稍高 Rough; 波ノ甚高 Very high; 暴風 Phenomenal; 方向ノ示シ Direction shows in which swell or roller comes.

昭和廿七年三月七日第三種郵便物認可
東京市神田區西小川町二丁目四番地
中央氣象臺
東京市神田區西小川町二丁目四番地 電話九段二八四四番
印刷販賣者清華堂 山田忠義 (定價郵稅共壹枚金五錢)

天氣圖
WEATHER CHART.
THE CENTRAL METEOROLOGICAL OBSERVATORY OF JAPAN. TOKYO.



天氣豫報

第一區 南乃至東風	天氣悪ナル	I S-E changeable
第二區 北乃至東風	曇少雨	II N-E cloudy with some rain
第三區 全	全	III N-E cloudy with some rain
第四區 全	全	IV N-E cloudy with some rain
第五區 全	全	V N-E cloudy with some rain
第六區 全	全	VI N-E cloudy with some rain
第七區 南乃至東風	全	VII S-E cloudy with some rain
第八區 北乃至東風	全	VIII N-E cloudy with some rain
第九區 全	全	IX N-E cloudy with some rain

東京豫報 TOKYO.
今晚モ明日モ北寄リ風景 小雨アリ

天氣概況
支那東海、支那南部及七千島、中程等ニ低氣壓ガアリ、
マスガ何レモ弱ク不活索ダス。日本、南東洋上ニアル高
氣壓ハ七六〇程ニ昂リ、日本海北部ニモ七五六程ノモ
ノガアリマス。是等ノ天ニ内地ノ天氣ハ一般ニ輕イ梅雨
調子ナリ。全國曇天ガ九州ガ東部、関東迄ハ雨ガ降リ
テ居リマス。九州方面ハ可ナリ、豪雨ガ一日中ニ長崎
ハニ〇四耗、熊本ガ一七六耗、降雨ガアラハ、温度
ハ一般ニ略シ平年並ニダス。

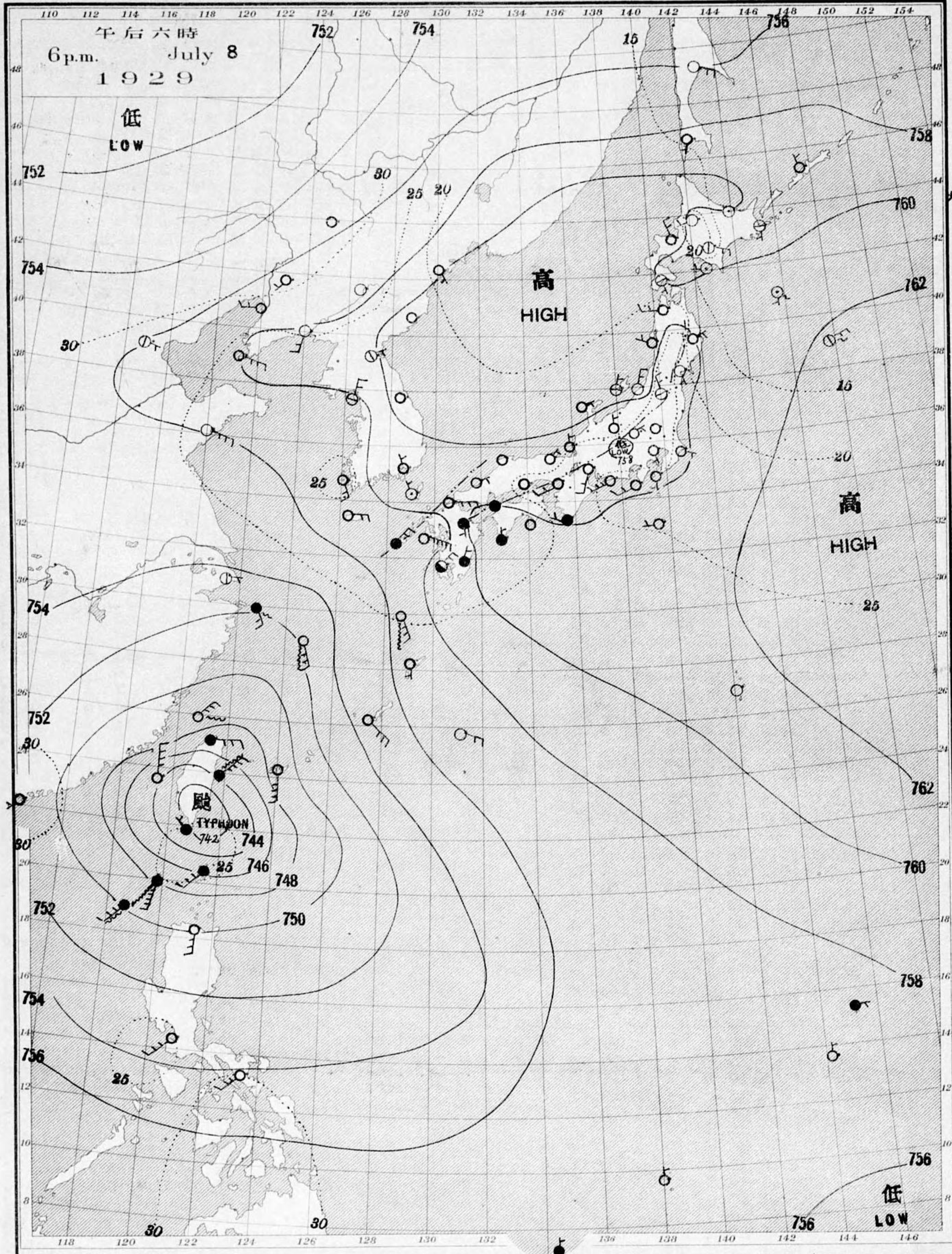
七月六日午前六時各地觀測表
OBSERVATIONS at 6 a.m. (135° M.S.T.) July 6 1929

測候所 STATIONS	氣壓 Air Press. mm. 700+	氣溫 Air Temp. °C	風向風速		雲量雲形		天氣	雨量 mm. (1)	測候所 STATIONS	氣壓 Air Press. mm. 700+	氣溫 Air Temp. °C	風向風速		雲量雲形		天氣	雨量 mm. (1)
			Dir.	Vel.	Amt.	Form.						Dir.	Vel.	Amt.	Form.		
パラオ Palau	54.0	25.8	-	10	SK	c	5	山形 Yamagata	50.2	18.9	-	10	SK	r	3		
恒春 Kōsyun	51.6	24.4	-	0	0	-	2	秋田 Akita	49.9	19.4	ESE	2	10	N	r	1	
臺南 Tainan	51.6	25.4	-	1	6	C bc	-	水戸 Mito	50.5	17.3	-	1	10	N	r	3	
澎湖 Hōko	51.5	26.9	-	1	7	SK bc	-	金山 Kanayama	51.7	17.1	-	0	10	N	r	1	
臺北 Taihoku	51.7	24.6	-	1	7	C bc	-	石巻 Isinomaki	51.6	17.9	-	1	10	N	r	2	
石垣 Isigakizima	52.7	27.2	SSW	6	3	SK bc	-	水澤 Midusawa	51.3	17.8	SE	2	10	N	r	1	
那覇 Naha	53.9	25.3	SSE	3	4	S bc	-	盛岡 Morioka	51.6	16.0	-	1	10	N	r	1	
名瀬 Naze	53.3	24.3	-	1	10	CS	c	宮古 Miyako	51.7	16.9	-	0	10	N	r	-	
鹿兒島 Kagosima	51.9	26.2	WSW	4	10	N	c	青森 Aomori	51.7	17.0	-	0	10	SC	c	-	
宮崎 Miyazaki	51.5	25.8	WSW	4	10	N	r	10	函館 Hakodate	52.3	15.3	W	0	10	N	f	-
熊本 Kumamoto	52.2	22.1	-	1	10	N	r	79	釧路 Kōtō	52.3	14.8	-	1	10	N	r	1
足摺 Asizuri	52.2	24.2	WNW	6	10	N	r	1	札幌 Sapporo	52.4	16.0	-	1	10	S	c	-
高知 Kōtō	51.6	23.0	-	1	10	N	r	20	羽幌 Haboro	52.1	14.5	WNW	2	10	N	o	1
室戸 Muroto	51.3	23.1	W	6	10	S	f	3	旭川 Asahigawa	52.2	13.1	-	0	10	S	f	-
徳島 Tokushima	51.6	22.5	-	1	10	SK	c	6	浦河 Urakawa	52.4	16.4	-	1	10	N	r	-
和歌山 Wakayama	50.9	24.0	-	1	10	SK	c	7	帯広 Obihiro	53.6	10.7	-	1	10	S	c	-
潮岬 Siomisaki	50.8	24.3	WNW	7	10	N	c	36	網走 Abasiri	52.7	14.1	NE	4	10	S	c	-
大分 Ōita	52.1	22.4	-	0	10	N	r	97	洞路 Kusiro	52.6	11.9	ESE	12	10	S	f	-
松山 Matuyama	51.8	22.5	-	0	10	N	c	58	根室 Nemuro	53.3	11.6	N	2	10	S	c	-
多度津 Tadotsu	51.0	23.3	SSW	2	10	N	c	23	大泊 Ootomari	54.8	10.4	-	1	10	SK	c	2
廣島 Hiroshima	51.5	21.6	-	0	10	SK	c	74	敦賀 Sikkā	54.8	11.0	-	1	10	S	r	-
岡山 Okayama	51.2	22.8	-	1	10	SK	c	63	釜山 Husan	51.2	20.6	-	1	10	SK	c	8
神戸 Kobe	50.9	23.1	W	4	10	SK	c	24	釜山 Saisyūtō	50.2	20.8	NE	3	10	SK	c	5
大阪 Ōsaka	50.5	23.3	WSW	4	10	SK	c	11	木浦 Moppo	50.8	20.6	-	1	10	S	c	-
京都 Kyōto	50.5	22.9	-	0	10	SK	c	55	仁川 Zinsen	51.3	20.1	SSW	2	10	S	c	-
八木 Yagi	51.1	23.5	W	2	10	SK	c	3	江陵 Kōryō	52.9	19.6	-	0	10	SK	c	4
富江 Tomie	51.2	22.3	-	1	10	N	r	76	元山 Gensan	52.6	18.7	NNE	3	10	N	r	6
長崎 Nagasaki	51.2	21.9	-	1	10	N	r	75	咸津 Zyōsin	53.3	17.4	-	1	10	S	c	1
佐賀 Saga	51.0	22.7	-	1	10	N	c	95	雄基 Yūki	54.6	14.7	-	1	10	N	r	3
福岡 Fukuoka	51.2	21.3	-	1	10	N	c	44	中江津 Tyūkōtin	51.0	16.9	SW	2	10	S	c	20
嚴原 Iihara	51.4	20.7	-	1	10	N	r	57	龍岩浦 Ryūganpo	50.9	19.2	E	2	1	KN	b	-
下関 Simonoseki	51.6	21.3	NW	2	10	N	r	41	大連 Dairen	49.9	20.8	SE	2	10	KN	t	1
濱田 Hamada	51.8	20.6	-	1	10	N	r	87	營口 Yinkow	49.9	21.1	-	1	7	SK	c	-
境 Sakai	51.1	21.3	-	0	10	N	c	35	奉天 Mukden	49.5	19.9	-	1	8	CK	bc	1
宮津 Miyadu	50.1	22.3	-	1	10	SK	c	45	長春 Changchun	50.6	16.8	-	1	10	SK	c	1
津 Tu	49.8	23.1	WSW	2	10	KC	c	2	天津 Tientsin	49.8	11.2	S	6	10	KN	f	-
岐阜 Gifu	49.6	21.8	S	2	10	SK	c	34	青島 Tsingtau	49.1	23.3	-	0	10	N	c	67
名古屋 Nagoya	50.1	22.4	-	1	10	S	f	25	上海 Shanghai	49.1	23.3	-	0	10	N	c	67
濱松 Hamamatu	49.9	23.7	WSW	2	10	S	r	1	大東島 Ooagarizima								
長津呂 Nagaturo	54.4	12.3	-	1	9	S	c	50	サイパン Saipan	56.5	25.4	-	1	6	K	bc	-
沼津 Numadu	49.5	23.7	SSW	4	10	N	r	13	ポナペ Ponape								
横浜 Yokohama	49.6	24.2	SSW	3	10	SK	c	2									
東京 Tōkyō	49.7	20.0	WNW	3	10	N	r	2									
熊谷 Kumagaya	50.2	19.2	-	0	10	N	r	4									
布良 Mera	50.4	23.1	SSW	9	10	N	c	3									
伊吹 Ibukisan	49.8	22.5	SSW	9	10	S	c	3									
八丈 Hatidyōzima	52.9	24.0	WNW	5	10	S	c	-									
父島 Titizima	56.8	24.2	-	1	9	C	-	-									
筑波 Tūsubasan	50.0	18.7	S	2	10	N	r	4									
高山 Takayama	49.5	19.6	-	0	10	N	r	23									
飯田 Iida	50.4	22.0	W	4	10	KN	r	18									
松本 Matumoto	49.2	19.3	NW	2	10	N	r	23									
長野 Nagano	48.6	20.3	-	0	10	N	c	8									
甲府 Kōfu	49.5	21.8	-	1	9	SK	c	-									
前橋 Maebasi	50.1	19.4	-	1	10	N	r	7									
足尾 Asio	50.0	18.3	-	1	10	S	f	8									
宇都宮 Utsunomiya	50.5	18.5	-	0	10	N	r	2									
福島 Fukushima	51.0	17.4	ESE	3	10	N	r	3									
産根 Hikone	50.3	22.0	-	1	10	N	r	51									
伊吹 Ibukisan	50.4	16.0	NNW	13	10	N	r	86									
福井 Fukui	50.5	21.8	-	1	10	N	r	26									
金澤 Kanazawa	49.6	21.7	SW	6	10	N	r	64									
輪島 Wazima	50.3	19.2	NE	4	10	N	r	22									
伏木 Husiki	50.7	20.8	N	2	10	N	r	33									
高田 Takata	49.4	21.2	-	0	10	N	r	9									
新潟 Niigata	49.3	21.1	NNE	3	10	N	r	2									
相川 Aikawa	49.5	19.8	-	0	10	N	r	6									

七月五日午后六時各地觀測表
OBSERVATIONS at 6 p.m. (135° M.S.T.) July 5 1929

測候所 STATIONS	氣壓 Air Press. mm. 700+	氣溫 Air Temp. °C	風向風速		雲量雲形		天氣	雨量 mm. (2)	測候所 STATIONS	氣壓 Air Press. mm. 700+	氣溫 Air Temp. °C	風向風速		雲量雲形		天氣	雨量 mm. (2)
			Dir.	Vel.	Amt.	Form.						Dir.	Vel.	Amt.	Form.		
パラオ Palau	56.5	24.7	SSW	6	10	KN	r	66	仁川 Zinsen	48.6	23.6	NW	5	6	KC	bc	-
恒春 Kōsyun	51.8	31.6	SW	2	0	SK	b	-	江陵 Kōryō	50.3	20.8	N	3	10	N	r	-
澎湖 Hōko	51.5	30.7	SSW	4	7	CS	bc	-	元山 Gensan	50.5	18.8	NE	3	10	N	r	2
臺北 Taihoku	51.6	28.4	E	2	10	SK	c	-	咸津 Zyōsin	51.4	18.4	-	1	10	SK	c	-
石垣 Isigakizima	52.9	30.5	SW	4	2	CS	b	-	雄基 Yūki	52.1	17.6	-	0	10	SC	c	-
那覇 Naha	53.9	27.9	SSW	6	3	CS	bc	-	中江津 Tyūkōtin	48.9	18.2	W	3	10	N	r	14
名瀬 Naze	51.2	28.3	WSW	5	10	N	c	-	龍岩浦 Ryūganpo	48.3	27.0	SSW	3	6	C	bc	-
鹿兒島 Kagosima	50.2	28.2	W	7	10	N	c	-	大連 Dairen	48.2	25.1	S	6	1	CS	b	-
宮崎 Miyazaki	51.6	23.3	SW	4	10	N	r	-	營口 Yinkow	47.7	26.3	SW	5	2	KC	b	-
熊本 Kumamoto	50.2	25.2	W	3	10	SK	c	-	奉天 Mukden	47.0	28.6	SSE	2	3	SK	bc	-
高知 Kōtō	51.1	23.8	-	0	10	N	r	11	長春 Changchun	47.8	21.6	SSW	2	10	S	c	1
室戸 Muroto	50.4	23.7	W	9	10	S	r	2	天津 Tientsin	48.5	23.5	S	7	3	C	bc	-
和歌山 Wakayama	49.8	25.1	SSW	8	10	N	r	2	青島 Tsingtau	48.7	24.1	ENE	3	10	N	r	7
潮岬 Siomisaki	50.9	24.7	WSW	8	10	N	r	17	上海 Shanghai	54.9	-	SSW	3	3	SK	bc	-
大分 Ōita	50.3	23.6	WNW	3	10	N	r	95	ラサツ Basazima								
松山 Matuyama	49.8	24.2	SE	2	10	N	r	32	大東島 Ooagarizima								
徳島 Tokushima	49.0	23.8	-	1	10	N	r	9									
和歌山 Wakayama	49.4	23.1	-	1	10	N	r	33									
廣島 Hiroshima	49.1	23.0	-	0	10	N	r	29									
大阪 Ōsaka	49.7	23.9	-	1	10	N	r	3									
富江 Tomie	49.9	22.7	WSW	6	10	N	r	46									
長崎 Nagasaki	50.3	21.7	SW	5	10	OK?	r	31									
福岡 Fukuoka	49.3	23.7	WSW	4	10	N	r	24									
熊本 Kumamoto	49.2	21.9	-	0	10	N	r	4									
下関 Simonoseki	49.2	22.6	WNW	3	10	N	r	9									
濱田 Hamada	48.8	21.7	SW	7	10	N	r	16									
境 Sakai	47.7	22.9	-	0	10	N	r	2									
宮津 Miyadu	49.6	23.4	-	1	10	N	r	9									
名古屋 Nagoya	51.1	20.8	NNE</														

天氣圖
WEATHER CHART.
THE CENTRAL METEOROLOGICAL OBSERVATORY OF JAPAN, TOKYO.



等壓線 Isobaric line	○ 快晴 Clear	⊗ 雪 Snow	↘ 軟風 Light Wind 2-4	↘ 烈風 Strong Gale 15-29 m.p.s.	↘ 颶風 Hurricane 29-35 m.p.s.
等溫線 Isothermal line	⊙ 晴 Fair	⊙ 霧 Fog	↘ 和風 Moderate Wind 4-6	↘ 疾風 Strong Wind 6-10	↘ 強風 Gale 10-15
不連續線 Line of discontinuity	⊙ 曇 Cloudy	⊙ 雷雨 Thunder-storm	↘ 疾風 Strong Wind 6-10	↘ 強風 Gale 10-15	↘ 強風 Gale 10-15
	● 雨 Rain	⊙ 濃煙霧 Thick haze	↘ 強風 Gale 10-15	↘ 強風 Gale 10-15	↘ 強風 Gale 10-15

波模様 Sea Disturbance: 無記號海面平滑 No symbol means dead calm; 海面穏やか Smooth; 波の方向 Swell: 波少シテ Slight swell 波可ナリテ Moderate; 浪模様 High Rough; 浪甚高シ Very high; 怒濤 Phenomenal; 方向ハウネリ又 浪ノ来方 Direction shows in which swell or roller comes.

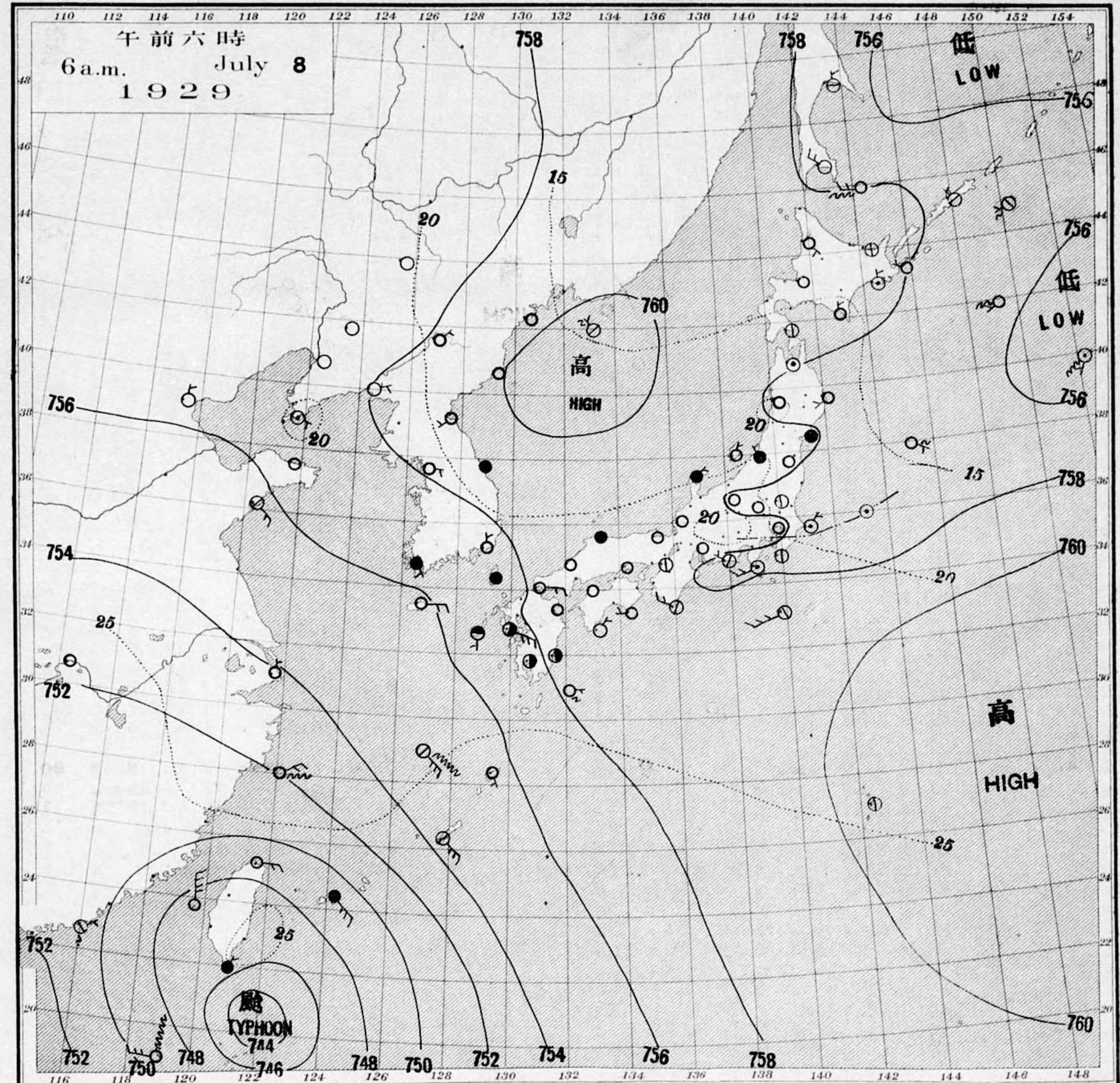
明治廿七年三月七日第三種郵便物認可
昭和四年七月九日發行

發行人 發行所
東京市麹町區竹下町風番地

中央氣象臺

東京市神田區西小川町二丁目四番地 電話九段一八四四番
印刷販賣者 清華堂 山田忠義 (定價郵稅共壹圓五錢)

天氣圖
WEATHER CHART.
THE CENTRAL METEOROLOGICAL OBSERVATORY OF JAPAN, TOKYO.



天氣豫報		WEATHER FORECASTS	
第一區 南至東風 雨	少雨	I S-E rainy	
第二區 北至東風 雲	全	II N-E cloudy with some rain	
第三區 全	全	III N-E cloudy with some rain	
第四區 全	全	IV N-E cloudy with some rain	
第五區 全	全	V N-E cloudy with some rain	
第六區 全	全	VI N-E cloudy with some rain	
第七區 全	全	VII S-E cloudy	
第八區 南至東風 雲	全	VIII N-E cloudy	
第九區 北至東風 全	全	IX N-E cloudy	

天氣概況
高氣壓ハ日本、南東洋上ト日本海北部トヲ掩ヒ、其間ニ
横マレテ日本内地ハ一般ニ曇天トナリ九州ハ所々雷雨、山
陰、北陸ニ奧羽地方デハ所々雨ガ降リ居リマス。東海道
ハ所々依リ晴レテ居リマス。臺灣、南東海上、颶風ハ極メ
ユックリデスカ北々西ニ進ンテ居ル模様デ台湾、琉球
ニハ雨ガ始マリマシ。温度ハ一般ニ略、平年並ニス。

東京豫報 TOKYO.
今晚ハ風弱ク曇
明日ハ北風天氣幾分良クナルモ尚馬場雨氣味アリ。

暴風警報
第一區風雨強カルベシ七日午後八時三十分警成ス。

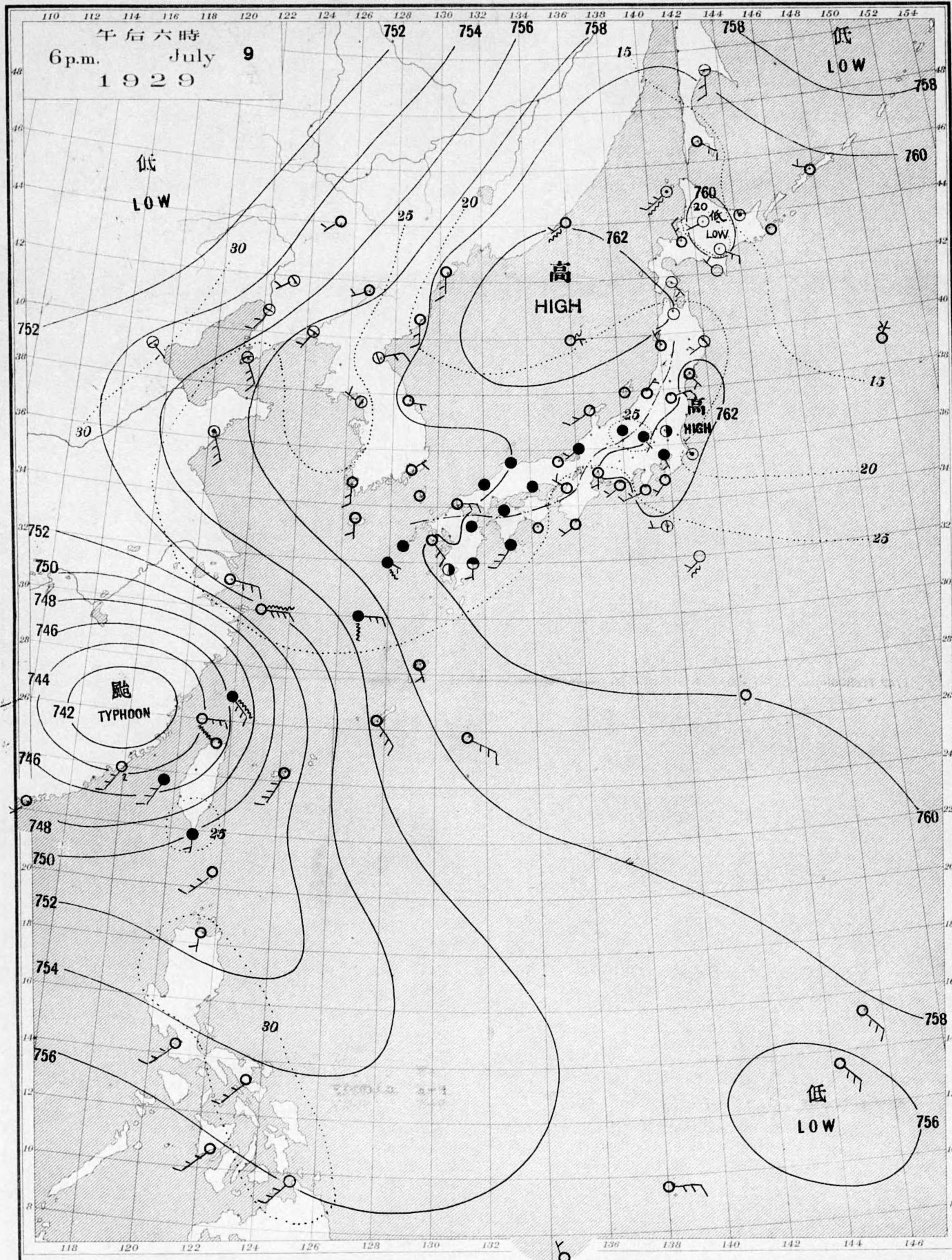
七月七日 午前六時各地觀測表
OBSERVATIONS at 6a.m. (135° M.S.T.) July 7 1929

測候所 STATIONS	氣壓 Air Press. mm. 700+	氣溫 Air Temp. °C	風向風速 Wind		雲量 Clouds Amt. Form	天候 Weather	雨量 Precip. mm. (1)	測候所 STATIONS	氣壓 Air Press. mm. 700+	氣溫 Air Temp. °C	風向風速 Wind		雲量 Clouds Amt. Form	天候 Weather	雨量 Precip. mm. (1)
			Dir.	Vel. m/s							Dir.	Vel. m/s			
パラオ Palau	56.9	26.0	-	1 10	KC	c	3	山形 Yamagata	54.7	19.5	-	1 10	S	c	-
恒春 Kōsūn	50.2	24.7	-	1 6	SK	bc	11	秋田 Akita	54.5	19.7	-	1 10	SK	c	1
臺東 Taitō	51.3	26.0	NW	2 8	CS	c	-	水戸 Mito	55.1	18.0	-	1 10	S	c	2
臺南 Tainan	50.8	25.0	-	1 10	CS	c	-	金山 Kanayama	55.1	18.3	-	0 10	SK	c	1
澎湖 Hōko	50.2	25.6	-	0 2	C	b	-	石巻 Isinomaki	55.1	18.7	-	1 10	SC	c	7
臺北 Taihoku	51.0	24.4	-	0 6	C	b	1	水澤 Midusawa	54.9	18.4	-	1 10	S	c	2
石垣 Isigakizima	51.7	26.6	E	4 6	SK	bc	-	盛岡 Morioka	55.0	13.8	-	0 10	S	c	1
那覇 Naha	53.6	26.1	SE	5 7	SK	bc	1	宮古 Miyako	54.9	16.2	-	1 10	S	c	1
名瀨 Naze	54.4	25.6	S	2 4	C	bc	-	青森 Aomori	54.6	15.4	SSW	2 10	S	c	1
鹿兒島 Kagosima	54.0	23.1	-	1 10	N	c	29	函館 Hakodate							
宮崎 Miyazaki	53.6	23.0	-	1 10	N	r	56	釧路 Kuroi	55.4	14.9	-	1 10	N	f	-
熊本 Kumamoto	53.4	22.1	-	1 10	N	r	176	札幌 Sapporo	54.9	15.2	NW	3 10	S	c	1
足利 Asizuri	54.0	23.9	WNW	6 10	N	r	21	科根 Haboro	54.3	16.4	S	2 10	S	c	-
高知 Kōti	53.8	21.9	-	1 10	N	r	4	和歌山 Wakayama	54.4	13.7	-	0 10	N	r	-
室戸 Muroto	53.8	22.4	W	5 10	N	r	1	旭川 Asahigawa	55.0	13.0	WNW	3 10	S	f	-
徳島 Tokushima	53.6	23.2	-	0 10	N	r	1	浦河 Urakawa	54.7	14.8	-	1 10	SK	c	1
和歌山 Wakayama	53.2	24.0	-	1 10	SK	c	1	帯廣 Obihiro	55.3	10.6	-	0 10	S	c	-
潮郡 Simonsaki	54.1	23.4	WNW	3 10	N	r	7	網走 Abasiri	54.8	12.5	-	1 10	S	c	-
大分 Ōita	53.6	20.6	-	0 10	N	r	50	釧路 Kuroi	54.0	11.3	-	1 10	SK	b	-
松山 Matuyama	53.8	21.0	-	0 10	N	r	12	根室 Nemuro	53.1	8.7	W	3 10	C	r	2
多度津 Tadotsu	53.3	22.1	-	1 10	N	r	4	大泊 Ootomari	54.7	12.0	SW	3 10	SK	c	-
廣島 Hiroshima	53.9	20.7	-	0 10	N	r	9	釜石 Sikka	53.8	12.6	-	1 10	S	c	-
岡山 Okayama	53.1	22.3	-	0 10	N	r	5	釜山 Husan	53.4	20.4	N	2 10	S	c	-
神戸 Kōbe	53.4	22.7	E	2 10	N	r	3	濟州島 Saisyūtō	52.6	20.7	NE	5 10	N	r	4
大阪 Ōsaka	53.3	23.0	-	0 10	N	r	6	木浦 Moppe	53.0	21.4	-	1 10	S	e	-
京都 Kyōto	53.5	21.9	-	0 10	N	r	-	仁川 Zinsen	53.4	21.0	-	1 10	SK	t	2
大津 Ōtsu	53.4	23.6	-	0 10	N	r	3	江陵 Kōryō	54.6	20.1	-	0 10	SK	c	-
富山 Tomie	52.2	23.0	-	1 10	N	r	135	元山 Gensan	54.7	19.5	ENE	5 10	N	r	12
富山 Tomie	53.4	22.0	S	2 10	N	r	204	咸津 Zyōsin	55.9	16.4	SE	2 10	S	c	2
佐賀 Nagasaki	52.4	22.4	S	4 10	N	c	59	雄基 Yūki	56.3	14.3	S	2 10	N	r	29
福岡 Fukuoka	52.2	22.5	-	1 10	N	r	21	中江鎮 Tyūkōtin	52.6	18.8	-	0 10	KC	c	-
嚴原 Ituhara	53.0	20.8	NNW	3 10	N	r	21	龍岩浦 Ryūganpo	53.0	19.6	NNE	2 10	SK	c	17
下関 Simonoseki	53.2	20.5	E	6 10	N	r	21	大連 Dairen	52.2	19.5	NW	4 10	S	b	5
濱田 Hamada	53.2	20.7	-	1 10	SK	c	-	營口 Yinkow	53.1	19.4	N	2 10	C	c	28
境 Sakai	53.0	21.4	NNE	2 10	SK	c	-	奉天 Mukden	52.5	19.6	-	0 8	C	c	-
宮津 Miyadu	53.7	20.3	ENE	2 10	N	r	3	長春 Changchun	52.8	18.0	-	0 2	CK	b	7
津 Tsu	53.5	23.0	-	0 10	N	r	2	天津 Tientsin	52.9	21.4	-	0 0	-	b	-
岐阜 Gifu	53.7	22.9	-	0 10	N	r	-	青島 Tsingtau	52.3	21.2	S	2 3	K	bc	8
名古屋 Nagoya	53.5	22.6	-	1 10	SK	c	2	上海 Shanghai	51.8	23.0	NNE	3 10	N	r	12
瀬松 Hamamatu	53.9	23.9	S	2 9	SK	c	3	ラサライ Rasazima							
長津呂 Nagaturo	54.6	20.8	ENE	4 10	S	c	-	大東島 Ooagarizima	54.8	-	SE	5 9	C	c	0-10
沼津 Numadu	54.1	24.0	-	1 10	SK	c	-	ワカサ Saipan	57.5	26.9	-	1 1	C	b	-
横濱 Yokohama	55.1	18.7	N	3 10	S	c	-	ボナペ Ponape	56.9	26.2	-	0 3	K	bc	4
東京 Tōkyō	55.1	18.4	ENE	2 10	N	c	-								
豊谷 Kumagaya	55.5	18.4	-	1 10	N	r	-								
布良 Mera	54.6	21.3	-	1 10	N	r	-								
鈍子 Tyōsi	54.5	15.5	NNE	3 10	S	c	-								
八丈島 Hatidōyōzima	55.9	24.2	WNW	5 10	S	c	-								
父島 Titizima	59.4	24.0	-	0 10	N	r	29								
筑波山 Tukubasan	55.4	17.6	ESE	6 10	S	f	3								
高山 Takayama	54.5	19.2	-	1 10	KC	c	-								
飯田 Iida	55.0	21.0	E	2 10	SK	c	-								
松本 Matumoto	54.5	19.9	-	0 10	SK	c	3								
長野 Nagano	54.1	20.1	-	0 10	N	c	-								
甲府 Kōfu	53.9	23.4	-	1 10	SK	c	3								
前橋 Maebasi	54.9	18.6	-	1 10	N	r	1								
足尾 Asio	53.5	19.4	-	0 10	S	f	1								
宇都宮 Utsunomiya	54.9	18.9	-	0 10	N	c	-								
福島 Fukuima	55.1	19.2	-	0 10	N	c	2								
彦根 Hikone	53.5	21.0	-	1 10	SK	r	4								
伊吹山 Ibukisan	54.6	15.9	SSE	6 10	S	f	1								
福井 Fukui	53.5	20.8	-	2 10	SK	c	2								
金澤 Kanazawa	53.9	20.4	-	1 10	S	c	2								
輪島 Wazima	54.7	19.6	NE	3 10	N	r	12								
伏木 Husiki	54.4	21.0	NE	2 10	N	r	5								
高田 Takata	54.8	20.8	-	0 10	SC	c	5								
新潟 Niigata	54.7	20.8	-	1 10	N	c	3								
相川 Aikawa	54.7	20.0	-	0 10	N	r	10								

七月六日 午後六時各地觀測表
OBSERVATIONS at 6p.m. (135° M.S.T.) July 6 1929

測候所 STATIONS	氣壓 Air Press. mm. 700+	氣溫 Air Temp. °C	風向風速 Wind		雲量 Clouds Amt. Form	天候 Weather	雨量 Precip. mm. (2)	測候所 STATIONS	氣壓 Air Press. mm. 700+	氣溫 Air Temp. °C	風向風速 Wind		雲量 Clouds Amt. Form	天候 Weather	雨量 Precip. mm. (2)
			Dir.	Vel. m/s							Dir.	Vel. m/s			
パラオ Palau	56.0	27.7	-	1 10	SK	c	1	仁川 Zinsen	50.2	27.8	WNW	3 10	K	bc	-
恒春 Kōsūn	51.1	31.4	S	2 2	K	b	1	江陵 Kōryō	52.6	22.7	-	1 10	SK	c	-
澎湖 Hōko	50.9	30.0	WSW	3 2	CS	b	-	元山 Gensan	52.6	20.2	ENE	3 10	N	c	-
臺北 Taihoku	51.0	27.7	-	1 9	SK	t	1	咸津 Zyōsin	54.2	17.4	-	1 10	S	r	-
石垣 Isigakizima	52.4	30.0	S	3 4	C	bc	-	雄基 Yūki	54.4	15.2	S	3 10	N	r	-
那覇 Naha	53.6	28.1	SSE	5 10	CS	c	-	中江鎮 Tyūkōtin	48.2	25.1	WSW	10 10	SK	t	-
名瀨 Naze	54.5	29.3	SSE	3 3	K	bc	-	龍岩浦 Ryūganpo	50.5	24.2	SW	2 10	SK	c	-
鹿兒島 Kagosima	52.4	27.9	SW	2 10	N	c	-	大連 Dairen	50.1	19.8	E	2 10	S	c	5
宮崎 Miyazaki	52.8	21.9	-	0 10	N	r	29	營口 Yinkow	50.5	21.7	-	1 10	N	c	28
熊本 Kumamoto	52.5	20.9	-	1 10	N	r	63	奉天 Mukden	49.8	25.3	-	1 10	SC	c	-
足柄 Asizuri	52.5	22.7	NW	6 10	N	r	11	長春 Changchun	49.3	26.3	-	1 10	SK	c	-
高知 Kōti	52.0	24.5	-	1 10	N	r	-	天津 Tientsin	48.7	31.8	-	1 6	SK	bc	-
室戸 Muroto	52.1	22.9	W	6 10	N	r	-	青島 Tsingtau	49.7	23.8	S	6 4	K	bc	-
和歌山 Wakayama	51.3	27.0	-	1 10	N	r	-	上海 Shanghai	50.2	24.3	NNE	2 10	N	c	5
潮郡 Simonsaki	51.9	25.0	W	4 10	SC	c	-	ラサライ Rasazima							
大分 Ōita	52.1	21.1	SW	16 10	N	r	33	大東島 Ooagarizima	53.9	-	SE	5 10	C	c	-
松山 Matuyama	51.6	23.5	WNW	5 10	N	r	1								
多度津 Tadotsu	51.4	24.3	SW	2 10	N	r	-								
廣島 Hiroshima	51.6	23.4	-	1 10	SK	c	-								
岡山 Okayama	51.2	25.0	SW	2 10	N	r	-								
大阪 Ōsaka	51.3	26.2	SW	3 10	SK	c	-								
富江 Tomie	51.5	21.9	SE	4 10	N	r	19								
長崎 Nagasaki	51.4	20.6	ESE	17 10	N	r	64								
福岡 Fukuoka	51.0	22.7	SE	5 10	N	r	7								
嚴原 Ituhara	51.7	21.0	NNW	2 10	N	r	4								
下関 Simonoseki	51.3	22.3	E	2 10	SK	c	4								
濱田 Hamada	51.4	21.7	ENE	3 10	N	c	-								
境 Sakai	52.0	22.0	NE	2 10	SK	c	-								
宮津 Miyadu	52.4	22.0	SE	3 10	SK	c	-								
名古屋 Nagoya	50.9	27.0	NNW	2 10	SK	c	-								
瀬松 Hamamatu	50.6	24.9	WSW	4 9	SK	c	-								
長津呂 Nagaturo	50.3	23.5	SW	11 9	CK	c	-								
横濱 Yokohama	51.3	20.6	NNE	6 10	S	c	-								
東京 Tō															

天氣圖
WEATHER CHART.
THE CENTRAL METEOROLOGICAL OBSERVATORY OF JAPAN. TOKYO.



等壓線 Isobaric line	○ 快晴 Clear	⊙ 雪 Snow	↘ 軟風 Light Wind 2-4 m.p.s.	↘ 烈風 Strong Gale 29-35 m.p.s.
等溫線 Isothermal line	⊙ 晴 Fair	⊙ 霧 Fog	↘ 和風 Moderate Wind 4-6 m.p.s.	↘ 疾風 Strong Wind 15-20 m.p.s.
不連續線 Line of discontinuity	⊙ 雲 Cloudy	⊙ 雷雨 Thunder-storm	↘ 疾風 Strong Wind 6-10 m.p.s.	↘ 強風 Gale 20-25 m.p.s.
	● 雨 Rain	⊙ 濃煙霧 Thick haze	↘ 強風 Gale 10-15 m.p.s.	↘ 強風 Gale 25-29 m.p.s.

波模様 Sea Disturbance: 無記号 海面平滑 No symbol means dead calm; 海面穏やか Smooth; 波小 Small swell; 波中 Moderate; 波高 High; 浪高 Very high; 怒濤 Phenomenal; 方向ハウネリノ波ノ方向 Direction shows in which swell or roller comes.

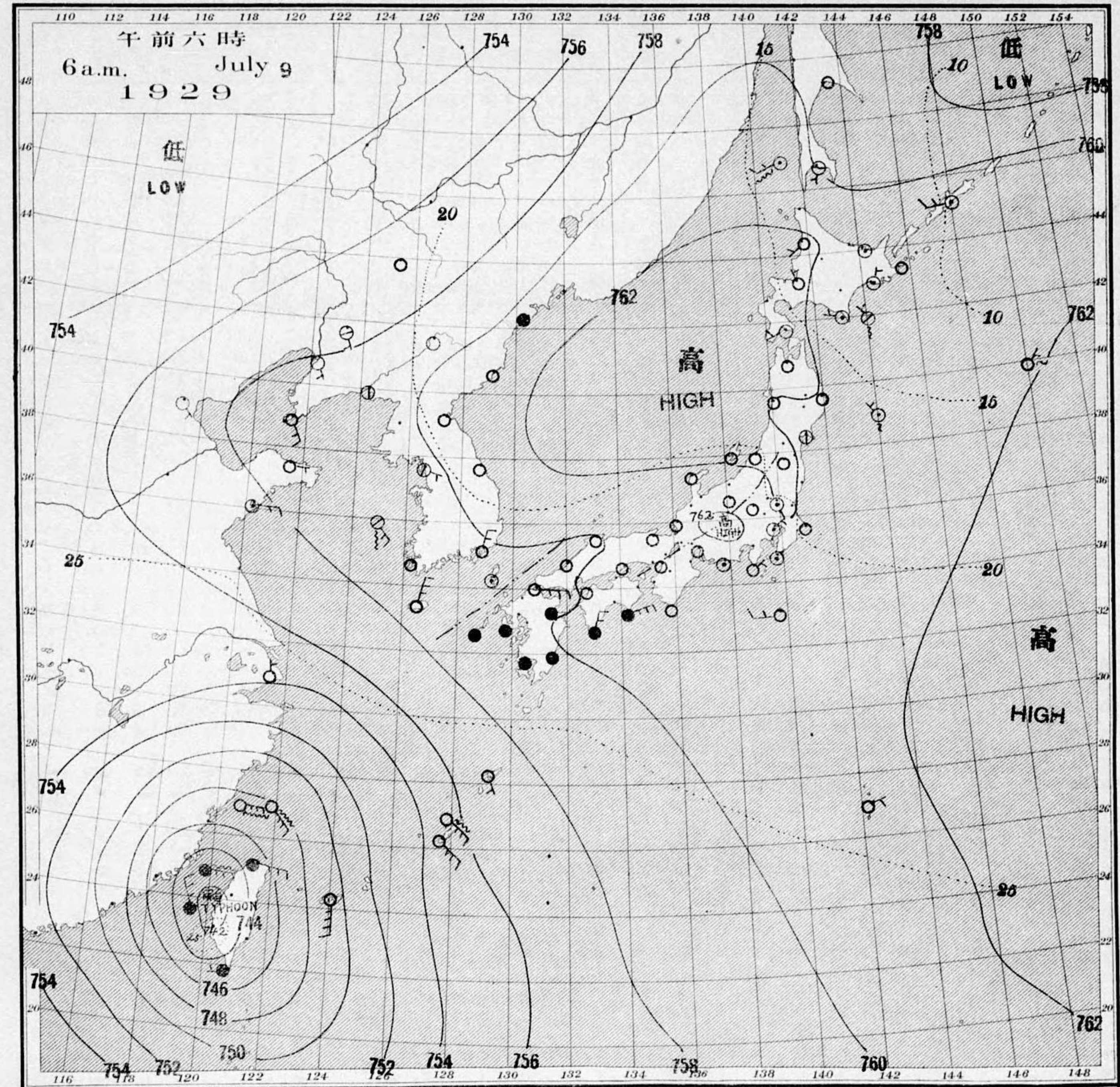
明治廿七年三月七日第三種郵便物認可
昭和四年七月十日發行

發行人 發行所
東京市麹町區竹平町貳番地

中央氣象臺

東京市神田區西小川町一丁目四番地 電話九段一三八四番
印刷販賣者清華堂 山田忠義 定價郵稅共壹枚金五錢

天氣圖
WEATHER CHART.
THE CENTRAL METEOROLOGICAL OBSERVATORY OF JAPAN. TOKYO.



天氣豫報		WEATHER FORECASTS	
第一區 南乃至東ノ風 雲少雨	第二區 北乃至東ノ風 雨	第三區 全 雲少雨	第四區 全 全
第五區 全 全	第六區 全 全	第七區 全 全	第八區 全 全
第九區 北乃至西ノ風 全			

天氣概況
日本ハ概シ高氣圧ノ範圍内トナツテ居リマスガ不連続線ガ對馬海峽及ヒ九州中部等ニアツテ中部地方ヨリ日本西部ハ所々雨トナリ九州方面ハ相變ラズ降続行居リマス。其ノ他ノ地方モ一帯ニ曇天ガ東海道關東及ヒ北海道等ノ太平洋沿岸ニハ所々濃霧ガカケテ居リマス。台灣西部ノ颱風ハ相變ラズシラカシ北西ニ進ム全島ヲ一帯ニ雨トナツテ居リマス。湿度ハ各地共別々平均並ニマス。

東京豫報 TOKYO.
今晚モ明日モ北東ノ風量リ勝テ小兩度様ナリ。

天氣圖第一九〇號

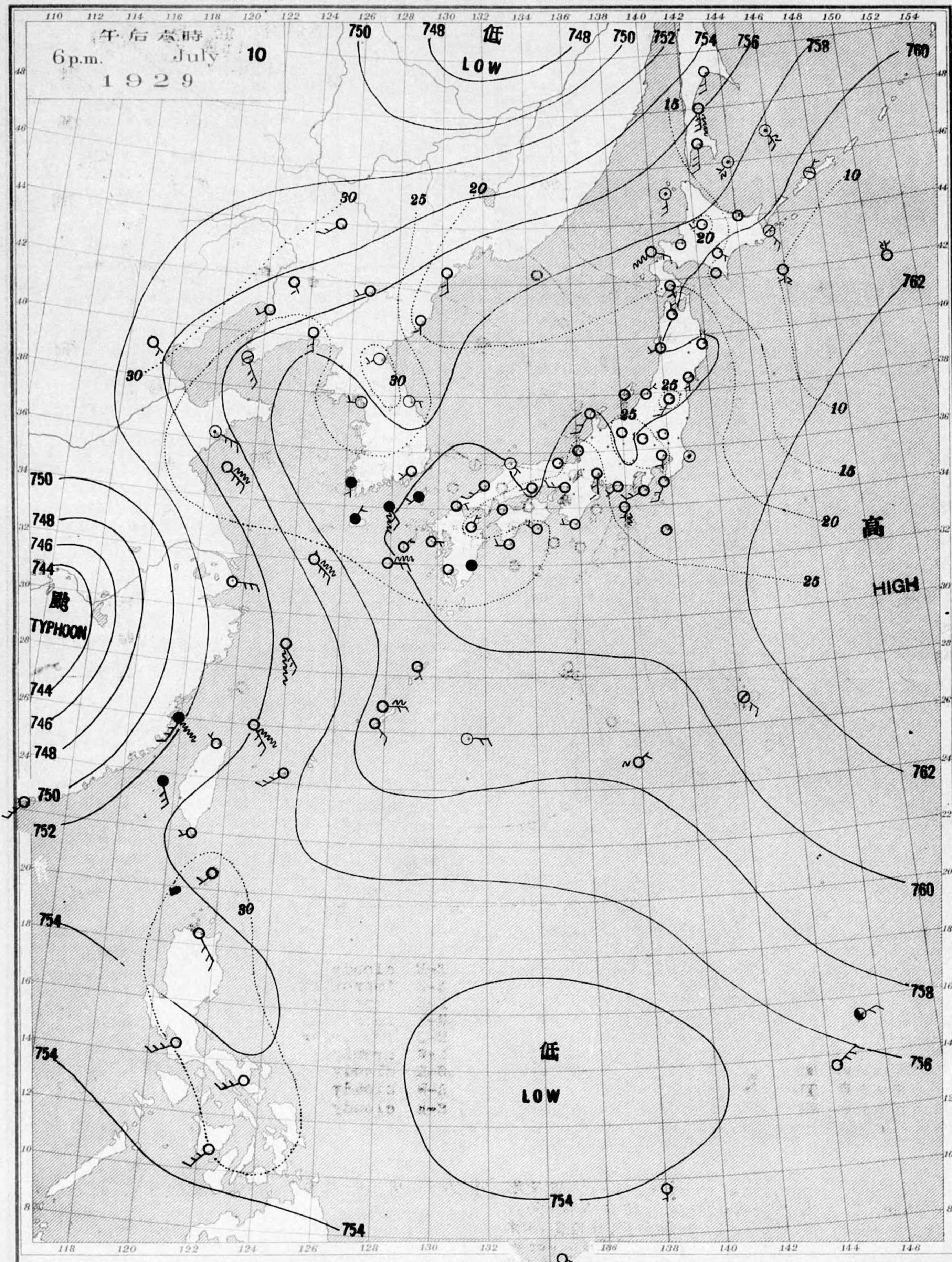
七月八日午前六時各地觀測表
OBSERVATIONS at 6 a.m. (135° M.S.T.) July 8, 1929

測候所 STATIONS	氣壓 Air Press. mm. 760+	氣温 Air Temp. °C	風向		風速		雲量	雲形	天氣	雨量 Precip. mm. (1)	測候所 STATIONS	氣壓 Air Press. mm. 760+	氣温 Air Temp. °C	風向		風速		雲量	雲形	天氣	雨量 Precip. mm. (1)		
			Dir.	Vel.	Dir.	Vel.								Dir.	Vel.								
パラオ Palau	57.5	26.2	NW	2	10	SK	c	-	-	山形 Yamagata	58.2	19.9	-	0	10	N	r	4	-	-	-	-	
恒春 Kōsyun	46.9	25.0	NNE	2	10	N	r	14	-	秋田 Akita	57.6	20.0	-	1	10	SK	c	-	-	-	-	-	
臺南 Tainan	47.7	24.4	-	1	10	N	r	10	-	水戸 Mito	57.6	19.0	-	0	10	SC	c	-	-	-	-	-	
澎湖 Hōko	46.6	26.5	-	1	10	SK	c	-	-	金山 Kanayama	58.1	19.4	-	0	10	N	r	1	-	-	-	-	
臺北 Taihoku	46.5	27.5	N	10	10	SK	c	-	-	石巻 Isinomaki	57.8	19.2	-	1	10	N	r	1	-	-	-	-	
石垣 Isigakizima	49.0	25.7	E	4	10	SK	c	6	-	水澤 Midusawa	57.8	19.4	-	1	8	SC	c	-	-	-	-		
那覇 Naha	49.3	26.3	SE	8	10	N	r	2	-	盛岡 Morioka	57.5	16.3	SW	2	9	SC	c	-	-	-	-	-	
名瀬 Naze	55.8	27.0	SSE	7	10	SK	c	1	-	宮古 Miyako	58.0	17.6	-	0	10	S	r	-	-	-	-	-	
鹿兒島 Kagosima	57.6	23.1	-	1	10	N	t	10	-	青森 Aomori	58.3	17.0	-	0	4	C	bc	-	-	-	-	-	
宮崎 Miyazaki	58.3	22.2	-	1	10	KN	t	40	-	鹿本 Hakodate	58.7	14.5	NE	2	10	N	f	-	-	-	-	-	
熊本 Kumamoto	58.0	21.9	-	1	10	SK	c	58	-	壽都 Suttu	58.9	13.8	-	1	10	S	c	-	-	-	-	-	
足摺 Asizuri	58.8	23.7	NE	2	0	SK	b	4	-	札幌 Sapporo	59.0	13.2	SE	2	10	S	c	-	-	-	-	-	
高知 Kōchi	59.0	21.5	-	1	10	CS	c	9	-	利根 Haboro	58.5	13.0	-	1	10	S	f	-	-	-	-	-	
室戸 Muroto	59.0	22.4	W	3	10	SK	c	3	-	旭川 Asahigawa	58.4	16.9	N	2	10	S	e	-	-	-	-	-	
徳島 Tokushima	59.0	22.1	-	1	10	KC	c	2	-	浦河 Urakawa	58.6	13.5	-	1	10	S	e	-	-	-	-	-	
和歌山 Wakayama	58.0	23.2	-	1	10	KC	c	7	-	帯広 Obihiro	58.2	13.8	-	0	7	C	bc	-	-	-	-	-	
潮岬 Siomisaki	58.7	24.0	WNW	4	6	KC	bc	3	-	網走 Abasiri	58.3	12.3	N	2	10	S	f	-	-	-	-	-	
大分 Ōita	58.8	21.5	-	0	10	SK	c	26	-	網走 Kusiro	57.9	13.3	WNW	2	10	S	c	-	-	-	-	-	
松山 Matuyama	58.1	22.1	-	1	10	SK	c	8	-	根室 Nemuro	57.8	10.7	NNW	3	6	SK	bc	-	-	-	-	-	
多度津 Tadotsu	58.6	22.7	-	0	10	SK	c	4	-	砂那 Syana	57.5	13.4	NW	4	2	K	b	-	-	-	-	-	
廣島 Hiroshima	58.8	21.6	-	0	10	S	c	18	-	大泊 Ootomari	57.5	13.4	NW	4	2	K	b	-	-	-	-	-	
岡山 Okayama	58.7	22.3	-	0	9	SK	c	9	-	歌香 Sikka	56.3	12.3	N	3	4	SC	bc	-	-	-	-	-	
神戸 Kobe	58.6	22.6	-	1	8	SK	c	28	-	釜山 Husan	57.7	20.7	N	3	10	N	c	12	-	-	-	-	
大阪 Ōsaka	58.7	23.3	-	1	4	SK	bc	5	-	濟州島 Saisyūtō	55.3	22.0	E	4	10	N	c	20	-	-	-	-	
京都 Kyōto	58.9	22.5	-	0	10	SK	c	4	-	木浦 Moppo	56.9	20.2	SSE	2	10	N	r	20	-	-	-	-	
八木 Yagi	58.7	22.5	-	1	10	SK	c	33	-	仁川 Zinsen	58.1	20.7	E	3	8	SK	c	-	-	-	-	-	
富江 Tomie	57.5	21.7	S	3	10	N	t	9	-	江陵 Kōryō	59.6	19.2	-	1	10	N	r	-	-	-	-	-	
佐賀 Nagasaki	57.6	23.1	ESE	6	10	N	t	22	-	元山 Gensan	59.0	18.7	SW	2	10	SK	c	4	-	-	-	-	
長崎 Nagasaki	58.5	22.4	-	0	10	N	c	22	-	咸津 Zyōsin	59.9	17.4	-	0	10	S	c	-	-	-	-	-	
佐賀 Saga	58.5	22.4	-	0	10	N	c	22	-	雄基 Yūki	59.4	15.7	-	1	10	SC	c	-	-	-	-	-	
福岡 Hukuoka	57.9	22.2	-	0	10	KC	f	11	-	中江鎮 Tyūkōtōin	57.9	17.9	NE	2	10	S	c	-	-	-	-	-	
嚴原 Iuhara	57.8	20.7	-	1	10	N	r	4	-	龍岩浦 Ryūganpo	58.2	20.6	ENE	2	2	S	b	7	-	-	-	-	
下関 Simonoseki	58.2	21.6	E	5	10	SC	e	37	-	大連 Dairen	57.4	19.5	ESE	3	10	S	f	-	-	-	-	-	
濱田 Hamada	58.7	21.8	-	0	10	N	r	2	-	營口 Yinkow	57.1	21.0	-	1	1	C	b	-	-	-	-	-	
境 Sakai	58.3	21.3	-	0	10	N	r	-	-	奉天 Mukden	56.6	21.1	-	1	0	C	b	-	-	-	-	-	
宮津 Miyadu	58.5	21.8	-	0	10	SK	c	10	-	長春 Changchun	56.5	20.2	-	1	0	-	b	-	-	-	-	-	
津 Tu	58.0	22.9	NW	2	8	SK	c	19	-	天津 Tientsin	58.4	21.3	N	2	0	-	b	-	-	-	-	-	
岐阜 Gifu	58.2	22.8	-	0	10	SK	c	33	-	青島 Tsingtau	56.8	21.2	SE	5	3	SK	bc	-	-	-	-	-	
名古屋 Nagoya	58.4	22.0	-	1	10	SK	c	12	-	上海 Shanghai	53.9	23.5	N	2	10	N	c	1	-	-	-	-	-
濱松 Hamamatu	57.6	23.0	WNW	2	6	C	bc	17	-	ラサライ Rasazima	57.6	23.5	-	1	10	SC	c	-	-	-	-	-	
長津呂 Nagaturo	58.1	22.8	WSW	5	10	S	f	27	-	大東島 Ōagarizima	56.6	-	ESE	5	2	C	b	-	-	-	-	-	
沼津 Numadu	57.9	24.1	SW	3	10	SK	c	8	-	サイパン Saipan	58.1	26.1	ESE	3	8	CS	c	-	-	-	-	-	
横濱 Yokohama	58.2	20.1	-	1	10	S	c	2	-	ポナペ Ponape	57.3	23.5	-	1	10	SK	c	4	-	-	-	-	
東京 Tōkyō	58.2	19.9	-	0	10	S	c	1	-														
熊谷 Kumagaya	58.0	20.6	-	0	10	S	f	2	-														
布良 Mera	57.9	23.3	-	0	4	SK	bc	10	-														
鎌子 Tyōsi	57.7	17.0	NW	2	10	S	f	-	-														
八丈島 Hatidyōzima	59.7	24.6	WSW	6	4	S	bc	-	-														
父島 Titizima	60.9	24.4	-	0	3	SK	bc	-	-														
筑波山 Tukubasan	57.6	18.8	NNW	7	4	C	bc	-	-														
高山 Takayama	59.0	19.3	-	0	10	S	f	96	-														
飯田 Iida	58.3	19.9	-	0	10	SK	c	6	-														
松本 Matumoto	58.4	19.3	-	0	6	KC	bc	1	-														
長野 Nagano	57.8	20.2	-	0	10	S	c	1	-														
甲府 Kōfu	58.4	11.7	-	1	10	SK	c	3	-														
前橋 Maebasi	57.9	20.4	-	1	10	SK	c	11	-														
足尾 Asio	57.4	18.9	-	0	10	S	f	1	-														
宇都宮 Utunomiya	57.8	19.8	-	0	7	CK	bc	1	-														
瀬島 Hukusima	58.8	19.1	-	1	10	S	c	10	-														
彦根 Hikone	59.4	21.8	-	1	10	SK	c	19	-														
伊吹山 Ibukisan	59.7	15.7	WNW	5	10	N	r	35	-														
福井 Fukui	58.5	21.8	-	1	10	SK	c	12	-														
金澤 Kanazawa	58.6	20.4	-	1	10	N	c	4	-														
輪島 Wazima	59.3	19.2	NE	3	10	S	r	12	-														
伏木 Husiki	59.0	20.6	NNE	3	10	N	r	9	-														
高田 Takata	59.1	20.7	-	1	10	N	r	8	-														
新潟 Niigata	58.8	20.0	NNW	3	10	N	r	8	-														
相川 Aikawa	58.8	19.3	NNE	3	10	SK	c	6	-														

七月七日午后六時各地觀測表
OBSERVATIONS at 6 p.m. (135° M.S.T.) July 7, 1929

測候所 STATIONS	氣壓 Air Press. mm. 760+	氣温 Air Temp. °C	風向		風速		雲量	雲形	天氣	雨量 Precip. mm. (2)	測候所 STATIONS	氣壓 Air Press. mm. 760+	氣温 Air Temp. °C	風向		風速		雲量	雲形	天氣	雨量 Precip. mm. (2)
			Dir.	Vel.	Dir.	Vel.															
パラオ Palau	56.9	27.9	-	1	10	KN	r	-	-	仁川 Zinsen	54.4	25.1	NW	4	10	C	r	-	-	-	-
恒春 Kōsyun	46.7	29.2	NNW	2	10	N	r	-	-	江陵 Kōryō	56.1	21.6	-	1	10	N	r	-	-	-	-
臺南 Tainan	49.4	30.5	NNW	3	0	CK	b	-	-	元山 Gensan	56.2	20.6	NE	3	10	S	c	-	-	-	-
澎湖 Hōko	49.6	32.5	E	6	9	C	c	-	-	咸津 Zyōsin	56.7	17.8	SSE	2	10	SK	c	-	-	-	-
臺北 Taihoku	49.9	29.3	ESE	7	3	SK	bc	-	-	雄基 Yūki	57.0	15.7	SSW	4	10	S	c	-	-	-	-
石垣 Isigakizima	49.9	29.3	ESE	7	3	SK	bc	-	-	中江鎮 Tyūkōtōin	52.1	25.2	N	2	10	KN	c	-	-	-	-
那覇 Naha	53.2	27.7	SE	8	3	S	bc	-	-	龍岩浦 Ryūganpo	54.3	24.9	SW	2	10	SK	c	-	-	-	-
名瀬 Naze	55.0	29.0	SSE	2	10	SK	c	-	-	大連 Dairen	53.8	23.7	SSE	6	1	K	b	-	-	-	-
鹿兒島 Kagosima	55.8	24.6	NE	3	9	SK	c	-	-	營口 Yinkow	53.5	29.5	W	3	2	K	b	-	-	-	-
宮崎 Miyazaki	56.1	23.6	-	1	10	SK	c	-	-	奉天 Mukden	52.6	30.3	WSW	2	1	K	b	-	-	-	-
熊本 Kumamoto	55.4	22.9	-	1	10	N	r	-	-	長春 Changchun	52.3	27.0	S	2	4	C	bc	-	-	-	-
宮崎 Miyazaki	56.7	2																			

天氣圖
WEATHER CHART.
THE CENTRAL METEOROLOGICAL OBSERVATORY OF JAPAN, TOKYO.



等壓線 Isobaric line	伏晴 Clear	雪 Snow	軟風 Light Wind 2-4 m.p.s.	烈風 Strong Gale 15-20 m.p.s.	颶風 Hurricane 29-35 m.p.s.
等溫線 Isothermal line	晴 Fair	霧 Fog	和風 Moderate Wind 4-6 m.p.s.	疾風 Strong Wind 6-10 m.p.s.	強風 Gale 10-15 m.p.s.
不連續線 Line of discontinuity	雲 Cloudy	雷雨 Thunder-storm	濃煙霧 Thick haze		

波ノ模様 Sea Disturbance: 無記號海面平滑 No symbol means dead calm; 海面穏和 Smooth; 波浪少シ Slight; 浪可有 Moderate; 浪稍高 Rough; 浪甚高 Very high; 怒濤 Phenomenal; 方向ハノリ又ハ浪ノ来ノ方向 Direction shows in which swell or roller comes.

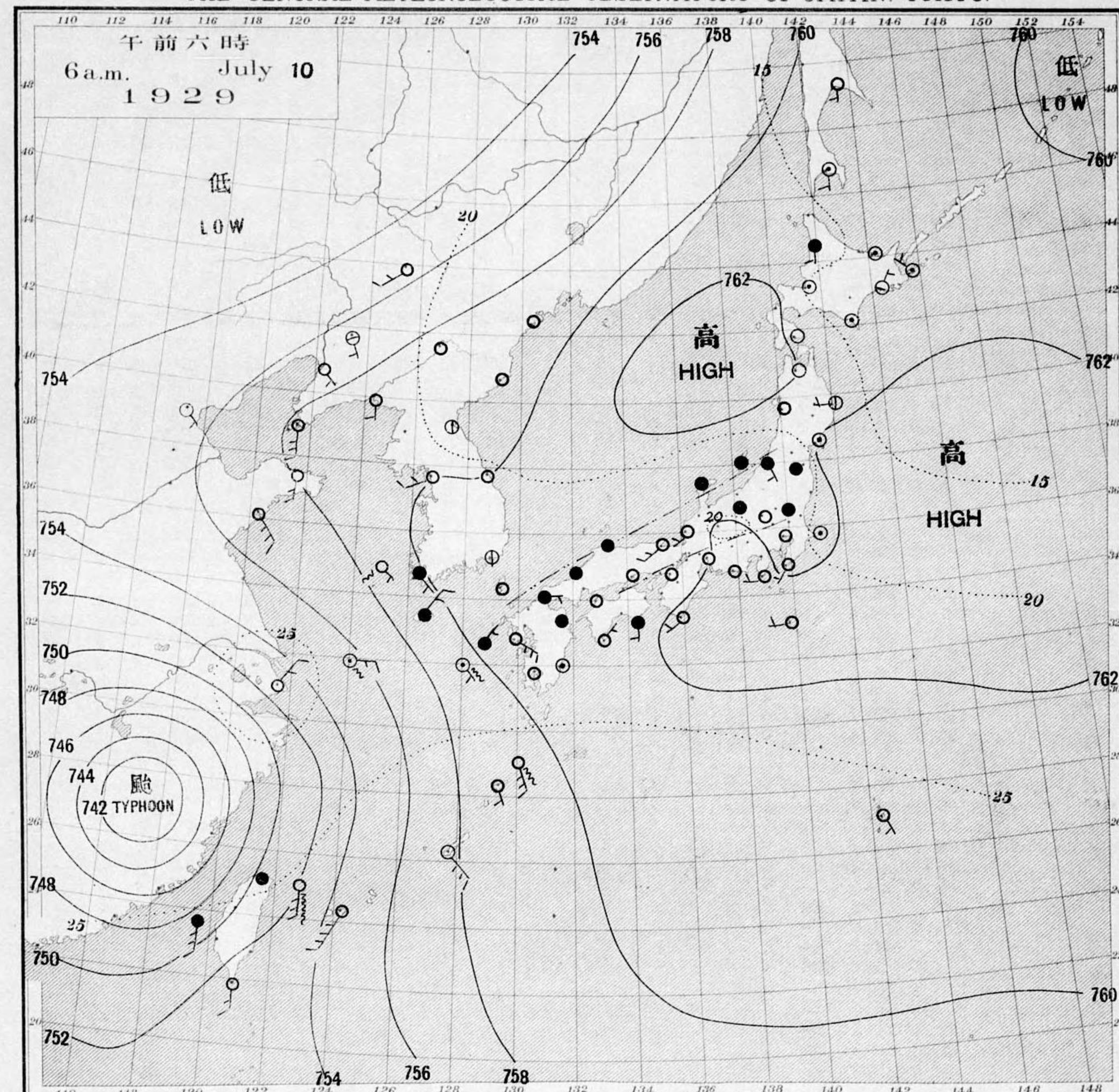
明治廿七年三月七日第三種郵便物認可
昭和四年七月一日發行

發行人 發行所
東京市麹町區竹平町貳番地

中央氣象臺

東京市神田區西小川町一丁目四番地 電話九段一八四番
印刷販賣者 清華堂 山田忠義 (定價郵稅共壹枚五錢)

天氣圖
WEATHER CHART.
THE CENTRAL METEOROLOGICAL OBSERVATORY OF JAPAN, TOKYO.



天氣豫報		WEATHER FORECASTS	
第一區 南乃至東風 大氣夜ナル	第二區 北乃至東風 曇少雨	I S-E improving	II N-E cloudy with some rain
第三區 合	第四區 合	III N-E cloudy with some rain	IV N-E cloudy with some rain
第五區 合	第六區 南乃至東風 合	V N-E cloudy with some rain	VI S-E cloudy with some rain
第七區 北乃至西風 合	第八區 北乃至東風 曇	VII N-W cloudy with some rain	VIII N-E cloudy
第九區 北乃至西風 合		IX N-W cloudy	

天氣概況
氣壓、配置ハ格別、変化ハアリマセン、從ツテ内地、天候ハ相支ラズ、一帯ニ曇リ、所々方々ニ雨トナリ、本邦東海岸ハ濃霧ガアリマス、颶風ハ支那南東部ニ上陸シ、マシ、温度ハ一般ニ略、平年並シテス。

東京豫報 TOKYO.
今晚(明日)風弱、曇リ、時々小雨アリ。
暴風警報
第一區、九日午後八時五分警報ヲ解ス。

七月九日午前六時各地觀測表
OBSERVATIONS at 6a.m. (135° M.S.T.) July 9 1929

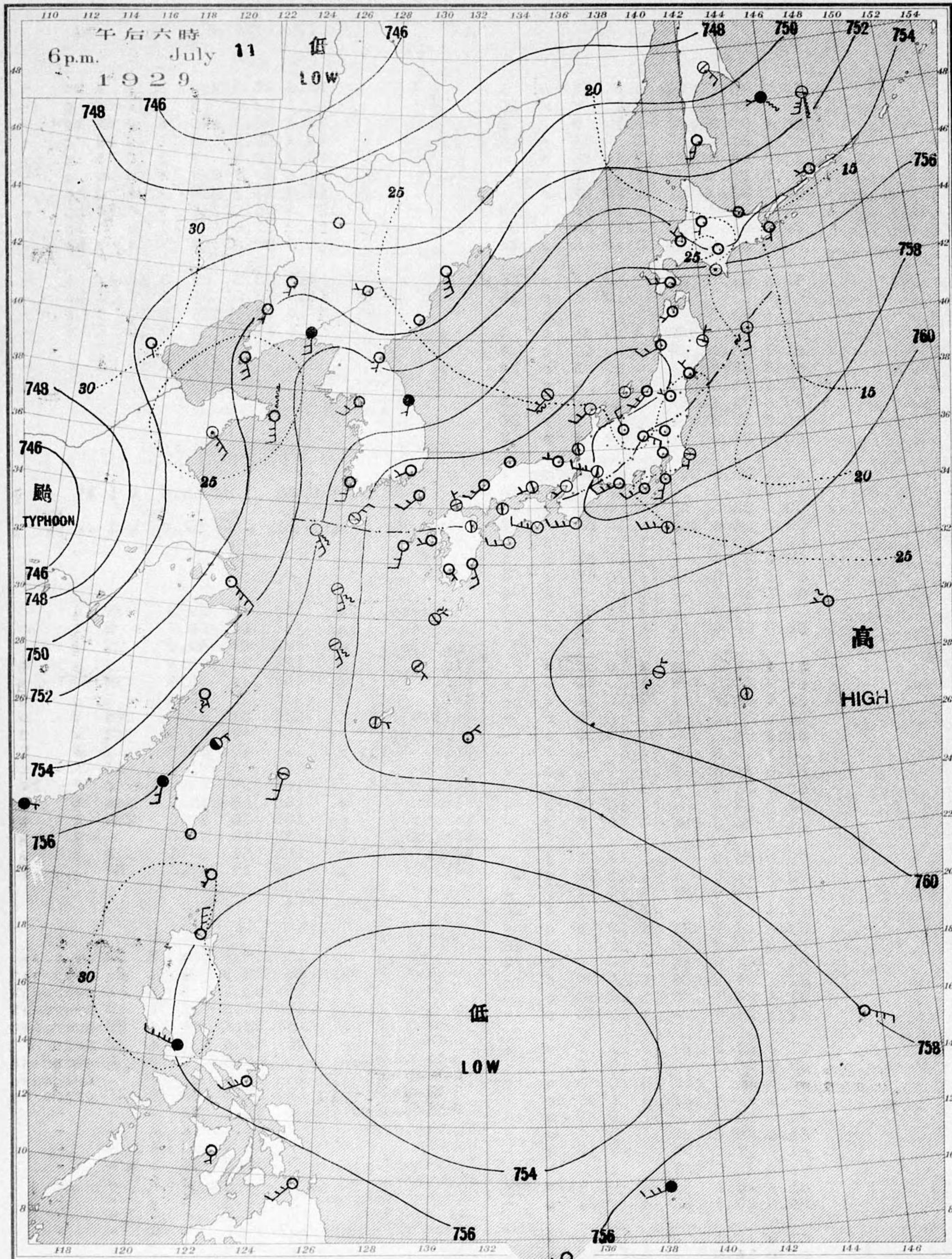
測候所 STATIONS	氣壓 Air Press. 700+	氣溫 Air Temp. °C	風向		風速 Vel. m/s	雲量 Clouds Amt. Form	天候 Weather	雨量 Precip. mm. (1)	測候所 STATIONS	氣壓 Air Press. 700+	氣溫 Air Temp. °C	風向		風速 Vel. m/s	雲量 Clouds Amt. Form	天候 Weather	雨量 Precip. mm. (1)
			Dir.	Vel.								Dir.	Vel.				
パラオ Palau	56.8	24.1	NNW	3	10	KN	c	18	山形 Yamagata	62.5	19.4	-	0	10	S	c	-
恒春 Kōsyun	45.0	25.8	W	2	10	N	r	70	秋田 Akita	62.0	18.8	-	0	10	SK	c	-
臺南 Tainan	44.9	25.2	S	2	10	N	r	240	水戸 Mito	61.7	19.0	-	1	4	SK	bc	-
澎湖 Hōko	43.0	24.6	SE	5	10	N	r	29	金山 Kanayama	-	-	-	-	-	-	-	-
臺北 Taihoku	42.6	26.2	NNW	8	10	N	r	2	石巻 Isinomaki	61.9	19.6	-	1	6	S	bc	-
石垣 Isigakizima	44.1	27.4	ESE	9	10	N	r	17	水澤 Midusawa	61.8	18.5	-	1	10	C	c	-
那覇 Naha	49.8	26.2	S	13	10	SK	c	5	盛岡 Morioka	62.2	17.3	-	1	2	C	b	-
那覇 Naha	55.9	26.8	SE	8	10	S	c	-	宮古 Miyako	61.7	17.4	-	1	10	S	c	-
那覇 Naha	57.1	26.8	SSE	3	10	SK	c	2	青森 Aomori	62.8	17.7	-	1	10	SK	c	-
鹿兒島 Kagosima	58.2	22.2	-	0	10	E	c	78	函館 Hakodate	62.2	17.1	WSW	3	0	S	b	-
宮崎 Miyazaki	59.7	21.6	-	1	10	N	r	88	津和野 Suttu	62.6	15.4	-	1	10	S	c	-
熊本 Kumamoto	59.4	20.8	-	1	10	N	r	62	札幌 Sapporo	62.3	14.4	NNW	2	10	S	c	-
足利 Asizuri	60.3	22.5	NNE	4	10	N	r	29	札幌 Haboro	62.1	14.8	SW	2	10	S	c	-
高知 Kōchi	60.9	21.6	-	1	10	S	f	4	旭川 Asahigawa	61.9	13.5	-	0	10	S	f	-
室戸 Muroto	60.5	21.9	ENE	6	10	N	r	9	浦河 Urakawa	61.2	13.5	WNW	2	10	S	f	-
徳島 Tokushima	60.6	23.3	SSE	6	10	S	c	21	帯広 Obihiro	60.7	14.6	-	0	10	S	f	-
和歌山 Wakayama	60.4	24.2	-	1	10	SK	c	-	網走 Abasiri	61.5	10.9	-	1	10	S	f	-
潮音 Siomisaki	61.3	24.0	-	0	10	SK	c	-	釧路 Kusiro	60.8	12.1	NNE	2	10	S	f	-
潮音 Siomisaki	60.1	21.0	-	0	10	N	r	28	根室 Nemuro	60.9	11.4	-	1	10	S	c	-
大分 Oōita	60.1	21.0	-	0	10	N	r	2	根室 Nemuro	60.9	11.4	-	1	10	S	c	-
松山 Matuyama	60.0	21.3	-	0	10	N	r	2	紗那 Syana	60.2	9.9	W	4	10	S	f	-
多度津 Tadotsu	60.0	22.6	-	0	10	N	c	2	大泊 Ootomari	59.8	13.4	SSW	3	6	C	bc	-
廣島 Hiroshima	60.2	21.7	-	0	10	S	c	4	敦賀 Sikkā	59.8	12.7	-	1	10	SK	c	-
岡山 Okayama	60.3	23.1	-	1	10	SK	c	-	釜山 Husan	59.5	20.8	NNE	4	10	SK	c	-
神戸 Kōbe	60.8	24.0	ENE	2	10	SK	c	1	濟州島 Saisyūtō	58.4	22.1	NNE	8	10	N	c	1
大阪 Ōsaka	60.9	24.0	-	1	10	SK	c	-	木浦 Moppo	59.1	21.4	-	1	10	CS	c	-
京都 Kyōto	61.1	23.7	-	0	10	SK	c	-	仁川 Zinsen	59.5	21.9	ESE	2	4	SK	bc	3
八木 Yagi	61.1	23.8	-	0	10	SK	c	-	江陵 Kōryō	61.2	18.3	-	1	10	SK	c	-
富江 Tomie	59.2	21.3	-	0	10	N	r	85	元山 Gensan	60.9	18.2	-	1	10	SK	c	-
佐賀 Saga	59.5	20.7	-	1	10	N	r	59	咸津 Zyōsin	61.4	18.2	-	0	10	S	c	-
長崎 Nagasaki	59.4	21.2	-	0	10	N	r	44	雄基 Yūki	60.8	16.1	-	1	10	N	r	-
福岡 Fukuoka	58.9	21.3	SE	3	10	N	r	14	中江津 Tyūkotin	58.5	18.7	-	1	1	S	b	-
原田 Ituhara	59.5	21.3	-	1	10	S	f	14	龍岩浦 Ryūganpo	59.5	21.0	-	1	6	SK	bc	-
下関 Simonoseki	59.7	21.0	E	7	10	SK	c	13	大連 Dairen	58.9	20.9	SSE	5	10	S	c	-
濱田 Hamada	59.8	21.2	-	1	10	SK	c	1	營口 Yinkow	59.2	20.9	SSE	2	2	C	b	-
境 Sakai	59.9	21.9	-	0	10	N	c	23	奉天 Mukden	57.6	21.2	SSE	2	3	C	bc	-
宮津 Miyadu	60.2	22.3	-	0	10	SK	c	5	長春 Changchun	57.1	21.8	-	1	8	CS	c	-
津 Tsu	61.3	24.6	-	1	10	N	f	-	天津 Tientsin	56.9	21.5	SE	2	0	C	b	-
岐阜 Gifu	61.3	23.4	-	1	10	SK	c	1	青島 Tsingtau	57.1	21.8	E	5	10	C	f	-
岐阜 Gifu	61.5	23.4	-	1	10	SK	c	1	上海 Shanghai	54.4	25.3	N	3	10	SK	c	4
名古屋 Nagoya	61.5	23.3	-	1	10	SK	f	-	ラサツ Rasazima	-	-	-	-	-	-	-	-
長津呂 Nagaturo	61.7	23.0	NE	2	10	SK	c	-	大東島 Ooagarizima	58.3	-	ESE	4	10	CS	c	-
沼津 Numadu	61.5	23.4	-	1	9	SK	c	-	サイパン Saipan	57.3	25.5	ESE	10	10	N	r	11
横濱 Yokohama	61.8	22.0	N	2	10	S	f	-	ポナペ Ponape	57.5	25.7	ENE	3	10	K	c	52
東京 Tōkyō	61.7	21.8	NE	2	10	S	f	-	船名	東經	北緯	氣壓	風向	風力	天候		
無谷 Kumagaya	61.9	21.7	-	1	10	S	c	9	SHIP.	E Long.	N Lat.	Air Pressure 700+	Wind ③	Dir.	Force	Weather.	
鉾田 Mera	61.5	22.8	-	0	10	S	c	-	Kinsen	m.	122	27	48.3	SE	5	c	
鉾田 Mera	61.5	19.4	-	1	10	S	c	-	Sunosaki	kan	134	38	61.7	E	1	c	
八丈島 Hatidōzima	62.4	24.3	W	4	10	S	c	-	Sata	kan	152	51	66.4	E	2	c	
父島 Titizima	61.2	23.9	ENE	2	10	SK	c	-	Kamoi	kar	144	49	60.0	N	1	c	
筑波山 Tukubasan	62.4	19.7	ESE	2	7	KC	bc	-	Bihuku	m.	155	55	53.1	SSW	5	bc	
高山 Takayama	62.3	19.6	-	0	10	N	r	-	Toyonasi	m.	120	25	46.5	E	5	r	
飯田 Iida	62.0	20.0	-	0	10	KN	r	-	Isin	m.	141	47	63.5	SW	3	f	
松本 Matsumoto	62.3	19.5	-	0	10	N	r	-	Hakosaki	m.	121	27	53.6	E	5	c	
長野 Nagano	61.5	20.6	-	0	10	SK	c	-	Taipei	m.	144	42	61.0	NW	2	bc	
甲府 Kōfu	62.0	23.8	-	1	10	SK	c	-	Syuri	m.	128	27	48.0	SE	4	c	
前橋 Maebasi	61.6	22.4	-	1	10	SK	c	11	Africa	m.	144	39	61.0	NW	1	f	
宇都宮 Utsunomiya	62.1	21.1	-	0	10	S	f	4	観測所	時刻	氣壓	風向	風力	氣温	天候		
福島 Fukushima	62.4	19.6	-	0	10	CS	c	3	STATIONS	Time	Air Pressure 700+	Wind ③	Air Temp.	Weather.			
彦根 Hikone	60.9	23.3	-	1	10	SK	c	-	Hongkong	-	11	48.5	W	2	28	overcast	
伊吹山 Ibukisan	62.8	16.7	SSW	5	10	SK	c	2	Manila	-	7	54.5	SW	4	24	rain	
福井 Fukui	60.7	22.5	-	1	10	N	c	-	Appari	-	7	51.5	S	2	25	overcast	
金澤 Kanazawa	60.9	21.1	E	2	10	SK	c	-	Legaspi	-	7	54.8	SW	1	26	overcast	
輪島 Wajima	61.5	20.9	-	0	10	S	c	-	Iloilo	-	7	55.7	S	2	26	overcast	
伏木 Husiki	61.4	21.5	NNW	2	10	N	r	1	Surigao	-	7	55.7	-	0	23	overcast	
高木 Takata	61.5	21.1	-	0	10	KC	c	2	Yap	-	7	56.3	NE	1	-	overcast	
新潟 Niigata	62.2	20.1	-	1	10	N	c	4	Guam	-	7	55.7	NE	1	-	overcast	
相川 Aikawa	62.2	20.1	-	0	10	S	c	-	Basco	-	7	50.0	SSW	4	26	overcast	

天気 Weather 快晴 Clear 晴 Fair 曇 Cloudy 雨 Rain 雪 Snow 霧 Fog 雷雨 Thunderstorm 濃霧 Thick haze
記號 Notation b bc c r s f t h

七月八日午後六時各地觀測表
OBSERVATIONS at 6p.m. (135° M.S.T.) July 8 1929

測候所 STATIONS	氣壓 Air Press. 700+	氣溫 Air Temp. °C	風向		風速 Vel. m/s	雲量 Clouds Amt. Form	天候 Weather	雨量 Precip. mm. (2)	測候所 STATIONS	氣壓 Air Press. 700+	氣溫 Air Temp. °C	風向		風速 Vel. m/s	雲量 Clouds Amt. Form	天候 Weather	雨量 Precip. mm. (2)			
			Dir.	Vel.								Dir.	Vel.							
パラオ Palau	56.5	26.4	N	2	10	N	r	-	仁川 Zinsen	57.8	24.4	NNE	4	3	K	bc	3			
恒春 Kōsyun	42.0	24.6	NW	2	10	N	r	25	江陵 Kōryō	60.3	22.4	-	1	10	SK	c	-			
澎湖 Hōko	43.9	27.9	N	10	10	SK	r	-	元山 Gensan	59.9	22.1	ENE	3	4	SK	bc	-			
臺北 Taihoku	47.0	27.2	E	8	10	N	r	1	咸津 Zyōsin	60.2	21.0	-	1	10	SK	c	-			
石垣 Isigakizima	49.5	27.4	S	10	10	SK	c	2	雄基 Yūki	59.9	19.3	SSE	3	9	SK	c	-			
那覇 Naha	54.9	27.2	SE	8	10	S	c	-	中江津 Tyūkotin	58.0	29.7	-	1	1	SK	b	-			
那覇 Naha	56.7	28.8	SE	3	10	SK	c	-	龍岩浦 Ryūganpo	58.1	27.0	SSW	4	1	C	b	-			
鹿兒島 Kagosima	59.0	22.4	NE	4	10	N	t	14	大連 Dairen	58.3	23.0	W	4	10	CS	c	-			
宮崎 Miyazaki	59.9	22.5	NNE	3	10	N	r	19	營口 Yinkow	56.4	31.1	SW	2	10	SK	c	-			
熊本 Kumamoto	57.5	21.5	N	3	10	SK	c	49	奉天 Mukden	-	-	-	-	-	-	-	-			
足利 Asizuri	60.4	23.2	N	2	10	N	r	3	長春 Changchun	55.3	32.0	-	1	10	CS	c	-			
高知 Kōchi	60.3	25.3	-	0	10	N	r	1	天津 Tientsin	56.0	29.5	ESE	3	4	C	bc	-			
室戸 Muroto	60.4	23.1	-	1	10	SK	c	-	青島 Tsingtau	56.0	24.6	ESE	7	2	C	b	-			
和歌山 Wakayama	59.5	26.9	S	2	10	SK	c	-	上海 Shanghai	53.7	29.6	E	3	7	K	bc	-			
潮音 Siomisaki	59.6	25.2	WNW	2	10	N	r	-	ラサツ Rasazima	-	-	-	-	-	-	-	-			
大分 Oōita	60.2	22.0	S	3	10	N	r	24	大東島 Ooagarizima	57.4	-	ESE	5	2	C	b	-			
松山 Matuyama	60.1	23.2	-	1	10	N	r	1	地名	午前六時 6a.m.	正午 NOON									
多度津 Tadotsu	59.5	25.0	WSW	3	10	N	r	1	氣壓	風向	風力	氣温	雨量	天候	氣壓	風向	風力	氣温	雨量	天候
廣島 Hiroshima	60.2	21.7	-	0	10	S	c	-	STATIONS	Air Pressure 700+	Wind ③	Dir.	Force	Temp.						

天氣圖
WEATHER CHART.
THE CENTRAL METEOROLOGICAL OBSERVATORY OF JAPAN. TOKYO.



明治廿七年三月七日第三種郵便物認可
昭和四年七月十二日發行

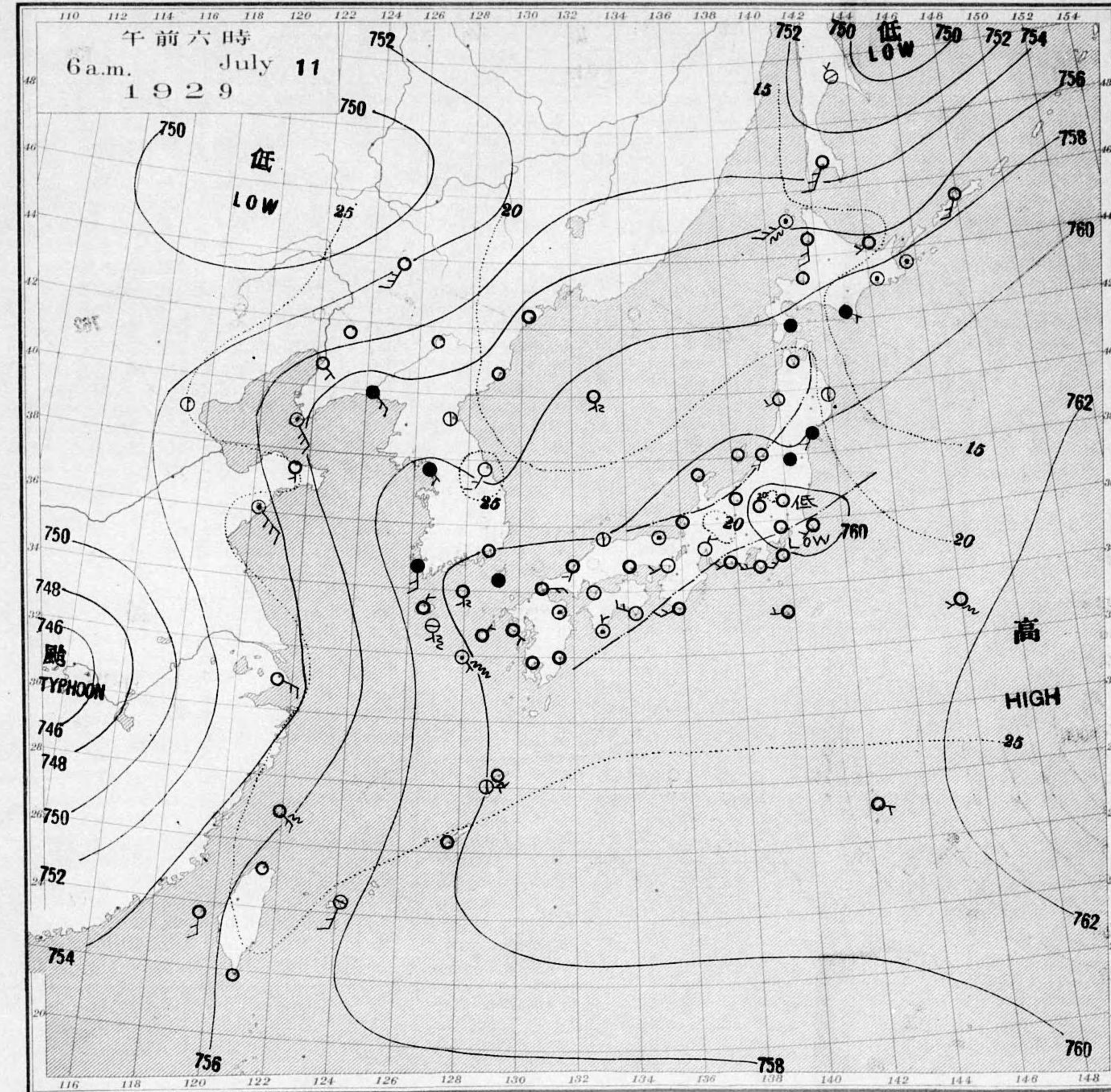
發行人 發行所
東京市神田區竹竿町風番地

中央氣象臺

東京市神田區西小川町一丁目四番地 電話九段一八四四番
印刷販賣者清華堂 山田忠義(定價郵稅共壹枚金五錢)

等壓線 Isobaric line	快晴 Clear	雪 Snow	軟風 Light Wind 2-4 m.p.s.	烈風 Strong Gale 15-20 m.p.s.	颶風 Hurricane 29-35 m.p.s.
等溫線 Isothermal line	晴 Fair	霧 Fog	和風 Moderate Wind 4-6 m.p.s.	疾風 Strong Wind 6-10 m.p.s.	強風 Gale 10-15 m.p.s.
不連續線 Discontinuity	曇 Cloudy	雷雨 Thunder-storm	濃煙霧 Thick haze		
波模樣 Sea Disturbance	無記號海面平滑 No symbol means dead calm	海面穏和 Smooth	波少 Slight	波可なり Moderate	
浪稍高 Rough	浪甚高 Very high	怒濤 Phenomenal	方向ウネリ又は浪の來方 Direction shows in which swell or roller comes.		

天氣圖
WEATHER CHART.
THE CENTRAL METEOROLOGICAL OBSERVATORY OF JAPAN. TOKYO.




天氣豫報		WEATHER FORECASTS	
第一區 南乃至東、風 曇	第一區 南乃至東、風 曇	I S-E cloudy	
第二區 北乃至東、風 天氣良好	第二區 北乃至東、風 天氣良好	II N-E improving	
第三區 全 全	第三區 全 全	III N-E improving	
第四區 全 全	第四區 全 全	IV N-E improving	
第五區 全 全	第五區 全 全	V N-E improving	
第六區 南乃至西、風 曇	第六區 南乃至西、風 曇	VI S-W cloudy	
第七區 南乃至東、風 曇	第七區 南乃至東、風 曇	VII S-E cloudy	
第八區 南乃至西、風 全	第八區 南乃至西、風 全	VIII S-W cloudy	
第九區 南乃至東、風 全	第九區 南乃至東、風 全	IX S-E cloudy	

天氣概況
風向ハ楊子江中流ニ去リ日本内地ハ一般ニ高氣壓ノ範圍内トナリマシ、從テ内地ノ天氣モ幾分恢復ニ向ツテ參リマシ、マダ一般ニ曇リガ多ク朝鮮南部、北陸道、及ヒ東北、北海道ハ所ニ依リ雨ヲ降ツテ居リマス、溫度ハ略々平均並ニデスガ、奥羽地方デハ多少高目トナツテ居リマス、低氣壓ハ「オホーツク」海西岸ト松花江上流ニ於テアリ、関東方面ニモ極々弱イ低氣壓ガアリマス。

東京豫報 TOKYO.
今晚モ明日モ南寄リ、風弱ク曇時々晴

天氣圖
WEATHER CHART.
THE CENTRAL METEOROLOGICAL OBSERVATORY OF JAPAN, TOKYO.



波ノ模様 Sea Disturbance: 無記號小海面平滑 No symbol means dead calm; 海面穏カク Smooth; 波少ナリ Slight; 浪可ナリ Moderate; 浪相高シ Rough; 浪甚高シ Very high; 怒濤 Phenomenal; 方向ハウネリ又浪ノ来ノ方向 Direction shows in which swell or roller comes.

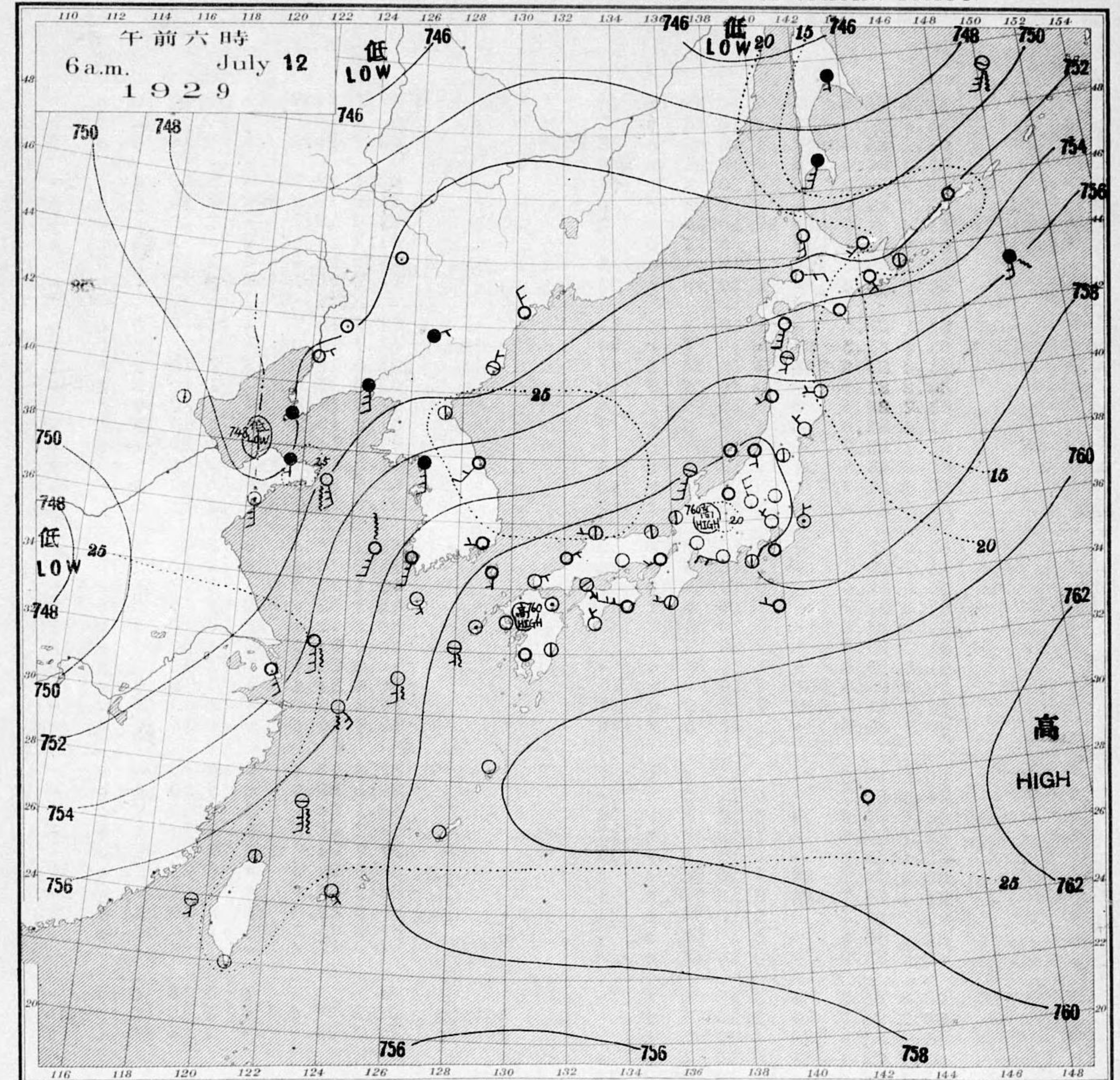
明治廿七年三月七日第三種郵便物認可
昭和四年七月十三日發行

發行人 發行所
東京市麹町區竹竿町貳番地

中央氣象臺

東京市神田區西小川町二丁目四番地 電話九段一八四四番
印刷販賣者清華堂 山田忠義 (定價郵稅共壹圓五錢)

天氣圖
WEATHER CHART.
THE CENTRAL METEOROLOGICAL OBSERVATORY OF JAPAN, TOKYO.



天氣圖第一九三號

天氣豫報

第一區	南乃至東ノ風	晴
第二區	北乃至東ノ風	全
第三區	全	全
第四區	全	全
第五區	全	全
第六區	南乃至西ノ風	曇
第七區	北乃至東ノ風	晴
第八區	南乃至東ノ風	全
第九區	南乃至西ノ風	曇

WEATHER FORECASTS

I	S-E fair
II	N-E fair
III	N-E fair
IV	N-E fair
V	N-E fair
VI	S-W cloudy
VII	N-E fair
VIII	S-E fair
IX	S-W cloudy

東京豫報 TOKYO.
今晚ト明日ト南寄リ風 天気長シ温度昇ル

天氣概況
高気圧ハ日本ノ南東洋上ヲ掩ヒ 低気圧ハ樺太北部ト黒龍江中流及ヒシベト中部等ニアリ 氣圧ノ配置ハ夏ヲシテ冬ノシキニシテ 從ツテ内地ノ天氣モ一般ニ恢復シ 晴レ勝テ 北陸道カチ北ノ裏日本ダケガ マダ曇ツテ居リマス 朝鮮ノ北西部ヲハ 何レ雨ガ降ツテ居リマス 温度ハ一般ニ相高目ヲ關東方面ヲハニニ度位高クナツテ冬リマシタ 今朝ノ富士山ハ頂上ハ晴レテ居リマス

七月拾壹日午前六時各地觀測表
OBSERVATIONS at 6a.m. (135° M.S.T.) July 11 1929

測候所 STATIONS	氣壓 Air Press. mm. 700+	氣溫 Air Temp. °C	風向風速		雲量雲形		天氣	雨量 Precip. mm. (1)	測候所 STATIONS	氣壓 Air Press. mm. 700+	氣溫 Air Temp. °C	風向風速		雲量雲形		天氣	雨量 Precip. mm. (1)
			Dir.	Vel.	Amt.	Form						Dir.	Vel.	Amt.	Form		
パラオ Palau	56.5	25.1	SW	2	10	N	r	11	山形 Yamagata	59.9	22.4	SE	2	10	N	c	3
恒春 Kōsyun	56.5	25.8	-	1	8	KN	c	12	秋田 Akita	59.5	21.8	WSW	3	10	N	c	1
臺東 Taitō	57.5	24.2	-	1	9	N	r	1	水戸 Mito	59.8	22.2	-	0	10	SC	c	-
臺南 Tainan	56.0	25.8	SSE	4	2	KC	b	15	金山 Kanayama	60.1	20.9	SSW	2	10	N	r	-
澎湖 Hōko	55.4	26.8	S	5	10	CS	c	63	石巻 Isinomaki	59.3	23.0	-	1	10	SK	c	-
臺北 Taihoku	56.4	24.1	S	1	8	SC	c	-	水澤 Midusawa	59.0	22.1	SSW	2	10	S	c	-
石垣 Isigakizima	57.8	27.6	SSW	5	7	SK	bc	1	盛岡 Morioka	58.4	19.2	-	1	7	KC	bc	-
那覇 Naha	59.7	25.1	-	1	10	CS	c	-	宮古 Miyako	58.3	21.1	-	0	10	SK	c	-
名瀬 Naze	60.2	24.5	-	0	10	C	c	-	青森 Aomori	58.2	18.3	-	0	10	S	c	-
鹿兒島 Kagosima	61.2	23.4	-	0	10	SK	c	51	函館 Hakodate	57.6	18.5	SSE	6	10	SK	c	-
宮崎 Miyazaki	61.3	22.7	-	0	10	SC	c	5	札幌 Sapporo	57.8	15.8	-	1	10	CS	c	-
熊本 Kumamoto	61.6	20.4	-	1	10	CK	f	7	札幌 Sapporo	57.0	18.2	S	5	10	S	c	-
足摺 Asizuri	61.5	22.9	N	2	10	S	f	10	羽根 Haboro	56.9	18.4	-	0	10	S	c	-
高知 Kōchi	61.3	21.5	-	1	4	CS	bc	2	旭川 Asahigawa	59.0	13.3	ESE	3	10	N	r	-
室戸 Muroto	61.0	22.1	WNW	4	7	-	bc	19	浦河 Urakawa	58.9	12.9	-	1	10	S	c	-
徳島 Tokushima	61.4	23.4	NW	2	8	C	c	2	帯広 Obihiro	55.9	19.9	SW	3	10	SC	c	-
和歌山 Wakayama	60.9	24.7	ENE	2	10	C	c	-	網走 Abasiri	58.9	12.1	-	0	10	S	f	-
潮岬 Siomisaki	60.9	24.3	WSW	4	10	SK	c	-	釧路 Kusiro	59.1	12.3	-	0	10	S	f	-
大分 Oōita	61.4	21.1	-	0	10	N	f	13	根室 Nemuro	57.8	14.1	SSW	5	10	SC	c	-
松山 Matuyama	61.4	21.4	-	1	1	C	b	8	紗那 Syana	57.8	14.1	SSW	5	10	SC	c	-
多度津 Tadotsu	61.1	23.3	-	1	6	C	bc	1	大泊 Ootomari	53.9	14.3	SSW	9	10	SK	c	-
廣島 Hiroshima	61.9	20.7	-	0	9	S	f	1	敷香 Sikka	50.8	12.8	NNW	2	4	SK	bc	-
岡山 Okayama	61.1	21.6	-	0	10	SC	c	-	釜山 Husan	60.0	21.6	-	1	10	SK	c	-
神戸 Kōbe	61.0	23.9	-	1	9	S	c	8	濟州島 Saisyūtō	59.3	23.4	NNE	2	10	N	c	-
大阪 Ōsaka	60.9	24.1	WSW	2	2	SK	b	33	水浦 Moppo	59.2	23.0	S	4	10	N	r	-
京都 Kyōto	61.3	22.8	-	1	10	SC	c	-	仁川 Zinsen	58.8	22.7	SE	3	10	N	r	-
八木 Yagi	61.0	23.6	-	1	0	SK	b	1	江陵 Kōryō	57.7	26.6	SSW	4	0	SK	b	-
富江 Tomie	60.9	22.9	NE	2	10	N	c	3	元山 Gensan	57.4	23.3	-	1	7	C	bc	-
長崎 Nagasaki	61.5	22.6	SE	2	10	CS	c	10	城津 Zyōsin	56.1	19.2	-	1	10	SC	c	-
佐賀 Saga	58.4	20.8	-	0	10	N	c	52	雄基 Yūki	56.2	17.3	-	1	10	SK	c	-
福岡 Fukuoka	61.2	21.9	SSE	3	10	SC	c	30	中江津 Tyūkōtin	54.9	21.2	-	1	10	SK	c	-
嚴原 Iihara	60.5	21.3	-	1	10	N	r	6	龍岩浦 Ryūganpo	57.0	22.4	SE	5	10	N	r	-
下関 Simonoseki	61.5	21.6	E	4	10	SK	c	13	大連 Dairen	55.9	22.5	SSE	6	10	S	f	-
濱田 Hamada	60.8	24.3	SSW	3	9	KC	c	5	營口 Yinkow	54.5	24.2	SE	2	10	KC	c	-
境 Sakai	60.0	21.8	-	0	3	SK	bc	-	奉天 Mukden	53.7	22.3	-	1	9	S	c	-
宮津 Miyadu	60.3	21.3	-	1	10	S	f	4	奉天 Changchun	52.0	23.2	SSW	6	10	S	c	-
津 Tsu	60.7	23.7	-	1	7	KC	bc	3	天津 Tientsin	52.1	25.4	-	1	2	KC	b	-
岐阜 Gifu	60.9	23.3	-	0	10	SK	c	52	青島 Tsingtau	53.7	22.5	SE	9	10	S	f	-
名古屋 Nagoya	61.3	22.7	NE	2	2	CK	b	-	上海 Shanghai	53.4	26.5	ESE	5	10	CS	c	-
濱松 Hamamatu	60.8	23.8	WSW	3	10	S	c	-	ラサライ Rasazima	59.7	-	-	0	1	SK	b	0-10
長門 Nagaturo	60.6	23.4	W	5	10	S	c	-	大東島 Ooagarizima	57.7	26.3	ESE	8	10	CS	c	25
沼津 Numadu	60.4	24.1	SW	4	6	SK	bc	-	サイパン Saipan	56.7	26.4	-	0	10	K	c	50
横濱 Yokohama	59.7	23.6	-	1	10	SK	c	-	ボネペ Ponape	56.7	26.4	-	0	10	K	c	50
東京 Tōkyō	59.7	23.7	-	0	10	S	c	2	船名	東經	北緯	氣壓	風向	風力	天氣		
熊谷 Kumagaya	59.8	23.8	-	0	10	S	f	-	SHIP.	E Long.	N Lat.	Air Pressure 700+	Wind ③	Force	Weath.		
布良 Mera	60.2	23.1	SW	4	8	C	c	1	Sumaura m.	145	47	48.8	S	4	c		
鎌子 Tyōsi	59.5	21.0	SW	3	10	KC	c	1	Mansyū kan	139	26	60.9	ESE	1	bc		
八丈島 Hatidyozima	61.4	23.5	W	2	10	S	c	-	Sinano m.	155	47	52.3	S	5	bc		
父島 Titizima	61.2	25.5	ESE	2	8	CS	c	3	An'yō m.	122	27	57.9	SE	3	c		
筑波山 Tukubasan	60.6	20.0	-	0	8	K	c	-	Kinsen m.	119	25	53.1	S	2	c		
高山 Takayama	61.4	19.5	-	0	10	SK	c	-	Rozan m.	141	45	53.4	SW	5	f		
飯田 Iida	61.0	19.2	-	0	10	S	c	-	Kōrei m.	127	33	57.4	S	2	bc		
松本 Matumoto	60.6	20.1	-	0	4	SK	bc	-	Iyo m.	156	45	61.7	SE	2	f		
長野 Nagano	60.2	21.6	-	0	10	N	c	-	Amakusa m.	133	40	55.4	S	2	c		
甲府 Kōfu	60.6	22.6	-	1	6	SK	bc	-	Syuri m.	129	28	53.6	E	2	bc		
前橋 Maebasi	59.6	23.3	-	0	8	SK	c	2	Misima m.	128	34	62.0	S	1	c		
足尾 Asio	59.5	19.4	-	0	10	KC	c	2	觀測所	時刻	氣壓	風向	風力	氣溫	天氣		
宇都宮 Utunomiya	59.7	22.9	-	0	10	KC	c	4	STATIONS	Time	Air Pressure 700+	Wind ③	Air Temp.	Weather.			
福島 Fukušima	60.0	22.9	-	1	10	N	r	6	Hongkong	7	56.6	E	1	24	overcast		
彦根 Hikone	60.9	22.4	-	0	10	SK	c	-	Manila	7	56.3	-	0	24	overcast		
伊吹山 Ibukisan	62.3	15.5	W	6	10	S	f	2	Appari	7	56.6	-	0	25	fair		
福井 Fukui	60.5	22.8	-	1	10	SK	c	13	Legaspi	7	56.6	-	0	25	fair		
金澤 Kanazawa	60.7	22.3	-	0	10	N	r	6	Iloilo								
輪島 Wazima	60.6	21.7	-	1	10	S	c	1	Surigao								
伏木 Husiki	60.6	22.4	-	0	10	SK	c	5	Yap	7	56.9	SSW	2	-	rain		
高田 Takata	60.8	22.7	-	0	10	N	r	4	Guam								
新潟 Niigata	60.5	22.6	SSW	3	10	N	c	3									
相川 Aikawa	60.2	21.6	-	1	10	S	c	2									

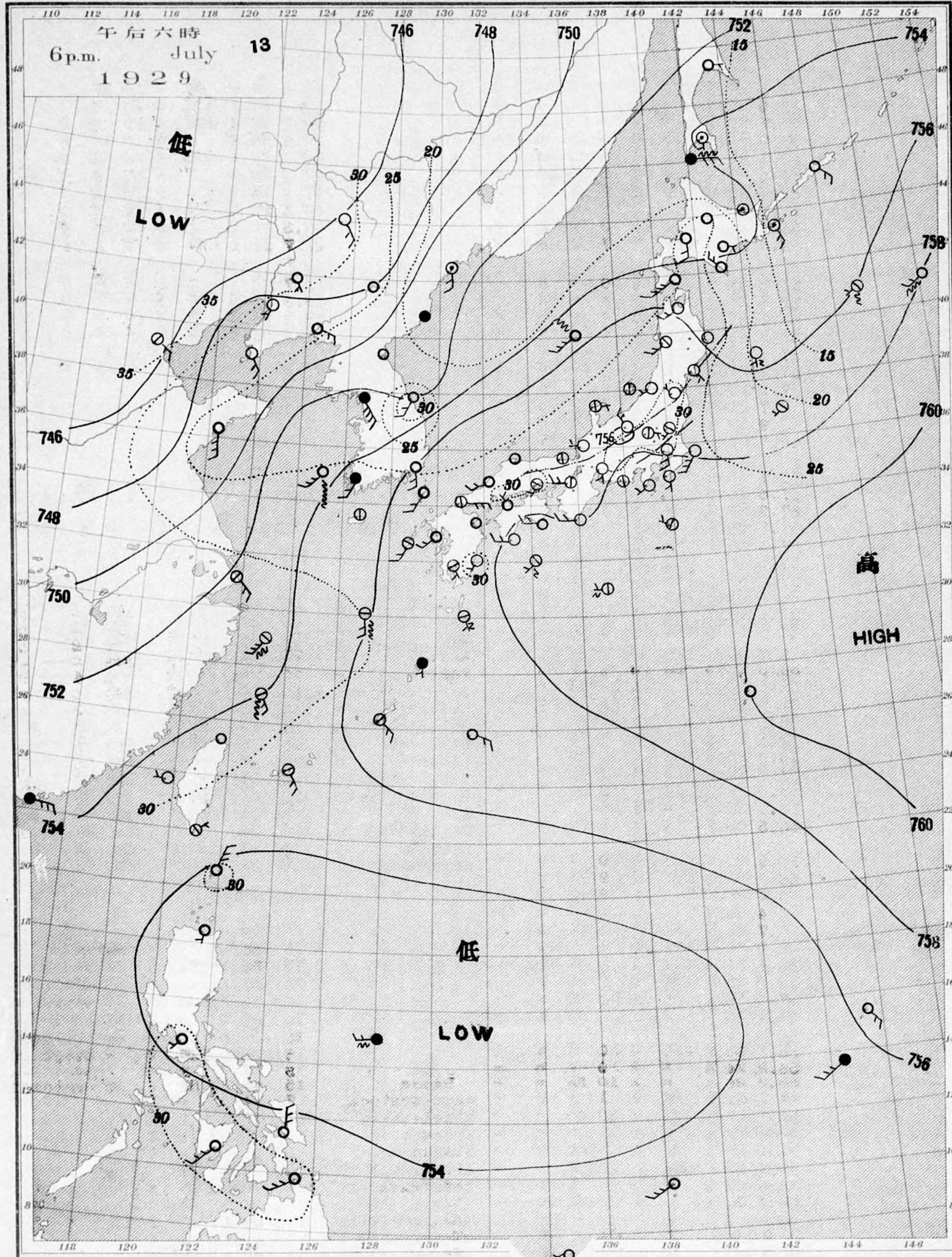
天氣 Weather 快晴 Clear 晴 Fair 曇 Cloudy 雨 Rain 雪 Snow 霧 Fog 雷雨 Thunderstorm 濃煙霧 Thick haze
記號 Notation b bc c r s f t h

七月拾一日午后六時各地觀測表
OBSERVATIONS at 6p.m. (135° M.S.T.) July 10 1929

測候所 STATIONS	氣壓 Air Press. mm. 700+	氣溫 Air Temp. °C	風向風速		雲量雲形		天氣	雨量 Precip. mm. (2)	測候所 STATIONS	氣壓 Air Press. mm. 700+	氣溫 Air Temp. °C	風向風速		雲量雲形		天氣	雨量 Precip. mm. (2)			
			Dir.	Vel.	Amt.	Form						Dir.	Vel.	Amt.	Form					
パラオ Palau	55.3	26.0	ESE	2	10	CS	c	-	仁川 Zinsen	58.2	29.2	W	3	1	K	b	-			
恒春 Kōsyun	54.2	26.0	WSW	2	10	SK	c	r	江陵 Kōryō	56.9	29.8	E	2	0	K	b	-			
澎湖 Hōko	52.9	26.5	SSE	7	10	N	r	23	元山 Gensan	56.4	31.5	WSW	2	1	K	b	-			
臺北 Taihoku	53.4	29.1	NW	2	10	SK	c	-	城津 Zyōsin	57.5	19.8	S	3	10	SC	c	-			
石垣 Isigakizima	55.7	27.3	SW	8	10	CS	c	1	雄基 Yūki	57.5	18.7	S	4	10	SK	c	-			
那覇 Naha	58.4	27.5	SE	4	10	CS	c	-	中江津 Tyūkōtin	54.4	27.9	WSW	2	10	SK	c	-			
名瀬 Naze	59.4	26.9	SSE	2	10	SK	c	-	龍岩浦 Ryūganpo	57.9	24.8	S	5	10	CS	c	30			
鹿兒島 Kagosima	60.6	24.6	-	1	10	SK	c	51	大連 Dairen	56.9	24.1	SSW	7	7	S	bc	-			
宮崎 Miyazaki	60.8	24.4	-	1	10	N	r	5	營口 Yinkow	55.8	27.7	SE	3	10	SK	c	-			
熊本 Kumamoto	60.5	24.0	-	1	10	SK	c	2	奉天 Mukden	54.4	28.4	SSE	2	10	S	c	-			
足摺 Asizuri	61.1	25.0	W	3	10	SK	c	-	長春 Changchun	53.8	29.6	SW	5	10	SK	c	-			
高知 Kōchi	61.3	25.5	-	1	10	N	r	-	天津 Tientsin	52.3	32.6	SE	3	9	K	c	-			
室戸 Muroto	61.2	24.2	WNW	3	9	SK	c	-	青島 Tsingtau	55.4	23.0	ESE	7	10	S	f	-			
和歌山 Wakayama	60.4	23.3	WSW	3	10	KC	c	-	上海 Shanghai	52.8	27.3	E	6	10	SK	c	-			
潮岬 Siomisaki	60.7	25.1	ESE	3	10	SC	c	-	ラサライ Rasazima	59.1	-	E	5	1	SK	b	-			
大分 Oōita	60.4	26.2	-	0	10	CK	c	-	大東島 Ooagarizima	59.1	-	E	5	1	SK	b	-			
松山 Matuyama	60.4	26.4	WSW	2	9	C	c	-	地名	午前六時 6a.m.	正午 NOON									
廣島 Hiroshima	60.4	25.0	-	1	9	CK	c	-	氣壓	風向	風力	氣溫	雨量	天氣	氣壓	風向	風力	氣溫	雨量	天氣
岡山 Okayama	59.9	27.1	WSW	3	8	SC	c	-	STATIONS	Air Pressure 700+	Wind ③	Temp.	Precip.	Weather	Air Pressure 700+	Wind ③	Temp.	Precip.	Weather	
大阪 Ōsaka	60.3	26.5	W	5																

天氣圖
WEATHER CHART.

THE CENTRAL METEOROLOGICAL OBSERVATORY OF JAPAN. TOKYO.



等壓線 Isobaric line	○ 快晴 Clear	⊙ 雪 Snow	↘ 軟風 Light Wind 2-4 m.p.s.	↘ 烈風 Strong Gale 29-35 m.p.s.	↘ 颶風 Hurricane 40 >
等溫線 Isothermal line	① 晴 Fair	⊙ 霧 Fog	↘ 和風 Moderate Wind 4-6 m.p.s.	↘ 15-20 m.p.s.	↘ 29-35 m.p.s.
不連續線 Line of discontinuity	☁ 曇 Cloudy	⊙ 雷雨 Thunder-storm	↘ 疾風 Strong Wind 6-10 m.p.s.	↘ 20-25 "	↘ 35-40 "
	● 雨 Rain	⊙ 濃煙霧 Thick haze	↘ 強風 Gale 10-15 m.p.s.	↘ 25-29 "	↘ 40 <

波ノ模様 Sea Disturbance: 無記號 海面平滑 No symbol means dead calm; 海面穏カ Smooth; 浪少シ Small Swell; 浪可ナリ Moderate; 浪稍高 Rough; 浪甚高 Very high; 怒濤 Phenomenal; 方向ノ示リ Direction shows in which swell or roller comes.

明治廿七年三月七日第三種郵便物認可
昭和四年七月十四日發行

發行人 發行所
東京市神田區竹平町風番地

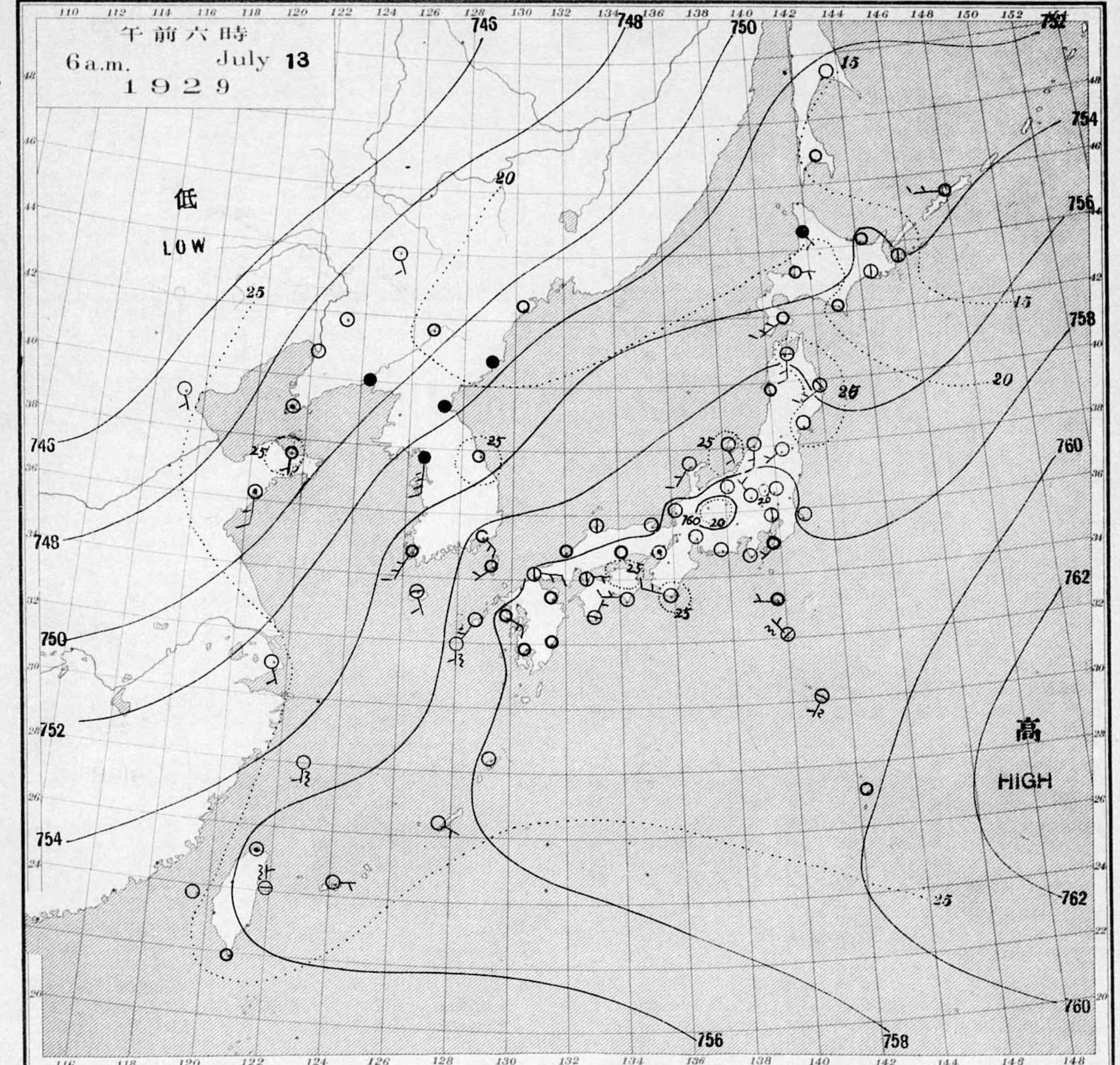
中央氣象臺

東京市神田區西小川町一丁目四番地 電話九段二一八四番
印刷販賣者清華堂 山田忠義 定價郵稅共壹枚金五錢

天氣圖

WEATHER CHART.

THE CENTRAL METEOROLOGICAL OBSERVATORY OF JAPAN. TOKYO.



天氣豫報

第一區	南乃至東風	晴
第二區	北乃至東風	曇
第三區	全	曇
第四區	全	曇
第五區	全	曇
第六區	南乃至西風	曇
第七區	全	曇
第八區	全	曇
第九區	全	曇

WEATHER FORECASTS

I	S-E fair
II	N-E fair
III	N-E fair
IV	N-E fair
V	N-E fair
VI	S-W fair
VII	S-W fair
VIII	S-W fair
IX	S-W cloudy



天氣概況
高氣壓ハ日本、南東洋上ニ低氣壓ハ滿洲北部ニアリ至極低メハ氣壓配置テ内地ハ一般ニ晴レ所々曇ツテ居リマス。朝鮮北部ハ所々雨ヲ廣島ニ驟雨ヲアラス。溫度ハ一般ニ晴、平年並メス。今朝、富士山、天氣ハ風弱、晴レテ居リマス。

東京豫報 TOKYO.
今晚ハ南寄リ風 晴一時曇
明日ハ南寄リ風 晴一時曇 溫度昇ル

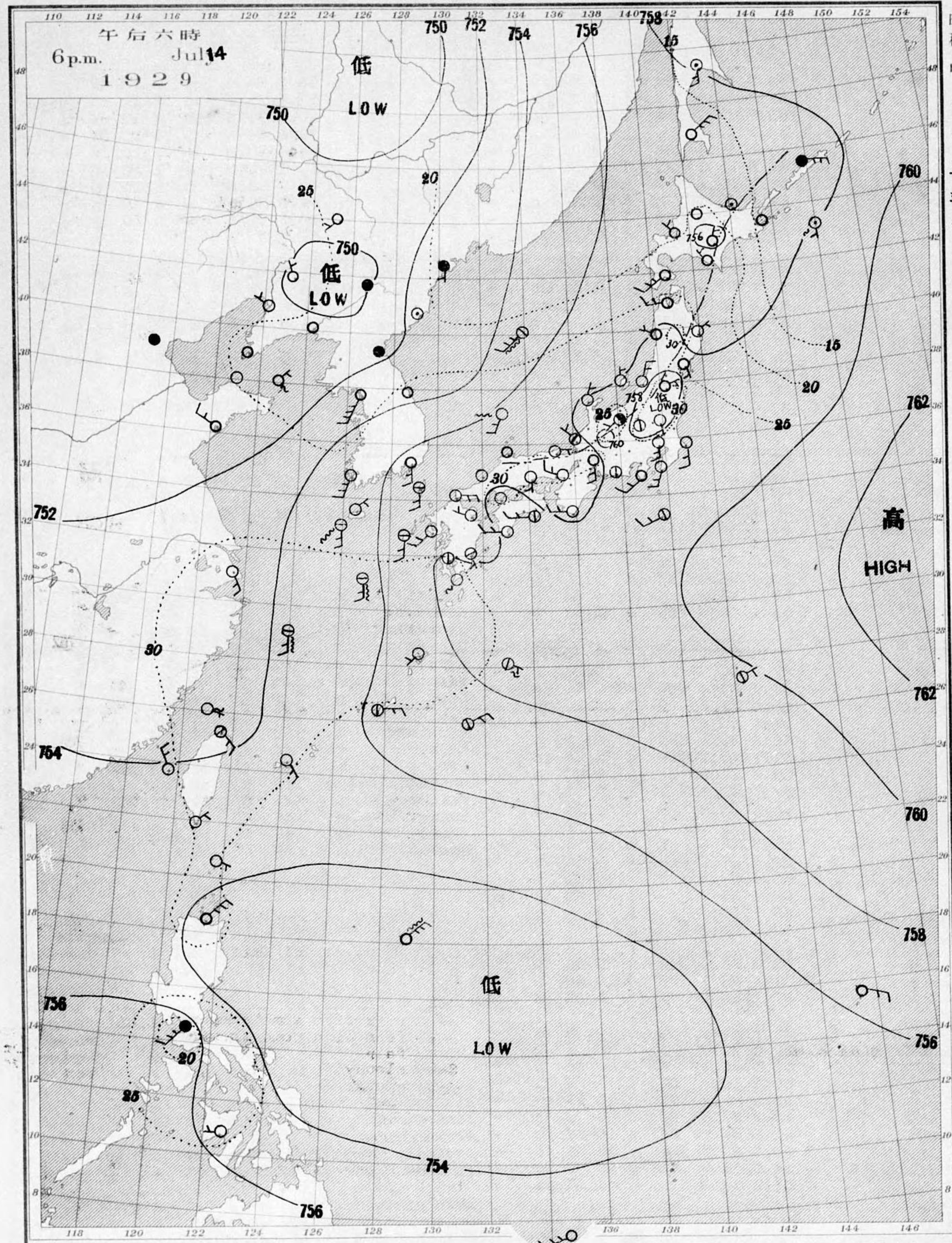
七月拾貳日午前六時各地觀測表
OBSERVATIONS at 6a.m. (135° M.S.T.) July 12 1929

測候所	氣壓	氣溫	風向	風速	雲量	雲形	天氣	雨量	測候所	氣壓	氣溫	風向	風速	雲量	雲形	天氣	雨量	
STATIONS	Air Press. mm. 700+	Air Temp. °C	Wind Direc.	Vel. m.s.	Clouds Amt. Form	Weather	Precip. mm. (1)		STATIONS	Air Press. mm. 700+	Air Temp. °C	Wind Direc.	Vel. m.s.	Clouds Amt. Form	Weather	Precip. mm. (1)		
パラオ Palau	57.1	23.8	-	0	0	SK	b	2	山形 Yamagata	57.6	20.0	-	0	2	G	b	-	
桓春 Kōsyun	57.4	24.0	-	1	0	SK	b	-	秋田 Akita	56.8	22.1	WSW	3	10	SK	o	5	
臺南 Tainan	57.0	24.4	E	2	9	CS	b	-	水戸 Mito	57.7	23.4	-	1	3	K	bc	-	
澎湖 Hōko	56.7	26.2	S	3	3	C	bc	1	金山 Kanayama	57.5	22.5	NW	2	1	SK	b	-	
臺北 Taihoku	57.4	23.1	-	0	4	C	bc	7	石巻 Isinomaki	57.2	20.3	-	0	4	SK	bc	-	
石垣 Isigakizima	57.4	26.1	SE	2	0	K	b	-	水澤 Midusawa	56.6	21.6	SE	3	10	SK	c	-	
那覇 Naha	58.4	24.1	-	1	1	CS	b	-	盛岡 Morioka	56.3	18.9	W	2	1	KC	b	-	
名瀬 Naze	59.8	22.3	-	1	0	SK	b	-	宮古 Miyako	55.6	23.0	SSW	2	4	OK	bc	-	
鹿兒島 Kagosima	59.4	23.7	-	0	8	SK	b	-	青森 Aomori	54.8	21.3	SSW	6	10	S	c	-	
宮崎 Miyazaki	59.2	23.3	-	1	4	CS	bc	-	鹿部 Hakodate	53.4	21.5	S	6	7	K	bc	-	
熊本 Kumamoto	61.5	24.3	-	0	1	CK	b	-	蕨部 Suttu	52.7	20.3	E	4	9	KC	o	-	
足尾 Asizuri	59.5	24.9	NNW	2	0	K	b	-	札幌 Sapporo	51.1	22.0	S	5	10	KC	c	-	
高知 Kōti	59.7	22.6	-	1	10	S	f	-	羽幌 Haboro	52.3	20.9	S	3	10	SK	c	-	
室戸 Muroto	59.1	23.7	-	0	2	CS	b	-	旭川 Asahigawa	55.6	17.3	-	1	10	SK	c	2	
徳島 Tokushima	59.2	23.8	-	1	1	C	b	-	浦河 Urakawa	53.2	15.7	-	1	8	CS	c	-	
和歌山 Wakayama	58.9	24.7	WNW	3	4	K	bc	4	帯広 Obihiro	51.5	21.4	SW	3	10	SK	c	-	
潮岬 Siomisaki	59.5	22.3	-	0	10	SC	f	-	網走 Abasiri	53.2	12.0	SSE	2	10	SC	c	-	
大分 Ōita	59.2	23.1	SE	2	4	CK	bc	-	釧路 Kusiro	52.7	16.3	-	1	4	C	bc	-	
松山 Matuyama	59.2	23.1	SE	2	4	CK	bc	-	砂野 Nemuro	52.4	16.9	-	1	10	SC	c	-	
多度津 Tadotu	59.2	24.2	-	1	0	-	b	-	大泊 Ootomari	49.0	14.6	SSW	7	10	N	r	-	
廣島 Hiroshima	59.2	23.7	-	0	4	S	bc	-	敷香 Sikka	46.6	12.7	S	2	10	N	r	16	
岡山 Okayama	59.2	23.4	-	0	0	-	b	-	釜山 Husan	57.6	23.7	W	2	10	S	c	-	
神戸 Kōbe	59.2	23.9	-	0	0	-	b	-	濟州島 Saisyūto	56.8	23.6	SSE	3	0	SK	b	-	
大阪 Ōsaka	59.3	25.3	WSW	2	10	SK	c	-	水浦 Moppo	55.3	24.0	S	7	10	N	r	65	
京都 Kyōto	59.6	23.4	-	0	4	SC	bc	8	仁川 Zinsen	54.6	26.2	SW	4	10	SK	c	7	
八木 Yagi	59.3	24.2	-	1	10	S	f	-	江陵 Kōryō	52.7	25.5	-	0	3	SK	bc	-	
富江 Tomie	59.3	24.2	-	1	10	S	f	-	元山 Gensan	51.5	22.7	NNE	2	4	KC	bc	-	
長崎 Nagasaki	59.8	22.7	-	0	0	-	b	-	威海衛 Zyōsin	51.8	22.9	NNW	4	10	SK	c	-	
佐賀 Saga	60.0	23.6	-	0	10	SK	c	-	雄基 Yūki	51.2	19.8	ENE	3	10	N	r	23	
福岡 Fukuoka	58.9	23.7	SSE	2	1	KC	b	-	中江鎮 Tyūkotin	51.0	23.2	S	7	10	N	r	13	
藤原 Fuhara	58.4	24.8	S	3	9	CK	b	-	龍岩浦 Ryūganpo	50.1	23.2	-	0	10	N	r	4	
下関 Simonoseki	58.2	22.5	ENE	2	3	SK	bc	-	大連 Dairen	50.1	23.9	ENE	2	10	N	c	1	
濱田 Hamada	58.0	25.1	W	2	4	SK	c	-	營口 Yinkow	49.7	23.6	-	0	10	S	c	26	
境 Sakai	58.2	22.5	-	1	3	OK	bc	-	奉天 Mukden	50.4	21.8	-	1	10	S	c	4	
宮津 Miyadu	58.7	24.8	-	1	4	KC	bc	-	長春 Changchun	50.6	25.1	-	1	3	KC	bc	-	
津 Tu	58.8	22.7	-	0	2	SK	b	-	天津 Tientsin	50.3	22.5	S	8	10	S	f	-	
岐阜 Gifu	59.1	22.9	-	1	1	CK	b	-	青島 Tsingtau	53.6	26.1	SSE	5	10	SC	c	-	
名古屋 Nagoya	58.2	24.4	WNW	4	1	CK	b	-	上海 Shanghai									
濱松 Hamamatu	58.0	23.5	-	0	4	C	bc	-	ラサライ Rasazima									
長門 Nagaturo	58.1	23.9	NNW	2	10	SK	c	-	大東島 Ōagarizima									
沼津 Numadu	58.2	23.5	-	1	9	CS	c	-	サイパン Saipan									
横濱 Yokohama	58.1	23.4	NW	2	1	C	b	-	ポナペ Ponape									
東京 Tōkyō	58.1	23.4	NNW	2	4	AC	bc	4										
熊谷 Kumagaya	58.0	23.4	-	1	10	SK	c	-										
布良 Mera	57.6	22.6	N	2	9	KC	f	-										
銚子 Tyōsi	59.1	24.9	WNW	3	10	S	c	-										
八丈島 Hatidōyōzima	60.3	24.1	-	0	10	KC	b	-										
父島 Titizima	58.8	19.4	NW	3	2	C	b	-										
筑波山 Tukubasan	60.6	18.4	-	1	10	N	c	-										
高山 Takayama	60.1	19.0	-	0	8	S	c	-										
飯田 Iida	59.8	19.3	-	0	9	SK	c	-										
松本 Matumoto	58.8	20.4	-	0	10	S	c	-										
長野 Nagano	58.8	22.9	-	0	10	SK	c	2										
甲府 Kōfu	58.1	22.1	NNW	4	1	SK	b	2										
前橋 Maebasi	59.2	16.7	-	1	4	C	bc	7										
足尾 Asio	58.1	21.7	-	0	0	C	b	-										
宇都宮 Utunomiya	57.8	21.5	-	1	3	C	bc	-										
鹿島 Hukushima	59.1	22.1	-	0	9	SK	c	-										
彦根 Hikone	60.2	16.6	ESE	10	10	S	f	-										
伊吹山 Ibukisan	58.7	22.5	-	1	4	KC	bc	3										
福井 Fukui	58.4	24.8	SSW	3	10	N	c	-										
金澤 Kanazawa	57.9	23.9	SSW	6	4	KC	bc	-										
輪島 Wajima	58.5	23.2	SW	2	10	SK	c	-										
伏木 Husiki	58.6	21.5	-	1	8	SK	c	-										
高田 Takata	58.2	22.6	S	3	9	SK	c	-										
新潟 Niigata	57.9	23.0	-	1	10	SK	c	-										
相川 Aikawa																		

七月拾壹日午後六時各地觀測表
OBSERVATIONS at 6p.m. (135° M.S.T.) July 11 1929

測候所	氣壓	氣溫	風向	風速	雲量	雲形	天氣	雨量	測候所	氣壓	氣溫	風向	風速	雲量	雲形	天氣	雨量
STATIONS	Air Press. mm. 700+	Air Temp. °C	Wind Direc.	Vel. m.s.	Clouds Amt. Form	Weather	Precip. mm. (2)		STATIONS	Air Press. mm. 700+	Air Temp. °C	Wind Direc.	Vel. m.s.	Clouds Amt. Form	Weather	Precip. mm. (2)	
パラオ Palau	55.6	26.7	WSW	4	10	N	c	5	仁川 Zinsen	56.6	24.9	SW	5	8	KC	c	-
桓春 Kōsyun	56.6	28.6	-	1	10	SK	c	1	江陵 Kōryō	55.1	28.2	SSW	3	10	N	r	3
澎湖 Hōko	56.0	27.7	S	5	10	KN	r	-	元山 Gensan	53.8	29.9	SSW	3	9	KC	c	-
臺北 Taihoku	56.6	29.4	NE	3	10	SK	t	-	威海衛 Zyōsin	51.9	24.3	-	1	8	N	c	-
石垣 Isigakizima	57.6	29.2	SSW	4	4	KC	bc	-	雄基 Yūki	52.2	19.5	SSE	6	10	SK	c	-
那覇 Naha	58.5	28.5	E	3	3	K	bc	-	中江鎮 Tyūkotin	51.1	25.1	W	2	10	N	c	-
名瀬 Naze	59.0	29.3	SE	2	3	SK	bc	-	龍岩浦 Ryūganpo	54.2	24.0	S	5	10	N	r	-
鹿兒島 Kagosima	59.3	28.5	SE	2	9	SK	c	-	大連 Dairen	52.7	24.4	SSE	4	10	N	c	-
宮崎 Miyazaki	59.1	27.9	SSE	4	8	CK	c	-	營口 Yinkow	52.1	26.8	SSW	3	10	KN	c	-
熊本 Kumamoto	59.0	29.9	SW	4	10	CK	c	-	奉天 Mukden	50.8	29.1	SSW	2	10	S	c	-
足尾 Asizuri	59.4	26.5	W	5	0	K	b	-	長春 Changchun	56.2	24.0	-	1	10	SK	c	3
高知 Kōti	59.4	27.0	-	1	7	C	bc	-	天津 Tientsin	50.6	30.8	SSE	3	10	SK	c	-
室戸 Muroto	59.3	25.1	NNW	6	1	C	b	-	青島 Tsingtau	50.6	23.4	SE	9	10	S	f	-
和歌山 Wakayama	58.8	28.1	WSW	3	1	CS	b	-	上海 Shanghai	52.7	29.5	SE	10	10	SC	c	-
潮岬 Siomisaki	58.5	25.7	W	7	1	C	b	-	ラサライ Rasazima								
大分 Ōita	59.4	27.4	-	0	3												

天氣圖
WEATHER CHART.
THE CENTRAL METEOROLOGICAL OBSERVATORY OF JAPAN. TOKYO.



等壓線 Isobaric line ○ 快晴 Clear ⊗ 雪 Snow ↘ 軟風 Light Wind 2-4 烈風 Strong Gale 29-35 m.p.s. 颶風 Hurricane 29-35 m.p.s.
 等溫線 Isothermal line ○ 晴 Fair ⊙ 霧 Fog ↗ 和風 Moderate Wind 4-6 15-20 m.p.s. 疾風 Strong Wind 6-10 20-25 35-40
 不連續線 Line of discontinuity ● 雲 Cloudy ⊕ 雷雨 Thunder-storm ↖ 強風 Gale 10-15 25-29 40 <
 ⊙ 雨 Rain ⊕ 濃煙霧 Thick haze

波ノ模様 Sea Disturbance: 無記號海面平滑 No symbol means dead calm; 海面穏カ Smooth; 波少シ Small Swell; 浪少シ Slight; 浪可ナリ Moderate; 浪稍高 Rough; 浪甚高 Very high; 怒濤 Phenomenal; 方向ハウネリ又浪ノ来ノ方向 Direction shows in which swell or roller comes.

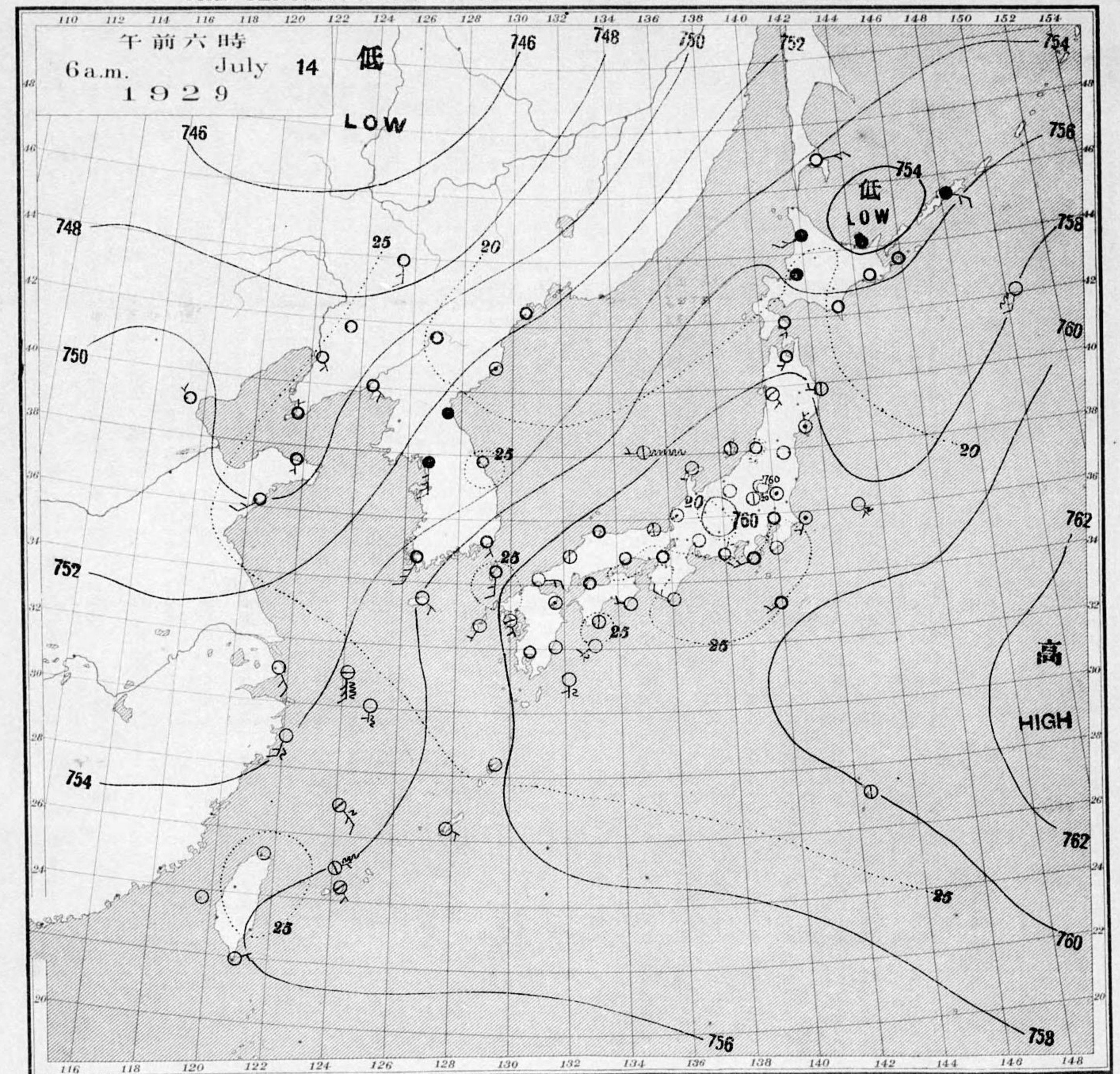
明治廿七年三月七日第三種郵便物認可
昭和四年七月十五日發行

發行人發行所
東京市麹町區竹町四番地

中央氣象臺

東京市神田區西小川町一丁目四番地 電話九段二八四四番
印刷販賣者清華堂 山田忠義(定價郵便共壹枚五錢)

天氣圖
WEATHER CHART.
THE CENTRAL METEOROLOGICAL OBSERVATORY OF JAPAN. TOKYO.



天氣圖第一號	天氣豫報		WEATHER FORECASTS		
	第一區 南乃至東	風 晴	I S-E	fair	
	第二區 北乃至東	風 全	II N-E	fair	
	第三區 全	全	III N-E	fair	
	第四區 全	全	IV N-E	fair	
	第五區 全	全	V N-E	fair	
	第六區 南乃至西	風 全	VI S-W	fair	
	第七區 全	全	VII S-W	fair	
	第八區 全	天氣良ナリ	VIII S-W	improving	
第九區 全	全	IX S-W	improving		
天氣概況			東京豫報 TOKYO		
高氣壓ハ相変ラス日本ノ東ノ南ノ洋上ニ據カリ低氣壓ハ滿洲北部ニ在リ所謂東高西低ノ氣壓配置ヲ日本内地ハ一般ニ晴レテ居リマス。只關東地方ダケガ曇リ居リマスガコレモ間ナク晴レテ居リマス。北海道ノ北ノ海上ニハ小低氣壓ガ附近ニ在リマス。所々雨トナツテ居リマス。温度ハ全体トシテ平年ヨリ稍高目ノ模様デス。今朝ノ富士山ノ頂上ニハ風ハ弱ク曇リ居リマス。			今晚ハ南寄リノ風 晴一時曇 明日ハ南寄リノ風 晴一時曇 温度昇ル		

七月拾參日午前六時各地觀測表
OBSERVATIONS at 6a.m. (135° M.S.T.) July 13 1929

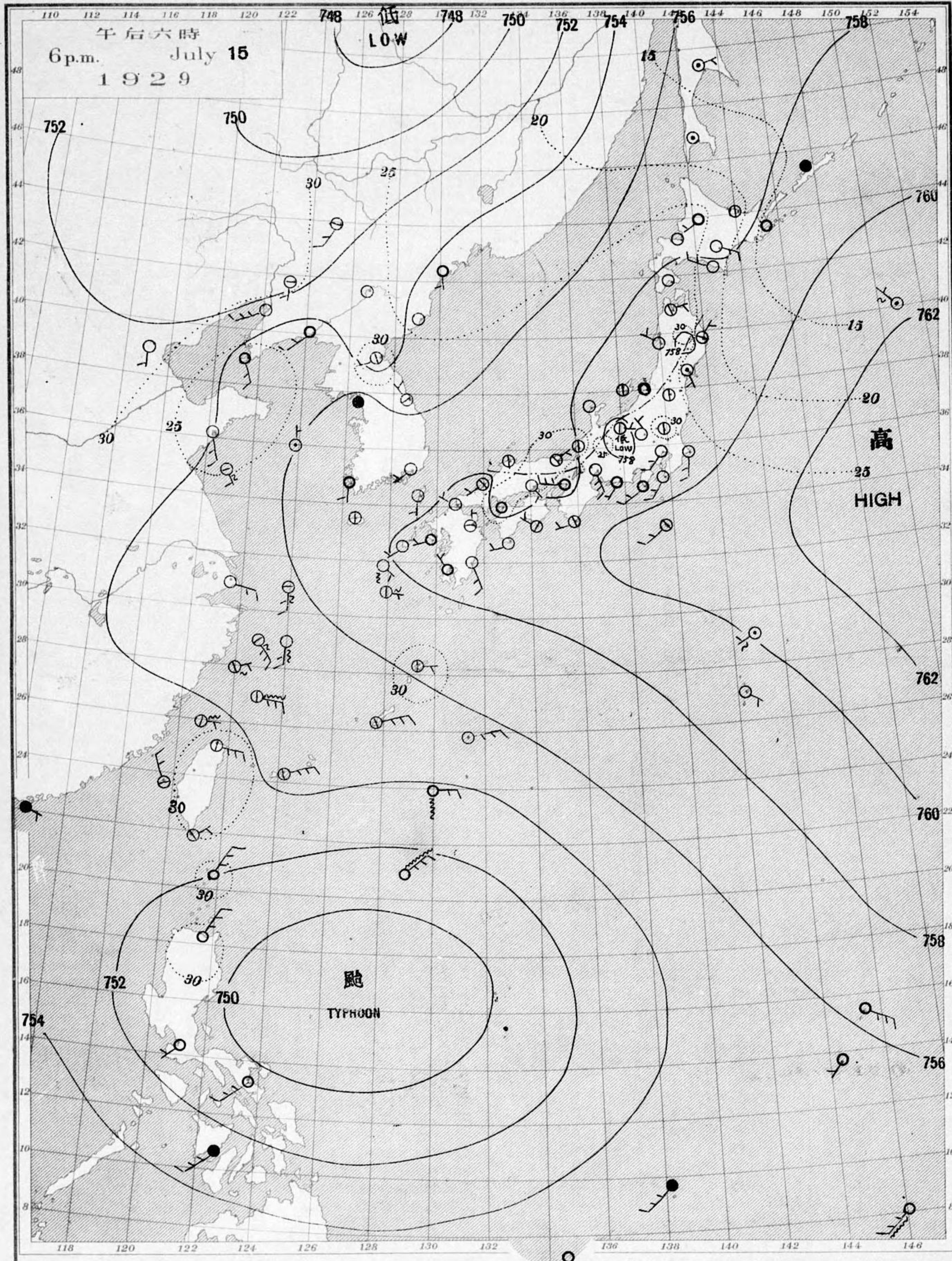
測候所 STATIONS	氣壓 Air Press. 700+	氣溫 Air Temp. °C	風向		雲量	雲形	天氣	雨量 Precip. mm. (1)	測候所 STATIONS	氣壓 Air Press. 700+	氣溫 Air Temp. °C	風向		雲量	雲形	天氣	雨量 Precip. mm. (2)
			Dir.	Vel.								Dir.	Vel.				
パラオ Palau								山形 Yamagata	57.6	23.8	-	1	3	K	bc	-	
恒春 Kōsyun	55.8	23.6	-	0	10	SK	c	秋田 Akita	56.6	23.7	-	1	10	SK	bc	-	
臺東 Taitō	56.0	24.6	NW	2	9	KC	c	水戸 Mito	58.2	22.4	-	1	0	-	b	4	
臺南 Tainan	55.7	23.2	-	1	0	SK	c	金山 Kanayama									
澎湖 Hōko	55.6	25.4	-	1	0	C	b	石巻 Isinomaki	57.3	25.6	-	0	1	SK	b	-	
臺北 Taihoku	56.5	23.4	-	1	10	S	f	水戸 Mito	57.0	23.2	-	1	3	KC	bc	-	
石垣 Isigakizima	56.7	24.6	E	2	1	C	b	盛岡 Morioka	56.7	23.6	-	1	10	SK	c	-	
那覇 Naha	57.7	24.8	ESE	2	0	SK	b	盛岡 Morioka	55.3	26.8	SW	4	3	KC	bc	-	
名瀨 Naze	58.1	24.2	-	1	0	SK	b	宮古 Miyako	54.3	25.8	S	4	4	KC	bc	-	
鹿兒島 Kagosima	58.3	23.0	-	1	10	SK	c	青森 Aomori	54.9	21.9	SW	8	8	S	c	-	
宮崎 Miyazaki	58.4	23.2	-	1	8	SK	c	函館 Hakodate									
熊本 Kumamoto	58.4	24.2	-	1	1	K	c	京都 Suttu	53.4	21.9	SSW	6	10	SK	c	-	
足摺 Asizuri	59.2	24.3	NNE	2	6	KN	bc	札幌 Sapporo	53.0	20.9	E	3	10	SK	c	-	
高知 Kōti	59.0	24.4	-	1	3	K	bc	札幌 Sapporo	53.5	19.6	SE	3	10	N	r	8	
室戸 Muroto	58.9	23.1	W	5	0	SK	c	羽幌 Haboro	52.9	21.4	-	0	10	N	e	1	
徳島 Tokushima	58.6	25.1	-	1	10	SC	c	旭川 Asahigawa	55.5	18.9	-	1	10	SK	c	-	
和歌山 Wakayama	58.3	24.0	-	4	KC	bc	-	浦河 Urakawa	53.2	24.2	-	1	7	KC	bc	-	
潮岬 Siomisaki	58.4	24.0	WNW	4	0	K	b	帯廣 Obihiro	54.2	18.3	-	0	10	S	c	2	
大分 Oōita	58.1	23.8	E	3	0	KC	b	網走 Abasiri	54.2	16.9	-	0	7	KC	bc	-	
松山 Matuyama								銅路 Kusiro	54.0	18.9	-	1	3	C	bc	-	
多度津 Tadotu	58.1	25.3	-	0	0	C	b	根室 Nemuro	53.9	12.2	W	4	10	S	e	5	
廣島 Hōgōshima	59.7	23.1	-	1	10	SK	r	紗那 Syana									
岡山 Ōkayama	58.4	23.8	-	1	10	K	b	大泊 Ootomari	53.7	14.6	-	0	10	SC	c	-	
神戸 Kōbe	58.7	24.9	-	1	10	CS	bc	敦香 Sikka	52.7	15.0	-	0	0	-	b	-	
大阪 Ōsaka	58.5	24.9	-	0	2	CS	f	釜山 Husan	56.1	24.0	SE	5	10	S	c	-	
京都 Kyōto	58.7	24.0	-	1	10	SK	s	濟州島 Saisyūtō	55.0	23.8	SSE	2	4	CS	bc	-	
木本 Yagi	59.0	23.4	-	0	0	0	K	水浦 Moppo	55.2	24.2	SSW	6	10	S	c	-	
富江 Tomie	57.7	24.0	SSW	2	1	SK	b	仁川 Zinsen	53.4	24.1	S	10	10	N	r	1	
長崎 Nagasaki	58.4	23.3	ESE	5	10	KC	c	元山 Gensan	52.7	25.2	-	1	10	SK	r	1	
佐賀 Saga	58.0	24.6	-	0	10	K	c	江陵 Kōryō	50.3	24.0	-	1	10	N	r	1	
福岡 Fukuoka	57.8	24.3	SE	4	2	K	b	元山 Gensan	51.9	19.7	-	1	10	N	r	1	
嚴原 Ituhara	57.3	24.4	SE	2	10	SK	c	城津 Zōsin	51.6	19.5	-	0	10	S	c	24	
下関 Simonsēki	58.1	23.2	E	4	3	SK	bc	雄基 Yūki									
濱田 Hamada	57.9	23.6	-	1	10	SK	bc	中江鎮 Tyūkōtin	49.7	18.9	-	0	10	SK	c	78	
境 Sakai	57.5	24.8	-	0	7	SK	bc	龍岩浦 Ryūganpo	49.3	22.4	-	1	4	N	r	69	
宮津 Miyadu	57.9	22.6	-	0	1	C	b	大連 Dairen	49.1	22.9	-	1	10	S	r	f	
津 Tu	58.1	24.7	WNW	2	0	-	b	營口 Yinkow	48.6	24.0	-	1	0	-	b	-	
岐阜 Gifu	58.2	23.8	NW	2	0	SK	b	奉天 Mukden	48.4	22.0	-	1	0	-	b	-	
名古屋 Nagoya	58.5	23.4	-	0	0	-	b	長春 Changchun	48.7	20.6	SSE	3	1	C	b	-	
濱松 Hamamatu	58.2	23.8	-	1	0	-	b	天津 Tientsin	47.4	25.2	SSE	2	1	SK	b	-	
長野 Nagano	58.4	24.0	-	0	0	-	b	青島 Tsingtau	48.6	23.0	S	5	10	C	f	3	
沼津 Numadu	58.6	22.2	-	1	0	-	b	上海 Shanghai	52.6	25.7	SSE	3	0	SK	b	-	
横濱 Yokohama	58.4	23.6	NW	2	1	CK	b	ラサライ Rasazima									
東京 Tōkyō	58.4	23.5	-	1	4	S	bc	大東島 Ooagarizima									
熊谷 Kumagaya	58.5	23.0	-	1	1	CK	b	サイパン Saipan									
布良 Mera	58.3	24.6	SW	2	10	SK	c	ポナペ Ponape									
鉾子 Tyōsi	57.9	24.2	-	0	0	0	K	船名									
八丈島 Hatidyōzima	59.1	24.9	W	3	10	S	c	東經									
父島 Titizima	59.9	24.1	-	0	9	K	c	北緯									
筑波山 Tukubasan	59.1	21.0	-	1	8	C	c	氣壓									
高山 Takayama	60.3	18.6	-	1	10	S	c	風向									
飯田 Iida	60.1	20.0	-	0	10	S	f	風力									
松本 Matumoto	60.0	19.1	-	0	0	-	b	天氣									
長野 Nagano	58.8	21.5	-	0	0	-	b	船名									
甲府 Kōfu	58.7	21.8	-	1	4	K	bc	SHIP.									
前橋 Maebasi	58.3	23.2	NW	3	2	KC	b	E Long.									
足尾 Asio	58.9	17.5	-	1	3	KC	bc	N Lat.									
宇都宮 Utunomiya	58.7	22.8	-	0	0	CK	b	Air Pressure									
福島 Fukuushima	57.6	24.9	SW	2	2	KC	b	Wind (3)									
彦根 Hikone	58.4	22.7	-	1	0	KC	b	Dir.									
伊吹山 Ibukisan	59.4	19.4	NW	3	1	S	b	Force									
福井 Fukui	58.2	22.3	-	1	0	-	b	Weath.									
金澤 Kanazawa	57.8	22.9	-	0	0	SK	b	Isin									
輪島 Wazima	57.4	23.6	SSW	4	0	SK	b	Wakanoura									
伏木 Husiki	57.8	23.4	-	1	0	CK	b	Bihuku									
高田 Takata	57.7	25.9	SSW	3	0	-	b	Rogan									
新潟 Niigata	57.5	24.2	S	4	0	SK	b	Kōrei									
相川 Aikawa	57.4	25.4	SSE	2	1	KC	b	Indo									
								Borneo									
								Numakaze									
								Sunosaki									
								Mansyū									
								MesimaTōdai									
								觀測所									
								時刻									
								氣壓									
								風向									
								風力									
								氣溫									
								天氣									
								時間									
								Air Pressure									
								Dir.									
								Force									
								Temp.									
								Weath.									
								Hongkong									
								Manila									
								Appari									
								Legaspi									
								Hilo									
								Surigao									
								Yap									
								Guam									
								Basco									
								Wladivostok									
								Nikolaievsk									
								Khabarovsk									
								Alexandrovsk									
								ErofeiPavlovitch									
								Petropavloak									
								Nikolaievsk									
								Manchuria									
								Alexandrovsk									
								Petropavloak									
								Muravief-Amurskii									

天氣 Weather 快晴 Clear 晴 Fair 曇 Cloudy 雨 Rain 雪 Snow 霧 Fog 雷雨 Thunderstorm 濃霧 Thick haze
記號 Notation b bc c r s f t h

七月拾貳日午后六時各地觀測表
OBSERVATIONS at 6p.m. (135° M.S.T.) July 12 1929

測候所 STATIONS	氣壓 Air Press. 700+	氣溫 Air Temp. °C	風向		雲量	雲形	天氣	雨量 Precip. mm. (2)	測候所 STATIONS	氣壓 Air Press. 700+	氣溫 Air Temp. °C	風向		雲量	雲形	天氣	雨量 Precip. mm. (2)
			Dir.	Vel.								Dir.	Vel.				
パラオ Palau	56.5	27.5	WSW	5	9	CS	c	仁川 Zinsen	53.8	24.4	SW	7	10	SK	c	-	
恒春 Kōsyun	55.9	29.6	-	1	2	SK	b	江陵 Kōryō	51.7	31.7	S	2	10	SK	c	-	
澎湖 Hōko	55.7	27.9	WSW	2	7	CS	bc	元山 Gensan	49.1	19.4	SSW	7	10	SK	c	-	
臺北 Taihoku	56.2	25.9	-	1	10	SK	t	城津 Zōsin	49.5	20.5	S	5	10	SK	r	-	
石垣 Isigakizima	56.3	30.4	SSE	3	3	C	bc	雄基 Yūki	50.6	20.8	-	1	10	N	r	19	
那覇 Naha	56.8																

天氣圖
WEATHER CHART.
THE CENTRAL METEOROLOGICAL OBSERVATORY OF JAPAN. TOKYO.



明治廿七年三月七日第三種郵便物認可
昭和四年七月十六日發行

發行人發行所
東京市麹町區竹平町貳番地

中央氣象臺

東京市神田區西小川町一丁目四番地 電話九段二八四番
印刷販賣者清華堂 山田忠義 定價郵稅共壹枚金五錢

等壓線 Isobaric line
等溫線 Isothermal line
不連續線 Line of discontinuity

快晴 Clear
晴 Fair
曇 Cloudy
雨 Rain

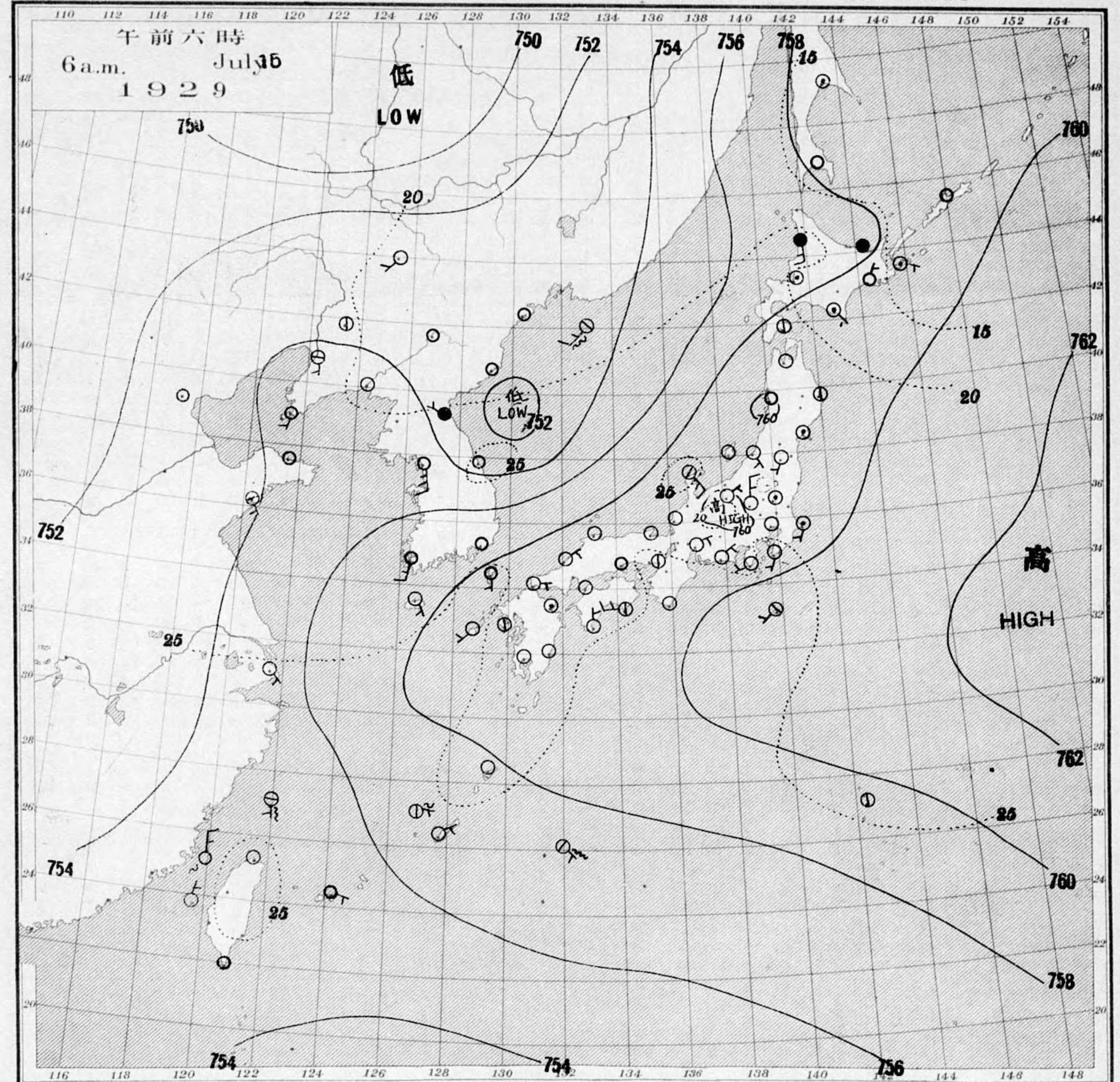
雪 Snow
霧 Fog
雷雨 Thunder-storm
濃煙霧 Thick haze

軟風 Light Wind 2-4 m.p.s.
和風 Moderate Wind 4-6 m.p.s.
疾風 Strong Wind 6-10 m.p.s.
強風 Gale 10-15 m.p.s.

烈風 Strong Gale 15-20 m.p.s.
颶風 Hurricane 20-25 m.p.s.
暴風 25-29 m.p.s.
颶風 29-35 m.p.s.
暴風 35-40 m.p.s.
颶風 40 <

波ノ模様 Sea Disturbance: 無記號海面平滑 No symbol means dead calm; 海面穏やか Smooth; 波ノ高シ Well; 波少シ Small Slight; 波可ナリ Moderate; 浪稍高シ Rough; 浪甚高シ Very high; 怒濤 Phenomenal; 方向ハウネリ又ハ浪ノ来方 Direction shows in which swell or roller comes.

天氣圖
WEATHER CHART.
THE CENTRAL METEOROLOGICAL OBSERVATORY OF JAPAN. TOKYO.



天氣豫報

第一區	南乃至東ノ風	晴	曇
第二區	北乃至東ノ風	晴	曇
第三區	全	全	全
第四區	全	全	全
第五區	全	全	晴
第六區	南乃至東ノ風	全	晴
第七區	全	全	曇
第八區	全	全	曇
第九區	全	全	全

WEATHER FORECASTS

I	S-E fair, cloudy later
II	N-E fair
III	N-E fair
IV	N-E fair
V	N-E fair with some shower
VI	S-E fair with some shower
VII	S-E fair
VIII	S-E cloudy
IX	S-E cloudy

東京豫報 TOKYO.
今晚ハ南ノ風 晴レ一時曇
明日ハ南ノ風 晴レ一時曇 温度等々

天氣概況
気圧ノ配置ハ相変ラズ 東高西低ヲ其ノ右ニ大シク変化セ
アリマセン 又日本ノ近クハ格別ノ低気圧モナリ 内地ノ
天気ハ一般ニ晴レテ 朝鮮ト北海道トケル所ニ雨ガ降
リテ居リマス 温度モ一般ニ稍高目ヲ 関東方面ヲハ
平均ヨリ二三度高クツテ居リマス 今朝ノ富士山ハ頂
上ハスツツ晴レテ居リマス

七月拾四日午前六時各地觀測表
OBSERVATIONS at 6a.m. (135° M.S.T.) July 14 1929

測候所 STATIONS	氣壓 Air Press. mm. 700+	氣溫 Air Temp. °C	風向		風速		雲量	雲形	天氣	雨量 Precip. mm. (1)	測候所 STATIONS	氣壓 Air Press. mm. 700+	氣溫 Air Temp. °C	風向		風速		雲量	雲形	天氣	雨量 Precip. mm. (1)	
			Dir.	Vel.	Dir.	Vel.								Dir.	Vel.	Dir.	Vel.					
パラオ Palau	55.5	26.1	SW	4	10	KN	c	9			山形 Yamagata	58.0	22.6	-	0	2	S	b	-			
恒春 Kōsyun	54.7	26.0	ESE	2	0	SK	b	-			秋田 Akita	56.2	22.0	SE	2	7	SK	bc	-			
臺南 Tainan	54.8	23.6	NW	2	0	-	-	-			水戸 Mito	58.7	24.2	-	1	10	S	c	-			
澎湖 Hōko	54.7	25.5	-	1	2	C	b	-			金山 Kanayama	58.4	22.4	N	2	10	S	f	-			
臺北 Taihoku	55.6	23.5	-	1	0	SK	b	-			石巻 Isinomaki	58.5	21.5	-	0	1	KC	b	-			
石垣 Isigakizima	54.3	23.8	SE	4	K	bc	b	-			水澤 Midusawa	58.4	21.3	-	0	2	CK	b	-			
那覇 Naha	57.7	25.5	ESE	2	1	K	b	-			盛岡 Morioka	57.7	21.4	W	3	7	CK	bc	-			
名瀬 Naze	58.2	24.6	-	0	0	SK	b	-			宮古 Miyako	57.0	24.2	SSW	2	10	CK	c	-			
鹿兒島 Kagosima	59.2	23.4	-	1	8	SK	e	-			青森 Aomori	57.0	24.2	SSW	2	10	CK	c	-			
											函館 Hakodate	56.3	21.9	S	2	10	S	c	-			
宮崎 Miyazaki	58.6	23.8	-	0	0	L	b	-			帝都 Suttu	59.9	19.4	NNW	2	10	SK	c	1			
熊本 Kumamoto	59.0	23.8	-	1	10	SK	c	-			札幌 Sapporo	55.3	20.7	-	1	10	N	r	-			
足摺 Asizuri	59.1	23.3	-	0	4	KN	bc	1			札幌 Haboro	55.1	17.4	WSW	4	10	N	r	73			
高知 Kōti	59.2	24.3	-	1	2	CK	b	1			旭川 Asahigawa	54.4	21.6	-	1	10	N	r	34			
室戸 Muroto	59.0	23.7	W	3	1	SK	b	-			浦河 Urakawa	57.4	19.9	-	1	10	S	c	-			
徳島 Tokushima	59.1	24.5	-	1	7	SK	bc	-			帯広 Obihiro	54.4	19.1	-	1	10	S	c	-			
和歌山 Wakayama	58.9	24.5	-	3	0	K	b	-			網走 Abasiri	53.8	17.1	-	1	10	N	r	27			
潮岬 Simisaki	58.9	23.6	WNW	4	1	K	b	-			釧路 Kusiro	55.2	17.5	-	1	10	SK	c	-			
大分 Ōita	59.1	25.6	-	0	0	-	f	-			根室 Nemuro	54.9	15.3	-	1	10	S	c	3			
松山 Matuyama	58.8	24.3	-	0	10	SK	c	-			紗那 Syana	55.8	15.6	ESE	5	10	N	r	17			
多度津 Tadotsu	58.7	25.2	-	1	4	C	bc	-			大泊 Ootomari	54.2	16.4	ENE	5	10	SK	c	6			
廣島 Hiroshima	58.6	24.2	-	0	7	SK	bc	-			敷香 Sikka	58.2	10.7	-	1	10	S	c	-			
岡山 Okayama	59.0	24.8	-	0	10	SK	c	-			釜山 Husan	56.8	23.9	SSE	2	10	S	c	-			
神戸 Kōbe	59.3	25.3	-	0	9	SK	c	-			濟州島 Saisyūtō	56.1	23.8	SE	3	1	SK	b	-			
大阪 Ōsaka	59.0	25.4	-	1	8	SK	c	-			水浦 Moppo	55.8	24.5	SSW	7	10	S	c	-			
京都 Kyōto	59.4	23.2	-	0	8	SK	c	-			仁川 Zinsen	53.1	22.8	S	10	10	N	r	12			
京本 Yagi	59.3	24.6	-	0	10	SC	c	-			元山 Gensan	53.2	25.4	-	0	10	SK	c	-			
富江 Tomie	57.7	24.5	SSW	2	2	S	b	-			江陵 Kōryō	52.4	21.0	-	0	10	N	r	87			
長崎 Nagasaki	58.9	24.2	SSE	3	3	SK	bc	-			城津 Zyōsin	52.5	18.4	-	1	10	S	f	1			
佐賀 Saga	58.5	25.0	-	1	3	K	bc	-			雄基 Yūki	51.9	18.1	-	0	10	SK	c	1			
福岡 Fukuoka	58.3	24.9	SSE	3	2	K	b	-			中江鎮 Tyūkōtin	51.0	19.4	-	0	8	C	c	100?			
嚴原 Ituhara	57.7	25.3	S	4	9	SK	c	-			龍岩浦 Ryūganpo	51.2	22.9	SE	2	10	N	c	2			
下関 Simonoseki	58.5	23.4	E	5	1	C	b	-			大連 Dairen	49.5	23.6	N	2	10	SK	c	-			
濱田 Hamada	58.2	24.3	-	1	6	SK	bc	-			營口 Yinkow	49.6	24.9	SSE	2	10	KN	c	-			
境 Sakai	58.3	24.3	-	0	9	CK	b	-			奉天 Mukden	49.0	23.6	-	0	10	S	c	3			
宮津 Miyadu	58.8	23.9	-	1	6	SC	bc	-			長春 Changchun	47.6	22.0	S	5	10	S	c	3			
津 Tu	58.6	25.2	-	1	0	SK	b	-			天津 Tientsin	50.3	22.6	NW	2	9	SK	c	33			
岐阜 Gifu	58.8	24.6	-	1	0	-	b	-			青島 Tsingtau	49.7	23.8	SW	5	10	N	c	1			
名古屋 Nagoya	58.9	24.1	-	1	0	-	b	-			上海 Shanghai	53.4	25.7	SSE	4	0	SK	b	-			
瀬川 Hamamatu	58.7	23.7	NNE	2	10	CK	c	-			ラサライ Rasazima											
長津島 Nagaturo	59.1	25.0	WSW	4	10	SK	c	-			大東島 Ōoagarizima	58.3	-	E	2	1	SK	b	-			
沼津 Numadu	59.1	23.4	NE	2	10	SK	c	-			サイパン Saipan	57.0	24.0	ESE	6	9	SK	r	8			
横濱 Yokohama	59.1	24.0	SW	2	10	S	c	-			ポナペ Ponape	56.7	24.1	-	0	4	K	bc	10			
東京 Tōkyō	58.8	25.1	-	1	10	S	c	-														
熊谷 Kumagaya	58.9	24.9	-	0	10	S	c	-			船名	東經	北緯	氣壓	風向	風力	天氣					
布良 Mera	58.7	25.1	-	1	0	S	b	-			SHIP	E	N	Air Pressure 700+	Wind (3)	Weath.						
銚子 Tyōsi	58.5	23.3	SSW	2	10	S	f	-			OSK Kōsyun	m. 129	33	57.7	S	2	bc					
八丈島 Hatidōyōzima	59.8	25.0	SW	2	8	S	c	-			Borneo	m. 125	30	54.4	S	2	bc					
父島 Titizima	59.9	24.6	-	0	3	SK	bc	-			Taisei	m. 150	42	54.9	SSW	3	bc					
筑波山 Tukubasan	59.1	22.2	ESE	4	0	-	b	-			Tainan	m. 133	32	61.2	SW	2	b					
											Yokohama	m. 143	36	61.7	SSE	1	b					
高山 Takayama	60.6	19.3	-	0	10	S	f	-			Amakusa	m. 135	38	55.4	W	2	bc					
飯田 Iida	60.4	19.8	-	0	10	S	f	-			Taityū	m. 132	31	63.3	S	1	bc					
松本 Matumoto	60.2	20.6	-	0	0	-	b	-			Samarang	m. 133	29	62.8	-	0	b					
長野 Nagano	57.7	23.3	-	1	0	-	r	-			Syuri	m. 130	29	51.6	SSW	3	bc					
甲府 Kōfu	59.9	22.4	-	0	1	S	r	-			Huku	m. 140	35	59.2	SE	1	bc					
前橋 Maebasi	58.9	23.5	-	1	6	S	bc	-			Misima	m. 122	29	56.4	SSW	3	b					
足尾 Asio	60.1	18.5	-	1	0	-	b	-														
宇都宮 Utunomiya	58.9	23.5	-	0	10	S	f	-			觀測所	時刻	氣壓	風向	風力	氣溫	天氣					
福島 Fukuima	59.0	24.3	-	1	0	-	b	-			STATIONS	Time	Air Pressure 700+	Wind (3)	Air Temp.	Weath.						
彦根 Hikone	58.7	23.0	-	0	0	C	b	-			Hongkong											
											Manila	7	53.9	-	0	25	overcast					
伊吹山 Ibukisan	59.9	19.3	SSW	3	10	S	c	-			Appari											
福井 Fukui	58.7	23.4	-	1	10	S	f	-			Legaspi	7	53.6	SW	2	24	overcast					
金澤 Kanazawa	58.8	23.9	ESE	2	0	-	b	-			Hoilo	7	54.8	SSW	4	24	overcast					
輪島 Wazima	58.7	22.8	SSW	3	0	-	b	-			Surigao											
伏木 Husiki	59.1	24.4	-	1	0	-	b	-			Yap	7	55.7	SW	4	-	rain					
高田 Takata	59.0	24.5	-	0	10	CK	c	-			Guam											
新潟 Niigata	59.9	25.0	-	1	8	SK	c	-														
相川 Aikawa	58.5	24.5	-	1	4	C	bc	-														

天氣 Weather 快晴 Clear 晴 Fair 曇 Cloudy 雨 Rain 雪 Snow 霧 Fog 雷雨 Thunderstorm 濃煙霧 Thick haze
記號 Notation b bc c r s f t

七月拾四日午後六時各地觀測表
OBSERVATIONS at 6p.m. (135° M.S.T.) July 13 1929

測候所 STATIONS	氣壓 Air Press. mm. 700+	氣溫 Air Temp. °C	風向		風速		雲量	雲形	天氣	雨量 Precip. mm. (2)	測候所 STATIONS	氣壓 Air Press. mm. 700+	氣溫 Air Temp. °C	風向		風速		雲量	雲形	天氣	雨量 Precip. mm. (2)
			Dir.	Vel.	Dir.	Vel.								Dir.	Vel.						
パラオ Palau	55.6	27.7	WSW	6	10	CS	c	-			仁川 Zinsen	52.9	23.2	SSE	10	10	N	r	-		
恒春 Kōsyun	55.1	29.0	NE	3	7	K	bc	-			江陵 Kōryō	51.4	32.2	SSW	4	10	SK	c	25		
澎湖 Hōko	55.3	30.4	W	2	0	K	b	-			元山 Gensan	51.8	21.8	-	1	10	N	r	3		
臺北 Taihoku	54.6	31.7	-	1	9	K	c	-			城津 Zyōsin	51.9	19.3	-	3	4	10	S	f	-	
石垣 Isigakizima	55.6	29.2	SSE	4	4	K	bc	-			雄基 Yūki	47.0	28.1	-	1	10	SK	c	-		
那覇 Naha	57.0	28.3	SE	4	4	K	bc	-			中江鎮 Tyūkōtin	49.6	25.1	ESE	4	10	SK	c	-		
名瀬 Naze	57.6	29.7	S	2	9	N	r	3			龍岩浦 Ryūganpo	49.2	26.6	SSE	4	2	3	b	-		
鹿兒島 Kagosima	57.7	29.0	SSE	2	7	K	bc	-			大連 Dairen	48.3	29.9	SSW	3	0	-	b	-		
宮古 Miyako	57.2	31.0	SSW	2	0	K	b	-			營口 Yinkow	46.7									

七月拾五日午前六時各地觀測表
OBSERVATIONS at 6 a.m. (135° M.S.T.) July 15 1929

測候所	氣壓	氣溫	風向	風速	雲量	雲形	天氣	雨量	測候所	氣壓	氣溫	風向	風速	雲量	雲形	天氣	雨量	
STATIONS	Air Press. mm. 700+	Air Temp. °C	Wind Direc.	Vel. m/s	Clouds Amt. Form	Weather	Precip. mm. (1)		STATIONS	Air Press. mm. 700+	Air Temp. °C	Wind Direc.	Vel. m/s	Clouds Amt. Form	Weather	Precip. mm. (1)		
パラオ Palau	54.9	27.2	SW	5	10	K	c	17	山形 Yamagata	59.2	23.9	-	1	7	C	bc	-	
恒春 Kōsyun	54.2	25.4	-	1	8	SK	c	1	秋田 Akita	60.0	22.5	-	1	10	C	bc	-	
臺南 Tainan	54.3	25.0	NW	2	6	SK	bc	-	水戸 Mito	59.3	23.6	-	1	10	S	c	-	
澎湖 Hōko	54.4	25.7	NNE	2	0	CK	bc	-	金山 Kanayama	58.9	22.5	-	0	10	S	f	-	
臺北 Taihoku	54.6	23.8	-	1	0	-	b	-	石巻 Isinomaki	58.9	23.7	-	0	4	CS	bc	-	
石垣 Isigakizima	55.6	26.6	ESE	3	9	SK	c	-	水澤 Midusawa	59.1	22.8	-	0	7	CK	bc	-	
那覇 Naha	57.0	25.6	ENE	2	1	SK	bc	-	盛岡 Morioka	58.8	22.1	-	1	4	C	bc	-	
名瀬 Naze	57.8	24.6	-	0	0	SK	b	-	宮古 Miyako	58.7	21.3	-	0	1	C	b	-	
鹿兒島 Kagosima	59.1	23.4	-	1	1	SK	b	-	青森 Aomori	58.3	21.5	-	1	4	C	bc	-	
宮崎 Miyazaki	58.9	24.3	-	0	0	S	b	-	鹿部 Suttu	57.6	22.6	S	5	3	C	bc	11	
熊本 Kumamoto	59.6	23.8	-	0	10	SK	c	-	札幌 Sapporo	57.0	19.7	-	0	10	S	f	3	
足摺 Asizuri	59.3	24.9	N	2	2	K	b	-	羽幌 Haboro	57.4	20.0	S	4	10	N	r	7	
高知 Kōchi	59.4	22.7	SW	2	0	-	b	-	旭川 Asahigawa	57.3	21.6	-	0	10	S	f	5	
高松 Takamatsu	59.3	23.7	W	4	4	SK	bc	-	浦河 Urakawa	59.0	16.7	SE	2	10	S	f	-	
徳島 Tokushima	59.2	24.3	-	1	0	-	b	-	帯広 Obihiro	58.4	17.9	-	0	10	S	c	-	
和歌山 Wakayama	58.9	25.6	ENE	3	0	-	b	-	網走 Abasiri	57.7	18.2	-	0	10	N	r	5	
潮来 Shiomasaki	59.2	25.8	-	1	0	K	b	-	剣路 Kusiro	58.8	15.2	NNE	3	10	S	f	-	
大分 Oita	59.2	24.0	-	0	0	-	f	-	熊本 Nemuro	58.7	11.8	ESE	2	10	S	f	-	
松山 Matuyama	59.3	23.8	-	0	1	SK	b	-	紗那 Syana	59.1	12.7	-	0	10	S	c	8	
多度津 Tadotsu	59.0	24.9	-	1	6	CK	bc	-	大泊 Ootomari	58.3	13.7	-	0	10	S	c	-	
廣島 Hiroshima	59.5	23.6	-	1	4	SK	bc	-	敷香 Sikka	58.7	13.7	-	1	10	S	f	-	
岡山 Okayama	59.2	24.6	-	1	10	SK	c	-	釜山 Busan	57.2	24.4	-	1	10	S	c	1	
神戸 Kobe	59.3	25.2	N	2	8	CK	c	-	釜山 Hukusima	57.5	24.1	SSE	2	2	KN	b	-	
大阪 Osaka	58.9	25.7	-	1	3	SK	bc	-	水浦 Moppo	57.2	24.7	SSW	4	10	S	c	-	
京都 Kyōto	59.3	24.7	-	0	2	SK	b	-	仁川 Zinsen	55.2	23.2	S	7	10	N	c	39	
京本 Yagi	59.2	25.5	-	1	0	-	b	-	江陵 Koryō	53.9	25.1	-	0	10	SK	c	-	
富江 Tomie	59.2	25.5	SW	2	2	K	b	-	元山 Gensan	52.7	22.6	WNW	2	10	N	r	20	
長崎 Nagasaki	59.6	23.9	-	0	3	SK	bc	-	咸津 Zyoisin	52.4	19.7	-	1	10	S	c	1	
佐賀 Saga	59.6	24.8	-	0	1	K	b	-	雄基 Yūki	52.5	19.1	-	0	10	SK	c	2	
福岡 Fukuoka	59.1	24.0	-	1	1	C	b	-	中江津 Tyūkotin	52.5	19.5	-	1	10	S	c	17	
福岡 Ituhara	58.8	26.3	S	3	10	S	c	-	龍岩浦 Ryūganpo	54.5	19.6	-	0	2	C	b	15	
下関 Simonoseki	59.2	24.0	E	2	0	SK	bc	-	大連 Dairen	54.9	20.8	SSW	2	9	SK	c	9	
濱田 Hamada	59.0	22.2	ENE	2	2	SK	b	-	營口 Yinkow	54.2	23.6	S	2	6	CK	bc	-	
境 Sakai	58.5	24.0	-	0	2	SC	b	-	奉天 Mukden	53.4	20.0	-	0	4	C	bc	-	
宮津 Miyadu	58.6	22.9	-	1	0	SK	b	-	魏春 Changchun	53.7	18.6	SW	3	0	-	b	4	
津 Tu	59.4	15.8	NW	2	6	K	bc	-	天津 Tientsin	52.9	23.2	-	1	9	CK	c	3	
岐阜 Gifu	59.7	25.2	-	1	9	SK	c	-	青島 Tsingtau	53.7	23.6	SSE	3	3	K	bc	11	
名古屋 Nagoya	59.4	23.9	ENE	2	1	0	-	b	上海 Shanghai	54.6	25.1	SE	2	0	-	b	-	
濱松 Hamamatu	59.4	24.6	NE	2	1	KN	b	-	ラサライ Rasazima									
長野 Nagano	59.8	24.8	WSW	3	2	K	b	-	大東島 Oogazirizima	56.8	-	ENE	4	1	SK	b	-	
沼津 Numadu	59.5	25.3	-	0	1	SK	b	-	サイパン Saipan	56.8	25.3	-	0	1	CS	b	13	
横浜 Yokohama	60.3	24.3	-	0	0	SK	b	-	ボネペ Bonape	56.3	22.5	ESE	11	10	N	r	11	
東京 Tōkyō	59.4	24.7	-	1	2	K	b	-	船名	東經	北緯	氣壓	風向	風力	天氣			
熊谷 Kumagaya	59.5	24.8	-	1	10	S	c	-	SHIP.	E Long.	N Lat.	Air Pressure 700+	Wind (3) Direc.	Force	Weather			
布良 Mera	59.4	25.1	SSW	2	0	S	b	-	Wakanoura	m. 156	57	56.4	NNE	3	bc			
銚子 Tyōsi	59.5	23.4	SSW	2	10	S	f	-	Paris	m. 146	41	57.9	NW	1	c			
八丈島 Hatidoyozima	60.1	25.2	SW	3	3	S	bc	-	Indo	m. 127	29	58.4	SE	2	bc			
父島 Titizima	59.7	24.7	-	1	3	SK	bc	-	Kōyasan	m. 126	34	54.1	SSW	3	c			
筑波山 Takubasan	60.3	21.6	-	1	10	S	c	-	Tyōzyun	m. 128	34	57.7	SSW	1	b			
高山 Takayama	61.6	18.6	-	1	10	S	c	5	Genmei	m. 125	29	57.7	S	4	bc			
飯田 Iida	58.8	20.9	-	0	10	SC	c	-	Borneo	m. 122	27	53.9	S	1	bc			
松本 Matsumoto	61.5	18.9	-	0	10	S	f	1	Bihuku	m. 155	55	51.8	N	4	f			
長野 Nagano	60.1	20.8	NE	2	0	K	b	-	Hongkong	m. 125	35	54.9	SSW	4	c			
甲府 Kōfu	60.6	22.4	-	0	4	KN	bc	-	OSK Takao	m. 129	30	61.0	NE	2	bc			
前橋 Maebasi	59.1	24.2	N	4	0	-	b	-	Taisei	m. 154	41	55.9	NW	2	f			
足尾 Asio	59.8	18.0	-	1	0	-	b	-	觀測所	時刻	氣壓	風向	風力	氣溫	天氣			
宇都宮 Utsunomiya	59.6	24.3	-	0	10	S	f	-	STATIONS	Time	Air Pressure 700+	Wind (3) Direc.	Force	Air Temp.	Weather.			
福島 Fukuima	59.6	24.7	SSW	2	1	S	b	4	Hongkong	11	53.0	E	2	26	overcast			
彦根 Hikone	59.3	24.7	-	1	4	CK	bc	-	Manila	7	52.4	E	1	24	rain			
伊吹山 Ibukisan	60.4	18.6	SE	3	10	S	f	-	Appari	7	52.7	SW	2	24	overcast			
福井 Fukui	58.4	24.5	-	1	2	C	b	-	Legaspi	7	52.7	WSW	2	24	overcast			
金澤 Kanazawa	58.7	24.1	E	2	0	-	b	-	Iloilo	7	52.7	WSW	2	24	overcast			
輪島 Wazima	58.6	25.8	SE	4	3	SK	bc	-	Surigao	7	53.6	WSW	?	28	?			
高木 Husiki	58.7	24.4	-	0	0	-	f	-	Yap	7	55.4	S	4	-	rain			
伏木 Takata	59.1	23.7	-	1	0	-	b	-	Guam	7	54.8	SE	1	-	overcast			
新潟 Niigata	59.2	24.8	SSE	2	2	C	b	-	Basco	7	53.3	-	0	26	fair			
相川 Aikawa	58.9	24.5	-	0	2	C	b	-										

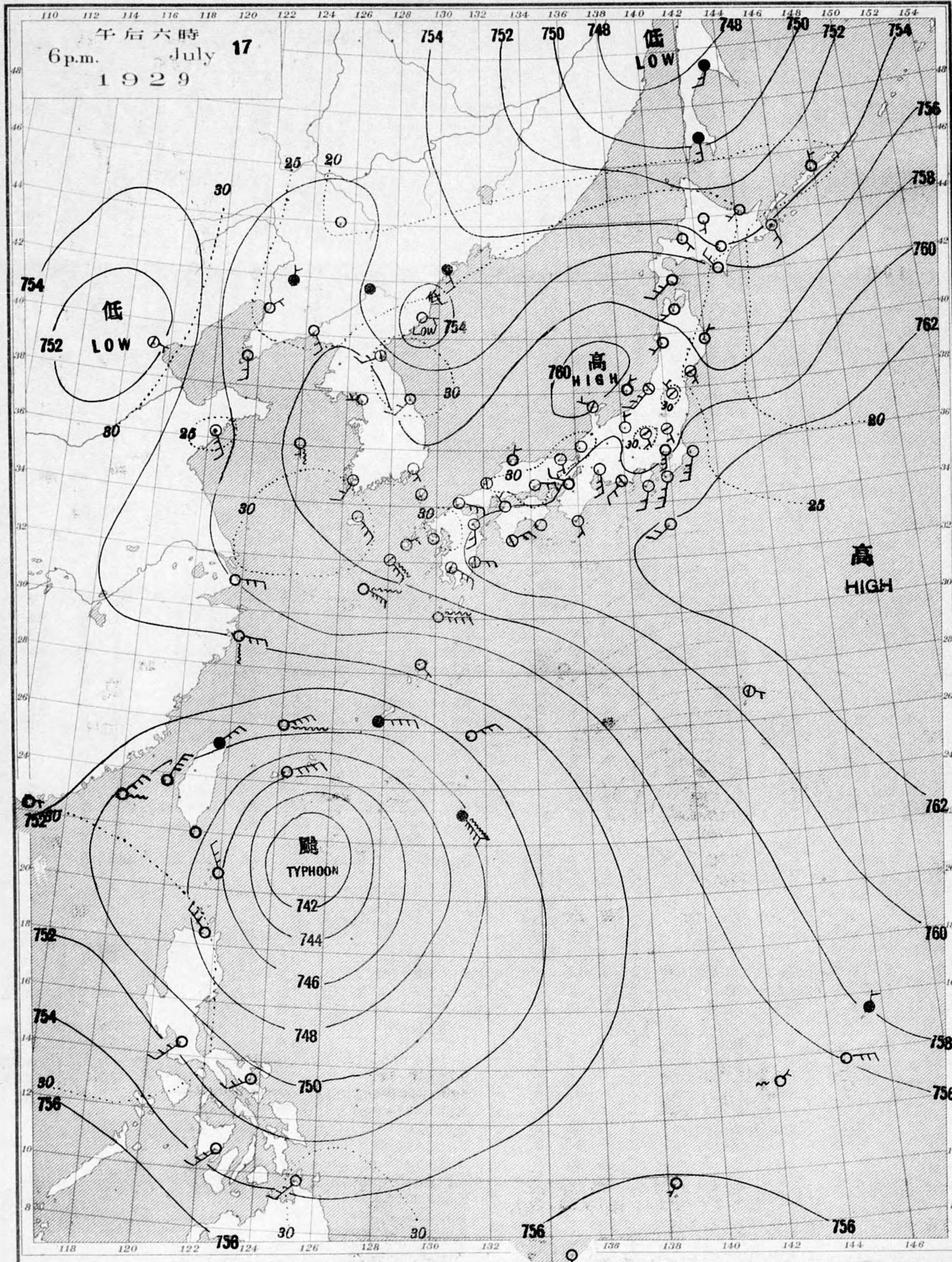
天氣 Weather 快晴 Clear 晴 Fair 曇 Cloudy 雨 Rain 雪 Snow 霧 Fog 雷雨 Thunderstorm 濃霧 Thick haze
記號 Notation b bc c r s f t h

七月拾四日午後六時各地觀測表
OBSERVATIONS at 6 p.m. (135° M.S.T.) July 14 1929

測候所	氣壓	氣溫	風向	風速	雲量	雲形	天氣	雨量	測候所	氣壓	氣溫	風向	風速	雲量	雲形	天氣	雨量	
STATIONS	Air Press. mm. 700+	Air Temp. °C	Wind Direc.	Vel. m/s	Clouds Amt. Form	Weather	Precip. mm. (1)		STATIONS	Air Press. mm. 700+	Air Temp. °C	Wind Direc.	Vel. m/s	Clouds Amt. Form	Weather	Precip. mm. (2)		
パラオ Palau	54.7	26.7	WSW	7	10	SC	c	11	仁川 Zinsen	53.7	24.4	SSW	11	10	S	c	-	
恒春 Kōsyun	54.1	30.2	NE	3	1	SK	b	-	江陵 Koryō	52.6	26.8	-	0	10	SK	c	-	
澎湖 Hōko	54.3	29.9	NNW	4	2	C	b	-	元山 Gensan	51.9	23.3	-	1	10	N	r	10	
臺北 Taihoku	53.7	33.8	SE	4	6	SK	bc	-	咸津 Zyoisin	52.5	20.2	-	1	10	S	f	-	
石垣 Isigakizima	55.6	30.4	SE	4	0	K	b	-	雄基 Yūki	52.7	19.7	S	3	10	N	r	-	
那覇 Naha	56.6	28.5	E	5	4	SK	bc	-	中江津 Tyūkotin	50.0	23.3	-	1	10	N	r	3	
名瀬 Naze	57.2	30.3	SW	2	0	SK	b	-	龍岩浦 Ryūganpo	50.8	23.0	-	1	10	SK	c	14	
鹿兒島 Kagosima	58.6	30.2	-	1	7	K	bc	-	大連 Dairen	51.5	24.6	-	1	9	SK	c	14	
宮崎 Miyazaki	57.5	29.6	SSE	2	4	KN	bc	-	營口 Yinkow	50.7	28.3	WNW	2	1	KN	b	-	
熊本 Kumamoto	54.8	31.1	W															

天氣圖
WEATHER CHART.

THE CENTRAL METEOROLOGICAL OBSERVATORY OF JAPAN. TOKYO.



等壓線 Isobaric line	快晴 Clear	雪 Snow	軟風 Light Wind 2-4 m.p.s.	烈風 Strong Gale 29-35 m.p.s.	颶風 Hurricane 40 >
等溫線 Isothermal line	晴 Fair	霧 Fog	和風 Moderate Wind 4-6 m.p.s.	15-20 m.p.s.	29-35 m.p.s.
不連續線 Discontinuity	曇 Cloudy	雷雨 Thunder-storm	疾風 Strong Wind 6-10 m.p.s.	20-25 "	35-40 "
	雨 Rain	濃煙霧 Thick haze	強風 Gale 10-15 m.p.s.	25-29 "	40 <

波ノ模様 Sea Disturbance; 無記號海面平滑 No symbol means dead calm; 海面穏カ Smooth; 波ノ高シ Swell; 波ノ高シ Slight; 波ノ高シ Moderate; 波ノ高シ Rough; 波ノ高シ Very high; 怒濤 Phenomenal; 方向ハコレニ示シテ來ル Direction shows in which swell or roller comes.

明治廿七年三月七日第三種郵便物認可
昭和四年七月十八日發行

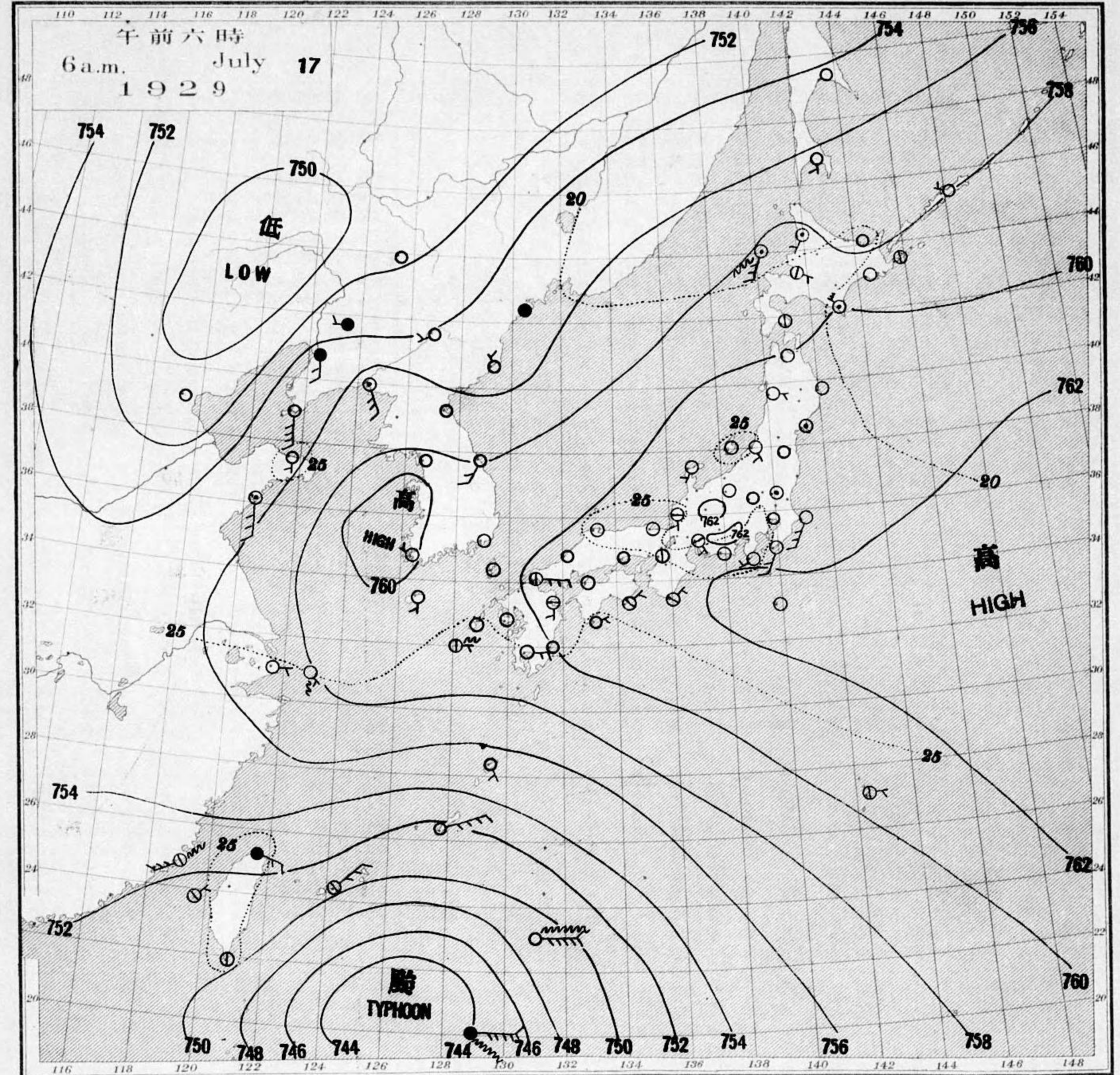
發行人發行所
東京市神田區竹平町貳番地

中央氣象臺

東京市神田區西小川町二丁目四番地 電話九段一八四四番
印刷販賣者清華堂 山田忠義 (定價郵稅共壹枚金五錢)

天氣圖
WEATHER CHART.

THE CENTRAL METEOROLOGICAL OBSERVATORY OF JAPAN. TOKYO.



天氣豫報		WEATHER FORECASTS	
第一區 南亞東風	風雨強	I S-E stormy	
第二區 北亞東風	天氣悪	II N-E changeable	
第三區 全	全	III N-E changeable	
第四區 全	全	IV N-E changeable	
第五區 全	晴	V N-E fair with shower	
第六區 南亞東風	晴後曇	VI S-E fair, cloudy later	
第七區 全	晴	VII S-E fair	
第八區 全	全	VIII S-E fair	
第九區 全	晴後曇	IX S-E fair, cloudy later	

東京豫報 TOKYO.
今晚ハ南寄リノ風 晴一時曇 翌朝著シ
明日ハ南寄リノ風 晴一時曇 雨氣味アリ 温度昇ル

暴風警報
第一區 風雨強クバシ十六日午後八時三十分警戒ス
第一區 暴風用度アリ十七日午前九時十五分警戒ス

七月拾六日午前六時各地觀測表
OBSERVATIONS at 6 a.m. (135° M.S.T.) July 16 1929

測候所 STATIONS	氣壓		氣溫		風向		風速		雲量		雲形		天氣		雨量	
	Air Press. mm. 700+	Air Temp. °C	Wind Direc.	Vel. m.p.h.	Amt.	Form	Weather	Precip. mm. (1)								
パラオ Palau	54.7	27.2	SW	5	10	K	c	13								
恒春 Kōsyun	52.6	26.3	NNE	3	9	C	c	3								
臺南 Tainan	53.6	25.2	NW	2	4	CS	bc	-								
澎湖 Hōko	52.9	25.0	-	1	7	SK	bc	-								
臺北 Taihoku	53.0	24.9	E	4	4	C	bc	-								
石垣 Isigakizima	54.1	25.8	NE	3	6	SK	bc	2								
那覇 Naha	54.9	26.0	ESE	3	4	SK	bc	1								
名瀬 Naze	56.9	26.4	SSE	2	9	SK	c	-								
鹿児島 Kagosima	59.1	25.6	NE	2	0	K	b	-								
宮崎 Miyazaki	59.4	23.4	-	0	8	SK	c	-								
熊本 Kumamoto	59.8	23.4	-	1	0	K	b	-								
足摺 Asizuri	60.2	24.7	N	4	2	K	b	-								
高知 Kōti	60.5	23.9	-	1	0	b	b	-								
室戸 Muroto	60.5	24.5	-	1	1	K	b	-								
徳島 Tokushima	60.6	24.3	-	1	0	-	b	-								
和歌山 Wakayama	60.2	24.8	ENE	3	9	SK	c	-								
潮岬 Siomisaki	60.5	24.9	NNW	2	7	SK	bc	-								
大分 Ōoita	60.1	23.9	-	0	4	K	bc	-								
松山 Matuyama	59.8	24.4	E	2	6	K	bc	-								
多度津 Tadotsu	60.1	25.5	-	1	3	K	bc	-								
廣島 Hiroshima	60.2	24.0	NNE	2	10	SK	c	-								
岡山 Okayama	60.2	24.8	-	1	10	SC	c	-								
神戸 Kobe	60.4	26.1	-	0	10	N	c	-								
大阪 Ōsaka	60.3	26.6	-	0	8	SK	c	-								
京都 Kyōto	60.6	25.2	-	0	10	SK	c	-								
八木 Yagi	61.1	24.6	-	0	10	SK	c	-								
富田 Tomie	59.7	23.8	-	0	1	SK	b	-								
長崎 Nagasaki	59.9	23.8	-	0	1	SK	b	-								
佐賀 Saga	60.2	25.2	-	0	1	SK	b	-								
福岡 Fukuoka	59.9	24.4	-	0	7	KC	bc	-								
原田 Ituhara	59.8	21.6	-	1	0	-	bc	-								
粟田 Simonoseki	60.1	24.5	E	2	10	SK	c	-								
田原 Hamada	60.1	23.2	ENE	2	0	-	b	-								
境 Sakai	59.8	25.0	-	0	0	-	b	-								
宮津 Miyadu	59.8	24.3	-	0	2	SK	b	-								
津 Tu	60.3	25.3	N	2	9	S	c	-								
岐阜 Gifu	60.7	24.4	-	1	10	SK	c	3								
名古屋 Nagoya	61.1	23.8	-	1	10	SK	c	-								
濱松 Hamamatu	60.5	25.2	-	1	1	SK	b	-								
長津島 Nagaturo	61.0	25.4	W	4	2	K	b	-								
沼津 Numadu	60.9	25.5	-	1	10	SK	c	-								
横浜 Yokohama	60.3	24.3	-	0	0	KC	b	-								
東京 Tōkyō	60.2	24.8	-	0	0	SK	b	-								
熊谷 Kumagaya	60.1	25.0	-	1	10	S	e	-								
布良 Mera	60.5	25.5	SSW	5	1	C	b	-								
銚子 Tyōsi	60.2	23.8	SSW	4	10	S	f	-								
八丈島 Hatidōyōzima	61.5	24.6	SW	3	1	S	b	-								
父島 Titizima	59.4	26.1	ESE	2	9	SK	c	-								
筑波山 Tukubasan	61.2	20.4	SSW	2	2	KC	b	-								
高山 Takayama	62.1	19.8	-	0	10	S	c	1								
飯田 Iida	61.4	22.1	-	0	10	SK	f	19								
松本 Matsumoto	61.5	21.1	-	0	10	SK	c	2								
長野 Nagano	60.8	22.2	-	0	2	K	b	-								
甲府 Kōfu	61.1	24.4	-	1	10	SK	c	-								
前橋 Maebasi	60.0	24.1	N	2	0	SC	b	-								
足尾 Asio	61.2	18.0	-	1	0	-	b	-								
宇都宮 Utsunomiya	60.5	24.9	-	0	6	SK	bc	-								
福島 Fukuima	60.6	24.0	SW	2	0	S	b	-								
彦根 Hikone	60.5	24.9	-	0	10	SK	c	-								
伊吹山 Ibukisan	62.3	17.5	NE	2	10	S	c	-								
福井 Fukui	60.0	24.2	-	1	0	-	b	-								
金澤 Kanazawa	59.9	24.9	-	0	0	CK	b	-								
輪島 Wazima	60.1	22.9	SSW	2	0	SK	b	-								
伏木 Husiki	60.2	25.5	-	1	2	SK	b	-								
高田 Takata	60.5	24.7	-	0	1	KC	b	-								
新潟 Niigata	60.5	24.1	-	1	10	SK	e	-								
相川 Aikawa	60.4	24.8	-	1	2	CK	b	-								

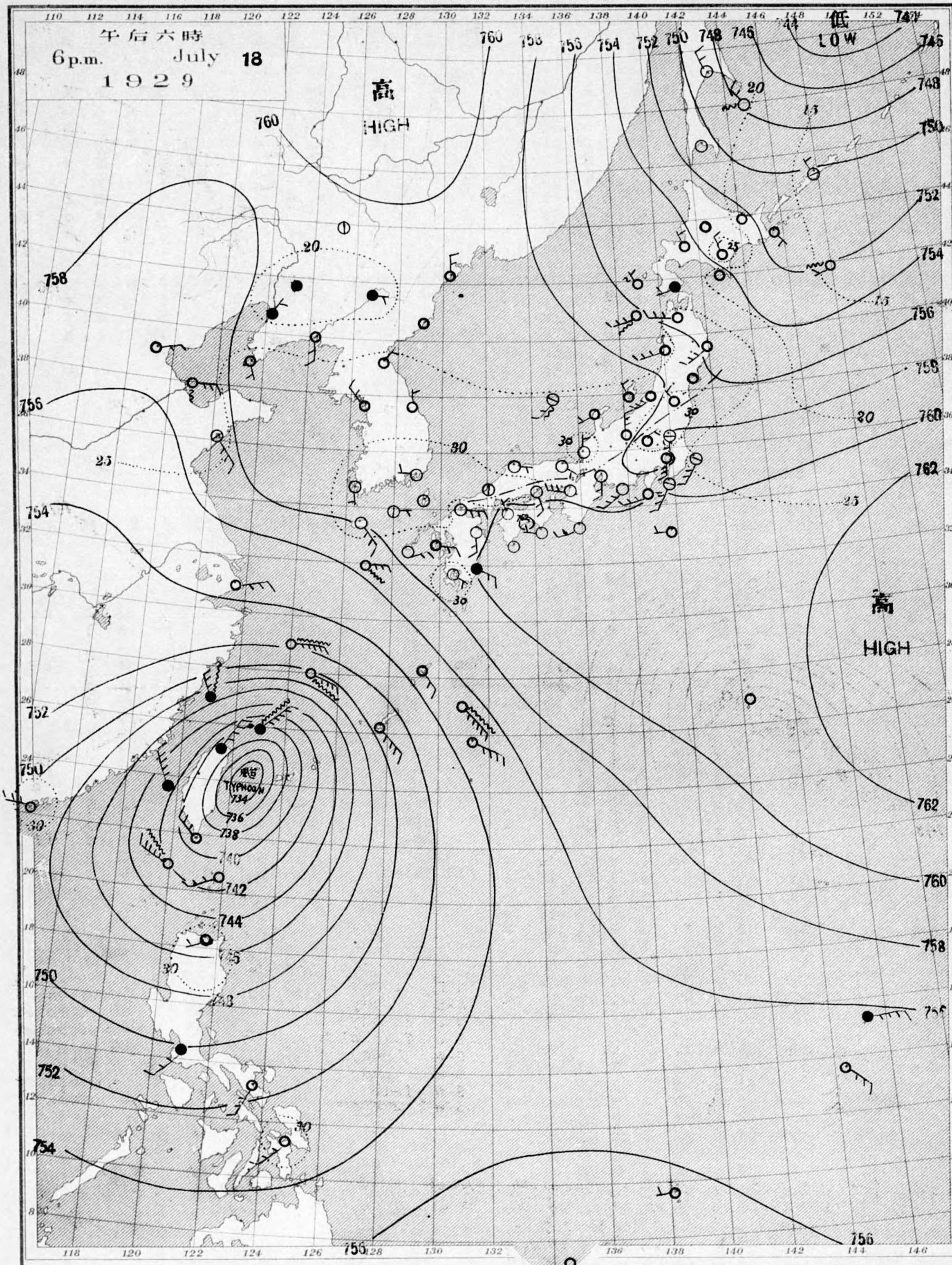
七月拾五日午後六時各地觀測表
OBSERVATIONS at 6 p.m. (135° M.S.T.) July 15 1929

測候所 STATIONS	氣壓		氣溫		風向		風速		雲量		雲形		天氣		雨量	
	Air Press. mm. 700+	Air Temp. °C	Wind Direc.	Vel. m.p.h.	Amt.	Form	Weather	Precip. mm. (2)								
パラオ Palau	54.6	27.0	SW	3	10	K	c	-								
恒春 Kōsyun	52.4	26.0	NE	3	3	SK	bc	-								
澎湖 Hōko	53.2	25.9	NNE	4	7	CS	bc	-								
臺北 Taihoku	53.3	25.9	E	7	4	K	bc	-								
石垣 Isigakizima	54.5	26.3	ESE	6	4	SK	bc	90?								
那覇 Naha	56.4	28.7	ESE	8	7	SK	bc	-								
名瀬 Naze	56.9	30.0	E	2	4	K	bc	-								
鹿児島 Kagosima	58.2	28.3	SW	3	10	SK	c	-								
宮崎 Miyazaki	58.4	29.4	SSE	5	1	KN	b	-								
熊本 Kumamoto	58.3	27.6	ESE	3	10	SC	c	-								
足摺 Asizuri	58.2	27.4	WSW	3	1	K	b	-								
高知 Kōti	58.3	28.4	-	1	10	KC	c	-								
室戸 Muroto	58.1	28.7	WNW	3	6	KN	bc	-								
和歌山 Wakayama	58.1	28.3	SSW	4	6	CS	bc	-								
潮岬 Siomisaki	58.3	28.6	WSW	2	7	SK	bc	-								
大分 Ōoita	58.4	29.3	N	2	4	K	bc	-								
松山 Matuyama	57.9	31.6	-	1	10	KC	c	-								
多度津 Tadotsu	57.6	29.3	WSW	2	2	KN	b	-								
廣島 Hiroshima	57.9	31.7	SW	2	1	C	b	-								
岡山 Okayama	57.6	32.4	SE	2	2	SK	b	-								
大阪 Ōsaka	57.7	29.7	W	6	10	SK	c	-								
富田 Tomie	58.1	28.4	SW	3	1	K	b	-								
長崎 Nagasaki	58.5	28.4	WSW	3	9	CS	c	-								
福岡 Fukuoka	58.3	29.3	N	3	6	SC	bc	-								
熊本 Kumamoto	57.5	29.3	S	3	2	SK	b	-								
原田 Ituhara	58.4	28.0	WNW	3	0	SK	b	-								
下関 Simonoseki	58.4	28.8	SW	3	3	K	bc	-								
津田 Hamada	57.6	28.9	-	0	7	SK	bc	-								
境 Sakai	57.7	28.3	NE	2	3	C	bc	-								
宮津 Miyadu	58.9	28.3	SSE	6	2	SK	b	-								
名古屋 Nagoya	59.5	27.8	SSW	2	8	S	c	-								
濱松 Hamamatu	59.6	26.2	SW	4	8	KC	c	-								
長津島 Nagaturo	59.0	27.6	SSW	5	2	CS	b	-								
横浜 Yokohama	58.9	28.2	SSW	1	1	C	b	-								
東京 Tōkyō	58.3	27.3	SSW	4	0	C	b	-								
布良 Mera	58.9	26.1	S	5	2	CS	b	-								
銚子 Tyōsi	60.2	25.9	SW	4	3	K	bc	-								
八丈島 Hatidōyōzima	59.1	27.3	ESE	2	0	K	b	-								
父島 Titizima	59.1	24.8	-	1	10	S	c	-								
筑波山 Tukubasan	59.1	24.9	SE	2	10	N	r	-								
高山 Takayama	57.6	29.1	E	2	3	K	bc	-								
飯田 Iida	57.7	29.2	WSW	2	2	K	b	-								
松本 Matsumoto	58.2	29.4	NW	2	0	SC	b	-								
前橋 Maebasi	58.6	31.5	-	1	4	KN	bc	-								
宇都宮 Utsunomiya	58.4	29.4	-	1	4	SC	bc	-								
福島 Fukuima	59.8	28.1	-	1	6	KN	t	-								
伊吹山 Ibukisan	58.0	31.9	-	1	4	CS	bc	-								
福井 Fukui	58.6	28.0	-	1	1	CS	b	-								
輪島 Wazima	58.3	28.7	-	1	10	SC	c	-								
新潟 Niigata	58.5	28.4	-	1	6	C	bc	-								
相川 Aikawa	58.2	28.4	WRW	2	0	-	b	-								
秋田 Akita	59.1	23.0	SSE	3	10	S	f	-								
石巻 Isinomaki	57.6	32.5	NW	2	0	K	b	-								
盛岡 Morioka	58.3	23.0	NNE	3	7	SK	bc	-								
宮古 Miyako	58.7	27.3	ENE	2	4	K	bc	-								
青森 Aomori	58.2	26.8	-	1	1	SK	b	-								
前橋 Hakodate	57.5	27.3	-	1	1	KC	b	-								
札幌 Sapporo	56.4	27.1	SW	2	10	SK	c	-								
旭川 Asahigawa	58.6	21.2	WNW	5	0	-	b	-								
浦河 Urakawa	57.2	23.0	ESE	5	1	CS	b	-								
帯広 Obihiro	57.3	20.7	-	0	7	SK	bc	-								
網走 Abasiri	58.6	13.5	-	1	10	S	e	-								
根室 Nemuro	58.7	14.9	-	1	10	S	r	-								
釧路 Kurobe	56.9	15.3	-	1	10	S	f	-								
大泊 Ootomari	57.1	13.6	ENE	3	10	S	f	-								
釜山 Husan	56.7	26.6	SW	3	2	S	b	-								
濟州島 Saisyūtō	57.3	29.6	-	1	3	SK	bc	-								
木浦 Moppo	57.4	27.7	S	3	10	KN	c	-								

地名 STATIONS	午前六時 6 a.m.				正午 NOON				
	Air Pressure 700+	Wind Direc.	Temp.	Weather	Air Pressure 700+	Wind Direc.	Temp.	Weather	
漢口 Hankow	52.8	S	23	c	54.1	S	34	c	
芝罘 Chefoo	54.4	-	21	10	c	54.9	E	24	c

船名 SHIP	東經		北緯		氣壓		風向		風力		天氣	
	E Long.	N Lat.	Air Pressure 700+	Wind Direc.	Force	Weather						
Tainan	m. 129	26	60.2	SSW	2	b						
Indo	m. 128	31	58.2	E	2	bc						
Buyō	m. 141	37	56.9	S	1	bc						
Rozan	m. 138	34	61.0	SSW	2	bc						
Bihuku	m. 155	55	52.3	NNW	4	bc						
Nippon	m. 154	41	55.9	NW	3	b						
Wakanoura	m. 156	57	55.6	NE	3	bc						
Paris	m. 143	29	59.5	WSW	1	f						
Yamasiro	m. 146	08	51.1	SW	5	c						
Syunkō	m. 124	29	54.6	S	3	b						
Yokohama	m. 151	40	60.7	NW	2	f						
Nimakaze kan	156	53	53.3	NW	4	f						

天氣圖
WEATHER CHART.
THE CENTRAL METEOROLOGICAL OBSERVATORY OF JAPAN. TOKYO.



等壓線 Isobaric line	○ 快晴 Clear	☁ 霧 Fog	軟風 Light Wind 2-4 m.p.s.	烈風 Strong Gale 15-20 m.p.s.	颶風 Hurricane 29-35 m.p.s.
等溫線 Isothermal line	⊙ 曇 Fair	⊙ 霧 Fog	和風 Moderate Wind 4-6 m.p.s.	疾風 Strong Wind 20-25 m.p.s.	35-40 m.p.s.
不連續線 Line of Discontinuity	⊙ 曇 Cloudy	⊙ 雷雨 Thunder-storm	強風 Gale 10-15 m.p.s.	25-29 m.p.s.	40 <
波ノ模様 Sea Disturbance: 無記號海面平滑, No symbol means dead calm; 海面穏カシ Smooth; 波ノウチノ Swell; 浪少シ Slight; 浪可ナリ Moderate; 浪稍高シ Rough; 浪甚高シ Very high; 怒濤 Phenomenal; 方向ノウチノ 浪ノ來ル Direction shows in which swell or roller comes.	● 雨 Rain	⊙ 濃煙霧 Thick haze			

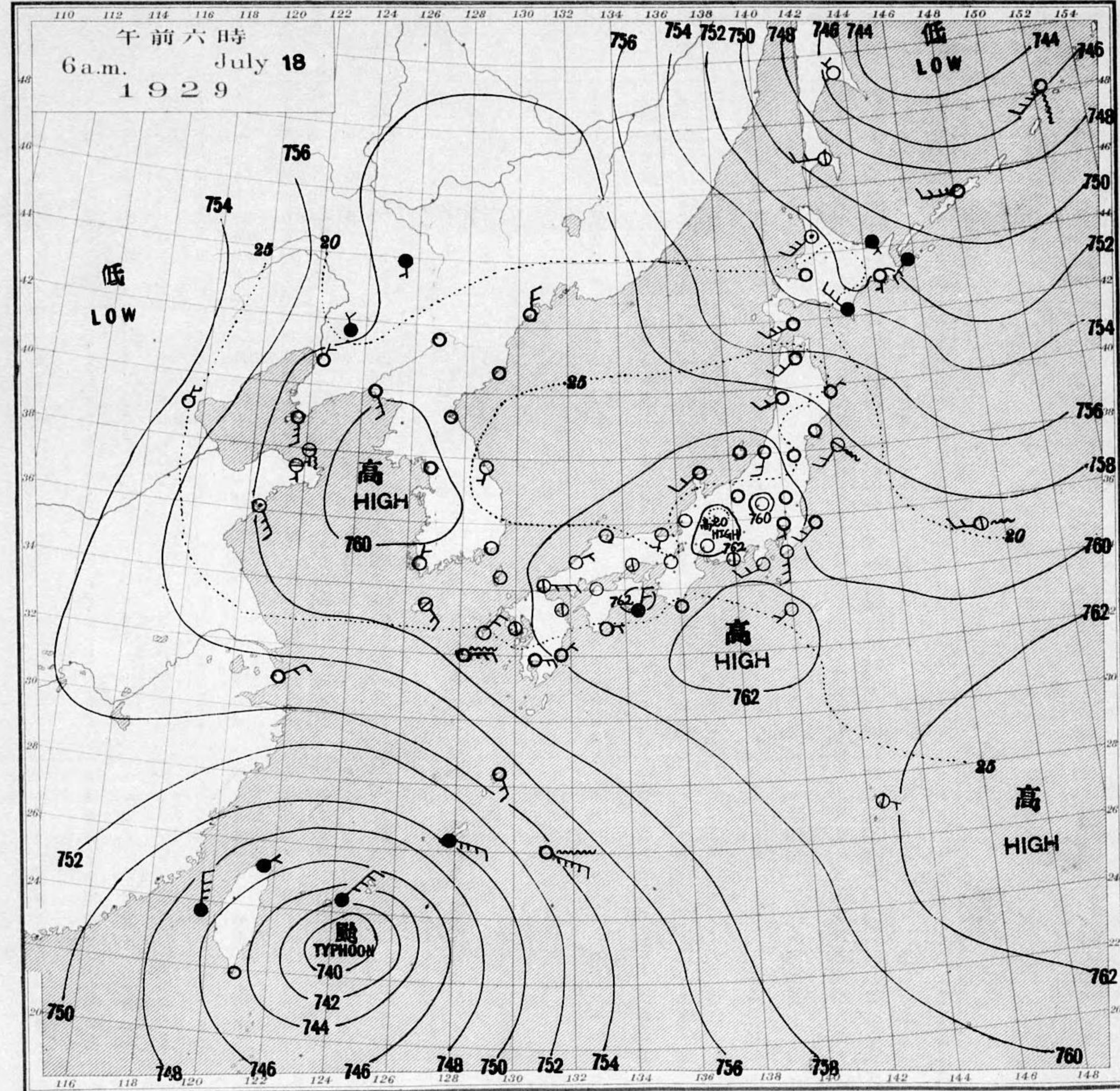
明治廿七年三月七日第三種郵便物認可
昭和四年七月十九日發行

發行人 發行所
東京市麹町區竹平町貳番地

中央氣象臺

東京市神田區西小川町一丁目四番地 電話九段一八四四番
印刷販賣者清華堂 山田忠義(定價郵稅共壹圓五錢)

天氣圖
WEATHER CHART.
THE CENTRAL METEOROLOGICAL OBSERVATORY OF JAPAN. TOKYO.



天氣圖第一九九號	天氣豫報 第一區 南乃至東ノ風 雨少 第二區 北乃至東ノ風 少雨 第三區 全 全 第四區 全 全 第五區 南乃至西ノ風 晴 驟雨 第六區 全 全 晴 台雲 第七區 全 全 晴 第八區 全 全 少雨 第九區 全 全	WEATHER FORECASTS I S-E rainy, improving later II N-E cloudy with some rain III N-E cloudy with some rain IV N-E cloudy with some rain V S-W fair with shower VI S-W fair, cloudy later VII S-W fair VIII S-W cloudy with some rain IX S-W cloudy with some rain
----------	---	---

天氣概況
颱風ハ七四〇兆又ハ以下ノ程度ガ石垣島ノ南方近海ニ
アリ極クユツクアスガ北西ニ進行中ナシ。此ノタメニ琉球
方面ハ漸ク風雨ガ落ツテ来リマシ。
又「オホツク」海中部ニモ七四〇兆外ノ可ナリ強ク低気圧
ガアリ東ニ進シテ居リマシ。此ノ影響ガ北海道ノ所々雨ト
ナツテ居リマシ。此等ノニツク低気圧ニ挾コレヲ本州ハ一般
ニ高気圧ノ範圍内ニテ天氣モ概シテ晴ラスガ所ニ依ツテハ
曇ツテ居リマシ。湿度モ平年ヨリハ多少高目ナシ。今朝ノ富士
山ハ頂上ニハ風弱ク薄曇リトナツテ居リマシ。

東京豫報 TOKYO.
今晚モ明日モ南寄リノ風 晴時々曇

七月拾七日午前六時各地觀測表
OBSERVATIONS at 6 a.m. (135° M.S.T.) July 17 1929

測候所 STATIONS	氣壓 Air Press. mm. 700+	氣溫 Air Temp. °C	風向		風速 Vel. m.s.	雲量		雲形 Form	天氣 Weather	雨量 Precip. mm. (1)	測候所 STATIONS	氣壓 Air Press. mm. 700+	氣溫 Air Temp. °C	風向		風速 Vel. m.s.	雲量		雲形 Form	天氣 Weather	雨量 Precip. mm. (1)	
			Dir.	Force		Amt.	Form							Dir.	Force		Amt.	Form				
パラオ Palau	56.3	26.0	-	1	10	SK	c			16	山形 Yamagata	60.9	23.0	NW	2	0	-	b	-			
恒春 Kōsuyun	50.8	22.8	-	0	7	CS	bc			-	秋田 Akita	60.4	22.2	E	2	0	-	b	-			
臺北 Taihoku	51.0	25.0	ENE	2	10	CS	c			-	水戸 Mito	61.0	24.3	-	1	9	SK	c	-			
澎湖 Hōko	51.2	26.4	ESE	2	10	CS	c			-	金山 Kanayama	60.3	22.8	-	1	10	S	f	-			
臺北 Taihoku	52.8	24.7	ENE	4	3	C	bc			13	石巻 Isinomaki	60.5	22.2	N	2	0	-	b	-			
石垣 Isigakizima	50.1	26.9	NE	8	7	SK	bc			2	水澤 Midusawa	60.4	22.1	-	1	0	-	b	-			
那覇 Naha	51.5	27.4	ESE	12	10	SK	c			5	盛岡 Morioka	60.2	21.0	-	1	0	-	b	-			
名瀬 Naze	55.8	27.2	SSE	3	10	SK	c			-	宮古 Miyako	60.0	21.6	-	0	0	SC	b	-			
鹿兒島 Kagosima	59.1	25.6	E	4	2	SK	b			-	青森 Aomori	59.4	21.8	-	0	7	SK	bc	-			
宮崎 Miyazaki	60.0	24.5	-	1	8	KN	c			3	鹿角 Hakodate	58.8	23.5	-	7	8	CK	c	-			
熊本 Kumamoto	59.8	23.3	-	1	0	KC	b			-	札幌 Sapporo	58.4	22.1	ESE	2	7	KC	bc	-			
足摺 Asizuri	61.0	25.5	ENE	3	0	KN	c			1	札幌 Haboro	58.5	19.4	SSW	3	10	S	f	1			
高知 Kōchi	61.6	23.2	-	0	3	SK	bc			-	旭川 Asahigawa	58.4	20.8	-	0	10	SK	c	-			
高松 Kōtō	61.3	23.6	NE	2	7	K	bc			-	浦河 Urakawa	59.9	18.0	NW	2	8	S	f	-			
高松 Kōtō	61.3	23.6	NE	2	7	K	bc			-	帯広 Obihiro	58.3	21.1	SE	2	0	C	b	-			
徳島 Tokushima	60.9	24.2	-	1	2	K	b			-	網走 Aburahi	57.3	21.5	-	0	10	SK	c	-			
徳島 Tokushima	61.1	24.9	ESE	3	0	-	b			2	網走 Kusiro	58.8	18.4	-	0	2	C	b	-			
和歌山 Wakayama	61.3	24.6	NE	2	3	SK	bc			-	根室 Nemuro	58.3	18.8	-	0	4	SK	bc	-			
和歌山 Wakayama	60.6	22.8	S	2	4	K	bc			1	紗那 Syana	58.0	17.7	WNW	2	9	S	c	-			
大分 Ōita	60.8	23.2	-	1	0	SK	b			-	大泊 Ootomari	56.1	15.4	S	2	9	SK	c	-			
大分 Ōita	60.7	24.0	-	1	0	K	b			-	歌島 Sikka	54.4	17.2	-	1	8	KC	b	-			
廣島 Hiroshima	61.2	24.1	-	1	0	SK	b			1	釜山 Husan	59.4	22.0	-	1	0	-	b	-			
岡山 Okayama	61.2	24.9	-	1	9	SK	c			-	釜山 Husan	59.5	24.6	S	2	0	CS	b	-			
神戸 Kōbe	61.2	25.0	-	1	3	SK	bc			-	濟州島 Saisyūto	60.0	23.4	WNW	2	0	CS	b	-			
大阪 Ōsaka	61.4	24.5	-	0	4	SK	bc			-	木浦 Moppo	59.9	23.2	-	1	10	S	c	1			
京都 Kyōto	61.4	24.5	-	0	10	SK	c			-	仁川 Zinsen	57.9	28.2	SSW	4	8	CS	c	-			
京都 Kyōto	61.6	24.0	-	0	0	K	b			3	江陵 Kōryō	57.4	23.9	-	1	10	CS	c	-			
八木 Yagi	59.6	25.8	-	1	0	K	b			-	元山 Gensan	58.2	22.5	NNW	2	10	SK	c	-			
富田 Tomie	59.9	23.4	-	1	0	-	b			-	咸津 Zyōsin	55.0	20.7	-	0	10	N	r	1			
長崎 Nagasaki	59.7	24.9	NE	2	7	K	bc			13	雄基 Yūki	53.2	24.2	WSW	2	10	SK	c	1			
佐賀 Saga	59.7	24.9	NE	2	7	K	bc			13	中江鎮 Tyūkōtin	53.2	24.2	WSW	2	10	SK	c	1			
福岡 Fukuoka	59.7	23.5	-	1	0	K	b			-	龍岩浦 Ryūganpo	57.3	23.0	SSE	6	10	S	f	2			
福岡 Fukuoka	59.7	21.8	-	1	0	-	b			-	大連 Dairen	54.6	23.0	S	13	10	S	c	-			
下関 Simonoeki	60.5	24.8	E	7	4	SK	bc			-	營口 Yinkow	54.0	23.9	S	5	10	N	r	36			
濱田 Hamada	60.4	23.0	-	1	8	KC	c			-	奉天 Mukden	52.8	22.7	W	2	10	N	r	56			
濱田 Hamada	60.4	25.3	-	0	0	SK	b			-	長春 Changchun	51.8	21.3	-	1	10	S	c	12			
境 Sakai	60.8	25.0	-	1	1	SK	b			-	天津 Tientsin	51.7	25.5	-	1	10	SC	c	34			
宮津 Miyadu	61.3	25.1	-	1	4	SK	bc			-	青島 Tsingtau	55.8	22.6	S	6	10	C	f	-			
津 Tsu	61.6	25.9	-	1	4	SK	bc			-	上海 Shanghai	56.7	25.2	E	3	0	K	b	-			
阪神 Gihō	62.0	24.7	SE	2	7	SK	bc			-	ラサライ Rasazima	53.0	-	ENE	8	10	SK	c	0-10			
名古屋 Nagoya	61.8	25.3	-	0	1	K	b			-	大東島 Ooagarizima	53.0	-	ENE	8	10	SK	c	0-10			
濱松 Hamamatu	61.8	25.3	-	0	1	K	b			-	サイパン Saipan	58.1	22.9	SSE	2	10	N	r	45			
長津島 Nagaturo	62.0	25.1	WSW	3	1	K	b			-	ポナペ Ponape	57.4	26.4	-	1	8	K	bc	14			
沼津 Numadu	61.8	25.9	SW	2	4	K	bc			-	船名	東經	北緯	氣壓	風向	風力	天氣					
横濱 Yokohama	61.4	25.2	SSW	3	0	KC	b			-	SHIP.	E Long.	N Lat.	Air Pressure 700+	Wind ③	Dir.	Force	Weather				
東京 Tōkyō	61.1	24.3	-	1	10	SK	c			-	Hansen Taisei m.	154	40	59.2	SE	2	bc					
鹿谷 Kumagaya	60.1	25.0	-	1	10	S	c			-	Maya m.	123	31	60.0	SE	2	b					
布良 Mera	61.6	24.8	SSW	4	0	K	b			-	Tetu Keihuku m.	129	35	54.9	-	0	b					
鏡子 Tyōsi	61.1	23.8	SSW	6	0	-	b			-	Hokkai m.	151	35	65.3	-	0	c					
八丈島 Hatidyojima	62.4	24.3	-	1	1	CS	b			-	Yokohama m.	160	44	62.0	SW	2	c					
父島 Titizima	60.6	26.4	E	2	7	SK	bc			-	NYK Taiyō m.	155	35	63.3	WSW	2	c					
筑波山 Tukubasan	61.9	20.1	S	4	0	-	b			-	Syuri m.	129	28	47.3	E	4	c					
高山 Takayama	62.4	22.3	-	0	10	N	c			-	Samarang m.	129	20	42.2	E	9	r					
飯田 Iida	61.8	22.6	-	0	7	SK	bc			28	Cheribon m.	131	23	51.1	E	9	c					
松本 Matumoto	61.9	21.3	NW	2	4	KC	bc			-	Bihuku m.	155	55	54.4	S	2	c					
長野 Nagano	61.3	22.3	-	1	2	SK	b			-	Mesima tōdai	128	32	50.6	E	2	bc					
甲府 Kōfu	62.0	24.2	-	0	10	SK	c			4	觀測所	時刻	氣壓	風向	風力	氣溫	天氣					
前橋 Maebasi	61.1	23.2	-	1	10	SK	c			-	STATIONS	Time	Air Pressure 700+	Wind ③	Air Temp.	Weather						
足尾 Asio	61.3	18.8	-	1	0	-	b			-	Hongkong	7	50.9	WSW	4	23	overcast					
宇都宮 Utunomiya	61.1	24.4	-	0	10	S	f			-	Manila	7	58.5	WSW	4	27	overcast					
福島 Fukuima	60.4	24.1	-	1	10	S	c			-	Appari	7	59.7	SW	4	26	overcast					
彦根 Hikone	61.1	24.0	-	1	0	SK	b			-	Legaspi	7	59.7	SW	4	26	overcast					
伊吹山 Ibukisan	62.2	17.2	SSE	5	10	S	f			1	Hilo	7	56.9	SW	2	-	overcast					
福井 Fukui	61.0	25.0	S	2	7	CS	bc			-	Surigao											
金澤 Kanazawa	60.6	24.7	-	1	6	SK	bc			-	Yap											
輪島 Wajima	60.7	23.2	SSW	2	0	-	b			-	Guam											
伏木 Husiki	60.8	24.9	-	1	3	SC	bc			-												
高田 Takata	60.8	24.7	-	1	0	CS	b			-												
新潟 Niigata	60.6	25.0	SSE	2	0	-	b			-												
相川 Aikawa	60.6	25.1	-	1	0	-	b			-												

天氣 Weather 快晴 Clear 晴 Fair 曇 Cloudy 雨 Rain 雪 Snow 霧 Fog 雷雨 Thunderstorm 濃霧 Thick haze
記號 Notation b bc c r s f t h

七月拾六日午後六時各地觀測表
OBSERVATIONS at 6 p.m. (135° M.S.T.) July 16 1929

測候所 STATIONS	氣壓 Air Press. mm. 700+	氣溫 Air Temp. °C	風向		風速 Vel. m.s.	雲量		雲形 Form	天氣 Weather	雨量 Precip. mm. (2)	測候所 STATIONS	氣壓 Air Press. mm. 700+	氣溫 Air Temp. °C	風向		風速 Vel. m.s.	雲量		雲形 Form	天氣 Weather	雨量 Precip. mm. (2)
			Dir.	Force		Amt.	Form							Dir.	Force		Amt.	Form			
パラオ Palau	55.5	25.2	SW	2	10	KN	r			11	仁川 Zinsen	58.8	26.0	WNW	3	10	SK	c			-
恒春 Kōsuyun	52.4	23.6	NNE	3	10	CS	c			-	江陵 Kōryō	57.3	30.1	-	0	0	K	b	-		-
澎湖 Hōko	52.1	28.8	N	8	3	SK	c			-	元山 Gensan	56.6	29.7	SSW	3	8	SC	c			-
臺北 Taihoku	53.4	30.6	E	7	3	SK	bc			-	咸津 Zyōsin	56.7	24.0	S	3	8	CS	c			-
石垣 Isigakizima	52.6	29.4	ENE	8	1	SK	b			1	雄基 Yūki	57.2	21.4	S	3	10	N	w	-		-
那覇 Naha	53.8	27.6	ENE	10	2	KN	b			3	中江鎮 Tyūkōtin	53.5	26.1	WSW	2	10	SK	c			-
名瀬 Naze	56																				

七月拾八日午前六時各地觀測表
OBSERVATIONS at 6a.m. (135° M.S.T.) July 18 1929

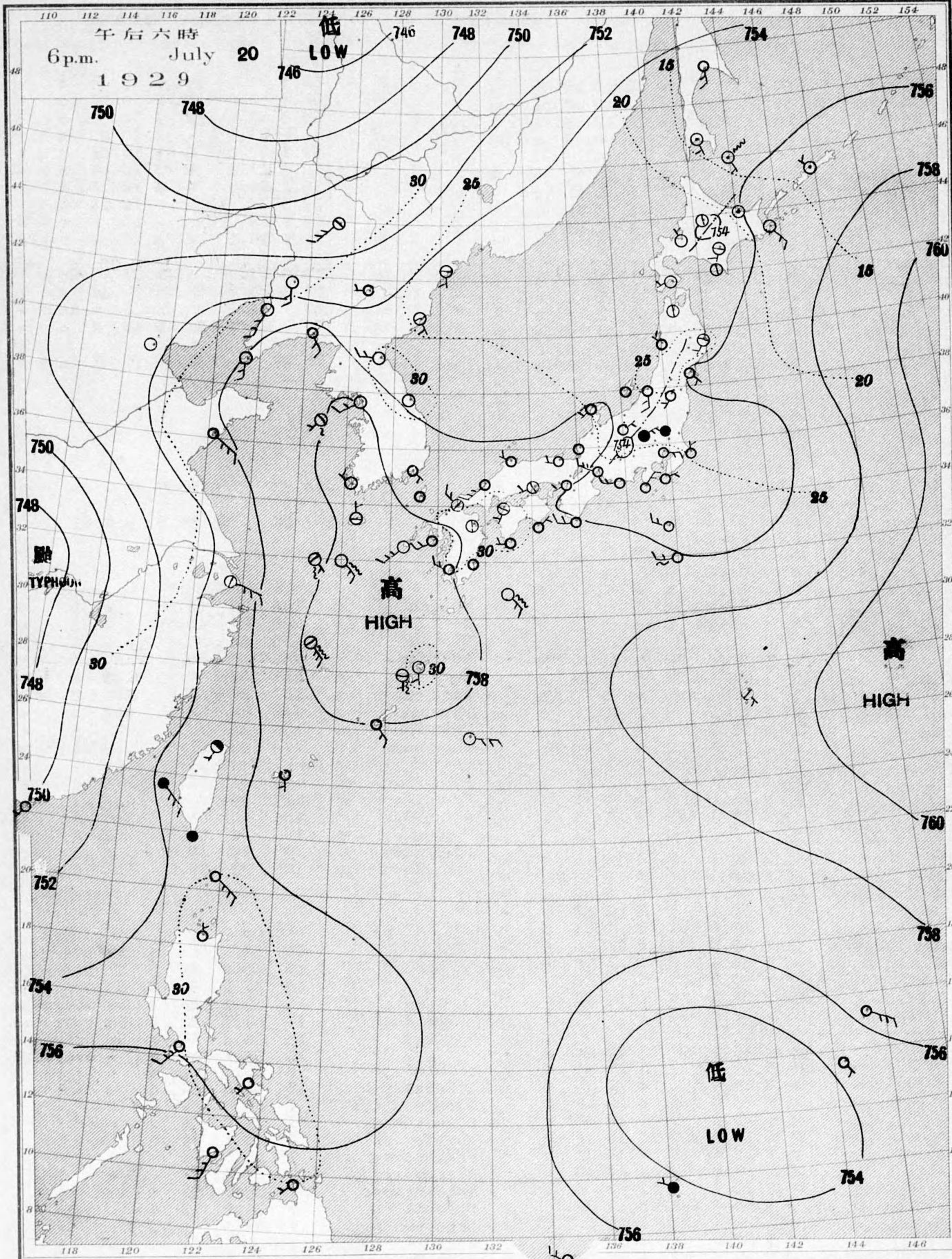
測候所	氣壓	氣溫	風向	風速	雲量	雲形	天氣	雨量	測候所	氣壓	氣溫	風向	風速	雲量	雲形	天氣	雨量
STATIONS	Air Press. mm. 700+	Air Temp. °C	Wind Direc.	Vel. m/s	Clouds Amt. Form	Weather	Precip. mm. (1)		STATIONS	Air Press. mm. 700+	Air Temp. °C	Wind Direc.	Vel. m/s	Clouds Amt. Form	Weather	Precip. mm. (1)	
パラオ Palau	57.5	26.5	SSW	2	6	SK	r	2	山形 Yamagata	59.4	23.8	-	1	7	C	bc	-
恒春 Kōsyun	45.2	25.9	-	0	10	SK	c	2	秋田 Akita	58.5	25.6	WSW	5	10	SK	c	-
臺南 Taitō	44.7	25.6	NNW	4	9	SK	c	1	水戸 Mito	60.1	23.4	-	0	10	C	c	-
臺南 Tainan	45.4	25.6	NNE	2	2	KC	bc	2	金山 Kanayama	58.9	24.2	-	0	10	C	c	-
澎湖 Hōko	46.4	26.7	N	11	10	N	r	-	石巻 Isinomaki	58.5	22.8	-	3	10	C	f	-
臺北 Taihoku	47.5	25.6	NE	3	10	N	r	4	水澤 Midusawa	58.0	25.1	SSE	2	10	SK	c	-
石垣 Isigakizima	41.8	27.2	NE	13	10	N	r	14	盛岡 Morioka	56.8	25.9	W	3	9	SK	c	-
那覇 Naha	50.1	26.9	ESE	10	10	N	r	17	宮古 Miyako	56.2	26.2	SW	4	10	SK	c	-
名瀬 Naze	55.0	27.0	SSE	4	10	SK	c	29	青森 Aomori	55.2	23.0	WSW	6	10	S	c	-
鹿兒島 Kagosima	59.0	26.8	E	4	8	K	c	-	函館 Hakodate	54.4	20.4	WSW	13	10	N	r	4
宮崎 Miyazaki	60.1	25.6	NE	2	9	SK	c	5	釧路 Kusujo	53.4	21.9	-	1	10	N	c	2
熊本 Kumamoto	60.0	23.3	NW	2	4	C	b	-	札幌 Sapporo	53.2	17.7	SW	7	10	S	f	13
足摺 Asizuri	61.3	25.3	E	3	0	K	b	-	帯広 Obihiro	52.8	21.2	WSW	3	10	N	c	7
高知 Kōti	62.0	22.8	-	1	10	SK	c	1	旭川 Asahigawa	55.3	18.8	NW	6	10	N	r	-
室戸 Muroto	62.0	23.3	NNE	4	10	KN	c	-	浦河 Urakawa	51.8	23.4	-	1	10	SK	c	-
徳島 Tokushima	61.5	22.4	-	0	0	-	b	-	帯広 Obihiro	51.2	19.4	SSE	3	10	N	r	4
和歌山 Wakayama	61.3	24.0	ENE	3	0	-	b	-	網走 Abasiri	52.2	16.9	S	2	10	SK	c	-
潮御 Siomisaki	61.1	25.2	-	1	9	SK	c	-	釧路 Kusujo	51.7	19.0	SW	5	10	N	r	2
潮分 Ooita	61.1	22.4	-	0	4	SK	bc	-	根室 Nemuro	49.4	16.6	W	10	10	N	e	3
松山 Matuyama	61.0	22.2	-	1	0	SK	b	-	砂那 Syana	48.7	17.3	W	5	4	SC	bc	35
多度津 Tadotu	61.0	24.5	-	1	0	S	b	-	大泊 Ootomari	45.7	17.6	NW	2	1	SC	b	17
廣島 Hiroshima	61.3	22.8	-	1	0	-	b	-	坂香 Sikka	59.3	22.5	-	1	0	-	b	-
岡山 Okayama	61.4	24.0	-	0	3	SK	bc	-	釜山 Husan	59.3	24.6	SE	4	3	CS	bc	-
神戸 Kōbe	61.6	24.6	-	1	0	-	b	-	濟州島 Saisyūtō	59.6	23.4	NNE	2	1	C	b	-
大阪 Ōsaka	61.3	25.5	-	0	0	-	b	-	木浦 Moppo	60.2	22.9	-	1	10	S	c	-
京都 Kyōto	61.7	25.0	-	1	4	SK	bc	-	仁川 Zinsen	57.6	25.4	SSW	2	0	-	b	-
京本 Yagi	61.5	24.1	-	1	0	K	b	-	江陵 Kōryō	58.5	23.3	-	1	8	C	c	-
富江 Tomie	59.4	26.2	NE	4	1	C	b	-	元山 Gensan	58.9	23.9	-	0	8	KC	c	-
長崎 Nagasaki	59.9	24.2	-	1	6	C	bc	-	城津 Zyōsin	58.8	22.1	N	3	10	SK	c	1
佐賀 Saga	59.8	23.7	-	0	3	C	bc	-	雄基 Yūki	57.1	21.1	-	0	10	N	c	5
福岡 Fukuoka	59.9	23.5	SE	2	1	C	b	-	中江鎮 Tyūkotin	59.6	22.7	SSE	4	10	SK	c	1
原田 Ituhara	59.8	22.0	-	1	1	C	b	-	龍宮浦 Ryūganpo	58.4	22.2	S	7	10	S	c	-
下関 Simonoseki	60.6	24.7	E	8	4	SK	bc	-	大連 Dairen	58.3	21.0	NNE	3	10	S	c	16
濱田 Hamada	60.3	22.1	ENE	2	0	CS	b	-	營口 Yinkow	57.6	19.8	NW	2	10	N	r	25
境 Sakai	60.4	25.0	-	0	0	CK	b	-	奉天 Mukden	59.7	16.4	S	2	10	N	r	5
宮津 Miyadu	60.6	26.0	SSW	3	0	-	b	-	長春 Changchun	54.5	24.7	NNE	3	9	KC	c	-
津 Tu	61.4	24.4	-	1	1	K	b	-	天津 Tientsin	58.0	22.6	SSE	7	10	SK	f	-
岐阜 Gibu	62.0	24.5	-	0	4	SK	bc	-	青島 Tsingtau	55.6	26.4	ENE	5	10	C	-	
岐阜 Gifu	62.4	23.5	-	0	2	SK	b	-	上海 Shanghai	58.8	22.1	N	3	10	SK	c	-
名古屋 Nagoya	61.7	23.3	-	1	4	KN	bc	-	雄基 Yūki	57.1	21.1	-	0	10	N	c	5
瀬根 Hamamatu	61.8	24.9	WSW	4	1	K	b	-	大東島 Ooagarizima	58.1	24.3	E	8	10	N	r	32
長門 Nagaturo	61.4	25.5	WSW	4	10	SK	c	-	サイパン Saipan	57.6	26.7	E	3	10	CS	c	8
沼津 Numadu	60.1	25.0	SSW	6	4	C	bc	-	ポナペ Ponape	57.6	26.7	E	3	10	CS	c	8
横浜 Yokohama	60.0	25.8	S	3	8	CS	c	-	船名	東經	北緯	氣壓	風向	風力	天氣		
東京 Tōkyō	60.2	24.4	-	1	10	S	c	-	SHIP.	E	N	Air Pressure 700+	Wind ③	Force	Weather.		
熊谷 Kumagaya	61.1	24.6	S	8	1	C	b	-	Hayatomo m.	144	45	48.7	W	3	f		
布良 Mera	59.8	22.7	SW	5	10	CS	c	-	Sinano m.	152	52	43.7	SE	3	r		
鏡子 Tyōsi	62.5	24.7	SW	2	1	K	b	-	Wakanoura m.	156	57	51.8	N	2	bc		
八丈島 Hatidzoyzima	61.7	26.1	ESE	2	4	SK	bc	-	Bihuku m.	155	55	48.0	NE	1	c		
父島 Titizima	60.5	21.8	WSW	4	10	S	c	-	OSK Tyōkō m.	127	34	61.0	E	2	bc		
筑波山 Tukubasan	63.3	18.9	-	0	10	S	f	-	Kinkaiyosino m.	129	33	58.7	ENE	2	bc		
高山 Takayama	62.2	20.5	-	0	8	SK	c	-	5th Muroran m.	152	48	40.9	SW	6	c		
飯田 Iida	61.8	21.3	-	0	2	C	b	-	NYK Taiyō m.	147	35	64.5	W	3	bc		
松本 Matumoto	60.6	23.0	-	0	10	SK	c	1	Harbin m.	122	38	58.2	S	1	bc		
長野 Nagano	61.3	24.1	-	1	10	SK	c	-	Urup m.	146	44	49.8	NNW	1	r		
甲府 Kōfu	59.8	24.7	-	1	2	SC	b	-	Cheribon m.	131	26	56.4	ESE	7	c		
前橋 Maebasi	60.7	19.5	-	0	0	-	b	36	觀測所	時刻	氣壓	風向	風力	氣溫	天氣		
足尾 Asio	60.0	24.3	-	0	10	SK	c	-	STATIONS	Time	Air Pressure 700+	Wind ③	Force	Air Temp.	Weather.		
宇都宮 Utunomiya	59.6	25.0	-	1	10	CS	c	-	Hongkong	11	50.3	W	1	27	overcast		
福島 Fukushima	61.5	24.9	-	0	10	SK	c	-	Manila	7	50.6	SW	4	27	overcast		
相川 Aikawa	60.1	25.8	-	1	10	CS	c	-	Appari	7	45.5	-	0	26	overcast		
伊吹山 Ibukisan	60.3	16.6	-	1	6	K	bc	-	Legaspi	7	51.5	SW	4	26	overcast		
福井 Fukui	61.1	24.0	-	1	0	C	b	-	Ilolo	7	53.9	SW	5	28	overcast		
金澤 Kanazawa	60.0	23.5	-	1	2	C	b	-	Tagbilaran	7	54.2	SW	4	26	overcast		
輪島 Wazima	60.2	25.9	SW	5	9	CS	c	-	Yap	7	57.5	-	0	-	overcast		
伏木 Husiki	60.4	24.9	SW	3	3	C	bc	-	Guam	7	56.3	SE	1	-	rain		
高田 Takata	60.6	25.0	-	0	10	C	c	-	Basco	7	43.4	NW	5	26	rain		
新潟 Niigata	60.3	25.9	SSW	4	9	K	c	-	網走 Abasiri	52.3	24.7	SW	2	10	SK	c	-
相川 Aikawa	60.1	25.8	-	1	10	CS	c	-	根室 Nemuro	54.3	18.9	SSE	4	10	S	f	-
伊吹山 Ibukisan	60.3	16.6	-	1	6	K	bc	-	砂那 Syana	53.8	23.0	N	2	10	SC	c	-
福井 Fukui	61.1	24.0	-	1	0	C	b	-	大泊 Ootomari	49.6	17.0	S	5	10	N	r	23
金澤 Kanazawa	60.0	23.5	-	1	2	C	b	-	坂香 Sikka	48.7	18.2	SSW	4	10	N	r	2
輪島 Wazima	60.2	25.9	SW	5	9	CS	c	-	釜山 Husan	58.4	27.8	SSE	3	0	-	b	-
伏木 Husiki	60.4	24.9	SW	3	3	C	bc	-	濟州島 Saisyūtō	58.3	30.7	SE	6	1	K	b	-
高田 Takata	60.6	25.0	-	0	10	C	c	-	木浦 Moppo	58.7	29.9	SSW	4	2	SK	b	-
新潟 Niigata	60.3	25.9	SSW	4	9	K	c	-	網走 Abasiri	52.3	24.7	SW	2	10	SK	c	-
相川 Aikawa	60.1	25.8	-	1	10	CS	c	-	根室 Nemuro	54.3	18.9	SSE	4	10	S	f	-

天氣 Weather 快晴 Clear 晴 Fair 曇 Cloudy 雨 Rain 雪 Snow 霧 Fog 雷雨 Thunderstorm 濃霧 Thicket 記號 Notation b bc c r s f t

七月拾七日午後六時各地觀測表
OBSERVATIONS at 6p.m. (135° M.S.T.) July 17 1929

測候所	氣壓	氣溫	風向	風速	雲量	雲形	天氣	雨量	測候所	氣壓	氣溫	風向	風速	雲量	雲形	天氣	雨量
STATIONS	Air Press. mm. 700+	Air Temp. °C	Wind Direc.	Vel. m/s	Clouds Amt. Form	Weather	Precip. mm. (2)		STATIONS	Air Press. mm. 700+	Air Temp. °C	Wind Direc.	Vel. m/s	Clouds Amt. Form	Weather	Precip. mm. (2)	
パラオ Palau	56.5	27.1	S	3	10	SK	c	1	仁川 Zinsen	59.1	28.0	W	5	10	C	c	-
恒春 Kōsyun	48.2	29.5	-	1													

天氣圖
WEATHER CHART.
THE CENTRAL METEOROLOGICAL OBSERVATORY OF JAPAN. TOKYO.

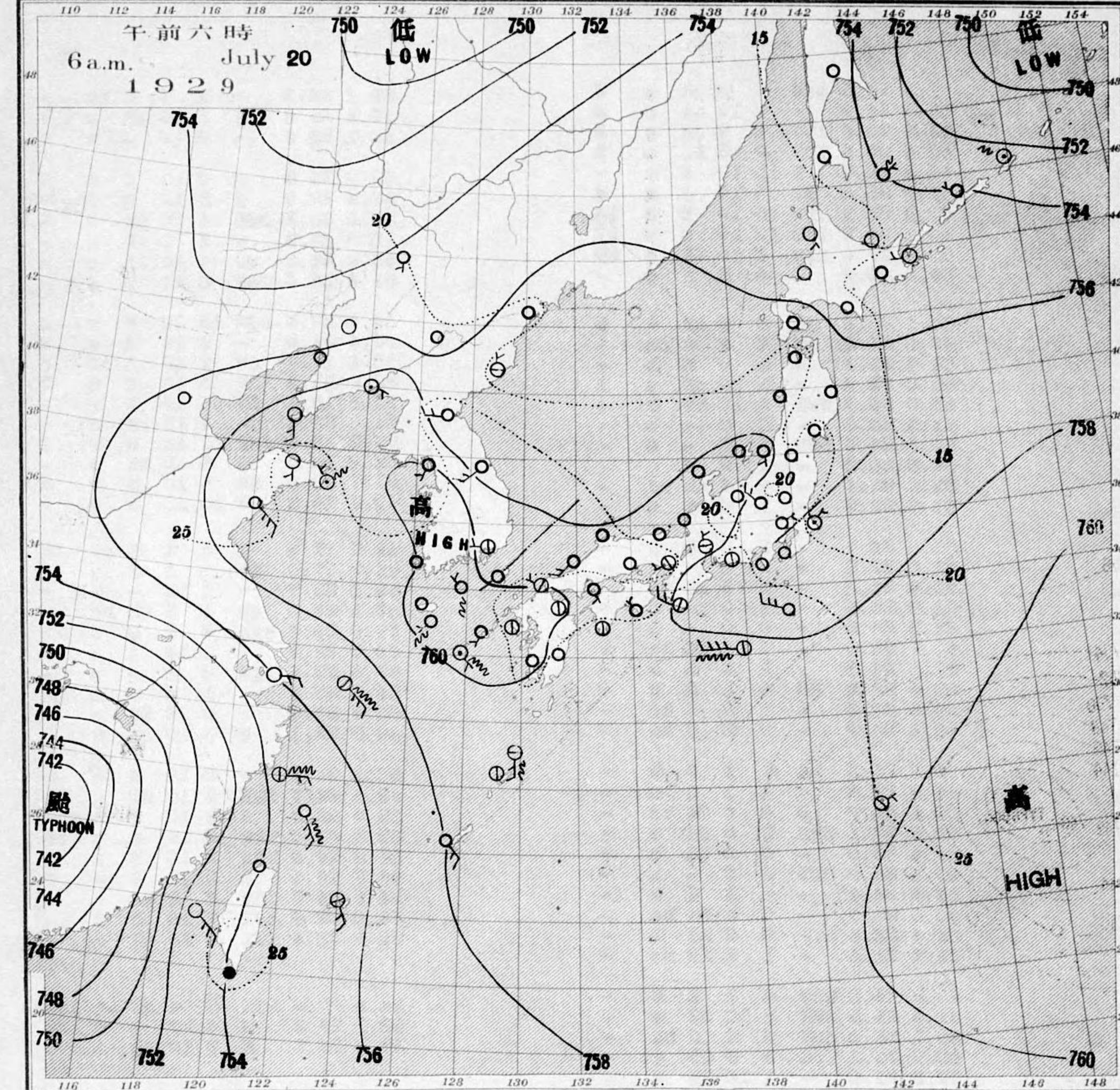


等壓線 Isobaric line
等溫線 Isothermal line
不連續線 Line of discontinuity
快晴 Clear
晴 Fair
曇 Cloudy
雨 Rain
雪 Snow
霧 Fog
雷雨 Thunder-storm
濃煙霧 Thick haze
軟風 Light Wind 2-4 m.p.s.
和風 Moderate Wind 4-6 m.p.s.
疾風 Strong Wind 6-10 m.p.s.
強風 Gale 10-15 m.p.s.
烈風 Strong Gale 15-20 m.p.s.
颶風 Hurricane 20-25 m.p.s.
颶風 Hurricane 25-29 m.p.s.
颶風 Hurricane 29-35 m.p.s.
颶風 Hurricane 35-40 m.p.s.
颶風 Hurricane 40 < m.p.s.

波ノ模様 Sea Disturbance: 無記號海面平滑 No symbol means dead calm; 海面穏かり Smooth; 浪少シ Small Swell; 浪可シ Moderate; 浪稍高 Rough; 浪甚高 Very high; 怒濤 Phenomenal; 方向ノ示リ方 Direction shows in which swell or roller comes.

明治廿七年三月七日第三種郵便物認可
昭和四年七月廿一日發行
發行人 發行所 東京市麹町區竹平町風船地
中央氣象臺
東京市神田區西小川町二丁目四番地 電話九段二八四番
印刷販賣者清華堂 山田忠義 定價郵稅共壹枚金五錢

天氣圖
WEATHER CHART.
THE CENTRAL METEOROLOGICAL OBSERVATORY OF JAPAN. TOKYO.



天氣豫報 WEATHER FORECASTS

第一區	南至東ノ風	曇
第二區	北乃至東ノ風	晴
第三區	全	全
第四區	全	曇
第五區	全	全
第六區	南至西ノ風	全
第七區	全	全
第八區	全	全
第九區	全	全

東京豫報 TOKYO.
今晚モ明日モ南ノ風曇ツテ晴レリ。

天氣概況
高氣壓ハ日本ノ南東洋上カラ西日本、朝鮮等ヲ掩ヒ殆ク動キマセン。颶風ハ支那南部ニ去リ黑龍江中流ニカムカ方ニモ低氣壓ハアリアスガ日本内地ニハ直接ノ關係ハアリマセン。表日本ハ一般ニ天氣良シ日本ハ大部分曇ツテ夕マレリ。溫度ハ略シ平年並ニデス。今朝ノ富士山ハ風ハ四米内外ノ薄曇リトアリマス。

暴風警報
第一區十九日午後八時二十分警戒ヲ解ス。

七月拾九日午前六時各地觀測表
OBSERVATIONS at 6 a.m. (135° M.S.T.) July 19 1929

測候所 STATIONS	氣壓 Air Press. 700+	氣溫 Air Temp. °C	風向		雲量 Clouds Amt. Form	天氣 Weather	雨量 Precip. mm. (1)	測候所 STATIONS	氣壓 Air Press. 700+	氣溫 Air Temp. °C	風向		雲量 Clouds Amt. Form	天氣 Weather	雨量 Precip. mm. (1)	
			Dir.	Vel.							Dir.	Vel.				
パラオ Palau	58.4	26.3	-	10	K	c	4	山形 Yamagata	58.4	26.0	SW	2	10	SK	c	-
恒春 Kōsyun	45.9	26.6	SW	5	10	SK	18	秋田 Akita	58.2	21.1	-	1	10	SK	c	3
臺南 Tainan	43.4	27.0	SSW	11	10	SK	146	水戸 Mito	58.5	24.0	-	1	7	C	bc	-
澎湖 Hōko	41.1	26.2	SW	13	10	N	58	金山 Kanayama	57.6	24.8	-	0	10	SK	c	-
臺北 Taihoku	38.9	25.3	-	1	10	SK	61	石巻 Isinomaki	57.7	22.6	NE	3	10	N	r	5
石垣 Isigakizima	55.5	26.9	SE	10	10	S	3	水澤 Midusawa	58.0	20.3	-	1	10	SK	c	3
那覇 Naha	57.8	27.1	SSE	4	10	SK	1	盛岡 Morioka	57.3	18.7	N	2	10	N	r	1
名瀬 Naze	60.6	26.7	NE	4	2	SK	-	宮古 Miyako	57.6	20.7	SW	2	7	C	bc	-
鹿兒島 Kagosima	61.2	24.4	-	0	1	SK	8	青森 Aomori	56.8	20.4	WNW	4	1	SK	b	-
宮崎 Miyazaki	61.0	24.1	-	0	1	SK	3	函館 Hakodate	56.2	19.5	S	2	1	S	b	-
熊本 Kumamoto	61.5	24.7	-	1	8	KN	1	札幌 Sapporo	55.0	17.4	-	0	0	SK	b	-
足摺 Asizuri	61.8	22.2	-	1	0	C	-	札幌 Haboro	53.8	19.6	SW	7	10	SK	c	-
高知 Kōchi	61.3	23.8	WNW	5	0	-	1	旭川 Asahigawa	54.1	17.1	-	0	9	C	c	-
徳島 Tokushima	61.5	23.9	NW	2	4	KC	bc	浦河 Urakawa	55.9	18.1	-	1	0	CK	b	3
和歌山 Wakayama	61.0	23.9	ENE	3	1	CS	b	常呂 Obihiro	54.5	19.0	WSW	2	0	SK	b	-
潮岬 Siomisaki	60.9	25.7	WNW	4	2	C	b	網走 Abasiri	53.3	19.5	SW	7	1	SK	b	-
大分 Oōita	61.2	24.0	-	0	0	K	b	釧路 Kusiro	54.1	16.6	-	0	0	-	b	-
松山 Matuyama	61.5	23.4	-	1	10	KC	c	根室 Nemuro	53.5	19.8	SSW	3	1	SK	b	-
大津 Tadotu	61.2	25.7	-	1	10	SK	c	紗那 Syana	52.0	14.6	E	2	0	S	b	-
廣島 Hiroshima	61.4	24.4	-	1	9	SK	c	大泊 Ootomari	49.2	16.2	-	1	8	SK	c	-
岡山 Okayama	61.3	23.8	-	1	3	SK	bc	坂香 Sikka	50.5	13.4	S	4	10	S	c	2
神戸 Kōbe	61.4	25.0	W	2	10	SK	c	釜山 Husan	60.3	26.4	NW	2	3	C	bc	-
大阪 Ōsaka	61.3	24.8	-	1	8	SK	c	濟州島 Saisyūtō	59.5	25.7	SSW	2	0	SK	b	-
京都 Kyōto	61.2	22.9	-	0	3	SK	bc	木浦 Moppo	60.8	25.1	N	2	8	CK	c	-
本水 Yagi	61.6	22.7	-	0	10	SK	c	仁川 Zinsen	61.2	22.9	-	0	10	C	c	-
富江 Tomie	60.5	26.5	ENE	2	0	SK	b	元山 Gensan	60.7	22.6	-	0	10	KC	c	-
長崎 Nagasaki	61.1	24.9	-	1	0	CK	b	江陵 Kōryō	60.6	21.9	-	0	10	N	r	2
佐賀 Saga	60.9	25.0	-	1	1	SK	b	天津 Tientsin	51.3	18.8	-	0	10	SK	c	-
福岡 Fukuoka	60.7	25.2	-	1	4	CK	bc	天津 Tientsin	59.8	20.0	NNE	2	10	N	r	1
下関 Simonoseki	61.1	22.6	ENE	3	2	CS	bc	青島 Tsingtau	59.5	24.0	E	2	0	SK	b	-
濱田 Hamada	60.6	23.8	-	0	7	SC	bc	上海 Shanghai	54.7	27.1	ENE	7	10	SK	c	-
宮津 Miyadu	60.9	23.1	-	0	3	C	bc	ラサライ Rasazima	55.0	-	ESE	10	10	SK	c	-
津 Tu	60.1	25.7	WNW	3	3	C	bc	大東島 Ooagarizima	59.0	-	ESE	5	2	CS	b	-
岐阜 Gifu	60.4	24.4	-	0	0	SK	b	サイパン Saipan	58.3	22.5	SSE	2	10	N	r	78
名古屋 Nagoya	60.5	24.2	NNE	2	0	C	b	ポナペ Ponape	57.5	26.0	-	0	7	K	bc	6
瀬田 Hamamatu	59.5	25.8	W	2	3	C	bc	船名	東經	北緯	氣壓	風向	風力	天氣		
長津島 Nagaturo	59.3	25.0	WSW	7	10	KN	c	SHIP.	E Long.	N Lat.	Air Pressure 700+	Wind (3) Direc. Force	Weath.			
沼津 Numadu	59.1	26.0	-	1	10	SK	c	OSK. Hōrai	m. 123	27	47.0	ESE	8	c		
横濱 Yokohama	58.8	25.0	-	1	8	KC	c	3rdYosida	m. 120	20	49.0	SW	7	c		
東京 Tōkyō	58.6	25.2	-	1	8	KC	c	Bihuku	m. 155	55	34.6	SE	1	bc		
熊谷 Kumagaya	58.9	24.9	NW	2	8	CS	c	Wakanoura	m. 156	57	42.7	N	1	bc		
布良 Mera	58.2	24.6	SSW	2	4	C	bc	Lion	m. 119	24	36.1	SW	9	r		
鎌子 Tyōsi	58.2	23.0	SSW	2	10	C	bc	Sinano	m. 149	49	47.3	NW	4	c		
八丈島 Hatidyozima	60.6	25.9	WNW	3	10	S	c	Tyōan	m. 122	38	61.0	SE	1	bc		
父島 Titizima	61.7	25.1	-	0	7	SK	bc	Cheribon	m. 132	29	63.3	ESE	4	bc		
筑波山 Tukubasan	59.1	22.8	NE	4	4	C	bc	Hakusika	m. 145	41	53.4	W	2	bc		
高山 Takayama	61.7	20.2	-	1	10	S	f	Tukuba	m. 125	31	56.4	ESE	5	c		
飯田 Iida	61.3	20.6	-	0	4	K	bc	MesimaTōdai	123	32	51.3	ESE	5	f		
松本 Matumoto	61.0	21.4	-	0	10	SK	c	觀測所	時刻	氣壓	風向	風力	氣溫	天氣		
長野 Nagano	60.3	21.0	-	0	6	KC	bc	STATIONS	Time	Air Pressure 700+	Wind (3) Direc. Force	Air Temp.	Weather.			
甲府 Kōfu	59.9	23.7	-	1	9	CS	c	Hongkong	11	46.4	W	2	28	overcast		
前橋 Maebasi	59.0	23.9	NW	3	9	SC	c	Manila	-	-	-	-	-	-		
足尾 Asio	58.9	17.6	-	1	9	C	c	Appari	-	-	-	-	-	-		
宇都宮 Utunomiya	58.9	23.2	-	0	7	C	bc	Taeloban	7	56.6	SW	2	26	overcast		
福島 Fukuima	57.9	23.3	-	0	9	S	c	Iloilo	7	56.3	SSW	5	26	overcast		
彦根 Hikone	60.5	24.1	-	0	10	SK	c	Surigao	7	56.3	SSW	2	25	fair		
伊吹山 Ibukisan	62.8	17.6	NNW	11	10	S	f	Yap	-	-	-	-	-	-		
福井 Fukui	61.0	23.2	-	1	10	C	c	Guam	7	55.7	S	2	-	overcast		
金澤 Kanazawa	60.8	22.9	-	1	9	SK	c									
輪島 Wajima	60.4	24.1	-	1	10	SK	c									
伏水 Husiki	60.7	23.8	SW	2	4	K	bc									
高田 Takata	60.5	22.6	-	1	6	KC	bc									
新潟 Niigata	59.8	24.7	S	6	10	SK	c									
相川 Aikawa	59.8	24.5	W	2	10	S	c									

七月拾八日午後六時各地觀測表
OBSERVATIONS at 6 p.m. (135° M.S.T.) July 18 1929

測候所 STATIONS	氣壓 Air Press. 700+	氣溫 Air Temp. °C	風向		雲量 Clouds Amt. Form	天氣 Weather	雨量 Precip. mm. (2)	測候所 STATIONS	氣壓 Air Press. 700+	氣溫 Air Temp. °C	風向		雲量 Clouds Amt. Form	天氣 Weather	雨量 Precip. mm. (2)	
			Dir.	Vel.							Dir.	Vel.				
パラオ Palau	57.4	27.6	SSW	2	10	KN	c	仁川 Zinsen	59.3	29.0	NW	4	10	C	c	-
恒春 Kōsyun	39.0	28.0	NW	9	10	SK	c	江陵 Kōryō	58.4	30.0	N	2	10	CS	c	-
澎湖 Hōko	42.8	26.6	NNW	16	10	N	r	元山 Gensan	58.8	25.1	NNE	2	10	C	c	-
臺北 Taihoku	38.1	25.7	NNE	10	10	N	r	天津 Tientsin	59.4	21.1	-	1	10	SC	c	-
石垣 Isigakizima	50.7	27.0	SE	11	10	SC	c	天津 Tientsin	59.4	20.3	N	6	10	SK	c	-
那覇 Naha	55.5	28.4	SE	5	10	SK	c	雄基 Yūki	58.1	17.8	E	3	10	N	r	4
名瀬 Naze	59.9	30.6	ESE	3	1	KC	b	中江鎮 Tyukōtin	59.1	24.4	S	4	10	S	o	-
鹿兒島 Kagosima	60.0	27.8	ESE	4	9	KN	r	龍岩浦 Ryūganpo	58.3	27.1	SSE	2	10	CS	c	-
宮崎 Miyazaki	59.9	26.0	-	1	10	N	r	大連 Dairen	59.7	18.7	NNE	3	10	N	r	23
熊本 Kumamoto	61.0	27.4	-	1	1	K	b	營口 Yinkow	58.7	18.4	-	1	10	N	r	23
高知 Kōchi	62.1	29.3	-	1	1	K	b	長春 Changchun	59.6	22.0	-	1	7	C	bc	-
室戸 Muroto	60.8	27.2	W	3	1	K	b	天津 Tientsin	57.5	23.2	ENE	4	10	SK	c	1
和歌山 Wakayama	60.1	28.6	SW	4	0	-	b	青島 Tsingtau	57.7	24.8	SE	7	3	S	bc	-
潮岬 Siomisaki	60.6	27.4	WSW	5	0	K	b	上海 Shanghai	54.7	28.5	ENE	9	10	N	c	-
大分 Oōita	59.8	29.6	S	5	1	K	b	ラサライ Rasazima	55.0	-	ESE	10	10	SK	c	-
松山 Matuyama	60.2	29.2	NNW	2	0	SK	b	大東島 Ooagarizima	59.0	-	ESE	10	10	SK	c	-
多摩津 Tadotu	59.6	29.8	-	0	0	K	b									
廣島 Hiroshima	59.8	30.7	SW	3	0	K	b									
岡山 Okayama	59.6	30.0	SSE	4	1	KC	b									
大阪 Ōsaka	59.9	29.2	W	6	0	-	b									
富江 Tomie	59.1	28.2	ENE	5	2	KC	b									
長崎 Nagasaki	59.4	27.5	E	5	10	KC	c									
福岡 Fukuoka	59.2	31.0	NE	4	6	K	bc									
熊本 Kumamoto	59.2	30.1	-	1	0	-	b									
鹿兒島 Kagosima	59.2	30.1	-	1	0	-	b									
宮崎 Miyazaki	59.4	29.5	E	7	1	SK	b									
下関 Simonoseki	59.4	31.6	-	1	4	K	bc									
濱田 Hamada	59.2	29.5	E	2	0	K	b									
境 Sakai	59.6	29.8	ESE	3	1	C	b									
宮津 Miyadu	59.5	29.9	S	4	0	C	b									
名古屋 Nagoya	59.5	29.8	-	0	1	C	b									
濱松 Hamamatu	59.0	26.8	SW	6	1	C	b									
長津島 Nagaturo	60.0	26.0	WSW	6	8	C	c									
横濱 Yokohama	58.1	27.4	SSW	6	8	C	c			</						

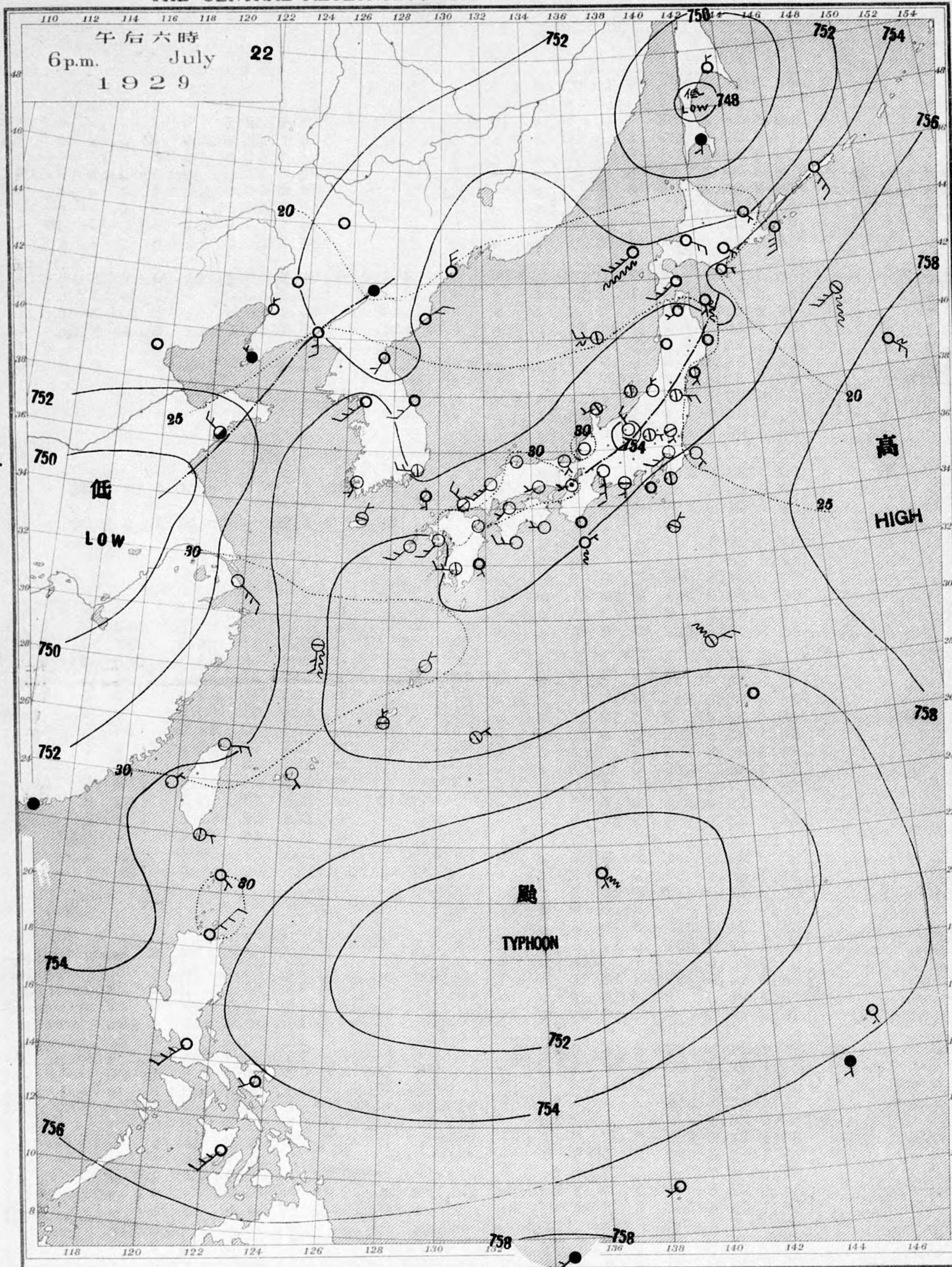
七月貳拾日午前六時各地觀測表
OBSERVATIONS at 6 a.m. (135° M.S.T.) July 20 1929

測候所 STATIONS	氣壓 Air Press. mm. 700+	氣溫 Air Temp. °C	風向		風速 Vel. m/s	雲量 Amt.	雲形 Form	天氣 Weather	雨量 Precip. mm. (1)	測候所 STATIONS	氣壓 Air Press. mm. 700+	氣溫 Air Temp. °C	風向		風速 Vel. m/s	雲量 Amt.	雲形 Form	天氣 Weather	雨量 Precip. mm. (1)
			Dir.	Force									Dir.	Force					
パラオ Palau	54.0	24.4	-	1	10	N	r	22	山形 Yamagata	57.9	19.9	-	0	10	SC	c	-	-	-
恒春 Kōsyun	54.6	24.6	-	1	10	SK	c	22	秋田 Akita	57.5	20.1	-	1	10	SK	c	-	-	-
臺南 Tainan	53.4	25.0	SE	2	10	SK	c	22	水戸 Mito	57.6	22.8	-	1	10	SC	c	-	-	-
澎湖 Hōko	52.9	27.0	SE	6	0	K	b	3	金山 Kanayama	57.3	20.7	-	1	10	CK	c	-	-	-
臺北 Taihoku	54.1	25.2	-	0	10	SK	c	1	石巻 Isinomaki	57.3	18.3	-	1	10	S	c	-	-	-
石垣 Isigakizima	55.2	26.1	SSE	5	7	KC	bc	1	水澤 Midusawa	57.5	17.7	-	1	10	SC	c	-	-	-
那覇 Naha	58.0	26.2	SE	4	9	CS	c	1	盛岡 Morioka	56.6	19.8	-	1	10	CK	c	-	-	-
名瀬 Naze	59.2	26.1	-	0	6	K	bc	1	宮古 Miyako	57.2	20.2	-	1	9	CK	c	-	-	-
鹿兒島 Kagosima	60.4	23.7	-	1	9	C	c	-	青森 Aomori	56.2	19.7	-	0	8	C	c	-	-	-
宮崎 Miyazaki	59.6	25.1	-	1	10	CS	c	-	函部 Hakodate	55.4	18.8	S	2	4	C	bc	-	-	-
熊本 Kumamoto	59.2	25.9	-	1	6	KC	bc	-	壽都 Suttu	55.1	15.5	-	1	1	KC	bc	-	-	-
足摺 Asizuri	59.1	23.6	-	1	9	KC	bc	-	札幌 Sapporo	55.1	19.5	SSE	2	1	SK	b	1	-	-
高知 Kōti	59.0	24.4	NW	2	8	KC	c	-	羽幌 Haboro	55.0	17.8	-	0	9	N	c	1	-	-
室戸 Muroto	59.0	24.5	NW	4	1	SK	b	-	旭川 Asahigawa	55.8	18.2	-	1	9	KC	c	-	-	-
徳島 Tokushima	58.9	24.6	ENE	3	6	CK	bc	-	浦河 Urakawa	55.2	14.8	-	0	9	N	r	-	-	-
和歌山 Wakayama	57.9	25.6	WNW	4	7	CK	bc	-	帯廣 Obihiro	54.6	17.9	-	0	0	CK	b	-	-	-
潮岬 Siomisaki	60.1	24.2	-	0	6	C	bc	-	網走 Abasiri	55.0	14.5	-	1	10	SK	c	-	-	-
大分 Oōita	59.4	24.4	SSE	2	10	KC	c	-	剣路 Kusiro	54.4	17.5	W	2	10	SK	b	11	-	-
松山 Matuyama	59.1	26.6	-	1	9	KC	c	-	廣島 Hiroshima	54.0	10.7	WNW	3	10	N	c	2	-	-
多度津 Tadotu	59.2	24.2	-	1	10	SK	c	-	大泊 Ootomari	55.4	13.2	-	0	10	S	c	-	-	-
廣島 Hiroshima	59.0	25.7	-	1	10	KC	c	-	敷香 Sikka	54.6	13.4	-	1	10	S	c	6	-	-
岡山 Okayama	58.7	25.2	-	0	7	KC	bc	-	釜山 Husan	60.2	26.0	-	1	10	N	c	-	-	-
神戸 Kōbe	58.6	26.6	WSW	2	6	SK	bc	-	濟州島 Saisyūtō	60.0	25.2	-	0	10	K	c	-	-	-
大阪 Ōsaka	59.3	23.4	-	0	7	KC	bc	-	木浦 Moppo	60.0	22.9	SSW	2	10	C	c	-	-	-
京都 Kyōto	59.1	24.1	-	0	3	SK	bc	-	仁川 Zinsen	57.5	27.2	SW	4	10	SK	c	-	-	-
八木 Yagi	60.4	26.2	SSW	2	8	S	c	-	江陵 Kōryō	57.5	26.8	W	4	9	KC	bc	-	-	-
富江 Tomie	60.8	24.7	-	0	7	KC	bc	-	元山 Gensan	56.7	19.6	N	2	4	SK	bc	-	-	-
長崎 Nagasaki	61.2	24.2	-	0	4	KC	bc	-	城津 Zyōsin	56.4	20.5	-	0	10	CK	c	-	-	-
佐賀 Saga	60.4	24.2	SSE	2	8	K	c	-	雄基 Yūki	55.9	20.4	-	0	10	N	c	22	-	-
福岡 Fukuoka	59.9	26.9	-	1	10	K	c	-	中江鎮 Tyukōtin	58.8	22.8	ESE	2	10	SK	r	3	-	-
鎌原 Ituhara	60.0	25.0	WNW	3	3	CK	bc	-	龍岩浦 Ryūganpo	58.9	23.7	S	5	0	-	b	-	-	-
下関 Simonoseki	59.4	27.3	SW	5	10	SK	c	-	大連 Dairen	57.1	24.0	SSW	5	0	-	b	-	-	-
濱田 Hamada	58.1	26.0	-	0	10	SK	c	-	營口 Yinkow	55.5	21.6	-	1	2	C	b	-	-	-
境 Sakai	58.4	24.2	-	1	9	SK	c	-	奉天 Mukden	54.8	20.0	S	3	10	S	c	-	-	-
宮津 Miyadu	58.0	26.2	NW	3	9	KC	c	-	長春 Changchun	57.2	23.3	-	1	10	SK	c	-	-	-
津 Tu	57.8	25.0	-	3	7	SK	bc	-	天津 Tientsin	58.3	24.1	SE	8	10	S	c	-	-	-
岐阜 Gifu	58.2	24.4	N	3	6	CK	bc	-	青島 Tsingtau	55.9	26.2	E	4	0	S	b	-	-	-
名古屋 Nagoya	57.0	25.6	-	0	6	KC	bc	-	上海 Shanghai	59.9	28.6	W	3	10	K	c	-	-	-
濱松 Hamamatu	56.8	24.4	-	1	10	CS	c	-	瀋陽 Shenyang	58.7	27.1	N	3	8	C	c	-	-	-
沼津 Numazu	56.9	24.1	ENE	2	10	SK	c	-	長野 Nagano	58.3	25.0	NE	6	10	C	c	-	-	-
横濱 Yokohama	57.3	24.5	N	2	10	KC	c	-	甲府 Kōfu	56.3	30.0	WSW	4	8	CS	c	-	-	-
東京 Tōkyō	57.2	24.5	ENE	2	10	SK	c	-	前橋 Maebasi	56.7	29.8	N	6	4	SK	bc	-	-	-
熊谷 Kumagaya	57.3	24.5	-	0	10	CS	c	-	宇都宮 Utsunomiya	56.8	31.1	-	1	8	KN	c	-	-	-
布良 Mera	56.9	19.7	NE	2	10	S	f	-	福島 Fukuoka	57.9	26.9	NW	2	10	N	c	-	-	-
箕子 Tyōsi	57.6	26.5	WNW	6	10	S	c	-	伊吹山 Ibukisan	60.3	17.7	NNW	10	10	S	f	-	-	-
八丈島 Hatidyozima	59.7	25.0	ENE	2	3	SK	bc	-	福井 Fukui	59.7	28.4	N	2	10	CS	c	-	-	-
父島 Titizima	57.4	22.4	-	1	9	SK	c	-	輪島 Wazima	59.9	25.0	NW	2	8	SK	c	-	-	-
筑波山 Tukubasan	59.6	19.8	-	0	10	S	c	-	新潟 Niigata	59.3	24.8	NNE	4	10	SK	c	-	-	-
高山 Takayama	58.6	19.9	-	0	10	S	c	-	相川 Aikawa	59.5	23.9	N	3	10	SK	c	-	-	-
飯田 Iida	59.0	20.2	-	0	9	SK	c	-	秋田 Akita	58.2	23.0	W	4	10	SK	c	-	-	-
松本 Matumoto	58.3	21.0	-	0	10	N	c	-	石巻 Isinomaki	57.6	24.9	NW	2	10	SK	c	-	-	-
長野 Nagano	57.7	23.8	-	0	8	KC	c	-	盛岡 Morioka	56.6	24.2	WSW	6	10	SC	c	-	-	-
甲府 Kōfu	57.0	24.4	NW	4	10	SK	c	-	宮古 Miyako	55.8	23.0	MNE	2	9	SK	c	-	-	-
前橋 Maebasi	56.7	19.3	-	0	10	SK	c	-	青森 Aomori	56.9	23.8	W	3	10	SK	c	-	-	-
足尾 Asio	57.1	23.1	-	0	10	SK	c	-	函部 Hakodate	55.9	22.7	W	5	10	SK	c	-	-	-
宇都宮 Utsunomiya	57.3	22.3	-	1	10	CS	c	-	札幌 Sapporo	54.7	24.5	NNW	3	1	C	b	-	-	-
鹿島 Hukushima	58.6	22.5	-	1	6	CK	bc	-	旭川 Asahigawa	53.7	23.6	SW	2	4	K	bc	-	-	-
彦根 Hikone	58.7	16.7	NNW	15	10	S	f	-	浦河 Urakawa	54.8	19.4	NW	7	1	KC	b	-	-	-
伊吹山 Ibukisan	58.7	16.7	NNW	15	10	S	f	-	帯廣 Obihiro	53.0	26.3	NNW	4	0	K	b	-	-	-
福井 Fukui	58.1	23.7	-	0	10	SK	c	-	網走 Abasiri	52.2	22.6	NNW	4	8	SK	c	-	-	-
金澤 Kanazawa	58.1	23.2	-	1	10	SK	c	-	根室 Nemuro	53.3	18.2	NW	3	10	KN	t	8	-	-
輪島 Wazima	58.4	24.1	-	1	10	SK	c	-	砂那 Syana	51.5	13.7	WNW	4	9	SK	c	-	-	-
伏水 Husiki	58.3	22.6	-	0	10	N	r	2	大泊 Ootomari	51.9	20.7	NW	3	9	SK	c	-	-	-
高田 Takata	58.2	23.5	S	2	10	N	c	-	敷香 Sikka	52.8	14.0	-	1	10	N	c	5	-	-
新潟 Niigata	58.2	22.4	-	0	10	N	c	-	釜山 Husan	59.2	30.2	SW	4	10	C	c	-	-	-
相川 Aikawa	58.2	22.4	-	0	10	N	c	-	濟州島 Saisyūtō	59.2	32.4	NNW	3	4	SK	bc	-	-	-
									木浦 Moppo	59.7	30.2	SSW	5	4	C	bc	-	-	-

七月拾九日午後六時各地觀測表
OBSERVATIONS at 6 p.m. (135° M.S.T.) July 19 1929

測候所 STATIONS	氣壓 Air Press. mm. 700+	氣溫 Air Temp. °C	風向		風速 Vel. m/s	雲量 Amt.	雲形 Form	天氣 Weather	雨量 Precip. mm. (2)	測候所 STATIONS	氣壓 Air Press. mm. 700+	氣溫 Air Temp. °C	風向		風速 Vel. m/s	雲量 Amt.	雲形 Form	天氣 Weather	雨量 Precip. mm. (2)
			Dir.	Force									Dir.	Force					
パラオ Palau	58.3	23.6	SSW	2	10	KN	r	144	仁川 Zinsen	59.7	29.8	WNW	3	2	C	b	-	-	-
恒春 Kōsyun	51.8	30.0	S	3	9	SK	c	-	江陵 Kōryō	58.6	26.0	-	1	10	SK	c	-	-	-
澎湖 Hōko	49.9	28.5	S	10	10	SK	c	-	元山 Gensan	57.7	29.3	SW	2	10	SC	c	-	-	-
臺北 Taihoku	50.5	29.3	-	1	10	SC	c	-	城津 Zyōsin	58.1	20.8	-	1	7	CS	bc	-	-	-
石垣 Isigakizima	54.2	27.9	SSE	7	10	SC	c	-	雄基 Yūki	58.0	22.9	SSE	2	10	SK	c	-	-	-
那覇 Naha	57.3	27.7	ESE	6	10	S	c	-	中江鎮 Tyukōtin	55.9	24.1	-	1	10	SK	c	1	-	-
名瀬 Naze	59.0	29.1	SE	3	10	SK	c	1	龍岩浦 Ryūganpo	56.0	24.6	S	4	10	SK	r	1	-	-
鹿兒島 Kagosima	60.0	30.3	ESE	2	10	SK	c	-	大連 Dairen	59.4	28.6	S	6	0	CS	b	-	-	-
宮崎 Miyazaki	60.1	28.6	WNW	3	10	SE	c	-	營口 Yinkow	58.4	24.7	SSE	3	10	CK	c	-	-	-
熊本 Kumamoto	60.2	31.9	-	1	10	C	c	-	奉天 Mukden	57.2	25.8	-	1	9	C	c	-	-	-
足摺 Asizuri	59.9	27.0	W	5	7	CK	bc	-	長春 Changchun	56.2	28.4	-	1	8	CS	c	-	-	-
高知 Kōti	60.0	27.8	-	1	8	SK	c	-	天津 Tientsin	57.9	26.2	E	2	10	K	c	-	-	-
室戸 Muroto	60.0	25.7	WNW	4	7	K	bc	-	青島 Tsingtau	58.4	27.0	SE	7	0	CK	b	-	-	-
和歌山 Wakayama	59.2	29.0	SW	4	9	CK	c	-	上海 Shanghai	54.8	29.0	E	7	10	SK	c	-		

天氣圖
WEATHER CHART.
THE CENTRAL METEOROLOGICAL OBSERVATORY OF JAPAN. TOKYO.



等壓線 Isobaric line	○ 快晴 Clear	⊙ 雪 Snow	↘ 軟風 Light Wind 2-4	↘ 烈風 Strong Gale 颶風 Hurricane
等溫線 Isothermal line	○ 晴 Fair	⊙ 霧 Fog	↘ 和風 Moderate Wind 4-6	↘ 疾風 Strong Wind 6-10
不連續線 Line of discontinuity	⊙ 曇 Cloudy	⊙ 雷雨 Thunder-storm	↘ 疾風 Strong Wind 10-15	↘ 強風 Gale 15-20
波模樣 Sea-Disturbance: 無記號 海面平滑 No symbol means dead calm; 海面穏か Smooth; 波少 Small Swell; 波中 Moderate; 浪稍高 Rough; 浪甚高 Very high; 怒濤 Phenomenal; 方向ハウネリ又ハ浪ノ來ノ方向 Direction shows in which swell or roller comes.	● 雨 Rain	⊙ 濃煙霧 Thick haze	↘ 強風 Gale 20-25	↘ 強風 Gale 25-30

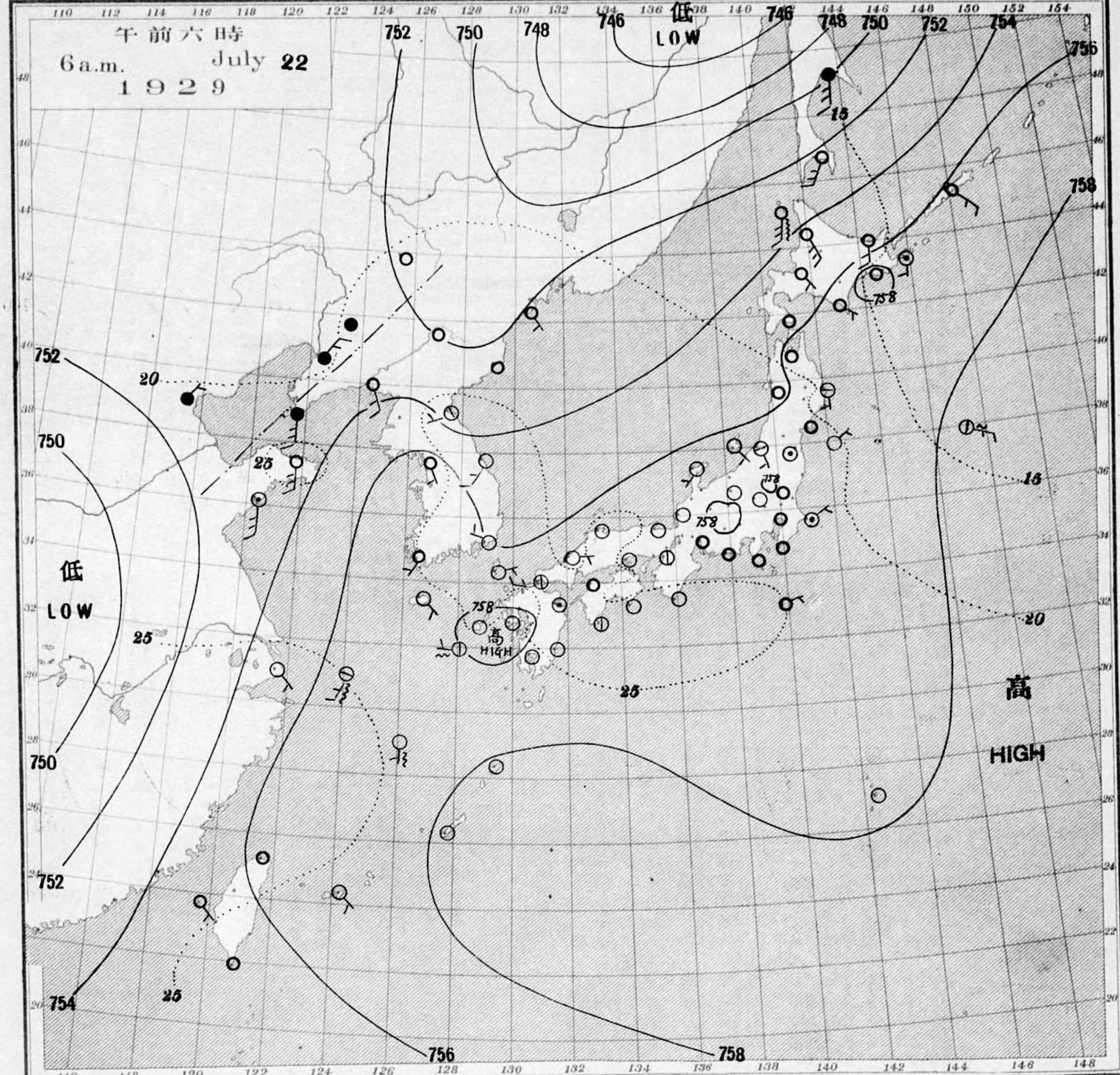
明治廿七年三月七日第三種郵便物認可
昭和四年七月廿三日發行

發行人 發行所
東京市神田區竹平町貳番地

中央氣象臺

東京市神田區西小川町二丁目四番地 電話九段一八四四番
印刷販賣者 清華堂 山田忠義 (定價郵稅共壹枚金五錢)

天氣圖
WEATHER CHART.
THE CENTRAL METEOROLOGICAL OBSERVATORY OF JAPAN. TOKYO.



天氣圖第二		天氣豫報		WEATHER FORECASTS	
第一區	南乃至東風	晴	全	I	S-E fair
第二區	北乃至西風	全	全	II	N-W fair
第三區	全	全	全	III	N-W fair
第四區	北乃至東風	晴後曇	全	IV	N-E fair, cloudy later
第五區	南乃至東風	晴	全	V	S-E fair
第六區	南乃至西風	曇	全	VI	S-W cloudy
第七區	全	曇少雨	全	VII	S-W cloudy
第八區	全	全	全	VIII	S-W cloudy with some rain
第九區	全	全	全	IX	S-W cloudy with some rain

東京豫報 TOKYO.
日本一般=高氣壓、範圍内トナリ、晴レ勝ケテス
ガ開東、南羽羽地方=カタテ所々濃霧ガカタ
居リマス、低氣壓ハ、黒龍江下流ニアリ、東ニ進行中
ダ、北海道ハ、曇リ所々雨ガ降ツテ居リマス、温度ハ
一般ニ平年並トス

今晚モ明日モ東寄リ風、晴時々曇

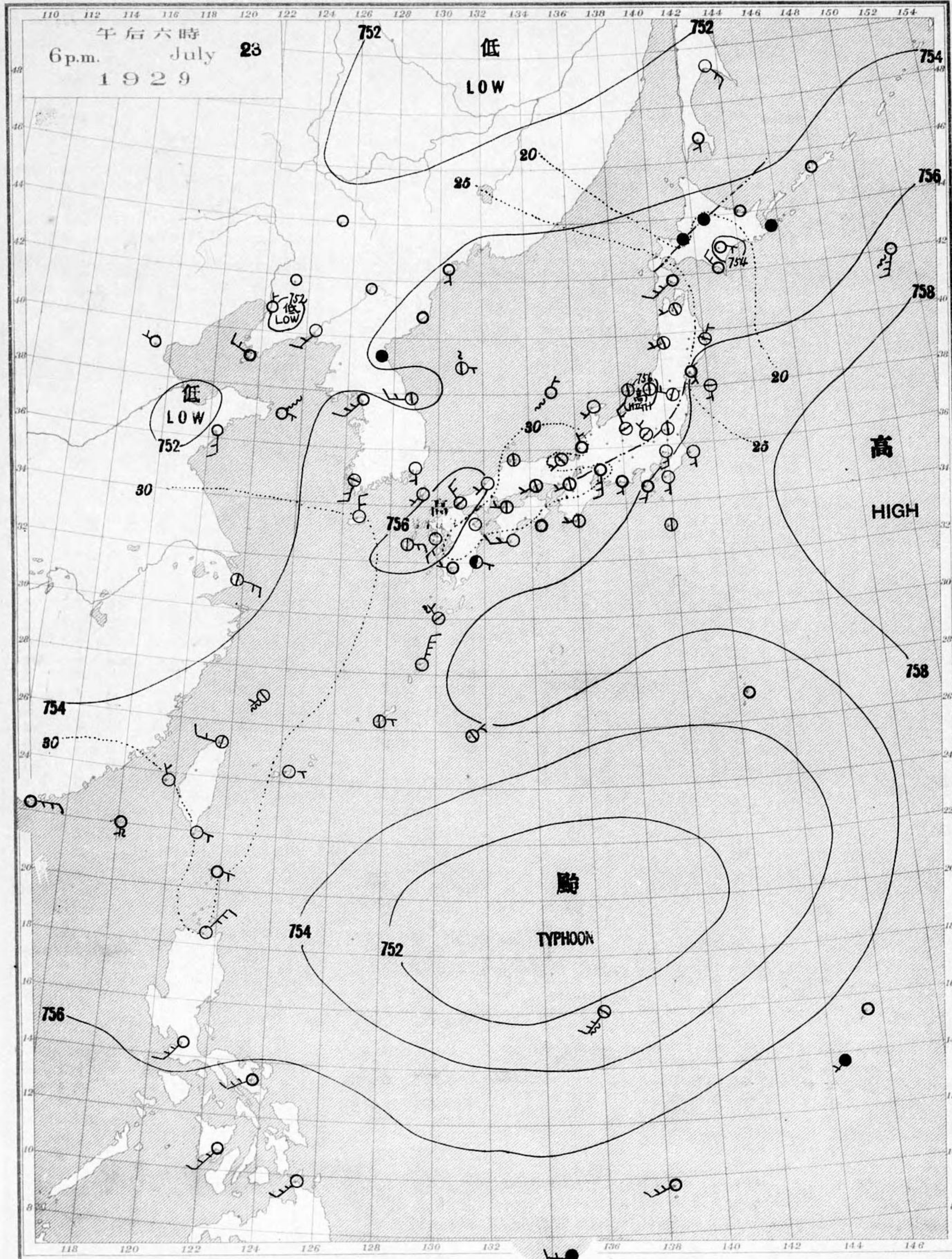
七月廿壹日午前六時各地觀測表
OBSERVATIONS at 6a.m. (135° M.S.T.) July 21 1929

測候所 STATIONS	氣壓 Air Press. mm. 700+	氣溫 Air Temp. °C	風向		風速		雲量	雲形	天氣	雨量 Precip. mm. (1)	測候所 STATIONS	氣壓 Air Press. mm. 700+	氣溫 Air Temp. °C	風向		風速		雲量	雲形	天氣	雨量 Precip. mm. (1)	
			Dir.	Vel.	Dir.	Vel.								Dir.	Vel.	Dir.	Vel.					
パラオ Palau	57.1	23.6	N	3	10	KN	r	41			山形 Yamagata	55.5	21.1	-	0	10	N	r	3			
恒春 Kōsyun	55.3	25.5	-	1	10	KN	c	76			秋田 Akita	55.5	17.5	E	2	0	-	b	-			
臺南 Tainan	55.2	24.4	-	1	10	KN	r	38			水戸 Mito	56.0	21.0	-	1	10	SC	c	2			
澎湖 Hōko	54.7	25.7	SSE	5	10	N	r	16			金山 Kanayama	56.5	20.2	-	0	10	N	r	1			
臺北 Taihoku	55.6	24.7	SSW	2	10	KN	c	10			石巻 Isinomaki	56.5	19.1	-	1	10	SC	c	-			
石垣 Isigakizima	56.5	24.4	SSW	2	10	KN	c	10			水澤 Midusawa	56.7	16.4	-	1	7	SK	bc	-			
那覇 Naha	57.9	24.6	SE	2	7	CS	bc	-			盛岡 Morioka	56.1	17.6	SW	3	4	C	bc	-			
名瀨 Naze	58.8	22.8	-	1	1	C	b	-			宮古 Miyako	56.3	17.0	-	0	1	C	b	-			
鹿兒島 Kagosima	58.4	24.3	-	0	4	CS	bc	-			青森 Aomori	56.0	17.7	-	1	0	C	b	-			
宮崎 Miyazaki	57.5	24.2	WNW	2	4	C	bc	-			函館 Hakodate	-	-	-	-	-	-	-	-			
熊本 Kumamoto	58.7	24.7	-	1	10	SK	c	-			那覇 Suttu	56.0	17.8	SSW	2	1	S	b	-			
足摺 Asizuri	57.3	25.3	-	1	9	C	c	-			札幌 Sapporo	56.0	17.4	SSE	3	10	S	c	-			
高知 Kōchi	57.0	23.5	WSW	2	8	C	c	-			札幌 Haboro	56.1	17.1	-	0	2	S	b	-			
室戸 Muroto	56.8	24.9	-	1	9	KN	c	-			旭川 Asahigawa	56.7	19.4	-	1	0	-	b	-			
徳島 Tokushima	57.1	26.0	NNW	3	10	SK	c	-			浦河 Urakawa	57.0	14.7	-	0	0	SK	b	-			
和歌山 Wakayama	56.5	25.1	-	1	10	C	c	-			浦島 Obihiro	56.1	16.1	-	1	0	-	b	-			
潮岬 Siomisaki	58.1	23.8	-	0	4	C	bc	-			網走 Abasiri	57.2	14.5	NE	2	3	S	bc	-			
大分 Oōita	57.9	24.6	-	0	10	CS	c	-			剣路 Kusiro	57.3	13.9	SE	2	4	C	bc	-			
松山 Matuyama	57.9	24.6	-	0	10	CS	c	-			根室 Nemuro	57.8	9.1	SE	2	7	S	bc	-			
多度津 Tadotsu	57.2	26.5	SW	2	7	CS	bc	-			大泊 Ootomari	56.4	13.0	SSE	4	10	N	r	1			
廣島 Hiroshima	58.0	22.9	-	1	10	CS	c	-			敬香 Sikka	55.4	13.6	S	2	10	S	c	-			
岡山 Okayama	57.2	24.6	-	1	2	CK	b	-			釜山 Husan	56.9	25.0	-	0	3	CK	bc	-			
神戸 Kōbe	56.8	25.3	-	1	1	OK	b	-			濟州島 Saisyūtō	58.6	23.9	-	1	1	CK	b	-			
大阪 Ōsaka	56.8	25.2	-	1	8	CS	c	-			水浦 Moppo	58.4	24.0	-	1	1	S	b	-			
京都 Kyōto	56.9	23.3	-	0	9	KN	c	-			仁川 Zinsen	58.1	24.2	-	1	10	S	c	-			
八木 Yagi	57.2	24.2	-	1	2	CS	b	-			元山 Gensan	55.8	27.1	SSW	2	2	C	b	-			
富江 Tomie	58.8	26.4	WSW	2	4	C	bc	-			元山 Gensan	55.4	25.5	-	1	1	SK	b	-			
長崎 Nagasaki	58.9	25.6	-	1	10	N	r	-			天津 Tientsin	54.1	22.0	-	0	2	CK	b	-			
佐賀 Saga	58.4	24.7	-	0	7	CK	bc	-			上海 Shanghai	53.3	19.1	-	1	10	KN	c	-			
福岡 Fukuoka	58.3	25.2	S	2	10	SK	c	-			中江津 Tyūkotin	53.8	21.0	-	0	10	SK	c	-			
下関 Simonseseki	57.7	26.9	-	0	10	S	c	-			龍岩浦 Ryūganpo	56.4	23.6	SSE	2	10	S	c	-			
濱田 Hamada	57.5	26.3	W	3	10	SK	c	-			大連 Dairen	55.1	24.3	S	7	10	SK	c	-			
境 Sakai	56.9	26.0	SSW	3	10	SK	bc	-			營口 Yinkow	54.8	15.7	S	5	10	SK	c	-			
宮津 Miyadu	56.8	23.4	WSW	2	4	SK	bc	-			奉天 Mukden	53.0	25.1	SSE	2	9	S	c	-			
津 Tsu	56.0	26.6	-	1	4	SK	bc	-			長春 Changchun	51.3	23.8	SW	4	10	S	c	-			
岐阜 Gifu	55.7	24.8	W	4	6	SK	bc	-			天津 Tientsin	52.8	26.2	-	1	3	CK	bc	-			
名古屋 Nagoya	56.1	24.3	N	2	4	C	bc	-			青島 Tsingtau	55.4	24.0	SE	6	10	C	f	-			
濱松 Hamamatu	55.6	23.6	-	0	10	CK	c	-			上海 Shanghai	55.4	25.7	ESE	4	0	K	b	-			
長津島 Nagaturo	55.5	24.1	-	1	6	KN	bc	-			大東島 Ooagarizima	58.3	-	-	0	1	KN	f	-			
沼津 Numadu	55.5	23.8	-	1	0	-	b	-			サイパン Saipan	57.0	25.5	SSE	5	4	K	bc	-			
横濱 Yokohama	55.8	22.7	-	1	0	-	b	-			ボネペ Ponape	57.1	25.3	-	1	9	K	c	-			
東京 Tōkyō	55.7	22.6	-	0	4	KN	bc	-			船名 SHIP	E	N	Air Pressure	Wind	Weather						
熊谷 Kumagaya	55.9	22.7	-	0	8	KN	c	-			Ikoma m.	124	32	59.2	SE 3	c						
布良 Mera	55.4	23.6	NNE	2	10	KN	c	-			TetuKeihuku m.	129	35	57.7	W 2	bc						
鏡子 Tyōsi	55.5	19.3	NW	2	10	KN	c	-			NYK.Kasuga m.	137	27	58.2	S 2	bc						
八丈島 Hatidoyozima	55.3	26.5	WNW	2	9	CS	c	-			Harbin m.	125	36	57.7	SSW 2	bc						
父島 Titizima	58.0	23.7	-	0	10	CS	c	-			Siragi m.	130	34	56.4	SW 2	c						
筑波山 Takubasan	56.4	18.3	-	1	4	KN	bc	-			Karahuto m.	140	35	50.6	NE 3	c						
高山 Takayama	57.3	20.6	-	0	10	S	c	-			Taityū m.	130	29	63.0	SW 1	bc						
飯田 Iida	56.6	20.0	-	0	10	S	f	-			Tainan m.	132	32	60.2	N 1	bc						
松本 Matumoto	56.8	19.3	-	0	3	SK	bc	-			Huku m.	141	37	55.4	SSW 3	c						
長野 Nagano	56.3	20.2	-	1	10	SK	c	-			Bingo m.	141	35	57.9	N 2	c						
甲府 Kōfu	56.1	22.2	-	1	10	SK	c	-			Mesima tōdai	128	32	50.6	SW 2	c						
前橋 Maebasi	55.6	22.4	WNW	2	1	SK	b	-			観測所 STATIONS	時刻 Time	氣壓 Air Pressure	風向 Wind	風速 Force	気温 Air Temp.	天気 Weather.					
足尾 Asio	55.1	19.7	-	0	9	SK	c	-			Hongkong	11	51.8	NW 1	25	rain						
宇都宮 Utsunomiya	56.0	21.5	-	0	10	SC	c	-			Manila	7	55.4	SE 1	25	overcast						
福島 Fukuushima	56.0	21.5	ESE	3	10	N	r	-			Appari	7	55.1	S 2	24	overcast						
彦根 Hikone	56.4	24.0	-	1	9	SK	c	-			Legaspi	7	54.8	SW 1	27	overcast						
伊吹山 Ibukisan	57.2	16.8	WNW	13	10	S	f	-			Iloilo	7	56.0	SW 4	26	overcast						
福井 Fukui	56.7	24.1	-	0	7	SK	bc	-			Sarigao	7	56.0	SSW 4	26	overcast						
金澤 Kanazawa	56.4	24.1	SSW	3	10	N	r	-			Taглоban	7	56.3	N 4	25	overcast						
輪島 Wajima	56.0	23.5	-	1	9	KN	c	-			Guam	7	55.4	SE 2	2	overcast						
伏水 Husiki	58.3	24.3	SW	2	10	SK	c	-			Basco	7	54.8	SE 2	27	overcast						
高田 Takata	55.8	23.5	-	1	10	KN	c	-														
新潟 Niigata	55.5	23.3	S	3	10	N	c	-														
相川 Aikawa	55.3	23.5	-	1	10	N	c	-														

七月貳拾日午后六時各地觀測表
OBSERVATIONS at 6p.m. (135° M.S.T.) July 20 1929

測候所 STATIONS	氣壓 Air Press. mm. 700+	氣溫 Air Temp. °C	風向		風速		雲量	雲形	天氣	雨量 Precip. mm. (2)	測候所 STATIONS	氣壓 Air Press. mm. 700+	氣溫 Air Temp. °C	風向		風速		雲量	雲形	天氣	雨量 Precip. mm. (2)
			Dir.	Vel.	Dir.	Vel.								Dir.	Vel.						
パラオ Palau	56.3	24.6	WNW	4	10	KN	c	4			仁川 Zinsen	58.0	28.1	WSW	5	0	K	b	-		
恒春 Kōsyun	55.7	25.5	-	1	10	N	r	28			江陵 Kōryō	55.8	32.2	-	1	1	CK	b	-		
澎湖 Hōko	54.3	26.8	SE	9	10	N	r	10			元山 Gensan	55.4	32.1	W	4	2	SK	b	-		
臺北 Taihoku	54.7	28.2	SSW	3	10	KN	t	-			天津 Zyōsin	54.6	23.6	SSE	2	3	K	bc	-		
石垣 Isigakizima	56.6	29.2	S	2	10	KN	c	-			雄基 Yūki	54.3	24.6	S	3	4	CK	bc	-		
那覇 Naha	58.0	28.3	SE	5	8	CS	c	-			中江津 Tyūkotin	53.6	27.0	W	3	8	SK	c	-		
名瀨 Naze	58.5	30.3	S	2	1	C	b	-			龍岩浦 Ryūganpo	57.2	26.0	SSE	4	8	S	c	-		
鹿兒島 Kagosima	58.1	30.0	WNW	5	8	CS	c	-			大連 Dairen	56.0	28.8	S	5	0	-	b	-		
宮崎 Miyazaki	57.4	29.2	-	1	10	SC	c	-			營口 Yinkow	54.9	28.2	SSW	6	0	-	b	-		
熊本 Kumamoto	58.2	30.0	SW	4	10	CK	c	-			奉天 Mukden	53.2	30.3	S	5	0	-	b	-		
足摺 Asizuri	56.9	31.1	W	2	10	CS	c	-			長春 Changchun	50.7	30.4	SW	6	4	SK	bc	-		
高知 Kōchi	56.5	30.9	-	1	4	KN	bc	-			天津 Tientsin	53.8	34.0	-	1	0	SK	b	-		

天氣圖
WEATHER CHART.
THE CENTRAL METEOROLOGICAL OBSERVATORY OF JAPAN. TOKYO.



等壓線 Isobaric line ○ 快晴 Clear ⊗ 雪 Snow
 等溫線 Isothermal line ○ 晴 Fair ⊙ 霧 Fog
 不連續線 Line of discontinuity ● 雨 Rain ⊕ 雷雨 Thunder-storm
 軟風 Light Wind 2-4 m.p.s. 烈風 Strong-Gale 颶風 Hurricane 29-35 m.p.s.
 和風 Moderate Wind 4-6 疾風 Strong Wind 6-10 強風 Gale 10-15
 波/模樣 Sea-Disturbance: 無記號/海面平滑 No symbol means dead calm; 海面穏やか/Smooth; 浪少/少波 Slight; 浪可/可波 Moderate; 浪稍高/Rough; 浪甚高/Very high; 怒濤 Phenomenal; 方向/波の来り方/浪の来り方 Direction shows in which swell or roller comes.

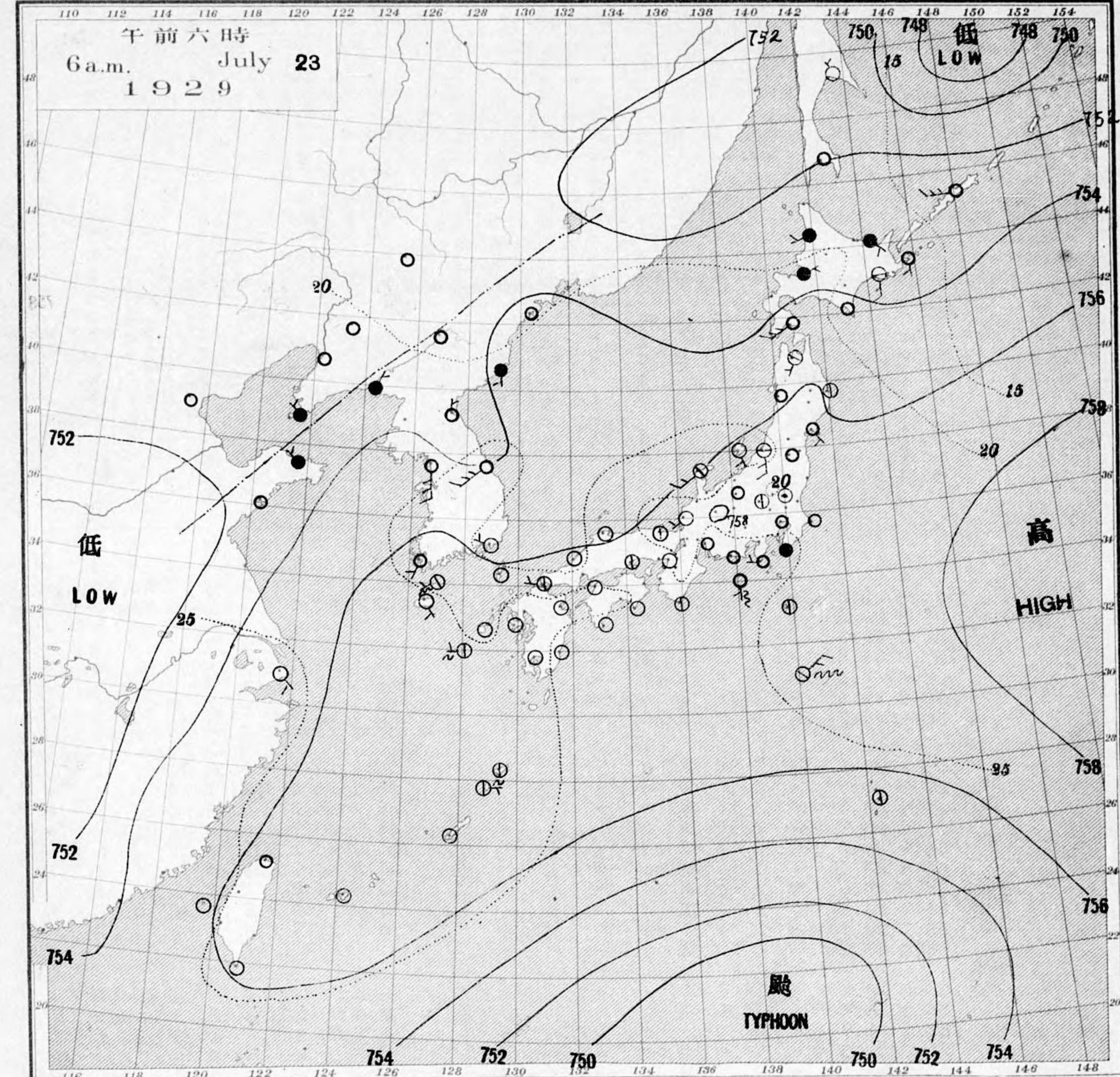
明治廿七年三月七日第三種郵便物認可
昭和四年七月廿四日發行

發行人 發行所
東京市麹町區竹町一丁目

中央氣象臺

東京市神田區西小川町二丁目四番地 電話九段二八四四番
印刷販賣者清華堂 山田忠義 定價郵稅共壹枚金五錢

天氣圖
WEATHER CHART.
THE CENTRAL METEOROLOGICAL OBSERVATORY OF JAPAN. TOKYO.



天氣豫報		WEATHER FORECASTS	
第一區 北乃至東ノ風	晴後曇	I N-E fair, cloudy later	
第二區 全	晴	II N-E fair	
第三區 全	全	III N-E fair	
第四區 全	全	IV N-E fair	
第五區 全	全	V N-E fair	
第六區 南乃至西ノ風	晴後曇	VI S-W fair, cloudy later	
第七區 南乃至東ノ風	晴	VII S-E fair	
第八區 南乃至西ノ風	天氣良ナル	VIII S-W improving	
第九區 全	全	IX S-W improving	

天氣概況
 今ノ所日本内地ノ高氣壓ノ範圍内一般ニ天氣ハ良シク御座居マス。低氣壓ハオホーツクノ海ニアリ北海道北部ハ雨トナツテ居リマス。又コカラ南西ニ伸ビタ不連續線ノ朝鮮北部ニ所々雨ガ降ツテ居リマス。溫度ハ概シテ平年並ヒデス。今朝ノ富士山ノ頂上デハ風弱クスツテ晴レテ居リマス。

東京豫報 TOKYO.
 今晚ハ東寄リ風 曇後晴
 明日ハ東寄リ風 晴時々曇

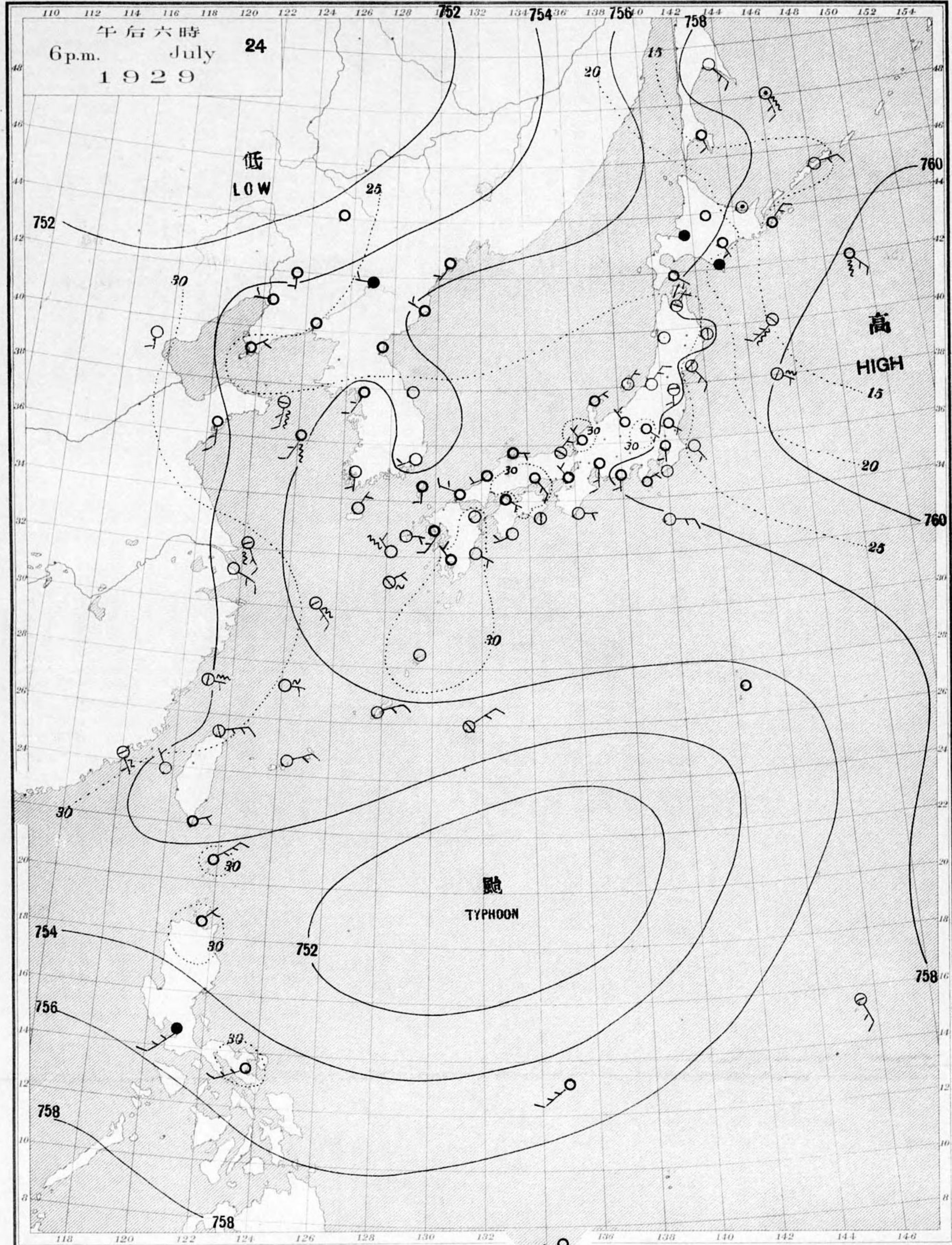
七月廿二日午前六時各地觀測表
OBSERVATIONS at 6 a.m. (135° M.S.T.) July 22 1929

測候所 STATIONS	氣壓 Air Press. 700+	氣溫 Air Temp. °C	風向		雲量 Clouds Amt. Form	雲形 Weather	雨量 Precip. mm. (1)	測候所 STATIONS	氣壓 Air Press. 700+	氣溫 Air Temp. °C	風向		雲量 Clouds Amt. Form	雲形 Weather	雨量 Precip. mm. (1)			
			Dir.	Vel.							Dir.	Vel.						
パラオ Palau	58.1	24.6	WSW	4	10	SC	r	39	山形 Yamagata	57.7	21.3	-	1	1	C	b	3	
恒春 Kōsyun	55.3	24.4	-	1	10	SK	c	34	秋田 Akita	55.5	22.6	-	0	10	SK	c	-	
臺東 Taitō	55.7	23.8	-	1	4	SK	bc	64	水戸 Mito	57.6	21.0	-	0	10	S	c	-	
臺南 Tainan	55.6	25.0	-	1	10	KC	c	-	金山 Kanayama	57.2	21.1	-	1	10	SK	c	-	
澎湖 Hoko	55.1	26.5	SE	3	10	SK	c	4	石巻 Isinomaki	57.4	19.6	-	0	10	S	c	-	
臺北 Taihoku	56.6	25.4	-	1	2	K	b	-	水澤 Midusawa	57.2	20.4	S	3	10	S	c	-	
石垣 Isigakizima	58.1	23.8	SE	2	10	K	b	-	盛岡 Morioka	56.3	18.9	S	2	4	C	bc	-	
那覇 Naha	58.2	23.9	-	1	0	K	b	-	宮古 Miyako	56.3	19.8	-	0	10	KC	c	-	
名瀬 Naze	57.9	24.3	-	1	1	C	b	-	青森 Aomori	55.6	12.2	-	1	10	KC	c	-	
鹿兒島 Kagosima	57.2	25.5	-	1	0	K	b	-	函館 Hakodate	54.8	17.9	S	8	9	S	c	-	
宮崎 Miyazaki	58.3	25.2	-	1	10	SK	c	-	壽都 Suttu	55.0	18.8	SE	3	10	SK	c	2	
熊本 Kumamoto	57.1	25.6	-	0	6	C	bc	-	札幌 Sapporo	54.0	19.0	SSE	6	10	S	c	6	
足摺 Asizuri	57.5	23.4	-	1	0	C	b	-	利根 Haboro	55.2	18.7	-	1	10	N	r	-	
高知 Kōchi	57.0	27.1	-	1	1	C	b	-	旭川 Asahigawa	56.8	19.0	ESE	3	10	S	c	-	
室戸 Muroto	57.3	24.0	-	0	0	SK	b	-	浦河 Urakawa	56.8	16.4	-	0	10	SK	c	-	
徳島 Tokushima	56.6	24.8	NE	2	1	C	b	-	帯廣 Obihiro	54.2	19.1	S	4	10	SK	c	-	
和歌山 Wakayama	56.6	26.0	-	1	2	C	b	-	網走 Abasiri	58.2	14.0	-	1	10	S	c	-	
潮岬 Siomisaki	57.8	25.3	-	0	0	-	f	-	剣路 Kusiro	56.7	14.5	S	2	10	S	f	-	
大分 Oōita	57.6	26.0	-	0	9	SK	c	-	根室 Nemuro	57.1	13.8	SE	4	10	SK	c	-	
松山 Matuyama	57.0	25.9	-	0	1	K	b	-	大泊 Ootomari	52.7	15.9	SSW	6	10	S	c	4	
多度津 Tadotsu	57.2	25.9	-	1	10	S	b	-	敷香 Sikka	50.8	24.6	S	6	10	N	r	5	
廣島 Hiroshima	57.1	24.7	-	1	1	SK	b	-	釜山 Husan	56.0	26.7	WNW	2	0	-	b	-	
岡山 Okayama	57.4	24.7	-	1	6	SK	bc	-	釜山 Husan	57.5	23.4	SE	2	0	SK	b	-	
神戸 Kobe	57.1	24.4	-	1	7	SK	bc	-	濟州島 Saisyūtō	57.4	25.0	SSW	2	10	SK	c	-	
大阪 Osaka	57.4	24.4	-	0	0	CS	b	-	木浦 Moppo	56.6	24.3	SSE	3	10	S	c	-	
京都 Kyōto	57.5	23.1	-	0	7	C	bc	-	仁川 Zinsen	54.7	28.4	SSW	5	1	C	b	-	
木本 Yagi	58.3	25.0	-	1	1	K	b	-	江陵 Kōryō	53.9	26.4	WSW	3	4	CK	bc	-	
富江 Tomie	58.4	23.9	-	1	0	SK	b	-	元山 Gensan	52.6	22.2	-	0	10	KC	c	-	
長崎 Nagasaki	57.8	24.2	-	0	0	K	b	-	城津 Zyōsin	52.8	22.5	SE	3	10	SK	c	6	
佐賀 Saga	57.8	23.8	SSE	2	0	C	b	-	雄基 Yūki	52.0	21.3	-	1	10	N	c	5	
福岡 Fukuoka	57.1	26.0	ENE	2	0	S	b	-	中江鎮 Tyūkotin	53.9	23.9	SSE	5	10	N	c	1	
原田 Ituhara	57.6	25.6	W	4	4	C	bc	-	龍岩浦 Ryūganpo	52.7	24.5	S	8	10	N	r	-	
下関 Simonoseki	57.1	23.1	E	2	1	K	b	-	大連 Dairen	53.1	21.9	NNE	5	10	N	r	4	
濱田 Hamada	56.7	25.5	-	0	1	SK	b	-	營口 Yinkow	52.8	21.1	-	0	10	N	r	70	
境 Sakai	56.9	22.5	-	1	0	-	b	-	奉天 Mukden	51.8	20.2	-	1	10	S	c	-	
宮津 Miyadu	57.2	23.6	WNW	210	-	-	-	-	長春 Changchun	52.9	21.8	NNE	2	10	N	r	58	
津 Tu	57.3	24.7	-	0	6	SK	bc	-	天津 Tientsin	52.9	24.0	S	6	10	C	r	-	
岐阜 Gifu	57.6	24.4	-	1	9	SK	c	-	青島 Tsingtau	54.7	25.9	SE	3	0	-	b	-	
名古屋 Nagoya	57.2	24.3	-	1	10	SK	c	-	上海 Shanghai	58.6	-	-	1	1	SK	b	-	
濱松 Hamamatu	57.2	24.5	-	1	10	SK	c	-	天津 Tsingtau	58.6	25.3	SE	4	10	CS	c	1	
長津島 Nagatsubo	57.2	24.5	-	1	10	S	c	-	上海 Shanghai	58.7	24.8	-	0	7	KC	bc	3	
沼津 Numazu	57.6	23.5	N	2	10	S	c	-	ボネペ Ponape	58.7	24.8	-	0	7	KC	bc	3	
横濱 Yokohama	57.7	22.9	-	1	10	SK	c	-	船名	東經	北緯	氣壓	風向	風力	天氣			
東京 Tōkyō	57.8	22.4	-	1	10	S	c	-	SHIP	E	N	Air Pressure	Wind	Force	Weather			
熊谷 Kumagaya	57.3	23.7	-	1	8	SK	c	-	Norway	m.	147	38	56.4	ESE	3	bc		
布良 Mera	57.4	20.2	NE	2	10	S	f	-	Isin	m.	145	49	52.8	SSE	3	r		
種子 Tyōsi	57.0	25.0	ENE	2	8	CS	c	-	Bihuku	m.	155	55	58.9	S	1	f		
八丈島 Hatidoyozima	57.4	24.6	-	1	1	SK	b	-	TaiyōTaiian	m.	141	45	52.8	S	5	c		
父島 Titizima	58.0	18.6	-	1	10	S	f	2	NYK Shanghai	m.	124	31	60.7	SSW	3	bc		
筑波山 Tukubasan	59.1	17.6	-	0	10	S	f	-	TetuKeihuku	m.	129	35	56.7	W	4	bc		
高山 Takayama	58.0	21.4	-	0	10	SK	c	-	NYK Kaga	m.	126	29	60.0	S	2	b		
飯田 Iida	58.2	19.7	-	0	0	SK	b	-	UtidaTaiiei	m.	134	33	58.9	NE	2	bc		
松本 Matumoto	57.4	21.0	-	1	0	-	c	-	Karahuto	m.	142	38	53.1	NE	1	b		
長野 Nagano	57.6	24.2	-	1	10	SK	c	-	Husiki	m.	132	42	49.3	NW	3	bc		
甲府 Kōfu	57.6	21.2	-	0	1	SK	b	-	Koma	m.	131	34	58.7	SW	4	bc		
前橋 Maebasi	58.4	16.0	-	1	0	-	b	-	觀測所	時刻	氣壓	風向	風力	天氣				
足尾 Asio	57.7	21.2	-	0	10	S	c	-	STATIONS	Time	Air Pressure	Wind	Air Temp.	Weather.				
宇都宮 Utsunomiya	57.0	19.4	-	1	10	S	f	11	Hongkong	11	53.0	E	2	25 rain				
福島 Fukuushima	57.3	21.6	-	1	1	CK	b	-	Manila	7	56.0	SW	1	24 overcast				
伊吹山 Ibukisan	58.5	18.4	N	2	0	C	b	-	Appari	7	55.4	S	2	23 overcast				
福井 Fukui	57.2	22.0	-	1	0	-	b	-	Legaspi	7	56.4	SW	1	25 overcast				
金澤 Kanazawa	56.8	22.2	-	0	0	CK	b	-	Hoilo	7	56.6	SW	5	25 overcast				
輪島 Wajima	56.9	22.6	SSW	2	0	-	b	-	Surigao	7	56.3	WSW	4	26 overcast				
伏木 Husiki	56.9	22.7	-	1	0	CK	b	-	Yap	7	58.1	SSW	4	- overcast				
高田 Takata	57.3	22.2	-	0	0	-	b	-	Guam	7	57.5	S	1	- overcast				
新潟 Niigata	57.1	22.8	SSE	3	3	SK	bc	4	Basco	7	55.1	SE	2	26 overcast				
相川 Aikawa	57.0	23.4	SE	2	0	SK	b	2										

七月廿二日午後六時各地觀測表
OBSERVATIONS at 6 p.m. (135° M.S.T.) July 21 1929

測候所 STATIONS	氣壓 Air Press. 700+	氣溫 Air Temp. °C	風向		雲量 Clouds Amt. Form	雲形 Weather	雨量 Precip. mm. (2)	測候所 STATIONS	氣壓 Air Press. 700+	氣溫 Air Temp. °C	風向		雲量 Clouds Amt. Form	雲形 Weather	雨量 Precip. mm. (2)						
			Dir.	Vel.							Dir.	Vel.									
パラオ Palau	56.3	26.6	W	4	10	SK	c	1	仁川 Zinsen	56.3	28.9	W	3	4	C	bc	-				
恒春 Kōsyun	55.2	27.3	ESE	2	10	N	r	-	江陵 Kōryō	54.1	34.6	-	17	8	CS	bc	-				
澎湖 Hoko	54.5	28.7	SSW	6	8	SK	bc	-	元山 Gensan	53.7	33.2	WSW	4	4	C	bc	-				
臺北 Taihoku	55.2	31.5	E	5	10	SK	c	-	城津 Zyōsin	51.5	26.9	S	5	3	CS	bc	-				
石垣 Isigakizima	56.1	28.3	SE	4	4	SK	bc	-	雄基 Yūki	52.2	22.8	S	3	9	SK	c	-				
那覇 Naha	57.0	28.6	E	3	1	K	b	-	中江鎮 Tyūkotin	51.3	27.5	W	2	10	SC	c	-				
名瀬 Naze	57.0	30.4	NE	2	10	SK	c	-	龍岩浦 Ryūganpo	55.6	25.4	S	5	10	N	r	-				
鹿兒島 Kagosima	56.1	29.5	WNW	5	2	SK	b	-	大連 Dairen	54.4	27.4	SSE	3	10	KC	c	-				
宮崎 Miyazaki	56.4	30.4	SE	4	2	KN	b	-	營口 Yinkow	54.1	25.1	NW	6	10	N	r	-				
熊本 Kumamoto	56.0	31.1	SW	3	2	KN	b	-	奉天 Mukden	53.0	23.1	WSW	3	10	S	c	3				
足摺 Asizuri	56.1	32.0	WSW	2	1	C	b	-	長春 Changchun	50.4	28.0	NW	3	10	C	bc	-				
高知 Kōchi	55.7	29.4	-	1	1	K	b	-	天津 Tientsin	52.0	26.8	-	1	10	N	r	20				
室戸 Muroto	55.6	28.3	-	1	7	SK	bc	-	青島 Tsingtau	55.6	24.4	ESE	8	10	S	c	-				
和歌山 Wakayama	55.0	32.6	N	2	0	-	b	-	上海 Shanghai	53.1	30.8	ESE	6	0	-	b	-				
潮岬 Siomisaki	55.9	30.6	ENE	2	7	SK	bc	-	ラサライ Rasazima	58.5	-	E	2	1	SK	b	-				
大分 Oōita	55.9	30.6	NNE	3	0	K	b	-	地名	午前六時 6 a.m.	正午 NOON										
松山 Matuyama	56.6	31.3	W	2	0	K	b	-	氣壓	風向	風力	氣溫	雨量	天氣							
多度津 Tadotsu	56.6	30.8	WSW	2	1	K	b	-	Air Pressure	Wind	Force	Temp.	Precip.	Weather							
廣島 Hiroshima	55.2	33.2	W	5	0	KN	b	-	700+	Dir.	Force	Temp.	Precip.	Weather							
大坂 Osaka	55.1	32.5	N	2	1	SK	b	-	STATIONS												
富江 Tomie	57.1	30.5	W	3	2	SK	b	-	Hankow	50.7	-	0	28	-	e	52.2	SE	2	34	-	b
長崎 Nagasaki	56.9	28.5	W	4	7	K	bc	-	芝罘	55.3	3	2	26	-	e	55.0	S	2	31	-	c</

天氣圖
WEATHER CHART.
THE CENTRAL METEOROLOGICAL OBSERVATORY OF JAPAN. TOKYO.



明治廿七年三月七日第三種郵便物認可
昭和四年七月廿五日發行

發行人 發行所
東京市麹町區竹平町風番地

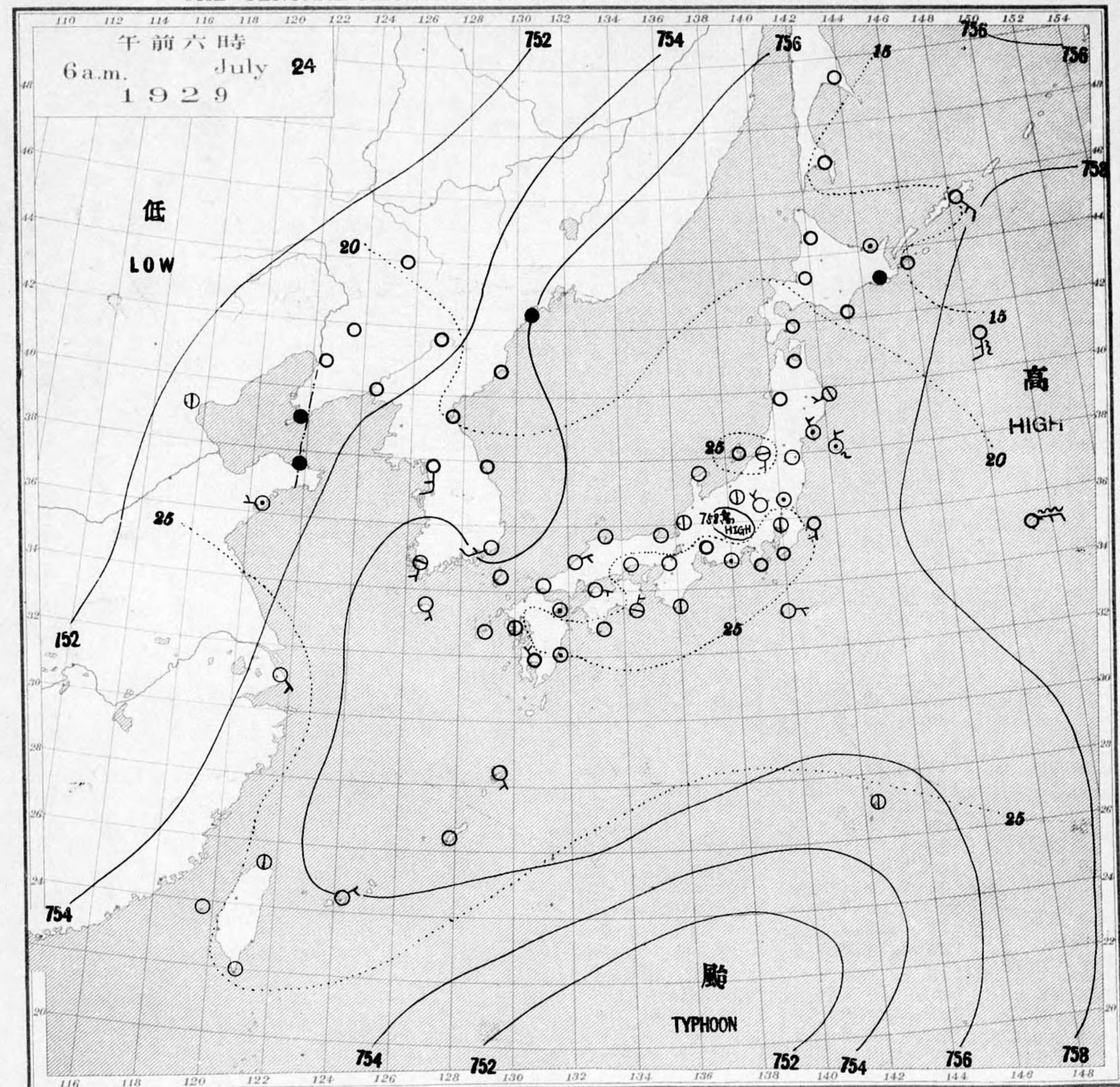
中央氣象臺

東京市神田區西小川町一丁目四番地 電話九段一三八四番
印刷販賣者清華堂 山田忠義 定價郵稅共壹枚金五錢

等壓線 Isobaric line	○ 快晴 Clear	⊗ 雪 Snow	↘ 軟風 Light Wind 2-4 m.p.s.	↘ 烈風 Strong Gale 20-25 m.p.s.	↘ 颶風 Hurricane 25-35 m.p.s.
等溫線 Isothermal line	① 晴 Fair	⊙ 霧 Fog	↘ 和風 Moderate Wind 4-6 m.p.s.	↘ 疾風 Strong Wind 6-10 m.p.s.	↘ 強風 Gale 10-15 m.p.s.
不連續線 Line of discontinuity	○ 曇 Cloudy	⬇ 雷雨 Thunder-storm	↘ 強風 Gale 10-15 m.p.s.	↘ 強風 Gale 10-15 m.p.s.	↘ 強風 Gale 10-15 m.p.s.
● 雨 Rain	⊙ 濃煙霧 Thick haze				

波ノ模様 Sea Disturbance: 無記號 海面平滑 No symbol means dead calm; 海面穏和 Smooth; 波少 Small Swell; 波少 Small Swell; 波可 Moderate; 浪稍高 Rough; 浪甚高 Very high; 怒濤 Phenomenal; 方向のウツリ 浪ノ来ル方向 Direction shows in which swell or roller comes.

天氣圖
WEATHER CHART.
THE CENTRAL METEOROLOGICAL OBSERVATORY OF JAPAN. TOKYO.



天氣豫報		WEATHER FORECASTS	
第一區	南乃至東ノ風 晴	I	S-E fair
第二區	北乃至東ノ風 全	II	N-E fair
第三區	全	III	N-E fair
第四區	全	IV	N-E fair
第五區	南乃至東ノ風 全	V	S-E fair
第六區	全	VI	S-E fair
第七區	全	VII	S-E fair
第八區	全	VIII	S-E cloudy
第九區	全	IX	S-E cloudy

東京豫報 TOKYO.
今晚明日ニ南ノ風 晴一時曇

天氣概況
日本ハ一帯ニ高氣圧ニ掩ハレ、所々曇リハアリマスガ、大体トシテ天氣良ク、温度モ多少高目トナツテ居リマス。又遠州灘全華山沖九州、東及ヒ北海道北部等ニハ、所々濃霧ガカケテ居リマス。ラ尤島、遼カ南東洋上ニ低氣圧ガアリマスガ、マダ内地ニ直接、影響ハアリマセン。今朝ノ富士山ノ頂上ガハ風ハ四季外ノアツクアリテ晴レテ居リマス。

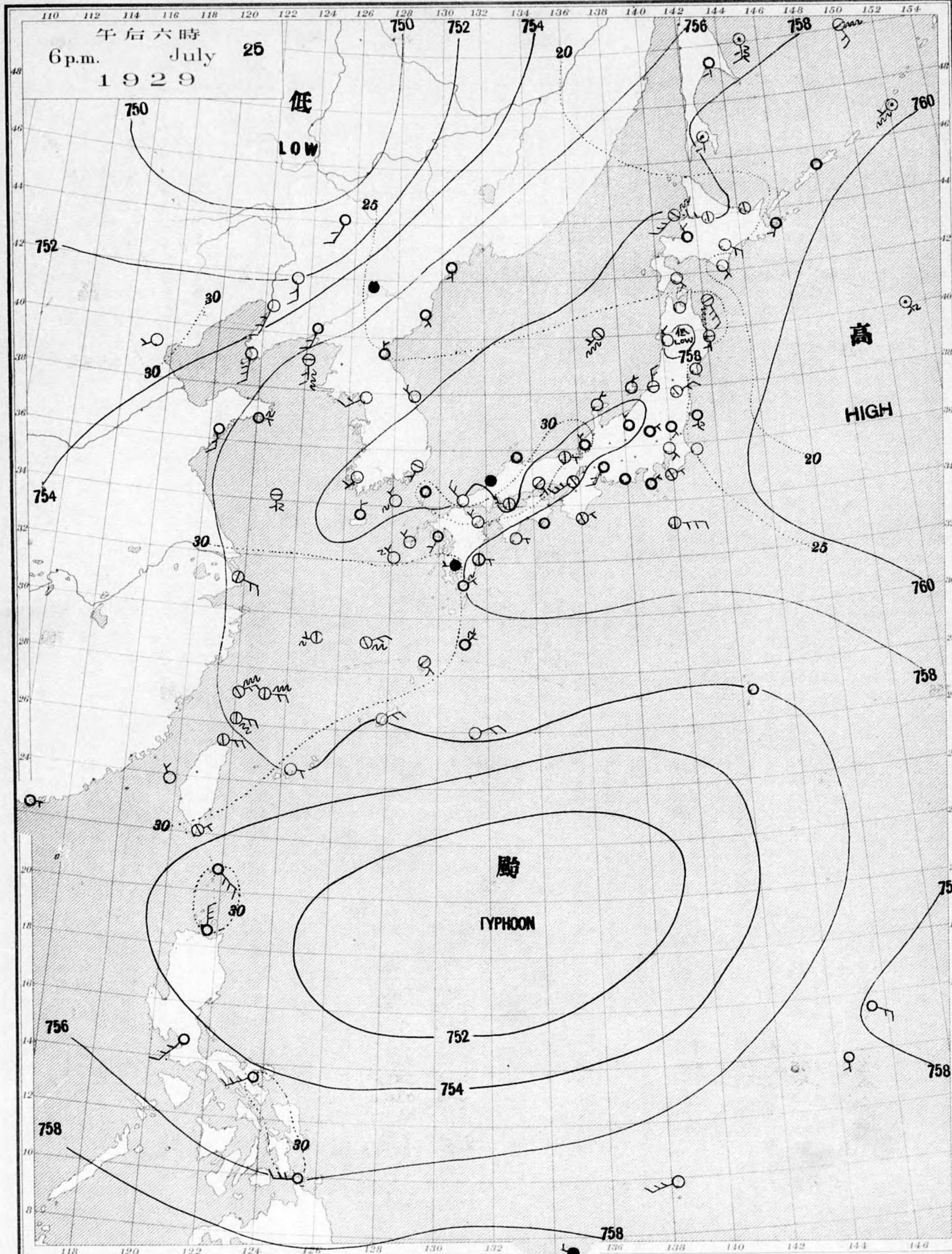
七月廿三日午前六時各地觀測表
OBSERVATIONS at 6 a.m. (135° M.S.T.) July 23 1929

測候所	氣壓	氣溫	風向	風速	雲量	雲形	天氣	雨量	測候所	氣壓	氣溫	風向	風速	雲量	雲形	天氣	雨量
STATIONS	Air Press. mm. 700+	Air Temp. °C	Wind Direc.	Vel. m.s.	Amt.	Form	Weather	Precip. mm. (1)	STATIONS	Air Press. mm. 700+	Air Temp. °C	Wind Direc.	Vel. m.s.	Amt.	Form	Weather	Precip. mm. (1)
パラオ Palau	57.5	25.1	WSW	3	10	SK	c	44	山形 Yamagata	56.6	22.7	-	0	0	-	b	-
恒春 Kōsyun	56.1	23.8	-	0	0	K	b	14	秋田 Akita	55.6	21.6	-	1	10	SK	c	-
臺南 Taitō	56.5	23.5	-	1	0	K	b	1	水戸 Mito	57.3	22.4	-	0	10	S	c	-
臺南 Tainan	56.1	23.7	-	1	2	SK	b	56	金山 Kanayama	-	-	-	-	-	-	-	-
澎湖 Hōko	55.9	26.0	-	1	1	C	b	-	石巻 Isinomaki	56.5	22.1	SE	2	10	S	c	-
臺北 Taihoku	56.5	24.8	-	1	10	SK	c	-	水澤 Midusawa	56.7	21.4	-	0	10	S	c	-
石垣 Isigakizima	56.8	24.0	-	1	1	SK	b	-	盛岡 Morioka	56.6	20.7	SE	4	10	S	f	-
那覇 Naha	57.8	24.1	-	1	0	K	b	-	宮古 Miyako	54.9	21.4	-	1	6	KC	bc	-
名瀨 Naze	57.8	24.1	-	1	7	SK	bc	-	青森 Aomori	54.7	24.6	SSW	2	3	SK	bc	-
鹿兒島 Kagosima	57.2	24.5	-	1	0	CK	b	-	函館 Hakodate	54.2	24.0	SW	6	10	SK	c	-
宮崎 Miyazaki	56.9	25.8	-	0	2	SK	b	-	壽都 Suttu	53.6	22.9	S	2	10	SK	c	-
熊本 Kumamoto	57.6	24.6	-	1	1	KC	b	-	札幌 Sapporo	53.9	20.6	ENE	2	10	N	r	-
足摺 Asizuri	57.1	25.8	-	0	0	KC	b	-	利根 Haboro	53.7	18.7	WSW	2	10	N	r	6
高知 Kōchi	57.1	24.0	-	1	0	-	b	-	旭川 Asahigawa	53.4	20.8	-	1	10	N	r	12
室戸 Muroto	57.1	25.7	-	0	0	-	b	-	浦河 Urakawa	55.2	18.7	-	1	10	SK	c	-
徳島 Tokushima	57.2	24.6	-	0	0	SK	b	-	帯廣 Obihiro	53.0	18.7	-	0	10	KC	c	-
和歌山 Wakayama	56.6	25.4	ENE	3	1	K	b	-	網走 Abasiri	53.6	17.2	SE	2	10	N	r	25
潮岬 Siomisaki	56.8	26.7	-	1	7	SK	bc	-	釧路 Kusiro	54.0	16.3	S	4	7	SK	bc	-
大分 Ōita	57.5	24.9	-	0	1	K	b	-	根室 Nemuro	53.7	17.1	S	2	10	S	c	-
松山 Matuyama	57.3	25.0	-	1	2	KC	b	-	紗那 Syana	53.0	14.3	W	9	10	S	c	3
多度津 Tadotsu	56.7	26.4	-	1	3	KC	bc	-	大泊 Ootomari	52.0	15.4	-	0	10	SK	c	21
廣島 Hiroshima	57.4	25.4	-	0	7	SK	bc	-	敷香 Sikka	51.5	17.0	NNW	2	0	-	b	-
岡山 Okayama	56.8	25.6	-	1	4	SK	bc	-	釜山 Husan	55.5	24.7	NNW	2	0	-	b	-
神戸 Kobe	57.2	26.1	-	1	10	SK	c	-	濟州島 Saisyūtō	56.9	22.9	SSE	2	0	SK	b	-
大阪 Ōsaka	56.9	26.3	-	0	0	-	b	-	木浦 Moppo	56.6	25.7	SSW	3	10	SK	c	-
京都 Kyōto	57.2	24.3	-	0	4	SK	bc	-	仁川 Zinsen	54.9	24.9	S	6	10	SK	c	-
八木 Yagi	57.4	24.3	-	0	0	-	b	-	江陵 Kōryō	54.0	28.6	SW	7	10	CS	c	1
富江 Tomie	57.4	25.5	-	1	1	K	b	-	元山 Gensan	53.6	22.1	N	2	10	N	c	4
佐賀 Nagasaki	57.9	24.1	-	1	1	SK	b	-	城津 Zyosin	54.5	20.3	S	2	10	S	r	9
長崎 Nagasaki	57.5	24.6	-	1	1	K	b	-	雄基 Yūki	54.4	19.9	-	1	10	SK	c	-
福岡 Fukuoka	57.5	23.4	-	1	1	C	b	-	中江鎮 Tyūkotin	53.0	18.6	-	1	10	SK	c	48
熊本 Kumamoto	56.7	25.4	-	1	2	SK	b	-	龍岩浦 Ryūganpo	53.2	21.4	NNE	3	10	N	r	7
下関 Simonoseki	57.3	25.2	W	2	4	SK	bc	-	大連 Dairen	53.7	21.1	NW	2	10	N	r	22
濱田 Hamada	56.6	24.2	-	1	1	CS	b	-	奉天 Mukden	53.1	21.3	-	1	10	SC	c	28
境 Sakai	55.9	25.6	-	0	0	CS	b	-	營口 Yinkow	53.2	20.4	-	0	10	SC	c	17
宮津 Miyadu	56.5	24.2	-	1	3	C	bc	-	長春 Changchun	53.1	19.0	-	0	10	SK	c	-
津 Tu	56.9	25.8	W	2	3	SK	bc	-	天津 Tientsin	53.9	22.1	-	1	10	SK	c	-
岐阜 Gifu	57.0	26.7	-	1	10	SK	c	-	青島 Tsingtau	53.0	25.6	-	1	10	SK	c	20
名古屋 Nagoya	57.5	26.0	-	1	10	SK	c	-	上海 Shanghai	54.6	25.8	SE	2	0	C	b	-
濱松 Hamamatu	57.1	25.9	-	1	10	SK	c	-	ラサライ Rasazima	-	-	-	-	-	-	-	-
長津島 Nagaturo	57.3	25.8	W	2	9	SK	c	-	大東島 Ōoagarizima	57.4	-	-	0	0	SK	b	-
沼津 Numadu	57.3	25.1	-	1	10	SK	c	-	ワハク Saipan	58.0	24.7	W	3	10	CS	c	-
横濱 Yokohama	57.1	25.2	-	1	10	S	c	-	ボナペ Ponape	57.7	26.2	-	1	7	C	bc	13
東京 Tōkyō	57.4	24.9	-	1	10	SC	c	-									
熊谷 Kumagaya	57.3	24.1	-	1	10	S	c	-									
布良 Mera	57.2	25.9	-	1	7	K	c	-									
銚子 Tyōsi	57.2	23.2	-	1	9	SK	c	-									
八丈島 Hatidyōzima	57.6	23.4	-	1	7	K	bc	-									
父島 Titizima	55.6	25.2	-	1	4	SK	bc	-									
筑波山 Tukubasan	58.3	19.9	SW	2	10	S	c	-									
高山 Takayama	58.4	21.2	-	0	10	S	c	-									
飯田 Iida	56.9	24.6	-	0	10	SK	c	-									
松本 Matumoto	57.5	22.1	-	0	2	SK	b	-									
長野 Nagano	56.7	23.3	-	0	10	SK	c	-									
甲府 Kōfu	57.5	24.8	-	1	10	SK	c	-									
前橋 Maebasi	57.0	24.0	-	1	3	SK	bc	-									
足尾 Asio	57.1	18.2	-	1	0	C	b	-									
宇都宮 Utsunomiya	57.1	23.8	-	0	10	S	f	-									
福島 Fukuoka	56.8	25.1	-	1	10	KC	c	-									
彦根 Hikone	56.8	24.7	-	1	10	G	c	-									
伊吹山 Ibukisan	58.3	18.9	W	4	7	C	bc	-									
福井 Fukui	56.5	24.1	SW	2	1	CS	b	-									
金澤 Kanazawa	56.3	24.9	E	2	3	C	bc	-									
輪島 Wazama	56.0	26.2	SW	4	3	C	bc	-									
伏木 Husiki	56.4	25.6	SW	2	0	KC	b	-									
高田 Takata	56.7	24.0	-	0	0	K	b	-									
新潟 Niigata	56.5	24.8	S	5	3	C	bc	-									
相川 Aikawa	56.3	25.5	SSE	2	0	-	b	-									

七月廿三日午後六時各地觀測表
OBSERVATIONS at 6 p.m. (135° M.S.T.) July 22 1929

測候所	氣壓	氣溫	風向	風速	雲量	雲形	天氣	雨量	測候所	氣壓	氣溫	風向	風速	雲量	雲形	天氣	雨量
STATIONS	Air Press. mm. 700+	Air Temp. °C	Wind Direc.	Vel. m.s.	Amt.	Form	Weather	Precip. mm. (2)	STATIONS	Air Press. mm. 700+	Air Temp. °C	Wind Direc.	Vel. m.s.	Amt.	Form	Weather	Precip. mm. (2)
パラオ Palau	58.1	24.2	SW	4	10	KN	r	38	仁川 Zinsen	54.4	26.1	SW	6	10	SK	c	-
恒春 Kōsyun	54.9	29.6	E	2	7	SK	bc	-	江陵 Kōryō	52.6	33.0	SW	5	10	CS	c	-
澎湖 Hōko	54.9	29.9	NE	3	2	SK	b	-	元山 Gensan	51.2	29.8	SSW	3	10	SC	c	-
臺北 Taihoku	53.8	33.6	E	4	0	K	b	-	龍津 Zyōsin	52.3	22.9	NE	4	10	SK	c	-
石垣 Isigakizima	55.8	29.0	SSE	3	2	K	b	-	雄基 Yūki	52.3	22.1	N	5	10	SK	c	5
那覇 Naha	56.4	28.5	N	3	4	SK	bc	-	中江鎮 Tyūkotin	51.5	19.5	-	0	10	N	r	38
名瀨 Naze	56.2	30.2	NNE	2	2	SK	b	-	龍岩浦 Ryūganpo	52.0	25.0	S	5	10	SK	c	-
鹿兒島 Kagosima	55.7	29.9	W	4	7	K	bc	-	大連 Dairen	53.1	24.1	NW	2	10	N	r	-
宮崎 Miyazaki	55.5	29.4	SSE	3	8	SK	c	-	營口 Yinkow	53.0	25.0	N	3	10	SK	c	-
熊本 Kumamoto	55.6	31.3	S	3	0	K	b	-	奉天 Mukden	52.0	24.6	-	1	9	CK	c	1
足摺 Asizuri	55.6	29.1	W	4	2	KC	b	-	長春 Changchun	51.5	28.0	-	0	10	CK	c	-
高知 Kōchi	55.6	29.6	-	1	6	K	bc	-	天津 Tientsin	53.0	27.0	-	1	10	SK	c	-
室戸 Muroto	55.6	29.2	W	2	1	C	b	-	青島 Tsingtau	51.7	26.4	NW	4	10	KN	t	17
和歌山 Wakayama	54.9	29.7	SSW	4	0	-	b	-	上海 Shanghai	52.8	32.6	SE	6	0	K	b	

天氣圖
WEATHER CHART.
THE CENTRAL METEOROLOGICAL OBSERVATORY OF JAPAN. TOKYO.



等壓線 Isobaric line	○ 快晴 Clear	⊙ 雪 Snow	↘ 軟風 Light Wind 2-4	↘ 烈風 Strong Gale 15-20 m.p.s.	↘ 颶風 Hurricane 29-35 m.p.s.
等溫線 Isothermal line	⊙ 晴 Fair	⊙ 霧 Fog	↘ 和風 Moderate Wind 4-6	↘ 疾風 Strong Wind 20-25	↘ 35-40
不連續線 Line of Discontinuity	⊙ 曇 Cloudy	⊙ 雷雨 Thunder-storm	↘ 強風 Gale 10-15	↘ 25-29	↘ 40 <
	● 雨 Rain	⊙ 濃霧 Thick haze			

波ノ模様 Sea Disturbance: 無記號 海面平滑 No symbol means dead calm; 海面穏和 Smooth; 波ノ高 Small Swell; 浪少シ Small Slight swell; 浪可シ Moderate swell; 浪高シ Rough; 浪甚高シ Very high; 浪異常 Phenomenal; 方向ノウケリ Direction shows in which swell or roller comes.

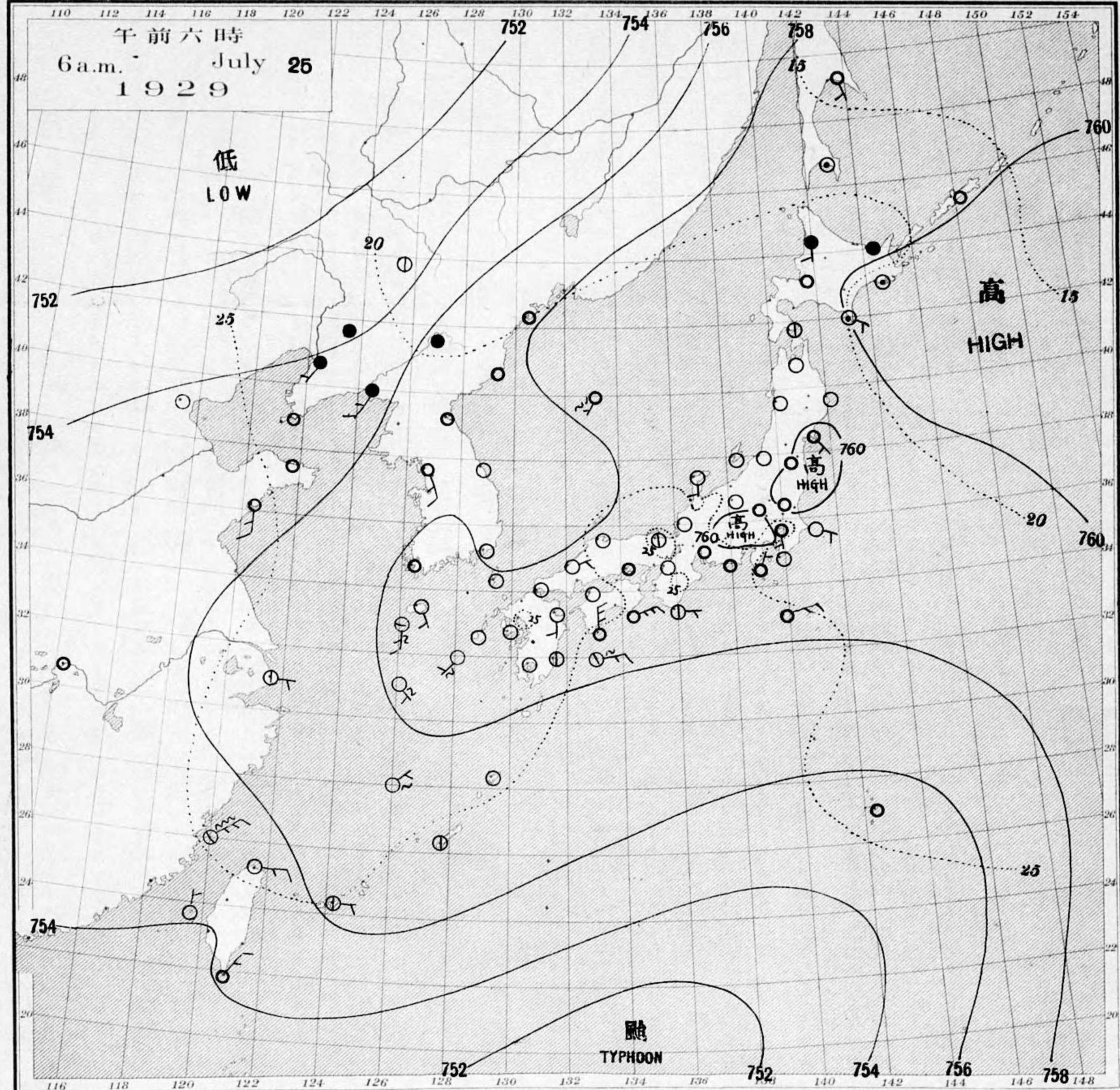
昭和廿七年三月七日第三種郵便物認可
東京市神田區西小川町一丁目四番地 電話九段二八四四番

發行人 發行所
東京市神田區西小川町一丁目四番地

中央氣象臺

東京市神田區西小川町一丁目四番地 電話九段二八四四番
印刷販賣者 清華堂 山田忠義 定價郵稅共壹圓五錢

天氣圖
WEATHER CHART.
THE CENTRAL METEOROLOGICAL OBSERVATORY OF JAPAN. TOKYO.



天氣圖第二〇六號

天氣豫報

第一區	北乃至東風	晴
第二區	全	晴後曇
第三區	全	全
第四區	全	全
第五區	全	晴時曇
第六區	南乃至東風	晴後曇
第七區	全	晴
第八區	全	曇少雨
第九區	全	全

WEATHER FORECASTS

I	N-E fair
II	N-E fair, cloudy later
III	N-E fair, cloudy later
IV	N-E fair, cloudy later
V	N-E fair, cloudy at times
VI	S-E fair, cloudy later
VII	S-E fair
VIII	S-E cloudy with some rain
IX	S-E cloudy with some rain



天氣概況
日本、東洋上ニハ七六ノ低氣壓ガアリ内地ハ一帯ニ此ノ範圍内ニテ概シテ晴ル所モ云々トシテ北海道及ト朝韓北部ニハ所々雨ガ降リ居ラス。溫度ハ一般ニ平年ヨリ稍々高目トナリ居ラス。今朝、富士山ノ頂上ニテハ風弱シ薄曇リトナリ居ラス。又、島ノ南、洋上ニテハ低氣壓ガアリテ強シテ停滞、形シテ今、所内地ニ直接ノ影響、アリセン。

東京豫報 TOKYO.
今晚モ明日モ南東風曇リ晴リ。

七月廿四日午前六時各地觀測表
OBSERVATIONS at 6 a.m. (135° M.S.T.) July 24 1929

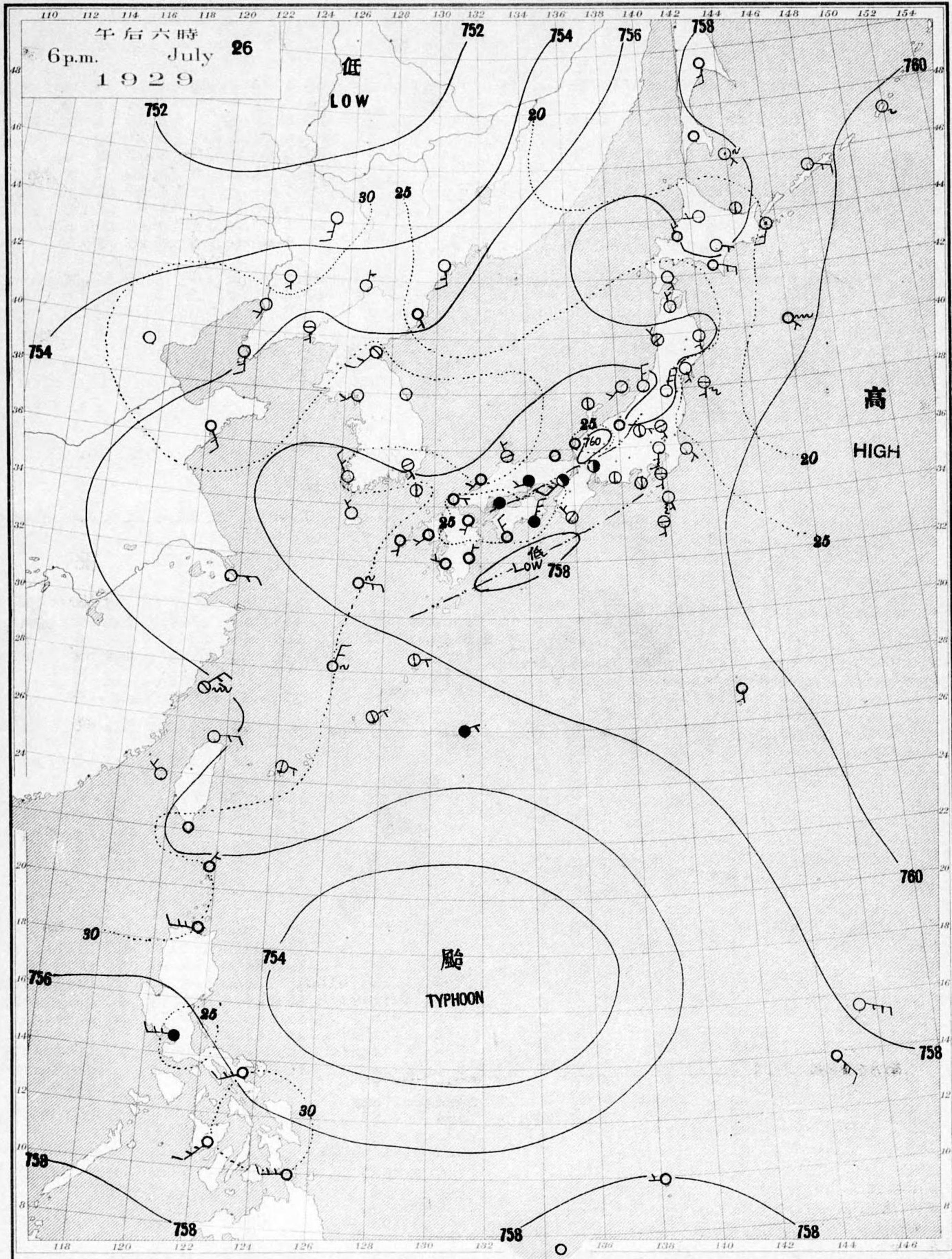
測候所 STATIONS	氣壓 Air Press. mm. 700+	氣溫 Air Temp. °C	風向		風速		雲量	雲形	天氣	雨量 Precip. mm. (1)	測候所 STATIONS	氣壓 Air Press. mm. 700+	氣溫 Air Temp. °C	風向		風速		雲量	雲形	天氣	雨量 Precip. mm. (1)
			Dir.	Vel.	Dir.	Vel.								Dir.	Vel.						
パラオ Palau	57.8	24.6	WSW	4	10	SC	r	2	-	-	山形 Yamagata	57.6	23.5	-	0	10	S	c	-	-	-
恒春 Kōsyun	55.1	23.8	-	0	0	SK	b	-	-	-	秋田 Akita	57.0	24.2	-	1	10	SC	c	-	-	-
臺東 Taitō	55.2	24.1	-	1	0	K	b	-	-	-	水戸 Mito	57.6	24.9	S	3	10	S	c	-	-	-
臺南 Tainan	55.0	24.4	-	1	0	-	b	-	-	-	金山 Kanayama	57.5	23.0	NNW	2	10	S	f	-	-	-
澎湖 Hōko	55.1	25.8	-	1	0	-	b	-	-	-	石巻 Isinomaki	57.5	22.9	-	1	10	S	f	-	-	-
臺北 Taihoku	55.6	24.0	-	1	3	SK	bc	-	-	-	水澤 Midusawa	57.6	21.8	-	1	10	S	f	-	-	-
石垣 Isigakizima	55.9	24.1	NE	2	0	K	b	-	-	-	盛岡 Morioka	56.9	22.6	WSW	2	6	CK	bc	-	-	-
那覇 Naha	56.6	24.7	-	1	1	K	b	-	-	-	宮古 Miyako	56.7	23.7	-	0	10	SK	c	-	-	-
那覇 Naha	56.6	24.6	SSE	2	0	K	b	-	-	-	青森 Aomori	56.2	22.6	-	1	10	S	c	-	-	-
那覇 Naze	57.1	24.5	NW	2	9	SK	c	-	-	-	函館 Hakodate	56.7	20.4	NNW	2	9	N	c	14	-	-
鹿兒島 Kagosima	56.9	25.0	-	1	10	S	f	-	-	-	札幌 Sapporo	57.1	19.1	-	1	10	N	c	17	-	-
宮崎 Miyazaki	57.4	25.3	-	1	10	SK	c	-	-	-	羽幌 Haboro	57.4	18.0	-	1	10	KC	c	1	-	-
熊本 Kumamoto	56.9	25.5	-	0	0	K	b	-	-	-	旭川 Asahigawa	56.7	19.7	-	1	10	KC	c	23	-	-
足摺 Asizuri	57.0	24.5	-	1	0	-	b	-	-	-	浦河 Urakawa	56.9	19.3	-	1	10	S	c	4	-	-
高知 Kōchi	57.0	25.9	NNE	2	3	KN	bc	-	-	-	帯広 Obihiro	56.6	19.6	-	0	10	S	c	3	-	-
室戸 Muroto	57.5	25.4	-	0	4	SK	bc	-	-	-	網走 Abasiri	56.5	17.7	-	0	10	S	f	19	-	-
徳島 Tokushima	56.9	25.8	ENE	2	0	-	b	-	-	-	多度津 Tadotsu	56.8	17.5	-	1	10	N	r	8	-	-
和歌山 Wakayama	57.1	26.2	-	1	7	K	bc	-	-	-	根室 Nemuro	56.7	14.8	-	1	10	SK	c	7	-	-
和歌山 Siomisaki	57.6	24.9	-	0	10	SC	f	-	-	-	紗那 Syana	57.6	15.0	SE	4	10	SK	c	-	-	-
大分 Ōita	57.1	24.2	ESE	2	0	CK	f	-	-	-	大泊 Ootomari	57.3	14.0	-	1	9	SC	c	-	-	-
松山 Matuyama	57.1	25.2	-	1	0	-	b	-	-	-	釜石 Sikka	57.1	15.4	-	1	10	S	c	-	-	-
多度津 Tadotsu	57.3	24.9	-	1	1	SK	b	-	-	-	釜山 Husan	55.8	24.9	WSW	4	0	SK	b	-	-	-
廣島 Hiroshima	57.3	26.0	-	0	1	CS	b	-	-	-	濟州島 Saisyūtō	56.5	22.6	SSE	3	0	SK	b	-	-	-
岡山 Ōkayama	57.3	26.2	-	1	2	K	b	-	-	-	木浦 Moppo	56.4	24.3	SSW	2	6	S	bc	-	-	-
神戸 Kōbe	57.2	26.2	-	1	0	-	b	-	-	-	仁川 Zinsen	55.4	24.5	S	5	10	N	c	6	-	-
大阪 Ōsaka	57.6	24.9	-	0	10	SK	c	-	-	-	江陵 Kōryō	55.5	25.4	-	0	10	SC	c	-	-	-
京都 Kyōto	57.4	25.6	-	0	6	S	f	-	-	-	元山 Gensan	55.5	19.8	-	1	10	N	c	52	-	-
八木 Yagi	57.7	24.6	-	1	1	C	b	-	-	-	雄津 Zyōsin	55.7	19.8	-	1	10	KC	c	11	-	-
富江 Tomie	57.6	23.9	-	0	6	CK	bc	-	-	-	雄基 Yūki	56.0	19.6	-	0	10	N	r	1	-	-
長崎 Nagasaki	58.0	25.2	-	1	10	SK	c	-	-	-	中江津 Tyūkōtin	53.2	20.1	-	0	10	S	c	-	-	-
佐賀 Saga	57.3	23.5	-	0	0	-	b	-	-	-	龍岩浦 Ryūganpo	53.9	23.2	-	1	10	SK	c	-	-	-
福岡 Fukuoka	56.9	24.5	-	1	1	S	b	-	-	-	大連 Dairen	53.8	20.7	-	1	10	N	r	4	-	-
福岡 Ituhara	57.4	23.9	-	1	1	SK	b	-	-	-	營口 Yinkow	53.4	22.8	-	1	10	S	c	-	-	-
下関 Simonoseki	57.1	22.8	ENE	2	0	CS	b	-	-	-	奉天 Mukden	52.9	22.1	-	0	10	SC	c	-	-	-
濱田 Hamada	56.7	24.6	-	0	1	CK	b	-	-	-	長春 Changchun	53.4	19.4	-	0	10	C	c	-	-	-
境 Sakai	57.1	23.5	-	1	0	CS	b	-	-	-	天津 Tientsin	53.2	22.7	-	1	7	SK	bc	-	-	-
宮津 Miyadu	57.4	26.6	N	2	10	S	c	-	-	-	青島 Tsingtau	53.2	24.1	W	2	10	S	f	1	-	-
津 Tu	57.6	25.3	-	1	10	SK	c	1	-	-	上海 Shanghai	54.3	25.5	SE	2	0	-	b	-	-	-
岐阜 Gifu	57.8	24.7	-	1	10	SK	c	7	-	-	瀋陽 Rasazima	57.2	26.2	-	0	7	SK	c	f	-	-
名古屋 Nagoya	57.2	26.2	-	0	7	SK	c	f	-	-	長津島 Nagaturo	57.6	25.8	-	0	10	SK	c	-	-	-
濱松 Hamamatu	57.2	26.2	-	0	7	SK	c	f	-	-	沼津 Numadu	57.4	25.1	E	2	4	SK	bc	-	-	-
長津島 Nagaturo	57.6	25.8	-	0	10	SK	c	-	-	-	横浜 Yokohama	57.8	25.3	S	2	9	SK	c	-	-	-
沼津 Numadu	57.4	25.1	E	2	4	SK	bc	-	-	-	東京 Tōkyō	57.7	26.0	-	1	7	SK	bc	-	-	-
横浜 Yokohama	57.8	25.3	S	2	9	SK	c	-	-	-	熊谷 Kumagaya	57.8	25.7	-	1	10	S	c	-	-	-
東京 Tōkyō	57.7	26.0	-	1	7	SK	bc	-	-	-	布良 Mera	57.4	24.6	S	2	9	C	c	-	-	-
熊谷 Kumagaya	57.8	25.7	-	1	10	S	c	-	-	-	銚子 Tyōsi	57.7	24.0	E	3	1	CS	b	-	-	-
布良 Mera	57.4	24.6	S	2	9	C	c	-	-	-	八丈島 Hatidyōzima	54.5	25.3	-	1	4	SK	bc	-	-	-
銚子 Tyōsi	57.7	24.0	E	3	1	CS	b	-	-	-	父島 Titizima	58.6	21.3	SW	2	2	CS	b	-	-	-
八丈島 Hatidyōzima	54.5	25.3	-	1	4	SK	bc	-	-	-	筑波山 Takubasan	58.9	21.6	-	0	10	S	c	-	-	-
父島 Titizima	58.6	21.3	SW	2	2	CS	b	-	-	-	高山 Takayama	58.0	22.0	-	0	10	S	c	26	-	-
筑波山 Takubasan	58.9	21.6	-	0	10	S	c	-	-	-	飯田 Iida	58.5	21.8	-	0	10	SK	c	-	-	-
高山 Takayama	58.0	22.0	-	0	10	S	c	-	-	-	松本 Matumoto	57.4	23.6	-	0	3	CK	bc	-	-	-
飯田 Iida	58.5	21.8	-	0	10	SK	c	-	-	-	長野 Nagano	58.2	24.8	-	1	10	SK	c	-	-	-
松本 Matumoto	57.4	23.6	-	0	3	CK	bc	-	-	-	甲府 Kōfu	55.7	23.9	NW	2	0	SK	b	-	-	-
長野 Nagano	58.2	24.8	-	1	10	SK	c	-	-	-	前橋 Maebasi	57.6	21.5	-	0	9	SK	c	-	-	-
甲府 Kōfu	55.7	23.9	NW	2	0	SK	b	-	-	-	宇尾 Asio	57.7	24.9	-	0	10	S	f	-	-	-
前橋 Maebasi	57.6	21.5	-	0	9	SK	c	-	-	-	宇都宮 Utunomiya	57.8	23.8	-	1	0	-	b	-	-	-
宇尾 Asio	57.7	24.9	-	0	10	S	f	-	-	-	相模 Hukusima	57.1	24.2	-	0	4	SK	bc	-	-	-
宇都宮 Utunomiya	57.8	23.8	-	1	0	-	b	-	-	-	伊吹山 Ibukisan	57.4	19.6	E	2	4	C	bc	-	-	-
相模 Hukusima	57.1	24.2	-	0	4	SK	bc	-	-	-	福井 Fukui	57.4	24.0	-	0	4	CS	bc	-	-	-
伊吹山 Ibukisan	57.4	19.6	E	2	4	C	bc	-	-	-	金澤 Kanazawa	57.4	24.2	SE	2	1	K	b	-	-	-
福井 Fukui	57.4	24.0	-	0	4	CS	bc	-	-	-	輪島 Wazima	57.5	24.5	-	1	1	C	b	-	-	-
金澤 Kanazawa	57.4	24.2	SE	2	1	K	b	-	-	-	伏木 Husiki	57.5	24.8	-	1	0	-	b	-	-	-
輪島 Wazima	57.5	24.5	-	1	1	C	b	-	-	-	高田 Takata	57.9	24.4	-	0	0	-	b	-	-	-
伏木 Husiki	57.5	24.8	-	1	0	-	b	-	-	-	新潟 Niigata	57.6	26.0	S	2	3	SK	bc	-	-	-
高田 Takata	57.9	24.4	-	0	0	-	b	-	-	-	相川 Aikawa	57.5	25.9	-	1	9	SK	c	-	-	-
新潟 Niigata	57.6	26.0	S	2	3	SK	bc	-	-	-											
相川 Aikawa	57.5	25.9	-	1	9	SK	c	-	-	-											

天氣 Weather 快晴 Clear 晴 Fair 曇 Cloudy 雨 Rain 雪 Snow 霧 Fog 雷雨 Thunderstorm 濃煙霧 Thick haze
記號 Notation b bc c r s f t h

七月廿三日午后六時各地觀測表
OBSERVATIONS at 6 p.m. (135° M.S.T.) July 23 1929

測候所 STATIONS	氣壓 Air Press. mm. 700+	氣溫 Air Temp. °C	風向		風速		雲量	雲形	天氣	雨量 Precip. mm. (2)	測候所 STATIONS	氣壓 Air Press. mm. 700+	氣溫 Air Temp. °C	風向		風速		雲量	雲形	天氣	雨量 Precip. mm. (2)
			Dir.	Vel.	Dir.	Vel.															
パラオ Palau	57.1	25.2	W	5	10	KN	r	1	-	-	仁川 Zinsen	54.5	25.3	SW	6	10	N	c	3	-	-
恒春 Kōsyun	54.6	30.0	ESE	2	0	K	b	-	-	-	江陵 Kōryō	53.9	34.6	W	4	6	SK	bc	-	-	-
澎湖 Hōko	54.7	29.9	NW	3	1	K	b	-	-	-	元山 Gensan	55.0	21.3	-	1	10	N	r	7	-	-
臺北 Taihoku	54.4	30.1	WNW	4	7	K	bc	-	-	-	雄津 Zyōsin	55.3	21.0	-	1	10	SK	c	51	-	-
石垣 Isigakizima	55.6	29.0	E	3	2	SK	b	-	-	-	雄基 Yūki	55.0	23.8	S	3	8	KC	c	-	-	-
那覇 Naha	55.8	28.4	E	3	4	SK	bc	-	-	-	中江津 Tyūkōtin	51.3	24.6	-	1	10	SK	c	-	-	-
名瀬 Naze	55.8	30.2	NNE	12	1	SK	b	-	-	-	龍岩浦 Ryūganpo	52.5	28.3	SW	4	1	K	b	-	-	-
鹿兒島 Kagosima	55.6	29.9	WNW	2	8	KN	c	-	-	-	大連 Dairen</										

天氣圖
WEATHER CHART.
THE CENTRAL METEOROLOGICAL OBSERVATORY OF JAPAN. TOKYO.



波ノ模様 Sea Disturbance: 無記號海面平滑 No symbol means dead calm; 海面穏和 Smooth 波ノ初起 Swell 波ノ浪少 Slight 波ノ浪可 Moderate; 浪稍高 Rough; 浪甚高 Very high; 怒濤 Phenomenal; 方向ノ波又浪ノ來向 Direction shows in which swell or roller comes.

等壓線 Isobaric line
等溫線 Isothermal line
不連續線 Line of discontinuity

快晴 Clear
晴 Fair
曇 Cloudy
雨 Rain
霧 Fog
雷雨 Thunder-storm
濃霧露 Thick haze

軟風 Light Wind 2-4 m.p.h.
和風 Moderate Wind 4-6 " 15-20 m.p.s.
疾風 Strong Wind 6-10 " 20-25 " 35-40
強風 Gale 10-15 " 25-29 " 40 <

烈風 Strong Gale 15-20 m.p.s. 29-35 m.p.s.
颶風 Hurricane 29-35 m.p.s. 35-40
40 <

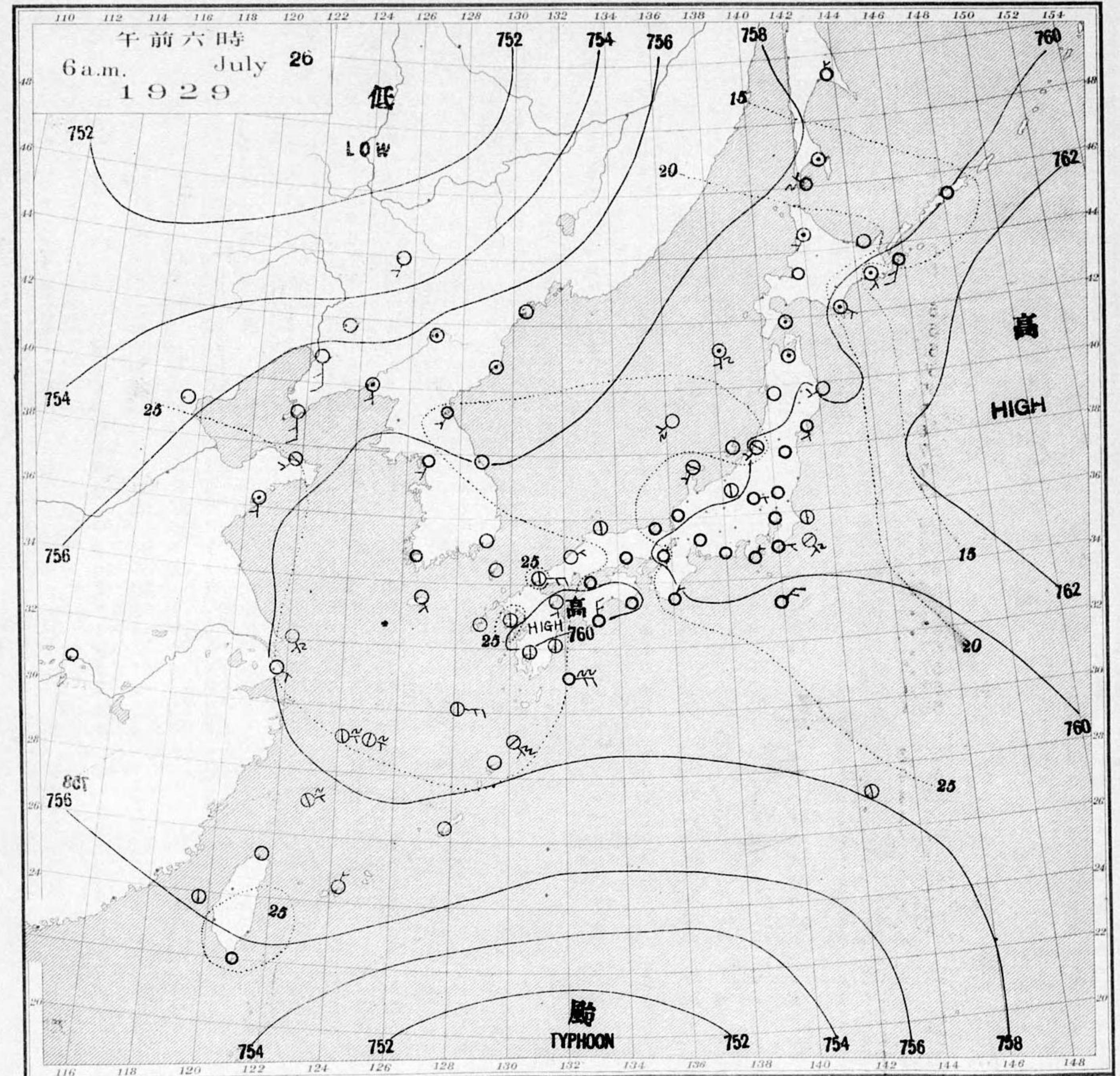
明治廿七年三月七日第三種郵便物認可
昭和四年七月廿七日發行

發行人 發行所
東京市神田區竹竿町風番地

中央氣象臺

東京市神田區西小洲町一丁目四番地 電話九段二八四四番
印刷販賣者清華堂 山田忠義 定價郵稅共壹枚金五錢

天氣圖
WEATHER CHART.
THE CENTRAL METEOROLOGICAL OBSERVATORY OF JAPAN. TOKYO.



天氣圖第二〇七號

天氣豫報

第一區	北ノ至東ノ風	晴	後曇
第二區	全	晴	
第三區	全	全	
第四區	全	全	
第五區	南ノ至東ノ風	晴	時々曇
第六區	全	全	
第七區	全	全	
第八區	全	全	
第九區	全	全	

WEATHER FORECASTS

I	N-E fair, cloudy later
II	N-E fair
III	N-E fair
IV	N-E fair
V	N-E fair, cloudy at times
VI	S-E fair
VII	S-E fair
VIII	S-E cloudy
IX	S-E cloudy

天氣概況
日本ハ一帯ニ高氣壓ニ掩ハレテ、割合ニ天氣良ク溫度略
平年並ニナリテ居リマス。中部地方、関西及東北、北海道
方面ハ所々曇リテ所ニ依リテハ濃霧ヲカケテ居リマス。
低氣壓ハ北滿洲、ラサク島、孟カ南ノ洋上トナリマスガ何レ
モ停滞状態デ今所日本内地ニハ直接ノ影響ハナ
マセシ。
今朝、富士山ハ頂上デハ風ハ西内外テ薄曇リナリテ居
リマス。

東京豫報 TOKYO.
今晚ニ明日ニ 南東ノ風 晴レリ 曇ツリ

七月廿五日午前六時各地觀測表
OBSERVATIONS at 6a.m. (135° M.S.T.) July 25 1929

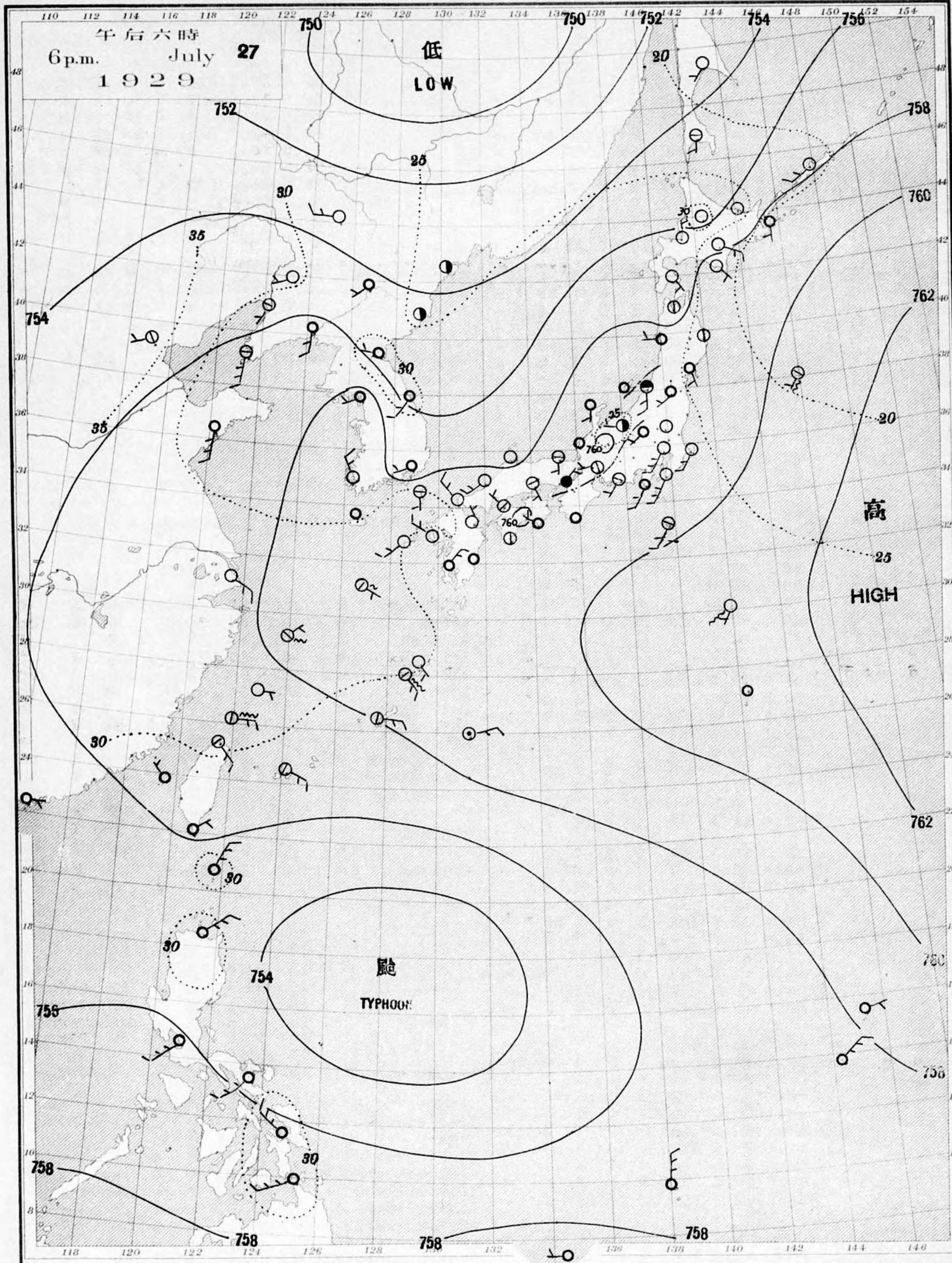
OBSERVATIONS at 6a.m. (135° M.S.T.) July 25 1929																																																																																																																									
STATIONS						STATIONS																																																																																																																			
Air Press.	Air Temp.	Wind	Clouds	Weather	Precip.	Air Press.	Air Temp.	Wind	Clouds	Weather	Precip.																																																																																																														
mm. 700+	°C	Dir. Vel. m/s	Amt. Form		mm. (1)	mm. 700+	°C	Dir. Vel. m/s	Amt. Form		mm. (2)																																																																																																														
パラオ Palau	57.9	25.0	SW 3	10 KN	r	42	山形 Yamagata	59.5	24.2	-	0 0	-	b	-																																																																																																											
恒春 Kōsyun	54.2	25.3	NNE 4	10 SK	c	2	秋田 Akita	59.0	22.9	-	0 0	-	b	-																																																																																																											
臺東 Taitō	56.8	25.0	NW 2	10 SK	c	-	水戸 Mito	60.2	22.8	-	1 10	S	c	-																																																																																																											
臺南 Tainan	55.0	25.3	-	1 1 SK	b	-	金山 Kanayama	60.2	22.8	SE	2 10	S	c	-																																																																																																											
澎湖 Hōko	55.8	26.2	N 2	1 G	b	-	石巻 Isinomaki	59.7	22.9	S	2 10	S	c	-																																																																																																											
臺北 Taihoku	54.8	24.8	E 4	0 SK	bc	-	水澤 Midusawa	59.6	23.3	-	1 10	S	c	-																																																																																																											
石垣 Isigakizima	56.2	25.0	E 3	4 SK	bc	-	盛岡 Morioka	58.7	22.8	-	0 1 CK	b	-	-																																																																																																											
那覇 Naha	56.8	25.9	-	1 4 SK	bc	-	宮古 Miyako	59.3	22.6	-	0 1 S	b	-	-																																																																																																											
名瀬 Naze	57.3	24.4	-	1 0 SK	b	-	青森 Aomori	59.0	23.1	-	1 3 S	bc	-	-																																																																																																											
鹿兒島 Kagosima	58.3	23.9	-	1 1 CK	b	-	函館 Hakodate	59.0	22.0	S	4 10 N	r	-	-																																																																																																											
宮崎 Miyazaki	58.5	23.5	-	1 2 SC	f	-	札幌 Sapporo	59.2	20.4	S	2 10 N	r	4	-																																																																																																											
熊本 Kumamoto	58.5	23.5	-	1 2 SC	f	-	羽根 Habero	59.2	20.4	S	2 10 N	r	4	-																																																																																																											
足利 Asizuri	58.5	26.5	N	7 10 N	e	-	旭川 Asahigawa	58.2	22.0	-	0 10 N	r	4	-																																																																																																											
高知 Kōchi	59.2	24.2	-	1 4 KC	bc	-	浦河 Urakawa	60.0	20.0	ESE	3 10 S	f	4	-																																																																																																											
高松 Murōto	59.1	25.7	ENE	6 10 N	c	-	帯広 Obihiro	60.2	18.0	-	0 10 S	c	1	-																																																																																																											
徳島 Tokushima	59.2	25.6	-	1 0 -	b	-	網走 Aburahi	58.7	20.2	-	0 10 N	r	-	-																																																																																																											
和歌山 Wakayama	59.1	25.2	ENE	3 7 GS	c	-	釧路 Kusiro	60.4	14.0	-	1 10 S	f	-	-																																																																																																											
潮御 Sionisaki	59.1	26.1	E	3 7 SK	bc	-	根室 Nemuro	60.3	11.2	SE	2 10 S	c	-	-																																																																																																											
潮分 Ooita	58.8	24.0	S	2 0 -	b	-	釧路 Syana	59.9	15.1	-	1 10 S	c	-	-																																																																																																											
松山 Matuyama	58.6	24.8	-	1 0 C	b	-	大泊 Ootomari	59.3	15.6	-	1 10 S	f	-	-																																																																																																											
多度津 Tadotu	58.3	26.0	-	1 10 SC	c	-	敷香 Sikka	59.5	14.0	SSE	2 10 S	c	-	-																																																																																																											
廣島 Hiroshima	58.8	24.2	NNE	2 0 -	b	-	釜山 Husan	57.1	24.0	-	1 0 -	b	-	-																																																																																																											
岡山 Okayama	58.5	24.6	-	0 10 SK	c	-	濟州島 Saisyūtō	58.4	23.3	SSE	2 1 CS	b	-	-																																																																																																											
神戸 Kōbe	59.2	26.4	-	0 10 SK	c	-	水浦 Moppo	58.5	24.0	-	1 9 SK	c	1	-																																																																																																											
大阪 Ōsaka	58.9	26.0	-	0 0 -	b	-	下関 Simonoseki	57.7	24.4	SSE	4 8 SK	c	1	-																																																																																																											
京都 Kyōto	59.2	24.9	-	0 0 KC	b	-	仁川 Zinsen	57.4	23.5	-	1 0 SK	b	-	-																																																																																																											
京本 Yagi	59.2	23.5	-	0 3 S	bc	-	江陵 Kōryō	57.4	21.7	-	0 10 S	c	27	-																																																																																																											
富江 Tomie	58.5	24.5	-	0 0 -	b	-	元山 Gensan	57.6	20.5	-	0 10 SC	c	-	-																																																																																																											
長崎 Nagasaki	58.5	24.9	-	1 0 -	b	-	咸津 Zyōsin	57.9	20.0	-	1 10 S	c	1	-																																																																																																											
佐賀 Saga	59.1	25.0	-	0 10 SK	c	11	雄基 Yūki	57.9	20.0	-	1 10 S	c	1	-																																																																																																											
福岡 Hukuoka	58.4	23.9	-	0 10 SK	c	-	中江津 Tyūkotin	56.5	19.1	-	1 10 N	r	35	-																																																																																																											
藤原 Ituhara	58.1	21.3	-	1 1 C	b	-	龍岩浦 Ryūganpo	55.1	23.8	SSW	5 10 N	r	61	-																																																																																																											
下関 Simonoseki	58.5	23.6	-	1 1 SK	b	-	大連 Dairen	55.7	22.0	-	1 10 N	c	-	-																																																																																																											
濱田 Hamada	58.7	23.5	ENE	2 0 -	b	-	營口 Yinkow	54.5	22.4	SSW	2 10 N	r	8	-																																																																																																											
境 Sakai	58.2	25.8	-	0 0 KC	b	-	奉天 Mukden	53.7	22.5	-	1 10 N	r	-	-																																																																																																											
宮津 Miyadū	58.5	24.6	-	0 4 CK	bc	-	長春 Changchun	53.9	19.2	-	0 4 CK	bc	-	-																																																																																																											
津 Tu	59.0	26.1	W	2 10 S	f	-	天津 Tientsin	54.5	22.6	-	1 0 -	b	-	-																																																																																																											
岐阜 Gifu	59.3	26.0	-	1 10 SK	c	-	青島 Tsingtau	54.8	26.2	S	4 10 SK	c	-	-																																																																																																											
名古屋 Nagoya	59.6	25.2	-	1 10 SK	c	-	上海 Shanghai	56.3	24.4	E	2 4 C	bc	-	-																																																																																																											
濱松 Hamamatu	59.4	25.7	-	1 10 SK	c	-	ラサライ Rasazima	59.4	25.7	-	1 10 SK	c	-	-																																																																																																											
長津呂 Nagaturo	59.8	24.6	NNE	3 9 CS	c	-	大東島 Ōogazirizima	56.7	-	-	0 10 SK	c	-	-																																																																																																											
沼津 Numadu	59.6	25.3	-	0 10 SK	c	-	ワハハ Saipan	57.0	25.5	S	3 10 CS	c	-	-																																																																																																											
横浜 Yokohama	60.4	24.0	-	0 3 CK	bc	-	ボナペ Ponape	59.1	24.1	-	1 10 SK	c	8	-																																																																																																											
東京 Tōkyō	59.9	26.1	S	2 8 C	c	-	<table border="1"> <thead> <tr> <th colspan="12">STATIONS</th> </tr> <tr> <th>船名</th> <th>東經</th> <th>北緯</th> <th>氣壓</th> <th>風向</th> <th>風力</th> <th>天氣</th> </tr> <tr> <th>SHIP.</th> <th>E Long.</th> <th>N Lat.</th> <th>Air Pressure 700+</th> <th>Dir.</th> <th>Force</th> <th>Weather</th> </tr> </thead> <tbody> <tr> <td>Kawati</td> <td>m. 120</td> <td>26</td> <td>54.6</td> <td>NE</td> <td>4</td> <td>bc</td> </tr> <tr> <td>Ayaha</td> <td>m. 152</td> <td>43</td> <td>59.7</td> <td>SSW</td> <td>3</td> <td>f</td> </tr> <tr> <td>Kōrei</td> <td>m. 126</td> <td>28</td> <td>54.4</td> <td>ENE</td> <td>3</td> <td>b</td> </tr> <tr> <td>Ikoma</td> <td>m. 126</td> <td>33</td> <td>59.7</td> <td>S</td> <td>3</td> <td>bc</td> </tr> <tr> <td>Arizona</td> <td>m. 148</td> <td>39</td> <td>58.4</td> <td>ESE</td> <td>1</td> <td>bc</td> </tr> <tr> <td>OSK. Kōsyun</td> <td>m. 131</td> <td>31</td> <td>57.2</td> <td>NNE</td> <td>2</td> <td>c</td> </tr> <tr> <td>Nagato</td> <td>m. 120</td> <td>25</td> <td>54.4</td> <td>NE</td> <td>3</td> <td>c</td> </tr> <tr> <td>Hakonesan</td> <td>m. 142</td> <td>38</td> <td>60.2</td> <td>SW</td> <td>3</td> <td>c</td> </tr> <tr> <td>12th Sapporo</td> <td>m. 130</td> <td>35</td> <td>58.2</td> <td>SW</td> <td>2</td> <td>bc</td> </tr> <tr> <td>OSK. Havre</td> <td>m. 152</td> <td>41</td> <td>64.0</td> <td>S</td> <td>1</td> <td>f</td> </tr> <tr> <td>Penang</td> <td>m. 126</td> <td>31</td> <td>56.9</td> <td>SE</td> <td>1</td> <td>b</td> </tr> </tbody> </table>												STATIONS												船名	東經	北緯	氣壓	風向	風力	天氣	SHIP.	E Long.	N Lat.	Air Pressure 700+	Dir.	Force	Weather	Kawati	m. 120	26	54.6	NE	4	bc	Ayaha	m. 152	43	59.7	SSW	3	f	Kōrei	m. 126	28	54.4	ENE	3	b	Ikoma	m. 126	33	59.7	S	3	bc	Arizona	m. 148	39	58.4	ESE	1	bc	OSK. Kōsyun	m. 131	31	57.2	NNE	2	c	Nagato	m. 120	25	54.4	NE	3	c	Hakonesan	m. 142	38	60.2	SW	3	c	12th Sapporo	m. 130	35	58.2	SW	2	bc	OSK. Havre	m. 152	41	64.0	S	1	f	Penang	m. 126	31	56.9	SE	1	b
STATIONS																																																																																																																									
船名	東經	北緯	氣壓	風向	風力	天氣																																																																																																																			
SHIP.	E Long.	N Lat.	Air Pressure 700+	Dir.	Force	Weather																																																																																																																			
Kawati	m. 120	26	54.6	NE	4	bc																																																																																																																			
Ayaha	m. 152	43	59.7	SSW	3	f																																																																																																																			
Kōrei	m. 126	28	54.4	ENE	3	b																																																																																																																			
Ikoma	m. 126	33	59.7	S	3	bc																																																																																																																			
Arizona	m. 148	39	58.4	ESE	1	bc																																																																																																																			
OSK. Kōsyun	m. 131	31	57.2	NNE	2	c																																																																																																																			
Nagato	m. 120	25	54.4	NE	3	c																																																																																																																			
Hakonesan	m. 142	38	60.2	SW	3	c																																																																																																																			
12th Sapporo	m. 130	35	58.2	SW	2	bc																																																																																																																			
OSK. Havre	m. 152	41	64.0	S	1	f																																																																																																																			
Penang	m. 126	31	56.9	SE	1	b																																																																																																																			
高山 Takayama	60.8	20.0	ESE	2 10 S	c	1	觀測所	時刻	氣壓	風向	風力	氣溫	天氣																																																																																																												
飯田 Iida	60.6	22.6	-	0 10 SK	c	2	STATIONS	Time	Air Pressure 700+	Wind ③ Dir. Force	Air Temp.	Weather																																																																																																													
松本 Matumoto	60.8	20.9	-	0 3 C	bc	-	Hongkong	7	54.5	ENE 4	26	overcast																																																																																																													
長野 Nagano	59.4	23.3	-	0 2 KC	b	-	Manila	7	54.8	-	0	24 rain																																																																																																													
甲府 Kōfu	60.1	24.0	-	1 10 SK	c	-	Appari	7	54.2	SW 2	25	overcast																																																																																																													
前橋 Maebasi	60.0	24.3	-	1 10 SK	c	-	Legaspi	7	55.1	SW 2	25	overcast																																																																																																													
足尾 Asio	59.6	20.6	-	1 0 -	b	-	Iloilo	7	56.0	SW 4	27	overcast																																																																																																													
宇都宮 Utsunomiya	60.2	24.2	-	0 10 SC	c	-	Surigao	7	56.9	SW 4	27	overcast																																																																																																													
福島 Fukushima	60.0	25.3	-	1 10 SC	c	-	Yap	7	57.8	W 1	-	fair																																																																																																													
彦根 Hikone	59.1	25.3	-	1 3 SK	bc	-	Guam	7	56.6	SE 1	-	overcast																																																																																																													
伊吹山 Ibukisan	60.3	19.4	-	1 4 C	bc	-	Basco	7	53.9	-	0	26 overcast																																																																																																													
福井 Fukui	58.7	25.2	-	1 0 SK	b	-	<table border="1"> <thead> <tr> <th colspan="12">STATIONS</th> </tr> <tr> <th>時刻</th> <th>氣壓</th> <th>風向</th> <th>風力</th> <th>氣溫</th> <th>天氣</th> </tr> <tr> <th>Time</th> <th>Air Pressure 700+</th> <th>Wind ③ Dir. Force</th> <th>Air Temp.</th> <th>Weather</th> </tr> </thead> <tbody> <tr> <td>7</td> <td>54.5</td> <td>ENE 4</td> <td>26</td> <td>overcast</td> </tr> <tr> <td>7</td> <td>54.8</td> <td>-</td> <td>0</td> <td>24 rain</td> </tr> <tr> <td>7</td> <td>54.2</td> <td>SW 2</td> <td>25</td> <td>overcast</td> </tr> <tr> <td>7</td> <td>55.1</td> <td>SW 2</td> <td>25</td> <td>overcast</td> </tr> <tr> <td>7</td> <td>56.0</td> <td>SW 4</td> <td>27</td> <td>overcast</td> </tr> <tr> <td>7</td> <td>56.9</td> <td>SW 4</td> <td>27</td> <td>overcast</td> </tr> <tr> <td>7</td> <td>57.8</td> <td>W 1</td> <td>-</td> <td>fair</td> </tr> <tr> <td>7</td> <td>56.6</td> <td>SE 1</td> <td>-</td> <td>overcast</td> </tr> <tr> <td>7</td> <td>53.9</td> <td>-</td> <td>0</td> <td>26 overcast</td> </tr> </tbody> </table>												STATIONS												時刻	氣壓	風向	風力	氣溫	天氣	Time	Air Pressure 700+	Wind ③ Dir. Force	Air Temp.	Weather	7	54.5	ENE 4	26	overcast	7	54.8	-	0	24 rain	7	54.2	SW 2	25	overcast	7	55.1	SW 2	25	overcast	7	56.0	SW 4	27	overcast	7	56.9	SW 4	27	overcast	7	57.8	W 1	-	fair	7	56.6	SE 1	-	overcast	7	53.9	-	0	26 overcast																																			
STATIONS																																																																																																																									
時刻	氣壓	風向	風力	氣溫	天氣																																																																																																																				
Time	Air Pressure 700+	Wind ③ Dir. Force	Air Temp.	Weather																																																																																																																					
7	54.5	ENE 4	26	overcast																																																																																																																					
7	54.8	-	0	24 rain																																																																																																																					
7	54.2	SW 2	25	overcast																																																																																																																					
7	55.1	SW 2	25	overcast																																																																																																																					
7	56.0	SW 4	27	overcast																																																																																																																					
7	56.9	SW 4	27	overcast																																																																																																																					
7	57.8	W 1	-	fair																																																																																																																					
7	56.6	SE 1	-	overcast																																																																																																																					
7	53.9	-	0	26 overcast																																																																																																																					
伊吹山 Ibukisan	60.3	19.4	-	1 4 C	bc	-	根室 Nemuro	58.0	13.7	NNE	4 10 SK	c	-	-																																																																																																											
福井 Fukui	58.7	25.2	-	1 0 SK	b	-	砂那 Syana	58.6	16.1	ENE	5 0 SK	b	-	-																																																																																																											
金澤 Kanazawa	58.6	25.0	-	1 0 CK	b	-	大泊 Ootomari	57.4	18.2	SSE	2 9 C	c	-	-																																																																																																											
輪島 Wazima	58.3	24.5	S	2 1 CS	b	-	敷香 Sikka	59.3	17.2	SE	4 0 SC	b	-	-																																																																																																											
伏木 Husiki	58.8	26.2	-	0 4 CK	bc	-	釜山 Husan	55.8	28.9	WSW	3 2 C	b	-	-																																																																																																											
高田 Takata	59.1	24.9	-	0 1 KC	b	-	濟州島 Saisyūtō	57.0	28.1	NNE	2 1 CS	b	-	-																																																																																																											
新潟 Niigata	59.2	26.7	-	1 0 K	b	-	水浦 Moppo	56.8	29.8	S	2 0 SK	b	-	-																																																																																																											
相川 Aikawa	59.1	24.5	-	0 0 -	b	-																																																																																																																			

天氣 Weather 快晴 Clear 晴 Fair 曇 Cloudy 雨 Rain 雪 Snow 霧 Fog 雷雨 Thunderstorm 濃煙霧 Thick haze
記號 Notation b bc c r s f t h

七月廿四日午后六時各地觀測表
OBSERVATIONS at 6p.m. (135° M.S.T.) July 24 1929

OBSERVATIONS at 6p.m. (135° M.S.T.) July 24 1929														
STATIONS						STATIONS								
Air Press.	Air Temp.	Wind	Clouds	Weather	Precip.	Air Press.	Air Temp.	Wind	Clouds	Weather	Precip.			
mm. 700+	°C	Dir. Vel. m/s	Amt. Form		mm. (2)	mm. 700+	°C	Dir. Vel. m/s	Amt. Form		mm. (2)			
パラオ Palau	57.5	26.6	WSW 4	10 KN	c	-	仁川 Zinsen	56.1	26.1	SSW 4	10 SK	c	-	
恒春 Kōsyun	54.6	28.8	ENE 2	9 K	c	-	江陵 Kōryō	55.6	29.2	-	1 0 K	bc	-	
澎湖 Hōko	54.6	29.9	NNW 3	0 C	b	-	元山 Gensan	56.8	12.07	-	0 10	bc	21	
臺北 Taihoku	54.1	32.2	ENE 6	4 C	bc	-	咸津 Zyōsin	56.4	22.3	WNW 2	10 SC	c	-	
石垣 Isigakizima	55.3	29.0	ENE 5	2 SK	b	-	雄基 Yūki	57.0	20.9	SSW 2	10 SK	c	-	
那覇 Naha	55.9	28.9	ENE 5	2 SK	b	-	中江津 Tyūkotin	54.1	21.0	W 2	10 N	r	2	
名瀬 Naze	56.1	30.9	-	1 1 K	b	-	龍岩浦 Ryūganpo	54.3	25.0	-	1 10 SK	c	1	
鹿兒島 Kagosima	56.9	30.1	NW 3	10 KN	c	-	大連 Dairen	54.5	24.2	NE 2	10 CK	c	-	
宮崎 Miyazaki	56.9	30.2	ESE 3	0 KN	b	-	營口 Yinkow	54.3	26.3	W 3	10 KC	c	-	
熊本 Kumamoto	57.1	27.9	N 2	10 SC	c	-	奉天 Mukden	53.5	27.4	S 2	10 CS	c	-	
足利 Asizuri	57.4	29.0	WSW 2	0 -	b	-	長春 Changchun	52.6	27.5	-	1 10 KC	c	-	
高知 Kōchi	57.3	30.8	-	1 4 K	bc	-	天津 Tientsin	53.4	31.6	S 2	0 KC	b	-	
室戸 Muroto	57.6	28.4	-	1 6 KC	bc	-	青島 Tsingtau	53.7	26.0	S 4	9 KC	c	-	
和歌山 Wakayama	57.1	27.8	-	1 10 CS	c	-	上海 Shanghai	54.1	32.7	ESE 4	0 C	b	-	
潮御 Sionisaki	57.5	28.4	E 2	0 C	b	-	ラサライ Rasazima	55.8	-	NE 4	6 CS	bc	-	
大分 Ōita	57.1	30.4	-	0 2 C	b	-	大東島 Ōogazirizima	55.8	-	NE 4	6 CS	bc	-	
松山 Matuyama	57.0	28.7	ESE 3	10 KN	c	-								
多度津 Tadotu	56.2	30.4	-	1 10 SC	c	-								
廣島 Hiroshima	58.9	31.3	-	1 10 KN	c	-								
岡山 Okayama	56.4	31.0	SE 4	10 SC	c	-								
大阪 Ōsaka	57.4	29.1	NW 3	10 SK	c	-								
富江 Tomie	57.3	29.8	E 3	1 SK	b	-								
長崎 Nagasaki	57.1	29.1	SSW 4	10 CS	c	-								
福岡 Hukuoka	57.6	28.1	N 2	10 SC	c	-								
藤原 Ituhara	56.9	29.9												

天氣圖
WEATHER CHART.
THE CENTRAL METEOROLOGICAL OBSERVATORY OF JAPAN. TOKYO.



明治廿七年三月七日第三種郵便物認可
昭和四年七月廿八日發行

發行人 發行所
東京市麹町區竹平町風雷地

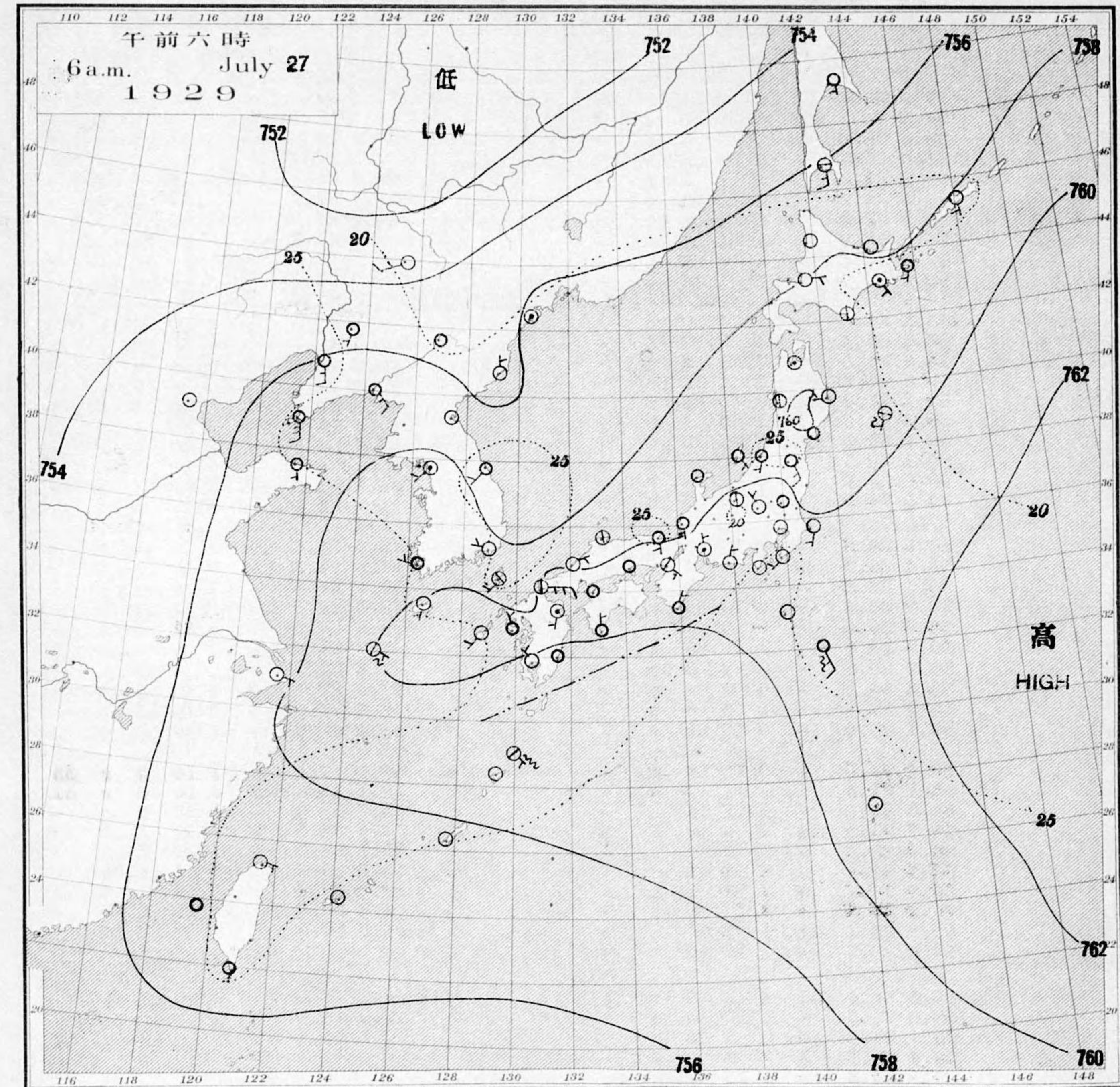
中央氣象臺

東京市神田區西小川町二丁目四番地 電話九段二八四四番
印刷販賣者清華堂 山田忠義 定價郵稅共壹枚金五錢

等壓線 Isobaric line	○ 快晴 Clear	⊙ 雪 Snow	↘ 軟風 Light Wind 2-4	↘ 烈風 Strong Gale 29-35 m.p.s.	↘ 颶風 Hurricane
等溫線 Isothermal line	⊙ 晴 Fair	⊙ 霧 Fog	↘ 和風 Moderate Wind 4-6	↘ 疾風 Strong Wind 15-20 m.p.s.	↘ 29-35 m.p.s.
不連續線 Line of discontinuity	⊙ 曇 Cloudy	⊙ 雷雨 Thunder-storm	↘ 疾風 Strong Wind 6-10	↘ 20-25 "	↘ 35-40 "
	● 雨 Rain	⊙ 濃霧 Thick haze	↘ 強風 Gale 10-15	↘ 25-29 "	↘ 40 <

波ノ模様 Sea Disturbance: 無記號海面平滑 No symbol means dead calm; 海面穏和 Smooth; 波少 Slight swell; 波可 Moderate; 浪稍高 Rough; 浪甚高 Very high; 怒濤 Phenomenal; 方向ノウツリ方 浪ノ來ル方向 Direction shows in which swell or roller comes.

天氣圖
WEATHER CHART.
THE CENTRAL METEOROLOGICAL OBSERVATORY OF JAPAN. TOKYO.



天氣圖第二〇八號

天氣豫報

第一區	北至東ノ風	晴 曇
第二區	全	晴 驟雨
第三區	全	全
第四區	全	全
第五區	全	全
第六區	南至東ノ風	晴 曇
第七區	全	全
第八區	全	曇
第九區	全	曇

WEATHER FORECASTS

I	N-E	fair, cloudy later
II	N-E	fair with shower
III	N-E	fair with shower
IV	N-E	fair with shower
V	N-E	fair with shower
VI	S-E	fair
VII	S-E	fair
VIII	S-E	cloudy
IX	S-E	fair



天氣概況
日本ハ一帯ニ高気圧ニ包マレテ今ノ所ニホノ連ノハ
路別ノ低気圧モアリマセン。從ツテ天気ハ割合ニ長ク温
度モ略々平年並ニナツテ居リマスガ、四國奥羽及北陸
道等ハ曇天ヲ北海道ニハ所々濃霧ガカケテ居リマス。
今朝六時ノ當テ山ノ天気ハ頂上ノ風弱クスカリ晴レ
テ居リマス。

東京豫報 TOKYO.
今晚モ明日モ南寄リノ風天氣長ク驟雨ノ気味アリ。

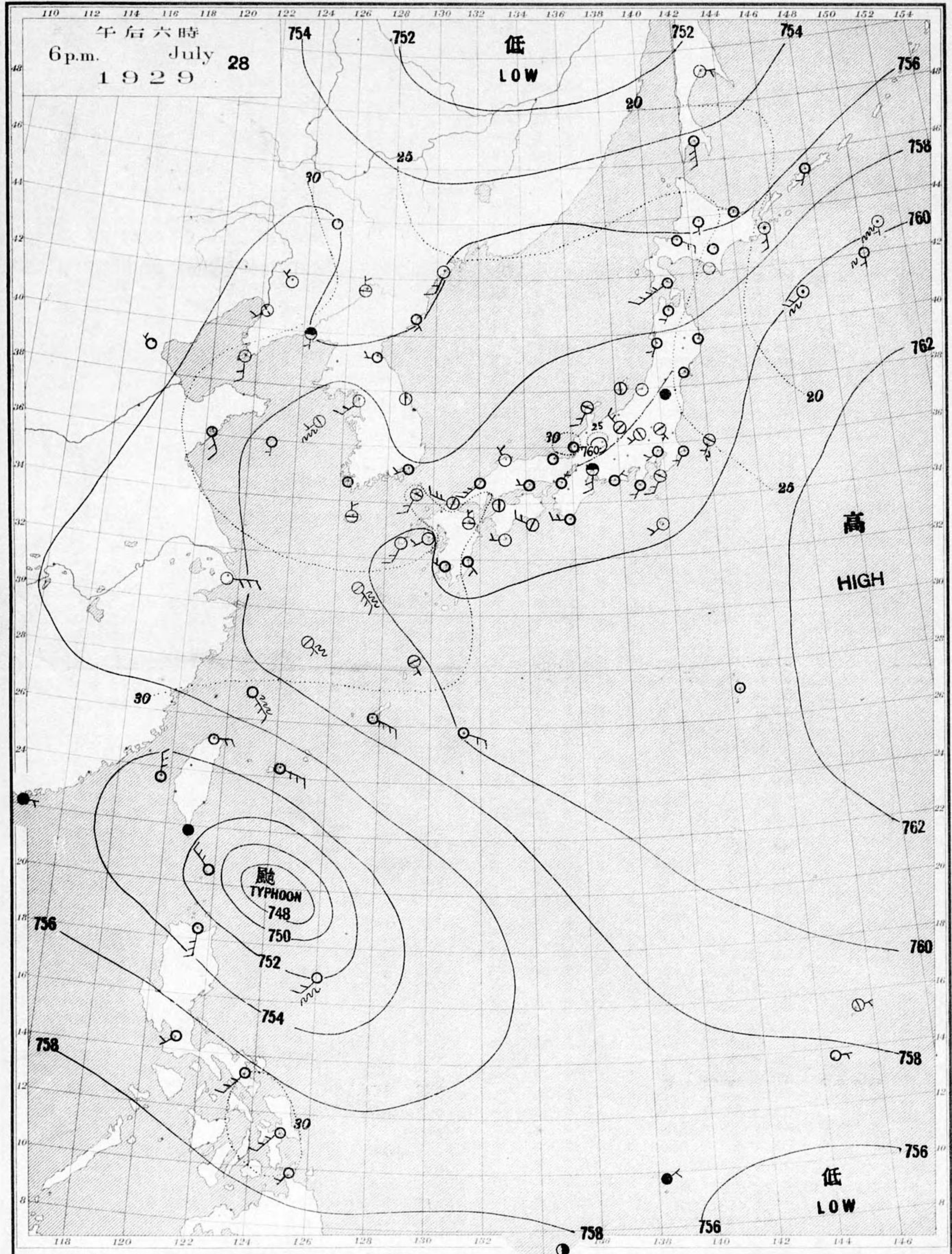
七月廿六日午前六時各地觀測表
OBSERVATIONS at 6a.m. (135° M.S.T.) July 26 1929

測候所	氣壓	氣溫	風向	風速	雲量	雲形	天氣	雨量	測候所	氣壓	氣溫	風向	風速	雲量	雲形	天氣	雨量
STATIONS	Air Press. mm. 700+	Air Temp. °C	Wind Direc.	Vel. m.s.	Amt.	Form	Weather	Precip. mm. (1)	STATIONS	Air Press. mm. 700+	Air Temp. °C	Wind Direc.	Vel. m.s.	Amt.	Form	Weather	Precip. mm. (1)
パラオ Palau	59.3	24.5	WSW	3	10	N	r	20	山形 Yamagata	60.1	24.2	-	1	10	S	c	-
恒春 Kōsyun	55.9	24.8	-	1	9	CS	c	1	秋田 Akita	59.1	23.0	-	1	0	-	b	-
臺東 Taitō	56.8	24.4	NNW	2	1	C	bc	22	水戸 Mito	60.7	23.2	-	0	10	S	c	-
臺南 Tainan	56.0	24.2	-	1	3	C	bc	-	金山 Kanayama	61.0	23.5	8	2	9	S	c	-
澎湖 Hōko	56.0	26.3	-	0	7	SK	bc	-	石巻 Isinomaki	60.5	22.3	-	1	10	S	c	-
臺北 Taihoku	56.6	25.5	-	1	0	SK	b	-	水澤 Midusawa	60.5	22.1	-	1	10	S	c	-
石垣 Isigakizima	56.8	25.4	NNE	2	1	K	b	-	盛岡 Morioka	59.2	22.1	WSW	2	0	-	b	-
那覇 Naha	57.8	25.3	-	0	1	K	b	-	宮古 Miyako	59.7	22.4	-	0	10	S	f	-
名瀬 Naze	58.2	24.2	-	1	1	K	b	-	青森 Aomori	59.6	21.3	-	0	10	S	f	-
鹿兒島 Kagosima	59.8	23.2	-	1	3	CS	bc	-	鹿部 Hakodate	59.5	21.2	SSE	8	4	S	bc	-
宮崎 Miyazaki	59.3	23.0	-	1	4	CS	bc	-	鹿部 Suttu	59.7	20.6	-	1	10	KC	c	3
熊本 Kumamoto	60.1	23.7	-	0	10	S	f	-	札幌 Sapporo	59.0	21.8	SSW	2	10	KC	f	13
足摺 Asizuri	60.0	25.5	N	4	10	KC	c	-	利根 Haboro	59.2	22.4	-	0	10	SK	c	-
高知 Kōti	60.3	25.6	-	0	10	SC	e	-	旭川 Asahigawa	60.5	19.9	ESE	3	10	S	f	-
室戸 Muroto	60.2	25.2	-	1	10	SK	c	-	浦河 Urakawa	59.9	18.6	ESE	2	3	S	bc	-
徳島 Tokushima	59.8	25.8	ENE	2	10	S	c	-	帯廣 Obihiro	58.8	21.5	-	0	1	SK	b	1
和歌山 Wakayama	59.7	25.0	NNE	3	10	SK	c	-	網走 Abasiri	60.4	14.4	SSE	2	10	S	f	-
潮郡 Sionisaki	59.8	24.9	ENE	2	10	SK	c	-	多度津 Tadotsu	60.3	18.2	SSW	4	10	S	c	-
大分 Ōita	60.2	22.8	S	2	2	KC	b	-	根室 Nemuro	60.0	16.0	-	0	10	S	c	1
松山 Matuyama	59.7	25.3	-	0	10	GK	c	-	妙那 Syana	58.0	16.6	-	1	10	S	f	-
多度津 Tadotsu	59.6	26.3	-	1	10	S	c	-	大泊 Ootomari	58.6	14.7	N	2	10	S	c	-
廣島 Hiroshima	59.9	23.2	-	1	7	CK	bc	-	敷香 Sikka	58.8	23.3	-	1	0	CS	b	-
岡山 Okayama	59.7	25.4	-	1	9	CK	c	-	釜山 Husan	59.7	23.3	SSE	2	0	CS	b	-
神戸 Kōbe	60.1	25.2	-	1	10	KC	c	2	濟州島 Saisyūtō	59.8	23.4	-	1	10	CS	c	-
大阪 Ōsaka	59.9	25.2	-	1	10	SK	c	-	木浦 Moppo	59.5	23.9	SSW	3	10	S	c	-
京都 Kyōto	60.5	23.9	-	0	10	SC	c	-	仁川 Zinsen	58.0	26.4	-	1	1	CS	b	-
大津 Ōtsu	60.3	23.3	-	1	10	KC	c	34	江陵 Kōryō	57.6	25.4	SSW	3	10	N	c	3
八木 Yagi	59.7	24.0	-	1	0	K	b	-	元山 Gensan	56.3	21.2	-	0	10	S	f	-
富江 Tomie	59.9	25.1	-	0	7	SK	bc	6	咸津 Zyōsin	56.3	20.3	-	1	0	SK	b	1
佐賀 Saka	59.4	25.5	-	0	10	SK	c	-	雄基 Yūki	58.0	17.4	-	0	10	S	f	20
福岡 Fukuoka	59.4	24.3	-	1	3	CS	bc	-	中江津 Tyūkotin	57.6	24.0	S	2	10	S	f	15
嚴原 Iuhara	59.3	21.9	-	1	0	-	b	-	龍岩浦 Ryūganpo	57.0	23.8	S	5	0	-	b	-
下関 Simonoseki	59.6	25.5	E	5	3	CS	bc	-	大連 Dairen	56.1	24.4	S	5	0	K	b	1
濱田 Hamada	59.3	23.6	ENE	2	2	CK	b	-	營口 Yinkow	54.9	22.2	-	0	0	-	b	-
境 Sakai	59.2	25.4	-	0	4	K	bc	-	奉天 Mukden	53.1	22.2	SSW	3	0	-	b	-
宮津 Miyadu	59.4	24.3	-	1	9	KC	c	9	長春 Changchun	55.9	24.8	-	0	0	-	b	-
津 Tu	60.3	23.2	-	1	10	KN	t	11	天津 Tientsin	57.6	24.8	S	3	7	C	f	1
岐阜 Gifu	60.5	23.9	-	1	10	SK	c	5	青島 Tsingtau	58.0	25.0	ESE	2	0	-	b	-
名古屋 Nagoya	60.7	23.0	-	0	10	SK	c	7	上海 Shanghai	57.9	27.3	E	2	9	KN	c	-
濱松 Hamamatu	60.4	24.5	-	1	10	SK	c	-	筑波山 Tukubasan	57.9	27.3	E	2	9	KN	c	-
長津呂 Nagaturo	60.4	24.6	NNE	2	10	KC	c	-	高山 Takayama	57.2	28.2	NNW	3	9	KN	c	-
沼津 Numadu	60.4	23.8	E	2	10	SK	c	-	長野 Nagano	58.5	28.0	W	2	9	KN	c	-
横濱 Yokohama	60.6	23.7	-	0	10	SK	c	-	甲府 Kōfu	59.6	28.4	ENE	2	10	SK	c	-
東京 Tōkyō	60.4	24.5	-	1	10	KC	e	-	前橋 Maebasi	59.6	28.0	SE	2	8	K	c	-
庶谷 Kumagaya	60.3	23.5	-	1	10	S	c	-	宇都宮 Utsunomiya	59.0	28.7	ENE	4	4	K	bc	-
布良 Mera	60.3	24.9	E	2	9	SK	c	-	福島 Fukuima	59.6	21.7	-	1	10	N	t	-
鉾子 Tyōsi	60.2	23.3	-	1	7	K	bc	-	伊吹山 Ibukisan	57.7	31.3	NNW	3	10	C	c	-
八丈島 Hatidzōjima	58.8	24.4	NE	4	10	KC	c	1	福井 Fukui	58.5	28.9	NNE	2	2	C	b	-
父島 Titizima	59.3	25.2	-	0	4	C	bc	-	輪島 Wajima	58.4	28.6	N	4	7	CS	bc	-
筑波山 Tukubasan	61.0	19.2	-	1	10	S	c	-	新潟 Niigata	58.4	28.4	NNE	3	2	C	b	-
高山 Takayama	60.8	21.2	-	0	10	S	c	-	相川 Aikawa	58.0	28.3	NNW	2	0	-	b	-
飯田 Iida	61.0	21.5	-	0	10	SK	c	4	秋田 Akita	59.7	24.5	-	1	0	C	b	-
松本 Matsumoto	60.7	22.3	-	0	10	SK	c	-	石巻 Isinomaki	57.7	29.5	S	4	2	K	b	-
長野 Nagano	59.8	22.7	-	0	3	SK	bc	-	盛岡 Morioka	58.2	26.4	S	2	4	KC	bc	-
甲府 Kōfu	60.6	24.2	-	1	10	KN	c	-	宮古 Miyako	58.9	26.3	-	1	0	K	b	-
前橋 Maebasi	60.6	23.3	E	2	10	SK	c	-	青森 Aomori	58.7	24.8	SE	3	0	K	b	-
足尾 Asio	60.1	20.3	-	0	10	S	c	-	鹿部 Hakodate	59.1	23.4	NNW	2	10	S	c	3
宇都宮 Utsunomiya	61.0	23.2	-	0	10	SK	c	-	札幌 Sapporo	58.0	26.2	W	4	4	K	bc	-
福島 Fukuima	60.7	23.8	-	1	10	S	c	-	旭川 Asahigawa	59.6	18.9	SE	3	0	S	b	-
彦根 Hikone	60.0	23.9	-	1	10	KC	c	1	浦河 Urakawa	58.2	22.8	ESE	4	1	SK	b	-
伊吹山 Ibukisan	61.1	28.5	-	0	10	S	f	6	帯廣 Obihiro	58.4	20.5	-	1	3	SK	bc	-
福井 Fukui	59.4	24.3	-	1	8	KC	c	-	網走 Abasiri	59.3	19.1	SSW	2	10	S	c	-
金澤 Kanazawa	59.2	24.3	E	2	4	KC	bc	-	根室 Nemuro	59.1	17.7	-	1	10	SK	c	-
輪島 Wajima	59.6	22.6	SSW	3	3	CK	bc	-	妙那 Syana	58.3	15.4	S	2	10	S	f	-
伏木 Husiki	59.3	24.4	-	0	6	SK	bc	-	大泊 Ootomari	57.5	15.2	S	2	10	S	e	-
高田 Takata	60.3	24.8	-	0	6	SK	bc	-	敷香 Sikka	57.5	27.7	SSW	3	4	C	bc	-
新潟 Niigata	60.3	26.2	SW	2	4	SC	bc	-	釜山 Husan	58.4	28.6	SW	3	0	CS	b	-
相川 Aikawa	59.1	25.0	-	0	0	-	b	-	濟州島 Saisyūtō	58.2	29.6	SW	3	0	CS	b	-

七月廿五日午后六時各地觀測表
OBSERVATIONS at 6p.m. (135° M.S.T.) July 25 1929

測候所	氣壓	氣溫	風向	風速	雲量	雲形	天氣	雨量	測候所	氣壓	氣溫	風向	風速	雲量	雲形	天氣	雨量
STATIONS	Air Press. mm. 700+	Air Temp. °C	Wind Direc.	Vel. m.s.	Amt.	Form	Weather	Precip. mm. (2)	STATIONS	Air Press. mm. 700+	Air Temp. °C	Wind Direc.	Vel. m.s.	Amt.	Form	Weather	Precip. mm. (2)
パラオ Palau	58.4	23.6	WNW	3	10	KN	r	5	仁川 Zinsen	58.0	27.5	WSW	4	0	SK	b	-
恒春 Kōsyun	54.9	29.5	ENE	3	6	SK	bc	-	江陵 Kōryō	56.5	31.6	NW	3	0	K	b	-
澎湖 Hōko	54.5	30.2	NNW	3	0	C	bc	-	元山 Gensan	56.5	24.9	N	2	10	S	c	-
臺北 Taihoku	54.8	32.1	E	5	4	SK	bc	-	咸津 Zyōsin	56.5	23.5	SSE	2	10	SK	c	-
石垣 Isigakizima	56.1	29.6	E	3	1	SK	b	-	雄基 Yūki	56.5	22.1	S	2	8	SK	c	-
那覇 Naha	56.0	29.2	ENE	5	1	K	b	-	中江津 Tyūkotin	53.5	22.3	-	1	10	N	r	3
名瀬 Naze	57.0	30.8	SE	2	3	SK	bc	-	龍岩浦 Ryūganpo	55.6	25.8	SSW	4	10	SK	c	-
鹿兒島 Kagosima	57.9	30.1	W	2	9	KN	r	-	大連 Dairen	55.2	25.6	S	7	2	S	b	-
宮崎 Miyazaki	58.3	29.2	E	2	3	K	bc	-	營口 Yinkow	53.8	27.7	SSW	6	0	-	b	-
熊本 Kumamoto	57.9	27.9	SE	2	10	KN	c										

天氣圖
WEATHER CHART.
THE CENTRAL METEOROLOGICAL OBSERVATORY OF JAPAN. TOKYO.



明治廿七年三月七日第三種郵便物認可
昭和四年七月廿九日發行
發行人 發行所 東京市神田區竹平町風番地
中央氣象臺
東京市神田區西小川町一丁目四番地 電話九段一八四四番
印刷販賣者 清華堂 山田忠義 定價郵稅共壹枚金五錢

等壓線 Isobaric line
等溫線 Isothermal line
不連續線 Discontinuity

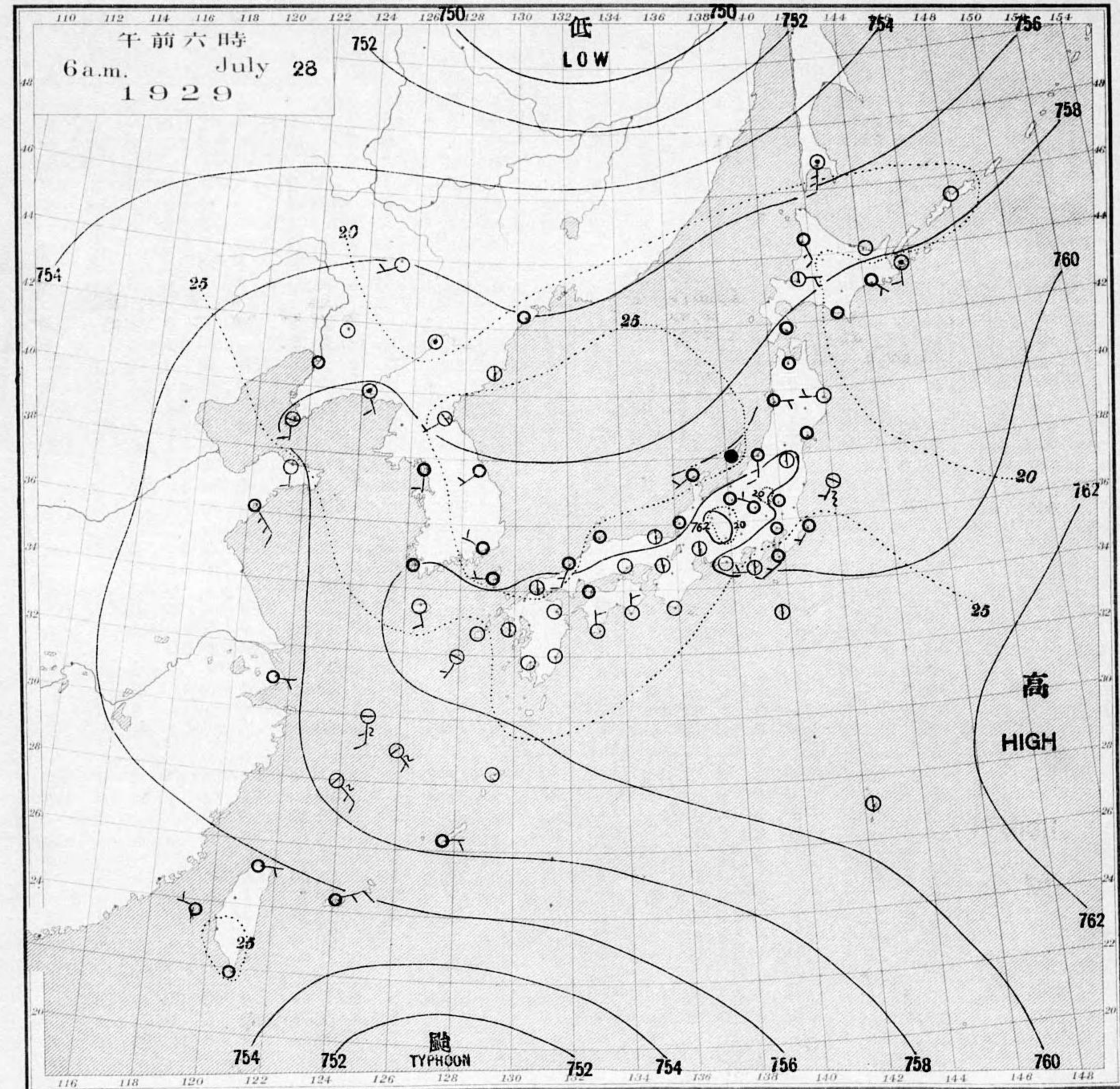
○ 快晴 Clear
⊙ 晴 Fair
⊖ 曇 Cloudy
● 雨 Rain
⊕ 雪 Snow
⊙ 霧 Fog
⊖ 雷雨 Thunder-storm
⊕ 濃霧 Thick haze

軟風 Light Wind 2-4 m.p.s.
和風 Moderate Wind 4-6 m.p.s.
疾風 Strong Wind 6-10 m.p.s.
強風 Gale 10-15 m.p.s.

烈風 Strong-Gale 15-20 m.p.s.
暴風 20-25 m.p.s.
颶風 Hurricane 25-29 m.p.s.
颶風 Hurricane 29-35 m.p.s.
颶風 Hurricane 35-40 m.p.s.
颶風 Hurricane 40 < m.p.s.

波/棧樣 Sea Disturbance: 無記號海面平滑 No symbol means dead calm; 海面變力 Smooth; 波少 Slight; 波可 Moderate; 波稍高 Rough; 波甚高 Very high; 怒濤 Phenomenal; 方向の示す通り Direction shows in which swell or roller comes.

天氣圖
WEATHER CHART.
THE CENTRAL METEOROLOGICAL OBSERVATORY OF JAPAN. TOKYO.



天氣圖第二〇九號

天氣豫報		WEATHER FORECASTS	
第一區 北乃至東, 風 曇少雨	第二區 全 晴	I N-E cloudy with some rain	
第三區 全 全	第四區 全 全	II N-E fair	
第五區 全 全	第六區 南乃至西, 風 晴時+曇	III N-E fair	
第七區 南乃至東, 風 晴驟雨	第八區 全 全	IV N-E fair, cloudy at times	
第九區 南乃至西, 風 全		V S-W fair with shower	
		VI S-E fair	
		VII S-E cloudy	
		VIII S-E cloudy	
		IX S-W cloudy	

東京豫報 TOKYO.
今晚と明日は南寄りの風 晴一時曇

天氣概況
日本ハマダ一帯は高氣壓に掩はれ一般に晴に勝つが
スガ奥羽西部ハ曇り所々依つテハ驟雨アリマス
温度ハ略々半年並ニ今朝富士山ハ頂上ガハ
風弱ク暗ク居ル。低氣壓ハ黒龍江中流域
トシベ島、東ニマラスガ今、所日本内地ニ直
接、影響ハアリマセン。

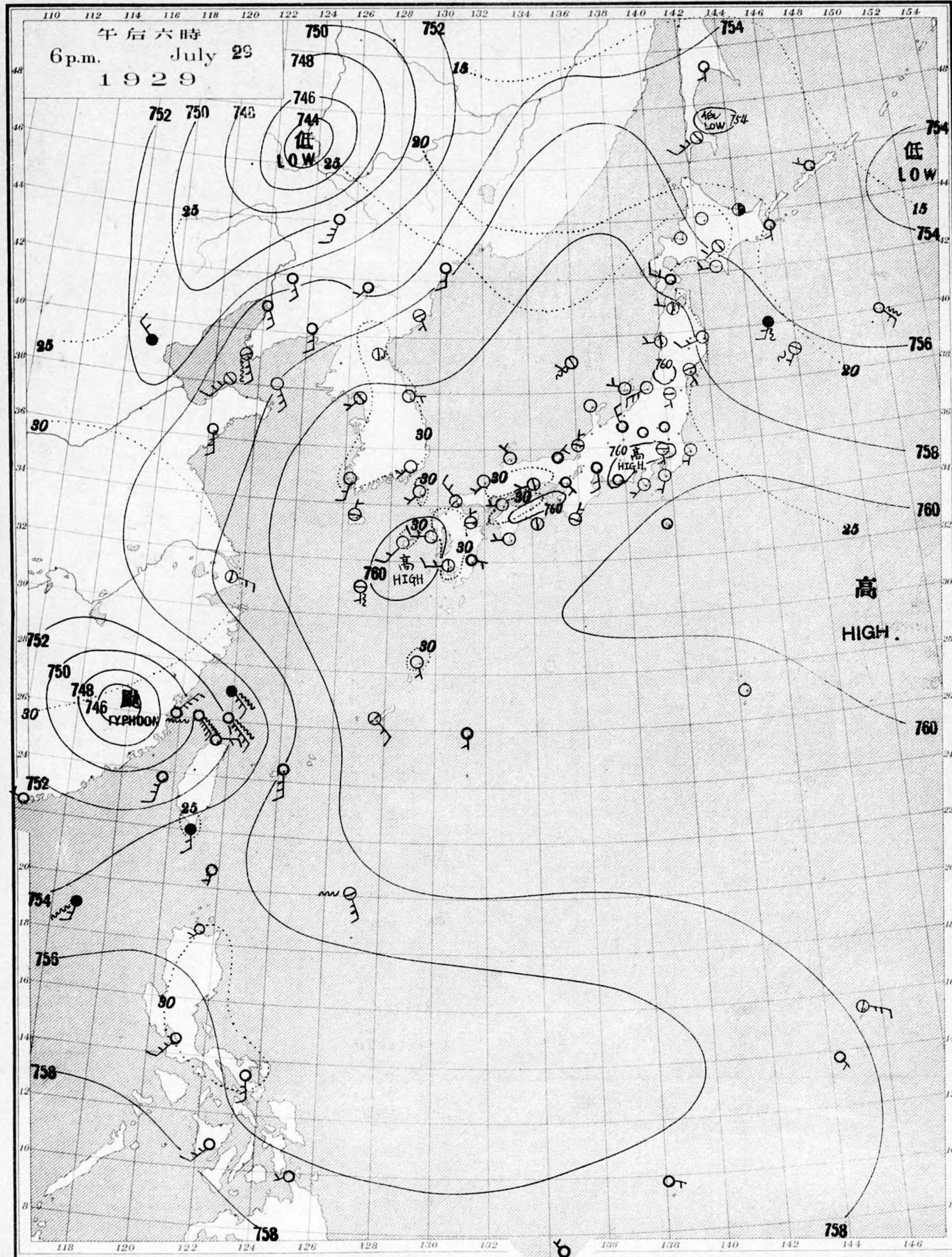
七月廿七日午前六時各地觀測表
OBSERVATIONS at 6 a.m. (135° M.S.T.) July 27 1929

測候所 STATIONS	氣壓 Air Press. mm. 700+	氣溫 Air Temp. °C	風向 Wind Direc.	風速 Vel. m/s	雲量 Clouds Amt. Form	雲形 Weather	雨量 Precip. mm. (1)	測候所 STATIONS	氣壓 Air Press. mm. 700+	氣溫 Air Temp. °C	風向 Wind Direc.	風速 Vel. m/s	雲量 Clouds Amt. Form	雲形 Weather	雨量 Precip. mm. (1)	
																風向 Direc.
パラオ Palau								山形 Yamagata	59.5	23.0	-	0	3	KC	bc	-
恒春 Kōsyun	56.8	24.2	-	1	10	CS	c	秋田 Akita	59.2	22.5	-	1	6	C	bc	-
臺南 Tainan	56.6	24.8	ENE	2	10	CS	c	水戸 Mito	60.4	21.6	-	1	3	S	bc	-
澎湖 Hōko	56.8	27.1	-	1	10	SK	c	金山 Kanayama								
臺北 Taihoku	57.1	23.8	ESE	2	0	SK	b	石巻 Isinomaki	60.0	22.1	-	0	10	S	c	-
石垣 Isigakizima	57.1	25.4	-	1	0	K	b	水澤 Midusawa	60.0	21.8	-	1	10	SK	c	-
那覇 Naha	57.6	25.0	-	1	0	K	b	盛岡 Morioka	58.5	22.0	W	3	0	-	b	-
名瀬 Naze	58.9	24.3	-	1	0	SK	b	宮古 Miyako	59.3	21.8	-	0	10	S	e	-
鹿兒島 Kagosima	59.9	23.7	NW	2	0	SK	b	青森 Aomori	59.0	20.3	-	1	10	S	e	-
鹿兒島 Kagosima								鹿兒島 Kagosima								
宮崎 Miyazaki	59.8	23.1	-	1	8	C	c	鹿兒島 Kagosima	58.2	20.1	SSE	12	1	S	b	-
熊本 Kumamoto	60.5	22.1	-	1	10	SK	c	鹿兒島 Kagosima	57.9	22.8	E	2	0	-	b	-
足摺 Asizuri	60.4	23.9	N	3	10	SK	c	鹿兒島 Kagosima	57.6	23.7	-	1	0	-	b	-
高知 Kōchi	60.5	22.4	-	1	10	SK	c	鹿兒島 Kagosima	58.1	20.5	-	0	6	S	f	-
室戸 Muroto	60.5	23.0	-	0	10	SK	r	鹿兒島 Kagosima	59.6	21.8	-	1	7	SK	bc	-
徳島 Tokushima	60.6	22.6	-	0	10	S	c	鹿兒島 Kagosima	59.3	17.1	-	0	10	S	f	-
和歌山 Wakayama	60.2	22.0	E	2	7	KC	bc	鹿兒島 Kagosima	57.5	23.2	-	0	1	SK	b	-
潮御 Siomisaki	60.1	23.8	NNE	2	8	KN	c	鹿兒島 Kagosima	59.6	15.7	SSE	3	10	S	f	-
大分 Oōita	60.4	21.1	SSW	2	10	K	f	鹿兒島 Kagosima	59.6	18.8	SSW	3	10	S	e	-
松山 Matuyama	60.7	22.2	-	1	10	SK	c	鹿兒島 Kagosima	58.2	22.3	S	2	0	-	b	-
多度津 Tadotsu	60.3	23.9	-	1	10	SK	c	鹿兒島 Kagosima	55.4	18.9	S	4	3	S	bc	25
廣島 Hiroshima	60.6	22.0	-	1	4	CS	bc	鹿兒島 Kagosima	55.2	15.4	S	2	10	S	c	4
岡山 Okayama	60.3	23.8	-	1	10	SK	c	鹿兒島 Kagosima	58.1	25.0	WNW	2	0	-	b	-
神戶 Kobe	60.7	22.2	NNE	2	3	KC	bc	鹿兒島 Kagosima	60.1	24.6	SSW	2	0	SK	b	-
大阪 Ōsaka	60.5	23.0	SE	2	3	SK	bc	鹿兒島 Kagosima	59.9	25.0	WNW	2	10	KC	c	-
京都 Kyōto	60.6	22.6	-	0	10	SK	c	鹿兒島 Kagosima	59.4	24.4	SW	2	10	S	f	-
八木 Yagi	61.0	21.7	-	0	2	S	b	鹿兒島 Kagosima	57.0	28.1	SW	3	10	SK	c	-
富江 Tomie	60.3	25.0	SW	2	0	-	b	鹿兒島 Kagosima	56.9	24.3	N	1	0	SC	b	-
長崎 Nagasaki	60.5	24.5	NNW	2	10	S	c	鹿兒島 Kagosima	55.4	21.6	N	2	2	S	b	-
佐賀 Saga	60.2	23.6	-	0	10	SK	c	鹿兒島 Kagosima	56.1	20.7	-	1	10	S	f	-
福岡 Fukuoka	59.9	23.3	SSE	3	9	SK	c	鹿兒島 Kagosima	55.6	19.1	-	0	8	KC	c	-
福岡 Fukuoka	59.4	26.3	SW	2	4	S	bc	鹿兒島 Kagosima	57.5	24.6	SE	4	10	S	c	-
福岡 Fukuoka	59.2	24.3	E	6	6	SK	bc	鹿兒島 Kagosima	57.1	24.2	S	7	10	CS	c	-
福岡 Fukuoka	59.5	23.1	ENE	2	1	CS	b	鹿兒島 Kagosima	56.2	25.9	S	4	10	CS	c	-
福岡 Fukuoka	59.0	23.0	-	0	6	SK	bc	鹿兒島 Kagosima	55.0	24.4	SSW	2	10	S	c	-
福岡 Fukuoka	59.4	25.1	S	2	8	SK	c	鹿兒島 Kagosima	53.0	19.7	WSW	4	0	-	b	1
福岡 Fukuoka	60.5	23.2	-	1	8	N	c	鹿兒島 Kagosima	55.3	26.4	-	1	0	KC	b	-
福岡 Fukuoka	60.5	22.2	-	1	10	SK	c	鹿兒島 Kagosima	57.8	25.5	ESE	2	0	-	b	-
福岡 Fukuoka	60.9	22.3	N	2	10	S	f	鹿兒島 Kagosima								
福岡 Fukuoka	60.5	23.1	NNE	2	1	KN	b	鹿兒島 Kagosima								
長津島 Nagatsubo	60.6	25.1	-	0	0	K	b	鹿兒島 Kagosima								
沼津 Numazu	60.6	22.4	NE	2	2	SK	b	鹿兒島 Kagosima								
横濱 Yokohama	60.5	24.7	-	1	0	-	b	鹿兒島 Kagosima								
東京 Tōkyō	60.3	24.5	-	1	0	K	b	鹿兒島 Kagosima								
熊谷 Kumagaya	60.3	24.5	-	1	10	S	c	鹿兒島 Kagosima								
布良 Mera	60.4	26.0	SW	2	2	K	b	鹿兒島 Kagosima								
鉾田 Hōri	60.1	24.8	SSW	3	0	-	b	鹿兒島 Kagosima								
鉾田 Hōri	60.5	25.0	-	1	1	K	b	鹿兒島 Kagosima								
八丈島 Hatidōzōjima	60.8	26.7	-	1	2	CK	b	鹿兒島 Kagosima								
父島 Titōzima	61.2	19.6	SSW	3	10	S	f	鹿兒島 Kagosima								
旗波山 Takubasan								鹿兒島 Kagosima								
高山 Takayama	61.3	20.5	-	0	10	K	c	鹿兒島 Kagosima								
飯田 Iida	61.2	21.1	-	0	10	SK	c	鹿兒島 Kagosima								
松本 Matsumoto	61.5	19.8	-	0	6	SK	bc	鹿兒島 Kagosima								
長野 Nagano	60.3	21.2	-	0	7	SK	bc	鹿兒島 Kagosima								
甲府 Kōfu	60.9	23.0	-	1	9	SK	c	鹿兒島 Kagosima								
前橋 Maebashi	60.1	23.0	NW	2	0	SK	b	鹿兒島 Kagosima								
足尾 Asio	60.2	18.4	-	0	0	-	b	鹿兒島 Kagosima								
宇都宮 Utsunomiya	60.3	23.3	-	0	8	SC	c	鹿兒島 Kagosima								
福島 Fukushima	59.5	25.1	SSE	4	10	S	c	鹿兒島 Kagosima								
彦根 Hikone	60.5	21.2	-	1	9	KC	c	鹿兒島 Kagosima								
伊吹 Ibukisan	62.0	15.6	SE	3	7	SK	bc	鹿兒島 Kagosima								
福井 Fukui	59.7	22.0	S	2	10	SK	c	鹿兒島 Kagosima								
金澤 Kanazawa	59.3	23.6	-	1	8	KN	c	鹿兒島 Kagosima								
輪島 Wajima	59.6	23.0	-	1	10	CK	c	鹿兒島 Kagosima								
伏木 Fusuki	59.6	24.3	-	1	8	CK	c	鹿兒島 Kagosima								
高田 Takata	59.9	24.6	-	0	8	K	c	鹿兒島 Kagosima								
新潟 Niigata	59.5	26.2	SSW	2	8	SK	c	鹿兒島 Kagosima								
相川 Aikawa	59.3	24.8	SE	2	9	KC	c	鹿兒島 Kagosima								

七月廿六日午後六時各地觀測表
OBSERVATIONS at 6 p.m. (135° M.S.T.) July 26 1929

測候所 STATIONS	氣壓 Air Press. mm. 700+	氣溫 Air Temp. °C	風向 Wind Direc.	風速 Vel. m/s	雲量 Clouds Amt. Form	雲形 Weather	雨量 Precip. mm. (2)	測候所 STATIONS	氣壓 Air Press. mm. 700+	氣溫 Air Temp. °C	風向 Wind Direc.	風速 Vel. m/s	雲量 Clouds Amt. Form	雲形 Weather	雨量 Precip. mm. (2)	
																風向 Direc.
パラオ Palau	58.3	27.0	-	1	10	SK	c	仁川 Zinŕen	58.5	28.7	WSW	3	0	K	b	-
恒春 Kōsyun	56.3	28.4	-	1	10	SK	c	江陵 Kōryō	56.6	32.8	-	1	0	K	b	-
澎湖 Hōko	55.8	30.5	NW	2	1	K	b	元山 Gensan	56.3	31.0	SW	4	3	SC	bc	-
臺北 Taihoku	55.4	33.5	E	5	1	SK	b	威海衛 Wēihaiwēi	54.5	24.8	SSE	2	1	KN	b	8
石垣 Isigakizima	56.6	30.2	ESE	3	3	K	bc	雄基 Yūki	55.0	23.2	S	5	1	SK	b	-
那覇 Naha	56.9	28.5	ENE	3	3	SK	bc	中津川 Tōkyōtin	54.0	29.3	NNE	2	1	K	b	-
名瀬 Naze	57.6	30.4	E	2	4	C	bc	龍岩 Ryūganpo	57.2	27.6	S	3	3	S	bc	-
鹿兒島 Kagosima	58.8	29.6	WNW	2	10	SC	c	大連 Dairen	56.6	28.8	S	4	0	KN	b	-
宮崎 Miyazaki	59.2	28.6	NNE	2	10	SC	c	營口 Yōnkow	55.3	29.8	SSW	3	0	-	b	-
熊本 Kumamoto	59.6	24.3	NW	2	10	N	t	奉天 Mukden	54.5	30.6	S	3	0	SK	b	-
足摺 Asizuri	59.2	23.8	NNW	4	10	SK	c	長春 Changchun	53.1	30.5	SSW	4	0	SK	b	-
高知 Kōchi	59.5	23.5	-	1	10	SK	c	天津 Tientsin	54.6	36.4	-	1	0	-	b	-
室戸 Muroto	59.5	22.9	NNE	6	10	N	r	青島 Tsingtau	56.9	26.8	SSE	5	8	SC	c	-
和歌山 Wakayama	59.3	23.2	ENE	2	10	N	t	上海 Shanghai	56.7	30.6	E	4	0	K	b	-
潮御 Siomisaki	59.6	25.7	NW	2	7	SK	bc	ラサライ Rasazima			ENE	3	10	C	r?	-
大分 Ōita	59.8	23.9	SSW	3	10	N	c	大東島 Ōagarizima	57.4							
松山 Matuyama	59.8	23.6	-	1	10	N	r	大東島 Ōagarizima								
多度津 Tadotsu	59.1	25.8	-	1	10	KN	r	大東島 Ōagarizima								
廣島 Hiroshima	59.8	23.6	WNW	2	10	SK	c	大東島 Ōagarizima								
岡山 Okayama	59.1	25.7	WSW	2	10	KN	r	大東島 Ōagarizima								
大阪 Ōsaka	59.8	25.1	SW	5	10	N	t	大東島 Ōagarizima								
富江 Tomie	59.2	29.6	SSW	2	8	ES	c	大東島 Ōagarizima								
長崎 Nagasaki	59.4	27.6	SW	3	10	SC	c	大東島 Ōagarizima								
福岡 Fukuoka	59.1	27.0	SSE	5	10	SC	c	大東島 Ōagarizima								
福岡 Fukuoka	58.3	31.5	-	1	3	SC	bc	大東島 Ōagarizima								
福岡 Fukuoka	59.1	20.4?	E	3	10	SK	c	大東島 Ōagarizima								
福岡 Fukuoka	58.6	31.2	SW	2	10	KN	bc	大東島 Ōagarizima								
福岡 Fukuoka	58.2	30.5	NN													

天氣圖
WEATHER CHART.
THE CENTRAL METEOROLOGICAL OBSERVATORY OF JAPAN. TOKYO.



等壓線 Isobaric line	○ 快晴 Clear	⊗ 雪 Snow	↘ 軟風 Light Wind 2-4	↘ 烈風 Strong Gale 15-20 m.p.s.	↘ 颶風 Hurricane 29-35 m.p.s.
等溫線 Isothermal line	○ 晴 Fair	⊙ 霧 Fog	↘ 和風 Moderate Wind 4-6	↘ 疾風 Strong Wind 6-10	↘ 強風 Gale 10-15
不連續線 Line of Discontinuity	○ 曇 Cloudy	⊙ 雷雨 Thunder-storm	↘ 疾風 Strong Wind 6-10	↘ 強風 Gale 10-15	
	● 雨 Rain	⊙ 濃霧 Thick haze			

波ノ模様 Sea Disturbance: 無記號 海面平滑 No symbol means dead calm; ~ 海面穏和 Smooth; ~~~~~ 浪少 Slight swell; ~~~~~ 浪少 Slight swell; ~~~~~ 浪可 Moderate; ~~~~~ 浪稍高 Rough; ~~~~~ 浪甚高 Very high; ~~~~~ 怒濤 Phenomenal; 方向ハナリ又ノ浪ノ来方 Direction shows in which swell or roller comes.

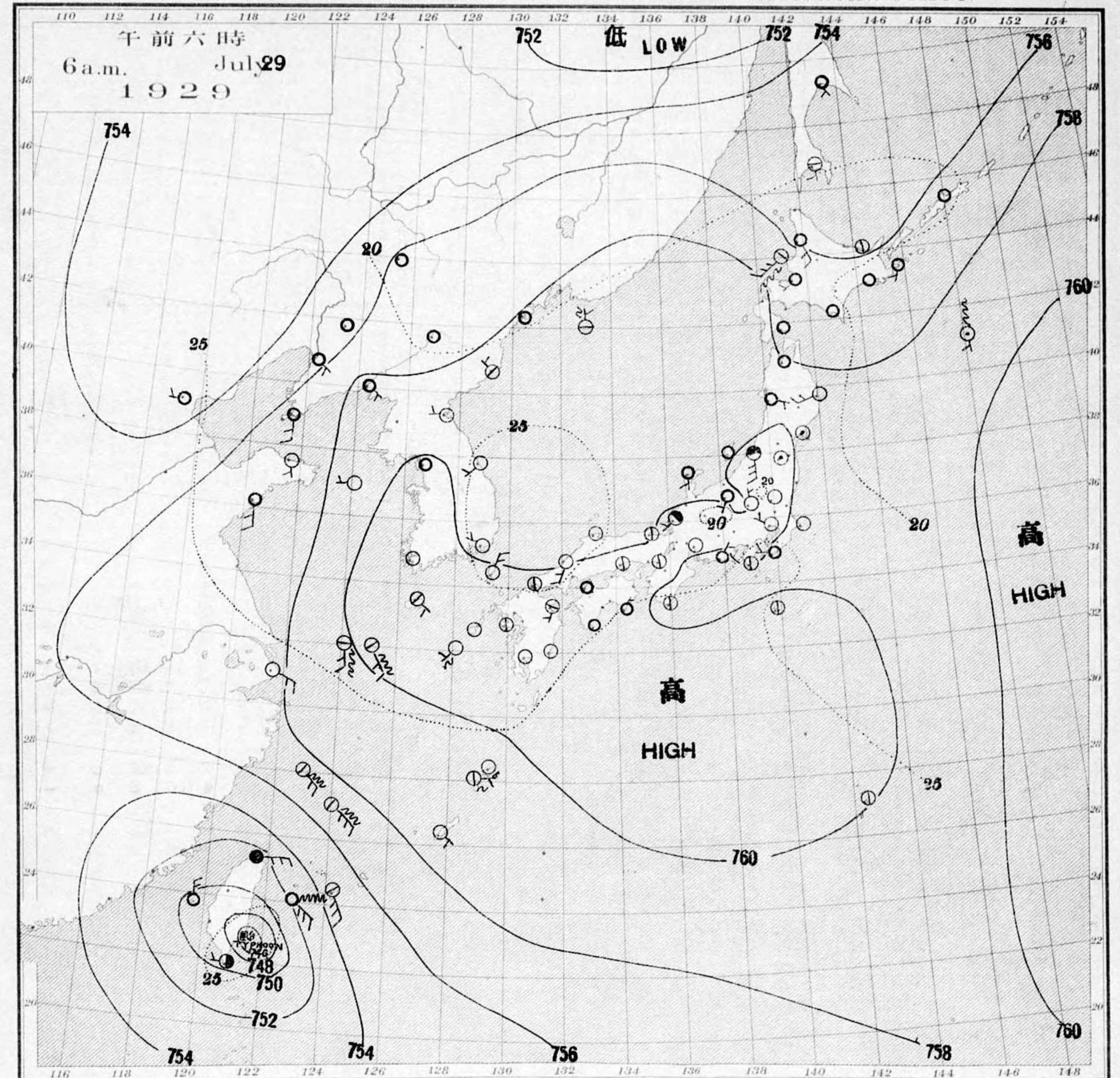
明治廿七年三月七日第三種郵便物認可
昭和四年七月三十日發行

發行人 發行所
東京市麹町區竹町四番地

中央氣象臺

東京市神田區西小川町二丁目四番地 電話九段一八四四番
印刷販賣者 清華堂 山田忠義 定價郵稅共壹圓五錢

天氣圖
WEATHER CHART.
THE CENTRAL METEOROLOGICAL OBSERVATORY OF JAPAN. TOKYO.



天氣圖第 二 一 〇 號

天氣豫報

第一區	南乃至東ノ風	曇少雨
第二區	北乃至東ノ風	晴驟雨
第三區	全	全
第四區	全	全
第五區	全	晴
第六區	南乃至西ノ風	曇時々晴
第七區	南乃至東ノ風	晴時々曇
第八區	全	曇
第九區	南乃至西ノ風	全

WEATHER FORECASTS

I	S-E cloudy with some rain
II	N-E fair with shower
III	N-E fair with shower
IV	N-E fair with shower
V	N-E fair
VI	S-W cloudy, fair at times
VII	S-E fair, cloudy at times
VIII	S-E cloudy
IX	S-W cloudy

天氣概況
日本ハ相変ラス七六〇程、高氣壓ハ掩ハレ天氣ハ一般ニ良シク御座居マス。只北陸道ト奥羽方面デガ曇ツテ居リマス。溫度ハ略々昨年並ミデス。黒龍江下流域ノ低氣壓ハ七五ニ程テ東ニ進ミ、台湾南東近海ノ風ハハ七四五程又ハ以下ノ程度デ北西ニ進ミ、日本内地ニハ直接ノ影響ハアリマセン。今朝富士山ハ頂上デハ風ハ三米内外テスツカリ晴レテ居リマシヨ。

東京豫報 TOKYO.
今晚モ明日モ南寄りノ風 晴時々曇
暴風警報
第一區風用強カルベシニ十八日午後八時ニ十分警戒ス

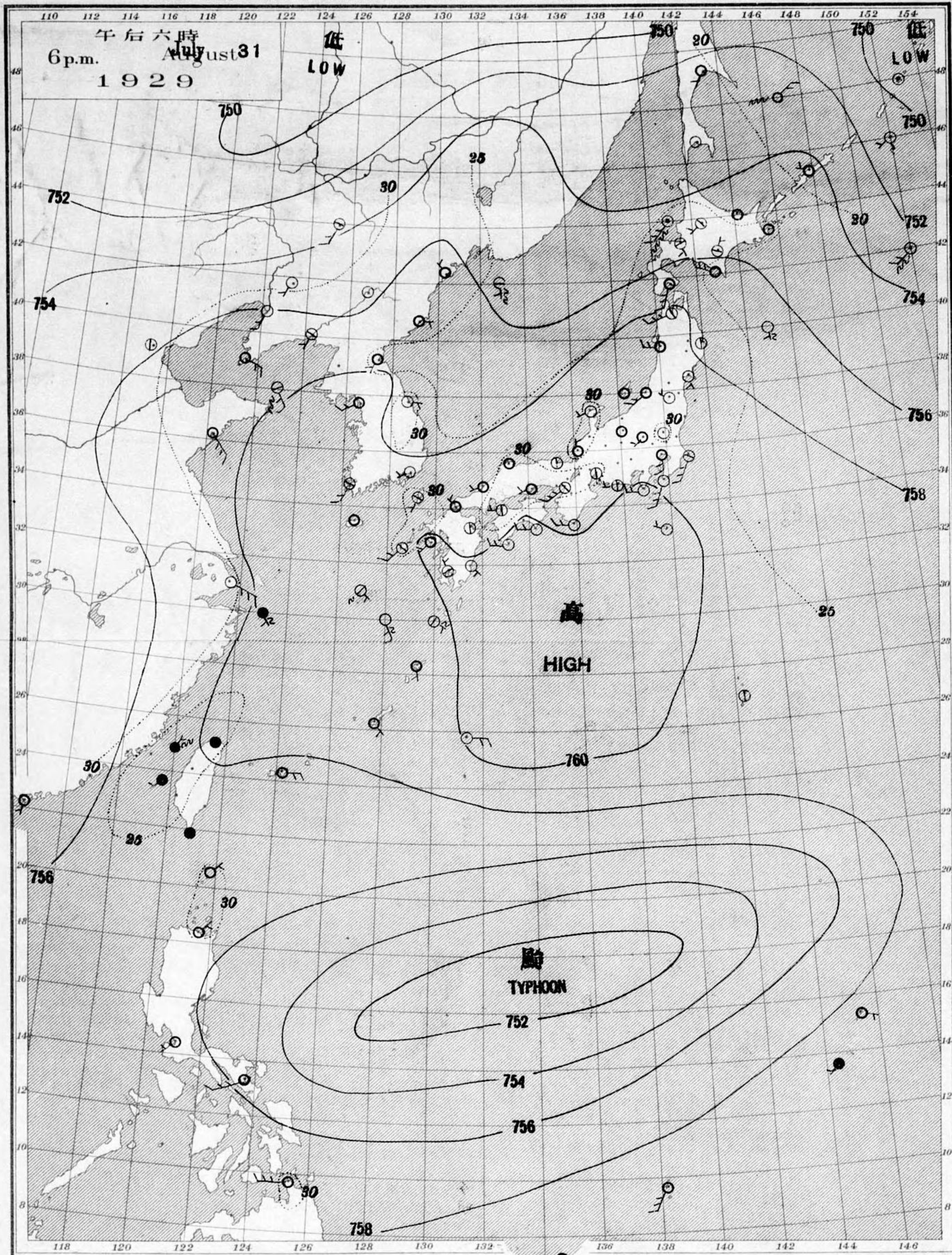
七月廿八日午前六時各地觀測表
OBSERVATIONS at 6 a.m. (135° M.S.T.) July 28 1929

STATIONS										STATIONS													
Air Press.	Air Temp.	Wind	Clouds	Weather	Precip.	Air Press.	Air Temp.	Wind	Clouds	Weather	Precip.	Air Press.	Air Temp.	Wind	Clouds	Weather	Precip.						
mm. 700+	°C	Dir. Vel. m/s	Amt. Form		mm. (1)	mm. 700+	°C	Dir. Vel. m/s	Amt. Form		mm. (1)	mm. 700+	°C	Dir. Vel. m/s	Amt. Form		mm. (1)						
パラオ Palau	58.9	24.5	ENE 2	10 KN	r	9	山形 Yamagata	60.1	22.0	-	0 8	K	c	-	秋田 Akita	58.8	23.6	E	2 10	N	c	-	
恒春 Kōsyun	55.3	24.0	-	0 10	SK	c	9	水戸 Mito	59.7	23.0	-	0 10	S	c	1	金山 Kanayama	59.8	22.7	-	1 10	S	c	-
臺南 Tainan	55.9	24.6	-	1 8	SK	c	1	石巻 Isinomaki	59.4	22.3	-	0 10	C	r	29	水澤 Midusawa	59.3	23.1	-	1 8	KC	c	-
澎湖 Hōko	55.9	26.7	WNW	2 9	SK	c	1	盛岡 Morioka	58.7	22.0	W	3 0	KC	b	-	宮古 Miyako	58.4	22.4	-	0 9	SK	c	-
臺北 Taihoku	55.9	25.7	E	3 8	SK	c	-	青森 Aomori	58.4	21.8	-	1 10	S	c	-	函館 Hakodate	57.5	24.5	SSW	7 10	S	c	-
石垣 Isigakizima	55.8	27.3	ENE	4 10	SK	c	-	札幌 Sapporo	56.8	22.4	SSE	5 10	S	c	-	札幌 Sapporo	56.8	22.4	SSE	5 10	S	c	-
那覇 Naha	58.7	26.7	E	3 8	CK	c	-	旭川 Asahigawa	57.5	19.8	-	0 7	S	bc	-	札幌 Sapporo	56.8	22.4	SSE	5 10	S	c	-
那覇 Naha	58.7	26.7	E	3 8	CK	c	-	浦河 Urakawa	58.9	19.7	-	0 10	SK	c	-	旭川 Asahigawa	57.5	19.8	-	0 7	S	bc	-
那覇 Naha	58.7	26.7	E	3 8	CK	c	-	帯広 Obihiro	58.5	17.6	-	0 10	S	c	-	浦河 Urakawa	58.9	19.7	-	0 10	SK	c	-
那覇 Naha	58.7	26.7	E	3 8	CK	c	-	網走 Abasiri	57.2	21.8	-	1 2	SK	b	-	浦河 Urakawa	58.9	19.7	-	0 10	SK	c	-
那覇 Naha	58.7	26.7	E	3 8	CK	c	-	釧路 Kusiro	58.8	14.0	SE	2 10	S	c	-	浦河 Urakawa	58.9	19.7	-	0 10	SK	c	-
那覇 Naha	58.7	26.7	E	3 8	CK	c	-	根室 Nemuro	58.4	17.1	S	3 10	S	f	-	浦河 Urakawa	58.9	19.7	-	0 10	SK	c	-
那覇 Naha	58.7	26.7	E	3 8	CK	c	-	釧路 Kusiro	58.8	14.0	SE	2 10	S	c	-	浦河 Urakawa	58.9	19.7	-	0 10	SK	c	-
那覇 Naha	58.7	26.7	E	3 8	CK	c	-	根室 Nemuro	58.4	17.1	S	3 10	S	f	-	浦河 Urakawa	58.9	19.7	-	0 10	SK	c	-
那覇 Naha	58.7	26.7	E	3 8	CK	c	-	釧路 Kusiro	58.8	14.0	SE	2 10	S	c	-	浦河 Urakawa	58.9	19.7	-	0 10	SK	c	-
那覇 Naha	58.7	26.7	E	3 8	CK	c	-	根室 Nemuro	58.4	17.1	S	3 10	S	f	-	浦河 Urakawa	58.9	19.7	-	0 10	SK	c	-
那覇 Naha	58.7	26.7	E	3 8	CK	c	-	釧路 Kusiro	58.8	14.0	SE	2 10	S	c	-	浦河 Urakawa	58.9	19.7	-	0 10	SK	c	-
那覇 Naha	58.7	26.7	E	3 8	CK	c	-	根室 Nemuro	58.4	17.1	S	3 10	S	f	-	浦河 Urakawa	58.9	19.7	-	0 10	SK	c	-
那覇 Naha	58.7	26.7	E	3 8	CK	c	-	釧路 Kusiro	58.8	14.0	SE	2 10	S	c	-	浦河 Urakawa	58.9	19.7	-	0 10	SK	c	-
那覇 Naha	58.7	26.7	E	3 8	CK	c	-	根室 Nemuro	58.4	17.1	S	3 10	S	f	-	浦河 Urakawa	58.9	19.7	-	0 10	SK	c	-
那覇 Naha	58.7	26.7	E	3 8	CK	c	-	釧路 Kusiro	58.8	14.0	SE	2 10	S	c	-	浦河 Urakawa	58.9	19.7	-	0 10	SK	c	-
那覇 Naha	58.7	26.7	E	3 8	CK	c	-	根室 Nemuro	58.4	17.1	S	3 10	S	f	-	浦河 Urakawa	58.9	19.7	-	0 10	SK	c	-
那覇 Naha	58.7	26.7	E	3 8	CK	c	-	釧路 Kusiro	58.8	14.0	SE	2 10	S	c	-	浦河 Urakawa	58.9	19.7	-	0 10	SK	c	-
那覇 Naha	58.7	26.7	E	3 8	CK	c	-	根室 Nemuro	58.4	17.1	S	3 10	S	f	-	浦河 Urakawa	58.9	19.7	-	0 10	SK	c	-
那覇 Naha	58.7	26.7	E	3 8	CK	c	-	釧路 Kusiro	58.8	14.0	SE	2 10	S	c	-	浦河 Urakawa	58.9	19.7	-	0 10	SK	c	-
那覇 Naha	58.7	26.7	E	3 8	CK	c	-	根室 Nemuro	58.4	17.1	S	3 10	S	f	-	浦河 Urakawa	58.9	19.7	-	0 10	SK	c	-
那覇 Naha	58.7	26.7	E	3 8	CK	c	-	釧路 Kusiro	58.8	14.0	SE	2 10	S	c	-	浦河 Urakawa	58.9	19.7	-	0 10	SK	c	-
那覇 Naha	58.7	26.7	E	3 8	CK	c	-	根室 Nemuro	58.4	17.1	S	3 10	S	f	-	浦河 Urakawa	58.9	19.7	-	0 10	SK	c	-
那覇 Naha	58.7	26.7	E	3 8	CK	c	-	釧路 Kusiro	58.8	14.0	SE	2 10	S	c	-	浦河 Urakawa	58.9	19.7	-	0 10	SK	c	-
那覇 Naha	58.7	26.7	E	3 8	CK	c	-	根室 Nemuro	58.4	17.1	S	3 10	S	f	-	浦河 Urakawa	58.9	19.7	-	0 10	SK	c	-
那覇 Naha	58.7	26.7	E	3 8	CK	c	-	釧路 Kusiro	58.8	14.0	SE	2 10	S	c	-	浦河 Urakawa	58.9	19.7	-	0 10	SK	c	-
那覇 Naha	58.7	26.7	E	3 8	CK	c	-	根室 Nemuro	58.4	17.1	S	3 10	S	f	-	浦河 Urakawa	58.9	19.7	-	0 10	SK	c	-
那覇 Naha	58.7	26.7	E	3 8	CK	c	-	釧路 Kusiro	58.8	14.0	SE	2 10	S	c	-	浦河 Urakawa	58.9	19.7	-	0 10	SK	c	-
那覇 Naha	58.7	26.7	E	3 8	CK	c	-	根室 Nemuro	58.4	17.1	S	3 10	S	f	-	浦河 Urakawa	58.9	19.7	-	0 10	SK	c	-
那覇 Naha	58.7	26.7	E	3 8	CK	c	-	釧路 Kusiro	58.8	14.0	SE	2 10	S	c	-	浦河 Urakawa	58.9	19.7	-	0 10	SK	c	-
那覇 Naha	58.7	26.7	E	3 8	CK	c	-	根室 Nemuro	58.4	17.1	S	3 10	S	f	-	浦河 Urakawa	58.9	19.7	-	0 10	SK	c	-
那覇 Naha	58.7	26.7	E	3 8	CK	c	-	釧路 Kusiro	58.8	14.0	SE	2 10	S	c	-	浦河 Urakawa	58.9	19.7	-	0 10	SK	c	-
那覇 Naha	58.7	26.7	E	3 8	CK	c	-	根室 Nemuro	58.4	17.1	S	3 10	S	f	-	浦河 Urakawa	58.9	19.7	-	0 10	SK	c	-
那覇 Naha	58.7	26.7	E	3 8	CK	c	-	釧路 Kusiro	58.8	14.0	SE	2 10	S	c	-	浦河 Urakawa	58.9	19.7	-	0 10	SK	c	-
那覇 Naha	58.7	26.7	E	3 8	CK	c	-	根室 Nemuro	58.4	17.1	S	3 10	S	f	-	浦河 Urakawa	58.9	19.7	-	0 10	SK	c	-
那覇 Naha	58.7	26.7	E	3 8	CK	c	-	釧路 Kusiro	58.8	14.0	SE	2 10	S	c	-	浦河 Urakawa	58.9	19.7	-	0 10	SK	c	-
那覇 Naha	58.7	26.7	E	3 8	CK	c	-	根室 Nemuro	58.4	17.1	S	3 10	S	f	-	浦河 Urakawa	58.9	19.7	-	0 10	SK	c	-
那覇 Naha	58.7	26.7	E	3 8	CK	c	-	釧路 Kusiro	58.8	14.0	SE	2 10	S	c	-	浦河 Urakawa	58.9	19.7	-	0 10	SK	c	-
那覇 Naha	58.7	26.7	E	3 8	CK	c	-	根室 Nemuro	58.4	17.1	S	3 10	S	f	-	浦河 Urakawa	58.9	19.7	-	0 10	SK	c	-
那覇 Naha	58.7	26.7	E	3 8	CK	c	-	釧路 Kusiro	58.8	14.0	SE	2 10	S	c	-	浦河 Urakawa	58.9	19.7	-	0 10	SK	c	-
那覇 Naha	58.7	26.7	E	3 8	CK	c	-	根室 Nemuro	58.4	17.1	S	3 10	S	f	-	浦河 Urakawa	58.9	19.7	-	0 10	SK	c	-
那覇 Naha	58.7	26.7	E	3 8	CK	c	-	釧路 Kusiro	58.8	14.0	SE	2 10	S	c	-	浦河 Urakawa	58.9	19.7	-	0 10	SK	c	-
那覇 Naha	58.7	26.7	E	3 8	CK	c	-	根室 Nemuro	58.4	17.1	S	3 10	S	f	-	浦河 Urakawa	58.9	19.7	-	0 10	SK	c	-
那覇 Naha	58.7	26.7	E	3 8	CK	c	-	釧路 Kusiro	58.8	14.0	SE	2 10	S	c	-	浦河 Urakawa	58.9	19.7	-	0 10	SK	c	-
那覇 Naha	58.7	26.7	E	3 8	CK	c	-	根室 Nemuro	58.4	17.1	S	3 10	S	f	-	浦河 Urakawa	58.9	19.7	-	0 10	SK	c	-
那覇 Naha	58.7	26.7	E	3 8	CK	c	-	釧路 Kusiro	58.8	14.0	SE	2 10	S	c	-	浦河 Urakawa	58.9	19.7	-	0 10	SK	c	-
那覇 Naha	58.7	26.7	E	3 8	CK	c	-	根室 Nemuro	58.4	17.1	S	3 10	S	f	-	浦河 Urakawa	58.9	19.7	-	0 10	SK	c	-
那覇 Naha	58.7	26.7	E	3 8	CK	c	-	釧路 Kusiro	58.8	14.0	SE	2 10	S	c	-	浦河 Urakawa	58.9	19.7	-	0 10	SK	c	-
那覇 Naha	58.7	26.7	E	3 8	CK	c	-	根室 Nemuro	58.4	17.1	S	3 10	S	f	-	浦河 Urakawa	58.9	19.7	-	0 10	SK	c	-
那覇 Naha	58.7	26.7	E	3 8	CK	c	-	釧路 Kusiro	58.8	14.0	SE	2 10	S	c	-	浦河 Urakawa	58.9	19.7	-	0 10	SK	c	-
那覇 Naha	58.7	26.7	E	3 8	CK	c	-	根室 Nemuro	58.4	17.1	S	3 10	S	f	-	浦河 Urakawa	58.9	19.7	-	0 10	SK	c	-
那覇 Naha	58.7	26.7	E	3 8	CK	c	-	釧路 Kusiro	58.8	14.0	SE	2 10	S	c	-	浦河 Urakawa	58.9	19.7	-	0 10	SK	c	-
那覇 Naha	58.7	26.7	E	3 8	CK	c	-	根室 Nemuro	58.4	17.1	S	3 10	S	f	-	浦河 Urakawa	58.9	19.7	-	0 10	SK	c	-
那覇 Naha	58.7	26.7	E	3 8	CK	c	-	釧路 Kusiro	58.8	14.0	SE	2 10	S	c	-	浦河 Urakawa	58.9	19.7	-	0 10	SK	c</	

七月廿九日午前六時各地觀測表
OBSERVATIONS at 6a.m. (135° M.S.T.) July 29 1929

測候所 STATIONS	氣壓 Air Press. mm. 700+	氣溫 Air Temp. °C	風向		雲量 Clouds Amt. Form	天候 Weather	雨量 Precip. mm. (1)	測候所 STATIONS	氣壓 Air Press. mm. 700+	氣溫 Air Temp. °C	風向		雲量 Clouds Amt. Form	天候 Weather	雨量 Precip. mm. (1)
			Dir.	Vel.							Dir.	Vel.			
パラオ Palau	57.5	23.3	-	1	10 KN	c	50	山形 Yamagata	60.1	20.6	-	0	10 S	c	3
恒春 Kōsuyun	50.0	23.8	W	3	10 N	t	132	秋田 Akita	58.9	23.0	ESE	2	10 SK	c	5
臺南 Tainan	45.6	23.3	N	18	10 N	r	70	水戸 Mito	59.8	21.1	-	1	1 KC	b	1
澎湖 Hōko	49.6	25.4	ESE	2	10 SK	c	1	金山 Kanayama	59.5	21.5	-	1	10 S	f	1
臺北 Taihoku	51.2	27.3	E	7	9 N	r	1	石巻 Isinomaki	59.5	21.5	-	1	10 S	f	1
石垣 Isigakizima	55.7	26.9	SSE	7	7 KC	bc	1	水澤 Midusawa	59.5	21.0	-	0	10 C	f	2
那覇 Naha	58.9	26.2	SE	3	2 SK	b	1	盛岡 Morioka	59.6	20.3	-	1	10 S	c	2
名瀨 Naze	59.7	25.5	-	0	1 SK	b	-	宮古 Miyako	58.4	20.8	WSW	4	2 C	b	2
鹿兒島 Kagosima	60.8	22.6	-	1	0 -	b	-	青森 Aomori	58.1	23.7	-	0	10 CS	c	-
宮崎 Miyazaki	60.4	23.6	-	1	1 CK	b	-	函館 Hakodate	57.2	22.5	-	0	9 SK	c	-
熊本 Kumamoto	61.2	23.8	-	0	9 KC	c	20	釧路 Kōriyama	58.0	22.0	SSW	2	0 -	b	-
足摺 Asizuri	60.5	24.9	-	1	8 KC	c	-	札幌 Sapporo	56.6	22.9	SW	2	10 SK	c	-
高知 Kōchi	60.4	23.1	-	1	7 KC	bc	-	札幌 Haboro	55.7	22.3	SSE	5	9 SK	c	-
室戸 Muroto	60.3	25.2	NNE	2	10 C	-	-	旭川 Asahigawa	56.2	23.1	-	1	9 SK	c	-
徳島 Tokushima	60.5	24.0	-	0	7 KC	bc	-	浦河 Urakawa	58.1	21.4	-	1	10 SK	c	-
和歌山 Wakayama	60.0	24.3	ENE	3	9 KC	bc	-	帯廣 Obihiro	56.9	19.5	-	0	2 SK	b	-
潮岬 Siomisaki	61.1	24.2	SSW	2	7 K	bc	-	網走 Abasiri	55.5	23.3	-	0	6 KC	bc	-
大分 Ōita	60.8	24.8	-	0	8 K	c	-	釧路 Kusiro	57.0	18.6	-	1	9 S	c	-
松山 Matuyama	60.3	25.0	-	0	7 C	bc	-	根室 Nemuro	56.7	18.9	SSW	3	10 N	c	1
多度津 Tadotu	60.7	23.6	N	2	0 CK	b	-	紗那 Syana	56.4	22.8	-	1	10 SC	c	-
廣島 Hiroshima	60.2	24.2	-	1	4 K	bc	-	大泊 Ōtomari	54.6	18.9	S	2	4 SC	bc	-
岡山 Okayama	60.3	24.6	-	0	4 SK	bc	-	敦香 Sikka	54.7	15.8	SSE	2	10 S	bc	-
神戸 Kōbe	60.2	24.0	-	1	6 CS	bc	-	釜山 Husan	59.4	25.6	WNW	2	0 -	b	-
大阪 Ōsaka	60.4	22.5	-	0	7 SC	bc	3	濟州島 Saisyūtō	60.6	24.5	SE	3	3 SK	bc	-
京都 Kyōto	60.6	23.3	-	0	10 S	c	-	木浦 Moppo	60.5	24.6	-	1	2 CK	b	-
八木 Yagi	60.2	24.8	-	0	2 CK	b	-	仁川 Zinsen	60.3	24.6	-	1	10 S	c	-
富江 Tomie	61.2	24.3	-	0	3 CK	bc	-	江陵 Kōryō	58.9	26.5	SW	3	0 SK	b	-
長崎 Nagasaki	60.9	24.2	-	0	7 SK	bc	-	元山 Gensan	58.7	23.7	W	2	0 SK	b	-
佐賀 Saga	60.8	24.2	-	0	7 SK	bc	-	城津 Zōsin	58.2	22.4	NW	2	4 SK	bc	-
雄基 Yūki	58.8	19.5	-	1	10 C	c	-	雄基 Yūki	58.8	19.5	-	1	10 C	c	-
中江鎮 Tyūkōtin	57.8	18.8	-	1	9 S	c	-	龍岩浦 Ryūganpo	58.2	24.4	SE	3	10 SK	c	-
龍岩浦 Ryūganpo	58.2	24.4	SE	3	10 SK	c	-	大連 Dairen	57.0	24.4	S	5	10 S	c	-
大連 Dairen	57.0	24.4	S	5	10 S	c	-	營口 Yinkow	56.0	22.1	SE	2	10 CS	c	-
營口 Yinkow	56.0	22.1	SE	2	10 CS	c	-	奉天 Mukden	55.7	23.6	-	1	10 CS	c	-
奉天 Mukden	55.7	23.6	-	1	10 CS	c	-	長春 Changchun	56.5	19.4	-	1	8 SK	c	-
長春 Changchun	56.5	19.4	-	1	8 SK	c	-	天津 Tientsin	52.7	27.2	WSW	3	10 SK	c	7
天津 Tientsin	52.7	27.2	WSW	3	10 SK	c	7	青島 Tsingtau	56.9	24.2	S	5	10 S	c	-
青島 Tsingtau	56.9	24.2	S	5	10 S	c	-	上海 Shanghai	57.7	26.4	ESE	4	0 K	b	-
上海 Shanghai	57.7	26.4	ESE	4	0 K	b	-	ラサライ Rasazima	57.7	26.4	ESE	4	0 K	b	-
ラサライ Rasazima	57.7	26.4	ESE	4	0 K	b	-	大東島 Ōoagarizima	60.1	-	ESE	2	9 SK	c	-
大東島 Ōoagarizima	60.1	-	ESE	2	9 SK	c	-	サイパン Saipan	58.3	25.8	ESE	5	8 CS	c	10
サイパン Saipan	58.3	25.8	ESE	5	8 CS	c	10	ポナペ Ponape	59.0	25.1	-	0	4 CK	bc	44
ポナペ Ponape	59.0	25.1	-	0	4 CK	bc	44	船名 SHIP.	E Long.	N Lat.	Air Pressure 700+	Wind (3) Direc. Force	Weather.		
船名 SHIP.	E Long.	N Lat.	Air Pressure 700+	Wind (3) Direc. Force	Weather.	Bihuku m.	155	55	56.1	SE 1	c				
Bihuku m.	155	55	56.1	SE 1	c	Wakanoura m.	156	57	60.0	NNE 3	f				
Wakanoura m.	156	57	60.0	NNE 3	f	NYK.Shanghai m.	124	32	62.8	S 3	bc				
NYK.Shanghai m.	124	32	62.8	S 3	bc	Indo m.	123	28	57.7	SE 3	bc				
Indo m.	123	28	57.7	SE 3	bc	Tōen m.	122	28	55.9	SE 6	c				
Tōen m.	122	28	55.9	SE 6	c	Harbin m.	127	34	60.2	-	bc				
Harbin m.	127	34	60.2	-	bc	Atlas m.	124	37	53.1	S 2	bc				
Atlas m.	124	37	53.1	S 2	bc	Katuragisan m.	125	32	57.7	SSE 3	bc				
Katuragisan m.	125	32	57.7	SSE 3	bc	Tyōan m.	124	37	59.7	W 2	b				
Tyōan m.	124	37	59.7	W 2	b	Isin m.	141	44	56.4	SW 4	bc				
Isin m.	141	44	56.4	SW 4	bc	Syuri m.	129	28	52.6	E 2	bc				
Syuri m.	129	28	52.6	E 2	bc	觀測所 STATIONS	時刻 Time	氣壓 Air Pressure 700+	風向 Wind (3) Direc.	風力 Air Force	氣温 Air Temp.	天候 Weather.			
觀測所 STATIONS	時刻 Time	氣壓 Air Pressure 700+	風向 Wind (3) Direc.	風力 Air Force	氣温 Air Temp.	天候 Weather.	Hongkong	11	53.3	-	0	25	overcast		
Hongkong	11	53.3	-	0	25	overcast	Manila	7	56.6	SW	4	26	rain		
Manila	7	56.6	SW	4	26	rain	Appari	7	54.8	S	2	25	overcast		
Appari	7	54.8	S	2	25	overcast	Legaspi	7	57.2	SW	7	26	fair		
Legaspi	7	57.2	SW	7	26	fair	Iloilo	7	58.1	S	2	25	overcast		
Iloilo	7	58.1	S	2	25	overcast	Surigao	7	57.8	SW	4	25	overcast		
Surigao	7	57.8	SW	4	25	overcast	Yap	7	57.5	NE	2	-	overcast		
Yap	7	57.5	NE	2	-	overcast	Guam	7	56.6	SE	1	-	overcast		
Guam	7	56.6	SE	1	-	overcast	Basco	7	53.6	SSW	4	25	rain		
Basco	7	53.6	SSW	4	25	rain	網走 Abasiri	55.3	23.6	-	1	9 KC	c	-	
網走 Abasiri	55.3	23.6	-	1	9 KC	c	-	根室 Nemuro	57.4	17.9	S	5	10 S	f	-
根室 Nemuro	57.4	17.9	S	5	10 S	f	-	紗那 Syana	57.3	22.7	SSW	3	9 KC	c	-
紗那 Syana	57.3	22.7	SSW	3	9 KC	c	-	大泊 Ōtomari	54.7	20.8	S	7	10 S	c	-
大泊 Ōtomari	54.7	20.8	S	7	10 S	c	-	敦香 Sikka	52.8	20.6	E	2	0 SC	b	-
敦香 Sikka	52.8	20.6	E	2	0 SC	b	-	釜山 Husan	58.1	29.0	WSW	3	10 KC	bc	-
釜山 Husan	58.1	29.0	WSW	3	10 KC	bc	-	濟州島 Saisyūtō	59.9	29.8	N	2	6 KN	bc	-
濟州島 Saisyūtō	59.9	29.8	N	2	6 KN	bc	-	木浦 Moppo	59.4	29.6	-	1	10 CS	c	-
木浦 Moppo	59.4	29.6	-	1	10 CS	c	-	網走 Abasiri	55.3	23.6	-	1	9 KC	c	-
網走 Abasiri	55.3	23.6	-	1	9 KC	c	-	根室 Nemuro	57.4	17.9	S	5	10 S	f	-
根室 Nemuro	57.4	17.9	S	5	10 S	f	-	紗那 Syana	57.3	22.7	SSW	3	9 KC	c	-
紗那 Syana	57.3	22.7	SSW	3	9 KC	c	-	大泊 Ōtomari	54.7	20.8	S	7	10 S	c	-
大泊 Ōtomari	54.7	20.8	S	7	10 S	c	-	敦香 Sikka	52.8	20.6	E	2	0 SC	b	-
敦香 Sikka	52.8	20.6	E	2	0 SC	b	-	釜山 Husan	58.1	29.0	WSW	3	10 KC	bc	-
釜山 Husan	58.1	29.0	WSW	3	10 KC	bc	-	濟州島 Saisyūtō	59.9	29.8	N	2	6 KN	bc	-
濟州島 Saisyūtō	59.9	29.8	N	2	6 KN	bc	-	木浦 Moppo	59.4	29.6	-	1	10 CS	c	-
木浦 Moppo	59.4	29.6	-	1	10 CS	c	-	網走 Abasiri	55.3	23.6	-	1	9 KC	c	-
網走 Abasiri	55.3	23.6	-	1	9 KC	c	-	根室 Nemuro	57.4	17.9	S	5	10 S	f	-
根室 Nemuro	57.4	17.9	S	5	10 S	f	-	紗那 Syana	57.3	22.7	SSW	3	9 KC	c	-
紗那 Syana	57.3	22.7	SSW	3	9 KC	c	-	大泊 Ōtomari	54.7	20.8	S	7	10 S	c	-
大泊 Ōtomari	54.7	20.8	S	7	10 S	c	-	敦香 Sikka	52.8	20.6	E	2	0 SC	b	-
敦香 Sikka	52.8	20.6	E	2	0 SC	b	-	釜山 Husan	58.1	29.0	WSW	3	10 KC	bc	-
釜山 Husan	58.1	29.0	WSW	3	10 KC	bc	-	濟州島 Saisyūtō	59.9	29.8	N	2	6 KN	bc	-
濟州島 Saisyūtō	59.9	29.8	N	2	6 KN	bc	-	木浦 Moppo	59.4	29.6	-	1	10 CS	c	-
木浦 Moppo	59.4	29.6	-	1	10 CS	c	-	網走 Abasiri	55.3	23.6	-	1	9 KC	c	-
網走 Abasiri	55.3	23.6	-	1	9 KC	c	-	根室 Nemuro	57.4	17.9	S	5	10 S	f	-
根室 Nemuro	57.4	17.9	S	5	10 S	f	-	紗那 Syana	57.3	22.7	SSW	3	9 KC	c	-
紗那 Syana	57.3	22.7	SSW	3	9 KC	c	-	大泊 Ōtomari	54.7	20.8	S	7	10 S	c	-
大泊 Ōtomari	54.7	20.8	S	7	10 S	c	-	敦香 Sikka	52.8	20.6	E	2	0 SC	b	-
敦香 Sikka	52.8	20.6	E	2	0 SC	b	-	釜山 Husan	58.1	29.0	WSW	3	10 KC	bc	-
釜山 Husan	58.1	29.0	WSW	3	10 KC	bc	-	濟州島 Saisyūtō	59.9	29.8	N	2	6 KN	bc	-
濟州島 Saisyūtō	59.9	29.8	N	2	6 KN	bc	-	木浦 Moppo	59.4	29.6	-	1	10 CS	c	-
木浦 Moppo	59.4	29.6	-	1	10 CS	c	-	網走 Abasiri	55.3	23.6	-	1	9 KC	c	-
網走 Abasiri	55.3	23.6	-	1	9 KC	c	-	根室 Nemuro	57.4	17.9	S	5	10 S	f	-
根室 Nemuro	57.4	17.9	S	5	10 S	f	-	紗那 Syana	57.3	22.7	SSW	3	9 KC	c	-
紗那 Syana	57.3	22.7	SSW	3	9 KC	c	-	大泊 Ōtomari	54.7	20.8	S	7	10 S	c	-
大泊 Ōtomari	54.7	20.8	S	7	10 S	c	-								

天氣圖
WEATHER CHART.
THE CENTRAL METEOROLOGICAL OBSERVATORY OF JAPAN. TOKYO.



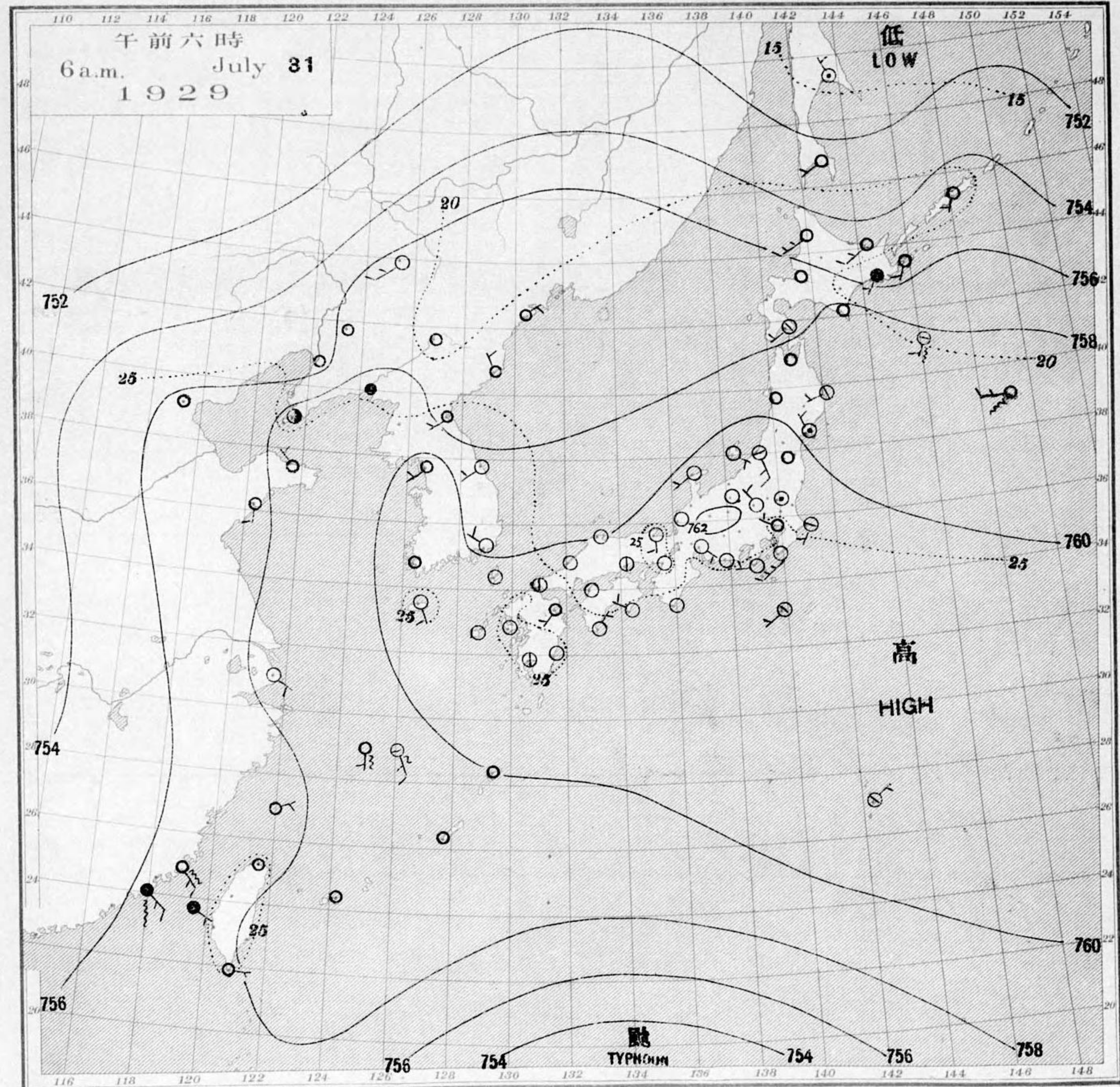
等壓線 Isobaric line ○ 快晴 Clear ⊗ 雪 Snow 軟風 Light Wind 2-4 m.p.s. 烈風 Strong Gale 29-35 m.p.s. 颶風 Hurricane 35-40 m.p.s.
 等溫線 Isothermal line ⊙ 晴 Fair ⊙ 霧 Fog 和風 Moderate Wind 4-6 m.p.s. 疾風 Strong Wind 6-10 m.p.s. 強風 Gale 10-15 m.p.s.
 不連續線 Line of Discontinuity ☉ 曇 Cloudy ⚡ 雷雨 Thunder-storm 浪稍高 Rough 浪甚高 Very high 怒濤 Phenomenal
 波ノ模様 Sea-Disturbance: 無記號海面平滑 No symbol means dead calm; 海面穏和 Smooth; 浪少シ Small Swell; 浪可シ Moderate Swell; 浪稍高 Rough; 浪甚高 Very high; 怒濤 Phenomenal; 方向ハウネリ又ハ浪ノ来ル方向 Direction shows in which swell or roller comes.

明治廿七年三月七日第三種郵便物認可
昭和四年八月一日發行

發行人 發行所
東京市麹町區竹下町貳番地 中央氣象臺

東京市神田區西小川町二丁目四番地 電話九段一八四四番
印刷販賣者 清華堂 山田忠義 (定價郵稅共壹枚金五錢)

天氣圖
WEATHER CHART.
THE CENTRAL METEOROLOGICAL OBSERVATORY OF JAPAN. TOKYO.



天氣豫報		WEATHER FORECASTS	
第一區	北乃至東ノ風 曇次第ニ悪ナル	I	N-E cloudy, changeable
第二區	南乃至西ノ風 晴	II	S-W fair
第三區	全	III	S-W fair
第四區	全	IV	S-W fair
第五區	全	V	S-W fair
第六區	全	VI	S-W fair
第七區	全	VII	S-W fair
第八區	全	VIII	S-W fair
第九區	全	IX	S-W fair

天氣概況
 七六一概、高氣壓ノ相變ヲ日本ノ復シ全國天氣ノ長ク内陸ノ所ニ霧ガ發生シマシ。颶風ガ南洋ニラカ島、北ニ發生シカサテ屋リマスガ、コケラニハ未ダモ。低氣壓モ總テ南ニシテ、東ニ西ニ日本ニシテ、速クアリマス。天氣ノ南一般ニ續々モサカシ立ハ所ニ起リマセク、富士山頂ハ今朝大時快晴ヲ南ノ風弱ノ溫度ハ五度九分ニシ。

東京豫報 TOKYO.
 今晚ノ南風ノ立模様後大氣良シ明日ノ南風天氣良シ、溫度昇ル。

七月參拾日午前六時各地觀測表
OBSERVATIONS at 6 a.m. (135° M.S.T.) July 30 1929

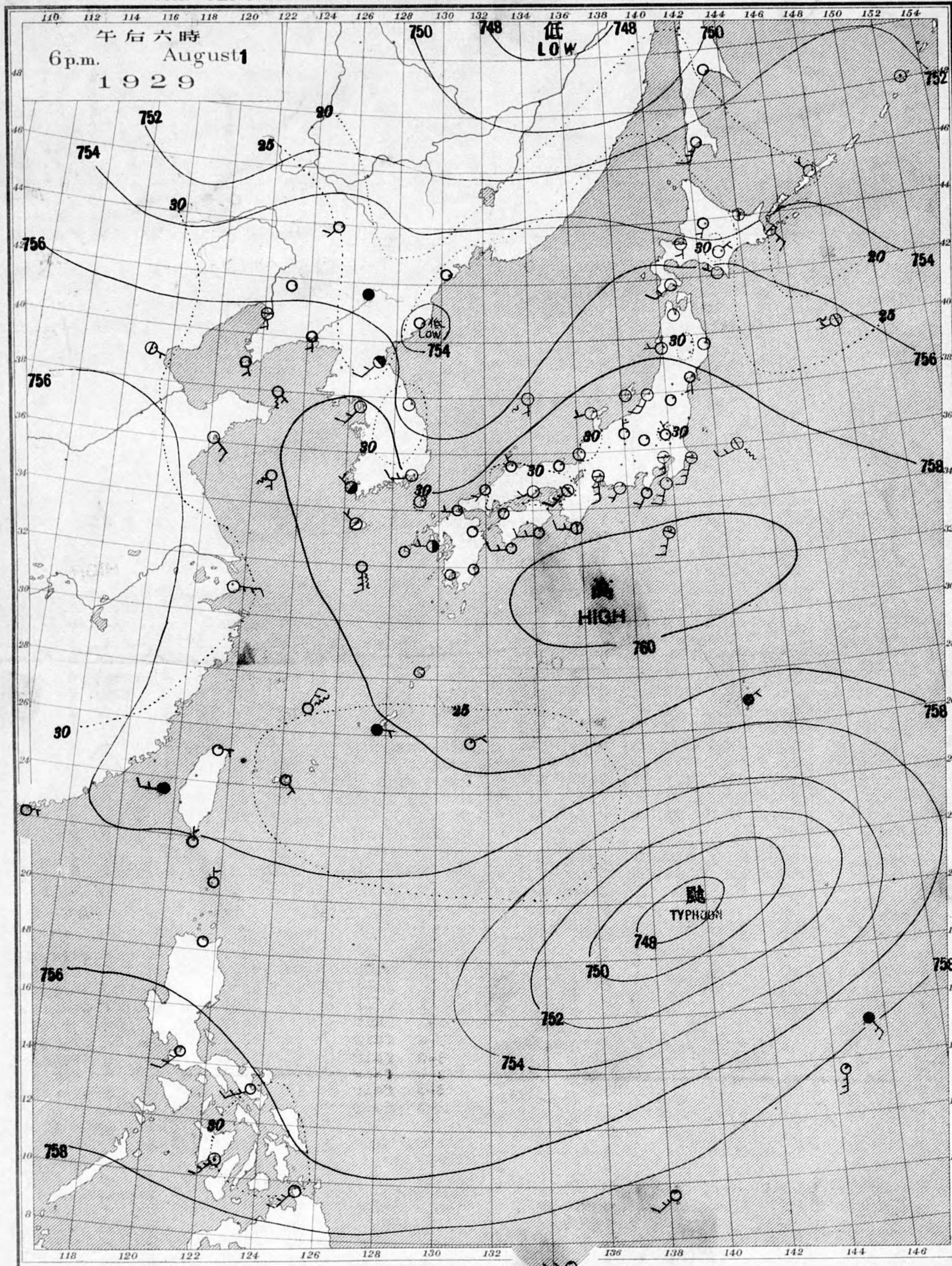
測候所 STATIONS	氣壓 Air Press. 700+	氣溫 Air Temp. °C	風向風速		雲量雲形		天氣	雨量 Precip. mm. (1)	測候所 STATIONS	氣壓 Air Press. 700+	氣溫 Air Temp. °C	風向風速		雲量雲形		天氣	雨量 Precip. mm. (1)
			Dir.	Vel. m/s	Amt.	Form						Dir.	Vel. m/s	Amt.	Form		
パラオ Palau	57.7	23.9	-	0	10	SC	c	17	山形 Yamagata	60.8	21.5	-	0	1	C	b	-
恒春 Kōsyun	56.6	24.8	-	1	10	SK	c	290	秋田 Akita	59.7	25.7	W	7	10	N	c	1
臺東 Taiō	57.8	23.2	-	1	10	SK	c	118	水戸 Mito	60.9	21.3	-	1	0	-	b	1
臺南 Tainan	56.2	23.9	ESE	3	10	N	r	140	金山 Kanayama	60.2	22.9	-	1	8	C	c	-
澎湖 Hōko	55.4	25.2	SSE	10	10	N	r	98	石巻 Isinomaki	60.1	21.5	-	0	10	S	f	13
臺北 Taihoku	56.7	24.4	-	0	10	SK	c	-	水戸 Midusawa	60.1	21.2	-	1	10	SK	c	-
石垣 Isigakizima	58.3	26.8	S	4	6	C	bc	-	盛岡 Morioka	59.2	21.7	W	4	10	CS	c	12
那覇 Naha	59.9	25.7	ESE	2	7	KC	bc	3	宮古 Miyako	59.4	22.1	-	0	10	C	c	3
名瀬 Naze	60.0	23.7	-	0	2	C	b	-	青森 Aomori	58.8	22.1	-	0	10	CS	c	-
鹿児島 Kagosima	61.2	22.8	-	1	0	CK	b	-	函館 Hakodate	58.5	20.0	S	4	10	C	c	-
宮崎 Miyazaki	60.9	24.5	-	1	0	KN	b	-	釧路 Sapporo	58.8	18.5	-	1	8	C	c	-
熊本 Kumamoto	60.5	23.5	-	1	0	SK	c	-	札幌 Haboro	58.1	20.0	SSE	3	10	CS	c	-
足摺 Asizuri	60.9	25.3	-	1	0	7	KC	bc	旭川 Asahigawa	58.9	16.3	-	0	3	S	bc	-
高知 Kōti	61.2	23.0	-	1	0	-	b	-	浦河 Urakawa	59.1	18.4	NNW	2	7	C	bc	16
室戸 Muroto	61.2	25.1	NNE	2	0	K	b	-	帶廣 Obihiro	57.7	21.8	NW	5	7	CS	bc	3
室島 Tokusima	61.2	24.0	-	0	0	-	b	-	網走 Abasiri	57.3	21.2	S	2	4	C	bc	6
和歌山 Wakayama	60.9	23.4	ESE	4	0	-	b	-	根路 Kusiro	57.6	17.5	-	1	4	SK	bc	6
潮岬 Siomisaki	60.8	25.0	-	2	0	SK	e	-	根室 Nemuro	57.0	19.7	-	1	4	SK	bc	6
大分 Oōta	61.4	24.3	-	0	10	SK	e	-	紗那 Syana	56.4	17.0	NW	2	10	S	f	-
松山 Matuyama	60.9	23.7	-	1	0	SK	b	-	大泊 Ootomari	56.4	17.4	WNW	2	4	SC	bc	-
多度津 Tadotu	60.9	24.5	-	1	0	K	b	-	敷香 Sikka	55.9	16.2	S	3	10	SC	c	4
廣島 Hiroshima	61.1	24.5	-	1	1	SK	b	-	益山 Husan	59.7	25.9	W	4	0	SK	b	-
岡山 Okayama	61.0	24.6	-	1	4	SC	bc	-	濟州島 Saisyūtō	60.6	24.8	SE	2	0	K	b	-
神戸 Kōbe	61.2	23.8	-	0	0	-	b	-	本浦 Moppo	60.6	25.1	-	1	2	S	b	-
大阪 Ōsaka	61.2	23.5	-	1	0	-	b	-	仁川 Zinsen	59.8	24.4	SSE	3	10	CK	c	-
京都 Kyōto	61.6	21.6	-	0	0	SK	b	24	江陵 Kōryō	59.0	28.2	SW	5	1	CS	b	-
富山 Toyama	61.6	21.0	-	1	0	-	b	-	元山 Gensan	57.7	25.0	-	1	9	C	c	-
八尾 Yagi	61.5	25.5	-	0	4	C	bc	-	天津 Tientsin	56.2	21.3	-	0	8	CS	c	-
富江 Tomie	61.7	24.2	-	0	10	C	c	-	天津 Tientsin	56.5	24.0	S	8	10	C	f	-
長崎 Nagasaki	61.0	24.0	-	0	10	C	c	-	青島 Tsingtau	57.0	26.1	-	0	0	-	b	-
佐賀 Saga	61.0	24.0	-	0	10	C	c	-	上海 Shanghai	56.2	21.3	-	0	8	CS	c	-
福岡 Fukuoka	61.2	23.8	S	2	8	C	c	-	雄基 Yūki	56.2	20.0	N	2	9	SK	c	-
嚴原 Ituhara	60.6	27.3	-	1	10	S	c	-	中江津 Tyūkōtōin	54.9	22.8	-	1	10	N	c	2
下関 Simonoseki	61.2	25.1	NW	2	4	SK	bc	-	龍岩浦 Ryūganpo	57.4	25.0	S	4	10	N	r	-
濱田 Hamada	61.0	23.4	ENE	2	0	-	b	-	大連 Dairen	56.1	24.7	S	11	10	S	c	-
境 Sakai	60.8	23.8	-	0	0	SK	b	-	營口 Yinkow	55.1	27.0	S	5	10	N	c	7
宮津 Miyadu	60.6	23.0	-	1	0	-	b	-	奉天 Mukden	55.0	24.0	-	1	10	S	c	20
津 Tu	61.1	23.4	W	2	0	SK	b	-	長春 Changchun	52.3	22.8	SW	6	10	S	c	27
岐阜 Gifu	61.2	25.2	-	0	10	SK	c	-	天津 Tientsin	55.0	25.0	-	0	10	N	r	-
名古屋 Nagoya	61.3	23.3	-	0	10	CK	e	-	青島 Tsingtau	56.5	24.0	S	8	10	C	f	-
濱松 Hamamatu	61.1	25.2	NNE	2	0	-	b	-	上海 Shanghai	57.0	26.1	-	0	0	-	b	-
長津島 Nagatō	61.2	25.7	-	1	0	K	b	-	大東島 Ōagarizima	60.2	-	E	3	2	SK	b	-
沼津 Numadu	61.1	23.7	ENE	2	8	S	c	-	ワカシ Saipan	59.5	23.3	SE	4	10	SK	r	36
横濱 Yokohama	61.8	23.9	-	0	0	-	b	-	ボナペ Ponape	59.8	23.4	-	1	10	N	c	50
東京 Tōkyō	61.1	24.3	NNE	2	10	S	c	-	船名	東經	北緯	氣壓	風向	風力	天氣		
東京 Tōkyō	61.1	24.3	NNE	2	10	S	c	-	SHIP.	E Long.	N Lat.	Air Pressure 700+	Wind (3) Direc. Force	Weath.			
熊谷 Kumagaya	61.2	22.8	-	0	0	-	b	-	Itukusima m.	155	56	56.4	ESE	1	c		
布良 Mera	61.0	26.1	-	0	0	SK	b	-	Urup m.	152	47	53.1	W	3	f		
銚子 Tyōsi	60.8	25.0	SW	2	0	-	b	-	5th Murooran m.	155	51	53.4	SE	5	c		
八丈島 Hatidyōzima	61.4	25.5	-	1	3	K	bc	24	Simatani Taihei m.	159	45	58.4	S	2	f		
父島 Titizima	60.8	24.1	-	1	0	-	b	1	Murooran m.	122	27	58.4	SW	4	c		
筑波山 Takubasan	61.2	21.4	-	1	0	-	b	3	Seattle m.	120	25	52.8	SSW	7	r		
高山 Takayama	52.7	20.2	-	0	10	S	c	-	Hayatomo kan	134	38	59.0	SW	5	bc		
飯田 Iida	63.0	20.9	-	0	10	SC	c	-	Numakase kan	156	53	57.2	SW	1	c		
松本 Matumoto	62.7	19.9	-	0	4	SK	bc	-	Santiago m.	153	41	53.6	WSW	4	r		
長野 Nagano	61.5	21.4	-	0	10	SK	c	-	Bihuku m.	155	55	54.9	S	2	c		
甲府 Kōfu	62.4	21.8	-	1	10	SK	c	-	OSK. Takeo m.	124	29	63.0	S	3	bc		
前橋 Maebasi	60.9	22.7	NNW	3	0	-	b	-	觀測所	時刻	氣壓	風向	風力	天氣			
足尾 Asio	61.7	16.8	-	0	0	-	b	39	STATIONS	Time	Air Pressure 700+	Wind (3) Direc. Force	Air Temp.	Weather.			
宇都宮 Utunomiya	61.3	21.2	-	0	0	-	b	-	Hongkong	11	53.0	W	1	24	overcast		
福島 Fukuima	61.0	22.4	-	1	9	CS	e	-	Manila	7	57.5	ENE	1	25	overcast		
彦根 Hikone	61.1	22.4	-	1	10	SC	c	-	Appari	7	56.9	-	0	24	overcast		
伊吹山 Ibukisan	61.0	22.4	-	1	0	-	b	1	Legaspi	7	56.6	-	0	25	overcast		
福井 Fukui	60.7	22.9	ESE	2	0	-	b	-	Hōiō	7	57.5	-	0	25	overcast		
金澤 Kanazawa	60.7	22.3	-	1	4	CS	bc	-	Surigao	7	56.6	SW	2	23	overcast		
輪島 Wazima	60.9	23.6	-	1	0	-	b	-	Yap	7	57.5	SSW	2	-	rain		
伏木 Husiki	61.1	23.1	-	0	10	CS	c	-	Guam	7	57.5	E	2	-	overcast		
高田 Takata	60.8	24.7	S	4	7	CS	bc	-	Basco	7	56.9	W	1	23	overcast		
新潟 Niigata	60.8	24.7	S	4	7	CS	bc	-	網走 Abasiri	65.2	23.4	-	0	10	KN	t	3
相模 Aikawa	60.7	25.8	-	1	9	K	c	-	根室 Nemuro	55.5	19.1	S	3	8	KN	c	-
									紗那 Syana	55.3	18.5	WNW	2	10	CS	c	-
									大泊 Ootomari	54.4	20.0	SW	7	4	K	bc	-
									敷香 Sikka	55.0	15.9	S	3	10	S	c	-
									釜山 Husan	58.3	30.0	S	3	0	SK	b	-
									濟州島 Saisyūtō	59.2	29.1	NNE	3	4	SK	bc	-
									本浦 Moppo	59.1	30.8	SSW	4	1	K	b	-

天氣 Weather 快晴 Clear 晴 Fair 曇 Cloudy 雨 Rain 雪 Snow 霧 Fog 雷雨 Thunderstorm 濃煙霧 Thick haze
記號 Notation b bc c r s f t h

七月廿九日午後六時各地觀測表
OBSERVATIONS at 6 p.m. (135° M.S.T.) July 29 1929

測候所 STATIONS	氣壓 Air Press. 700+	氣溫 Air Temp. °C	風向風速		雲量雲形		天氣	雨量 Precip. mm. (2)	測候所 STATIONS	氣壓 Air Press. 700+	氣溫 Air Temp. °C	風向風速		雲量雲形		天氣	雨量 Precip. mm. (2)
			Dir.	Vel. m/s	Amt.	Form						Dir.	Vel. m/s	Amt.	Form		
パラオ Palau	57.0	26.1	NW	2	9	CS	c	5	仁川 Zinsen	58.6	29.5	SW	3	4	C	bc	-
恒春 Kōsyun	54.8	24.2	S	4	10	N	r	43	江陵 Kōryō	58.0	32.0	E	3	1	SK	b	-
澎湖 Hōko	50.4	27.5	SSW	6	10	SK	e	-	元山 Gensan	56.9	30.8	-	1	4	K	bc	-
臺北 Taihoku	51.8	27.0	E	5	10	SK	e	-	天津 Tientsin	57.5	26.8	SSE	2	4	C	bc	-
石垣 Isigakizima	56.9	28.3	S	8	10	CS	c	-	雄基 Yūki	57.6	24.5						

天氣圖
WEATHER CHART.
THE CENTRAL METEOROLOGICAL OBSERVATORY OF JAPAN. TOKYO.



明治廿七年三月七日第三種郵便物認可
昭和四年八月二日發行

發行人發行所
東京市麹町區竹平町貳番地

中央氣象臺

東京市神田區西小川町二丁目四番地 電話九段二三四四番
印刷販賣者清華堂 山田忠義(定價郵稅共壹枚金五錢)

等壓線 Isobaric line
等溫線 Isothermal line
不連續線 Line of Discontinuity

○ 快晴 Clear
① 晴 Fair
○ 曇 Cloudy
● 雨 Rain

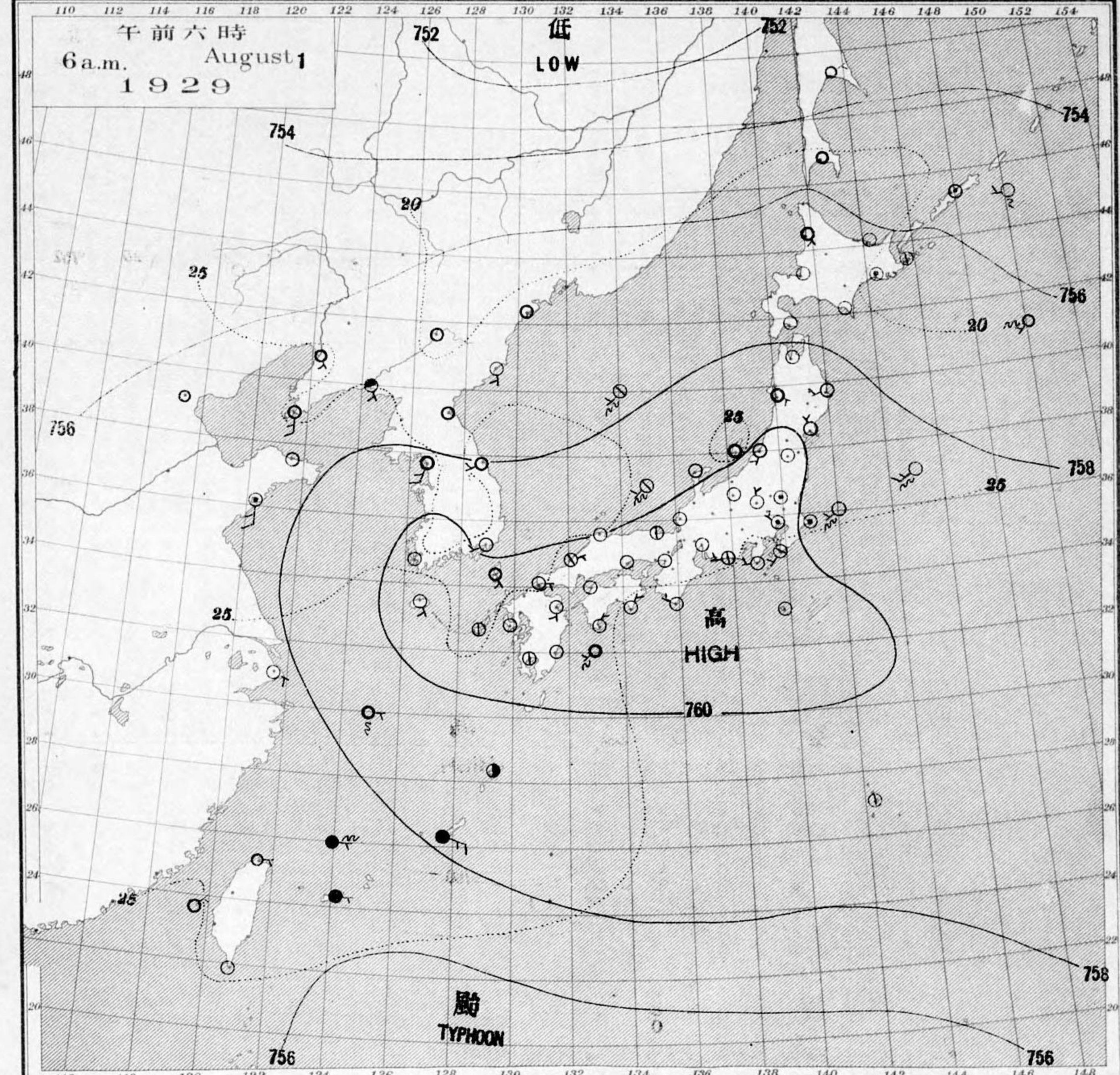
⊗ 雪 Snow
⊙ 霧 Fog
⊚ 雷雨 Thunderstorm
⊛ 濃煙霧 Thick haze

軟風 Light Wind 2-4 m.p.s.
和風 Moderate Wind 4-6 m.p.s.
疾風 Strong Wind 6-10 m.p.s.
強風 Gale 10-15 m.p.s.

烈風 Strong Gale 15-20 m.p.s.
颶風 Hurricane 20-25 m.p.s.
29-35 m.p.s.
35-40 m.p.s.
40 <

波模樣 Sea-Disturbance: 無記號海面平滑 No symbol means dead calm; 海面穏か Smooth; 波少 Slight; 浪可 Moderate; 浪稍高 Rough; 浪甚高 Very high; 怒濤 Phenomenal; 方向ハウネリ又ハ浪ノ來ル方向 Direction shows in which swell or roller comes.

天氣圖
WEATHER CHART.
THE CENTRAL METEOROLOGICAL OBSERVATORY OF JAPAN. TOKYO.



天氣圖第二一三號

天氣豫報

第一區	北	東	風	雨
第二區	南	西	風	晴
第三區	全	全	全	全
第四區	全	全	全	全
第五區	全	全	全	全
第六區	全	全	全	全
第七區	全	全	全	全
第八區	全	全	全	全
第九區	全	全	全	全

WEATHER FORECASTS

I	N-E	rainy
II	S-W	fair
III	S-W	fair
IV	S-W	fair
V	S-W	fair
VI	S-W	fair
VII	S-W	fair
VIII	S-W	fair
IX	S-W	fair

天氣概況

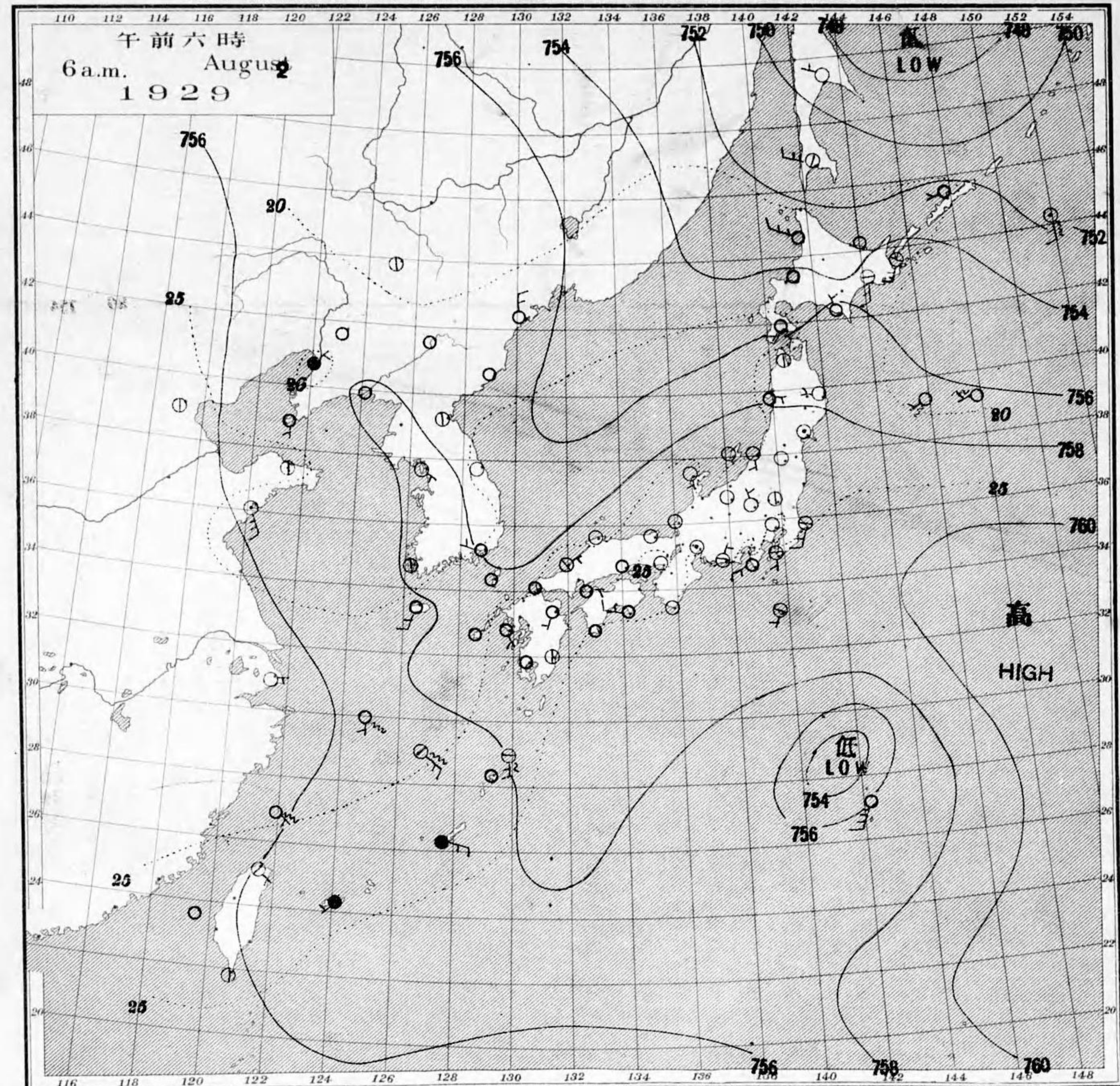
七六一起、高氣壓カ相変スズ日本北南ノ海上ヲ掩ヒ一般ニ天氣ハ良好ク温度モ割合ニ高イダスガ関東方面ト北海道釧路方面ニハ霧カ發生シテ居リマス。琉球諸島デハ次第ニ天氣ク悪クナリマシク。颶風ハ「フィリピン」群島ノ東ノ海中ニ於テ成長シテ居ルヲ以テダシガマダ大シク事ハアリマセン。富士山頂ハ今朝六時、快晴デ雨ノ風カ弱ク温度ハ六度ニ分テアリマシク。

東京豫報 TOKYO.

今晚ハ南ノ風 天氣良シ
明日ハ南ノ風 天氣良ク 温度昇ル

天氣圖
WEATHER CHART.

THE CENTRAL METEOROLOGICAL OBSERVATORY OF JAPAN. TOKYO.



天氣圖第二一號

終

天氣豫報

第一區	南乃至東ノ風 雲少雨
第二區	南乃至西ノ風 晴
第三區	全 全
第四區	全 全
第五區	全 全
第六區	全 全
第七區	全 全
第八區	全 全
第九區	全 全

WEATHER FORECASTS

I	S-E cloudy with some rain
II	S-W fair
III	S-W fair
IV	S-W fair
V	S-W fair
VI	S-W fair
VII	S-W fair
VIII	S-W fair
IX	S-W fair

天氣概況

高気圧ハモエ丸純ニ降リマシク相変ラズ日本ノ覆キ天気ハ一般ニ宜敷クゴアイマス。名古屋、飯田、水戸、石巻等ニ霧ガ有リマシク、湿度ハ一般ニ三四度高ノチツテ居リマス。颶風ガ分裂シテ一大部分ガ小豆原島ノ西ノ邊ツテ北ニ進ムテ居リマス。他ハ依然トシテ「スリルン」ノ東ノ海上ニ居ル模様ナシ。富士山頂ハ今朝六時ニ南西ノ風弱ク快晴ク温度ハ六度ナリ。

東京豫報 TOKYO.

今晚ハ南ノ風入氣良ク夕立気味ナリ。
明日ハ南ノ風入氣良シ。