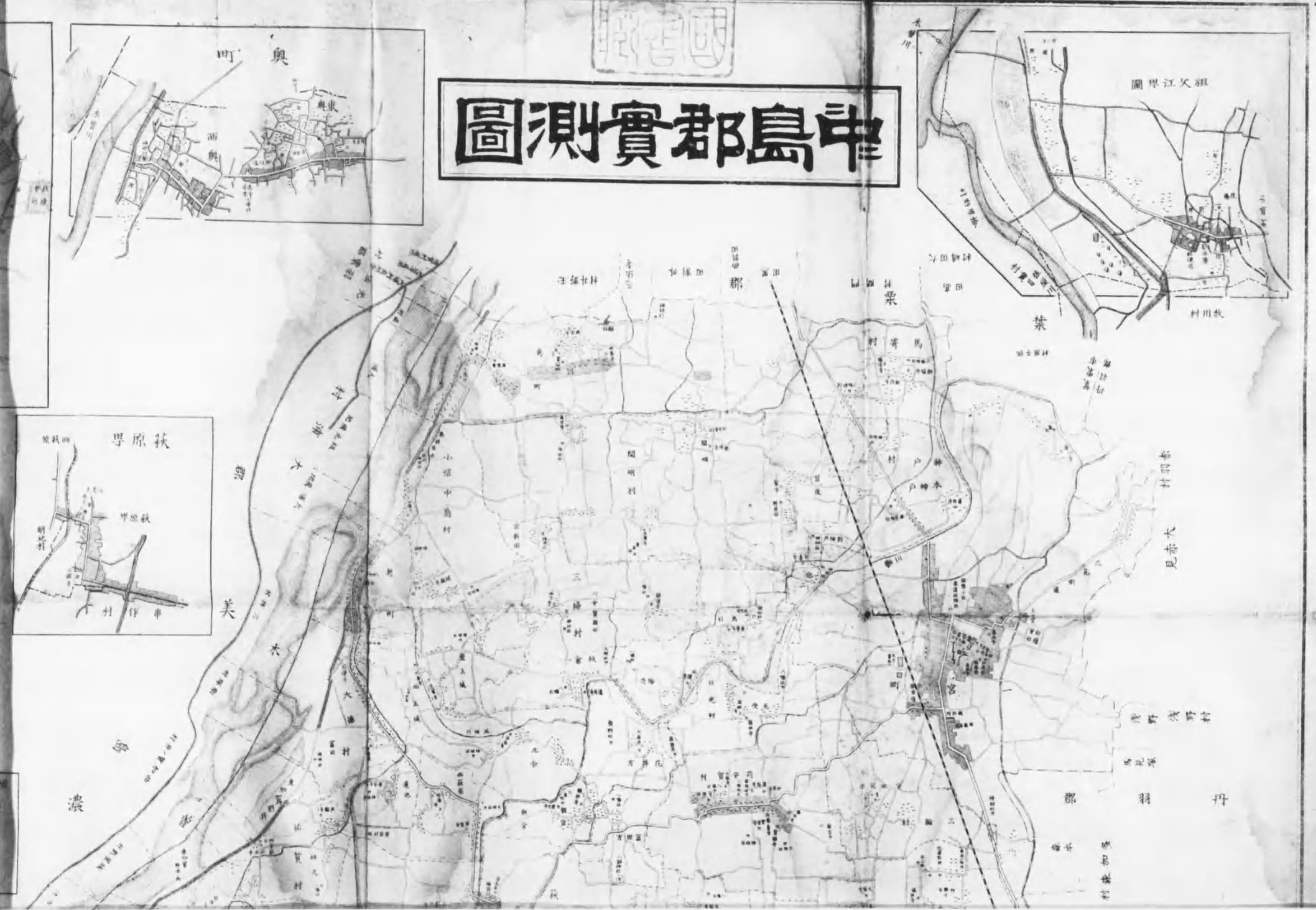
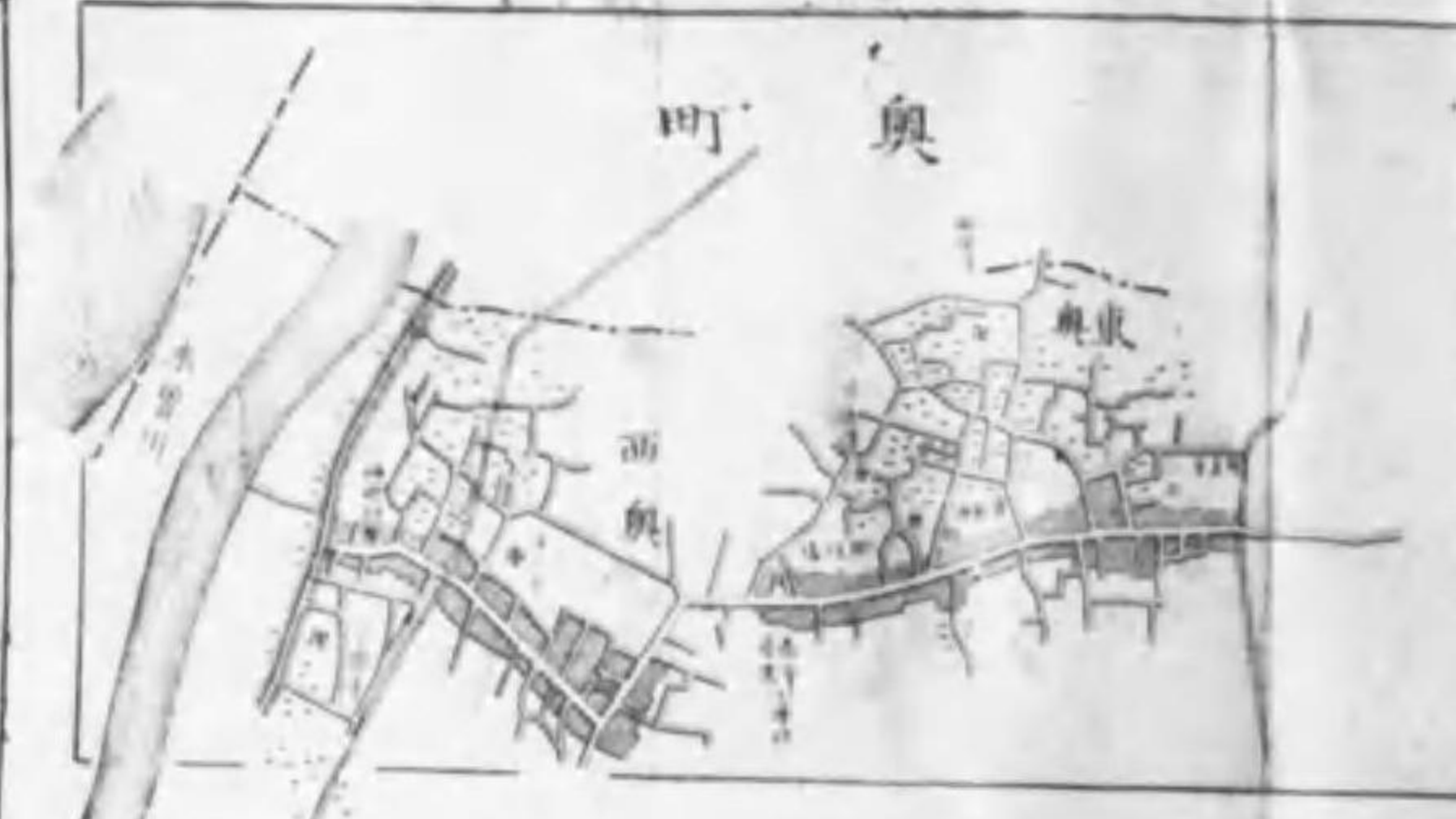


始





# 中島郡實測圖

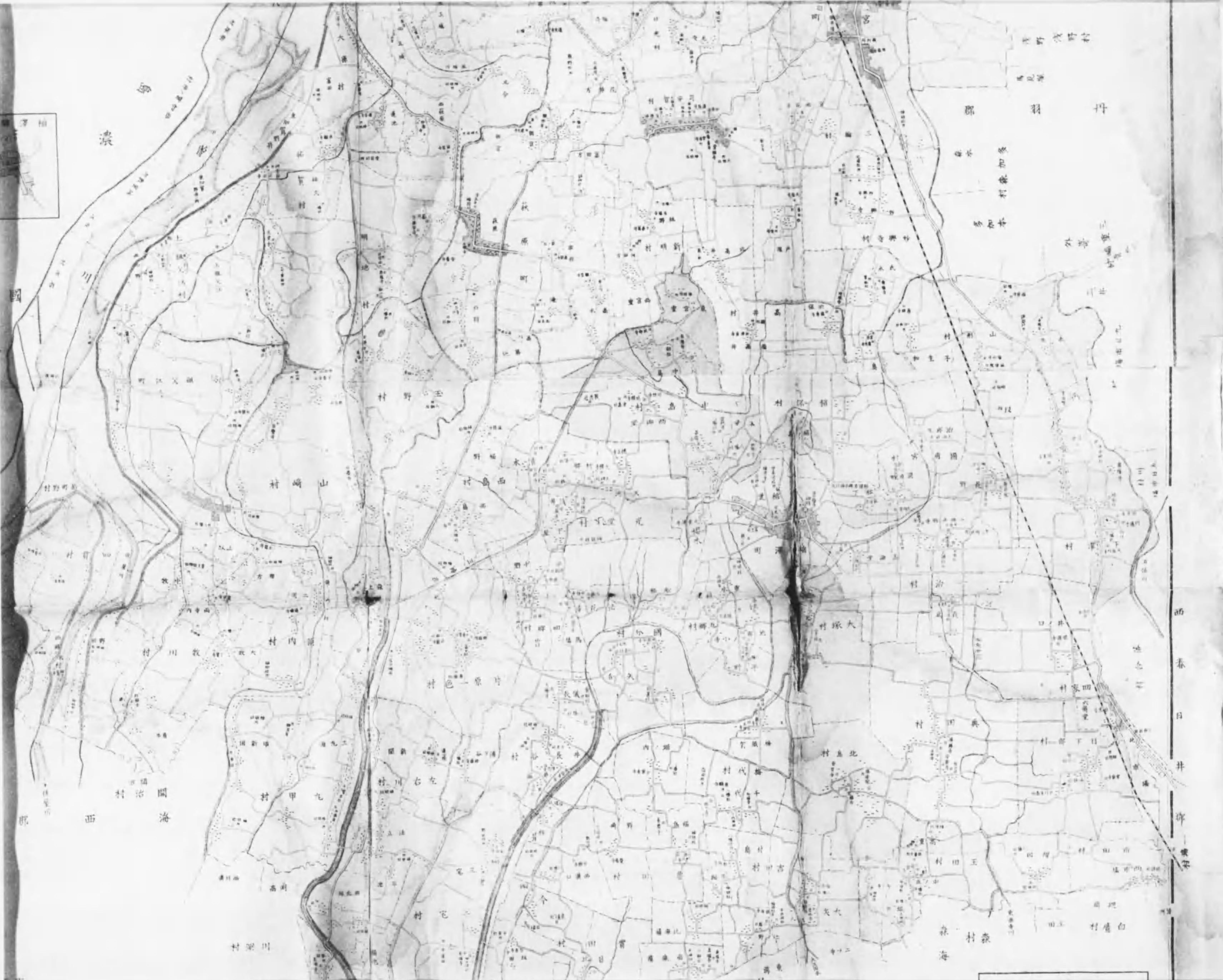


0 1 2 3 4 5 6 7 8 9 10 11 12 13 14 15



# 中島郡實測圖





郡 羽 丹

多 加 子  
加 藤 村  
加 藤 村

外 野 村

村 崎 山

村 元 元

村 塚 大

西 春 日 井 塚

村 甲 九

村 川 右 左

村 北

村 田 典

村 下 日

村 深 川

村 宅

村 代 十

村 田 五

村 山 南

村 森

村 白



漢

中

八

山

野

光

川

內

色

國

大

水

江

西

郡

海

甲

右

北

川

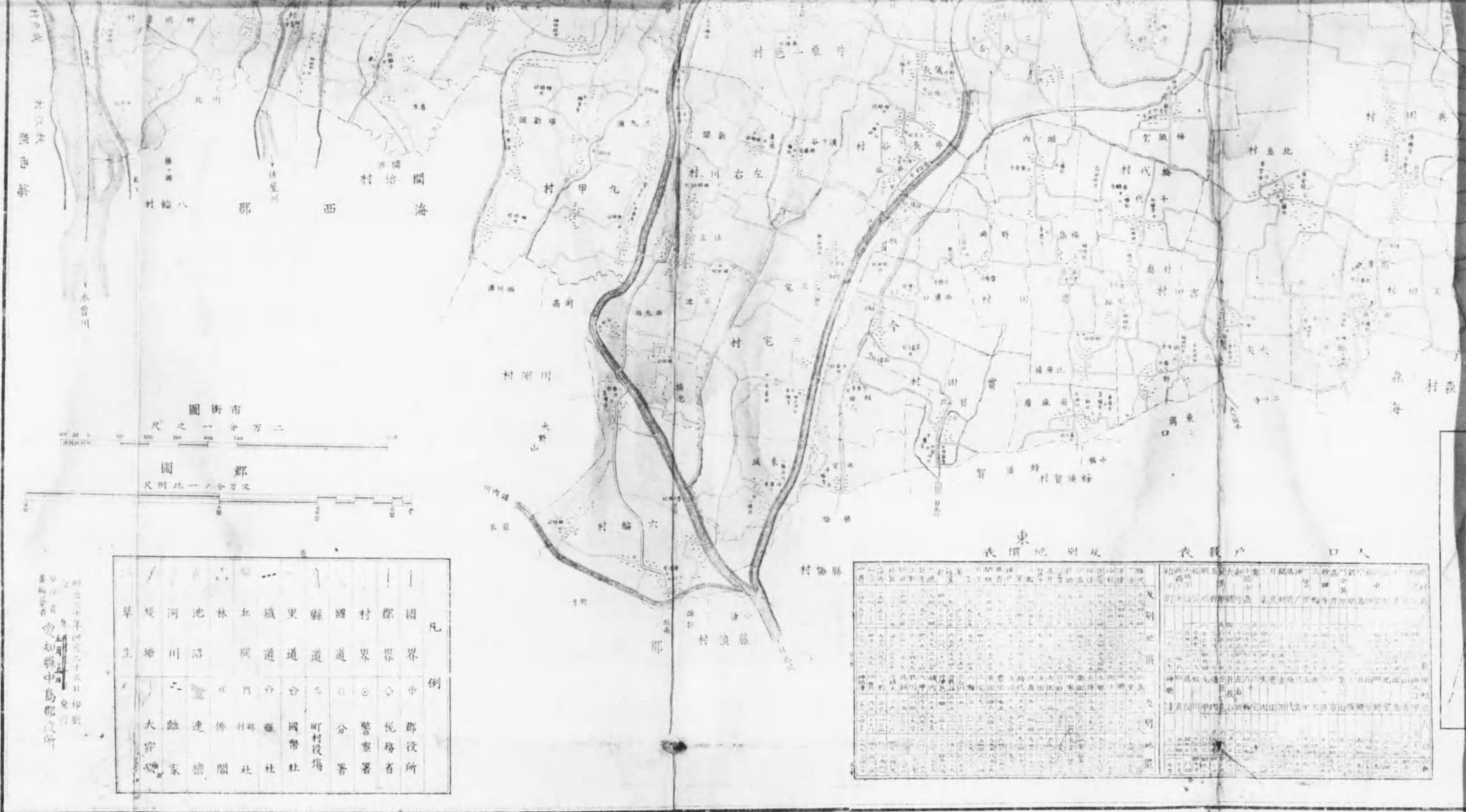
宅

今

大

海





圖街市  
尺之一分万二

圖郡  
尺四比一ノ分百三

凡	國界	郡界	村界	國道	縣道	里道	鐵道	血	林	池	河	堤	草
例	◎	○	○	○	○	○	○	○	○	○	○	○	○
	郡役所	稅務署	警察署	分署	町役場	國幣社	縣社	村社	佛閣	連家	大	家	家

東

表價地別及 表數戶口人

村名	地價	戶數	人口
村島北	...	...	...
村島南	...	...	...
村島東	...	...	...
村島西	...	...	...
...	...	...	...

製圖 村島 今秋新三郎

昭和三年四月二十五日印刷  
愛知縣中島郡役所

終

