

337-491



1200501394740

ブラジル全圖

海外貿易興業株式会社



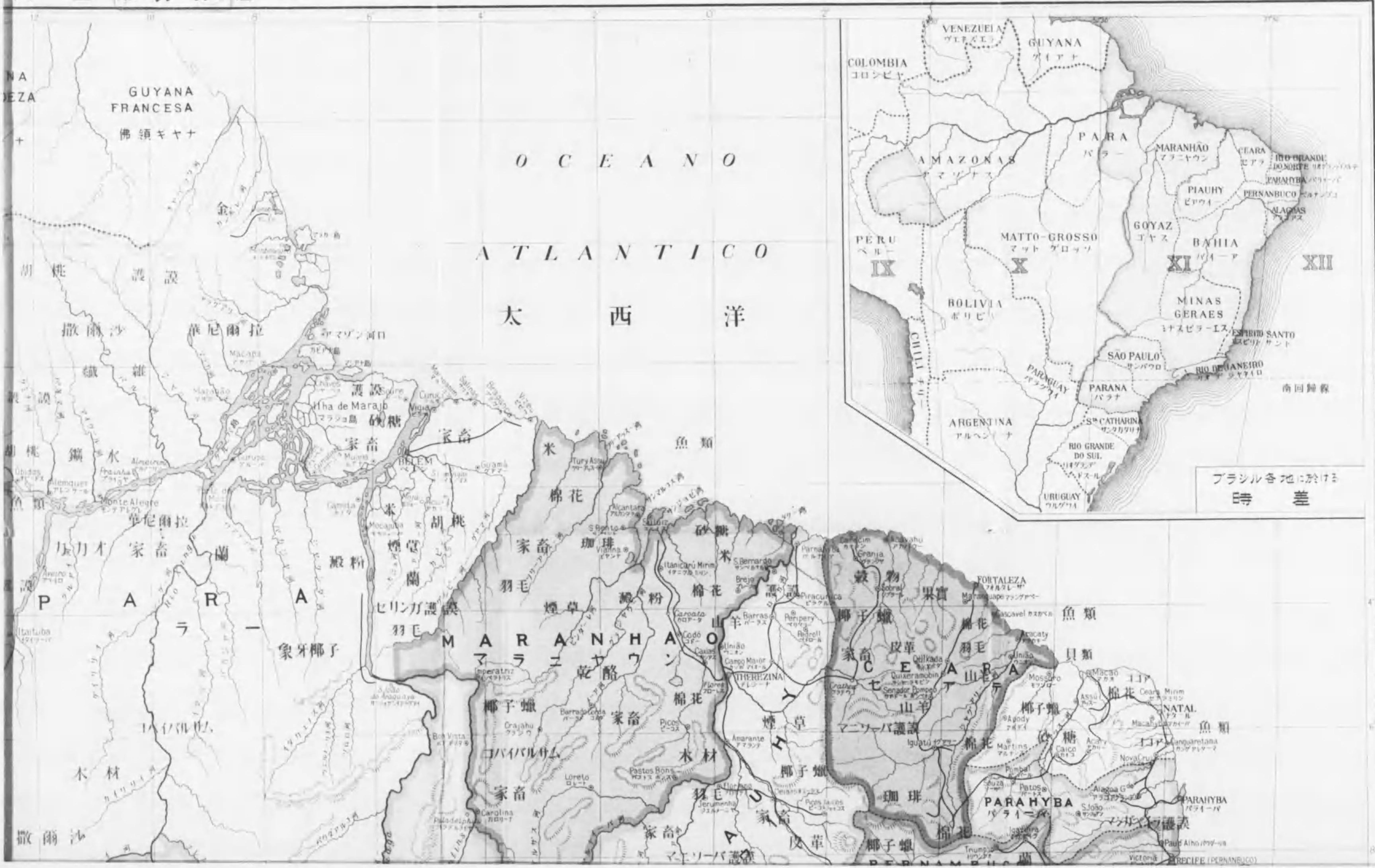
始



337-491

# ブラジル全圖

尺 五 百 万 分 之 一



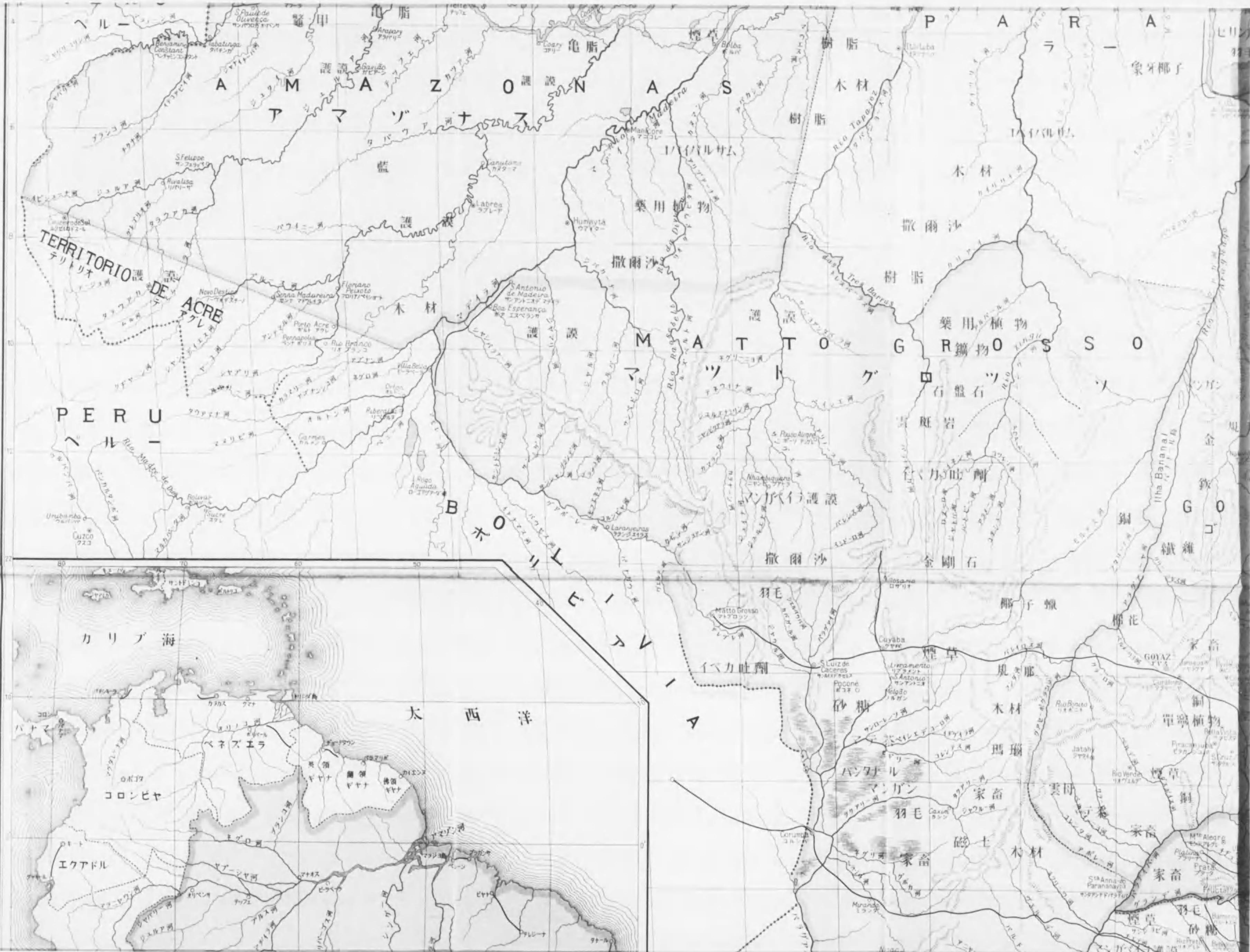
ブラジル各地に於ける  
時差





OCEANO ATLANTICO  
大西洋

..... 國境  
 - - - - - 州境  
 ——— 直轄區境  
 ——— 鐵道  
 例



不許複製

昭和三年三月十九日發行 著作兼發



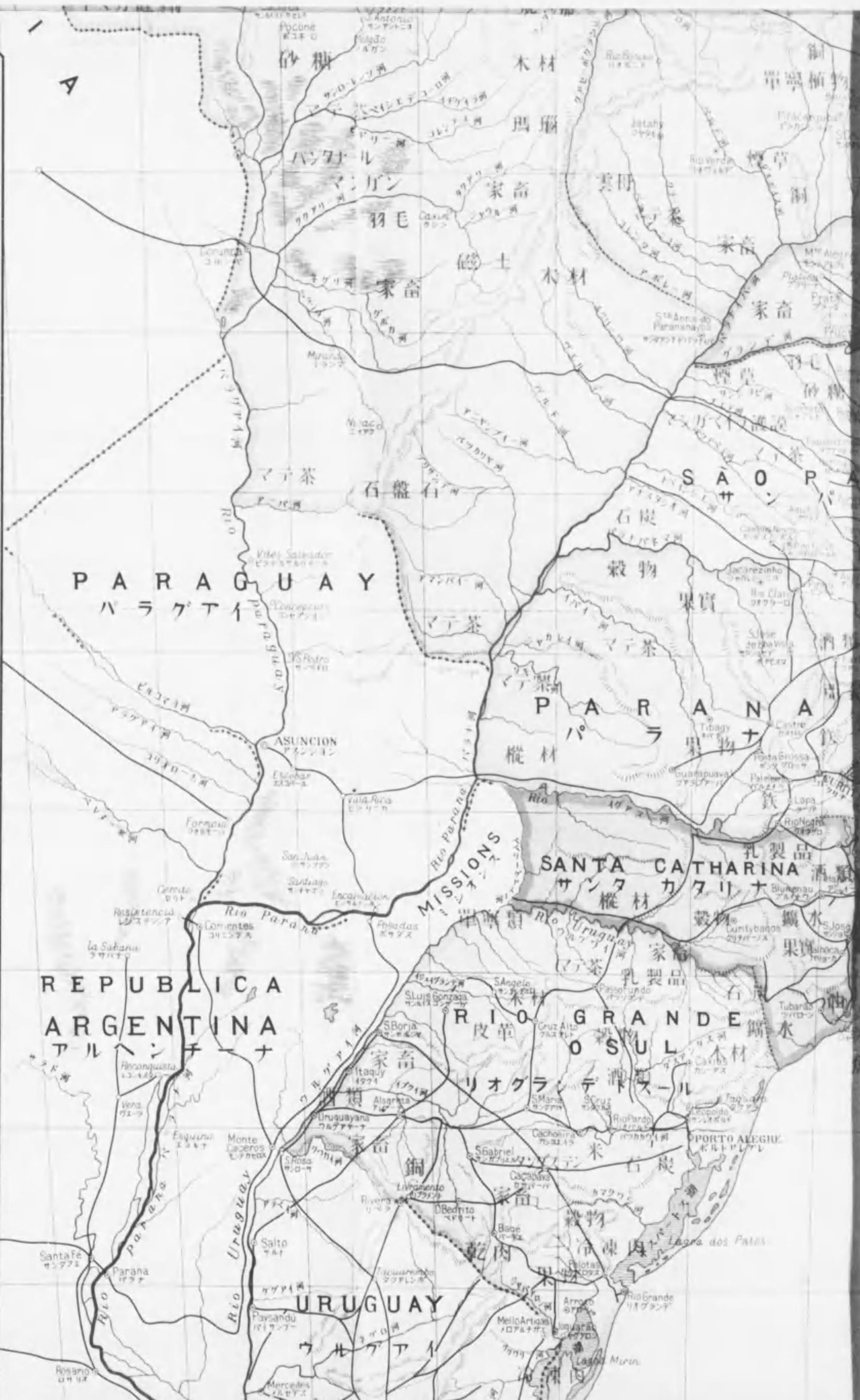
- 國 境
- 州 境
- 主要道路
- 鐵 道
- ○ ○ 航 路
- ○ ○ 都 市
- ○ ○ 山 岳

縮 尺 1/5,000,000

0 50 100 150 200 250 Kilometers (キロメートル)

0 50 100 150 Miles (マイル)

12316  
 4748  
 4150  
 5046  
 5820  
 4714  
 4844  
 5034  
 5519  
 5244







- 凡例
- 國境
  - 直轄區境
  - 鐵路
  - 航路
  - ● ○ ● 都市
  - ▲ ▲ 山岳

縮尺 1/5,000,000

0 50 100 150 200 250 Kilometers

0 50 100 150 Miles

至神戶

ニゴフ	1233
ニゴフ	474
ニゴフ	418
ニゴフ	304
ニゴフ	583
ニゴフ	474
ニゴフ	484
ニゴフ	503
ニゴフ	513
ニゴフ	524

至神戶 4211

至神戶 2427

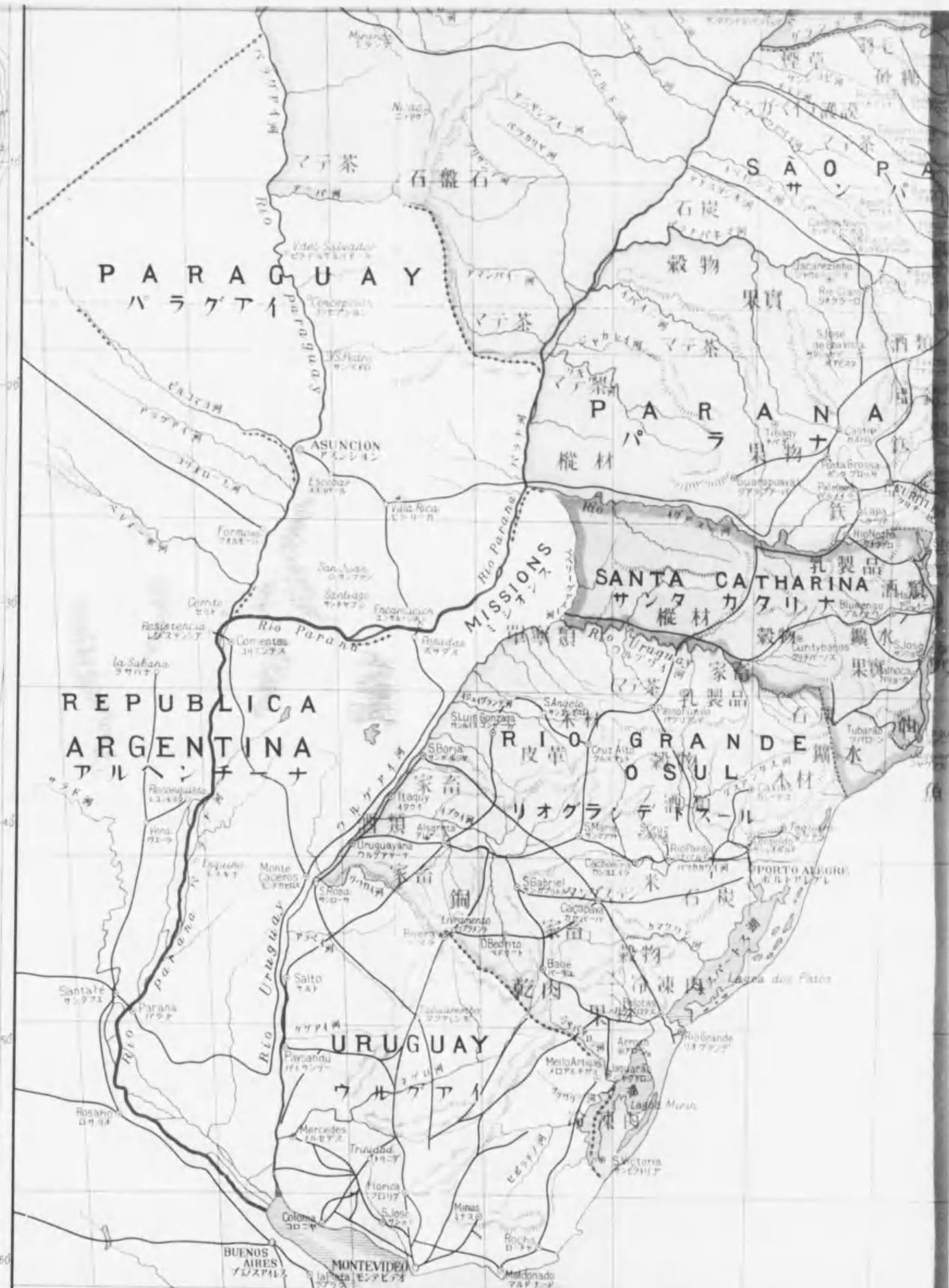
至神戶 1136

至神戶 1016

至神戶 728

- 往航 大阪商船
- 歸航 大阪商船
- 往航 日本郵船
- 歸航 日本郵船

日伯兩國間ノ航路圖



337

491

天 地

地 天

地 天 地 天

地 天

地 天

地 天

地 天 地 天

終