


地理全志



書  
号  
函 2 册  
登录号 241592

續瀛寰  
志略



今余重纂地理全志，其中藏略跡誌之迴，非中國之談地理，僅如地土風水造房安葬諸般，皆爲虛而無憑。茲所講之地理，祇論地土形勢及水分派洋海湖河暨萬國人民風俗土產等，向中土文人略識之，亦有諸書述其大意。若海國圖志與瀛環志略二書，頗有盛名，廣行華夏。茲著是集，亦仿其意，專以外國地志爲本，希中土儒林披而獲益。雖論全地形，似究不能備而詳審，要須多著卷帙，始得收其大效。倘見後人續出，亦可小補。方今中外甚屬相通，往來人材濟濟，應悉中外諸端，故此書爲緊要之作。於論事前，先畧詳地形地動等，堪知地球非獨有者，因在宇宙中，更有萬般星象與地相附。

地理全志

序

而共顯

上帝造化之大功焉

皆維

光緒九年歲次癸未夏月上洋麥家園墓維廉識

地理全志目錄

地形 地動 地廣 地線 地氣生物等 天象

地理總論 地理名解 水土略分論

亞西亞全志 自二章至四十一章

歐羅巴全志 自四十一章至八十章

阿非利加全志 自八十一章至一百二章

亞墨利加全志 自一百三章至一百二十九章

大洋羣島全志 自一百三十章至一百四十三章

地理全志


目錄 地形 地動

地形

夫地之形體圓如球如橘其據略陳於左一有船能行地之四周仍歸故處譬若行或東或西直路而往後即能回本地二船行時未覩其身先現桅頂若地勢是平則船之全體悉堪洞見惟圓故船之下體被地所蔽三月蝕時乃地影掩於面其影之形恒必圓狀由此可証地形是圓因祇有圓體能常顯其圓影四我方行自北至南有星降於地平之下更有他星升於南如北斗星居北寒道幾直在頂上若行南即稍見於下若接赤道即見在地平過此則不見焉

地動

維地若定於一處而日與星辰如行於四周其實是地所運動也夫人居大球上有城市創建草木滋生舟行水面究其球時常自轉凡人城市草木船等與球同轉焉每十二時地球自轉一次於本軸之周使成晝夜當我在地球邊向日斯為我晝背日斯為我夜若推一直線通貫地球中乃所自旋之處即名地軸其



線之兩端即名南北二極夫地球晝夜自運本軸外更有每年繞於日周緣是定四時變化冬時與我相近之極即背日故於午時在天上為低其光斜射於我夏時與我相近之極即向日故在天上為高其光直射於我日在我上愈高則其熱覺甚至高為夏至低為冬

### 地廣

凡地之四周共約有九萬里其直徑二萬二千里因地形旋動唯赤道之區凸出故其在面上較在二極遠地中約有四十五里夫地乃為上帝所造雖是廣大而於天象實為至小之一

### 地線

赤道乃所推之線橫畫於地球之周自南北二極均分各半一名南半球一名北半球經線自所定之午線縱畫之而指某地與彼相距或東或西又以度量之此書中之年線由北京而算之緯線自赤道橫畫之而指某地與彼相遠或南或北

### 地理全志

地廣 地線  
地氣生物等

二

上

又以度量之南北二帶當地繞日旋回日似行其道之上於赤道至南北二十三度半止有線自此畫於地球四周名南北二帶南北二寒線自二極所畫在二十三度半相距地面分五道熱道一溫道二寒道二熱道在南北二帶中於斯經年間晝夜長短幾均一溫道由二帶至二寒線而止於此晝夜長短有太異二寒道自寒線至二極而止在此經年中日長全掩

### 地氣生物等

地面氣候在赤道為至熱大略言之愈近二極漸冷惟氣候不獨藉地所遠赤道亦賴其地高於海面而成在赤道若登十里高於海面即接永雪之線在赤道南北越近二極其線為底至與海面平也

艸木在熱道中更為繁茂其種亦屬甚異越近二極其種少而短自赤道至二極有艸木分八上一赤道土生櫻樹香蕉香料等二熱道土產糯米棉花等三熱道南北之土產冬青橄欖茶葉米棉花等四暖溫道土產冬青葡萄麥麵等五冷

溫道土產穀松柏等六、寒道南北之土產松柏楊柳等七、寒道之土產夾竹桃苔  
藓等八、二極之土不生凡卉、

鳥獸在暖地至繁而甚異、熱道中走獸極大如象犀牛獅虎等、更有昆蟲鱗甲極  
盛、飛鳥彩羽至艷、溫道中有馬驢牛羊等、其鳥彩羽稀少、寒道中陸地走獸罕有、  
惟海中有鯨魚海狗等、洋海飛鳥繁庶、

人類分有數品、以形色狀貌言語所定、大略如下、一、白色有首、橢圓面貌、端整而  
髮盛、其人居於歐羅巴者十之九、與亞西亞之西、阿非利加之北、暨徙亞墨利加  
之人、二、黃色有大頭殼、斜目稀髮、其民居於中國土耳其等處、三、黑色唇厚鼻平  
髮拳、其民居於阿非利加、澳大利等、四、椶色頭尖髮黑而強、其民居於馬來新西  
蘭羣島、五、紅色乃亞墨利加之土人、

萬民之情形、分有四等、一、生番、二、少有禮儀、三、大有禮儀、四、文學技藝、

國政大分三等、一、君自主、二、君與民爲主、三、庶民共主、所宗之教分四等、大畧如

### 地理全志

地氣生物等  
天象

三

上

下、一、耶穌教、乃信耶穌基督爲上帝子、救世主、二、猶太教、祇信舊約聖書、不信新  
約而望救主將至也、三、回教、乃信麻哈麥即在唐代、生於亞拉巴、四、像教、如釋道  
梵教等、其民拜偶像、故稱像教也、

天下萬民、論其數目、約畧算之、十四萬萬人、

### 天象

蓋地球外更有星象、旋繞於日、亦蒙其光、間或有如地、稱爲行星、或稱彗星、其軌  
道有時較行星更近太陽、而後行至遠之區、經數十年不得見、論日月星辰大小  
不一、略陳於下、日徑有三百萬里、自轉其本軸、於二十五日、較我地球尤重三十  
五萬倍、亦尤大一、二百二十五萬倍、金星遠日一千二百五十億里、人罕見、水星  
更近地球、故較他星愈明、而遠日亦有二千三百五十億里、在日之東爲晚星、在  
西爲朝星、地球遠日三千二百億里、外有一月、遠地八十五萬里、自轉其軸、在二  
十九天半、亦爲洋海潮水之故、當月於地與日之中、卽成日蝕、其地於日與月之

中即成月蝕。火星遠日五千億里，見有紅色，惟用千里鏡窺之，有數點跡，其白推為雪，其黑推為州。又有諸小星，已識一百三十，或推為大星，分析之料，共遠自日七千萬至一萬億里。上星遠日約一萬六千億里，較他行星尤大，又較地球大一千三百倍，惟尤重祇三百倍。又有四月周有數帶之色，木星遠日約有三萬億里，外有八月三圈，中有二明，天王遠日六萬億里，亦有四月，海王遠日九萬億餘里，中有二月，以上小星，分諸行星有內外二羣，其內者較小，行於日周甚速，自轉本軸約有十二時，惟一有一月，外者較大，其行稍緩，自運五時，皆有數月，日與所運之星，皆成太陽諸星之彙也。

夫光行一秒時，有六十六萬四千里，自日至行星，即下至金星，在三分時十五秒，至水星，在六分時，至地球，在八分時，至火星，在十二分半，至最近小星，在十九分時，至最遠小星，在二十四分時半，至土星，在四十三分時，至木星，在七十八分時半，至天王星，一百五十八分時，至海王星，二百四十九分時，至最近定星，二年半。

### 地理全志

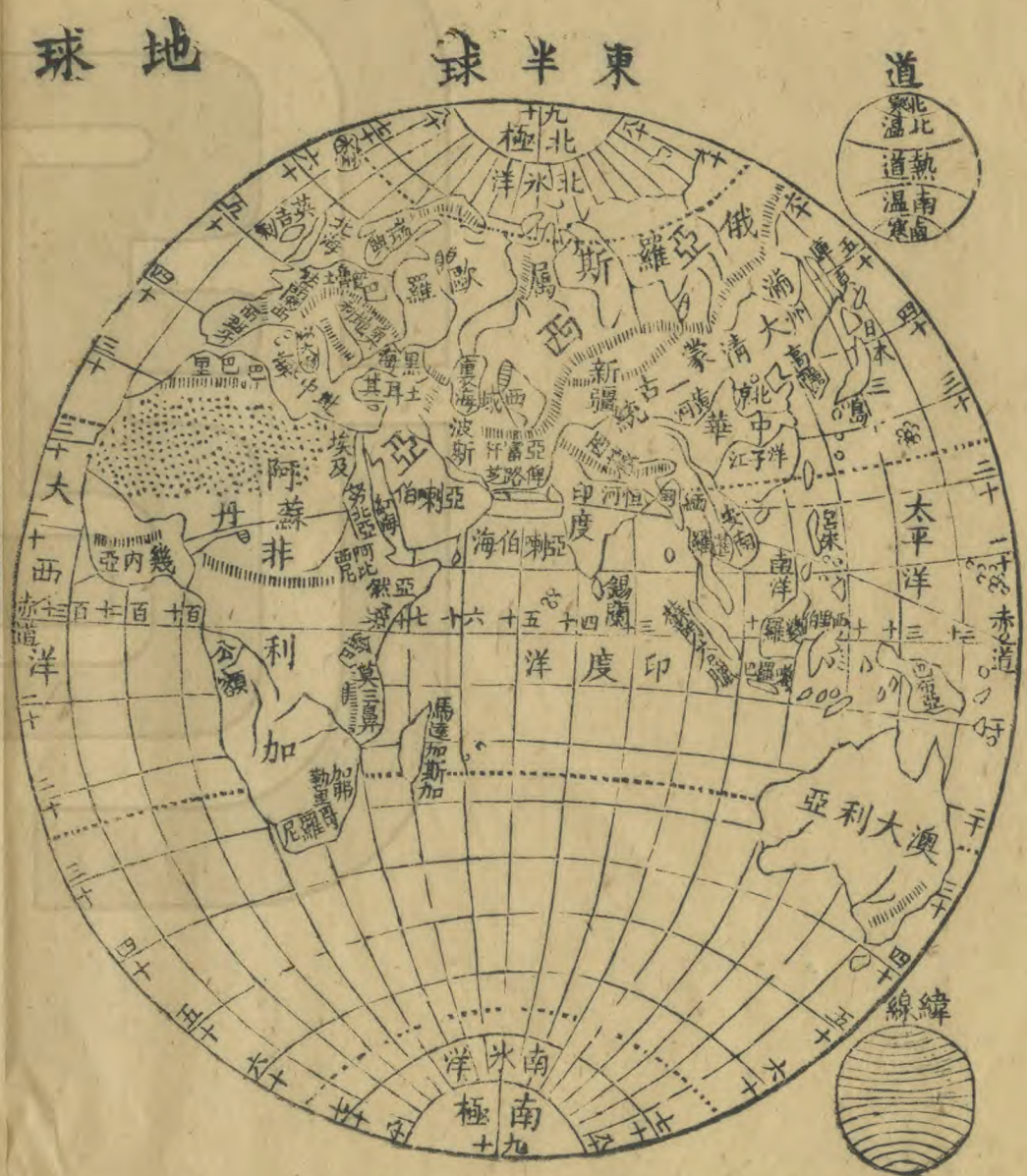
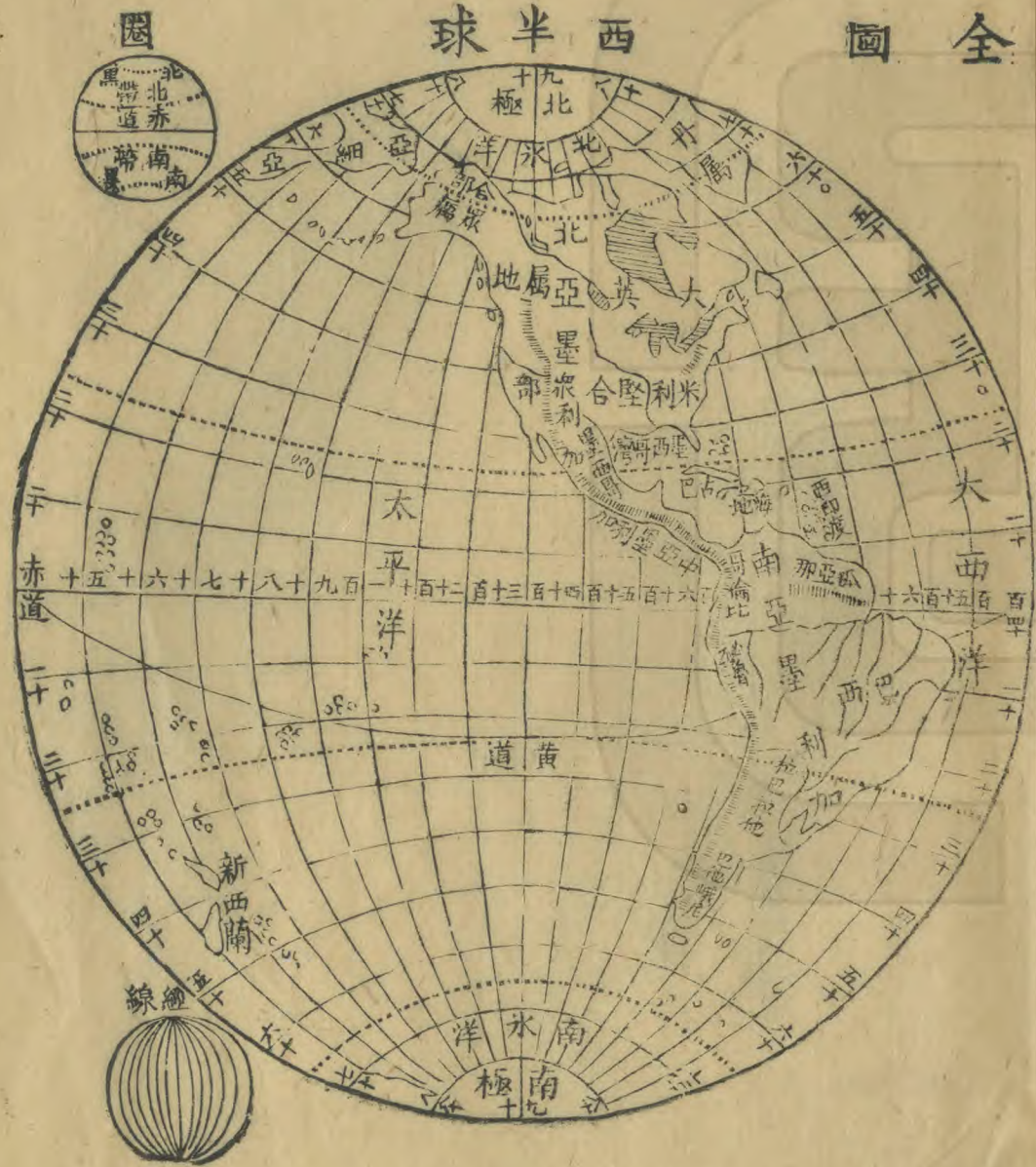
天象

四

上

又有星甚遠，其光通至地球，必需數千年，如此其光之射，今我得見，即離其星，又已數千年，緣是可見在太陽諸星外，更有諸星，自發已光，亦推為日，較我星之日尤大，或在他星廣彙中，目見至小，祇因甚遠，至近者，較日相遠尤太二十萬倍，夜觀似見甚多，而實見甚少，窺千里鏡，著明千萬，為我目不能見，若鏡力愈增，即能見之星數更增，天空見似白雲，俗名天漢，若用大千里鏡測之，即有無數星辰彙之，太陽與眾定星，恒運有序，遵所定之路，或於彼此周回，或於中極未識之區，聖書云：上帝兮，上天彰其榮光，穹蒼顯其經綸兮，又云：爾當仰觀天象，羅布有若軍旅，上帝以巨能大力，創造星辰，呼其名，核其數，無不應命。

西半球 地球全圖 東半球





地理全志

地理總論

地理者言地面形勢分質政二家質家言地乃水土所成及土之位置廣大高低形勢大略水之位置廣大深淺流動之理也總之水土支幹氣化不同故禽獸草木隨地而異各有界限此言地質者之至要也政家詳地之郡國省縣與各國界限典籍土產貿易戶口律例教俗等事欲知地面質體當先明地球形勢以天文地殼元質氣化諸理詳釋之

地理名解

地面以水土分之水分爲洋海灣窄海峽河湖等土分州島

地理全志

地理總論

一

上

隅角等其洋者水之支派最大者也海者洋之支派最大者也灣者海之支派繞於地濱也窄海者海之大支間於二地也峽者夾於二海之中小於窄海也河者水流於海也湖者水匯於地面土環其外也其州者地之最大者也島者地於水中小於州也隅者地大半環於水也角者彈丸之地突起於海中也

水土略分論

地面之水分爲五洋一曰太平洋一曰大西洋一曰印度洋一曰南冰洋一曰北冰洋土分爲五州一曰亞西亞一曰歐羅巴一曰阿非利加皆爲東土一曰南亞墨利加北亞墨利



知皆爲西土，其外大洋羣島甚多，推之卽爲一州，因名曰大洋羣島。

論地球度數，以經線緯線縱橫畫之，四周得三百六十度，昔西地理之士至中國，以一百九十二里半爲一度，後至者以二百五十里爲一度，此書以是度爲準，周圍約九萬里，總計約七千億方里。

今將五州之文質、政以及其國省都城形勢、名號、人民風俗、史冊、朝綱等，一一詳明列後。

### 地理全志

水土略分論

二

上

### 亞西亞全志

亞西亞爲五州之最，其內山嶺環繞，高原廣野，人文薈萃，物類紛繁，氣候冷熱，地土肥瘠不等，特詳於左。

文論

○州內緯線自赤道北一度二十分起至七十八度止，經線自中華北京午線偏東七十三度三十分起，三偏西九十度三十分止。

○州內東至太平洋，西連歐羅巴，南接印度洋，北枕北冰洋。

○州內長二萬里，闊二萬一千里，總計之六百億方里。

質論

○州內山嶺衆多，中有四山南北平列，曰阿爾泰、天山、崑崙、希瑪拉雅，又名雪山，乃地球中至峻者，皆在俄羅斯印度之間，溫的牙、東高的斯、西高的斯、尼克利皆在印度，內外興安在滿洲蒙古之間，雲嶺、南嶺、北嶺皆在中華、印度、固斯在阿富汗、西域之間，葱嶺在西域、新疆之間，烏拉嶺在俄羅斯、西界、高加索斯在裏海、黑海之間，道羅斯在土耳其、黑沙斯在亞喇伯，至於火山、州十七座、島二十九座，東方爲多，隨後註明。



圖全亞西亞

洋度印

本  
五十  
單  
三  
二  
十  
赤道  
十

本  
五十  
單  
三  
二  
十  
赤道  
十

全 子 午 卯 酉 戌 亥 十 線 十 子

州內高原延袤莫比。西藏波斯之義噶爲首，印度之德利亞喇伯、土耳其間有數處次之。又有柯比河也。尼塞河、勒那河、恒河、怒江等，泝岸甚廣，郊野曠遠。在俄羅斯境，稍有沃地。此外則皆一望無垠，數澤相間，沙漠靡際。大半在西域、蒙古、阿富汗、波斯、亞喇伯諸國。

州隅東曰堪察加，高麗南曰安南，暹羅、緬甸、馬來皆爲一隅。印度亞喇伯西曰亞那多里，在麻喇甲南。哥摩令在印度南。拉斯拜在紅海。

州外島嶼甚多，其大者在北水洋，有新西卑里、大平洋、有撒加憐、古里利、日本、琉球、臺灣、南海。有瓊州、新加坡、印度洋有錫蘭、瑪地維斯、拉加底維斯、地中海有居比路、羅底斯等。州內海之大者，東有堪察加、荷荷次克、日本、中華、東海、南有中華、南海、亞喇伯海、西有紅海、地中海、黑海。

州濱海灣之最者，一名荷比、通連北水洋，一名亞那的、通連堪察加海，一名直隸、通連中華東海，一名東京、一名暹羅、通連中華南海，一名孟加拉、大板、通連印度洋，一名堪北、一名波斯、通連亞喇伯海。

州屬海峽不一，東北有白令，在亞西亞、亞墨利加之間，東有庫頁，在庫頁島、滿洲之間，北路西在日本、庫頁島之間，南有新加坡，在麻刺甲、新加坡之間，麻刺甲在麻刺甲、蘇門答臘之間。

### 地理全志

亞西亞全志

三

上

巴爾克在印度錫蘭之間，巴白曼德在紅海口。

州內之河紛繁，其至長者，南有印度河流入亞喇伯海，恒河、雅魯藏布江、怒江、流入孟加拉海灣，湄南河流入暹羅海灣，瀾滄江流入中國南海，北有荷比河也。尼塞河、勒那河皆流入北水洋，東有黑龍江流入荷荷次克海，黃河、揚子江流入中國東海，西有阿母河、約林河、流入鹹海，幼發拉的河、底格里斯河、流入波斯海灣。

州內之湖一名加斯比安，即裏海在波斯北方，一名阿喇即鹹海在西域，一名庫可諾爾，即青海在蒙古，一名死海，一名汎湖，在土爾其，一名貝加爾，在俄羅斯南，其餘各湖不可勝數。

州內氣候殊異，北則嚴寒，南則暑濕，東西溫和，中則冬冷夏熱。

州內寶藏蕃衍，取之不盡，因採法未精，遂不多見。止有水晶、藍寶石、瑪瑙、白玉、珊瑚、五金、水銀、金剛鑽石、炭、煤、鹽、礬、砂、礫、砂等。

州內草木之生，各土不同，北方嚴寒，僅存百卉，蕭條中，則土燥沙磧，相雜，草木不茂，穀菓甚稀，西方溫和沃肥，草木穀菓茂盛，南方田土豐腴，草木紛繁，花卉嬌媚，東方山谷膏壤，草木花卉，向榮競茂。

州內禽獸充斥，昆蟲蕃衍，印度、莖地、錫蘭、海島，產象、虎、狼、猴、犀、牛、波斯、亞喇伯，產凶獅、猛狼、山狗、獨峯駝，生於南方，四不相，育於北域，屬香，出於西藏，貂、銀鼠、熊、鹿，蕃衍於北域，其餘禽

獸昆蟲種類紛繁名色各異處處有之

政論

本州人民統計八千億口

州內之教甚多中國有儒釋道三教印度有梵教亞喇伯波斯等有回教俄羅斯等有天主耶穌聖教

州內技藝工巧製造精奇如波斯地氈印度細布中華磁器日本油漆等物

州內太古之時萬民始祖肇生於此其後漸漸繁昌散居各處始分各國印度最稱強富禮儀始興西有毗連數國擅天下權彼時主壤之大人多不識厥後客商往來漸通州內迨宋時成吉思可汗征服蒙古中華俄羅斯歐羅巴數國人始知亞西亞之廣闊適值歐羅巴貿易初興商賈東西南方盡通惟北界渺茫明時俄羅斯商行其處販運獸皮回述所見俄羅斯皇帝遣人採訪以兵征之後乃寔服遂定州之北界

州內政事大同小異律例法度歷來皆有政事之遞變不一端帝王之代更非一姓朝章國憲時有沿革新君遷都糜費不貲國土既多朝政亦異或稱帝或稱王或為相或為牧名號各殊爵位亦異

州內風俗優絀不同皆時為五州靈敏之最今則大遜於他州至人性情或端莊嚴肅或

地理全志

亞西亞全志

四

土

卑屈狡猾其大者不過親族和睦鎮終追遠而已然通都大邑貿易甚多禮學兼優狹小之區俗粗慣劫匿僻荒郊欲知本州之風當觀以下各國之志

國州內國之大小不一曰中華滿洲其古新羅西藏高麗日本琉球安南暹羅南掌緬甸馬來布魯克蘇爾喀印度錫蘭俾路芝阿富汗波斯西域俄羅斯屬地土耳其屬地亞喇伯至大英法蘭西葡萄牙荷蘭等國兼轄之地後附各處分晰註明

中華國志

中華在亞西亞之東，緯線自赤道北二十度起，至四十一度止，經線北京偏東七度起，偏西十八度止，東連大平洋，西距蒙古，西藏南至南海交趾，北接滿洲，蒙古長五千里，闊三千六百里，總計五百三十五萬里，其形勢北自長城起，至安慶止，崗巒隱現，原隰延袤，瀕海之區，低淤卑下，土田肥沃，米麥茂盛，中則山清嶺秀，草木紛繁，農耕盡力，南則峯巒巖橫，列西東，樹林叢密，風景清醇，河之大者曰黃河，揚子江，直隸之北河，廣東之珠江，均水路通衢，商賈輻輳之區，又有湖之大者曰洞庭，曰鄱陽，地利不一，氣候各異，大約北寒南暑，東

地理全志

中華國志

五

上

溫和，西燥熱，至於寶物，隨處有之，採取未精，遂不多見，茲所產者，金、銀、銅、鐵、水、銀、白、鉛、寶、石、煤、絲、茶、糖、藥、料、等、草、木、蕃、衍、禽、獸、充、斥、

中華太古之時，荒遠難稽，及今延四千餘載，粵自開基以來，人多蒙昧，迨都以人倫，食以五穀，制文字，服衣裳，或士農，或工賈，皆由歷代訓導而成，春秋時五霸迭興，諸侯各據干戈，互起禮義，不行孔子刪述六經，大道以明，迨乎七國崛興，爭雄並峙，廢政挺生，始行兼併，無如民力凋殘，武功不備，遂致外邦擾亂，久而後定，漢晉六朝，唐五代，未皆有戎狄之患，元乃旃裘，嘉慕基布北庭，未幾至明，享國祚者二百餘年，大清龍興，良維奠基，審遠昔限異方，今歸典屬，道光二十二年，有大英諸國與中華定和約，開五處海口，通商廣東、廈門、福州、寧波、上海，咸豐八年，再定和約，又開五處瓊州、臺灣、汕頭、登州、牛庄，後又開揚子江、鎮江、九江、漢口、宜昌，咸豐十年，又開天津、卑頭、通商，又定外國欽使居於北京，以議公政，更有大英代理人，駐重慶，待內地密通，朝綱皇帝，歷代傳男，長賢出自上意，政治惟君操持，取士專以帖括，詩詞歌賦，學者惟務文章，經傳子史，至於民間，貿易繁盛，戶口約規三千億，所奉者，儒釋道三教，又回教、天主、耶穌教。

通國分爲十八省，詳列於左。

**直隸省** 在中華極北，東達山海關，西距長城殺虎口，北控邊塞，蒙古南界海及山東，冬則嚴寒，夏則炎熇，順天府爲京都，周圍四十里，城分內外，又二十八里，宮殿雄壯，衙署寬大街市，喧闐，人民錯處，貿易殊盛，海口在天津府，爲水陸之通衢，津梁之要害，繁華奢麗，統府十，保定爲首府，乃省會也。通省地瘠農勤，土產煤、鹽、穀、菓、牲畜等。

**山東** 西有運河，東臨滄海，中間山谷，豐腴不等，地曠人稀，耕作維艱，往往謀生異土，產絲、靛、黍、麥、菓、棉布等，統府十，濟南爲首府，其省會也。

地理全志

中華國志

六

上

**山西** 壤地褊小，崇山峻嶺，地不豐饒，居民勤苦，北控邊塞，西南界黃河，產煤、麥、菓、烟葉、棉花等，統府九，太原爲首府，其省會也。

**陝西** 嶺峻谷深，土地膏腴，產鉛、玉、馬、牛、絲、大黃等，統府七，西安爲首府，其省會也。

**甘肅** 地近新疆，民多健壯，東則山嶺森嚴，西則沙漠無垠，人稀地瘠，五穀無多，產氈、水烟、礪砂、樺皮等，統府九，蘭州爲首府，其省會也。

**江蘇** 土壤膏腴，山水清秀，產絲、綢、緞、羅、綾、絹、縠等物，統府八，江寧爲首府，地方闊大，總督駐劄之所，統府八，蘇州爲首府。

其省會也。上海縣濱海，各國洋商多聚於此，洋船艤泊，洋房高蓋，電線流通中外，自來者，有火與水，并馬車等，各處相通。安慶爲首府，其省會也。

山清水秀，土壤膏腴，蠶桑富庶，風景繁華，美麗，產絲綢，鹽、茶等，統府十一，杭州爲首府，其省會也。

山川相連，壤地褊小，居民勤勞，米穀積聚，鄱陽湖居中，景德鎮甄陶磁器，運於天下，產金、銀、銅、錫、鉛、米、絲、茶、木料、書籍等，統府十三，南昌爲首府，其省會也。

山多嶺衆，勤苦圖生，廈門、福州舟通外洋，沿海之人，以

地理全志

中華國志

七

土

水爲陸，產銅、鐵、錫、水銀、茶、紙、鹽、菓等，統府十，福州爲首府，其省會也。

平原寬坦，田疇豐盛，黃河毗連，民勤耕種，產絲、綢、穀、菓、煙、靛、木料等，統府九，開封爲首府，其省會也。

江湖潤澤，田地豐肥，產麻、鐵、硃砂、桐油、竹、茶、魚、獸等，統府十，武昌爲首府，其省會也。

爲洞庭南界，其地居民大半以捕漁爲業，尙有土人苗裔，產桐油、水銀、硃砂、鐵、麻、黃蜡等，統府九，長沙爲首府，其省會也。

地土最腴，米穀積聚，山川險峻，洞峽深邃，與西藏綺壤



相錯，商賈輻輳，舟車往來，川江爲揚子江上流，產金、銀、銅、鐵、錫、鉛、茶、絲、綢、鹽、藥材等，統府十二，成都爲首府，其省會也。

北山嶄巖，腰斷水路，海濱舟艇，蜂屯蟻聚，產珍珠、絲、綢、穀、菓、蔴、鮫、魚、鹽、煤、炭等，統府九，廣州爲首府，其省會也。其外有地名香港，現屬於大英，有英國大員駐紮於此，洋船聚泊，商賈輻輳，極其茂盛。

樹林叢密，山谷紛繁，曠田沃野，五穀蕃殖，產金、銀、銅、鐵、布、藤、桂皮等，統府十一，桂林爲首府，其省會也。

山川森密，沙內多金，地利沮洳，田畝卑濕，土司苗裔，各自分居，產茶、鹽、金石等，統府十四，雲南爲首府，其省會也。

地理全志

中華國志  
滿洲志

八

上

地近苗獠，人多強悍，五穀不豐，地形狹隘，產金、銀、銅、蔴、水銀、珠砂、禽獸、木料等，統府十二，貴陽爲首府，其省會也。十八省外，又有屬地滿洲、蒙古、新疆、西藏，其略備詳於左。

滿洲志

滿洲，在亞西亞之東，緯線自赤道北四十二度起，至五十八度止，經線中華北京偏東自四度起，至二十六度止，東界日本海，西連蒙古，南至高麗，東海，北接俄羅斯，長三千里，闊四千里，總計一千三百五十萬里，烟戶稀疏，約僅四百萬口，山峯環峙，形勢綿亘，密林叢菁，地氣凝結，朔風凜冽，雨雪霏霏，北方嚴寒，土地荒蕪，居民鮮少，專以漁獵爲業，南漸和暖，土

壤稍肥，民多開墾，勤於農事，獲益頗多。中皆原野，砂鹽堪以游牧。河之大者，北曰黑龍江，南曰鴨綠江，湖曰比爾湖、烏倫湖。興該湖近俄羅斯，開拓疆土，在北立埠貿易。大英憑和議，又開馬頭，在牛庄河口。

通境分爲三省，西曰盛京，爲清君肇基之地，設將軍都統，奉天府爲京都，所屬城十一，其西曰錦州府，所屬城二，官員統轄同於北京。東曰吉林，領城八，北曰黑龍江，領城六，各設將軍都統，大小臣工不一，均係滿蒙漢三旗。咸豐九年，以吉林割與俄羅斯矣。土產人參，甚爲貴重，歲奉官符採取。虎豹皆有，熊羆不一，狐貂、獺鼠、江口珍珠，均以進貢。又產五穀、藥材。

### 地理全志

蒙古志

九

上

至於金石，不甚開採，難以詳明。

### 蒙古志

蒙古在亞西亞之東，緯線自赤道北三十五度起，至五十二度止，經線中華北京偏東七度起，偏西至三十四度止。東界滿洲，西連新疆，西域南至中華，西藏北接俄羅斯，長四千里，闊五千里。綜核之，方四百五十萬里，生齒較寡，約計二百萬口。地勢中與西高原沙漠，餘則山嶺環繞，湖河相間，水鹹土瘠，穀菓草木稀疎。河之長者曰巴稜格河、札布噶河、疴農河、喀魯倫河。湖之大者曰青海、烏布薩泊、齊桑泊、伊克阿拉。氣候嚴寒，難以棲止，風揚砂礫，雨雪紛霏，夏日薰爍，天氣酷熱。

民俗强悍，所處沙漠，渺無涘涯，春則驅畜沿溪游牧，靡有定所，冬時並無芻芻，山坡避風之處，消雪爲飲，所餘草萊，以養牲畜，食牛肉，飲馬酪，以粗茶葉爲飲，以乳爲酒，四時穿皮，永不沐浴，氈帳爲家，男女皆喜乘馬，田獵馳騁，絕無遠慮。

至於朝綱，各向羈縻，迨元成吉思可汗出，賓服衆汗，設立部落，爲極大國都，所往得利，嗣子繼位，歷世無道，人心離渙，遂爲大清之屬國，有王有貝子，貝勒，公，侯，伯，子，男，等爵，世襲，各汗皆要納貢，每歲必須朝覲，崇奉佛教，其僧自居菩薩，土人視之如神。

通境分爲四段，一曰內蒙古，在沙漠南，分六盟二十四部落，四十九旗，二千家，一曰外蒙古，踰大漠北，分四路，八十六旗，各路一汗，一名車臣汗，一名土謝圖汗，一名三音諾汗，一名札薩戈圖汗，各有職守，不得紊越，一曰烏理雅蘇台，在外蒙

### 地理全志

蒙古志  
新疆志

十

上

古西，有買賣城，爲中華、俄羅斯貿易之所，所屬科布多，分十一部落，三十一旗，唐努烏梁海，分二十一佐領，一曰庫可諾爾，卽青海，分五部落，二十九旗，其餘小部，不能僂指算也，土產玉、騾、馬、駱駝、野獸、氈、毯、泥、大黃、麻、菇。

### 新疆志

新疆，又名東達爾給斯丹，在亞西亞之中，緯線自赤道北三十六度起，至四十九度止，經線中華北京偏西二十度起，至四十五度止，東連甘肅，南接崑崙山、戈壁，西界西域，北至阿爾泰山，卽金山，長一千里，闊四千里，總計一百五十萬里，戶口散處，約六十萬，其地以天山分岐，南曰天山南路，爲首，北

曰北路次之南路大半戈壁三面山崗內有原野皆係砂磧石灘鹵鹹四時多風春間尤甚風至天地黑暗黃霾人畜難行拔木揚沙雨澤缺少沙石爲炎日薰燥故夏多酷熱地氣高燥與天山相近故冬日嚴寒開墾播種惟依山流雪水以滋灌溉草木鮮少河之大者曰塔里木數河匯歸沿流於羅布泊博斯騰泊四面砂磧少耕多牧南路分爲八城一曰哈拉沙拉屬城村十有五最著者庫爾勒布古爾貿易平庸民多田獵一曰庫車屬城村二十七緊要之區途間柳樹一株周十餘圍樹孔清泉流出有若酒醴甘美異常是爲靈泉阿克蘇屬城村三十六內有石洞溫泉浴之可以療疾喀什噶

地理全志

新疆志

十一

上

爾屬城村十有六爲商賈聚集之所葉爾羌屬城村最多大者二十七浮圖古塚遺跡頗多爲貿易之通衢往來之要地罪人遠戍邊疆多聚於此和闐城有六相傳內有金礦不甚開採烏什屬村十有一有蟠柳一叢森然挺秀枝幹扶疎高數十丈英吉沙屬城村十有七北路沙漠紛飛山嶺險峻水雪凝聚道路崎嶇樹木疎少火山遺跡地常震動冬日極寒夏日炎烈犯罪者多流於此開墾耕種河之大者曰伊犁河湖之大者曰齋桑曰特穆爾圖岸堤蘆葦藪澤游牧內分三城曰伊犁蓋省城也曰庫爾喀喇烏蘇曰塔爾巴哈台

原通疆自漢常侵擾華夏迨元成吉思可汗征服明時又不歸王化及大清乾隆時始行底定所奉俱回回教

定制設兵六萬，設將軍參贊駐防辦事大臣管轄，其餘統屬不一，俱係滿洲蒙古旗，並無漢缺。咸豐五年，其民背中華之制，寬十二年自主，後被中國克服，土產穀菓瓜菜五金玉石野禽異獸皮貨等。

### 西藏志

西藏在亞西亞之中，緯線自赤道北二十八度起，至三十五度止，經線中華北京偏西十六度起，至四十度止，東至四川西界北印度，南接雪山，北連崑崙山，青海長一千七百里，闊七千里，戶口稠密，其地四圍山嶺險峻，嶄巖參差，高連霄漢，風烈異常，雪積懸崖，烟瘴侵人，中有曠野高原，亞西亞之河多發源於此，更有印度河，藏布江，流東西二脈，湖最大者曰騰噶里海，巴哈湖，伊克湖，又有郎合池，馬白達賴池，人民敬

### 地理全志

西藏志

十三

上

拜呼為聖湖，氣候不齊，寒熱太甚，夏秋高陸荒寒，深谷酷熱，冬春之際，揚風飛塵，沙磧紛霏，田土瘠薄，樹林疎少，山場平陸，均難耕種，與中華印度通商貿易殊盛，商賈往來，道路維艱，山崩地裂，賴高橋繩索攀援而過，技藝製造略精，所出不過珍珠玉寶毛貨。

其土台初荒遠難考，迨成吉思可汗征服後，屢相侵擾，至康熙時始平定，差遣駐藏二大臣管理政務，文詞兼備，文理不甚可解，風俗女強男弱，崇奉黃氏佛教，僧有權勢，其首稱喇嘛，亦名活佛，凡事無不聽命，寺刹紛繁，僧徒遍地。

通境分為二藏，曰前後，前藏八城，布達拉乃京都也，達賴喇嘛及中國前藏大臣駐此，後藏七城，札什倫布乃首城也，札什喇嘛及後藏大臣駐此，每歲進貢中華土產牲畜五金等。

魚族甚繁，因佛教禁止，故不敢食耳。

### 高麗國志

高麗在亞西亞之東，緯線自赤道北三十四度起，至四十三度止，經線中華北京偏東八度起，至十八度止，東界日本海，西至中國東海，南接海峽，北連滿洲，綿亘九百里，廣袤五百里，總計三十萬方里，民七百萬，其地濱海，島嶼羅布，遍處港汊，停泊穩便，山川絡繹，峯嶺疊翠，田土豐肥，稼穡繁多，穀菓茂盛，氣候寒涼，冰雪凝積，霧露迷離。

至於朝綱，歷代相傳，其國初屬燕都，漢時有高姓名句麗者，乘驪奔至其地，遂曰高麗，本名乃朝鮮也。屢次叛擾，唐時征服，始進貢中華。王由中華封職，政事惟君自主，亦聽命於中國。文學禮儀稍優，言語技藝間有不同，貿易止與日本中華相通。今年本國與大英花旗等國共立和

### 地理全志

高麗國志  
東洋羣島志

十三

上

約又定數區通商，所奉之教士則業儒，俗則崇佛，更有天主教。

通國分八省，一名京畿，乃京都也，首府名漢陽，在國之中，又有平安、京州等，土產人參、珠鐵、錫米、蘇禽獸等，鱒魚甚庶。

### 東洋羣島志

東洋又名北平洋，在亞西亞之東，直抵亞墨利加之西，島嶼羅列，附近中華最大者，曰日本國，緯線自赤道北二十九度起，至四十四度止，經線中華北京偏東十四度起，至三十度止，西至日本海，北接荷可斯草海，長三千餘里，闊六七百里，總計一百萬方里，戶口約三千三百萬，地勢崎嶇，峯巒險阻，有數火山，晝夜吐燄不息，地常震動，亦有數山，冰雪凝聚，難

於消融，谷潤土肥，川河狹小，海灣甚多，舟商輻輳，氣候頻更，冷熱俱甚，樹林稠密，花卉紛繁，風景迥殊。

朝綱歷代傳身，世爵紳士等聚眾共議，參決政事，所崇之教，神道為首，釋次之，又有天主耶穌聖教，文詞堪嘉，官督世祿，仍漢制屋宇街衢，俱極潔淨，技精藝巧，貿易殊盛，向惟與西洋葡萄、牙、荷蘭三國通商，近有大英花旗諸國與之和約，開數海口通商，曰長崎，曰本音那略，撒幾，曰箱館，曰本音哈塔塔提，曰浪華，曰本音疋撒哈，曰兵庫，曰本音希胸歌，曰橫濱，曰本音約喀哈，瑪，曰新瀉，曰本音尼依懷塔，洋艘聚泊，商賈較前尤盛，國人勤敏嗜學，多開書塾習英語，欲博通別國各項文學藝術，現有大員選數人，送至英法日花旗等國，參考窮究，待至數年，學術精明，復歸本國。

通國平列三島，曰葉沙華音業梭也，日本九守，共有三十五省，東京為京都也，土產五金、茶、絲、竹、木、玉、石油、漆、磁器，琉球國在日本之南，緯線自赤道北二十四度起，至二十八

### 地理全志

東洋羣島志

十四

上

度止，經線中華北京偏東十一度起，至十三度止，四面枕海，其大者綿亘二百里，廣袤四十里，自西南至東北，約計一千七百里，其地島嶼蟠紆，形若虬龍之流動，人烟稠密，天氣清嘉，川澤滌澗，峰巒聳秀，冷有崗陵之可蔽，熱有海風之能解，土壤膏腴，穀菓豐盛，草木零落，禽獸鮮少。

風俗循良，藝不精巧，利不流通，作事維勤，交相勉勵，海風最烈，王居與使館較軒昂，崇奉釋教，至於朝綱歷代相傳，國小而貧，屬後良苦，每歲獻貢中華，日本販鬻土貨，賴以為生，倘王薨，則世子請中華命，遣使持節冊立，故其國之風俗多有與中華相近者，邇來日本取其島為屬地，然尙未定局。

通國三十六島，相距不遠，最大者曰琉球島，國之京都，即在其中，土產珊瑚、珍珠、樟腦、硫磺、銅、鐵、茶、薑等。





西至暹羅北及中國綿亘三千里廣袤六百里總計七百萬方里戶口二百億其地瀕海數澤相間山谷幽深原隰曠遠氣候和平雨暘時若霧露網緼萬物化醇瀕海之區間有颶風暴雨河之大者北曰富良江南曰瀾滄江河水澄徹土壤豐稔草木暢茂禽獸繁殖以及鱗蟲之屬穀菓之細蕃衍充斥焉五金各鑛無不畢備

至於朝綱王位歷代相傳秦以後唐以前皆隸中華版籍漢末林邑即自立爲國稱古城後五代時乃列外藩今并古城復兼真臘北境安南故土南則古城真臘故地光中王冲幼被難與遺臣遁於海島遇法蘭西教師投契共懷義憤興兵相助恢復滅仇復國光中王感相救之恩又慕西洋兵法遂訪歐羅巴式造兵船火器訓練士卒衣冠仍唐宋制坐則席地貴人方設短榻飲食用金銀盤取士設鄉會科用文詞詩賦士大夫皆好吟咏即劣不成句亦喜爲之文武官與中華略同每歲入貢中國廣開船恒通商其地近年天主教人日漸滋多嘗遭窘逐故

### 地理全志

安南國志

十六

上

法蘭西王遣兵船赴門戰勝已得廣土開馬頭在內地地方亦其所管轄其民精於技藝工於貿易所奉之教儒釋不一

通國分爲三土一曰唐外又名東京在北方首府給卓乃都城也本爲土人之地強占據之東南土臨海曰唐中又名古城首府曰順化又名呼艾乃京都也國王居此繁華富麗商賈輻輳兵卒士甲多聚於此有軍器火藥局築炮臺極堅固炮數百門防護甚嚴難以攻取城周二十里石濠廣二十餘丈屬城三十各數千戶王宮及官舍皆面東城門上有石佛頭五飾以金國中有金塔金橋王之寢宮皆用鉛瓦歲時相會則羅列玉猿孔雀白象犀牛於前富厚無比西南土臨海曰干浦寨昔本大國茲已衰微戶口約九十萬烏塘爲京都

更有大城乃農本堪保又有法蘭西屬地柴棍卽京都也戶口一百六十萬其二地戶口悉在本國數中土產五金絲茶漆靛蘇棉檳榔沙藤肉桂胡椒象牙木料沉楠諸香

### 暹羅國志

暹羅在亞西亞東南緯線自赤道北四度起至二十二度止經線中華北京偏西十一度起至十八度止東界安南西連緬甸南至海灣北接中國長四千里闊一千五百里總計一百零八萬方里烟戶五百萬口地勢南則傍水有糧北則倚山食艱西方重崗疊嶺莖林稠密餘則邱阜寥寥廣野低淤河之大者曰湄南上淺溜急下深廣闊田疇藉以肥沃農時

### 地理全志

暹羅國志

十七

掉舟耕種秧插水至不煩薈溉水退稻熟米穀豐收載出售賣氣候燥溫風雨依時

至於朝綱歷代相傳君自爲主臨朝端坐威儀甚尊百官偏袒跣足屈膝躡身盡禮致敬稱謂以金爲貴王號禁言理國政財賦多以閩粵人爲官屬明時法蘭西侵擾敗績清時自尋干戈時事屠戮緬甸攻取不支議和迨乾隆時廢立舉行名器更易有哥羅馬甲者立其後兵革斂戢國事乃定

人民大都似頑實黠似惰實勇性甚泛愛一覓甚殷勤稍拂輒反目游惰度日不尙技藝凡事苟且節儉惟修建寺宇窮極奢華俗奉佛僧皆募食若無舉火者又信番僧佛咒所奉乃釋教或奉別教概不予禁貿易與隆商賈皆成技藝精巧禮義中等男逸女勞

通國分爲四土東土曰猶地亞首郡名邦哥乃京都也建於湄南河濱宮殿磚瓦華人構屋樓閣相望土人架屋水中皆居蘆葦西土曰萬丹北土曰老撾屬地南土曰馬來屬地土

產五金燕窩虎豹犀象荳蔻沉香胡椒木料等

### 馬來隅志

馬來在亞西亞東南緯線自赤道北一度起至十二度止經線中華北京偏西十二度起至十八度止東西南三面皆海北界暹羅長二千五百里闊狹不一或二百里或六百里總計九萬方里戶口二十萬南北山嶺穿貫餘則莖淤野阜樹林叢茂河多水小最大者曰彭亨河曰穆阿爾河土田磽瘠居民懶於耕種不近禮義技藝庸拙漁獵營生五穀不多菓實裕盛禽獸充斥魚鹽豐盈氣候不一暑熱甚多晚來風涼所奉乃回回教

通隅之地有斜仔六坤宋卡大咩吉連丹丁噶奴吉德等部爲暹羅所屬南方數土一名馬刺甲明時葡萄牙據之旋爲

### 地理全志

馬來隅志

十六

上

荷蘭所奪至清嘉慶時地歸大英立爲埔頭

西北海口有島曰檳榔嶼閩廣居民五分之一亦歸大英管轄生意繁盛

其餘彭亨沙刺我等土自立爲王賴英保護

海濱有島曰息力又名新加坡樹木稠密藪澤相間溪水混濁貿易興隆其地當南洋西洋之衝爲諸海國之中市英人免稅以聚商船西洋夾板閩粵島船南洋諸國之船時至帆檣林立東西之貨畢萃爲南洋西畔第一埔頭英人築樓館以居建書院設學堂其戶口大英所屬馬來隅及所屬緬甸之地共二十六萬口內有高峯山水清勝土產金錫蜜蠟燕

窩、荳蔻、檳榔、血竭、兒茶、象牙、牛皮、木料、巴馬油等。

### 緬甸國志

緬甸在亞西亞東南，緯線自赤道北十六度起，至二十七度止，經線中華北京偏西十六度起，至二十三度止，東至中國暹羅，西連印度，南接孟加拉海灣，北界亞桑，長三千里，闊六百里，總計八十萬方里，戶口四百萬，其地之北，重山疊嶺，巖巖參差，南則平原曠野，頻患水災，西則邱陵寥落，峻峭無多，湖河縱橫，沃潤貫徹，河之大者，曰怒江，支派分流，舟楫往來，商賈輻輳，田土豐腴，氣候不一，風雨及時，雷電交加。

人民學文詞書籍編貝葉，貴者以象牙為篇頁，以金飾邊，藏書尤富，專以講論神明為主，如史記音樂醫書，皆為雜說，禮儀技藝，平庸，飲食無節，屋宇最陋，簾架席牆，以苦覆之，既無傾壓之

### 地理全志

緬甸國志

十九

上

憂，亦免搖動之戚，磚瓦屋宇，寥寥無幾，貿易興隆，崇奉釋教，事佛敬僧，有大事，抱佛說誓，質之僧，然後決。

至於朝綱政由自主，歷代臨御，進貢中國，官不世祿，初為北沽管轄，迨後別為一國，乾隆年間，賊寇猖獗，北沽人攻奪，本國人率眾逐之，大獲全勝，興國立業，踐祚為君，其後歷代恢擴，先是英吉利割據東印度，將及緬甸，緬王率兵迎擊，英師敗績，既而英以兵船入內港，緬人奮力鏖戰，為炮火所轟，而潰，英師逼都城，王不得已議和，獻洋銀犒軍，割海濱為埔頭。

國分二土，十一省，北土曰阿瓦，昔之京都，亦同此名，建於怒江之左，於道光十九年間，地忽大震，傾地，茲京都名滿大來，又有貿易之區，名巴麻，南上悉大英所轄，曰北古，都城郎昆，阿啦干，都城阿加比，德那薩靈諸省，其中有木爾們，為大海口，更有巴森瑪德般等城，併有亞桑地，山嶺嶮峻，莖淤荒郊，烟瘴侵人，間有膏壤，前歸孟加拉統轄，近特駐一官，都城曰

溝哈底在藏布江濱其地方里七十萬戶口六百萬其怒江口有大埔頭曰郎昆爲西洋人貿易之所又有通商之地曰波羅美巴森等咸豐二年其土官吏抽稅太重英商稟於印度總督使與緬王斟酌而其胥吏橫征更甚於是英以兵船至郎昆戰勝之嗣後北沾全土皆爲英所統轄去年緬王與英公司結一和約開通道路可便經華地雲南爲貿易土產五金寶石棉烟蔗嘉木靛穀菓猛獸充斥

### 南掌國志

南掌又名老撾東接安南西緬甸南暹羅北中國民百餘萬至於朝綱原爲強國乾隆時服於緬甸其大半後爲土司專轄南方屬於暹羅民和耕種爲業

### 地理全志

南掌國志  
布灘國志

二十

上

地分三土曰上老撾拉多蘭長土產與緬甸暹羅同

### 布灘國志

布灘一名布魯克在亞西亞之中緯線自赤道北二十六度起至二十八度止經線中華北京偏西二十四度起至二十八度止東至亞桑西界細徑南接印度北連雪山長一千里闊三百里總計十五萬方里地分三土北則嶄巖參差行路維艱河流如箭爲雅魯藏布江支汊橋梁繩索奇異賴以攀援而過中則漫坡闊谷沃土勤種穀菓皆宜南則削巖深狹樹林荒草葦淤瘴癘侵人野獸充牣時序不一北冷南熱中和風雨依時生齒紛繁技藝商賈平庸

人與勒健所崇乃釋教原為紅教喇嘛總持之地故與西燕之奉黃教同僧徒甚眾  
至於朝綱歷代相傳其民素好劫掠使欺印度屬地印度因使臣勸立和約議和其民強悍不  
服其論因此與兵受侮失其土地

通國分二省一曰德白拉乍首府名大西蘇敦乃京都也一  
名比斯尼首府同名土產棉花大黃黑金紋石馬牛甚峻麗

### 尼伯爾國志

尼伯爾又名廓爾喀地當孔道貿易紛繁故其名獨著在印  
度東北緯線自赤道北二十六度起至三十一度止經線中  
華北京偏西二十八度起至三十六度止東西南皆界英之  
孟加拉亞加啦屬部東至西京北毗連雪山長一千五百里  
寬三百五十里總計十八萬方里戶口二百萬地形狹長幅

### 地理全志

尼伯爾國志

二十一

上

員非廣北境雪山嶽崎嶇凌摩霄漢中藏川谷南多林木  
終年積雪烟瘴人觸之則疫河之大者曰相德曰庫西田土  
肥沃

居民游牧耕種文詞禮儀堪嘉強狠多力面色尚不甚黑俗崇佛教紅黃喇嘛不操大權  
原本國舊分三部康熙年併一國英人於滅孟加拉時乘勝脅攻諸部皆降獨尼伯爾血戰保  
守禦敵未遭蠶食且屢屢攻英屬部乾隆年間侵擾後藏大掠札什倫布中國勁軍征之累戰  
克捷逼其都城英人亦乘襲擾其邊廓夷震恐遂降於中華五年一貢由四川北上嘉慶時與  
英交訂屢次構兵互有勝負後尼伯爾以南極地歸英乃平和

通國分九部曰尼伯爾首城名加德滿都其京都也宮室輝  
煌屋宇輪奐街衢喧闐城市雄壯曰念四汗首城名廓爾喀  
曰念二汗曰瑪各王不爾曰幾拉德斯曰加當曰札言不爾  
曰薩巴帶曰麼隆土產來穀甘蔗棉花丹參肉蔻等

印度國志

印度在亞西亞之南，緯線自赤道北入度起，至三十四度止，經線中華北京偏西二十四度起，至四十九度止，東連緬甸，孟加拉海灣，西接阿富汗，俾路芝，阿喇伯海，南至印度洋，北界西藏，長六千里，闊或五千里，或數百里，總計之方約六百萬里，戶口二千五百億，其地北境有雪山，高凌霄漢，東西南山巒環繞，中間數千里，悉屬高原，界之西北有沙磧，餘則廣野淤澤，河之大者，東北曰恒河，藏布江，東曰哥達，惟喇河，吉斯德那河，西北曰印度河，西曰逆埔他河，加惟喇河，氣候迥殊，寒暑各異，迤北則涼燠咸宜，迤南則炎熇殊甚，田土腴瘠

地理全志

印度國志

二十二

上

林翳草叢禽獸蕃衍土產珍珠瑪瑙鴉片等物

居民錯處不一其類，其人身短色黝，面扁額高，狡好者絕少，外尚柔和，內懷私意，似頑惰，實黠，勇自以為是好，高務遠，昔時文學禮儀，彬彬然，稱望國，今則久已蕪棄矣，然古建宮殿宏麗，炮臺堅固，各方猶存商旅往來，肩摩轂擊，製器精巧絕倫，其地為象教從出，著名已久，至於朝綱，後漢始通中國，唐時常入貢，宋時為回部侵割，元起北方，堵地西南，明太祖西域帖木耳征服西北，印度始立莫臥爾之國，其後諸部錯亂，至嘉靖時，巴卑爾嗣位，至憲宗後，征服中印度，分五其地，由是五印度為蒙古別部，明嘉靖時，莫臥爾攻取中印度，立國於此，其勢甚張，崇回黜佛，諸部無不投誠，久而凌夷，時被侵伐，宏治時，葡植牙航海至印度，之孟買開港，建城通市，致富荷蘭，如之以兵船攻奪其地，設立埔頭，獲利數十年，清初，英國公會遣商駕舟至印度，之孟加拉築炮臺，建客館，有公司統管，乾隆二十年，孟加拉執英人囚之於獄，英以兵攻之，遂取孟加拉，乘勢進擊，諸部力弱，心渙，各潰而奔，或為英取，或聽英置吏，僅擁空名，或受役屬為藩國，由是印度全土歸大英轄者十之九，英人設立官長公會，與英之大臣議凡英人三萬曰額兵，或屬公會，或屬英君，土人二十萬曰叙跋兵，俱歸公司統轄，其餉均出公會，咸豐七年，公會孟加拉叙跋兵反，英起兵討之，屢戰獲勝，嗣後在光緒三年，英主為印度君主，詔告四方，并傳諭印度與英成爲一國。

印度分爲三等、一大英屬部、二本地屬部、三外國屬部、其所屬大英者、昔分爲三、一孟加拉、二麻打拉薩、三孟買、今全地分爲八區、畧言於下、

一曰孟加拉、在印度東北、大河環流、足資灌溉、曠野絲邈、皆莖淤之所、土壤膏腴、樹林叢雜、巒烟瘴雨、犯之必致疾疫、會城曰加爾客塔、建於恒河之濱、館舍宏敞、城垣鞏固、園亭則麗如散綺、樓閣則皎如白雪、艘舶麇至、帆檣林立、其地商賈往來、貿易繁盛、爲印度之最、英之總鎮駐此、統轄全土、東曰勢他崗、山林深邃、中有野象、西南海濱、曰廟黎薩、巒峻莖淤、瘴氣侵人、西北曰拍哈爾、景物繁華、田土肥沃、都城曰八的

地理全志

印度國志

二十三

上

拿、乃洋烟多產之區、又城伯爾德萬、慕舌大巴、大客等、

一曰西北諸省、與烏德合而爲一、西北都城曰阿拉哈巴、又有伯那利斯、民人繁滋、商旅輻輳、爲印度文學薈萃之藪、更有大城曰亞加啦、在印度西北、殿宇峻整、衙署崇闕、於扼要之所、建築炮臺、明時西域之莫臥爾、取亞加啦地、建國於此、凡歷二百三十餘年、當其盛時、印度諸國、咸納貢稅、其後四鄰侵伐、求援於英師、未至、王爲敵擄、英率勁卒、擊敗之、其地遂爲英有、隸八板圖、王僅居宮殿、食俸糈而已、又有剛卜爾、亂時、士兵殺許多外人於斯、下其屍於井中、嚇德瓦爲衆人遊賞之所、烏德都城曰盧客腦、作亂時、於此久大爭鬥、迨英



軍戰勝而平西曰亞日迷爾爲孟加拉總督所轄

一曰本若比在西北沙磧居多農夫頗勤耕植內有五河其流均與印度河相匯地分三部曰勞爾爲首都城同名建於拉維河濱昔稱繁庶今頗蕭條矣然貨財轉輸技藝精巧南曰本爾丹欠之都城同名乾隆年間酋長林日星兼併爲一戰必勝攻必取四鄰惕服英人於攻孟加拉時乘勝脅降諸部適值本若比國治兵強故止戈修好迄今嗣位者聽讒信佞國勢浸衰英遂連年大舉蠶食疆土至道光三十年屬於孟加拉其他城曰德立乃古王京都作亂時土兵動擾後英兵取勝宮室園亭極其美麗曰北沙瓦爾曰錫米啦爲仕宦

地理全志

印度國志

三四

上

避暑之處此全地今已設官駐劄

一曰中土諸省其都城曰如伯卜乃鐵路可通之所故其貿易特興又有那哥不爾其俗素沿強悍以劫奪爲能剽掠四鄰

一曰大英緬甸已載於緬甸志一曰亞桑亦詳於緬甸志內一曰孟買其都城同名在印度之西沿山麓傍海濱地形狹而長萬厦雲連帆檣林立明時葡萄牙於其地開港建埔康熙年間爲英所據建城設官駐劄統轄其地生意隆茂商賈輻輳附近有古建寶刹裝塑雕飾皆假山石而成奇形怪狀部名麻隆加巴舊屬回俗因遭地震遂以孟買爲會城東北

曰根的土南有埔拿城清初瑪喇他建國卽都於此中有蘇辣城昔則商賈鱗集自市舶移於孟買此城日益蕭條矣西南曰北日不爾昔時宮殿炮臺園亭無不宏整美麗至今遺跡猶存南海濱曰岡色爾極南瀕海之區名廟襍又曰信得道光二十八年英人兼併其地皆屬於孟買中有古啦支至要海口又有海德拉巴在印度河濱

一曰麻打拉薩在印度東南其城瀕海建於沙坡之上波浪翻騰潮汐衝激登岸最險英人築城設官以撫斯土專爲控扼南方部名加爾那的峯巒隱現郊野荒邈河水滌洄東北曰巴拉加城建山巔西南曰哥英巴都爾炮臺堅固海濱曰

地理全志

印度國志

二五

上

瑪拉巴爾山嶺崎嶇又西沿海曰加那啦第宅連亘靡弗峻潔自昔以來有猶太人三萬寄居瑪拉巴爾分黑白二種等之高下殊相懸絕又奉耶穌教者十餘萬人聖經條約靡不遵從向卽居此恪守其教

印度本屬地共有四百六十餘部一等統於大英所轄最要者一曰克什迷爾在印度極北山峯環拱地多深谷土壤甚腴有溝渠以資灌溉穀菓豐稔俗尙繁華民爲商賈利於遠行無出門惘惘之態所出羊毛氈貨爲天下最宋時自立爲國後爲阿富汗本若比所取時相迫脅政猛如虎克什迷爾不能堪道光三十年英以兵取本若比遂爲英之屏藩曰細

徑在印度北界尼泊爾布灘之間毗連前藏壤地褊小曰沽  
日啦德在印度西北英轄者三之一其王名沽宜加爾都城  
巴羅達曰達拉王哥爾在印度西南都城曰的里灣德棧二  
等貢於大英曰喇日不德在印度之西東則田土膏腴西則  
沙磧居多江河匯流灌溉有資夙稱富饒曰中印度諸部落  
在喇日不德之中省間其大者曰音都爾又名新的亞在印  
度之中地形曲折迴環不相聯絡參差於別國疆域中四面  
皆係英屬部落繡壤相錯首城瓜利耳乃京都也建於平原  
之上砲臺堅固屋宇峻麗生齒繁庶曰海德拉巴在印度中  
南都城同名又名尼桑屬地又名德刊時有變亂其王投誠

地理全志

印度國志

二六

上

於英遂借兵於孟加拉以爲扞禦英兵餉重其王力不能支  
孟加拉總督強子之俾犒以餼糧以免攻伐之虞焉曰賣索  
在印度之南素爲雄國焉其民力於農事樂於戰鬥都城曰  
西令加巴登內築營壘極爲堅固以屯軍士通商之地邦加  
羅爾曰沽的日在印度三面環海俗喜寇掠素稱盜藪曰邦  
德爾干在印度中各分部落諸酋統轄首郡曰札德爾不耳  
曰波保爾在印度中首郡同名  
其餘畧有數邦納貢稱藩僅存故號英人設官駐劄代理其  
政其部以外更有自主之地其要者曰尼泊爾布灘其二地  
已載於國志下

外國所屬之地其數少而微一屬法蘭西有三小地一曰麻打拉薩之南沿海曰本地治里爲法蘭西埔頭設總督統轄以彈壓之一曰瑪喜在瑪拉巴爾海濱一曰山得那哥葡萄牙所屬之地印度西濱昔爲大貿易之地今已喪敗一曰的玉城地狹人稀歸葡萄牙統轄俗稱小西洋明時葡萄牙取之建城設險四鄰咸服供其役事更有二海口一曰大謀尼一曰底汚○印度全土歸大英統轄者五分之三其民受英教化大有裨益今英於其地創建書院設立義塾闡揚正道駸駸乎學術日懋焉於是斯民去暗昧以就光明黜異端而崇正學國賴以安綏祉可享矣

地理全志

印度國志

錫蘭島志

三七

上

錫蘭島志

錫蘭在印度東南緯線自赤道北六度起至十度止經線中華北京偏西三十四度起至三十六度止長九百里廣五百里總計九萬方里戶口二百五十萬其地峻嶺高阜山川靈秀氣候和平田土膏腴花木紛綺湖河鮮美灌溉有資惟近海之地窪下多濕時有迅雷淫雨溫泉鹽池溝壑葦蕩間有風起人觸之卽生疫癘禽族奇麗亦有鷲鳥猛獸錯處其中地產象土人驅之不啻畜畜山多寶石雨時隨流而下每從沙中拾取蚌產明珠人多沒水求之五穀不足仰食於印度古時人民頗留心文詞技藝近則荒陋殊甚相傳佛生此地

故居民尤崇釋教，山下有寺，貯釋迦涅槃真身及舍利子，近亦有奉耶穌教者。

至於朝綱，明時葡萄牙於海濱立埔，尋爲荷蘭所奪。嘉慶年間，大英逐去荷蘭，時錫蘭酋長所行殘虐，大失民望，英人攻之內潰而去。英遂有全島，建衙署、會堂、義塾、施醫局、書院，民臻佳境。

通國分南北東西中五部，各有英官駐劄。京都曰葛倫巴，英之大臣在此商賈輻輳，爲西洋各國互市之地。土產五金、寶石、椰子、加非、桂皮、鴉鵲木料、藥材等。

### 俾路芝國志

俾路芝在亞西亞南，緯線自赤道北二十五度起，至三十度止，經線中華北京偏西四十八度起，至五十八度止，東至印

### 地理全志

俾路芝國志

二八

上

度，西接波斯，南臨亞喇伯海，北距阿富汗，長二千里，廣一千里，總計之方四十萬里，人民二百萬口。其地東南巒巒重疊，森秀萬狀，餘則郊原平坦，砂磧曠遠，時多暴風，犯之必致疫癘，氣候殊熱，冬時稍覺和煦，河流甚淺，夏日常涸，田土饒瘠，五穀不豐，林木鮮少，禽獸蕃殖。其地居民略有二種，言語風俗迥相殊異，或尙畋獵，好逸惡勞，時有報復之志，或力游牧，勤耕耘，所製器皿不甚精巧，皆奉回教。國小而強，習於戰鬥，通國分爲七省，曰薩拉，曰加支，干達瓦，曰倭拉灣，曰慮斯，曰美加蘭，曰古義斯丹，京都同名，曰基拉。

至於朝綱，部落甚多，皆服基拉可汗爲酋長，亦並不受其節制。諸城時爲會蠻竊據，土產五金。

礬硫磺磁砂花石茜草木棉等

### 阿富汗國志

阿富汗在亞西亞中緯線自赤道北二十九度起至三十六度止經線中華北京偏西四十六度起至五十六度止東界印度南接俾路芝西連波斯北至西域長三千里闊二千里總計之方九十萬里人民五百萬口其地東北重巒疊嶂頗稱險隘進攻者不能深入餘則郊原平坦沙漠荒邈河之大者曰喀布爾希爾們二河其餘支流不一至山雪消融之際溝澮皆盈隴畝間藉資灌溉土田肥沃五穀自菓無歲不書大有氣候不齊夏多雨陵谷之間炎熇殊甚冬則稍和然峻

### 地理全志

阿富汗國志

三十九

上

嶺窮巖之地朔風凜冽雨雪紛霏平原未嘗無祁寒焉風多疫癘觸之必斃

居民種類不一弗相聯絡性情勇悍時有戰鬥遇攻取之事無不效命疆場同心捍禦其俗性事耕耘貨物轉輸則自波斯印度為多然甚寥落不為繁盛所奉回教至於朝綱有君曰沙部落甚多各有酋長統轄不服其權國本波斯東境明時有西域巴卑爾者為印度酋靈食刊達哈爾等自立為國歷二百餘年康熙時波斯哀亂乘釁攻之遂併其地越十七年那第爾沙復興於波斯乃滅阿富汗後其國人亞美爾沙恢復故土歷代以來篡弒頻仍嘉慶時孟賊內訌國王被逐求援於本若比而反為其所竊乃至印度求英為外援英人帥師伐之連年構戰阿富汗人詭計百出強退英軍途中忽值嚴寒英軍斃者不可勝數明年英人大興師復仇獲勝而歸近時大英聞俄羅斯欲使其京都與國君相通又恐漸取其權以害大英於印度故遣一使至其京都忽民與亂而殺其使與其共至目緣此大英更兵相攻克復其京都後相和洽

通國分九省客布爾其京都也城堞壯麗景象繁華曰刊達

哈爾亦大都會曰畿斯尼古時商賈輻輳之區曰羅客曼曰日拉喇巴曰希啦曰發來曰都扎克曰伊隆達爾土產鐵錫礬鹽礪砂硫磺烟木棉丹參等

### 西域回部志

西域回部又名西爾給斯丹在亞西亞中緯線自赤道北三十四度起至五十二度止經線中華北京偏西三十五度起至六十五度止東界新疆南至波斯阿富汗西抵裏海北接俄羅斯長四千五百里闊四千里總計二百三十萬方里戶口四百萬其地東南峰巒聳秀水雪凝積餘則平原曠野荒郊牛皆沙磧河之大者曰阿模河約林河湖之大者曰鹹海

### 地理全志

西域回部志

三

上

其田大半斥鹵經歲不雨瀕瀝者皆為腴壤氣候殊異冬則嚴寒夏則酷暑

民性好勇盜風甚熾商賈必結隊而行通市於俄羅斯印度中華工作技藝不甚佳妙惟一二部落能織布餘以耕牧為業民不構室駕屋於車以便遷徙嗜馬肉殺馬飲血復嗜酒以醉為榮國俗大率若此

至於朝綱自漢盛時疆宇遂分變更者不一姓逮至元朝開拓西土蠶食諸部囊括無遺後又紛然割據或為蒙古苗裔或為回部種類清時侵擾內地康熙中年親統六師以捷仗之遂致教平烽燧息警厥後餘燼復燃遣騎四出鄰邦咸被侵噬未幾內亂作歎開請討乾隆初年命將西征應時戡定於是天山北之準部天山南之回部遍列戍屯凡漢志所云西域隸中華版圖者十之六七其餘總名之曰西達爾給斯丹為游牧之區其國轉徙非定之其地者罕得而遍歷之亦無文字相通故未悉其詳近時俄羅斯與之戰鬥得其土地甚廣未能細述

通國部落大小不一難以縷指他書博引繁冊半多舛誤綜

其大勢大者不過六七居於東北者有若行旅處於西南者多建城郭茲就其可據者臚於左

一日哈薩克在北氈帳爲家不藝五穀散處於野聚無定所器皿皆木富者則用銅錫民有罪則與衆共議輕者罰以牲畜重者殺之而析其產戰鬥之事王與衆約不願者不相強斯亦可謂順輿情者矣

一日布魯特在中昔游牧於特穆圖泊左右復遷浩罕散處於新疆回疆之外

一日巴爾克在南北鄙有城曰珂汗繁富之區也

一日博羅爾在東南不通回部言語衣冠猶彷彿似之人極

### 地理全志

西域回部志

三十一

貧苦歲收不過二麥桑甚頗多曝朝爲糧量人口以徵賦稅鬻子爲奴婢土瘠民貧此尤甚焉

一日乾竺特在東鑿山而穴居人皆辮髮耳綴金環富者僅足自洪貧者傭於他國民俗勤儉有古風焉

一日巴勒提在博羅爾南冬甚嚴寒方屆十月雪已盈尺居民擇山谷溫處以蘆荻結蔡人畜共居至三月雪消之際始敢出焉地產獨峯之駝

一日浩罕在西城郭壯麗戶口繁盛林木深蔭葱蘢可悅植奇卉產嘉菜凡穀荳瓜蔬之屬靡不備而桃尤獨絕多畜牛馬喜於畋獵巨蟒長蛇雄熊猛豹不一其種誠山君之藪穴



暴獸所潛藏，東有城曰安集延，居民長於心計，好賈遠遊，不獲利，不旋桑梓。西有浩罕城，元時所置，撒瑪爾刊城，卽在其西隅。昔時亦稱爲繁富之邑，今則鞠爲邱墟矣。見俄羅斯志下。

一曰塔什干，在中，樹林暢茂，花卉紛繁，舊爲哈薩克屬部，後爲浩罕所轄，弱小不能自立，故兩部皆得役屬之也。見俄羅斯志下。

一曰布哈爾，在南，林木葱蒨，穀菓豐稔，人民殷富，技藝精良，市肆林立，錢有三品，男女皆尚修飾，其地爲商旅所輻輳，財貨轉輸，夙稱強盛，鬻婢僕者有市。

地理全志

西域回部志  
俄羅斯藩屬志

一曰機窪，在西多沙磧，罕水草，民俗粗猛，喜於劫掠，恒與鄰國戰爭，鬻男女之市爲西域最道。光十九年，俄羅斯欲攻之，忽值天寒，人駱凍斃者甚多，遂罷兵歸。地產五金、煤、礬、玉石、礪砂、珍禽、奇獸、藥等。

俄羅斯藩屬志

俄羅斯藩屬分爲細比喇亞、高加索、斯與俄、中亞西亞三部。細比喇亞者在亞西亞北境，緯線自赤道北四十五度起，至七十八度止，經線自中華北京偏東七十四度起，至偏西五十六度止。東界大平洋，西至歐羅巴，南接蒙古、滿洲，西域北枕北冰洋，長一萬二千里，至廣六千里，總計之一千七百萬。

方里戶口六百萬其地東西南三境羣峰環列險峻異常餘則平坦無垠原野綿亘叢藪大澤不可計數逶迤以南草木暢茂楊柳松榆之屬森然秀發其北苦寒勾萌罕茁不過細草蒼苔散糝零卉而已氣候極冷冰雪凝積河湖之支流不一湖以貝加爾爲最河之大者曰疇比河也尼塞伊利那河居民略有數種土人四居其三俄人四居其一言語容貌迥不相同或務漁獵或等游牧或種粟殖稷或開鑛冶鐵隨在都有製造之物不甚精良商賈之跡亦罕至故財利之轉輸弗廣其俗或奉回釋或信耶穌趨向殊途尊崇各異紛紛然靡有定志

至於朝綱元時探得其地欲割據之以險遠而止及明俄羅斯興商船於冰消時駛至海岸以上物相貿易口漸狎暱豔羨俄之富強引其居民至俄觀其壯麗領心歸向無不願列屏藩隸爲臣服於是細比喇亞全土不費其力成爲俄有尋復漸廓其境淹有東畧政自上出其君多刮復自用大臣倘有諫諍則於夤夜擒之流之達方必至數年或有終身不得歸者其民多聰明穎敏以講道論德爲己任薰陶不俗於是細比喇亞之風因以漸變

### 地理全志

俄羅斯藩屬志

三十三

上

通分東西二土其西一曰德波斯克蓋省會也都城亦以此名有將軍駐劄斯土統轄西方政事一曰多木斯克游牧者屢行侵擾詭譎百出雖設兵防禦仍復恣行屠掠一曰廂穆斯克土壤膏腴出穀釀酒有書院甚大專學亞西亞文字言語有武備院習射馳馬以演武藝其東一曰也尼塞斯克與哈薩克綺壤交錯駐兵四千以防邊釁一曰義庫次克都城亦以此名亦有將軍駐劄統轄東方政事土地甚廣銀鉛之鑛聲名夙著其民美丰姿修飾自好南界有甲他城中華與俄互市之地庫倫之大臣司其事以皮易茶均獲利焉書院校場醫局靡不建立規模殊爲宏遠一曰雅荷次克在極東

北陵與滿洲接壤立碑爲界一曰廟荷次克地盡海寒冽殊甚地瘠嶺枯不毛之士省會在海隅與鄰島通商一曰堪察加斜折於海終歲凜冽內有火山十嶺吐燄不息地常震動野民舟體猥瑣處於土穴用犬若馬南曰古里利二十五島亦多火山爲日本俄羅斯互市之地地產狐狸貂鼠兔獺之類珍寶繁衍五金之鑛甚多

高加索斯在亞西亞之西緯線自赤道北四十度起至四十五度止經線自中華北京偏西六十六度起至七十九度止東抵裏海西連黑海南接波斯北界歐囉巴之俄東部長二千三百里闊一千五百里總計之六十萬方里戶口五百萬

### 地理全志

俄羅斯藩屬志

三四

上

其地山嶺綿亘峰巒突起壁立萬仞冰雪凝積墜必傷人漸流甚急道途泥濘潮濕之氣觸之致疫間有平原寥闊地多斥鹵火山遺跡尙存溫泉鹹湖襟帶其間地內恒出石漿石漆小山吐坭地常震動河之大者曰庫爾河曰阿啦斯河皆流入裏海田土膏腴穀菓蕃庶氣候溫和人安物阜

居民種類不一語言互異風俗強悍性情猛勇習於攻鬥其男儀容秀麗女子姣姣爲天下之絕美技藝庸拙市塵寥落大概奉回回教至於朝綱昔本游牧回部舊屬土爾其波斯近年盡爲俄羅斯所據

全土分爲十二部其大者北與中曰倬爾芝亞省城曰特斐利斯內有靈泉可療疾病俄之大臣駐此統轄西曰義未勒多曰明哥里民庶而貧專以販鬻男女爲利東曰是爾灣內

有巴苦火田，因石漿溢，帝地氣焦灼。波斯之敬火者，皆來此朝拜焉。南曰亞爾美尼，有高山名阿拉辣，聖經云洪水時挪亞遵上帝命造方舟避患，及水消，其舟至於阿拉辣山而泊焉。曰達其但，曰古里利，曰西爾加西，曰高加索斯，其會部也。○俄中亞西亞其地自烏拉河與裏海至阿爾泰與天山總計之四百萬方里，戶口三百五十萬，其地已載於西域志下，今不必言。

### 波斯國志

波斯在亞西亞之中，緯線自赤道北二十五度起，至四十度止，經線自中華北京偏西五十四度起，至七十二度止，東界

### 地理全志

波斯國志

三十五

上

阿富汗，俾路芝，西接土耳其，南連海灣，北至裏海，西域高加索斯，至長四千二百里，闊三千里，總計之二百三十萬方里，戶口六百萬，其地平坦，悉屬高原，鹵砂之區，曠遠綿邈，北與西南巒嶂環繞，若斷若續，傍裏海溪流灌溉，耕牧咸宜，膺原衍沃，林草陰翳，淤澤沮洳之間，時發瘴癘，染之病疫，西方山水清勝，甲於一境，夙稱繁庶，其蓋藏之富，景物之奇，爲國中巨擘，西南沿灣泉稀，曠野沙漠，草木鮮茁，河最疎小，爲山水之支派，鹹湖衆多大者曰烏魯米湖，氣候不齊，寒暖殊異，夏熱冬涼。

居民種類各異，剛愎成性，言語之間頗曰委婉，工於諂媚，技干精良，文章禮樂彬彬然，有古風。

焉流寓者多游牧何猛勇喜劫掠行必數十成羣承平之世不足爲慮亂時乘釁以攘奪所奉乃回教其外別有一種言語風俗與上著者迥異其俗崇事火者當時被回人陷害多徙於印度孟買商務貿易農勤耕耘

至於朝綱皆出自上子子孫孫相傳弗替溯其建國之初肇於有夏春秋時雄長西南長與希之工兵稱勁敵焉迨王馬興四鄰皆隸臣服獨波斯未入版圖唐初回國強大波斯與之接壤被其兼併爲回回大部元時蒙古據之易名哈烈後爲土耳其所奪越二百年廢弒頻仍國以內亂阿富汗取之王之後裔募衆崛起光復舊物惜爲大將所弒篡位爲王其後亦見殺於臣下國之東鄙爲阿富汗所得別建一國西境諸近爲家臣給靈所據踐位之後舉賢任能興利除弊憲保黎庶懷柔遠方卓然稱明良之后焉崩時億兆靡弗哀痛阿利欲篡國祚鳩君自立其時寺人阿容以討亂爲名殺阿利遂僭位阿容死其姪法達嗣統踐祚其俗君最尊嚴刑賞悉由上意視臣上不啻僕隸比歲以來國內紛爭兵革滋擾民多赴役耕種無暇昔日繁華之區屢遭塗炭遂致蕭條至其孫馬何美卽今在位之君也咸豐六年十月波斯人襲取希臘其地在阿富汗十二月英師壓其境明年二月與戰波斯敗績三月成盟於巴黎斯

通國分二十省其大者一曰依拉阿日末首府德黑嚨其京

### 地理全志

波斯國志

三三六

上

都也夏時炎酷遷徙乘涼古府曰以斯巴罕建於沃谷之中殿堂園亭驛市橋梁猶存故址一曰幾蘭一曰馬散德嚨一曰拉喇斯灘一曰亞塞比然一曰古西斯丹一曰給爾滿一曰哥喇森一曰亞的嚨一曰亞斯達巴一曰法爾斯宮殿古迹甚多特有一祠高廣華麗今已蕭條外海口曰普侈爾爲往來之衝要貿易之津梁海峽曰惡末嶼古時海舶互市於此日久凌夷鞠爲荒墟盡成瓦礫矣人多沒海求珠每年可得數百萬金明時葡萄牙據其地歐囉巴貨物薈萃於此爲西洋印度中國波斯轉輸之要地今亦漸衰土產五金玉石珠寶鹽馬珍禽異獸獅子等

亞喇伯國志

亞喇伯又名天方在亞西亞西南緯線自赤道北十二度起至三十度止經線中華北京偏西五十七度起至八十四度止東接波斯海灣北至紅海南及亞拉比亞海北界土耳其其長五千里闊四千里總計之四百三十萬方里戶口一千二百萬其地瀕海形勢卑下沙積無垠經歲不雨中央則山巒高峻平原綵邈兩陽時若民得安居然多毒風黃霾黑瘴最能傷人揚沙成崗觸之卽斃河之大者曰邁丹河扯波河泉源不濬河流常涸百川之水爲砂所阻不復匯歸於海氣候迥異近山稍覺溫和餘則溽暑炎蒸毒霧迷漫

地理全志

亞喇伯國志

三十七

上

居民體多輕健勤於操作節煩費嫻禮數喜於酬酢其性能忍時懷報復之念心多疑慮恒挾刃以自衛女子美姿容淫佚無閨教山中別有數部以游牧爲名攻奪劫掠靡所不爲是以商旅行必結隊其地多沙能陷馬蹄草木甚稀而獸蹄鳥跡遍於郊野產馬最良日行可七百里牧者愛之如子駝尤佳負重行遠咸賴其力所奉回教

至於朝綱歸酋長掌握古爲土夷散布四郊屬於波斯陳宣帝時有摩哈麥者生於麥加作賈西國娶髮婦以致富饒之識字而性詭秘彼時耶穌之教盛行思別立一教四十歲入山讀耶穌猶太聖書數載著書曰可蘭訓述世人聲言止一眞主自命爲教師禮拜念經禁食猪肉播傳新教以釋家拜偶像爲誣煽惑民心未幾居民洞曉其譎縉紳先生亦以其言爲不然乃逐之至麥地拿居無何授徒甚衆卒之以攻麥加遂陷其城即位爲君以是年爲元紀今回回稱千二百餘年者本此強兵富國布教四鄰遠國皆從風而靡及薨嗣君踐阼新教流播益廣翦滅波斯薦食羅馬據阿非喇加北境割歐羅巴西南其後國勢衰分崩離析爲土耳其攻取稱屬國焉其民昔頗頹敏今漸愚蠢矣

通國分八部首日黑沙都城曰麥加屋宇宏麗街衢廣直海口貨物甚多流通各國摩哈麥薨葬於麥地拿回民必歲至

羣來虔禮南海西域泰西阿非喇加之民接踵膜拜焉一日也門有海口曰木甲其地出加非最佳一日哈達啦毛一日廟幔一日拉沙一日訥芝伊得又有西乃士昔時摩西導以色列人往猶太止於其地授以十誡南陲有埠曰亞甸在紅海口外爲大英所據近歲郵寄文書皆由印度自亞甸直抵紅海陸行百七十里至地中海別有火輪船接遞計其程較近數萬里不過月餘可達倫敦一日日伯所麥爾等地產玉銅鐵穀菓棉皮藥料等

土耳其藩屬志

土耳其藩屬在亞西亞西緯線自赤道北三十度起至四十

地理全志

土耳其藩屬志

三十八

上

二度止經線自中華北京偏西六十八度起至九十度止東界波斯西枕地中海希臘海南接亞喇伯北連黑海長四千里闊三千里總計之二百七十萬方里人民一千六百萬口其地瀕海者峻巖嵯峨叢林遍嶺東西高原深谷多爲游牧之所迤南平坦低淤夏則荒郊冬則茂盛餘則沙漠磊落溝池斥鹵湖河甚多河之大者曰幼發啦的河低格里河約但河湖之大者曰死海其地本有二城因民作惡上帝罰之降火焚燬其城遂變爲海水甚鹹土瀝清低海百餘丈加利利海又有汎湖土壤膏腴宜於稼穡所產甚爲繁庶花卉綺麗植於園囿禽獸蕃息遍於郊原氣候殊異山巔嚴寒冰雪凝

積田野陵谷間炎熇殊甚瀕海之區稍覺溫和

其地昔時宮殿華麗貿易殊盛今則衰微僅存遺跡風俗不同業賈者通有無徵貴賤獲利蒞  
莖因賦稅煩苛致商不至其人勇悍好鬥卽捐頂踵蹈鋒刃亦弗顧焉體多輕捷故於山巖險  
峻之地頗能制勝若於平陸則非其長所制器物平庸惟皮棉地氈等稍爲精良其地初播聖  
經卽爲切要之所奉耶穌教已久近崇回教者愈衆又有一部專拜魔鬼土產五金穀菓鴉片  
鉛礬膠漆木石藥料刀兵等

通國分六省一曰小亞西亞在西北內分六府曰亞達那曰  
加拉瑪呢曰瑪啦斯曰西威斯曰德比孫大海口曰亞那多  
里街衢甚穢不肯修治多疫癘傳染殆遍一曰古德斯灘一  
曰亞美尼在東內分四府曰黑斯隆曰汎曰加爾斯曰加克  
一曰亞日西拉在中央一曰以拉喇比在東南分四府曰的  
牙鼻給曰巴革達得曰拉加曰模索爾兩河潑繞水患頻仍

地理全志

土耳其藩屬志

三十九

上

耕耘者頗爲勤苦古有大國二曰尼尼微曰巴比倫都城高三  
三十五丈厚八丈七尺上建浮圖二百五十城門凡百以銅  
爲之四周百有八十里因其民驕傲忤逆天命上帝罰之此  
地遂敗至今古跡甚多西洋文士恒取之歸歐囉巴以爲玩  
物一曰敘利亞在西南山川明秀園亭臺榭之屬稱極盛焉  
花卉紛繁芬芳襲人昔時商賈薈萃富埒王侯今則寥落矣  
內分四府曰亞拉波內城同名道光時二次地震室廬盡圯  
不遺一椽歲薦饑餓殍載道曰大馬色曰亞克爾曰的不里  
敘利亞舊分三部曰猶太曰撒馬利亞曰加利利都城曰耶  
路撒冷聲名最著遐邇瞻仰其城自古已建上帝眷顧之壯



麗繁華，甲於他國。厥後因逆上帝之命，羅馬率師環攻城陷，屠之都民星散，遂歸羅馬統屬，卒爲土耳其所取，隸入版圖。因其爲天主耶穌降生之地，故至今猶豔稱之焉。

粵稽列邦載籍遠者三四千年，已茫昧無據，不能究其源，竟其委矣。惟猶太國史書具在，班班可考。自初迄今，六千餘載，世代相傳，凡事物之原始，政治之得失，國家之興廢，聖賢之紹述，悉紀錄無訛焉。故遐邇咸推爲宗國。夏時有聖人曰亞伯拉罕，篤信上帝，崇其教，遵其旨，越數百餘年，繼繼承承，子孫繁衍，徙於猶太，代生聖賢，皆受天命，預知未來之事，訓迪人民，默啓其聰。所著經傳，備載舊約全書，預言耶穌降世，救人罪戾，贖人愆尤，後果在猶太國誕生一人，命名耶穌，卽譯言救世主是也。普教衆生，令其去惡歸善，所著聖蹟，不可紀極。如瞽者明聾者聽，跛者行死者甦，病者起，平大浪於須臾，息狂風於頃刻，邪魔見之而懼伏，鬼王畏之而潛形，奇力異行，顯於寰區，豈載筆之所能盡耶？乃道大莫容爲世所忌，遭羣小之誹謗，受愚民之陷害，釘於十字架而死。年止三十有三，死後三日復生，四十日間，屢顯見於使徒中，令其往普天之下，宣播福音。於是白日十昇，兆民共仰，其徒無不兢兢遵命，傳道四方，入教者雲集響應，不下億萬。其教要義，備載新約全書，略有數端：一曰上帝至尊至大，獨一無二，爲萬物之主宰，無始無

### 地理全志

土耳其藩屬志

四

上

終無先無後無變無遷無增無減，探衆有之原立萬物之命，得之則生，失之則滅。其位尊崇，其體博厚，其質純全，無形聲無色臭，無方向大莫與京，德莫能並，智能明睿之功用，精粹純一之性體，其位涵三曰聖父，聖子，聖神，究其實無非全性全德，全權全榮也。故此獨一上帝，人所當寅畏，所當敬愛者。若夫旁門左道，曲學異端，信釋老，拜偶像，豈能免於罪哉！一上帝肇造人祖，生初本善，厥後失其本性，罪戾滋多，愆尤叢集，以此上帝憫之，於三位一體中，簡厥聖子，托於處女瑪利亞，誕生爲人命，名耶穌，仁義完備，臨死捐軀，以贖世人之罪。三日之後，復甦升天，居上帝之右，爲民祈禱。凡悔改篤信者，可蒙矜宥，而得永生。舍此別無救主，蓋天下人間更無錫他名，可以得救者也。一曰上帝之聖神，感化人心，變易氣質，使惡者咸歸於善，信耶穌者，日祈其德，自修厥躬，日新不已，然後升天，丕享福祉。一曰人有身體，有靈魂，身可滅而魂不可滅，生命既終，人品已定，被鞠於上帝，賞其善，罰其惡，迨至季世，身體與靈魂復合同受剖決，無稍改易。一曰舊約新約二書，爲聖道之淵微，性命之奧旨，均上帝默示，非人所臆造，其意毫釐不爽。教人以當遵之途，示人以當信之理，其旨盡備於此，別無典籍，可補其缺略，誠賅括全美，盡探秘奧者也。凡我世人，當孳孳以恪守，則昇平之福，可幾勿惑於岐趨，使無涯之苦，叢於一身也。

此外島嶼甚多，最大者曰居比路，四周山嶺中原腴壤，古爲

強盛之國，然遭土耳其暴政，日就衰微，今屬於大英。一名囉德斯，一名撒摩斯，一名拔的摩斯，耶穌使徒約翰，昔流徙於此，受上帝默示，聖經末卷為其所著。

地理全志

土耳其藩屬志  
歐羅巴全志

四十一

上

歐羅巴州全志

歐羅巴五州之最小者，曠野居其二，山嶺居其一，海隅之地，灣泊甚多，田土腴瘠不等，氣候涼燠不同，人物薈萃，學藝絕倫，自古迄今，常推為首。

文論

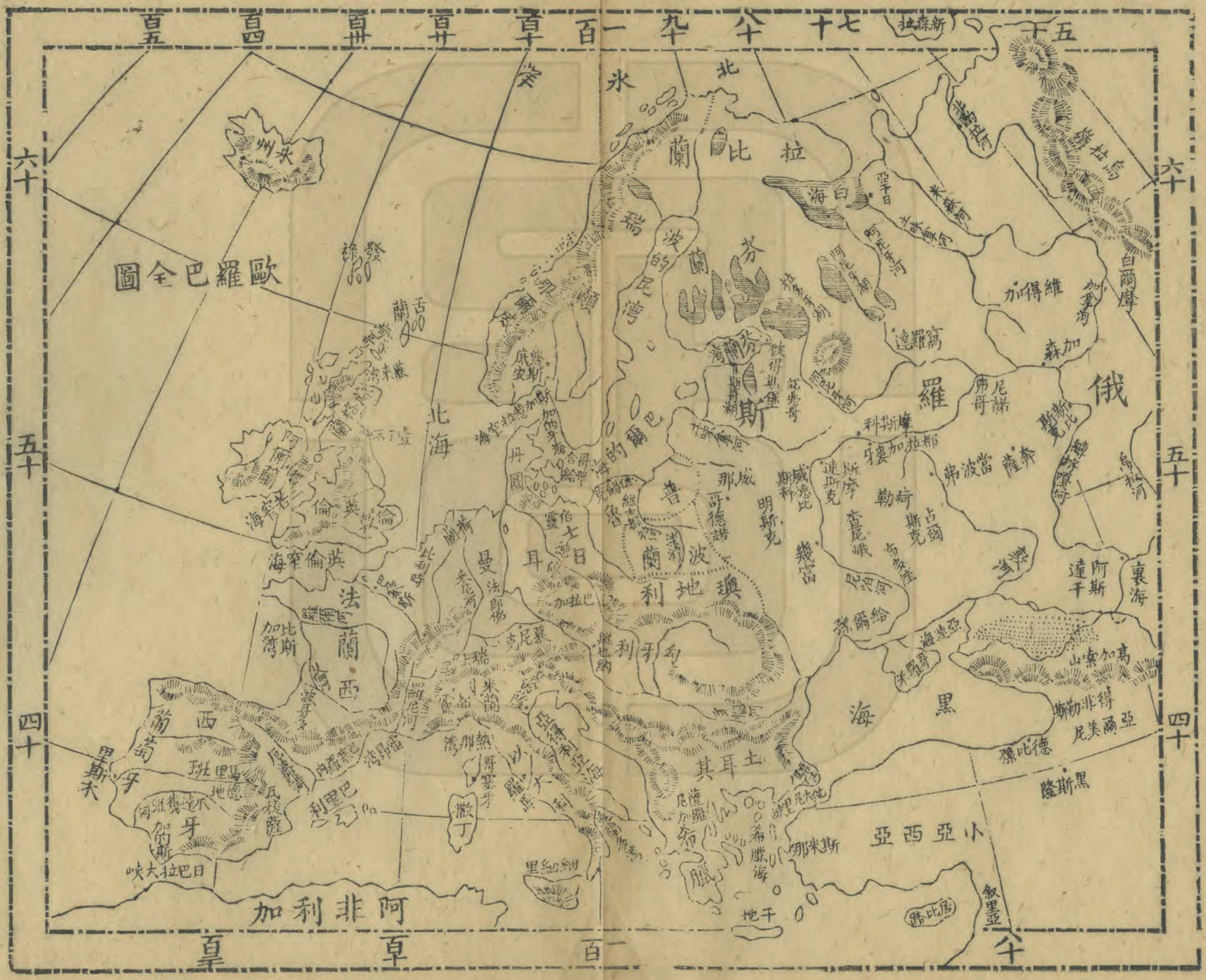
州內緯線自赤道北三十六度起，至七十一度止，經線自中華北京午線偏西四十八度起，至一百二十六度止。

州內東連亞西亞，裏海，西至大西洋，南界地中海，北枕北冰洋。

州內長九千里，闊一萬里，總計之一百三十億方里。

質論

州內嶺巒，東北烏拉嶺，東南高加索斯，其餘分為三等。南曰比里尼斯，界於西法之間。西班牙諸山在西班牙，亞卑斯在瑞士，以法之間。亞卑尼山穿貫以大利。全土加白約山在奧地，喇日耳曼諸山在日耳曼列國，巴幹山在土耳其，希臘山在希臘，北曰瑞顛諸山在瑞顛，西曰



六十

五十

四十

歐羅巴全圖

五 十 十五 二十 二十五 三十 三十五 四十 四十五 五十 五十五 六十 六十五 七十

百 一百一十 一百二十 一百三十 一百四十 一百五十

加利非阿

亞西亞小

路比居

叙墨

那米斯

希勝海

尼羅河

里細細

撒丁

哥羅

熱那

米蘭

瑞士

荷蘭

西

葡

里斯大

隆斯黑

孫比德

勒非得

尼美爾亞

山索加高

海亞

波爾給

查長城

勒斯

明斯克

哥德

那威

普

利地

波

耳

曼

法

倫

英

海

倫

倫

英

海

倫

六

五十

四十

十五

七十

八十

九十

百

一百一十

一百二十

一百三十

一百四十

一百五十

北

冰

比

拉

瑞

芬

蘭

丹

國

北

俄

羅

佛

尼

諾

斯

科

斯

威

威

斯

威

斯

威

斯

威

斯

威

斯

威

斯

威

斯

威

裏

海

達

阿

干

斯

海

黑

海

黑

海

黑

海

黑

海

黑

海

黑

海

黑

海

黑

海

黑



大英諸山在大英至於火山州中凡四島二十座最大者以大利有菲蘇菲約火山細細利有挨德納火山冰州有黑克拉火山

州內平原甚少最高者爲西班牙之大半至於曠野西自英之倫敦法之巴黎斯山荷蘭日耳曼北至俄全土其荒蕪之地俄之東南爲最瑞頭奧地利東日耳曼北等處次之

州邊海峽北曰瑞頭丹國南曰西班牙以大利希臘與俄羅斯南方之哥里米

州濱之角難以枚舉瑞頭北有北角南有奈斯丹北有斯高英西有蘭斯恩德法之西北有哈革西之西北有斐尼斯德葡之西南有三維森以大利南有斯巴温多盧加希臘南有瑞大板

州之內外島嶼羅列至大者冰州發祿大英三島亞索利數島皆在大西洋斯必巴然新森拉在北冰洋艾斯蘭又名冰州丹國屬島歌德蘭在巴爾提海巴利亞喇哥塞牙撒爾第尼細里瑪爾達約尼亞于地均在中海希臘羣島在希臘海

州內外海聯絡旋繞北曰白海中曰巴爾提西曰北海阿爾蘭南曰地中海亞得喇亞希臘東南曰瑪爾摩啦黑海亞速弗

州濱灣之著名者曰波的尼芬蘭喇牙通巴爾提海曰瑞的西墨累通北海曰比斯克通大西洋曰雷昂熱那達囉依利板佻通地中海曰菲尼斯得里斯通亞得喇亞海曰加拉澤加牙

### 地理全志

歐羅巴全志

四十二

上

通北冰洋曰廊尼牙亞千日美森通白海

州內窄海曰英倫三若爾日在大英西南曰加的牙斯加惹啦克界北海巴爾提海

州屬海峽孫德斯大帶小帶在巴爾提海北海之間偏蘭在大英之北多斐爾在英法之間日巴拉大界大西洋地中海默細那在細細喇以大利之中他大納爾斯界瑪爾摩啦海希臘海君士但丁在瑪爾摩啦海黑海之間以呢加喇在黑海亞速弗海之間

州內河之至長者烏拉緯塔嘎匯於裏海尼瓦士未拿聶們菲士都啦阿德爾流入巴爾提海北酌拉加啦流入北冰洋美森士未拿阿尼加流於白海威塞爾陳尼因易爾比達迷斯恒相爾帶河皆流注北海塞納羅瓦爾加倫斗羅塔沽斯瓜達畿菲流入大西洋羅尼厄波囉坡

河低伯爾流入地中海第聶珀爾第聶斯特爾多惱又名達鈕伯皆流於黑海

州內之湖拉多牙廊尼牙塞瑪斯北不斯在俄羅斯威爾那威特爾彌拉在瑞頭日尼法懇斯灘斯在瑞士餘則多近巴爾提海其風景美麗皆在大英瑞士等國內

州內氣候不一北境嚴寒凜冽經歲不熟中央涼燥咸宜南方夏熱冬温晴雨不均

州內地質較他州爲寡金銀產於俄奧瑞頭銅產於英俄瑞頭錫鉛產於英日耳曼煤產於英比法普與石鹽產於英俄法奧西水銀出於西奧鐵則隨在皆有惟英最勝焉

州內草木之生大概分三土南方有無花菓橘榴橄欖葡萄等林木葱龍花卉嬌媚中央

則二麥豐登，樹幹雄偉，凡百悉備。極北草木甚稀，不過苔蘚石韋，零榘短楊而已。

○物州內禽獸昆蟲殊為繁庶，惡毒之物絕少，蓋人烟稠密，芻豢甚勤。至於野獸，熊狐豺狼豪  
獾二豬麋鹿麝兔松鼠羚羊，牲畜中馬牛羊豕多且肥美，野鳥則鵲鷓鴣鷓鴣家禽，則鷄鵲鴨鵝  
孔雀文彩輝煌，百鴿宛轉和鳴，魚類甚繁，洋海河湖內鱗介之族，無不滋味極美。

政論

○本州人民統計三千二百億口

○州內之教，奉天主耶穌者居多，惟土耳其俄羅斯教部崇回教，其崇奉猶太教者，或亦  
有之。

○州內學藝精備，為五州之最，性情縝密，善於運思，精於制器，金木之工，巧慧絕倫。運用水  
火，備極奇妙，造作舟車，更為精良，兩輪迅發，其捷如駛，以之乘風破浪，無不如志。凡盜器其  
之屬，尤精。測量海道，處處志其淺深，越七八萬里而通中國，殆非偶然。才能既高，敏慧超羣，  
學政治彝倫，靡弗盡心。講習如天文地理，鐫刻音樂鐘表，鎗礮風球火輪，陰晴表，寒暑針，以及  
織布，皆創於其地。修飾以增美善，權子母商賈，為本國有稅而田無賦，航海貿易，不辭險遠，四  
海之內，徧設埔頭，由其善於操舟，亦因國計全在於此，不得不盡心力為之也。

○本州自有夏以前，土人游獵為生，久為蒼莽之區。後漸耕田製器，百廢俱興，轉澆風為陋俗。

### 地理全志

歐羅巴全志

四十三

上

漢初羅馬混一，列邦隸人版圖，國勢漸強，漢史所為大秦國也。五代時羅馬衰亂，唐宋間西域  
時來侵擾，州之全土遂分為戰國。明時以巨艦涉海巡行，西闕亞墨喇加，東得印度南洋，古勢  
遂縱橫於四海。

○州內朝政不一，或君自主，或與羣臣共議，或無國君，立家宰執政，其中或帝，或王，公侯伯  
子男，或宰相總督，至某國君係何爵位，皆詳明於後。

○州內國之大小不一，曰俄羅斯，瑞典，丹國，荷蘭，比利時，日耳曼，又普魯士，奧地利，土耳其，希  
臘，以大利，瑞士，西班牙，葡萄牙，法蘭西，大英三地。

### 俄羅斯國志

俄羅斯疆宇恢廓，甲於列邦，其地界於二州，然其設立部落，  
經營都邑，悉在歐囉巴。故其國隸之歐囉巴，而其散見於亞  
西亞，北與東之徧地者，別分疏焉。俄羅斯在歐囉巴東，緯線  
自赤道北三十八度起，至七十度止，經線自中華北京偏西

五十三度起，至九十四度止，東至烏拉嶺，裏海，西抵巴爾提海，普魯士，奧地，喇亞，南接黑海，高加索斯山，北枕北冰洋，長六千六百里，闊六千里，總計之七百五十萬方里，戶口七千六百萬，其地之中原野平坦，多藪澤，爲沙所淤，沃野綿亘，荒郊幽邈，東南東北，山峯森拔，西北則崗巒起伏，若隱若見，湖水甚鹹，河道開廣，支流不一，河之大者，東曰烏拉，縛埒，嘎南，曰第聶珀爾，多諾，北曰土味拿，北酌拉，阿尼牙，美森，西曰第菲那，尼瓦維士，都啦，湖之大者，西北曰拉多牙，廂尼牙，賽瑪，北不斯，海口港汊四通，便於舟楫，隆冬冰結，不能往來，黑海與地中海，一線相通，海道不及他國之利順，故遠涉爲難，河

地理全志

俄羅斯國志

四四

上

濱之田，悉屬膏腴，其餘極北者，皆不毛之土，北之中央，猶堪種植，西南宜黍稷，無歲不書，大有，東南則沙磧無垠，盡斥鹵之區，至於氣候，南北迥異，北當冬時，寒冽殊盛，川有堅冰，日光所不照，常覺晦冥，夏時溽暑逼人，雲霧四塞，有晝無夜，西南則天朗氣清，無疾風暴雨，百彙以之滋長，萬物因而化醇，卉木向榮，誠爲一國之勝境也。

居民種類不一，或耕耘或游牧，各居其半，俗尚畜僕婢，達官富室所畜以千百計，通國所畜奴僕不下百餘萬，浮於軍額，近爲國主釋放，食物粗糲，麥粉爲湯粉水爲飲，嗜酒不喜沐浴，嚴寒臥爐上以取溫，俗崇希臘教，亦天主教派也，京都爲教主所居，大權是秉，勢甚震疊，若釋回，猶太等教，亦間有奉之者，土語禮儀，凡天文地理之學，靡不窮流索源，數十年來，百工技藝精巧，絕倫，匠肆林立，貨物駢集，誠爲商賈之通衢，轉輸之要道也。

至於朝綱，歷代相傳，以長幼爲序，男女皆得踐阼，古稱撒爾瑪細亞，其民未馴教化，游林叢以

射獵唐時有酋長祿利哥者率其族類拓土宇築城邑五代時女主專政崇天主教生十二子皆分茅胙土以備屏藩其後互相攻伐日漸衰亂爲蒙古所征服明時驅逐蒙古恢復版圖歸其故宇不數傳後國王宜萬有雄略而多行殘忍羣下離心至波利斯國勢衰弱康熙四十四年立彼得爲王羅致英賢躬教士卒令習騎射火礮政令更新國俗於以不變巡邊陲開海口建新都於海濱疏通巴爾堤海道水陸皆操形勢猛士之多戰艦之大爲列邦所景仰俄之強大實始於此彼得歿其子攝政敏慧有權謀任賢舉能強鄰惕伏疆土愈闢乾隆二十六年加他隣后弑夫自立性甚淫變而具才幹精於文藝習於武備招致他國百工厚給廩餼俾教其國人屢與土耳其構兵戰無不捷嗣子承統與法蘭西力戰法不得已議和其弟尼哥勞即位征服土耳其擊退波斯威名頗振其民稱君曰察爾政治悉由君出咸豐三年俄羅斯與土耳其大有戰爭英法二國助土耳其而勝之三年之後講和平定其時尼哥勞已死其子亞力散德即位近時俄羅斯在滿洲黑龍江邊得其土地在亞西亞中與西亦如之光緒年間俄仍與土相戰威猛勢嚴死者甚衆後俄獲勝而成和協前三年俄有兇黨在市上殺死亞力撒德其子君士但丁卽位

俄國大畧分八大區又分五十部

地理全志

俄羅斯國志

四十五

上

巴爾提諸省在俄西北隅分爲五部一曰彼得堡昔彼得皇建都於此因以命名其地瀕海原野荒逸長松翠榆森然夾道雖有田疇甚爲狹小都城在尼瓦河口僻在海港潮汐盛至水溢城圍街衢多不能行屋宇宏峻宮殿巍峩學校醫院靡弗備具他如觀星之臺藏書之府窮極華靡以爲壯觀洵海外之名區繁華之勝概也曰斯多尼曰里窩尼曰孤蘭曰芬蘭本瑞顛東北境爲俄所割取

大俄羅斯省在國中央分十九部曰莫斯科俄之舊都也規模閎麗衙署皆飾以金銀嘉慶十六年法蘭西欲混一西土以大兵圍其城將陷俄民舉火自焚幾成焦土戰勝再建仍



復其舊曰拉的迷曰尼內諾弗哥曰利森曰加婁牙曰斯摩連斯克曰都拉曰當波弗曰廂勒曰窩羅尼曰占爾斯克曰哥斯他囉瑪曰日羅斯拉曰提威爾曰北斯哥曰廂勒內曰縛羅革達曰諾弗哥曰亞干日

小俄羅斯省在大俄羅斯東南本俄地爲波蘭國所據後卽恢復分四部曰畿弗曰查爾尼歌曰布佗洼曰色羅伯斯南俄羅斯在大小俄之南分五部曰加底里諾曰給爾孫海口有廂德撒爲俄之第三埔頭曰擣里達峯巒層疊螺髻可觀天時和煦洵稱樂土其南有海隅曰哥里米卽英法土三國與本國戰爭之地風景清醜土壤膏腴種桑飼蠶稱富庶

地理全志

俄羅斯國志

四十六

上

焉內設軍器局爲兵船停泊之所曰柏撒啦比曰多諾珂撒克

其人種類曰珂撒克勇悍好鬥尙劫奪善乘馬馳驟如飛國中募爲騎兵卽食其土之所產以爲糧糧不取國帑摧堅折銳稱爲勁旅其俗安居樂業惟尙朴實其待賓客悉合乎禮建新城於海口商旅麇至帆檣林立爲衝要之地焉

東俄羅斯昔分九部曰阿斯達罕山嶺荒郊通衢四達縛埒嘎河二岸庶草蕃蕪可爲牧地羣孳息庶士人長於釣捕會城同名爲俄之大埔頭曰痾倫布爾克樹林稠密蒙古各部立市於此以牛羊易布疋語言風俗大不相同曰加森在烏啦嶺西境土宜稼穡金鑽尤旺各部往來貿易極多設有大大市其地本爲回國明中葉間俄得之又有信比爾斯克偏撒

維得加、白爾摩薩、啦托非、薩瑪拉，又有高加索斯部，其金鑽最爲富饒。

西俄羅斯及波蘭部在巴爾提海東南。

其地初屬查遮倫及波蘭查遮倫王與波蘭女主通姻，配爲夫婦，遂合爲一，其後爲俄所奪，名之曰西俄，其人白皙，又名白俄，迄波蘭衰亂時，俄與普魯士與地喇分其國，俄得三分之二，後卒歸於俄，統名之曰波蘭部。

西俄土地廣坦，田畝肥沃，民有潔癖，所建室廬，俱極華麗，芳草蒙叢，田疇交錯，耕牧咸宜，風景殊嘉，密林深箐，山秀水清，分八部，曰威那、貿易、殊盛、凡習天文、教技術、造舟楫者，皆築館舍，以爲會集之所，曰威得比斯克，曰哥德諾，本查遮倫故都，昔之宮闕，僅存基址，曰明斯克，南方多湖水，患頻仍，曰摩

地理全志

俄羅斯國志  
瑞顛及那而威國志

四七 上

希勒弗，曰北亞里，曰窩希尼，風景清淑，田疇綺錯，洵稱樂郊，曰坡多里，波蘭地平如砥，茂林芳草，掩映左右，五穀繁熟，百菓豐登，河道不一，地分八部，摩斯珂、菲會城，曰倭爾撒，屋宇宏峻，塵市喧闐，景象一新，三多迷，加利斯、伯林、波羅略、波達拉、給亞、烏斯多、加拉哥，名則自立，實俄與奧統轄，巴爾提海內，東有阿蘭德數島，又屬俄御，土產自穀菓而外，馬牛於南，麻油於北，鑛開於東，咸獲無窮之利焉。

瑞顛及那而威國志

瑞顛及那而威，處於歐囉巴北隅，緯線自赤道北五十五度起，至七十一度止，經線自中華北京偏西九十二度起，至百

有八度止東至俄羅斯巴爾提海及波忒尼亞灣西界大西洋南接巴爾提海斯加惹拉克窄海北枕北冰洋長四千三百里闊一千五百五十里總計之一百萬方里戶口六百三十萬地本瑞顛那而威二國之疆宇也今則兼并爲一地勢下垂有如葵扇中央岡巒脊起連繹不絕險隘之所亦復不少瑞顛建國在山之左右則那而威故址北方之山巉巖峻壁形極岩堯徑路崎嶇沙磧之地卑下窪溼悉屬不毛南方多瀦澤厥土塗泥田稍肥沃西瀕海急流迅湍舟遇之必危河道衆多率皆流急而不長湖之大者曰威那爾湖微特爾湖美拉湖氣候寒凝春則風雨交作時有冰雪夏甚涼炎熇之時絕少晝永若小年長七十六刻秋則天氣朗霽徧多佳日絕無纖雲蔽空冬苦嚴寒凜冽殊甚晷短漏長極北爲歐最寒之區夏有晝無夜冬則有夜無晝林木稀疏豺鹿熊羆之屬充斥焉

民人北方者貌似蒙古士耽文學風俗清醜人好飲酒故獄訟充斥技藝日進貿易頗盛崇奉耶穌教北方近來漸摩

至於國位君王歷代相傳昔爲野番部落漢時爲俄丁酋長所據宋時酋長厄里哥築城建邑規模草創是爲瑞顛立國之始斯時那而威亦有酋長爲王數傳以後爲丹所兼并明洪武時丹日强大瑞顛亦隸版圖稱臣僕焉越至嘉靖時瑞有王孫曰瓦撒聰慧絕倫英毅超羣恢復故土爰卽王位威惠並行官猛相濟國以大治世子嗣服荒淫不道爲國人所囚俾藥而死厥後女主基利斯提那性嗜文學厭煩苛不悉心於政事禪位於外戚加爾祿斯王既踐阼勤於軍旅攻伐波蘭國而割其邑壘退俄羅斯威聲遠著隣邦震懾後引兵攻那而威師潰死於城下無嗣其姊卽位嘉慶十年國大亂廢其君更立加爾祿斯羣奉之爲王及薨無嗣遺詔讓於

首將伯拿多及卽位亦名加爾羅斯國之西境那而威本屬於丹嘉慶二十年衆國公使會議以瑞地之近於丹國者歸丹以那而威歸瑞由是合爲一國咸豐八年加爾羅斯十五卽位通國分三土中曰綏蘭會城曰斯他克荷穆卽京都也建於美拉湖濱屋宇高峻廊廟之輪奐務極華侈樓臺亭榭連甍接棟景象崢嶸極一時之勝外通海口爲一國轉輸之衝要南曰歌忒蘭城以同名爲大埔頭北曰挪爾蘭得城曰比的亞又分二十四部那而威分三土南曰森丁非都城曰畿斯底安牙中曰挪丁非爲大埔頭曰特倫行北曰挪爾蘭得又分十七部土產金銀銅又產鐵礬硫磺獸皮花紋石木魚等

### 丹國志

地理全志

丹國志

單九

上

丹國又名丹馬喀在歐囉巴西北隅緯線自赤道北五十三度起至五十八度止經線自中華北京偏西百有五度起至百有八度止東至巴爾提海加的牙窄海西界北海南連日耳曼北距斯加惹拉長九百里闊三百里總計之方五萬六千里戶口二百萬其地曠野居多平原彌望瀕海水通窪澤其西半皆砂磧颶風忽起則蔽空彌野飄揚靡已邱隴頓失民多種樺以備沙患北地廣漠乏湖河之滌洄惟南肥壤氣甚卑濕冬夏之間殊覺和煦海濱一帶尤爲相宜朝暮多霧

人民勤於習藝敏於作事文學彬彬有足嘉焉巨商大賈肩摩股掌所奉乃耶穌教

至於朝綱設有王位古時本隸番部後并那而威瑞顛爲噶頭所據唐時其酋操舟楫以學航

海凡劫奪之事無不爲同於劇盜諸丁目之爲寇不足齒數不能抗衡於列邦後有王駕奴特者能修國政明於賞罰兼并那而威越三百載女主瑪加勒達嗣位瑞顛亦歸其藩屬強盛之名震於一時三國之地皆合爲一迄明時丹與那而威叛更立基利斯的安爲王瑞顛亦自立故王之裔後那而威見并於瑞而割瑞地之近丹者歸於丹丹頻年構兵數被侵伐國幾虛耗不支邇來轉輸貨物繁盛勝於昔時元氣因以漸復至道光二十九年斐得列踐阼本國公主與大英主家子爲婚後可接爲英國后焉

通國分五省一曰入德蘭二曰西蘭都城哥本哈根爲商旅膺至之地城內宮殿巍峩屋宇峻麗學校醫院靡所弗備商皇宏壯稱鉅觀焉又有城曰亞西諾諸國貨艘出入巴爾提海必經此港窄海名加的牙長廣數里前本國在此建關征稅凡舟渡過必納惟茲數年悉除之南有荷兒斯丁其城名畿力中有斯勒瑞東南有勞英不城皆同名附近島嶼羅列

地理全志

丹國志  
荷蘭國志

五

上

民乏生計捕鱗族以餬口此三地有普奧二國與本國攻戰近時皆爲所得歸於普屬曰安哈上建樓窮極靡麗光彩輝煌燦爛射日海船夜行望之以辨里程三曰冷蘭夫能四曰拉蘭法斯得五曰邦好米西南有島曰希里疴蘭屬於大英又有冰州在大西洋北總計之方四十萬里氣候嚴寒戶口六萬中有火山名黑克拉烟焰上騰晝夜不熄熱泉迅湍懸嶺若瀑布七十餘尺歲有地震殊爲猛烈生意蕭疎穀菓稀少木多由洋浮至居民聰慧善於款賓內建書院觀星台會學士處土產藥苔稱良其東南曰發羅羣島土產五穀牲畜

荷蘭國志

荷蘭歐囉巴之西北隅也。緯線自赤道北五十二度起，至五十四度止。經線自中華北京偏西百有十度起，至百有十二度止。東界日耳曼南接比利時，西北距北海長七百里，闊四百三十里。總計之方七萬里，戶口四百八十萬。地勢坦夷，在歐囉巴中，最爲卑隘，低窪荒澤，不可勝數。海潮盛至，每多衝決之虞。民間多築崖岸，以爲隄防。河道甚雜，至長者曰土加爾達，謬塞喇因湖之大者，曰哈爾林海。地壤膏腴，農民勤耕，而沮洳汾澤之間，開墾爲田者甚少。

民諳於水利，濬溝瀆，鑿河道，善能航海。舟楫不憚遠行，在歐囉巴中，貨物之運行，市舶之往來，實自荷蘭始創焉。人情質朴，操作艱辛，食用儉約，極樽節之宜。其治生惟一以勤，古風猶未墜也。有潔癖，室廬密牖，時加洗滌，不染纖塵。街衢之間，不使稍留穢跡。巨商大賈，雲集響應。

### 地理全志

荷蘭國志

五十一

上

車蓋相望，帆檣相接。東北諸島，無不豐稱其盛。工肆林立，技巧藝精。凡呢與麩布之屬，皆其所織。俗吸絲烟，故種烟草者多。牧場甚廣，庶草蕃蕪，便於放牛。所製乳餅極佳。善釀火酒，運於列邦。羽毛最良，爲中國所貴重。民多奉耶穌教。

至於國位，歷代相傳，繼統者維男，以長幼爲序。無子立嗣，無嗣立女。昔時乃野番部落，後爲日耳曼人所據。嘉慶時，法取之，爰立酋長，統率其衆。法內亂，作諸酋蠢動，擁地自立。土遂瓜分，爲十有七國。後有酋長兼并，歸一立爲侯國。明時海水猝漲，氾濫於地，居民盡爲所淹，屋宇湮沒，靡遺數百里。間幾成水窟，潮退積水，匯爲一海。卽哈爾林是。居民當水深之後，極力經營，闢數十載，生齒繁滋，元富勝於疇昔。明初爲奧所取，奧君傳位於西班牙王。王秉國鈞，賦以悅民，悉令入天主教。有違耶穌教者，則積薪以焚之，誅殛數千人。慘毒倍至，荷人憤怒震烈，舉兵以叛。遂廢其君官，吏皆被驅逐。分通國爲七省，自設州牧，綜理國政，互結盟約，咸不相統屬。如是者二百餘載。乾隆時爲法所侵，伐國遂矢。法王以封其弟，自是荷遂隸法之版圖。迨法王拿破崙喪師，荷乃得恢復。故土立故王之裔，後取比利時合爲一國。凡有政事，不得專，皆大中哲士爲之籌畫。焉道光十年，比利時人叛，絕和好，變亂滋生，不歸統轄。自立爲國，荷莫之能禁，亦聽其分建矣。道光十九年，居民製火輪之器，轉振其機，日取哈爾林之水，使水漸竭，邇來海水幾涸，可幾爲田約三十萬畝。

全土分十一部曰北荷蘭都城曰俺斯特坦建於河濱水中架以巨木上築樓閣層軒曲檻以河道爲街衢其製甚奇世罕觀焉宮闕衙署罔不峻麗學校醫院靡弗具備誠稱一時之壯觀昔爲歐土都會之最大者曰南荷蘭首城曰海革乃國王建都之地來甸設立書院制度環瑋凡名儒碩彥明道達理之士咸薈萃於此蓋人文之藪也屬邑曰鹿特坦城堞甚爲鞏固達衢開廣廬舍峻整海船巨艘隨在可通曰西蘭北巴啦班烏特立給德蘭德倫厠威立塞哥囉凝俺斐里斯蘭靈堡別有一區曰盧森堡入日列國互結盟誓在此向有堅營於地近因荷王願購於法蘭西皇普王不喜將恐與法

地理全志

荷蘭國志

比利時國志

五十二

上

構釁大英勸和現已毀營平定土產畜牲麻茜草滑石鐵煤

比利時國志

比利時在歐羅巴西北緯線自赤道北五十度起至五十二度止經線自中華北京偏西百有十度起至百有十四度止東至日耳曼西連法蘭西暨北海南接法蘭西北距荷蘭長七百里闊三百九十里總計之方四萬里戶口五百三十萬其地平坦形勢延袤南方陵谷荒稀氣候和煦田土膏腴多草場便牧畜穀菓烟麻歲書大有

居民謀失勤苦性好動輕然諾稟信義工肆雲集製造精良百貨之轉輸眾商之貿易稱極盛焉多崇天主教

至於國政廢興不一古爲荷蘭南部荷多水而比多平陸自荷蘭爲日耳曼所據又爲法所攻

取荷人抄其事之始末。比與荷毫無差異。及荷逐官自立。比利時猶屬西班牙。統轄康熙年。西班牙以荷與比之地讓與治理。越八十餘載。至乾隆六十年。比與荷又同爲法蘭西征服。後荷復故土。與比合而爲一。無如風俗教化品性言語大相懸殊。且荷以比風剛仇敵。清其爲人。不令居顯爵。不收教其幼學。比民實難隱忍。於道光十年。逐荷守吏。舉兵以叛。據地以戰。荷欲兵退。比人羣議。招日耳曼之薩各堡小侯。留波爾德者爲君。有公事則與衆酌定。紳耆商議。否則不能納餉。自絕荷後貿易之路。爲荷所塞。港口不能通行。昔進港口之艘船。移往他處。製鐵。轉路以火輪。由陸路轉運達海。

通國分爲九省。曰南巴啦班在適中之地。都城布啞塞。乃京都也。建於塞內河濱。宮室巍峩。殿宇峻麗。民工紡織。呢毡最精。城中遍栽林木。修築樂園。俾民人遨遊。得領山水之趣。嘉慶初年。法蘭西與大英大相戰鬥。於瓦得路逼近此地。英國勝之。曰安都厄比那慕爾列日。首邑皆同名。東發蘭德斯首

### 地理全志

比利時國志  
日耳曼列國志

五十三

上

邑曰根忒。西發蘭德斯首邑曰布路遮斯。海腦德首邑曰蒙斯林堡。首邑曰黑失。盧林堡首邑曰亞爾羅。土產穀、菓、烟、蔴、煤、鐵、紋石、綱、砂、氈、甲於歐土。

### 日耳曼列國志

日耳曼列國在歐羅巴之中。緯線自赤道北四十五度起。至五十七度止。經線中華北京偏西九十六度起。至百有十六度止。東界奧地利。普魯士。西接荷蘭。法蘭西。南至瑞士。以大利。北連巴爾提海。長二千里。闊一千八百里。總計之方七十五萬里。戶口四千五百萬。其地北方平廣坦夷。砂磧綿邈。藪澤居多。南有高原曠野。餘皆岡陵峻峭。絡繹不絕。河之長者。



曰威塞爾多腦易爾北湖亦衆多氣候互異北則沮洳潮濕寒熱無定南方平和煦嫗舒暢宜人濱地膏腴樹木稠密花菓豐茂園林幽雅風景清美遠客多來游玩

民多強健性悻長好學術勤苦謀生力作不倦技藝文字奇妙絕倫商賈盛至貿易殊盛奉耶穌天主教

至於朝綱國政前分諸部或君王臨御或公侯攝理或設官宰治今其全土合於一國華稱德國也古爲歐羅巴大國五方之民雜處羅馬時征服四方日耳曼雖歸統屬尙未盡入版圖法蘭西興有王名甲里曼者攻滅日耳曼諸部土地人民全爲收服地隸法版者百有十載後國人叛法立酋長根拉的爲王自是各王並不世代相傳俱爲衆所推立元初奧地利酋長羅德福爲王能服衆由此子孫繼緒不禪於人明時日益強盛聲威四播幾與羅馬代興康熙三十九年各部自王不相臣屬奧地利并兼坐大普魯士拓地稱雄兩國皆著名譽不復稱日耳曼透逸以西所餘隙地法蘭西拿破侖以兵脅之皆降後八年拿破侖敗各復爵土嘉慶二十年會議於維也納議定日耳曼列國各守疆界互相結盟一切政事集衆會議靡有參以私見每

### 地理全志

日耳曼列國志

五十四

上

國派公使一員皆駐法蘭西總帥一人各國公舉奧地利人爲盟長他國不敢當也文字言語各國皆同同治五年普與奧戰普獲勝得土地甚多有衆小國諸部皆屬於普奧皆不得主之現普設法易王爲帝而統日耳曼爲一國同治十年日與法相戰甚迫至終大勝奪法二省亞撒西勞來因而隸於其中

通國分二十六部其中有四國一普國別行序述一曰巴威里亞在東南方都城曰慕尼黑街市華潔居民善造細皮清玻璃時辰表名播四方一曰薩索尼爲適中之地銀鑛衆多都城曰德勒斯停中有博物院畫圖極富刻像經籍靡甚更有一城名美參製磁器不亞於中國亦有一城名弗雷堡其中有諸鐵礦明時有士生於此曰路德本爲天主教士後離而立耶穌教又有大邑曰來比細克每歲設市三次諸國商

賈、雲集其地、書籍鐫刻最精、文字著作悉備、一曰瓦敦堡、都城曰斯都德牙、以上三國皆爲王爵、更有上公之爵、攝理者六部、一曰巴丁、都城曰加斯盧、峰巒秀出、風氣清華、爲日耳曼國之最、一曰黑西、都城曰達摩斯達、一曰梅略稜堡、有二部、一曰施微咻、斯德勒支、一曰廂敦堡、一曰薩克威密、都城皆同名、更有公爵攝理者五部、一曰薩克斯、各堡額達、一曰亞敦堡、一曰梅凝認、都城均同名、一曰不倫瑞克、一曰安哈忒、都城曰德騷、一曰阿敦堡、都城同名、又有侯爵攝政之部七、一曰留士、分大小二部、大曰喀勒斯、小曰給拉、都城皆同名、斯瓜斯堡、有二部、一曰盧德斯達、一曰孫德厚森、都城同名、一曰

地理全志

日耳曼國志

五十五

上

里卑有二部、一曰德摩的、都城同名、一曰燒問堡、都城曰不給堡、一曰襪爾德、都城曰阿羅森、此外尙有三城、爲商賈萃聚之地、自推殷戶爲官、司理事、不隸王侯、一曰旱堡、在易爾比河口、各國互市之地、一曰不利緬、通商在威塞爾河濱、一曰路伯克、更有二地、乃普在同治十年自法所奪、而隸於日、一曰亞撒西、與勞來因、合爲一部、異於他部、不能自主、而被京都議會諸大臣所轄、又有貿易製造甚多、其中有城、曰墨特斯、有營壘鞏固、又有斯特拉斯堡、中有大教堂、四方著名、以上三營、本爲法國至要之壘、有軍兵戍此甚衆、惟日與法攻時奪之、歸其下、至今新築炮臺、而更爲甚固、南有哥爾馬、有多

鐵貿易土產五金鉛水銀寶石花紋石礮硝磺器等

### 普魯士國志

普魯士在歐羅巴之中，緯線自赤道北四十九度起，至五十六度止，經線自中華北京偏西九十三度起，至百有十度止，東至俄羅斯北界巴爾提海，日耳曼南及奧地利日耳曼法蘭西，西接日耳曼比利時荷蘭，長二千四百里，闊一千二百里，總計五十萬里，戶口二千七百二十萬，地勢東北平坦，沙磧土礮，雨時泛濫，低窪之區，西南岡陵高原，間有藪澤，田土膏腴，氣候溫和，夏暖冬寒，湖淤衆多，河之大者，西曰萊茵，東曰易爾比，南爾維士都拉。

### 地理全志

普魯士國志

五十六

上

民性溫柔好禮，匠肆寥落，技藝巧良，所造輓轆、火輪車最精，商賈雲集，崇奉耶穌與天主教。至於朝綱，王位臨御，歷代相傳，子孫繼緒，古時爲北狄所據，未時爲日耳曼人征服，立爲別部，後爲坡蘭得兼，并明時日耳曼復取其地，普人奉職忠謹，日主悅之，屢益以地，康熙年間乃自王其國，其王長於濶略，節衣儉食，帑藏豐盈，歷代嗣君雖遭兵戈之若，然皆能自守，嘉慶十年，法蘭西割其境土，普遂弱，越六載，普民不悅法政，思其故主，王因民之怨也，糾合諸國攻法，法師潰而棄地，普復故土，至道光二十年，非的利克即位，即今之王也，王修國政，勤農事，設學校，惠商賈，由是百姓親附，隣民皆囁嚅慕義，遂爲西土顯國，其制民及歲者，工入肆，秀入學，否則罰其父母，年二十以上，男丁皆入伍學藝，三年放歸，每歲秋操閱，施賞罰，故其國兵多而強，同治元年，本國與奧共攻丹國，得其三地，越四年，普與奧不和，大相戰鬥，普獲勝，在日耳曼列國中爲盟主，其地皆屬於普，今修葺各城池，統歸其下，同治十年，普與法相爭，而後大勝，至和協之時，即奪其地，又受其重賂，見日與法國志下。

通國分東西兩土，共有十四部，其東隅一曰巴郎丁堡，沿河水澤流通，草木暢茂，製造磁器，勝於中華，鐵器燦若金銀，物

精價廉，遠方咸來貿易。都城曰百爾靈，有孤子院、武藝院、醫院、軍器局、靡勿壯觀。宮室廟宇，甚屬峻麗。衙署整潔，邑之華美，於斯爲盛。更有波的斯，但法郎佛忒，在荷德河之邊。一曰坡美拉尼，其北近海，沙阜出琥珀，民用之造寶玩物件。會城曰斯特丁，河流深廣，海船可通，帆檣雲集，貿易繁盛。一曰細累細亞，會城曰伯勒斯勞，百工畢集，文儒萃焉。一曰薩索尼，與日耳曼牙錯，會城曰瑪提堡，壘高池深，屢捍大敵。又有城曰威丁堡，昔爲天主教所掌，明時路德出於此，立耶穌正教，遂毀其祠宇。一曰普魯士，古土會城曰哥甯斯堡，空闊難守，但錫克海口，貿易甚繁，又有麥末爾城，多出木料。一曰坡森。

地理全志

普魯士國志

五十七

上

本坡蘭地，普與俄奧瓜分得之。會城同名，街市寬廣。一曰惟斯法利亞，土田肥沃，林木茂盛，民織麻布，善造火腿，售於各國。會城曰閔士得，一曰萊因，其上沿河傍山，會城曰哥羅尼，貿易繁茂，製香水極佳，舟楫往來如梭。所屬本城，有大書院，益百田，百工萃處，突鄉最美之城，有教堂一座，極大美麗。造至六百年甫成，街寬市廣，其下山水清秀，遠客常來游玩，民勤紡織。一曰黑森拿騷，都城曰法郎佛忒，在美因河之邊。一曰勞因堡，都城同名。一曰查德第士，都城曰維亨沙分。一曰和恨所倫，都城曰黑真恩。一曰斯勒斯維革，吳斯敦本爲丹國所屬，被布奧所攻，而隸於普部之中。都城曰亞多那，海口

名幾爾，一曰哈諾威，本爲自立之國。康熙五十三年，有王名若耳治者，值大英嗣位無人，英之臣民招若耳治奉以爲王。子孫承繼，哈諾威歸其統屬。及道光十七年，嗣位無子，英立維多利亞爲君主，至今在位。哈諾威自立爲國，惟同治五年，普與奧相戰，哈諾威辭不助普，而悅奧。故普勝奧之後，卽奪其國王之位而降爲部落，隸於普下。土產銅、鐵、綢、絲、布、磁器、穀、木。

### 奧地利國志

奧地利在歐羅巴之中，緯線自赤道北四十三度起，至五十一度止，經線自中華北京偏西九十二度起，至百有八度止。

### 地理全志

奧地利國志

五十八

上

東北至俄羅斯，普魯士西接瑞士，日耳曼南界土耳其，以大利長三千里，闊一千五百里，總計之方八十五萬里，戶口三千八百萬。其地峻嶺矗起，峰巒迴環，冰雪凝積，歷久不消。餘平原兼有沙磧，深林密箐，頗有可觀。藪澤淤下，氣候溫和，甚宜人物。田土膏腴，穀菓豐登。湖河廣多，沿流灌溉。河之大者，中曰多瑙，支派紛岐，舟船絡繹。迤北與西南隣國支派甚衆，湖之大者曰不拉敦，西南曰加大哥莫。

居民種類不一，均不往來，性俗多爲粗魯，游行無定，間有聰敏，專務向上，技藝近來精巧，匠肆林立，貿易興隆，奉天主教。

至於朝綱，皇帝臨御，歷代相傳，男女皆得踐祚，惟以長幼爲序。政由自主，漢時爲羅馬所征服，越四百載，爲北狄所據，及唐法蘭西取其地，立爲別部。元初，日耳曼有會羅得福者，攻獲奧地

各部推立爲王，稱爲東國疆土，褊狹無大權。越數十載，歷代嗣君，邦基漸廣，創業垂統，漸與隣邦姻婭相通。是以附近各地，多爲所有。嘉慶九年，其國君甚至進爵爲帝。雖一被法蘭西君拿破侖攻克，占據過半。至嘉慶十九年，兩國議和，惟荷蘭仍自爲國。其前失各地，盡行恢復。現爲日耳曼列國中最爲強富。推大國焉。咸豐九年，本國有法蘭西撒丁二國攻戰，法撒得勝，取倫巴第之地，屬於撒王。同治二年，與普共攻丹國，得其屬地。越四年，與普戰大敗，不得與於日耳曼列國之中，亦失其地，歸於以大利。

通國分爲三土，曰日耳曼地、奧之故土也。曰匈牙利、曰波蘭地。後來之所割也。奧地利之曰耳曼地，分十部。一曰奧地利，改上下兩部。都城曰維也納。王宮華麗，殿堂規模宏敞，織造萃聚，街市喧闐，女人姿質風流，儀容秀美。又有書院、藏書七萬冊。一曰薩爾斯堡。一曰地囉里。會城曰音斯不囉克。一曰士的里亞。會城曰加拉德斯。一曰加宜。廂拉。會城曰來八海。

### 地理全志

奧地利國志

五十九

上

口曰的里斯德，爲地中海大埠頭。其地山洞千餘，深邃長短，曲直靡弗備具，景象美麗，古怪奇異，最多鍾乳石，天然生成，垂懸空際，內有一洞，人行可通二十里，爲湖所阻，人未嘗探其奇也。一曰波希米，爲奧之上壤，有泉水靈異，可以療疾，居民善造玻璃器，織麻呢細布。會城曰巴啦加，內設書院，藏書籍萬冊。習文藝者千餘人。一曰摩啦，惟亞會城曰布倫。曰細累細亞。會城曰特勞堡。其奧之匈牙利地，居民貌似蒙古人，古爲匈奴部，遷徙至此。宋時立國，稱雄一時。久而寢衰，明季女主嗣位，配奧王爲夫婦。時匈牙利爲波蘭土耳其攻侵，皆賴奧兵力，退敵保疆，遂挈國合於奧。幅員大於奧，雖爲奧

轄不服王化自立理法近奧強服大相戰爭奧敗績請兵於俄羅斯求其來援征服匈始隸版圖傾心歸向其地分六部一曰匈一曰斯拉縛尼一曰哥囉亞西都城曰布大一曰達郎西瓦尼會城曰克路森堡一曰碎維安會城曰低末斯法一曰邊疆南界土耳其各農練爲壯勇鎮守疆域土人來侵則衝鋒突陣一曰達瑪細亞地形狹長田土磽瘠不足於耕民多捕魚會城曰撒拉土產麥麵五金水銀最富寶石磁器毛呢牲畜等

其奧地利之波蘭地舊分二部一曰加里細樹林叢雜熊狼居之獵戶殺之而獻其皮官給以價其土鹵可煎鹽民惟務

地理全志

奧地利國志  
土耳其國志

六十一

上

農會城曰稜卑各一曰布哥維納本土土耳其地奧割得之因波蘭故附之會城曰撒佛維支其民長於貿易雖隸於奧而自有會政以上二部後歸一國名加里細土產穀木鹽

土耳其國志

土耳其在歐囉巴東南緯線自赤道北三十九度起至四十九度止經線自中華北京偏西四十七度起至一百度止東及黑海瑪爾摩拉海西連亞得亞海奧地利南枕希臘及希臘海北至奧地利俄羅斯長廣均二千餘里總計之方五十萬里戶口一千萬其地勢南方海灣凹凸島嶼羅列東北平原廣坦沮洳藪澤頗多中央山巖險峻勢甚綿亘若斷若續

山南草木向榮，薔茂，嬌媚有致。河湖甚多，河之大者曰多腦支派分岐，又瑪黎薩湖之大者曰拉塞音，日尼佛氣候溫和，四時咸宜，惟穢氣薰蒸，人觸之多疾病。田土膏沃，穀菓咸宜。民情風俗，大抵與亞西亞相同，其謙傲勤惰強弱，咸各殊異也。衣服美麗，以帕蒙首形體猥瑣，容貌鄙陋，工作技藝，俱屬平庸。所造之物，僅敷所需，水陸貿易，靡弗繁盛。因官長有苛政，庶民荒於其業，是以國內經營者，外客居多，勤奉回教，又有奉希臘教尤多。初土人叛回教，輒殺之，茲則聽其自擇焉。

至於朝綱國位，歷代相傳，政由君出，地分中央東西三土，中東在亞西亞，西在歐羅巴，古時悉屬羅馬。唐初亞喇伯取中東二土，五代韃靼里人攻取亞西亞之西，全國至歐，率兵戰勝，驅之及成吉思，強服元初，有土酋阿多曼招集衆人，肇造那國，卽以己名名之，傳至其子闢疆日廣，至裔摩哈麥，真梟雄之姿，取君士但丁爲國都，三土全歸統轄。此後歷代嗣君，侵阿非利加之北，亞喇伯海濱，歐羅巴之東南，復自內作色荒外，弛武備，稱亂國焉。嘉慶時，王竭力修政，然民橫亂，東隅之衆多不翼戴，王室中土猶強，應其役，西土接踵而起，日尋干戈，南土分裂，歸於希臘外藩，亦隔絕不通。聞問，且與俄戰，俄兵圍其都城，國幾亡。英法爲之議和，而罷。後埃及總督

### 地理全志

土耳其國志

六十一

上

叛之自主，末和君薨，道光十九年，其子嗣立，卽今在位之君也。禮賢納土，由埃及總督矯命，求援於英法，俄惟割其數屬予督，遂修貢於土。君近日匈牙利有軍士數人逃此，俄奧欲強釋之，土君不從，賴英法之助，俄奧不舉兵侵伐，然尙圖報復也。咸豐三年，俄羅斯侵奪其地，藉英法相助，後三年乃講和。光緒二年，俄與土屢次交戰，俄終獲勝，後歐諸國大臣集於日京，共商土國議定，而分其版圖，或自立爲主，或仍歸本國，見下文。

通國分九部，曰羅美里亞，古爲馬其頓，德來斯二土，都城曰君士但丁，乃京都也。城垣高大，殿闕巍峩，城外海港深廣，商賈輻輳，歌舞樓臺，連葢接棟，風景美麗，庠序醫院，書庫浴室，靡弗具備，萬厦雲連，各國使館在焉。多瘟疫火災，所轄亞得利安城，有古殿，閭閻凋敝，撒羅尼加爲商賈互市之地，曰布加喇亞，會城曰梭斐亞，建於河濱，設堡周備，以禦俄軍，曰阿百尼亞，在海濱，民喜鬪掠，會城曰日尼佛，曰帖撒利，會城曰



拉利撒地近希臘口有隘卡聲名遠播古波斯與希臘相戰其後歐囉巴禮儀漸勝於亞西亞其外有數部如下

一曰羅馬尼亞會城牙西一曰塞爾菲亞會城曰別甲的池深城固曰波斯尼亞合土耳其哥囉阿細亞爲一鑄刀劍爲夏會城曰波斯那細來一曰保斯尼呀及黑西鄂歸奧土曰坡加利亞曰蒙的尼鄂會城曰摩斯達一曰東羅美里亞仍歸土國以上數部時被虐主挾制羣凶縱橫殘剝庶民不堪其苛政屢行背叛并力攻拒土君不能征服與之議和今或自立一牧以理庶政或自立爲國得避土王之虐政俄帝時而垂顧撫綏納貢稱藩於土焉又有干地亞島在地中海

地理全志

土耳其國志  
希臘國志

六十二

上

四周一千六百里外平坦中險峻海濱田疇甚沃海口漸爲沙淤商船多爲所阻古爲名勝後爲土王攻取之至埃及總督叛土政島歸督主其民多崇希臘天主教近時叛土耳其構釁甚多至今尙未平靖士兵大勝民多徙居希臘土產煙葡萄羊毛銅鐵錫鉛礬磺紋石橄欖油等

希臘國志

希臘在歐羅巴之南緯線自赤道北三十六度半起至三十九度止經線自中華北京偏西九十二度起至九十六度止東至希臘海北界土耳其東南地中海長六百五十里廣五百里總計之方七萬里戶口一百八十萬其地關山迴隔九

曲盤繞谷野圓巨，景象新奇羣峰競秀望若列屏，河湖衆多均不甚巨，洲嶼灣港繚環羅布，氣候溫和，田土膾腴穀菓豐登。

士女儀容秀美，好華冠麗服，土人性情風俗不一，或居平野勤於游牧，或居山中劫掠專務白主，昔時騷人墨客論政講道之士甚多，文教昌明，聲名文物亟稱一時，後數百年一敗塗地，百工技藝不甚精巧，匠肆蕭條，貿勿寥落，今則漸復興起，建書院立義塾，教化將復如昔，崇奉希臘教爲天主教之分派。

至於朝綱，昔時邦國衆多，歷代相傳，今爲新造之邦，粵稽太古歐羅巴混沌未開，夏時希臘有向化者始教以構屋營居耕種，商時瀛哥洛從埃及來立國於雅典，教民禮儀文字分十二國，各霸一方，不相統屬，後爲民棄，自立數國，波斯人率軍百萬來戰，敗北希臘遂興蒸蒸日上，進於禮儀文字遠布實爲歐羅巴文學之始，漢時羅馬克服歸於一統，數百年明時土耳其攻取爲一省，道光二年希人叛土，血戰八年，後賴英法俄三國護庇國賴以復立。

通國分三地：一北希臘，二摩利亞，三羣島。北希臘東有亞約

地理全志

希臘國志

六十三

上

加其雅典乃京都也，建在海灣，昔爲文物聲名之邦，今則市井寥落，景象蕭條。西亞加爾拿尼羅格里，其通商埠頭墨龍依南土摩利亞有五部，曰亞歌黎斯，內有腦比里亞城，在海口，希達啦島，斯拍西亞島，均爲通商之大埠，曰亞爾加地，內有得破立撒希之堅城，曰默細尼，曰拉珂尼亞，亞亞加亞與依利斯，內有巴忒啦斯，亦大埠頭，曰尼鄂奔多島，地形狹長，與東希臘一綫相連，十部之外，其西有約尼亞羣島，總計之方一萬里，戶口二十三萬，曰各府貌喇以他加喀法囉尼塞利歌散地，巴克索前有渠掌政令，蒙英保護，遂屬於大英，以各府爲都城，英設大臣駐此，今仍歸希臘屬，土產橘子橄欖油。

葡萄乾酒蜜南菓蠶桑等

地理全志

希臘國志

卷十三 上

