

輿地

琿春輿地舊圖

按舊志琿春城東至琿春河及阿者崙河往來路口薩字界牌一百三十九餘里

至分水嶺二百餘里以上俱俄羅斯界西至圖們江朝鮮界八十餘里

蘇南至長嶺三南三十餘里至黑頂子山一百里以上俱俄羅斯界北至五站嶺在格界

二百三十里東南計佛多老嶺五里計圖們江口長嶺三南至字界牌一百餘里計沙

峯一百三十里以上俱俄羅斯界西南計圖們江一百八十里計圖們江權水匯流

處長字界牌三百三十里西距礮字界牌三十里計圖們江西至水匯流處礮

字界牌二百三十里西距礮字界牌三十里計石乙及紅丹水匯流處礮

琿春縣志

字界牌四百三十里西距山字界牌二十里計長堤塔橋南岸山字界牌四百三十里

西距河字界牌八十里計石乙及紅丹水匯流處河字界牌五百一十里西距

固字界牌四十里計石乙水河源固字界牌五百零五里西距瑞字界牌

十五里計蕪花松甸子及紅丹水匯流處界牌五百零五里西距金字界牌五百里計

蕪花松甸子及紅丹水匯流處界牌五百零五里西距金字界牌五百里計小

白東麓甸子及紅丹水匯流處界牌五百零五里西距金字界牌五百里計長白山東

南小白山頂字界牌五百零五里以上界牌皆在圖們江上游為中韓分界所

稍東距朝鮮穆克敦碑是也東北計蒙古街嶺字界牌一百零五里計錫表

河昂昂峯松河湖布圖河

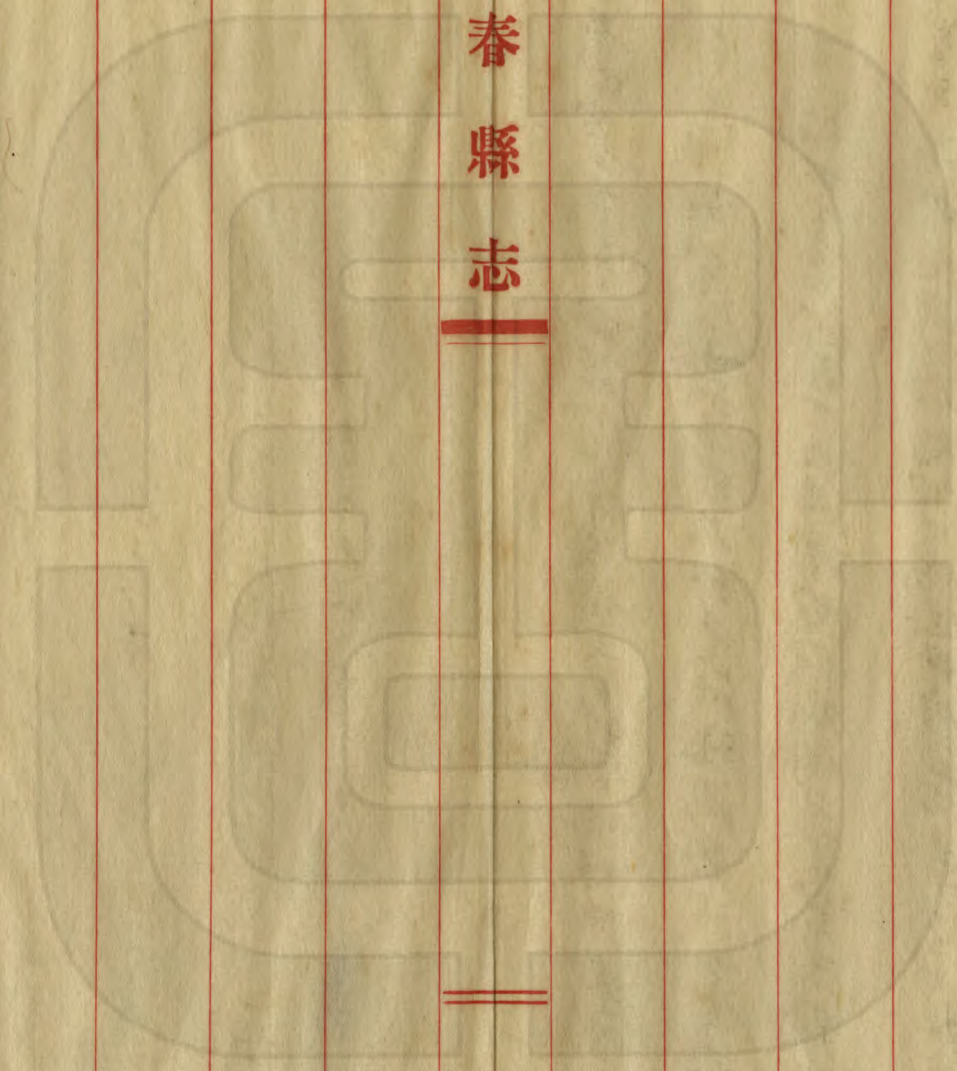
爾巴嶺教化嶺界四百里計湖珠嶺站嶺古塔界二百零五里



咸豐通志年
四年庚午

全里西里圖竹江千里外為朝鮮界南並一百一十里北至佛恩寺山一萬二千里圖竹江東東南
 輜輳界三千里西南至海一萬二千里東北至噴泉山窩集一萬里漢西北至噶哈哩一萬一千里
 東西廣二萬八千里南北袤一萬九千餘里西北至會城一十五萬餘里去林外北西北至會
 城一千二萬餘里
 按舊志附繪春分圖原象簡畧其四星名標似未盡秘密然有此據斷亦可
 畧明已往之妙勢故仍繪刊於縣志前以資考証至南方計里內碑
 界志仍舊本未敢妄加修改也

瑋春縣志



琿春縣志

琿春縣輿地新圖

按琿春縣治居吉林南東南距首二千零五十五里疆境(設治時劃定為初任)東

北以東甯琿春交界之通肯山圖們^山與東甯屬界正東東南正南以中俄交界

之上薩拉河為界牌與俄為界西南正南西北以圖們江與朝鮮為界北以黑龍

塔及正北廣盤山與汪馬為界茲據宣統三年改設(給時刻分)鄉區城分志於左

安善鄉 以縣城為本鄉治所(自設公所)即縣城內外東至海國界右東北至車

大人河口南至土河(琿春河)西至西甯西北至老左營崱崱山北至山頂(北嶺)與

興仁鄉為界面積二百八十五方里(茲志)本鄉若光及其界址於左

俄魯特營子 東界騰子西界靜水營及崱崱山

南界土河 北界北山頂分水

琿春縣志

崱崱山北 東界俄魯特營子 西界南北大道

南界東三家子

北界北山頂分水

後地 東界南北大道 西界崱崱山

南界縣城庫志河

北界北嶺

北大營 東界大道 西界崱崱山

南界皮地北嶺 北界北嶺分水

龍王廟 東界車大人河口 西界北大營

南界坎上 北界北山頂分水

興仁鄉 以興德城為本鄉治所(舊名高力城)至縣城正西距離至車東至雲

老右營中營崱崱山北與安善鄉為界南至大河(琿春河)與德義鄉為界西至圖們

江與朝鮮為界北至黃山嶺北至盤嶺小盤嶺志湖子嶺及七座窰北山分水與汪馬

知事署三鄉為界面積一千二百方里(茲志)本鄉若光及其界址於左

東三家子 東界俄魯特營子及崱崱山 西界西三家子

南界大河

北界三道碑

西三家子 東界東三家子 西界下空子

南界大河 北界大崗子

下濠子 東界西三墩子 西界高力墳(碎寧)

南界大河 北界西岡子

西岡子 東界西三墩子 西界四方地子

南界下窪子 北界丰極城子

四方地子 東界西岡子 西界高力城

南界高麗城 北界高力城

高麗城 東界下窪子 西界東岡子

南界大河 北界四方地子

東岡子 東界高力城 西界東沙塔子

南界大河 北界高力城東尖(雙堡城)

東沙塔子 東界東岡子 西界西沙塔子

南界大河 北界高力城

西沙塔子 東界東沙塔子 西界圓們江

南界西崗子 北界西江岸

西崗子 東界西沙塔子 西界圓們江

南界河 北界圓們江

大岡子 東界東三墩子 西界丰極城子

南界西三墩子 北界圓們江(即三道碑)

高麗城 東界四方地子 西界圓們江

南界東岡子 北界高力城

琿春縣志

三道碑 東界靠山屯 西界南北大岔(英安河上)

南界東三墩子 北界三道沟

丰極城子 東界大岡子 西界高力城

南界四方地子 北界水灣子東屯(英安河上南)

高麗城 東界丰極城子 西界西崗子

南界高力城 北界英安河入圓們江口

水灣子東屯 東界英安河 西界水灣子中屯

南界英安河入圓們江 北界山

水灣子中屯(水師營) 東界水灣子東屯 西界水灣子西屯

南界圓們江 北界山

水灣子西屯 東界水灣子中屯 西界北大盤嶺河口

南界圓們江 北界山

黃山坡 東界北大盤嶺河口 西界圓們江

南界圓們江 北界山頂

西步江 東界高力城 西界圓們江

南界高力城西頭 北界圓們江

二道溝 東界三道嶺子 西界英安河上

南界靠山屯 北界英安河南嶺

英安河屯 東界山頂 西界水灣子中屯西屯

南界三道沟北嶺 北界圓們江

因门咀子

東界山 西界山
南界莫家河屯 北界煤窑

纯義鄉

以雅魯屯為界南至中俄界之長嶺子南大盤嶺白石橋子與俄屬岩杆河

之大通與崇禮鄉為界南至中俄界之長嶺子南大盤嶺白石橋子與俄屬岩杆河

信鄉為界西至因門咀子與朝鮮為界北至大河(陳長河)與英仁鄉為界面積之百

方里茲述奉鄉各屯及其界於左

尖信子

東界大河 西界大河
南界大河 北界大河

張富屯

東界赴俄屬岩杆河(萬三河)
南界大嶺(長城村)

西界國魯屯
北界二道河子

國魯屯

東界張富屯 西界外信屯
南界伙 北界二道河子

大塚屯

東界大河 西界西炮台
南界二道河子屯 北界張富屯

二道河子屯

東界大河 西界穿河河子屯
南界外信子 北界大塚屯

琿春縣志

張三溝屯

東界二道河子屯 西界大盤嶺湖屯
南界山 北界穿河河子屯

南大盤嶺口

東界張三溝屯 西界山
南界山 北界穿河河子屯

外郎屯

東界國魯屯 西界雅魯屯
南界伙 北界三道河子

雅魯屯

東界外信屯 西界南嶺屯
南界龍牙山 北界三道河子

西炮台屯

東界大塚屯 西界龍牙山頂上穿河河子岸
南界穿河河子屯 北界伙(外信雅魯屯之南伙)

穿河河子屯

東界二道河子屯 西界西南山屯
南界南嶺屯 北界西炮台屯

南泰孟屯

東界雅魯屯 西界甸心屯
南界西南山屯 北界大河

甸心屯

東界南泰孟屯 西界火龍河屯
南界紅沙灘 北界大河

板石沟

東界山 西界南山屯
南界山 北界穿河河子屯

西南山屯

東界板石沟 西界紅沙灘
南界山 北界南泰孟屯

紅沙灘 東界西南山屯 西界火龍河口
南界山 北界甸心屯

火龍河口屯 東界紅沙灘 西界西南山屯
南界山 北界大河

西南山屯 東界火龍河口屯 西界大河口
南界白石砬子 北界大河口

大河口屯 東界西南山屯 西界團竹江
南界白石砬子 北界大河口

崇北鄉 以馬園子屯為本鄉治所(今改稱廣川子)在縣城正東距南土重

東至小紅樓河東山頂與魯化鄉為界南與中俄交界之伊通石山神仙頂子長

嶺子與俄國為界西至赴俄界岩村河之大道與德義鄉為界北至大河(陣長河)

與魯知鄉為界面積一千三百方里茲述本鄉岩村及其界址於左

碾子山屯(即石電綫村) 東界山屯 西界俄界岩村河地方大道
南界 北界東炮台

東炮台 東界西阿拉坎 西界赴俄界岩村河地方大道
南界碾子山屯 北界三岔河子

瑋春縣志

五家子屯 東界仁標樹屯 西界大屯
南界南坎 北界坎

八棵樹 東界西馬園子 西界五家子屯
南界東炮台屯 北界沙河坎

園山子 東界西馬園子 西界八棵樹
南界西阿拉 北界西馬園子西頭

小城子 東界依蘭哈達 西界碾子山屯
南界山 北界西阿拉

依蘭哈達 東界南阿拉 西界小城子
南界山 北界西阿拉

西阿拉 東界夾砬 西界園山子
南界山 北界東馬園子

南阿拉 東界夾皮河 西界西阿拉
南界山 北界下窪子屯

紅土埃子 東界東阿拉 西界下窪子屯
南界東阿拉 北界博河

東阿拉 東界石炭窩 西界夾皮河
南界山 北界博河

石灰窩南屯 東界南嶺 西界東阿拉
南界山 北界山

烟筒礮子

東界胡芦劉拉山 西界毛草村其後其灣沟
南界傅多石山 北界大河紅樓河

西馬園子

東界大西 西界三道河子地上
南界田山 北界大河

東馬園子

東界松樹林子 西界大西
南界西阿拉 北界大河

下灣子

東界博河 西界松樹林子
南界南阿拉 北界河(八達屯前)

博河

東界松木林子 西界下灣子屯
南界東阿拉 北界大河

楊木林子

東界洛子港 西界楊木林子
南界山 北界大河

洛子港

東界山 西界松木林子
南界山 北界大河

大紅樓河

東界山紅樓河 西界洛子港
南界山 北界大河

小紅樓河

東界松樹林子 西界大紅樓河
南界烟筒礮子 北界大河

大灣子

東界山紅樓河 西界東阿拉
南界山 北界松木林子

琿春縣志

勇智鄉

以樺樹屯為率鄉治所正東距縣城十五里東至三道沟与

委化鄉為界南至大河(琿春河)与崇礼鄉為界西至海國界石軍大河口

西嶺与岸^北鄉為界北至七座窑坎船背嶺与德惠鄉為界面積千

四万方里茲述率鄉各屯及其界址於左

八棵樹

東界四間房 西界海國界石
南界大河 北界山

四間房

東界駱駝河子 西界八棵樹
南界大河 北界山

八達屯

東界里大屯 西界大河
南界河(下灣子) 北界大河

里大屯

東界松木林子 西界八達屯
南界博河 北界大河

駱駝河子屯

東界樺樹屯 西界四間房
南界大河 北界山

樺樹屯

東界牌樓屯 西界駱駝河子
南界大河 北界山

牌樓屯

東界東佈江 西界樺樹屯
南界大河 北界山

東佈江

東界哈達門 西界牌樓屯
南界大河 北界頭道沟口屯

哈達門

東界小荒沟 西界頭道沟口屯
南界大河 北界山

小荒沟屯

東界沙金沟 西界哈達門
南界大河 北界山

沙金沟

東界乾沟子 西界小荒沟
南界大河 北界山

乾沟子

東界三道沟 西界沙金沟
南界土河 北界山

三道沟

東界老龍口 西界乾沟子
南界大河 北界山

老龍口

東界三道沟 西界三道沟
南界大河 北界山

三道沟

東界柳樹河子 西界老龍口
南界大河 北界山

吳元沟 (經之呼為新地)

東界山 西界吳元沟山
南界山向房 北界北

琿春縣志

車大人沟

東界吳元沟 西界山
南界樺樹北屯 北界山

豬龍河子沟裡屯

東界山 西界山
南界樺樹屯 北界山

頭道沟里屯

東界哈達門 西界山
南界東佈江 北界頭道沟裡屯

頭道沟裡屯

東界山 西界山
南界頭道沟口屯 北界猴石沟

猴石沟

東界山 西界山
南界頭道沟 北界山

七座窑

東界山 西界山
南界山 北界山

老拉窩集

東界沟掌 西界沟口
南界山 北界山

板石溝

東界山 西界山
南界沟口 北界沟掌

敦信鄉

以沙地子為本鄉始所在縣城正南距離一百里東至中俄交

界之分水嶺與俄國為界南至中俄分界土字界碑與俄國為界西至南門

法与朝鲜为界北至南大盤嶺白石碾子与他義鄉為界西積一子三石二
十方里云云奉御各屯鎮及其界址於左

大肚川 東界山 西界山 北界南大盤嶺

朝陽沟屯 東界山 西界山 北界山

黑甸子 東界圓們江 西界山 北界朝陽沟南嶺

回龍峯 東界圓們江 西界玻璃灯(卦者為代云灯)
南界圓們江(对岸為下莊村) 北界黑甸子

玻璃灯 東界圓們江 西界圓們江 北界四門房

十八道集 東界五棵樹 西界黑甸子東嶺
南界圓們江 北界三道沟子

頭道沟子屯 東界三道沟子屯 西界山
南界六道集 北界靠山屯

靠山屯 東界黑頂子街 西界山
南界三道沟子屯 北界山

瑋春縣志

黑頂子街 東界五道子 西界靠山屯
南界三道沟子屯 北界山

五家子 東界中俄交界分水嶺 西界黑頂子街
南界四道沟子屯 北界中俄交界分水嶺

二道河子屯 東界三道沟子屯 西界黑頂子街
南界五棵樹 北界黑頂子街及靠山屯

三道沟子屯 東界四道沟子屯 西界三道沟子屯
南界沙河子 北界黑頂子街

四道沟子屯 東界三道沟子屯 西界三道沟子屯
南界太平川(南到苦登) 北界五家子

五道沟子屯 東界三道沟子屯 西界四道沟子屯
南界太平川 北界五家子

六道沟子屯 東界中俄交界分水嶺 西界五道沟子屯
南界七道沟子屯 北界中俄交界分水嶺

七道沟子屯 東界中俄交界分水嶺 西界六道沟子屯
南界八道沟子屯 北界五道沟子屯

八道沟子屯 東界中俄交界分水嶺 西界圓們江
南界九道沟子屯 北界七道沟子屯

九道沟子屯 東界中俄交界分水嶺 西界田家鎮
南界山 北界八道沟子屯

五棵樹

東界三道灣子屯 西界永道灣子屯
南界圓竹江 北界三道灣子屯

太平川

東界圓竹江 西界沙院子
南界閣房 北界三道灣子屯

汝堡子

東界太平川 西界圓竹江
南界四向房 北界三道灣子屯

四向房

東界圓竹江 西界圓竹江(与度源郡对岸)
南界圓竹江 北界沙院子

圈河

東界田家鎮 西界圓竹江
南界大山 北界四向房

田家鎮

東界九道灣子屯 西界圈河
南界大山 北界圈河

沙木墩底

東界中保交界分水嶺 西界圓竹江
南界故江 北界震台山

故江(錦人右高岡)

東界中保交界分水嶺 西界圓竹江
南界保安河 北界沙木墩底

陽崗坪

東界保界 西界圓竹江
南界沙草峯 北界故江

沙草峯

東界保界(哈桑湖) 西界圓竹江
南界里穆吉 北界保安坪

琿春縣誌

里穆吉

東界保界 西界圓竹江
南界交界石(与保界之交界石) 北界沙草峯

土字界碑

東界保界(文道) 西界圓竹江
南界土字界碑 北界里穆吉

德惠鄉

以密江為本鄉治所西北距縣城三十里東至頭道河

嶺為河子嶺与勇智鄉為界南至黃山坡北大盤嶺小盤嶺与兴

仁鄉界西至里滴塔及園竹江接汪清縣界北至米倉子河北嶺廣

盤山接汪清縣界面積二千方方里茲述本鄉各水及其界址於左

老鑄之河

東界老河子 西界山
南界小盤嶺 北界小鑄鑄溝

小鑄鑄溝

東界山 西界山
南界老鑄鑄溝 北界青溪洞(北青溝子)

青溪洞

東界山 西界溝子
南界小鑄鑄溝 北界密江河

密江屯

東界山咀子 西界西岡子
南界黃山坡 北界山

西岡子 東界密江屯 西界黑溝塔
南界密江河 北界大道

羊草甸子 東界密江屯 西界圖們江
南界大道 北界大山

山咀子 東界下窪子 西界密江屯
南界山 北界密江河

下窪子 東界羅圈溝 西界山
南界山 北界山

羅圈溝口 東界東岡子 西界下窪子
南界山 北界山

東岡子 東界上馬架子溝口 西界羅圈溝口
南界山 北界山

拐磨子溝口 東界清水洞 西界上馬架子
南界山 北界山

馬架子 東界拐磨子溝口 西界東岡子
南界山 北界山

青水洞 東界山 西界拐磨子
南界山 北界大荒溝

大荒溝 東界東陽村 西界山
南界清水洞 北界山

琿春縣誌

東陽村 東界坎船背溝掌 西界大荒溝
南界山 北界山

坎柳溝 東界山 西界山
南界山 北界楊木橋子嶺

坎船背 東界老松嶺 西界東陽村
南界山 北界山

楊木橋子 東界圖們山 西界大荒溝
南界東陽村北山 北界山(此山與琿春縣界)

春化鄉 以東興鎮為本鄉治所在縣城東北距離一百二十里東

至通肯山與東甯為界南至中俄交界分水嶺與俄國交界西至瓦

崗寨西出即小紅旗河(東山)及烟筒砬子三道沟與德化與智兩鄉接

界北至圖們山末道沟掌與琿春縣及本縣德惠兩縣界面積九千三百方

里茲述本鄉各名鎮及其界址於左

瓦崗寨 東界山(葫芦別砬子) 西界山(小紅旗河東山)
南界山 北界大河

葫蘆別拉 東界山 西界烟筒嶺子 北界大河

南別里 東界大山 西界山 北界大河

柳樹河子 東界赤源洞 西界三道沟 北界山

下馬滴塔 東界南別力 西界葫蘆別拉 北界大河

桃源洞 東界馬滴塔 西界柳樹河子 北界山

馬滴塔 東界塔子沟 西界桃源洞河口 北界山

塔子沟 東界四道沟嶺 西界馬滴塔 北界山

四道沟 東界乾河子 西界四道沟嶺 北界山

夾信子 東界南枝沟 西界南別里河口 北界大河

南枝沟 東界山 西界夾信子 北界大河

瑋春縣誌

轉心湖 東界西北沟山 西界山 北界大河

西北沟 東界中俄交界分水嶺 西界轉心湖嶺 北界大河

鎮定嶺 東界大河 西界山 北界小梨樹沟

小梨樹沟 東界大河 西界山 北界五道沟

草坪 東界山 西界大河 北界大河

五道沟 東界草坪沟 西界山 北界沟掌子

草塘沟 東界小云道沟 西界五道沟 北界沟掌子

大云道沟 東界小云道沟 西界山 北界沟掌子

小云道沟 東界山 西界大河 北界大河

大梨樹沟 東界太平川 西界山 北界大河

太平川 東界山 西界大梨樹沟
南界山 北界大河

里驛子背 東界山 西界山
南界中俄交界分水嶺 北界大河

葫荻頭沟 東界大河 西界山
南界大河 北界沟掌

西土門子 東界東土門子周 西界圍仙山河口
南界大河 北界四方頂子

紅樓河 東界東四方頂子 西界西方頂子
南界北土門子 北界沟掌

東安鎮 東界營城子 西界圍
南界大河 北界山

營城子 東界樟樹咀子 西界東安鎮
南界大河 北界山

樟樹咀子 東界南家砬子 西界營城子
南界大河 北界沟掌

東王霸博子 東界山 西界大河
南界山 北界山

藍家砬子 東界通肯山 西界樟樹咀子
南界王霸博子 北界沟掌

瑋春縣誌

大灣溝 東界山 西界山
南界中俄交界分水嶺 北界大河

台馬沟 東界山 西界山
南界中俄交界分水嶺 北界大河

分水嶺 東界俄界 西界台馬沟山
南界俄界 北界大河

城牆砬子 東界上羊帽頂子 西界大道
南界青泥窪河 北界三家砬子河

下草帽頂子 東界上羊帽頂子 西界大道
南界俄界 北界大河

上草帽頂子 東界青泥瓦 西界下草帽頂子及城牆砬子
南界俄界 北界山(北為樟樹咀子)

青泥窪(改名馬源) 東界砬砬子 西界下草帽頂子
南界俄界 北界山(為北王霸博子)

砬砬子 東界老嶺 西界老泥瓦
南界俄界 北界北山

老頭溝 東界山 西界大河
南界沟口 北界北為沟子

北為瑯子 東界山 西界山
南界河 北界太平沟

琿春縣誌

琿春縣各鄉社名一覽表

鄉別		社別	管轄面積	設置年分	附記
太平溝	東界山 西界山	東界山 西界山 北界三道河子			
西王霸博子	東界山 西界山 北界山				
十學號	東界山 西界山 北界山				
二道河子	東界山 西界山 北界山 南界太平溝				
中心頂子	東界山 西界山 北界山				
廟房子溝	東界山 西界山 北界山				
西北岔	東界山 西界山 北界山				
小清溝子	東界山 西界山 北界山				
琿春縣各鄉社名一覽表					
鄉別	社別	管轄面積	設置年分	附記	
崇禮鄉	治安社	東西二十五里 南北二十五里	民國三年		查本社設社長一人定為主任 制蒙承官署之監督指揮 辦理各項事務
	大慶社	東西十五里 南北二十里	民國六年		
	純仁社	東西十五里 南北八里	民國三年		
德義鄉	德義社	東西八里 南北十里	民國三年		
	德禮社	東西十里 南北二十里	民國三年		
	保安社	東西十里 南北八里	民國九年		
	平安社	東西五里 南北九里	民國九年		
	保定社	東西八里 南北五里	民國九年		
勇智鄉	保靜社	東西十里 南北五里	民國九年		

琿春縣誌

保術社		東西七里 南北八里	民國九年	
興仁社		東西二十里 南北十五里	民國九年	
興義社		東西十五里 南北十里	民國九年	
春仁社		東西八十里 南北三十里	前清光緒十年	原係招局據造是民 為社長全前
春義社		東西三十里 南北五里	前清光緒十年	全
春和社		東西三十里 南北二五里	前清光緒十年	全
春智社		東西二十里 南北十五里	前清光緒十年	全
春信社		東西二十里 南北四十里	前清光緒十年	全
輯成社		東西十里 南北八里	民國元年	原係越星局據派是民為鄉 約民國元年鄉自改鄉約 為社長
歸化社		東西二十里 南北十里	民國元年	全
興康社		東西十里 南北十里	民國元年	全
敦仁社		東西五里 南北十里	民國元年	全
守信社		東西十里 南北八里	民國元年	全
慎恩社		東西十里 南北十里	民國元年	全
尚義社		東西十里 南北八里	民國元年	全
會峯社		東西三十里 南北三里	民國元年	全
育仁社		東西二十三里 南北三十里	民國六年	前
桓仁社		東西二十里 南北三十五里	民國元年	前
懷仁社			民國元年	前

按本邑陰縣治守善鄉外其餘七鄉中惟春化鄉面積最大東西橫
廣約及六十里信里約積算方里信從友鄉

按琿春高埠係根據清光緒三十年中日東三省善後條約該約載吉林省內開放高埠凡有云處而琿春居其一焉本埠定名為自開高埠論其性質實為約開高埠緣埠中章須與日本使領接洽故也但本埠雖早經條約規定以高業未臻發達迄未實行開放至民國四年十二月一日吉林巡按使始飭縣開辦惟歷任知事以艱於經費未及籌備延至十一年能知事孟盤蒞任以詳查日韓高民逐年遷則亟應開闢高埠以維主權當經擇定縣城內外為高埠地因地點適中也東以西门城根為界西以露定寺東為界南以經緯河沿西稍折取此其深為界北以庫克納河沿西取成直線為界計東西長四萬二千丈南北東西長一萬一千丈西面長五千丈計面積三萬里半之數有奇於七年三月呈請以高埠事務繁雜擬設高埠事務所一處設所長一員由縣知事兼任辦理本所一切事務事務員一調查員一測繪員一傳員二名又租地設高埠警察署一處設署長一員由縣知事兼任巡官一員巡長二員二科巡警二名三科巡警十二名法警夫二名公役一名共五名以上經費均由國庫支給於八年有奉令核准九月在縣署設高埠事務所首員一員於西門外磚尖子西街路北設高埠警察署并刊發執照國稅印信實行開辦

琿春縣誌

歷任高埠事務所兼任所長列表如左

姓名	次	籍貫	職	任職年	月
熊孟盤	伯	湖南益陽	縣知事	民國	年

王煥彤	銘甫	山東黃縣	全	右	十一年五月
朱灼之	幼航	直隸灤縣	全	右	十一年十月
崔龍藩	果六閣	奉天義縣	全	右	十一年三月

又據埠內地稅原係以有當於民國元年八月間向本館請息借若大序
 四千元改呈准委通購地由法此所以租佃為贖地用款合計向商小商埠此
 表共收買民地二個零八分五厘七毫民房九間茲將最近調查商埠內
 居住中日商民種類及戶數人口數列表如左

(一) 商埠界內中外商民職業種類表

居住種類	戶數	居住種類	戶數	居住種類	戶數
日商民居住種類	戶數	朝鮮商民居住種類	戶數	日商民居住種類	戶數
					附
					記

琿春縣誌

雜貨商	五七	高	店	一七	雜貨商	一
木材商	一五	書	店	一	藥商	三
飯館	二三	旅	館	一六	寫真館	一
菜局	一六	飲食店	一七	木材商	一	
理髮處	一	業	三	妓	一	
菓舖	八	元	五	片乳商	一	
釀酒商	四	糖	房	四	旅	三
油房	六	冷面	家	四	洋服店	三
酒局	三	成	衣	一	藥品商	二
銀匠舖	三	手	藝	六	留	一

瑋春縣誌

(二) 本國及外國人口計數表

總計	朝鮮	日本	華民	國籍別	屠宰場	書舖	農業	共計	肉舖	洋鐵舖	皮鞋店	皮舖	雷舖	染糖商	伙房	妓館	鐵爐	糖莊
一六三	一八七	四一	一三八四	男	三	一	九八	三三三	二	九	二	一五	一	二	一八	二〇	八	一
五〇	一四〇	三	三五八	女				一〇五				鑲牙舖	鐵爐	理髮所	皮鞋店	醫生	木商	藥商
二一二二	三二七	五三	一七四二	合計				四四				二	二	一	一	二	二	二
				附記											充	理髮所	染糖商	洗滌商
															一〇	一	一	一

按一切通租地章程均詳交涉志

附錄關於商埠章程則於左

甲擬定自開商埠後章程

第一章 本埠之用商埠係由前清光緒三十一年十月間所

結中日在三者條約附約內載明為自開商埠

第二章 本商埠劃定地段在城內城西北外面積約是

一公里有差

第三章

之開埠地段及面積另有詳圖并分設木標為界如將來中國認為不足敷用時得再酌展

第四章

本埠之劃定商埠以內准為公用之商地但未得用高條約之條不認有通商權得臨時拒絕

瑋春縣誌

第五章

本商埠界內依第四章之條若論何人願入埠租地者須遵照本埠所訂章程辦理

第六章

本商埠先建造市房若干所以為將來建築之模範凡確保經商之必人准其租賃居住

第七章

本商埠開放後無論何人祇住在埠內商埠界以外悉照內地章程辦理

第八章

凡關於商埠內所有保護事宜概由中法該管官署管理此有合於商人均須遵守其管理章程

第九章

本商埠所定租賃建築警察衛生各章程則及臨時條

第一條 本章程係依據中華民國之規定而後訂定在埠內租地建屋者不得
中外商民均應一律遵守

第二條 本章程由本埠商埠事務所協同警察廳分別執行之

第三條 本埠內地遇有公共用佔地時雖係租地土地亦須照章退
讓其章另規是之

第二章 租地條例

第四條 本埠內地租地均由商埠事務所購地租與商民
不得私相租賃

第五條 本埠地畝分上中下三等租價暫定租價如左
上等地 每畝年租銀三元
中下地 每畝年租銀二元

瑋春縣誌

中下地 每畝年租銀二元
下等地 每畝年租銀一元

茲前項租價外不分地界每畝每年另定銀銀三元

第六條 本埠地畝以官地二萬零多畝計合營地六千方尺

第七條 本埠地畝均由商埠事務所編列地籍各項開基此外餘地皆
可分別指租

第八條 凡在商埠內租地者無論中外商民須先向商埠事務所呈明款
租某處某地若干畝并若繳足全約租銀十分之三然後由事務所丈量
租給惟外國人則由該管領事照會辦理

前條如遇本埠未經設有領事之國之商民則由該本埠最近之領事

辦理

第九條 租戶所預繳之定金以事務所中經理員所估之收條為憑俟地款租定後租戶繳納第一次租價時即將原估收條繳回扣抵租價

第十條 租戶指租地款時自掛號之日起如逾過三日不來商辦事務所願契者即將所掛之字註銷定金歸還公款

第十一條 凡租地者無論中外商民須將自租定之日起奉為定租銀錢糧先行繳清嗣後每年應租銀錢糧均限於前月兩次繳清由商埠事務所經理員照章收單為憑

第十二條 凡租戶應完納租銀錢糧均由商埠事務所按期徵收如屆之過期不完者無福何國商民得將該地租契註銷

瑋春縣志

前項註銷租契凡年運運送者將所租地款收回已建或現運商者將地上產業相商員扣起租銀錢糧仍歸租戶

第十三條 租戶租地不得逾十畝六畝以上者後公司或基地之事業非大地不可者得由該商呈明查核酌奪如係外國商人則由該商領事照會辦理本條係為保護租戶一條其一切辦理

第十四條 地款租定後由商事務研究估租契如係外國商人須知照該商領事存案

前項查估租契每件收另納租契費二元及印花稅若干元

第十五條 租契有遺失或損失時該租戶得呈明情形並呈請是信實保證准予補給如係外國商人須由該商領事照會辦理惟遺失者無論中外商

人遺失通行執照登報廣告候三個月沒別費發還方准補領

第十七條 無論中外租戶欲將所租地畝轉租別商時只准令他轉租不
准零畧割租

第十七條 前條轉租地畝時須原租戶與承租人全赴商埠事務所具
稟寫明字號繳舊契據欲就新契如係外國人或轉租之三方係外國人時
須由該管領事照會辦理

第十七條 接租之戶其契滿年限須從原租之戶接算一律照後用第二
十條辦理

第十九條 租戶如係外國人得有回國及意外之事須將承業之人或代
理之人先行報明商埠事務所註冊並呈報該管領事領存案

瑋春縣誌

第二十條 租戶於承租地畝只准轉租不准典押其地上業雖可典押與
人但須隨時呈報商埠事務所註冊中外商民一律辦理

第二十一條 租契自租定之日起以廿年為期之滿以後租戶須另換新契項此
以後或以半算或以十年為期由商埠事務所隨時察看情形酌定例外
國商人亦照該管領事辦理

第二十二條 當期滿應換租契時商埠事務所先行的送換契期預告
通知若租戶逾期不換租契者即將該地租地歸他商產業充公

第二十三條 當初次期滿時在商埠事務所如果與旺得由商埠事務所備案情
形的增租情形

第二十四條 至在承期滿之後因於外國商人租地產業得由中國之家以承

價值全數贖回如或不欲贖回時仍可商定續定

第三章 建定條例

第二十二條 凡中外商民在華埠建定房屋須先將印契呈報商埠事務所派員驗明如果契相符合於踏勘發給印契後始准其建定

第二十三條 無論中外商民凡建定房屋自租定之日起工程重者三個月內必須動工之禮倘逾期者一半月內必須動工如逾期尚未動工者商埠事務所得將其租契註銷

第二十七條 凡已租定者無任何人自租定之日起重大工程限於六個月內完竣倘逾期工程限於三個月完竣如逾期尚未完竣者其租契註銷惟因特別障礙或事或建定之規模特別宏大者准其報明理由

瑋春縣誌

事務所派員查驗酌予展限責令完工

第二十八條 前兩條註銷租約之地其已繳租銀錢概不退還

第二十九條 凡租定建築房屋及行棧店舖或樓房或平房均可在便起蓋惟須先將圖樣送商埠事務所察看有無違礙後指分蓋等事如有以上情弊由事務所派員指示酌改租戶均為照辦

第三十條 無論何國商民在華埠建定時由商埠事務所派員隨時赴工場察看如有工人有所詢問必須明白回答倘見有不合之處或工料不堅之事得令酌改

第三十一條 凡埠內建定房屋必須築法溝一條或數條以便宣洩積水所築溝渠以便交通商埠事務所公溝為限

前項築造溝渠如該地距公溝過遠得由商埠事務所指示以橋至附
近之溝為限

第三十二條 所築溝渠應用何法築造須用何^等物料以及溝身之
寬窄深淺與高低平側之勢均須該由商埠事務所派員前
往^察看指示該租戶應辦

第三十三條 租屋建築房屋均須於所租地基三四圍圍出餘地計寬營造尺
二尺五寸作為備路

第三十四條 凡工作需用泥土除由商埠事務所指定場所往共掘挖外概
不得在堆界內任意挖用

第三十五條 凡工作時沒圍柵及堆置材料等處不得有妨礙通行及侵
損公益之事以築溝渠等事有要不能不阻礙大路須暫時改道者
應先呈明商埠事務所認可立標以示行人

第三十六條 凡堆內房屋墻圍如有腐蝕側坍塌等事由商埠事務所
酌勒令租戶修整或拆毀違者得代為修整拆毀由租戶賠償之費

第三十七條 凡租戶造屋有不遵章程聽契領照并不送繳圖樣執照
工及動工有違礙侵權不新商埠事務所指示高改者皆當另議罰
規中外商民一律辦理但事初辦中核辦若事再須隨時隨地不得延擱
俾租戶得以從速興工

第三十八條 此項一項在界內不得存積過量如有做建設火由行棧者
不論中外商民必須赴商埠事務所報明酌存辦理倘無相當地方可以

阻其建設

第三九條 埠內各房戶有何項修造動工因係公眾之事亦應先報商埠事務所請領准單

第四章 附則

第四十條 本章程未盡事宜隨時可以布告宣示

第四十一條 本章程如須修改事宜由商埠事務所擬定照會各社在

領事施行

第四十二條 本章程與本埠舊章程同時實施

(丙) 擬定商埠警察署章程

第一條 本埠依本章程及本埠之規定設三商埠警察署惟

瑋春縣誌

瑋埠內公男無福中外商民人等均在遵守警察署規條或將來所頒布
之章程命令

第二條 本埠警察署除對於各商領事及銀員并其家人不得執行警察權

外其餘內之僱用中國人如在埠內視行犯罪均得檢律分別辦理但須

隨即照會該領事官

第三條 無論中外國人如犯罪必處入各商領事館時得由警察署

長官照會該領事官將其帶往交與外入者殊道佔用他界內或輪

船上時得持該商領事之印票直接逮捕

第四條 各商領事如因案件欲查尋在本埠內之該國人民時案情重大

者照會該領事轉知警察署雖經徵查或可查獲該國人民為拘捕不

得在商埠界内擅自捕人

第五條 中外商民在埠租地建房屋者准遵守租建章程外無論

業業住家均應隨時報^告道警察註冊以便隨時調查及分別管理

第六條 依租章程而條三規定無論何國人民或業業游民及不正當之

營業或營生者得由警察^署分別處置或禁逐之

第七條 凡商館茶園娼寮界棧甘公費聚賭之所無論何時備有站崗

警察視以理由或暗訪警察取示官吏證據者得留入內該處主人

不得阻止

第八條 埠內中外國人住宅警察遇有執行職務防止危害取備風

俗之必要時雖在口內亦得而入惟必改着制服其係暗訪警察

瑋春縣誌

亦必取示官吏證據

第九條 無論中外國人倘有在商埠界內違犯警章不听勸止者警

是得以腕力制止知會該管長保帶同如係外國人即送由該領

事報轉交

第十條 凡官署局所公務者員除有意外者應受官吏之待遇外其他

僱用之役與普通人民一律辦理但巡警直隨時稟報或函告其所屬長官

第十一條 本埠內關於違警案件依租章程第十條三規定無論中外商民

均向本埠警察辦理

第十二條 關於警察之各項管理規則及服務規則均另定之

第十三條 本埠警察與瑋春城鄉警察之互相關係另規定之

第十二條 本埠警察与法局司法警察三互相關係另規定之

第十三條 本章程与商埠務章程同时实施

丁 拟定商埠警察管理规则

第一章 總則

第一條 本規則依商埠警察章程第三條之規定而後由商埠警察

對於中外商民維持公序時得實行其管理權

第二條 關於本規則第三章以下之規定無補中外商民得令其遵守

第三條 若國商民有不遵守本規則第三章以下之規定時得由警

察隨時報告長官辦理如係外國商民由警署查明後報縣知事由
會商國領事辦理

瑋春縣誌

第二章 關於治安之管理

第四條 凡各國商民有私相爭鬥時警察得勸禁之

第五條 凡各國商民有酗酒滋事經警察得引解者於拘留所或復送其家
前次拘留後醉者酒醒時立即釋放

第六條 若福伍國商民或有教人某聚賭由賭行凶之狀態者警察
得引至拘留所呈報長官辦理

第七條 若福伍國商民有不正當之集會或法社時警察得呈報長官禁止

第八條 若福伍國商民粘傳匿名揭帖煽惑人心者警察得逮捕之並
送長官辦理

第九條 若福伍國商民有刊布不法之新聞時警察得封閉之

第三章 國稅營業之管理

第十條 凡係內省國商民於開業時須將其姓名籍貫商標商

品名及開張年月日呈報警署領取許可證始得開業

第十一條 警備區國商民營業時由警署隨時檢查

第十二條 凡檢查各商民有不正當營業時分別禁止之

第十三條 凡左列各項之營業非遵照各項營業章程不得開業

一 屠獸營業

二 客棧營業

三 槍炮火藥營業

四 刀劍營業

琿春縣誌

五 質店營業

六 菜市營業

七 茶酒店營業

八 浴壇營業

九 戲劇營業

十 娼妓營業

第十四條 關於衛生之管理

第十五條 凡在本埠內無福伍國商舖及住戶須掃除屋內之穢外其

門前道路均須潔淨每日時常清理

第十九條 凡掃陳污穢須自行運送警署所指定之場所不得任意傾倒

第十七條 凡街道行人如有便溺時須至警署指定之便所不得隨意便溺

第十八條 凡在本埠內無論何處商店或附近地方如有疫症發生時警署得隨時施行防疫方法

第十九條 凡在本埠內娼妓無論為何處商人每週間須赴本埠官立醫院受檢者二次

第五章 園地交通之管理

第二十條 凡埠內園地公眾通行之道路無論何處商民不得有妨

琿春縣志

第六節 交通

第二十一條 凡埠內通衢要路或戲市場及街內橋樑等處無論何處商民均不准其停止車馬堆積貨物搬搬設市以免阻礙交通
中外各官之車馬准其暫停

第二十二條 凡埠內各項無端何處商民宜預定期限自警署有受其許可

一 搬設買賣小攤或卜卦算命攤等於道路時

二 因必要須掘鑿道路時

三 因建築房屋暫置木料土在於道時

第二十三條 凡通行街道由警署指定處自必須亮燈三處無論何處商民

項一律遵照

第二十四條 凡在列各項車輛外遵守各項車輛章程不得行駛

一 貨車

二 人力車

三 自轉車

四 騾馬車

第五章 關於戶口之管理

第二十五條 凡在埠內無論何國籍民每月由警察署調查一次

第二十六條 除前條定期調查外如有認為身分不正確三人得經警察隨時查

第二十七條 凡關於民事級及學校病院或公處所得由主任處自行調查

瑋春縣誌

報知警察署前項調查表式由警察署發給

第二十八條 凡調查時遇有妨害之罪犯者得由國籍民法由該長警隨時拘

拿報明警察署分別辦理

第二十九條 凡在埠內無論何國籍民法任警察署釘掛號牌並依式換次

編列

第三十條 凡調查時遇有得為傳染病者無論何國籍民均令往醫院居住

第七章 附則

第三十一條 商于查巡警署各次巡分均照違警罰法辦理

第三十二條 本規則有不適用時得隨時增刪

第三十三條 本規則與商埠警察章程同時實施

據以上各書為考者知定三福業僅有署皆送外交部轉呈呈請京公使
照約接洽嗣日使將行返國聲明駐國外務局准予同意將札方批奉
登註多處以示敷正有署核准部又次又據據照日外務有敷正者端
如說明復國解釋其誤會仍由外務轉呈日使去訖乃復國政
府運赴田霖案逐條摘呈民國八年有署以此案未能解定在
付供多困難任將原案審核咨送奉天有署提正磋商亦有收復
贊同像奉有主張商埠總章兩之警察者奉奉者里三有定為一
致俾免對外接洽之煩惟租運章程各條情形不全各自批訂此項
三省說一之據奉 汪榮里均行審定即至奉表南三省代表款席會以
資解決汪里者向于此事亦有稟文上理辦法遂又停頓

瑋春縣誌

日領租地建築領事館案

詳譯表日領事館前租地城西門外大街清真寺房舍民國元年日領
事館主任岩越向租地事張濟川提議租地運餉時以商埠地界未
定暫優七年有詳知事能立並整又准該領事館就井信坎主任西呈報
政府命令領館事宜備建並以西門外道營子舍路口 即俄界特
營舍路口 築圍地一段地勢
高爽清即租地租事以該地係商埠界內 商埠界於七
年有劃定 紳文全生租地以三百四十
弓計地一畝共計地十七畝八分五厘遂按公用征收法以老錢四千四百元土幣五元
收買呈准長官核准並一再向日領磋商租地與他界十三畝五分三厘租契
以三十年為限由日領願每畝繳大洋七十元一次繳足是年應繳大洋九萬零五元
滿期以後劃項呈請准予換契續租不再另繳租金但於回于他項租用

地畝不得侵佔以為例至租地畝三分之一層留作原限門前備操兩堆馬路用
 地推租之也並說每年在另繳稅糧大洋一元計地升三畝五分三厘共繳稅
 租大洋一元零四分按年於十月十日由原限照數送交縣公署於十月十日定
 立契約正式簽字蓋印後由限收租契後至傳契後院地方官登記呈所
 收租佃除佃費及付租地戶業園地損失費共計收帖大洋四百九十二元零
 折舍大洋三百零三元四角七分二厘外尚餘大洋八百零一元五角二分八厘這令
 存儲土身及月副領事佐際今朝藏此限地是緣舍及他必要之設備
 于視地計劃上頗覺狹隘照會縣知事王維那照會後接稟續租地是此
 期款用經王知事收買民地桂樹前創此其需要款目前訂續租地是此
 視八分二厘畝租現大洋一百五十九元共計租銀二千九百七十二元訂定一次

琿春縣誌

繳租除付收買民地地稅及業園

此項地至紳文全
租于業園種業

損失費現洋一千五百五十二

元外尚存現洋一千四百五十九元零款在儲每身銀數並項納錢糧報三十九元又
 南四分子民國十年十月日高續租契約成主三期僅若表項核准備案
 茲將兩次訂立契約列左

第一次訂定契約

吉林省琿春縣公署為市立租契事案據

大日弄註據表領事公署主任莊井面商奉奉國政府命令修
 存 建領事公署後在彈表商界內二道營子岔路口租用地畝

一段業經會全勘定東西元十八分南北元八分合二十三畝五分三
 厘合日奉凡東西元十間南北元十間共二千五百三十四址東至

大正南至高維官地西北均至軒姓地僅雙示訂明事項詳列於此
 但本契訂定各款此外關於租用他款不得援以為例除舊租契
 外為此存根

一此段租用他款者為修建分釐不得移作他用

一此段租用他款者為繳租金大詳如左四元五角已往者當收誌

一此段租用他款除交繳納租金外每畝每年應另繳錢糧大詳二

元共計他十三畝五分三厘每年共繳錢糧大詳二十七元零四

分從每年十月一日由領分領照起送交英心署

根

右契交註簿表日奉領分釐收執

璋春縣知事 熊子孟 謹

璋春縣誌

中華民國



年

五月

三十

日

自

一

見

一

第二項訂定契約

吉林璋春縣公署 為查呈租契事茲准

大員詳請璋春領事公領別領事佐勝為原租領地其不

敷租用法在領地是連地款僅租地其一段業經會同勘定南

存

面東西七十五步北面東西一百一十步東面南北三十四步西面南北七十三步

計地七畝四分此外領地是連地款僅租地其一段業經會同勘定南

云尺南北七十五步計三分三厘又領地南面市周備築守理台

東西兩端若向南應示西角月未任地方計地八畝以上應云用

此規定亦由領照一併租入合費用他其十九款八分二厘四址均歸
 市辦大這雙方訂明事項詳列於後但本契訂定之款此外國
 于租用地款不得援此為例深恐有租契外特此存根

一此段租用地款仍各為領事館建築用他不得移作他用

一此段租用地款仍各為領事館建築用他不得移作他用

一此段租用地款仍各為領事館建築用他不得移作他用

另繳租金

一段租用地款係其繳納租金外每款每年應繳稅銀大洋三十

九元之南四分按每年十月由領事館取送交本公署

右契文註釋者據日奉領事公館收執

琿春縣誌

外人租房章程

中華民國
 十一年十一月一日

署理琿春縣知事王煥彤

琿春商區俄外外國人租用民房房屋須遵守管理外國人租房屋與外

國章程辦理與外國章程施行迄今糾葛事件漸少茲生延中外國人進行已

成慣例茲錄章程概要如左

一凡華國人將房屋租與外國人居住者以領有租冊之外國人為限

二華國房屋如係轉租租典或有抵押關係者不得租與外國人外國人為個

查房主有將所租房屋之權利將產權讓與警察官署查照批不

三將房屋租與外國人居住時應由房主將房契及所訂租賃房屋合同與承租人能名稟明後經警察官署註冊

四租賃房屋合之內容應備具左列各款

一承租人姓名年齡職業

一房屋及中保人籍貫姓名年齡職業

一房屋之坐落間數門牌號數及一切附屬物品若附有空地須叙明坐落及丈

尺並附草圖

一租賃期限

一租金數目及租金遞付方法

一房屋作使用

瑋春縣誌

一其陳双方議定各款

五租是房屋如有修改時應由承人稟明房主由房主遵照管理建築

章程稟報後經警察官署核准後方得動工

七違犯一條三條者所租房屋合同作為無效並處以十元以上三十元以下罰金

八違犯五條者十元以上三十元以下罰金仍令其稟報

按此章為一種臨時辦法緣外埠地租因房屋奉定租建等

章以資遵守詎該多事中日雙方迄未接洽妥協詳情見前

故規定此臨時辦法云

琿春縣志

輿地

昔者在唐代渤海建國以前此為部落故扶餘沃沮勿吉皆稱皆高集三字之
 轉音寓其亦作烏稽滿語大森林也其民嘗嘗依森林木以居特射獵為生
 初箕田土疆界亦名及渤海立國始進為城廓射獵三郡渤海滅於遼之太常進人
 皇王於中京乃并其民而澤表一隅則金源所崛起國之嫩海蘭之野吳
 皆完顏氏金源之鄉也乎金源得志于東方建上京會寧府於按西甯水
 之陽(即阿什河)視彼祖宗肇迹之土乃同荒服金之策代又暫至胡元強
 盛又復被征服者於此地以事給制其時完顏氏之遺裔高麗轉徙失其
 故土更可知也及後稍生黎倭復都廢明人施用霸康之策因亦建而

琿春縣志

遼頌之瑋表四境明時所最多此其故瑋德代之與自係瑋表之野今孰化縣境
 南徙赫圖阿拉(今長春縣境)乃克強強表瑋表絕遠後始為其後屬明為之文
 此邦建置故亦瑋畧表南有瑋之方身南棄國甌脫及成寧割地之役海疆
 千里晉界強俄形勢及失法政府方始蓄難已撤乃亟為填撫之謀固昔瑋
 春副都統之役瑋乎此可見此邦瑋華之概矣

琿春縣志

輿地

疆域沿革

唐虞夏三代

竹書紀年帝舜有虞氏二十五年息復氏率朝貢弓矢

史記五帝本紀堯征荒服北山戎發息慎感戴舜帝之功

朱解野元曰息慎或謂之肅慎東北夷也

逸周書王會解五北方覆隄大虜

孔子家語既王為肅慎氏貢弓矢

尚書序成王既伐東夷息慎來貢

尚書傳王禕崇伯作賄肅慎三命

琿春縣志

按息慎稷慎與肅慎為音轉之訛其疆域在遼東以北至遼河同江南北

三池圍此謂皆肅慎也滿洲澤流考裡其國南極長白山抵弱水東極

大海廣袤數千里所裡在由者自必係今琿春以東而言現俄屬海參崴迤

東有肅慎俄人呼為肅慎大海或謂即有時肅慎三故墟宛在琿春也

澤

後漢書東夷傳在琿春高句力蓋馬大山三不蓋馬蹄家菟郡東漢大海北与

挹婁(今之蓋古僑在北方也)可挹婁即古肅慎國(南曰涉貊(朝鮮)接其東西挾

南北長可析方千里)武高滅朝鮮以琿春地為菟郡以高句力所侵徙郡於高

句力西北免以琿春為縣屬挹婁郡郡尉宜光武中郡尉官治皆封其渠帥

為琿春侯又有北琿春(今與琿春在琿春亦曰南琿春)一名蓋海蓋去北琿春八百餘里

其俗皆方南同界極堪穩人並乘船冠鈔北沈思三

按西道為縣境三山名曰蓋為大山即今之老白山此山以西為西蓋為縣山界

嶺東七縣年乘^解為七縣三沈都居元菴郡三東以他位之三北沈思應為

理矣延在東沈思在國們以右現今朝鮮成鏡北道

三四名東沈思在國力蓋為大山之東漢大海而居其他和東北狹西南長可重

漢初燕王人術滿王朝鮮時沈思皆居焉以土地廣遠在東之六嶽三東分於東

部部射鎗不耐城(方要領要不耐城在朝鮮成岳北)別王嶽東七縣時沈思亦

皆為縣也武王年為部部射鎗以歸東漢部為縣候沈思歸縣皆為領回北沈

思一名置置詢去南沈思八百餘里其俗南北皆同而稍異楊

楊南北沈思皆多單之六嶽以東單之六嶽亦即今長白山也此今世理考之

琿春縣誌

南沈思在國們以右在方本原也朝鮮成岳北道北沈思別名碑志延是沈

沈思置置詢去南沈思八百餘里其俗南北皆同而稍異楊

北魏

魏少勿在傍勿在國身南 勿力北皆南慎國也

北史勿在傍勿在國身南 勿力北皆南慎國也

二得此部(和部神即林神縣)其三姓年骨部(所勒基等五者)其四神部(其再古德)

其五現置部(其古德以東三姓以南)其六置水部(三姓東北置置免神德)其七曰

山部(魏化縣碑表境)

楊後晉北魏之沈思勿在考之瀋河在流春朔牙信乘裡沈思勿在考其為

稽為音轉字通吳皆一也

隋

隋之韓羅倫韓羅在商回力之北邑魯九有七種若布面長不相鏡一即在南境瓦
也所居多依山依水其地為強國其國西北與契丹相接其隋穆隔唯粟末白山為近
揣佛裡部為勿吉七部之韓去東境(韓書有部而俄屬查括現若若杆河於隋
初阻呼特民居此)為佛裡部之南境其白山部亦為勿吉七部之一韓去西境和
龍延在往後西(部)為白山部之東境

唐

舊唐書北狄傳韓羅蓋爾慎之地以魏祖之勿吉在北多手海西播突厥南東商力
北鄰單韋九為勿吉七部若布面部或附於靺鞨而黑水靺鞨最延
北方亦稱劫健每時其勇恒為鄰國之患

琿春縣誌

穆唐初佛裡靺鞨之南境白山部之東境仍係隋時佛裡靺鞨之南境白山
部之東境

新唐書北狄傳渤海本粟末靺鞨保根粟之東牟山地直營州東二千五百里南北契羅
以尼河為境東窮海西契丹築城部以居萬里通天中有舍利分乞仲家者東度遼
水係太白山之東北(古多教作羅倫)阻東是河村壁自固武后時封為鎮國公倭子祚
榮乃建國自號震國王也方五千里居扶餘沃壤并韓朝鮮海北隔國先元中
遣使拜為渤海郡王以所統為呼汗州領呼汗州都督自是皆稱渤海子武曌立
斥大土字東北滿部畏之子欽茂立天室中徙上京直營州三百里呼汗州呼汗部
牡丹江左屬波湖又名果爾騰湖之下流(之東室元年^詔以渤海為國貞元時東南徙
東京瑋瑛為王復遷上京仁勇立瑛瑛討伐海北諸部開大境字為海東城

國地有五京十五郡 五十二州

按渤海靺鞨姓大氏者高力別種也初中葉末靺鞨而附屬於高句力高句力滅於唐繼起為東方一強國有金在扶松石江以南唐元之懷仁通化海龍朝鮮之咸陽平安之遼是龍江而並靺鞨唐之中建五京十五郡五十二州郡一葉一百十八縣入貢於唐且通新羅日本諸國五代時為遼所滅

按渤海上京龍泉府即今寧安縣附近三東京渤海東京龍泉府在上京東南

臨海府自遼通古為輝秀堡東部

渤海志東京龍泉府曰柞城府南海瀕海曰平遠也 有宮度疊石為城垣屢墜穆贊四州又遼史開州平

藏新羅故城渤海為東京龍泉府據風俗雜記 所云安帝石城者或即渤海三東京也此說確否尚待考佐

龍海地亦平南南海府為以祖故地疊石為城垣時撤

遼鏡城即臨海府之西郭

渤海志南平南海府為以祖故地疊石為城垣時撤 并遠更大遼淋散南海城壁不別郭皆被掘乃障足

據是民移景五代史自陞州行七日至南海 有志今南海府在臨海府其後里海商路亦以此

臨州即朝鮮之北為沃州即朝鮮之咸津

瑋春縣誌

西京瑋縣府為在奉天臨江附近中京當在輝度江下游那丹佛勒城

遼

契丹國志東南多社羅國而以鴨綠江東八里黃土嶺為界至保州十里次東南

至五節度熟女真國係契丹祖嘗傷所轄居契丹或渤海人充節度使押而主

東京五百里又次東南至熟女真國不屬契丹所管去東京三百餘里東北至生

女真國契丹為設防備西南去東京三百里又東北至烏舍國(三姓)河黑瑤國

布庫里國皆萬戶在瑋言語与女真異西去上京四十餘里又東北至熟驪(三姓北)

國次東北至靺鞨國(靺鞨)

按遼在靺鞨遠種姓耶律氏初保護水(遼河上流之西刺木倫河)黃龍(長壽橋)

之北至後魏時號曰契丹唐時國分為二部至宋梁時耶律阿保机併七

部破矣及渤海侵寧羣今以省寧羣縣土名在桂林) 女真又取突厥故地有
金東三省全土矣

遼史書漸志下建國外十部其九曰長白山部其十曰蒲盧毛朵部(名博羅海達
勒部)不惟此(圖附屬於遼時板時服各有其酋猶唐人三有靺鞨史又云烏
舍民界之渤海人有海蘭河垂歷十五年蒲盧毛朵界烏懶人戶未附五月蒲盧
毛朵烏懶納之百八十戶未附

揚長白山部在東南距魏隋時靺鞨之邑部至遼河以分為二故有老隱博
羅滿達勒勒在今澤表以西長白山北海蘭河許以地理之相測之似無疑義

金

金史世宗金之在靺鞨氏古爾慎也五代時居於契丹東南者靺鞨丹為女

琿春縣誌

真不在契丹疆境生女真生女真地有混同江長白山所謂白山黑水也金之
始祖穆哈嵩(圖著)初從高力未居之靺鞨部而居噶水之涯遂為完靺鞨人其
猷祖時徙居海古勒水始有棟宇之制遂定居於阿勒楚喀水之側至景祖稍後
蒲滿部借弓矢備器械而後附者亦鄂敏水富察部特克敦特布克完靺鞨部
圖們水過特穆爾人合音水完靺鞨部皆相繼來附

按完靺鞨部即澤表西境今之延吉和龍縣境在只噶水即博爾哈通河其特
克敦特布克完靺鞨部在今之和龍縣境圖們水即今中甸界之圖們江過特
穆部在澤表縣城正西二十里

又據金史諸子列傳載最上書律曰女真高力者蓋之十傑年不長胡索
戶口皆先世祖亡焉蓋此罕河海河合東諸高力將大因理奉回圖云

稍之執附云々烏魯即陳美之結音可証金澤倡業今圖們江北實彼業
祥也且東明奉射獵戰部之即族聚散分合紛紜豈止以故部爲之乎
不可勝記如金史苗可傳所載苗可揚言白徒軍部三党西部爲一烏古論
部之党西部爲一蒲察部之党七部爲一凡三十五部完顏部十二而已此三
十五部此十三部三人也云云一節是証圖們江北一隅之地已有四十七部矣
金史金甯府初爲金甯州太宗此建部於天表元年四月上京苗可討置
上京海蘭路程利司戶三妻一千二百七十人至呼爾哈路二百里北至夫餘路七
百里至多羅賓路(今東寧州場)金史又作他道一千二百里南至海蘭路(程表
西傷三海蘭河即今延吉縣帽兒山嶺南之海蘭河)一千八百里
金史海蘭路置務農府貞元元年改務農爲戶仍兼車路至烏都務農承安

琿春縣志

三年改副務農爲伊勒呼水西北至上京一千八百里東南至高界五百里
按海蘭河有男海蘭軍刺(大海蘭河)阿爾格海蘭軍刺(小海蘭河)在
流入博爾哈圖河此道噶哈哩河(寧古塔西北有海蘭窩集海蘭湖出焉
東流入呼爾哈河此爲元時海蘭府破達勒達路明時海蘭衛所地也與金
之海蘭路若異)流入圖們江河口對岸即今朝鮮咸鏡北道種城一帶

海蘭路所屬部落凡有可改者述之如左

完顏部

按金史祖所居之完顏部在圖們江左岸去境面今延吉和龍縣境
烏凌阿境

按金史祖部海蘭水烏落阿部人尚拒阻不服改之

凌阿部托上古備蓋東南之小部

布薩部

按金史高力傳伊勒呼奴布薩部在萬力女真之間

率賓路

金史率賓路部度使在時為遼府置刺史本率賓故地大業天會二年以孔南
踏都貝勒所居地營遷於此以酒陵例置戶置部度使名率賓路部度
使承安三年設制部度使西北至東京一千五百七十里東北至呼爾哈一千五百里西
南至遼南路一千九百里北至邊界三千里

金史太宗天會二年二月命徙孔南踏都貝勒完顏忠於率賓水
率賓路所居部落凡有可改者述之於下

瑋春縣誌

鴻觀部

咸準部

哲爾德部

金史肅宗初年率賓水鴻觀部及咸準哲爾德二部有異志詔之

按率賓路內之率賓水(古稱徒家河)瑋春縣者大荒洶嶺北麓流長

七百里有入海

元

元史地理志開元路古蕭懷之地隨唐曰黑水靺鞨其地為幽州置黑水府東
瀕海南界高力西北與契丹接懷州金華祖之部落也

金史其時布希美等據遼東癸巳歲元王師伐之生擒美等師至開元率賓東土悉平

按元以京畿中書省又設土行中書省置總管府以^今遼東三省為遼東行
書省置總管府今在遼陽分轄指路今在吉林東南部屬開元路

元之治志用元路前鎮在白山北侵魏州三強三京能國五國故城在東北都念
陽南元路在今奉天省三東北在吉林省長白山之東南東北在遼南路
在齊古信即今之齊古縣今之遼南路在今之遼北縣名雖同而實異
據此地位考之陳表為屬開元路之屬陽

明

明史兵志竊虜衛所^漢永年同此外州者官長為營都都指糧指糧
千石戶額糧估官賜以勅書印記後都司衛所

滿洲源流攷吉林通志所載前明衛所地圖極其詳確以此^今省應其是

琿春縣誌

凡在琿春界內(首陽界白北麓至頂山哈爾巴嶺老松嶺錫林特山
南麓圍竹江及沿邊界)者此之謂也

率賓紅嶺

楊事浙以所名永年四年堂(舊作建平)奉勅由行金三蘇漢水明三郎

品河皆屬他率賓紅嶺係故瑯琊王瑒表正北流徑經湯東嶺及俄

房海峽歲八海流河流域大抵芬甸子有古俄一東嶺嶺之附近有古

城一諸名大城子八俄城雙城子地方有古俄二

楊姓身我天利三特胡丹特和斯特并被信能翼也義人疾苦痛心

誓欲收回此土其程三日未後也其後外國亦陰同領土及前與敵戰

以勇則為義者者障者外^也迨至東也其成宣十一年前猶隸版圖係

人以此欺歷代策劃我疆疆吾國人豈此淡忘此役然則往代珠備佛林話
洲此河皆我未使也之稽之史冊 疑之可致故仍編入此欄圖者幸勿視為忽也
珠備洲

揚子洲此河在永年西界自置此部人魏尔石哈為指稱舊案札本哈亦作
撒竹三)此河多稱長東北流入位蘇河

穆霞河洲

揚子洲此河在永年正西置(舊札本湯)河在障表北境滿洲梁
流改截此河而界極西因竹江相近

廣金河洲

揚子洲此河在永年正西置廣金河此部人竟成款為指稱

瑋春縣誌

又名廣者音河在障表西境即今和龍縣地也西之障陽河接源圖縣境

色珠備河洲

揚子洲此河在永年正西置河在障表西境現屬俄界

烏尔障山洲

揚子洲此山在永年正西置舊部在魯障)山在障表正南為中俄界

界三六俗名神仙頂子山

額舊密河洲

揚子洲此河在永年正西置額舊密河在障表東北一百里許遠

右阿者密河威靈十年及光緒三年中俄會勘邊界圖為俄領額舊密

於中俄交界之嶺南麓嶺北為障表縣表化鄉之西北約

通肯山衝

據奉爾山在永樂之東置官而置(山為色山之支脈)隨若老龍前
在博克達北之石條里為博克達與阿爾泰之交界之三山其克晚在碧山之
西南為博克達系也東北為東嶺如該山則屬他南嶺屬俄領之中俄分
界之伯多牌多山

舒備河衝

據奉爾山在永樂之東置官而置(河在博克達北)今之俄領(發源
於蒙古條在南麓山而源以發今為一東北所流而南為賜子河河東河
河東北流入俄芬河)

赫圖河衝

琿春縣誌

據奉爾山在永樂之東置官而置(河在博克達北)今之俄領(發源
於蒙古條在南麓山而源以發今為一東北所流而南為賜子河河東河
河東北流入俄芬河)

密拉河衝

據奉爾山在永樂之東置官而置(官視本制)據滿州源流考載此河與崗們江相近

阿和達哩衝

據奉爾山在永樂之東置官而置(官視本制)據滿州源流考載此河與崗們江相近
三大荒河嶺其嶺北為該河嶺係在博克達系之北子均屬在俄
旗河即博克達河之西源滿州源流考載與博克達河相近故云其異

富色克摩衝

據奉爾山在永樂之東置官而置(官視本制)據明憲錄詳博克達至富色

克摩隘九千三百五十七里 瑯琊瑯琊即瑯琊之優音 是富色克摩隘口
應在瑯琊東境外

布爾哈圖河

按本河以河名永亦其年異此部人伊能類為指瑯琊河在瑯琊北西
之發源於瑯琊音敦化之哈爾巴嶺東流經今之延吉縣治蘭入

嘎哈哩河

錫麟河

按本河以河名正統改置(音訛先皇)河名西林河在瑯琊東境現屬俄
領 置務根老必又謂延吉西有西林河流入布爾哈圖河似又一河也

瑚葉河

瑯春縣志

按本河以河名正統改置(音訛兀也)在瑯琊東境現屬俄領

吉朗老河

按本河以地名正統改置(音訛徒列老)在瑯琊北西今延吉縣境

珠備河

按本河以河名正統改置(音訛打里)河在瑯琊東南距瑯琊東境(中)界

橋東長嶺子天文台以南於瑯琊中俄交界之喜新山又名西嶺山又名

渣山今名(里)子也東麓東流經過哈什嗎河村(俄)務雜(音)村折

而南流入海河之左岸為瑯琊赴俄國罕奇岩村河之通河

舒爾哈河

按本河以河名(音訛樹哈)河在瑯琊西北今延吉縣境現屬俄領

穆當河山衝

穆當衝以上名正統洛道(管北木堡)在神廟今地若魏境

呼濟河衝

穆當衝以上名正統洛道(管北木堡)在神廟今地若魏境

受丹衝

穆當衝以上名正統洛道(管北木堡)在神廟今地若魏境

正東縣派河口地名博爾哈通河南對峙

世薩拉衝

穆當衝以上名正統洛道(管北木堡)在神廟今地若魏境

布達衝

琿春縣志

穆當衝以上名正統洛道(管北木堡)在神廟今地若魏境

哈河薩拉河相連

富爾哈河衝

穆當衝以上名正統洛道(管北木堡)在神廟今地若魏境

喀爾達衝

穆當衝以上名正統洛道(管北木堡)在神廟今地若魏境

東八十餘里有喀爾達山

鄂爾澤山衝

穆當衝以上名正統洛道(管北木堡)在神廟今地若魏境

額爾齊斯河

楊家地而以河名(官北官地邊)在輝春年境現屬俄

伊津河地面

楊家地而以河名(官北官地邊)河在輝春東境現屬俄

布尔哈圖河地面

楊家地而以河名(官北官地邊)即布爾哈圖河新地方

塞珠河地面

楊家地而以河名(官北官地邊)即珠備河新地方

法

法爾圖方畧太祖甲寅年(明嘉慶甲寅年)冬十月征雅爾錫麟二路先是

爾其部之雅爾路入探和所屬之德芬河路也至是征之是二路屬爾其部

輝春縣志

之征也

瓦尔喀部

楊家地而以河名(官北官地邊)和龍地古法及現為俄領之岩特河四極木

海參崴以東地亦在述其部內做路如左

噶嘉路

朔方備乘大臣費莫東初征瓦尔喀取噶嘉路

楊家地而以河名(官北官地邊)一

安楚拉庫路

南圖方畧安楚拉庫路舊屬瓦尔喀部戊戌年(明嘉慶二十二年)春

正月招降之

楊春路為瓦爾喀所佔之一現屬錫林郭勒

內河路

楊春路為瓦爾喀所佔之一現屬錫林郭勒

朔方備乘烏拉以我國所屬之安撫楊春路內河路亦所推服之二人遂棄
赫並引其使人招請之

雙優城

楊春城在錫林郭勒正西二千五百里錫林郭勒都統城為其仁鄉所

聖武征伐中葉(明)萬曆三十二年(瓦爾喀部聖優城在越烏拉城未日

札庫格城

先是瓦爾喀札庫格人乘隙之資烏拉國布近受其貝勒格穆辛辛年明

琿春縣誌

美志三九(冬)十月大巨額不都事克之(因圖方畧)

楊春林通治載重路城在錫林郭勒

瓦爾喀之房也為額庫倫額勒約索阿庫官居滿(今)吉林對岸俄領穆爾

河(即)阿系烏爾老額勒墨奉克勤輝刺向圖方畧天聰九年十月征瓦爾喀

西黃旗進兵之地曰額赫庫倫曰額勒約索阿庫西三旗進兵之地曰阿庫里

曰額滿西白旗進兵之地曰薩羅曰阿系崇正五年十月征瓦爾喀西紅旗一

年征烏雅爾瑚葉烏爾老壯丁兩三旗一踏車額赫庫倫額勒約索阿庫

克勤以西壯丁崇正五年征瓦爾喀輝克也方米在拉末朝是十地屬瓦

爾喀部之征也

滿洲源流攷庫爾喀在圖們江北岸由朝鮮度諒相村曰庫雅拉滿文獻

通欽所及障表列左右皆廣雅語人作所居處也天聰二年秋七月始來朝有云
 撫瓦爾喀部西至今之延春和龍北至張德（按西西北部）東北至通肯山
 東南至浩州黃島一帶北瓦爾喀部是優（城）西距圖們江東岸中東南距障
 卷河北岸二十里許）及障表列左右岸障瓦爾喀人元曰廣雅刺所居之地係
 之確為一部舊一民雜和番名稱之異俾以代音釋之誤瓦爾喀白明時三右
 庫爾喀為西和之名庫雅喇為滿和製語之所是之為如漢語之若爾集
 烏雅烏一部種之類是也

障表舊境而後東至黃島（現廣德堡）南至浩州西至圖們江長白山以東
 北至平頂山莫爾廣富集嶺（吉爾巴嶺）（設神是界）老松嶺（廣雅是界）延
 芬河流域左岸及賜補塔山之南麓於順治十年置左衛昂部系原置元

瑋春縣誌

年分新始 將軍廣熙五年 設障表協領（雍正七年原置右衛副都統因治
 此身屬右林將軍光緒元年延右所屬高力嶺以西之地劃歸設色縣管轄高
 力嶺以北之地歸障表管轄七年設副都統以迄全境仍歸障表管轄
見也務報
告也
 二十八年兼屬延春副都統同知蓋統元年改置都統為東南路兵備遂移駐
 延春宣統三年設障表副都統改置東寧副都統分設管轄區域

茲附錄光緒七年右林將軍奏裁障表副都統併協領改設障表副
 都統請旨恭錄於後

四月五日奉 上諭 著 裁 障 表 副 都 統 併 協 領 改 設 障 表 副
 林 障 表 他 亦 遠 滿 洲 副 都 統 准 其 相 距 遠 近 准 將 軍 均
 請 添 大 員 以 資 統 率 俟 為 四 時 制 軍 題 另 著 以 所 請 添 設 障 表 副

部係員具在歸國際並走估奉廢格項改設官缺建志附屬各節
均着酌議辦理

民國

民元沿清制屬陳長于此務民同知兼理事村局改障局為障春縣知事
定西古缺仍以清宣統三年所劃界址為界界印在北北通省以圖竹山南
東海為界正在口南正南北中俄是界之土薩^極怕村界牌也俄界也
南正南西北以圖竹山南朝鮮為界西北黑龍塔及正北磨盤山也往西為
界縣境共劃為界善吳仁德義崇禮勇智教儀善化德忠八鄉民國
四年因對日俄免議而條改為一古缺其西界仍舊

楊氏元障春大馬路東南踏道二月改道為觀崇使三月八日就原有

彈春縣誌

區賦又改為延考道戶是也今日障春縣仍舊屬之

附日永井勝三著咸北沿華屬如左

本區為古時沈埋之地楊應史分為北沈埋東沈埋南沈埋多柳奉並便北沈埋之
地原為商侯種種居任商侯為中商國侯在方三野之咸境北道在商侯侯者此
地種族以江原系咸黃河為根據地因被穢留種族三驅逐此種逐成為沈埋
(未定名者)其被驅逐至北沈埋之北沈埋(外者咸境)外者咸境為楊應史沈埋(元
封三年)時入于朝鮮半島焉後因是為秦秦樂浪郡西郡咸鏡北道(沈埋也)第與
云葛邱設治於沈埋(咸興郡)朱漢光武時封沈埋郡為沈埋侯侯為附屬西其
侯都丸都(也)三高句麗其起沈埋之地晚漢三韓律意合併於高句麗(高
沈埋也)也(也)是為高句麗(高句麗)下新羅其與五五定界碑於咸興北(也)華嶺是時渤
海(也)是為咸興北(也)是為板圖南(也)是為曹嶺之定界碑咸興北(也)柳我元出界
不明而沈埋之地也(也)是為板圖南(也)是為曹嶺之定界碑咸興北(也)柳我元出界
置曉州於北(也)是為板圖南(也)是為曹嶺之定界碑咸興北(也)柳我元出界
置曉州於北(也)是為板圖南(也)是為曹嶺之定界碑咸興北(也)柳我元出界
之名是為沈埋(也)是為板圖南(也)是為曹嶺之定界碑咸興北(也)柳我元出界
之在鴨綠江(也)是為板圖南(也)是為曹嶺之定界碑咸興北(也)柳我元出界
以咸陽北道(也)是為板圖南(也)是為曹嶺之定界碑咸興北(也)柳我元出界
也(也)是為板圖南(也)是為曹嶺之定界碑咸興北(也)柳我元出界

此在辽地咸為爭占而力爭以北有强敵不圖北進而平古被傷莖之野(西夏族)
 乘時侵入唐宗二年平章事戶部尚書元帥臣樞密院事吳廷罷為副元帥調大軍
 十七萬北行征討也莫不戰自退以城津者州朔川為激戰地月報 鄭大進驅逐
 女真於遼東外並錫界碑於同島先表歲築九城於公極嶺而咸興間(此城在
 朝鮮邊境)防備甚嚴未久元克之莫三迎擊加築九城更為其真所據 忽女真入
 阿骨打兵起錫界金圍并及咸鏡南浦源元以皆延未久元朝崇古勃興以武
 力滅金侵入高力北境里哈爾村於咸興咸鏡以南皆元所有高力為元之巨國
 其時高朝之祖克穆祖由金州移至江原道結任咸鏡外則臣事於元內
 則從事高力朝始錫界北韓來之地既得咸興一帶之人心其子翼祖而後
 事於元之征國率軍告為忠勳元元克弱至高力躬臨王時執力報及是滿江以回
 板回故舊稱朔方為因向高女真種源起而東唐視此道為空曠地第翼祖
 三孫孝成位受太祖三禪陞王位後七年多是滿江樓後附近三居民其宗
 時設置會館種咸鏡咸源四邑中宗四年時為咸鏡道道觀察使移咸興
 宣祖二十五年曰率加諸為正使(奉道及向島元正哈)於先太宗時代野人侵
 入是滿江岸者甚少穆宗及高麗三陵遷於韓京更移於咸興其民種傳俗
 於鏡城度源咸興咸為望也女真來此望以鮮水河(今海州根據地)而伊特都魯
 蓋多遜而兀狄哈(兀爾喀)及幹果里(乾果里)族相生軋軋兀能哈德住鮮水河
 幹果里往之邊種者德哥帖水兒父子被其部下殺殺唯九崇以下數人得免處於
 向島東長(漢湖峴)因幹本初也方失者酋長故於太宗五年討伐此地其宗時
 就建種咸會館度源咸興四邑次後此山穆地裡之元類(圖竹江右岸)而置於

瑋春縣誌

赴任東長之九崇氏皆習時隱居汝任教化類木移去其子孫為奴卑味甚遠太
 祖姓愛執覽(羅氏)嶺起率定向島津去也亦因徵獲此丁赴於朝鮮其其因遠太
 祖是聖備州內地向島逐為空曠之地德太宗與朝鮮之仁祖法合協約自相嚴
 守疆域禁入其他而朝鮮民然往向空曠之地皆皆置者甚多法製祖思係先
 祖皆得之地派置島喇德黃穆克與朝鮮派遣三官吏官查查為韓國傷
 谷表白山則鴉係是滿江之原建定界碑於山上其必善太王時屢欲惹起
 向島向題紛爭不他明法甲之年中日兩國是涉遂以是滿江為界地
 編者據此篇於朝鮮咸鏡北道三治岸頗為詳悉論陳其疆域在明以前
 據朝鮮有密印之商像此觀此篇亦足為故行之實特假於爾們以此
 吾國境壤強固此向島名詞雖前為先宜之採引起中日向重大之交涉
 而彼至今仍不改此稱乃是項陋之意思也國者於此宜分別觀之

琿春縣志

輿地

國界 凡商界務交涉另詳交涉志

琿春縣境南界朝鮮東界蘇俄以地理形勢福至要為國防重地似未可
不設也若縣固曰和穆也(一)中國與俄以鴨綠河為界相沿五百餘
年迄於改易沒所爭執為僅兩江發源之地耳清康熙五十年五月朝鮮
宗三十九年老林村牧馬松德魯穆克登奉旨往查中韓也界五十年
福長白山至小白山頂審視鴨綠河國河兩江之源俱發於黃河嶺口西
為鴨綠江源嶺東之級沿流至之紅丹水為國河江源故於分水嶺上
立碑為記碑文 當時從分水嶺碑石起階紅丹水以迄鮮岸茂山府治西

琿春縣志

北至有十碑分刊華夏全滿國河山嶺確表寸字作為界碑碑石原
朝鮮茂山身山右即左屬中國同時期國河江北岸鮮民未華越
是日公克備七年將軍額爾齊斯也務大臣吳大澂奏准將越界
民分四碑表教化後韓韓和統治九年額爾齊斯使忽先中以招練吉林
彈表始起居民返是初未遂故混其名稱蓋滿國河為兩江以國河
為巨瀾西北海爾河布爾哈通河為國河是時碑碑早已毀移鮮可
作証後至指黃花松河東南岸封堆為國河土年額爾齊斯使忽先
術法廷允之派韓者協頌德玉督理朝鮮商務委員奉煇松島局
委員賈元核會同韓使邊使李亨夏夏復勘江源為香
得國河江源三南源為西源一正源為紅丹水一北源為紅山水

(按江土在乙合而東南流匯於江丹水
其上水相合處之下流係稱石力水)

江丹水在白山東正對陽謀江源也詳文

西鴨係東土門之秀相合因完此江丹水為界軒使仍執封誰為據議允未決
去年後會勘姑種數十里係石力水為界轉使又改爭江土山之一小水為
圖們江線迄未定案當時批董之界碑因此亦未即實行批復界碑處即
界字碑立於小白山頂

夏字碑立於小白山東麓河口距界字碑十五里

金字碑立於蕪花松甸子老楊樹處距夏字碑二十五里

湯字碑立於蕪花松甸子_子水河口距金字碑五里

國字碑立於石力水源處距湯字碑十五里

河字碑立於石力江之兩水合流處距國字碑十五里

琿春縣誌

小字碑立於長坡浮橋南岸距河字碑八十里

常字碑立於石力江丹兩水合流處距小字碑二十五里

礮字碑立於三江口圖們江西夏水合流處距常字碑三十里

長字碑立於圖們江朴河合流處距礮字碑三十里

圖們江自茂山以下沿江之地多有沖成小河者而此尤需峒前沖刷
極深之洶為最長洶東之地僅約數里計有地三方惟响地之東建
接圖們江北岸者僅七身轉入納課租種元年鮮廷特派李乾
元為北島島視察使由是而主持指擇者全部即今延津和
汪四縣名之為古向島派警駐官顯然優界於是遂成中間一項
至大交涉程廷特派邊務督辦陳作忠傅良佐吳福貞相繼

駐延以資因應相持至宣統元年秋外都始日使伊集院君者協定中
韓界務條約七條納內聲明以圖們江為中韓兩國之界其江源地方自
定界碑起至石力水為界自是中韓界務皆一段舊所缺憾者我訂約以
江源原立界碑已失提議後勘途未定行年(二)咸豐九年十月間莫
法廷與俄國藉口調停遂迫成北京中俄條約既有我吉林琿海
地方遠及水陸分赴瑯春(洮安歲老村河者
但原瑯春舊稱)十年為起復遣大臣成琦
會勘分界自烏蘇里江口而南上至松阿察河踰凱湖直至白稜河口
順旗至瑚布圖湖再由瑚布圖河口順瑯春河瑯春河南岸為合勝原舊化
所和都崇祀鄉誌又鄉設信鄉
及海中間之嶺至圖們江口其東皆屬俄其西皆屬中國似此已甚形
失地二千七百里東隔東壁入海之門戶已不為我有良可慨焉當日

瑯春縣志

後不置界碑延有八日烏蘇里曰松阿察曰土爾畢格曰興凱湖布圖河
曰瑯春河源山嶺漫崗曰白稜河木質牌損失移置及為始初俄
佔有瑯春河南岸十二年為起固若林將軍之德特派太僕寺卿吳大澂
瑯春副都統依克唐阿為勘界大臣而俄國勘界大臣巴拉諾甫會勘其
徑爭議下仍就咸豐時界碑下分地所碑之石牌在松嶺傷處添立拉薩瑪
三碑前次立界碑土由是瑯春河南之地得以爭而圖們江口亦為俄佔原
議設立之寫字碑未就補立者界碑在瑯春其四距圖們江口三十里立土字
碑漢古所立石字碑俄佔阿若密由瑯春元界之路口至薩彥碑瑚布
圖河源分水嶺上立石字碑瑯春原後界碑四處外又立石號十二個蓋
以界碑相距富遠添立地號以補界碑之不足今據諸記號內天文台一

延德光元記現以碑在砌成條此土築成堤詢墊以石塊於各墩上五石

牌刻以記現如目及勅界大石吳勅界字樣現存於三第元第七八十

一五若記號早已無存惟由記號末已破碎所有土極隆怕若碑均高五尺

寬一尺五寸厚五寸一面刻俄文一面刻漢文某字碑三字亦刻光緒十

二年四月五日周地界皆用碑石填築其立界碑地地勢相離里數詳述於次

土字碑立於博春沙嶺由土字碑中一五第
十五口號抵薩字距博春一百九十二里

薩字碑立於博春俄領河右密州博春交界之路口由薩字碑十五
口號抵薩字距博春

一百九十四里

旺字碑立於博春蒙古所立碑石交界之路口由旺字碑十五
口號抵薩字距博春

二百二十四里

琿春縣誌

怕字碑立於博春交界即博春河昂那必拉湖和圖河三源之分水嶺

由怕字碑十五
口號抵薩字距博春一百九十二里

倭字碑立於東寧湖和圖河口由倭字碑十五
口號抵那字距博春里數未詳以上均
存在

那字碑立於東寧湖和圖河分處由那字碑二十五
口號抵薩字全上

場字碑立於密山和圖河俄境與蒙古塔交界之路土名老實山之

由場字碑二十五
口號抵薩字全上

拉字碑立於寧安穆稜河白稜河二河分水嶺由拉字碑二十五
口號抵嚙字全上

嚙字碑立於白稜河匯流與凱輝三河口在河北由嚙字碑二十五
口號抵薩字此碑被

俄移動

亦字碑立於興凱湖和密河口小龍王廟

瑋者元界長嶺子第一記號在元城口塔勒界大目吳大激使克
唐阿於會勘邊事立有銅柱一考極率計高四公尺一寸五分
寬一公尺零三分其篆文曰光緒十二年四月都察院左都御
使吳大澂瑋者副都統依克克唐阿奉命會勘中俄邊界既竣事
立此銅柱銘曰疆域有志固自維此柱可立不可移詎克塔二十
三年七月俄軍進佔瑋者時此銅柱被移於伯力置之博物院
中今據進者不無初晚銅柱極率縮影附印於後

瑋春縣誌



琿春縣志

輿地

山脈

琿春山脈皆長白之東系而此縣治東北三百里許之通肯山為其幹脈
沿西而环绕琿春東崗注為瓦界之間層巒疊嶂崇山峻岭上
（李市東部名曰通肯山中郭名曰洞仙山西部名曰磨盤山）

一支向西南至圖們河口綿亘五百里有奇其間所連之山曰老松嶺
下穿帽頂子分水嶺雞爪頂子臺山里曠子背佛多石嶺神仙頂子
長嶺子里頂子沙草峯皆山中係悉以此山脊分界也均所石分水
嶺是也由通肯山西走兀峙嶺傷中部者曰苗竹山又西北行一支脈

琿春縣誌

其主山曰磨盤山注西為高嶺嶺向西南行三脈皆所連之山曰米倉
子山石米河山里通濟山以此山脊向東穿注為分界處在李市縣界係於左
通肯山幹脈經長河源分水嶺嶺在北三百里許其支系如左

老松嶺縣城東北三百四十里許

下穿帽頂子

四方頂子縣城東北二百三十五里

上穿帽頂子縣城東北二百三十三里

城牆頂子縣城東北二百一十七里

分水嶺縣城東北二百二十里

里曠子背縣城東北一百九十里許

雞爪頂子縣城東一百零五里

章山縣城東南一百一十八里

瓦缸寨南嶺縣城正東七十里

荃草沟縣城東南五十五里

曼頭山縣城東南五十七里

烟筒砬子縣城東南五十五里

庙嶺縣城東南四十五里

阿勒楚喀山縣城東南五十五里

佛多石嶺縣城東南四十五里

神仙頂子縣城東南五十五里

琿春縣志

馬錫山縣城東南二十七里

陽達年都山縣城東南三十三里

八道嶺子縣城東南三十三里

迎壁山縣城東南三十三里

半截山縣城東南三十二里

草帽砬子縣城東南三十二里

石頭河南嶺縣城東南三十二里

長嶺子縣城正南三十五里

碾子山縣城正南三十二里

南大邊嶺縣城正南三十五里

白石磧子縣城西南三十里

大度川嶺縣城三十里

朝陽河嶺縣城三十里

四龍峯縣城西南九十里

黑頂子縣城四十五里

雲台山縣城南一百一十里

二沙峯嶺縣城南一百五十里

卧峯嶺縣南一百五十里

四河山脈其支系如左

砍船背嶺縣城東北三十里

瑋春縣誌

牛頭山嶺縣城東北五十里

冲心頂子嶺縣城東北五十里

北青沟子嶺縣城正北五十里

包房沟南嶺縣城東北一百八十里

六道河嶺縣城東北一百七十里

五道河嶺縣城東北一百五十里

四道沟嶺縣城東北一百二十里

塔子沟嶺縣城正東九十里

下馬滴塔山嶺縣城東八十里

柳樹河子嶺縣城正東八十里

三道沟山縣城東六十里

二道沟山縣城正東四十五里

頭道沟山縣城東北四十里

烟筒砬子縣城正北五十里

大玉山縣城北五十里

東平台山縣城西北五十里

南平台山縣城西北三十里

小盤嶺縣城西北四十里

大盤嶺縣城西北四十里

黃山坡縣城西北五十里

琿春縣誌

阿門哩子縣城正北二十五里

二道沟嶺縣城北十里

龍泉山縣城北五里

磨盤山分脈其支系如左

末岩山路縣西北九十里

五公山縣城西北八十里

寧和山縣城西北三十里

乾安山縣城西北七十里

下潭子山縣城北七十里

東崗子山縣城北六十里

楊磨子河炭廠 成東北七十里

板柳沟子炭廠 成正北七十里

梨樹沟炭廠 成正北八十里

琿春縣山脈系統表

老松嶺—下草帽頂子—分水嶺—皇帽頂子—雞爪頂子—

皇帽頂子

雲台川山
峯臥峯

黑頂子

四龍峯

迎青山

神仙頂子

長嶺子

南大盤嶺

大度川

佛身石嶺

皇帽頂子

皇帽頂子

瓦江寨嶺—老北口嶺

馬蹄山

東四方頂子

廟嶺—河勒楚喀山

琿春縣誌

西四方頂子

一之通河嶺

五之通河嶺

四之通河嶺

三之通河嶺

二之通河嶺

七座峯

板石沟嶺

龍特河子西山
龍泉山
東大八河嶺—
二道嶺子
三之通河嶺
西門頂子

老廟子南嶺—皇帽頂子背—小盤嶺—北大盤嶺

太平嶺—圖們江

老松嶺—觀龍北首—

青沟子北嶺

烟筒嶺子—大石河嶺
老嶺—錢河嶺

板柳沟子山

梨樹沟山

楊磨子河山

磨盤山

富和山

東王山	東王山
中王山	東王山
西王山	東王山
米倉子山	王分山
	乾陽山

楊以上有係乘山脈九種傷山脈自起造運後而有數名者僅列一者於
 流系內所有突而之山脈若不誌者均未列入表內以明係系

舊序 輝魯丁山脈 另有志

喀爾岱山 城東八十五里

輝達山 輝魯界在林 城東一千一萬里

夏羅果山 輝魯界在林 城東一千一萬三千里

喀爾達山 輝魯界在林 城東一千一萬八千里

策爾高山 輝魯界在林 城東四里 莫愛河 亦原於此

輝春縣誌

莫愛 與莫 同 山 輝魯界高 一里 圍 二里

輝魯山脈 詳和治區 域內山脈 於奉節 志明 外此 山脈 界高 境則 為俄 領 地 特別 志之 如左 以備 參考 俾資 紀念

庫哩哈山 輝魯界在林 城東一千一萬二千里

拉拉山 輝魯界在林 城東一千一萬五千里

勒富特勒山 輝魯界在林 城東一千六萬里

納恩圖山 輝魯界在林 城東一千七萬四千里

錫塔塔山 輝魯界在林 城東二千一萬里 即錫赫特山也 山起 南海 迄東

北 混同 江口 綿亘 三千 里 山 西 之水 入 烏蘇 哩 江 混同 江 亦 之水 入 海

喀發山 輝魯界在林 城東一千二萬三千里

布達山 障界在林城東一千七百里

庫蘭峯 障界在林城東二千三百里

蘇達格山 障界在塔東南七百里 高五里 圍四里

輝和峯 障界在塔東南一千四百里 高五里 圍十餘里

烏赫齊峯 障界在塔東南一千五里 高四里 圍七里

呼蘭峯 障界在塔東南一千五里 高六里 圍十五里

碧奇峯 障界在塔東一千三百三十里 圍一里 圍五里

珊延島 障界在塔東一千五百里 餘里

小貝壁島 障界在塔東一千三百五里

西斯赫島 障界在塔東一千二百五里

瑛春縣誌

阿薩爾島 障界在塔東一千二百七十里

大貝壁島 障界在塔東一千一百七十里

姐之壁島 障界在塔東一千三百里

札烏唐島 障界在塔東一千三百里

法完島 障界在塔東一千三百里

岳杭噶島 障界在塔東一千三百十里

鄂爾特障島 障界在塔東一千三百十里

特依楚島 障界在塔東一千三百十里

翁都勒障島 障界在塔東一千三百里

和爾多島 障界在塔東一千三百里

葛楞者為瑯琊東南距縣三十里

勒當為瑯琊東南距縣三十里

斜園為瑯琊南距縣三十里

河流

圓竹江水

江源在崑崙山支阜分水嶺(名曰小白山)嶺上立有舊碑(碑文已遺)
鴨儲江源在崑崙山支阜分水嶺(名曰小白山)嶺上立有舊碑(碑文已遺)
之東麓者江丹水出嶺東之三汲池之水東北伏流八里有泉湧出
是為江丹水之源東北流七里右岸側水(皆西北流注入)凡曲折東北
流四十七里有柳洞河自右岸來注之江丹水東北流二十四里折北

瑯春縣志

源在丹水會焉(自崑崙至此九一里)是為圓竹江之源即中
外三首界也石力水發源於長白山東麓(西南距崑崙山支阜三里西
北至長白山支阜三里)自崑崙源之他林北流三十里經仁土山水自右岸
來會仁土山水源在崑崙山支阜南合圓池水(源在仁土山北三圓池)東流之
里注於石力水石力水即合仁土山水歧為二脈東流九里而合迤東
曲折流之西里右岸側外七道洶水又東三里而江丹水會焉自
發源處至此共一百二十里)是為圓竹江之分源光緒十三年中
會勘界務委員以此水為國界而外人乃至仁土山水以議率未
決江丹石力水既會以下始為圓竹江流迤在曲折流三里江瑯
瑯棟之水自崑崙山支阜來合江瑯河在河稱為圓竹江北流之正長

白山东北二十五里之老嶺東流百餘里注於圖們江圖們江又東流
 二里西至水繞亦流回右岸來合西江水亦名魚瀾江圖們江亦名也
 源出朝鮮境內東北流經圖們江水會處也在三江口圖們江會
 西江水之勢始成迤逦曲折流九十里至朝鮮長山附近左岸納著
 名之水三回界三道沟(距三江口十五里)曰外三道沟(距三江口五里)曰石
 洞子溝(距三江口九十里即長山對岸)又東曲折流二百里至朝鮮會寧
 附近左岸納著之水五道沟(距長山五里)曰視水坪水(距長山
 十里)曰高力嶺子水(距長山十四里)曰在來乃水(距長山百三十里)曰沙
 金河水(距長山一百三十里以下一百二十里至合寧附近)曰合寧以下
 江勢稍而北趨曲折流八七里左岸為中國光霽峪右岸為鐘城在江之

琿春縣志

左岸右依江隈人最初指係以東之地為向也(過江北來北流十七里有
 柘榆沟水自左岸來注之又曲折東北流三十五里噶雅河合依爾沟河
 布爾哈通河滿前河自右岸來合噶呀河源亦老松嶺(舊名輝表
 寧古塔充界之分水嶺)南麓南流納東來之流數條係艾吉甸子
 合岸布爾哈通河(合布爾哈通河源亦哈爾巴嶺)舊名得表敦化
 交界現為延吉敦化之分水嶺)之南麓曲折東南流一百里至左岸為
 延吉縣治迤東流至里海爾河棟父水東流自右岸來合海爾河源亦
 延吉縣孤山曲折東流一百里里布爾哈通河合二河流會折而
 東北流八十里亦噶呀河(噶雅河)自南流折東十里注於圖們江
 南岸為朝鮮之穩城北岸凉水泉子河自北東注之(河源亦於琿春縣

清元界之磨盤山西北麓曲折經過石夾河一百三十餘里入江（東流約高力
砥塔河源在凉水泉）^塔里砥河（源在西北長十里許）大黃河河（源在
北向長十里許）折而東南流納塔占河水又折而東南流納大盤嶺河
莫里河水折而南流經西家江又折而東流經彈美三西度原之東彈美
河自右岸來注之東南下流納小水二曰大度川河曰朝陽河東流經度
光郡之東北左岸納圈兒河水下流於日東海自河口上溯三里左岸
有土界牌為中俄分界之起點西起江源東至界牌十四日朝鮮倚
江流為界至於河口則為俄領也朝鮮南之分水界也

察江河

河源在彈美東寧注為交界之老岡（因竹山脈）西南流納大荒崗河

瑛春縣志

東納款船背（款船背嶺為塔特河河掌）河又西流北納板柳河河水
河源在磨盤山東麓（彈美河為交界之山）東北又西南流北納梨
樹河河之源在於磨盤山南麓又西流南東納北為淘子小水北納
揚磨子淘河水河源在於磨盤山南麓又西南北納淘子小水又西
流北納羅圈淘河水源在磨盤山南麓又西南流北受太平淘河水
源在於磨盤山西南麓之末倉子河又北納小砥塔河水又西南流東納
甘米江河水源在平南為淘子又西南流經塔江在北納双岔末^茂源
之太平川水

莫安河

河原名莫愛河又名莫我河三源合流一源於東北七層窩河一源於大志河

子南嶺南麓煤窰向一石於正西山盤嶺東向至周門咀子山南流東納
二道沟河水

琿春河

琿春舊作琿春嶺一作烏美金史地理圖作琿春嶺水之交有烏庫里新是也
其物名係楷哩畢拉源在琿春北通肯山四源歧發一傳琿春二三家理
子三東西方頂子四柱荒子向西南流東納色房子向河水又西南流東納一小
水又西南流小門子河自北來入灣河河台為湖湖里聯帶河次第自南
來又北西大門河自此入焉河東土門山又西南流北納二道河大元道河
南納太平川樹枝河梨樹河又西南納四方頂子山河北納五道沟河大
元道沟河又西納松河秀松河樹河四道沟河少柳樹河大柳樹

琿春縣志

河納納錫伯河(西北向河)西南枝子河葫蘆畢拉河又西流老龍口石岸
三道沟河外即湖河二道沟河合河一自北入焉又西沙金沟河荒沟河夫
五道河自此入焉小紅樓河自南入焉向行分為坐流坐流八大屯而西後
合一流北納洛特河哥爾納河傅和河又而過琿春城南迤而東大人
濟河自東北來入焉(河出城東北後出軍大人將及源歧發)又西南小二道
河合與二道河自東入之又西南東納龍坎山河板石河河火龍齊
河

圈兒河

河源出黑頂子山原名西坨山又為新山之南麓西南流折而東端為泥
者八又中俄元界三鎮而後有池一名曰九道池于下格曲折成圈形故

名圖兒河經過圖兒河屯西南流由雲台山北麓西流入圖內江

甘家坨河

河(青溝子向下游)源(源在四十里許)出德惠鄉青溝子西北流經過里

賸子背小盤嶺西流南入北來之大盤嶺北濟河水西北流入峯之河

洛特河子

源出勇智鄉欣服背嶺南麓及源歧落西南流入輝春河

頭道溝河

河源出圖內山東南麓源長一百四十里曲折西南流經勇智鄉秋道

沟屯入輝春河

潤克新河

輝春縣志

河源出勇智鄉北山東大嶺掌及源歧落西南流經過界城北墻

根折而南流經俄魯特營子(俄魯特蒙古住此因而定名)西南流入

輝春河

火龍河

河源出德義鄉牧信鄉交界之分水嶺(東接西流山西至大河口)而北麓

北流出沟口折而西流約西南嶺子入輝春河

額和身備河

河源出崇禮鄉馬鞍山西南麓及源歧落西北流經俄魯特營子小坡子

東炮台折而北流經過坎下五家子張福屯村即北經俄魯特南峯嶺入

輝春河

南三道河子

河源在崇礼即马棚山南麓石来河沟双源合流西北流至三道河子上下
偏北下又穿玉河子至龙头山西流南纳大盘岭(呼商山北麓)河张之沟河
西北流南纳板石沟(呼商山北麓)河西北流经南蔡道入弹表河

小红旗河

河源在中俄接壤山麓北麓双源歧发北流经烟筒砬子合流下流
集场子距烟筒砬子五里许土人若此河曰烟筒砬子河又北流三十里又
名此河曰小红旗河西北流五里许入弹表河

博和河

河源在佛身山山麓北麓三源合流经弹砬子沟在坎窑沟下流

琿春縣志

纳东阿拉山水经博和屯北入弹表河

夹皮沟河

河源在焉钵山西北迤壁山北麓北流折而西北经过东阿拉南阿拉
之沟入夹皮沟折而北流经过下窪子屯西北流入琿春河

大度川河

河源在北大盘岭南麓双流歧发(东源在东佛珠偏河原西源在焉钵山)
南流东纳小水又南流经朝陽沟嶺北束由西南流心水下流入图们江

朝陽沟河

河源在朝陽沟嶺南麓南流至重许入图们江

琿春地界江河流域除上述者外特为流域纳入者水之名称系统表图

竹江流域未至瑯春境內納入之水故亦列入如左

東慶河

清溪洞河

東陽村河

楊木橋子河

板柳河

楊磨子河

一 雙園河

一 太平河

一 老榜子河

一 太平河

二 道河

莫安河
一 南門咀子東河

板石河

北馬泊子

一 香房子河

西南岔河

東北岔河

瑯春縣志

一 大文道河

一 小文道河

一 董家河

一 五道河

一 四道河

一 桃源洞河

一 柳樹河

一 三道河

一 二道河

一 沙金河

一 乾河

一 小義河

一 義道河

一 洛特河

一 東大河

一 太馬河

一 大灣河

一 梨樹河

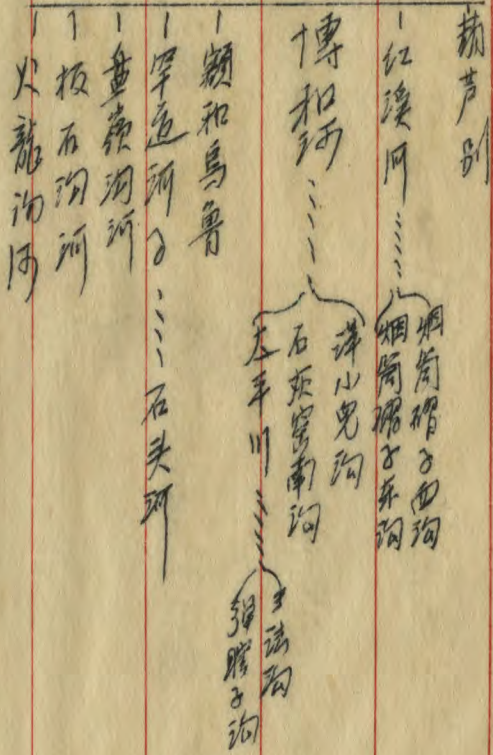
一 西北河

一 南枝子河

一 南陽川

圖竹江

瑯春河



一 大慶川河
一 朝陽河

圈河

附記 琿春舊境兼劃為俄嶺之河流歸之如左

琿春縣志

自圖們江口東北過望海島而東入西北數十里有英嶺牡丹河向東
入之西北有英男河自西南入之

英男河源出哈爾湖東流受南北小水二東北入海又西負山里孫子山水其東
為珠備河

珠備河源著彰山又名西砬山又名夏渣山即里頂山也合四水東流故
十里受北來之橫道河(橫道河源自神仙頂子山合兩源南流入珠備
河)又東南入于海其車為佛夏石河

佛夏石河源在自佛夏石山合三源受山水四南入海又東為巖杆河
巖杆河在琿春東南九十里嶺之巖杆鎮在焉南流三十里入海
海曰俄膜曰庫滿嶺西北距海一百二十里梁山相似但形勢較小耳

商船亦入莫大不如此巖梓河之東為伊力河

伊力河南流數十里入海其水為老新河

老新河即濟泰河也在彈表東南一百五十餘里其水名山(中俄邊界)西南
流數十里為舒爾霍霍薩河

舒爾霍霍薩河亦名名山東南流數十里入海其東為阿老密河

阿老密河源出哈蒙山東麓(中俄邊界)與彈東北里山背卡倫邊界其

東北距蒙古街俄鎮西北距巖梓河俄鎮皆二百里合西流水入海

海口東南有大夏壁在焉其水類其密河也

額集密河源出錫伯密其東南流數里入海其東為圖拉木河

圖拉木河東南流入海其東為西老密河

彈 春 縣 志

西老密河合西源受東西小水東南流數十里入海其東北為薩瑪河

薩瑪河東南流入海其北為蒙古河也

蒙古河今之蒙古河也亦曰蒙古河為薩芬河海口之支河在三岔口正

南二百里東北距哈瑪塘俄鎮二百里西南距阿濟俄鎮里數

亦同河源亦分水嶺蓋錫赫塔山之東麓也唯字界牌在焉合三源東

流受北來三水其有者在北曰雙雅河曰納爾雅河折東南流有一水合數

小水自西來注之屈曲東南流入海此水源流九百里其東有小分水鞞

山皆南流海又東北為昂那畢拉

昂那畢拉滿漢大河源亦分水嶺怕字界牌在焉合三源南流受粟

二水在赫圖蒙古山東折東南流九百里入海其東即大得芬河大海

芬河金史三原寶路也一曰蘇幕水又曰恒品水明一統志作恒品河
又後云連平江又似作連江平皆對音字源云瑯春大荒河嶺北麓流
經汪清東寧於中俄交界俄界俄界牌以南入俄領土又東南流達小孤山北者
外八道河自北來入之折東南而東受北來之內河又東有一水自北來入之稱訪
此不得其名僅據輿圖有瑯春河發源瑯達南麓南流入恒芬河以
地望瑯之疑即此水又北連雙城子俄鎮距三岔口一百里其北距仁
土峯俄鎮三百九里古為肅慎國也後為北評理金為摩廣路明
為建州衛歸人衛交界之處也其西二俄界在東曰信西丹城西為米爾
格伊俄界自何時則不可攷矣其南有七道河同合念水自西南來達之
七道河原出山有涌北流四十餘里折而東八十里許有別沅河自西南

瑯春縣志

入之(劉智河合兩源北流受西來水合流流七道河)河又東流七十里
合西南來之(舒圖河)即興國舒善池也源出當古塔東南麓山源
歧發合而為一東北折東流受西南羊子河黃河河東北流七道河)又
東入於大恒芬河又東受北來水(探行其坐其右僅據輿圖有哈哈河
源出哈希山南麓南流入恒芬河此地理瑯之即此河也)折南流三
十餘里達石夾河站西南流至哈瑪塘站西四道河三道河二道河
一道河河次第自西來入之又南入於海自發源至此九七百里其東
為黃泥河又東南為山為河又南為為黃泥河又東南為山為河又南為為黃泥河
黃泥河自東北來西南流數十里入海
小為河亦自東北來西南流數十里入海

大青沟河自北東南流折而西入祁海之自其地循入西南約十里形如橫豎
有由參歲俄鎮在焉距雙城子二百三十里強西南海遠距巖梓河三百餘
里距瑯琊四百餘里陸路僅西北至自瑯琊城來一百二十餘里出入山澗林
木莽夫海口長十餘里寬七八里其地至四門河口海中島嶼相望迤其東
北有瑯琊河

瑯琊河一曰富勒佳哈河亦大山松林合兩源西南流入海

佛林河一曰佛拉河在富爾嘉哈河東亦勒富特勒庫山南流入海

錫拉河在佛林河東亦勒富特勒庫山南流入海

錫林河在錫拉河東亦大山松林南流入海

都爾呼河今曰土爾庫河在錫林河東南流入海（會典無此河而錫林河之

瑯 春 縣 志

次有烏濟魯河其次有小烏濟魯河今大小烏濟魯山正在此處疑此為

大烏濟魯河也

烏濟魯河在都爾呼河東亦大山烏濟魯山南流入海

雅爾河在烏濟魯河東今之那懶路所經那懶庫賓相去千里是亦

錫赫特山南入海

嘉祿河今曰希魯河在雅爾河東北亦錫赫特山東入海

瑚葉克河在希魯河北自錫赫特山東麓入海

外富金河在瑚葉克河北亦錫赫特山東麓入海

塔爾芬河在外富金河北東入海


額穆里河在塔爾芬河北東入海

勒當勒河在額穆里河北東入海

烏爾欽河今曰胡爾斯河在勒當勒河北受南東三錫拉河東入海

岳塞河在烏爾欽河北亦爾哈峯東入海

琿春縣志



瑋春縣志

輿地

經緯

省志瑋春北極高度四三〇〇距吉林緯度南〇四七距順天緯度北三〇五偏吉林東經度四〇三偏順天東經度一四三〇

又丁酉省纂錄經緯度量攷瑋春城北甲三度偏東由度三十分

竹江源北四十分偏東由度三十分圖竹江海口北四十分

偏東由度三十分統元錄民政部製新省圖今瑋春治中區三緯

與經緯度里攷所載度數適合惟以今縣城地位推之應在北緯

四十二度四十分至北緯度十四度七分至北緯度七十分至北緯度

瑋春縣志

偏東十五度以內緯度甲三度以北此概括之說也

楊馬初瑋表原若算在塔剌都統轄下當時屬塔轄流南南北緯由

十三度三分之北龍峇(即今和龍縣)起北至五十五度三十分里訖

塔和烏蘇里匯流三下流沙島上西至東經一百三十九度五十分之

額穆索羅站(即今額穆縣)西至張廣才嶺東麓起至一百

三十三度之海參崴海岸止見省志由此推之當年瑋表幅員蓋

濶可想而初今展覽與圖東海港灣已為一為我所所有

想法為主持劫邊劃界北顧預失地良可痛心繫

首也

琿春縣志

輿地

測候

查界右俾平均溫度北俾甲度攝氏表由度華氏表之七十分
 滿州地志或京北俾甲度之十分到氏表為十度五分滿州地志云
 滿州氣候寒暑其感及華氏表有七度至九十度之熱度又
 滿州通志云道光儲主年有俄人嘉那聖金氏報告謂寧古
 塔士有下向到氏表在寒度以上甚之降及更零下十度林編者林也
 琿春縣志云琿春縣地近海陽日亦早見得陽氣之先也但亦不常

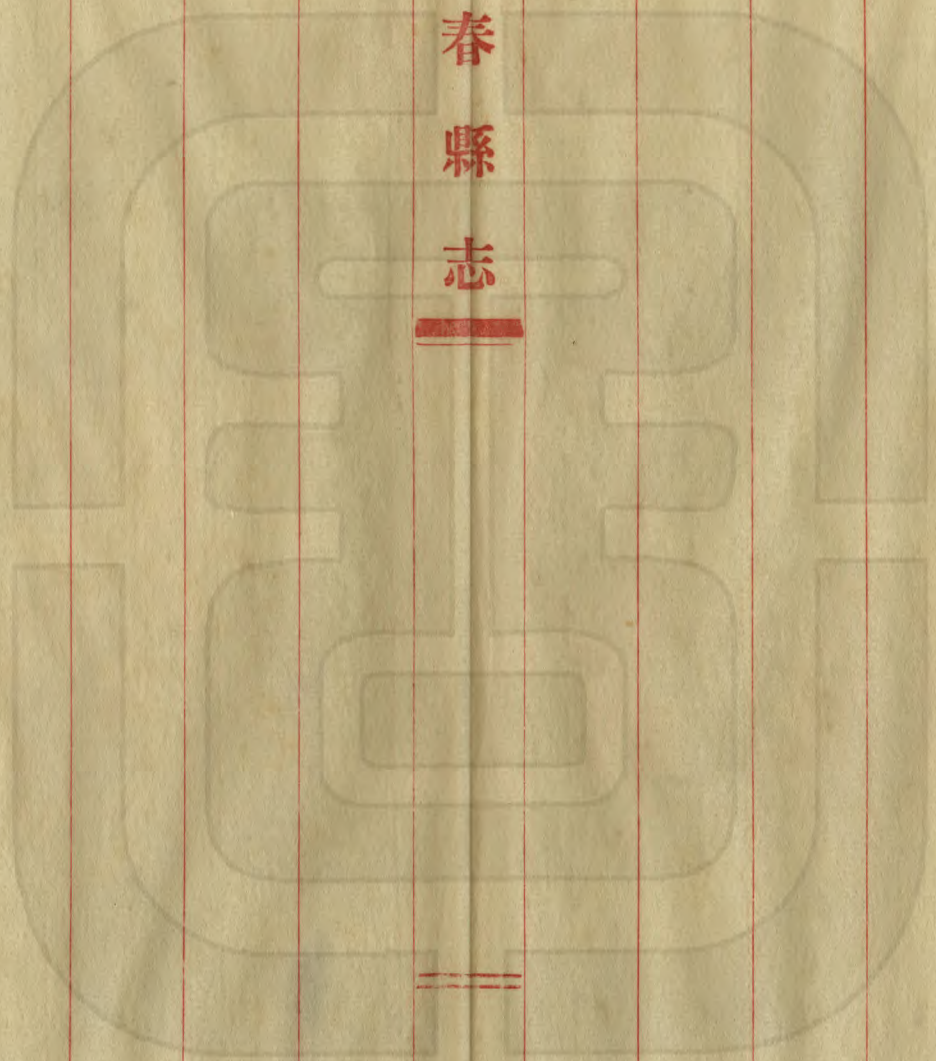
琿春縣志

地酷熱不過較他縣稍暖而已與地氣秋暎表積記亦同此一說并
 謂其地如雷振最近調查每年夏歷五月下旬漸次解凍至穀
 雨時節完全化通至南河封河時期亦如者會松花江相似夏
 歷正月地明在冰明前三日南江有冰明後必南江并山雪封
 地大雪封河之說相傳琿春氣候比二十年前溫度增之已多
 從前極寒時行旅每有凍斃於今未有聞也此固天時之變更非
 人事之轉易現人烟繁盛氣候自新形和暖抵以地近也陸所理
 攝氏華氏表溫度高下也民向少務密仍係時得確切之証時言
 據者考載琿春之南部氣日午正太陽高度七十月內太陽所
 占方位並正西界日亦見入時刻及晝更長各表推步務密誠

為唐守之秘符也此為古法也今中央觀象台取法曰社測其
儀象已非舊製然一而社必先推陳布古法也庶保存舊制
要附誌於後俾留心也地氣候北知莫概要也

測候誌

瑋春縣志



瓊春縣志

表三 二十四節氣日出日入時刻晝夜刻數影列

第氣	日出	日入	晝	夜	暎影	節氣
四月	卯正 三三五	酉正 三三七	北偏北 一五〇三	西偏南 二〇二四	二〇二四	六月
小滿	辰正 三五二	申正 三五二	東偏南 〇四四五	西偏北 〇久九八	〇久九八	大暑
日	巳正 三五〇	未正 三五〇	東偏南 三三四五	西偏北 〇三三三	〇三三三	日
五月	卯正 三〇七	酉正 三〇七	南 三三二	北 三三二	三〇八	五月
五月	卯正 三〇一	酉正 三〇一	東偏北 三七三九	西偏南 一七四〇	一七四〇	五月
夏至	辰正 三〇一	申正 三〇一	東偏南 〇一三二	西偏北 〇久四八	〇久四八	夏至
日	巳正 四二四	未正 四二四	東偏南 六三三七	西偏北 〇三〇四	〇三〇四	日
午	正 四四七	正 四四七	南 三三七	北 〇一七四	〇一七四	
六月	辰正 三〇二	申正 三〇二	東偏南 二九四五	西偏北 二五七	二五七	九月
西	巳正 二九〇	未正 二九〇	東偏南 三四〇四	北偏西 〇八九二	〇八九二	霜降
日	午正 三三七	正 三三七	南 三七七	北 〇久九三	〇久九三	日
七月	卯正 三〇七	酉正 三〇七	東偏南 二二九	西偏北 二五五	二五五	八月
二	辰正 二〇一	申正 二〇一	東偏南 二二九	西偏北 二五五	二五五	八月
八月	卯正 二〇一	酉正 二〇一	東偏南 二二九	西偏北 二五五	二五五	八月
日	巳正 二二五	未正 二二五	東偏南 四二二八	正北 〇三〇三	〇三〇三	日
穀雨	辰正 五五五	申正 五五五	東偏南 二四二	西偏北 〇八七〇	〇八七〇	處暑
音	卯正 八〇四	酉正 八〇四	東偏北 九二七	東偏南 三五五	三五五	七月
日	巳正 二二五	未正 二二五	東偏南 四二二八	正北 〇三〇三	〇三〇三	日
午	正 三〇五	正 三〇五	南 三三七	北 〇一七四	〇一七四	

瓊春縣志

兩	明	分	春	驚	水	春	大	小	至	冬	時
初	初	初	初	初	初	初	初	初	初	初	初
五	二	二	二	二	二	二	二	二	二	二	初
酉	酉	酉	酉	酉	酉	酉	酉	酉	酉	酉	初
二	一	一	一	一	一	一	一	一	一	一	初
四	七	七	七	七	七	七	七	七	七	七	初
五	五	四	四	四	四	三	三	三	三	三	初
三	二	二	二	二	二	一	一	一	一	一	初
二	一	一	一	一	一	一	一	一	一	一	初
四	四	四	五	五	五	五	六	六	六	六	初
二	一	一	一	一	一	一	一	一	一	一	初
三	一	一	一	一	一	一	一	一	一	一	初
七	一	一	一	一	一	一	一	一	一	一	初
五	四	一	一	一	一	一	一	一	一	一	初
處	白	秋	寒	霜	立	小	大	冬	冬	冬	初
暑	露	分	露	降	冬	雪	雪	至	至	至	初

表四 二十四節氣日
皆無更點時刻

至	冬	氣	節	日	道
00	00	十	十	十	十
00	00	度	宮	道	道
起	初	更	更	皆	皆
更	皆	點	點	日	日
酉	酉			時	時
初	初			初	初
九	二			刻	刻
至	夏	氣	節	日	道
00	00	十	十	十	十
00	00	度	宮	道	道
起	初	更	更	皆	皆
更	皆	點	點	日	日
亥	酉			時	時
初	初			初	初
二	六			刻	刻
六	六			十	十

琿春縣志

日	寒	小								日
	〇一七 八	一〇 天								
三更	二更	起更	平旦	攢点	五更	四更	三更	二更		
亥正三〇九	戌正二二	酉正一一三	卯初三〇三	卯初〇天	寅初一〇七	丑初〇七	亥正三〇八	戌正二〇八		
日	暑	小								日
	〇一七 八	一〇 天								
三更	二更	起更	平旦	攢点	五更	四更	三更	二更		
子初一〇九	亥正一一三	亥初三〇七	丑正初〇九	丑初〇〇	丑初一一四	子正一〇五	子初一一〇	亥正二〇一		

日	寒	大								
	二一 四	〇〇 二								
三更	二更	起更	平旦	攢点	五更	四更				
亥正三〇五	戌正三〇〇	酉正二一〇	卯初三〇〇	卯初一二	寅初一〇四	丑初〇天				
日	暑	大								
	二一 四	〇〇 七								
三更	二更	起更	平旦	攢点	五更	四更				
子初一〇七	亥正一〇六	亥初二〇〇	丑初一一三	丑初〇八	丑初一二	子正一〇天				

璪春縣志

日	驚蟄	驚蟄	日
	三 四	一 六	
二更	子初	戌初	二更
三更	丑初	亥初	三更
四更	寅初	子初	四更
五更	卯初	丑初	五更
平旦	辰初	寅初	平旦
撥點	巳初	卯初	撥點
起更	午初	辰初	起更
日	西路	旬	日
	三 四	一 八	
二更	子初	戌初	二更
三更	丑初	亥初	三更
四更	寅初	子初	四更
五更	卯初	丑初	五更
平旦	辰初	寅初	平旦
撥點	巳初	卯初	撥點
起更	午初	辰初	起更

日	分	春	日	分	秋
	00 00	00 03		00 00	00 09
二更	戌初	初	二更	戌初	初
三更	亥初	初	三更	亥初	初
四更	子初	初	四更	子初	初
五更	丑初	初	五更	丑初	初
平旦	寅初	初	平旦	寅初	初
撥點	卯初	初	撥點	卯初	初
起更	辰初	初	起更	辰初	初
日			日		
二更	子初	初	二更	子初	初
三更	丑初	初	三更	丑初	初
四更	寅初	初	四更	寅初	初
五更	卯初	初	五更	卯初	初
平旦	辰初	初	平旦	辰初	初
撥點	巳初	初	撥點	巳初	初
起更	午初	初	起更	午初	初

瑋春縣志

夏								冬											
三	三						日	兩	穀						日	明	清		
五	三							一	二							二	一		
起	初	年	拂	五	四	三	二	起	初						起	初	年	拂	
亥	亥	寅	寅	丑	子	子	亥	戌	戌						戌	戌	寅	寅	
初	初	初	初	初	初	初	初	二	二						初	初	初	初	
三	三	一	一	一	一	一	一	四	四						七	七	一	一	
冬	夏						日	兩	穀						日	明	清		
一	一							二	二						二	一			
二	二							起	初						起	初	年	拂	
起	初	年	拂	五	四	三	二	戌	戌						戌	戌	寅	寅	
亥	亥	寅	寅	丑	子	子	亥	二	二						初	初	初	初	
初	初	初	初	初	初	初	初	四	四						七	七	一	一	
三	三	一	一	一	一	一	一												

瑄春縣志

日	滿	小							日
	細八	二〇四 二七							日
三更 子初一〇七	起更 亥初二〇〇	初昏 亥初一〇五	平旦 丑二一三一二	攢点 丑二二一二	五更 丑初二〇四	四更 子二一一一	三更 子初一〇四	二更 亥初一一	日
	雪	小							日
	細八	二一〇 二七							日
三更 亥正三〇五	起更 酉二二〇	初昏 酉二一一〇	平旦 卯初一一〇五	攢点 子二二〇三	五更 丑二三〇五	四更 子二二〇七	三更 亥二三〇八	二更 戌二二一〇	日

日	種	芒							日
	細二	一〇五 三五							日
五更 丑初一〇二	起更 亥初三〇七	初昏 亥初二〇二	平旦 丑二二〇〇	攢点 丑二二一〇	五更 丑初一一〇九	四更 子二一〇八	三更 亥正一〇六	二更 戌二一〇四	日
	雪	大							日
	細二	一一三 二二							日
五更 寅初一一四	起更 酉正一二三	初昏 酉二一〇〇	平旦 卯初二〇五	攢点 卯初二〇五	五更 寅初一一〇〇	四更 子二一一〇	三更 亥正三〇九	二更 戌二一一二	日


撥點丑正月初八

平旦丑正月初三

撥點卯初一二

平旦卯初三〇〇

瑋春縣志



輿地

形勝

琿春在層層南京東海府在釜山完顏代崛起之區位置於圖們江之東岸
 山環抱幾如屏障羅列好城區域為平原大陸局勢南展南陔北越俄東海之
 北背西扼日本朝鮮之時并據圖們之險誠為吉亦東陸第一重鎮也披覽要圖
 形同柳葉境內物產幽且盈亦磁膏厚野城臨紅旗河北河流匯於圖
 們曲折航行可達達海口交通便利商業亦因而日形發展無怪乎
 數十年來鄰邦對於斯土明珠暗曜方行其拓殖之政策至至台京中仙華
 西原立古渡清土戶龍泉靈境蓮塘九曲諸名勝誠為天然畫圖每增

琿春縣志

逸客騷人題詠之興極也

餘詳古蹟

琿春縣志

輿地

險要

琿春環境看山巒列外有圖們江迴繞於西內有紅浮河橫貫於中東接蘇俄南連三韓為边防扼要區域有扶奉世視為東省重鎮設官鎮守三良有以也茲將琿春陸險要分述於後俾研究地形地理者藉以參考焉

一) 水道險要 圖們江與松花江匯流處及松花江流域至紅浮河口等處又琿春與汪清分界之黑溝塔子河匯江河口吊圖們江匯流處並朝鮮之訓戎鎮慶源郡東城川地方 即圖們江西岸 東南至白石砬子回龍峯十八道集再

琿春縣志

經古邑至土里洞南至江口再南連東海均為水道之險要處此外琿春與仁御兼備義鄉分界之西大河口 即江口 有圖們江匯流處亦稱扼要處

二) 陸路險要 琿春與仁御西北距城二十五里四門嘴子兩山巔三平來大道

又迤西距城四十五里一重小盤岩大盤岩 即茨盤岩 山勢高聳中間孔道為赴延吉途

法甯安吉亦等處必徑之路 此北大盤岩有陸軍現在四門嘴子二英安河屯駐係衛團扼守 又琿春勇智鄉

警察駐紮迤北三十里洛特河子七座窩 現治所駐係衛團扼守 琿春勇智

鄉三東北距城二十五里哈達門 現駐陸軍扼守 又琿春東北距城城去

十里房二勇智鄉三三道河 現駐陸軍 又琿春善化鄉東北距城城

一百五十里三五道河 現駐陸軍 又琿春善化鄉東西土門子距城

約三百里山峯峻險道路崎嶇為通俄境及我東甯縣境之要路現

駐陸軍又警署)又縣屬東北百十里許着化勇智德馬等即接界處毗連東岸

之土門以上諸處均為防堵東北郭胡匪之要隘此外縣屬德馬等三寨距縣

城七十里之大荒泊北岩為赴汪清縣界大甸子等處之要隘又距縣城八里

三里滿塔石壁臨江上開小道為赴汪清延吉寧安吉水等處之通道(現駐

陸軍扼守)又縣屬西南地義柳等數信鄉分界距縣城三十五里之大盤

岩與北大盤岩之遙之相對此為赴朝鮮燕俄等處必經之要道(當年曾駐

兵扼守)按此與前述之大小盤岩係屬兩地又縣屬數信鄉之北距縣城

八十里之黑頂子在圖們江口東其地以山階之水入江者為華爾山階之水入海者

為俄界西為朝鮮東接燕俄山徑紛歧河港交錯又如附近大吐川大分集水在

均圖形要(現駐陸軍扼守)又縣屬子距縣城南三十里屬崇禮南界黑頂山三自

琿春縣志

岩東南斜行俄十五里至橫道河子俄設卡倫於此其地為岩柅河屬濶

歲(即毛之歲)海參崴通衢由此岩北行十五里為二道河設有邊卡駐兵扼

守(現駐陸軍)又佛多石岩東距縣城五十里東連呼蘭哈達西接神

仙頂子由岩南折而東行五十里至岩柅河由岩柅河南行五十里至

海參崴又距城西南一百三十里故信鄉之南郭陽岡坪地方當中俄界

駐兵於此韓人呼為洋領坪我乃時俄軍曾修營就韓人之語言定為陽岡坪(現駐保衛團扼守)又縣屬小宗禮街東

南五十里之煙筒砬土(現駐警署)扼守)又縣屬着化縣東南距縣

城七十里之葫蘆砬別拉南河(現駐憲兵扼守)又縣屬東南着化

化鄉距城一百里之南別里(現駐警署)扼守)又縣屬着化縣東南

距縣城一百十里之北協(現駐保衛團扼守)以上諸道均為東南郭匪及陽匪之要隘也

輿地

地質

東三省政務司載李維楨調查遼邊地質以遼邊山脈遙接長白山脈當為骨
 髓在太古界為雲母岩片麻石在古生界組織成石英粘板岩經風化崩解
 現出土壤又據吉林礦務記略謂遼邊古東南官於金礮凡含有金礮地層大半為片麻
 岩及花崗岩所以又云其前壤沉積者屬沖積層古生代岩石在圖們江沿
 岸可以見之此外片麻岩花崗石之接觸帶常有變性之石灰岩於汪清一蘭洺
 等處見之今琿春縣境位於遼吉之東汪清之南其轄脈之山為通古
 圖們磨盤三山續東於太平峯遂接古吉支幹也於圖們江流域且瓦剛寨亦

琿春縣志

鬼子各勇滿塔以又二道沟三道沟四道沟五道沟六道沟而富沟葫蘆河
 等處均為產金區域以此推測其地質層岩亦可概見若欲精鑿研
 究系統地質則子宜實地勘驗不則無從得其層岩究竟也