

151369

MAP OF
TIENTSIN-PUKOW RAILWAY

津浦鐵路圖

中華民國十二年初版

上海商務印書館發行

COMMERCIAL PRESS, LTD.

SHANGHAI



上海图书馆藏书



A541 212 0014 89298



293100



圖路鐵浦津

MAP OF TIENTSIN-PUKOW RAILWAY



115°

116°

117°

118°

119°

津浦鐵路

MAP OF TIENTSIN-PUKOW RAILWAY



39°

38°

37°

灣 隸 直
 Gulf of Chihli
 海 渤
 Po hai

灣 州 萊
 Laichow wan

北京

天津

隸

直

山

直

省

武

老

山

直

周曲

LINTSING

SIATSING

唐高

城晏

山龍

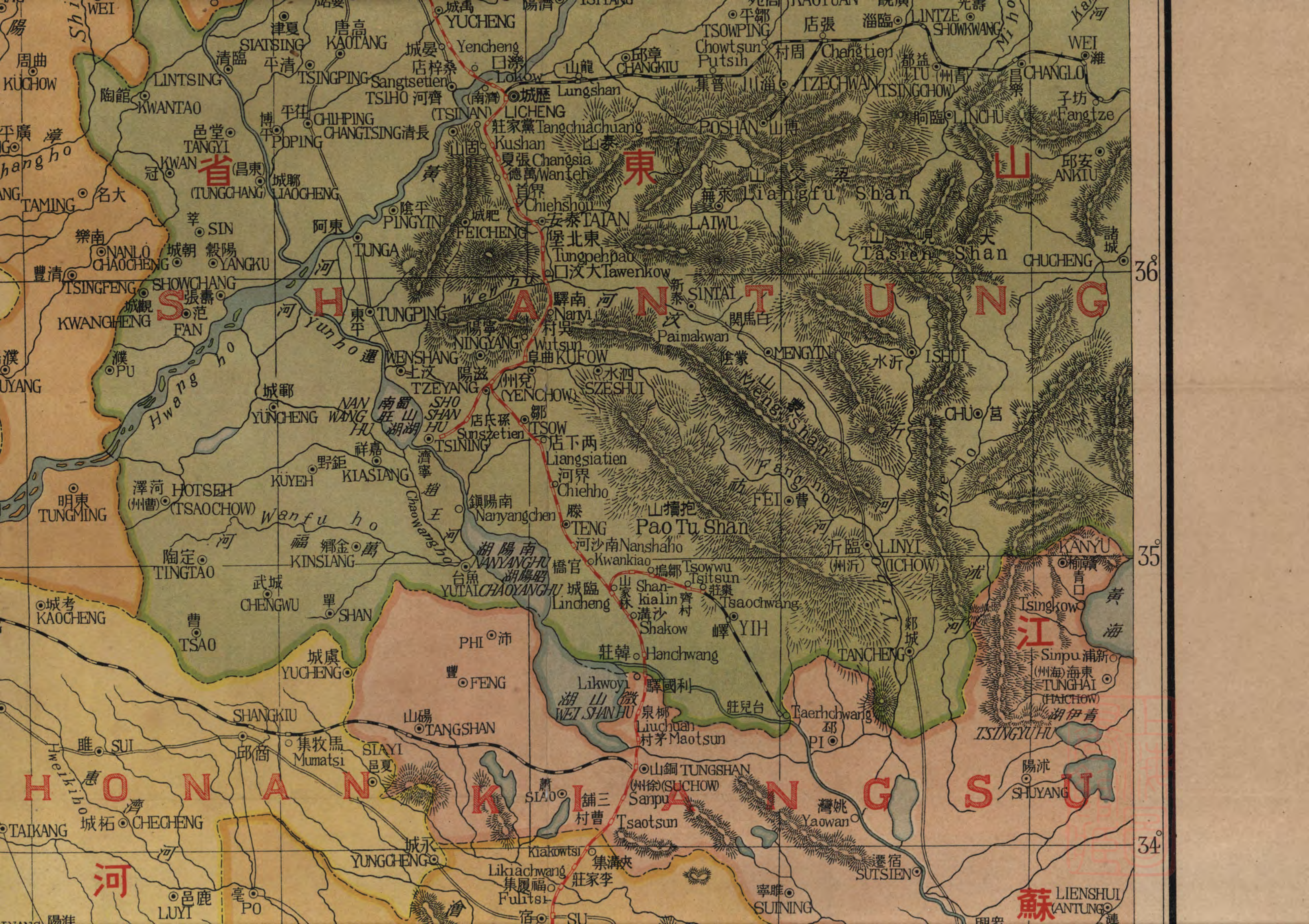
邱章

店張

都益

昌樂

子坊



省

東

山

S

A

N

T

U

N

36

H

A

N

S

I

C

H

O

35

H O N A N

K I A N G

S U I

S I C H U A N

34

河

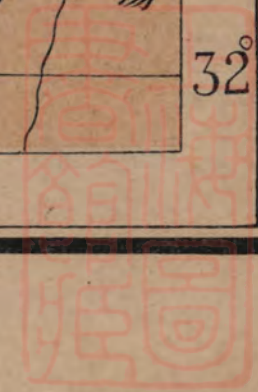
蘇

LIENSHUI (ANTUNG)

不版許權
翻所
印中
華民
國十
二年
六
月
初
版

上
海
商
務
印
書
館
發
行





上海图书馆藏书



A541 212 0014 89298



最 新 增 訂 上 海 指 南

每册定價

價六角

本館創編上海指南，已疊

版十數次，今又特派專員、

實地調查、重行編輯、凡政

學工商食宿遊覽之情事、

皆據最近情形、一一登載、

並增補城廂租界新地名、

又以外埠人士、不諳租界

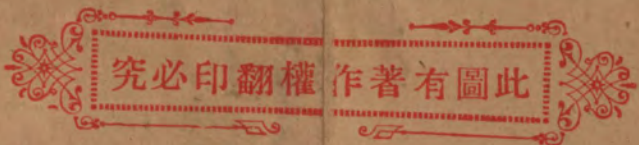
言語、因附滬蘇方言紀要

一卷、以便檢查、實為旅滬

者之南鍼也、

商 務 印 書 館 發 行

Map of Tientsin Pukow Railway
Commercial Press, Limited
All rights reserved



中華民國十二年六月初版

華英 津浦鐵路圖一幅

(每幅定價大洋叁角)

(外埠酌加運費匯費)

編纂者 嘉興陳鎬基

發行者 商務印書館

印刷所 上海寶山路 商務印書館

總發行所 上海棋盤街 商務印書館

分售處 商務印書分館

- 北京 天津 保定 奉天 吉林 龍江
- 濟南 太原 開封 鄭州 西安 漢口
- 杭州 蕪湖 安慶 蕪湖 南昌
- 長沙 常德 衡州 郴州 韶州

293100