

Wikipedia
Wikimedia
Mediawiki

Hay Kranen, secretaris Wikimedia Nederland

PLUG

donderdag 4 december 2008



Deze presentatie is bewerkbaar

Overzicht

- Wikipedia: sociaal
- Wikimedia: idealistisch
- Mediawiki: technisch



- Hay Kranen
- 25 jaar
- Secretaris WMNL (lid bestuur april 2007)
- Wikipediaan sinds 2005
- Interaction designer / vormgever
- <http://nl.wikipedia.org/>

Wikipedia



- De vrije encyclopedie die iedereen kan bewerken
- 250 talen
- 12 miljoen artikelen



WIKIPEDIA
De vrije encyclopedie

McLeod Ganj - Wikipedia

http://nl.wikipedia.org/wiki/McLeod_Ganj

Husky mijn overleg mijn voorkeuren volgljst mijn bijdragen afmelden

artikel overleg bewerk geschiedenis verwijder wijzig titel beveiligen volgen

Wikipedia maakt het leven gemakkelijker.

Nu doneren »

Deze Wikipedia telt sinds 30 november 2008 meer dan een half miljoen artikelen, zie het [persbericht](#) en het [500.000ste artikel](#).

McLeod Ganj

McLeod Ganj, ook bekend als **Boven Dharamsala**, is een voorstad van [Dharamsala](#), in het district [Kangra](#), in de [Himachal Pradesh](#), [India](#). Sinds zijn [vlucht](#) uit [Tibet](#) in 1959, is het de woonplaats van de veertiende [Dalai Lama](#), [Tenzin Gyatso](#). Wegens het grote aantal [Tibetanen](#) wordt de stad ook wel **Klein Lhasa** genoemd en de regio overeenkomstig *Klein Tibet*. Verder zijn hier de [Tibetaanse regering](#) en [parlement in ballingschap](#) gevestigd.

Inhoud [\[verbergen\]](#)

- 1 [Geografie](#)
- 2 [Verkeer en vervoer](#)
- 3 [Toerisme](#)
- 4 [Geschiedenis](#)
- 5 [Administratief](#)
- 6 [Bronnen, noten en/of referenties](#)

Geografie

McLeod Ganj ligt op een gemiddelde hoogte van 2082 meter, meer dan zeshonderd meter hoger dan Dharamsala dat op 1457 meter ligt en ongeveer 9 km van McLeod Ganj is verwijderd. Het ligt 526 km ten noordwesten van [New Delhi](#).

In de bosrijke omgeving staan voornamelijk [eiken](#)-, [ceder](#)- en [pijnboomen](#). De omgeving kent verschillende wandelpaden met uitkijkposten onderweg.^[1]

Verkeer en vervoer

Op 20 km afstand ligt het dichtstbijzijnde [vliegveld](#), [Gaggal Airport](#), ook wel *Dharamsala-Kangra Airport* genoemd. De dichtstbijzijnde treinstations zijn [Kangra](#) en [Nagrota](#) die door [smalspoor](#) worden bediend. Het dichtstbijzijnde [breedspoor](#)-station ligt, is Chakki Bank in [Pathankot](#) dat ongeveer op drie uur rijden van Dharamsala verwijderd is. Deze stad is per spoor verbonden met [Delhi](#) en andere belangrijke steden in Himachal Pradesh. Luxe bussen met [airconditioning](#) doen de Dharamsala aan vanuit de belangrijke steden, waaronder [Chandigarh](#), [Delhi](#), [Shimla](#).

Toerisme

Toerisme is een belangrijke bron van inkomsten in McLeod Ganj. De plaats wordt vooral bezocht vanwege het natuurschoon van de [Himalaya](#) en de [Tibetaans boeddhistische](#) en politieke betekenis, waaronder ook de ambachten, [kunst](#) en [cultuur](#) zoals [thangka's](#) en [mandala's](#).


McLeod Ganj Klein Lhasa

Plaats in [India](#)



Situering

| | |
|--------------------|--|
| Staat | Himachal Pradesh |
| District | Kangra |
| Coördinaten | 32°15'N 76°19'O ↻ |
| Hoogte | 2082 m |



Wikipedia



- Nr. 8 in top 100 websites wereldwijd
- Geen reclame
- Geen groot bedrijf
- Alleen vrijwilligers
- Vrije inhoud
- We make the internet not suck
Jimmy Wales

Hoe?

Wikipedia



- 26% van alle pagina's zijn artikelen
- Overleg, redirects, media, meta-pagina's
- 602 miljoen bewerkingen (250.000 per dag)
- 15 miljoen gebruikers, 2% actief

Samenwerken!

Je kan Wikipedia niet bewerken zonder eerst te registreren

<http://nl.wikipedia.org/w/index.php?title=Hogescho>

<http://nl.wikipedia.org/w/index.php?title=Azteken&>

Wikipedia is een organisch gecreëerd geheel
waarin artikelen op natuurlijke wijze ontstaan
zonder regels of wetten

http://nl.wikipedia.org/wiki/Portaal:Hulp_en_behee

Iedereen is het altijd eens met elkaar op
Wikipedia en artikelen worden geschreven in
grote consensus

http://nl.wikipedia.org/wiki/Blauwe_Keet

Wikipedia wordt geschreven door amateurs die
niks weten over de onderwerpen waar ze over
schrijven

http://nl.wikipedia.org/w/index.php?title=Piet_Monc

<http://www.haykranen.nl/dvd/>

<http://nl.wikipedia.org/wiki/WP:GB>

Wat er uiteindelijk wel en niet op Wikipedia komt
wordt besloten door een klein groepje mensen,
de zgn. 'moderatoren'

http://nl.wikipedia.org/wiki/Wikipedia:Te_verwijderen

http://nl.wikipedia.org/wiki/Wikipedia:Lijst_van_gek

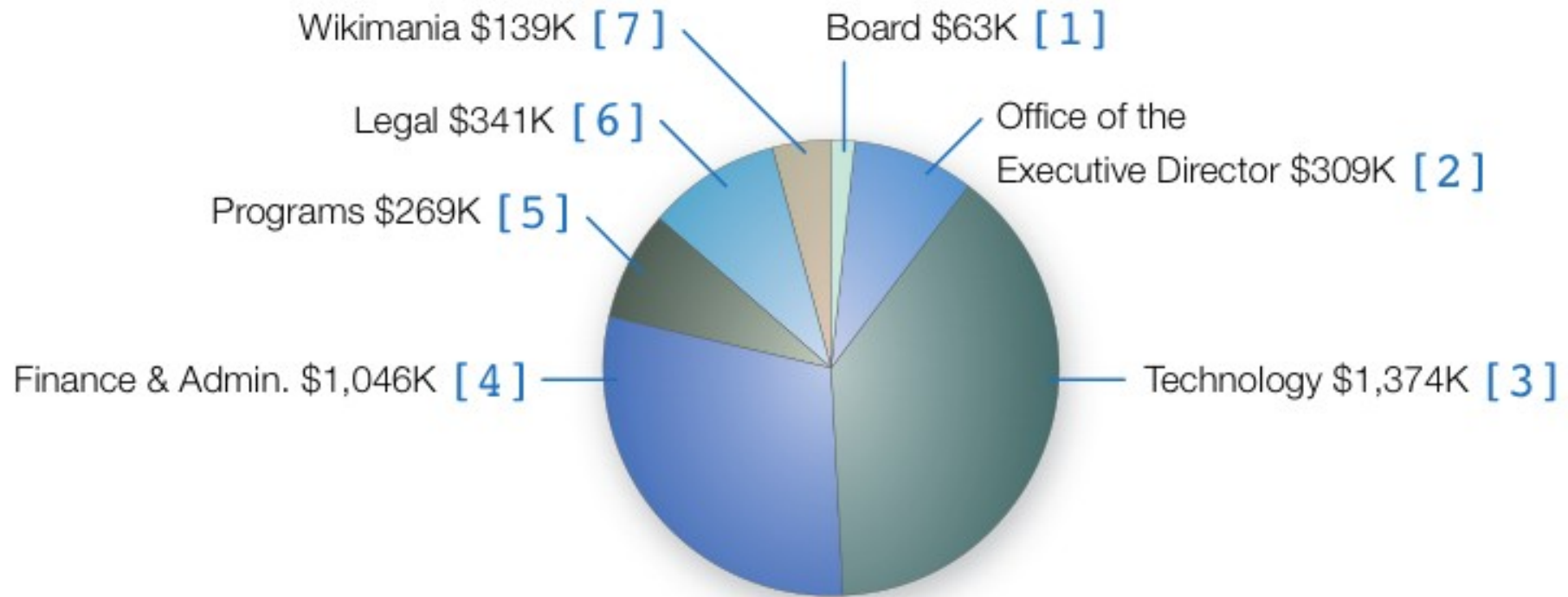
Iemand is de baas en bepaalt wat er in een
bepaald artikel komt

<http://www.youtube.com/watch?v=zrCQ9dUsfqU&>
http://en.wikipedia.org/wiki/VT_massacre

Wikipedia wordt betaald uit subsidie

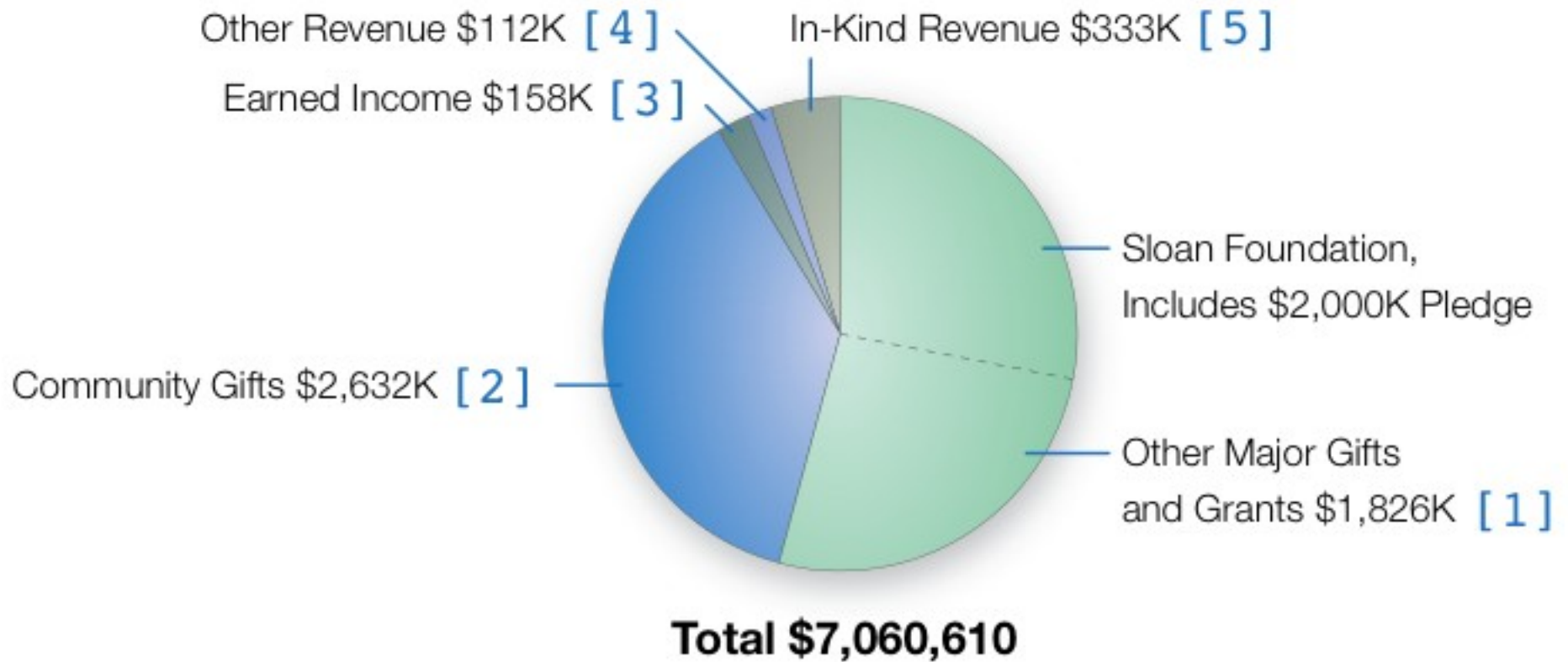
<http://wikimediafoundation.org/wiki/Donate/Now/nl>

[[2007/2008 Expenses]]



Total \$3,540,724

[[2007/2008 Revenue]]



Wikipedia wordt volgeschreven door blanke mannen van rond de 25 die elkaar alleen maar op IRC ontmoeten

http://commons.wikimedia.org/wiki/Category:Wikipedian_males

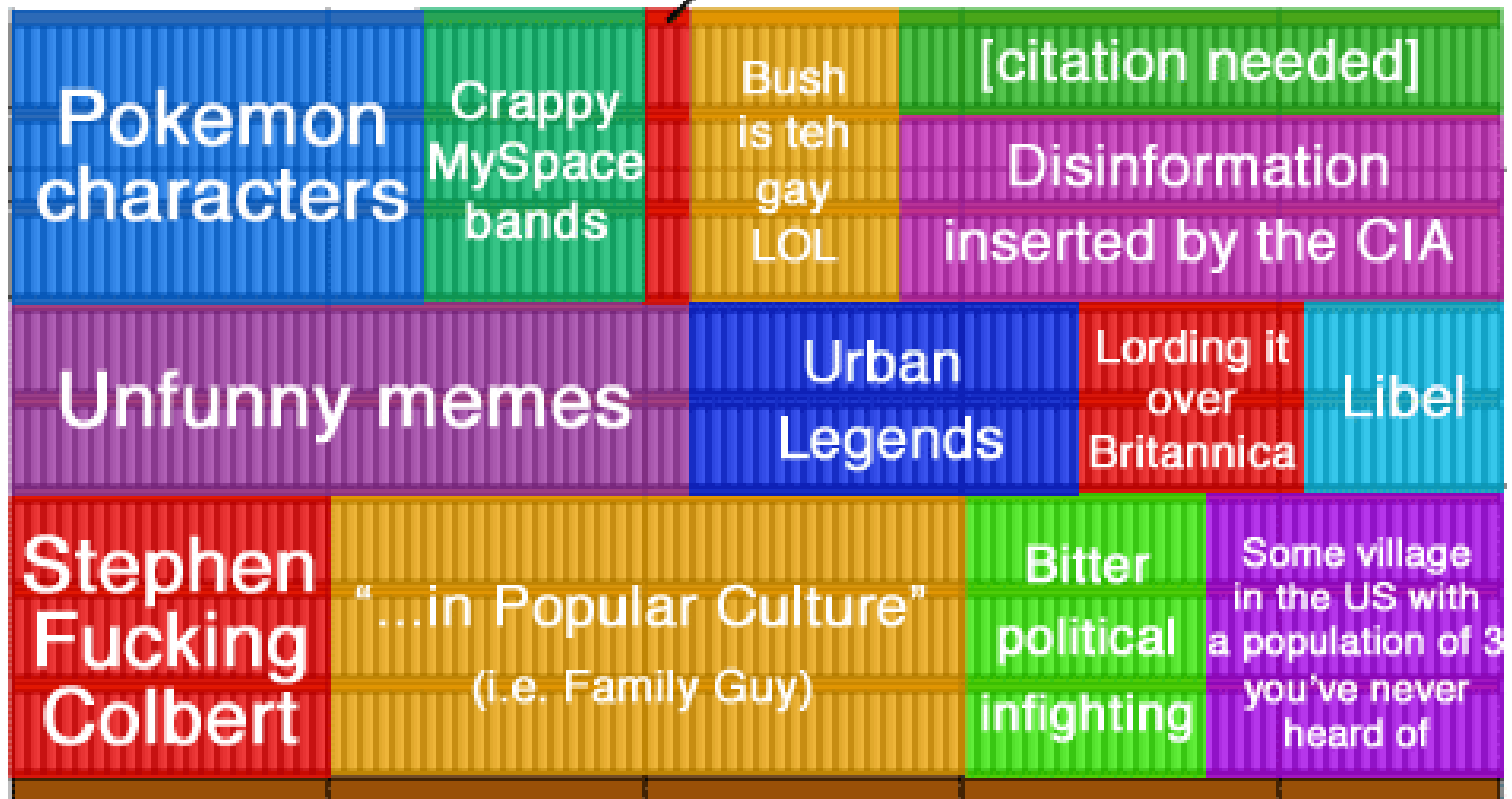

http://commons.wikimedia.org/wiki/Image:Wikimedia_males.jpg

Wikipedia is onbetrouwbaar en zou daarom niet gebruikt moeten worden

<http://en.wikipedia.org/wiki/Encyclopedia>

http://en.wikipedia.org/wiki/Wikipedia:No_original_

(actually useful stuff)




Wikipedia heeft prinses Mabel voor schut gezet

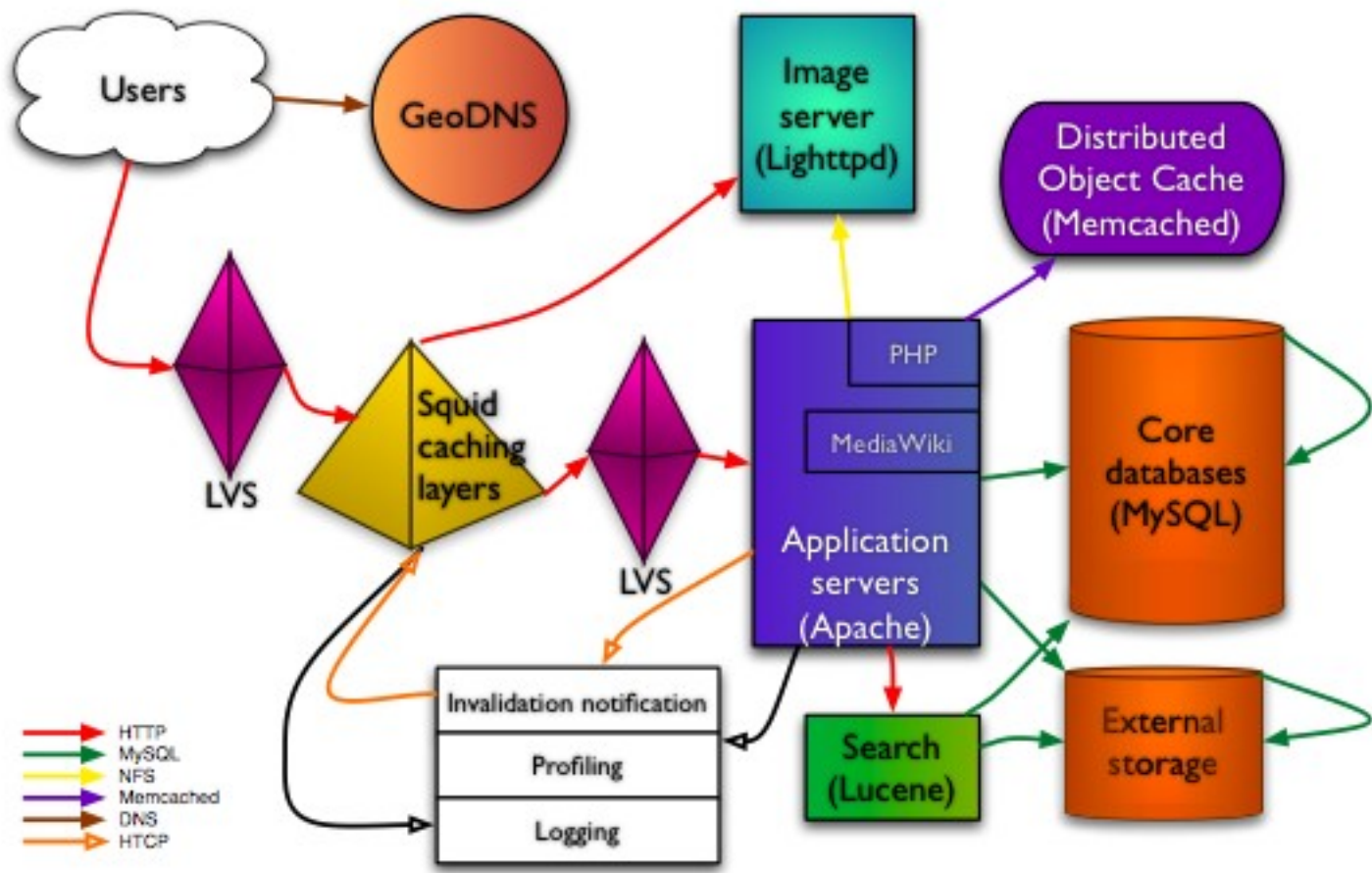
<http://www.youtube.com/watch?v=Hp8ugz5a7sU>

<http://nl.wikipedia.org/wiki/Wikiscanner>

Wikipedia heeft mensen in dienst die de artikelen
beter maken en de servers in de lucht houden



- 350 servers (300 US, 26 A'dam, 23 Seoul)
- Tussen de 25,000 en 60,000 HTTP requests *per seconde*
- Caching, caching, caching!
- Volledig FOSS (Ubuntu)



Wikipedia is het enige grootschalige project waar
door vrijwilligers samen aan vrije informatie
wordt gewerkt

Wikimedia Projecten



- Wikipedia
- Wikiquote
- Wikibooks
- Wikisource
- Wikinews
- Wikimedia Commons
- Wikispecies
- Mediawiki

Plasterk wil digitale schoolboeken

■ Minister Plasterk van Onderwijs wil nog deze kabinetsperiode digitale schoolboeken introduceren. Hij start een project, waarmee leraren lesmateriaal zelf op internet ontwikkelen: Wikiwijs.

Volgens Plasterk kunnen docenten zo met eigen ideeën komen, daar kunnen anderen dan van profiteren. De minister denkt dat het systeem goed voor de kwaliteit van het onderwijs is. Wikiwijs, dat op de online-encyclopedie Wikipedia gebaseerd is, wordt voor iedereen toegankelijk. Alleen docenten kunnen er in werken.

De minister verwacht dat er op termijn minder papieren schoolboeken nodig zijn door het digitale systeem.

[volgende](#) [nieuws](#) [weer&verkeer](#) [sport](#)

Geo-visualisatie - Wikibooks

http://nl.wikibooks.org/wiki/Geo-visualisatie

Husky mijn overleg voorkeuren volgijs mijn bijdragen afmelden

module overleg bewerk geschiedenis wijzig titel volg

Steun Wikibooks: een project zonder winst oogmerk. — Nu doneren [Tonen]

Geo-visualisatie

Think free. Learn free.

[navigatie](#)
 Wikibooks
 Wikijunior
 Kookboek
 Doneer
 Gebruikersportaal
 Recente wijzigingen
 Willekeurige module
 Hulp
 Lerarenkamer

[zoeken](#)

 Boek Zoeken

[zusterprojecten](#)
 Wikinews
 Wikipedia
 Wikiquote
 Wikisource
 WikiWoordenboek

[boek maken](#)
 Wikipagina toevoegen
 Hulp bij collecties

[hulpmiddelen](#)
 Links naar deze pagina
 Verwante wijzigingen
 Bestand uploaden
 Speciale pagina's
 Printervriendelijke versie
 Permalink

HANDBOEK Geo-visualisatie

Kaarten maken met een GIS

Dit boek gaat over het maken van kaarten met een GIS, een Geografisch Informatie Systeem. Het is een uitgebreid handboek. Het doel is de (beginnend) GIS-specialist, cartograaf, onderzoeker of kaartenmaker te laten zien hoe je leesbare, professionele kaarten kan maken. Maar ook ervaren GIS-sers zullen het kunnen gebruiken als verdieping, naslagwerk of voor nieuwe ideeën. Veel aspecten komen aan bod. Welke geo-informatie kan je het beste gebruiken? Hoe moet je daar vervolgens met je GIS mee omgaan? Welke kleuren en symbolen kan je het beste gebruiken? In welk digitaal formaat kan je het beste je eindproduct voor drukwerk of een website opleveren? Na het lezen van dit handboek - met veel voorbeelden en tips - ben je op de hoogte van de belangrijkste GIS-principes, GIS-technieken, geo-informatie-kenmerken, cartografische mogelijkheden en richtlijnen. Het handboek kent twaalf modules verspreid over drie delen A, B en C. Daarnaast zijn er vragen en antwoorden, een woordenlijst en vele links voor verdere verdieping en het kunnen vinden van kaartmateriaal.

Modules Handboek
Geo-visualisatie:

Startpagina Handboek Geo-visualisatie



**WIKIMEDIA
COMMONS**

- 3,5 miljoen afbeeldingen en mediabestanden
- Centrale mediabank
- Vrij gelicenseerd
- Media b.v. afkomstig van Flickr
- en van de U.S. overheid








Figure 1-3. The long tail (picture by Hoy Kraemer/PD)

Playing the Long Tail

Given enough choice and a large population of consumers, search term selection patterns follow a power law distribution curve, or Pareto distribution. The first part of the curve contains 20% of the terms, which are deemed to be the most popular, and the rightmost long tail of the curve contains the remaining 80% of the terms, which are searched less frequently (as Figure 1-3 shows). With the widespread use of the Internet, targeting less popular terms has become a viable strategy. The more specific the long tail can give you faster results and higher conversion rates.

Optimize key content
Search engines favor title tags, body copy, and header tags.

Optimize on-site links
Search engines prefer the meta description element for... map complex URLs to search... behind your site to... regarding wh... follow...

Speed, Search Engine & Conversion Rate Secrets



Website Optimization

O'REILLY®

Andrew B. King

Wikimedia



- Organisatie achter Wikipedia en andere projecten
- Ondersteunen van de projecten (technisch en praktisch, niet inhoudelijk!)
- Uitdragen van de idealen



WIKIMEDIA
NEDERLAND

- Opgericht 27 maart 2006
- Vereniging
- >120 leden
- Ondersteunen gemeenschap
- Idealen uitdragen

Wikimedia Conferentie



Werkgroep vrije media

Wikiportret





WIKIMEDIA
NEDERLAND

- Wikimania 2010
- Werkgroep trainingen
- Groenboek in het auteursrecht

Wikimedia Projecten


Wat bindt het allemaal samen?







OpenOffice.org



- Zelfde kenmerken als vrije software
- Vrijwilligers
- Communicatie via internet (IRC, mailinglijsten)
- Organische structuur
- Geen duidelijke leiding



- Vrije licentie op de inhoud
- GFDL / Creative Commons bij Wikipedia
- GPL / BSD bij vrije software
- Overgang GFDL naar CC-BY.SA

Imagine a world in which every
single human being can freely
share in the sum of all
knowledge.
That's our commitment.

Bronvermeldingen

- http://commons.wikimedia.org/wiki/Image:Size_of_English_Wikipedia_broken_down.png
(Nikola Smolenski & Chris Applegate) GFDL / CC-BY-SA 2.5
- <http://commons.wikimedia.org/wiki/Image:Knams-15-knsq-9.jpg>
(Dennis van Zuijlekom) GFDL
- <http://www.nedworks.org/~mark/presentations/san/Wikimedia%20architecture.pdf>
(Mark Bergsma)
- http://commons.wikimedia.org/wiki/Image:2008-11-01_wcn_07.JPG
(Ziko van Dijk) GFDL / CC-BY-SA 3.0
- http://commons.wikimedia.org/wiki/Image:Koningin_Beatrice_in_Vries.jpg
(Emiel Ketelaar) GFDL / CC-BY 3.0
- <http://commons.wikimedia.org/wiki/Image:Cyanocitta-cristata-004.jpg>
(MDF) GFDL
- http://commons.wikimedia.org/wiki/Image:Wikimania_stallman_keynote2.jpg
(Elke Wetzig) CC-BY-SA 2.0 DE
- Wikipedia en Wikimedia-logos vallen onder het normale auteursrecht en zijn beschermde merken van de Wikimedia Foundation Inc. Logo's van andere organisaties en softwarepakketten zijn eigendom van de respectieve organisaties.
- Alle andere afbeeldingen zijn van Hay Kranen en gelicenseerd onder CC-BY 3.0 / GFDL

Deze presentatie is gelicenseerd onder de GNU
Free Documentation License 1.3 en Creative
Commons Naamsvermelding-Gelijkdelen 3.0

hay@bykr.org
wm-nl@wikimedia.org
<http://www.wmnl.nl>