

北京城市副中心控制性详细规划（街区层面）



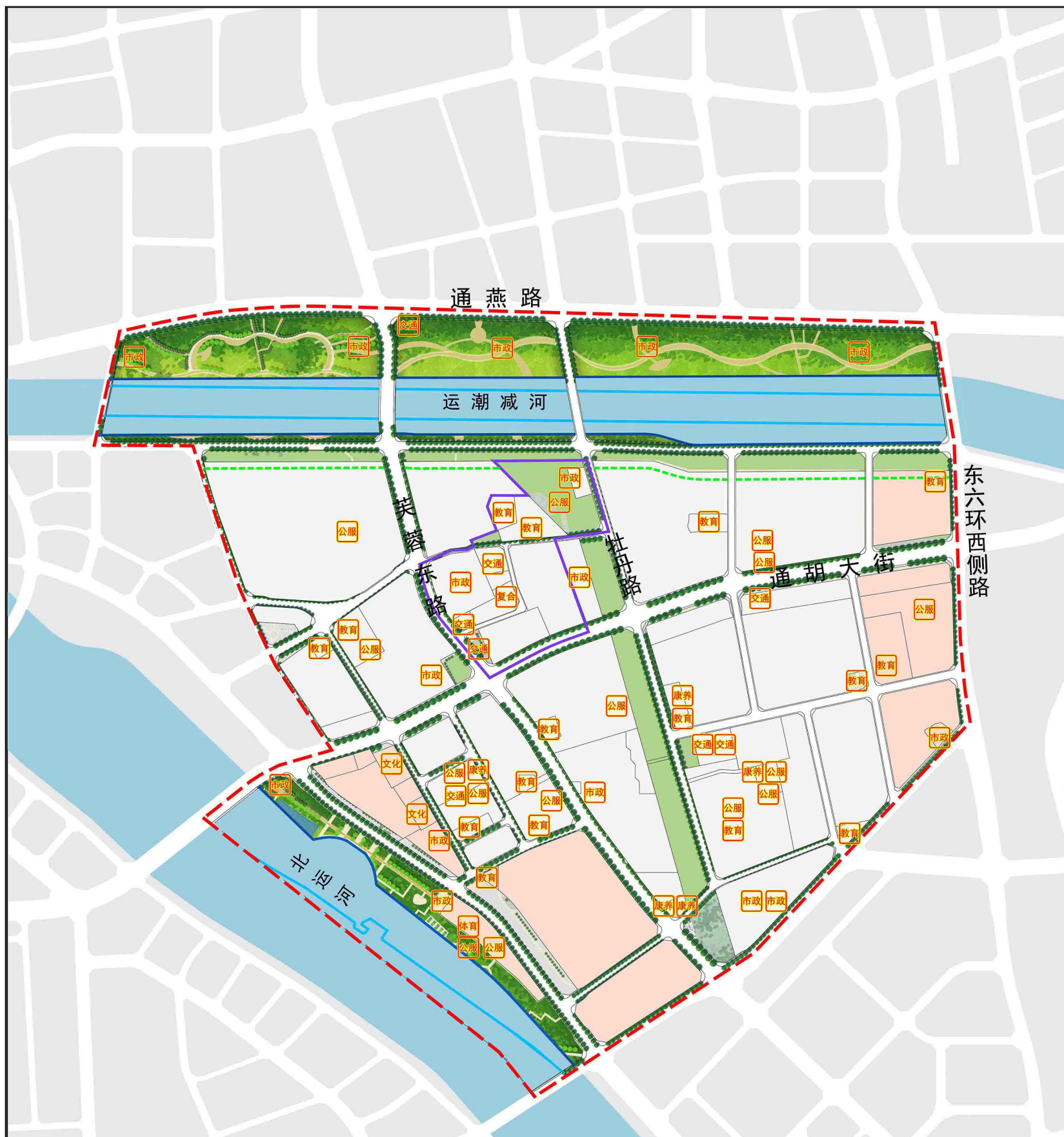
0 50 100 200 (m)

图例

- 规划范围
- 家园中心
- 河道蓝线
- 常水位线
- 远期规划绿化控制线
- 水域
- 重点地区
- 地块内部路
- 市政 市政公用设施
- 交通 交通设施
- 复合 复合一站式综合服务中心
- 教育 基础教育设施
- 文化 文化设施
- 体育 体育设施
- 养老和助残设施
- 其他公共服务设施

图28 0101街区控制性详细规划图

北京城市副中心控制性详细规划（街区层面）



0 100 200 400 (m)

图例

- 规划范围
- 家园中心
- 河道蓝线
- 常水位线
- 远期规划绿化控制线
- 水域
- 重点地区
- 市政公用设施
- 交通设施
- 复合一站式综合服务中心
- 基础教育设施
- 文化设施
- 体育设施
- 养老和助残设施
- 其他公共服务设施

图29 0102街区控制性详细规划图

北京城市副中心控制性详细规划（街区层面）



0 100 200 400 (m)

图例

- 规划范围
- 家园中心
- 河道蓝线
- 常水位线
- 水域
- 铁路
- 重点地区
- 市政 市政公用设施
- 交通 交通设施
- 复合 复合一站式综合服务中心
- 教育 基础教育设施
- 文化 文化设施
- 体育 体育设施
- 医疗 医疗设施
- 康养 养老和助残设施
- 公服 其他公共服务设施

图30 0201街区控制性详细规划图

北京城市副中心控制性详细规划（街区层面）

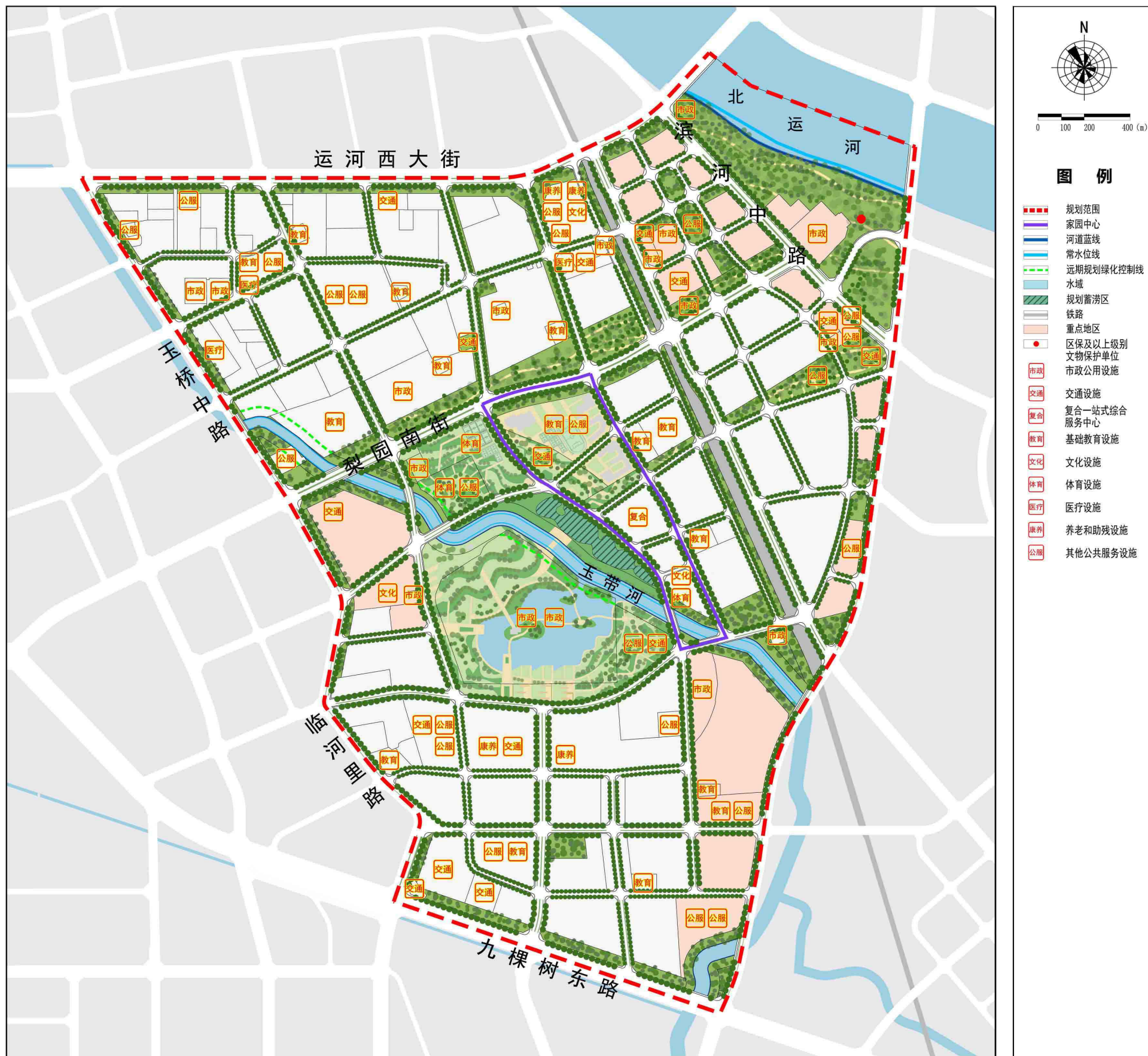
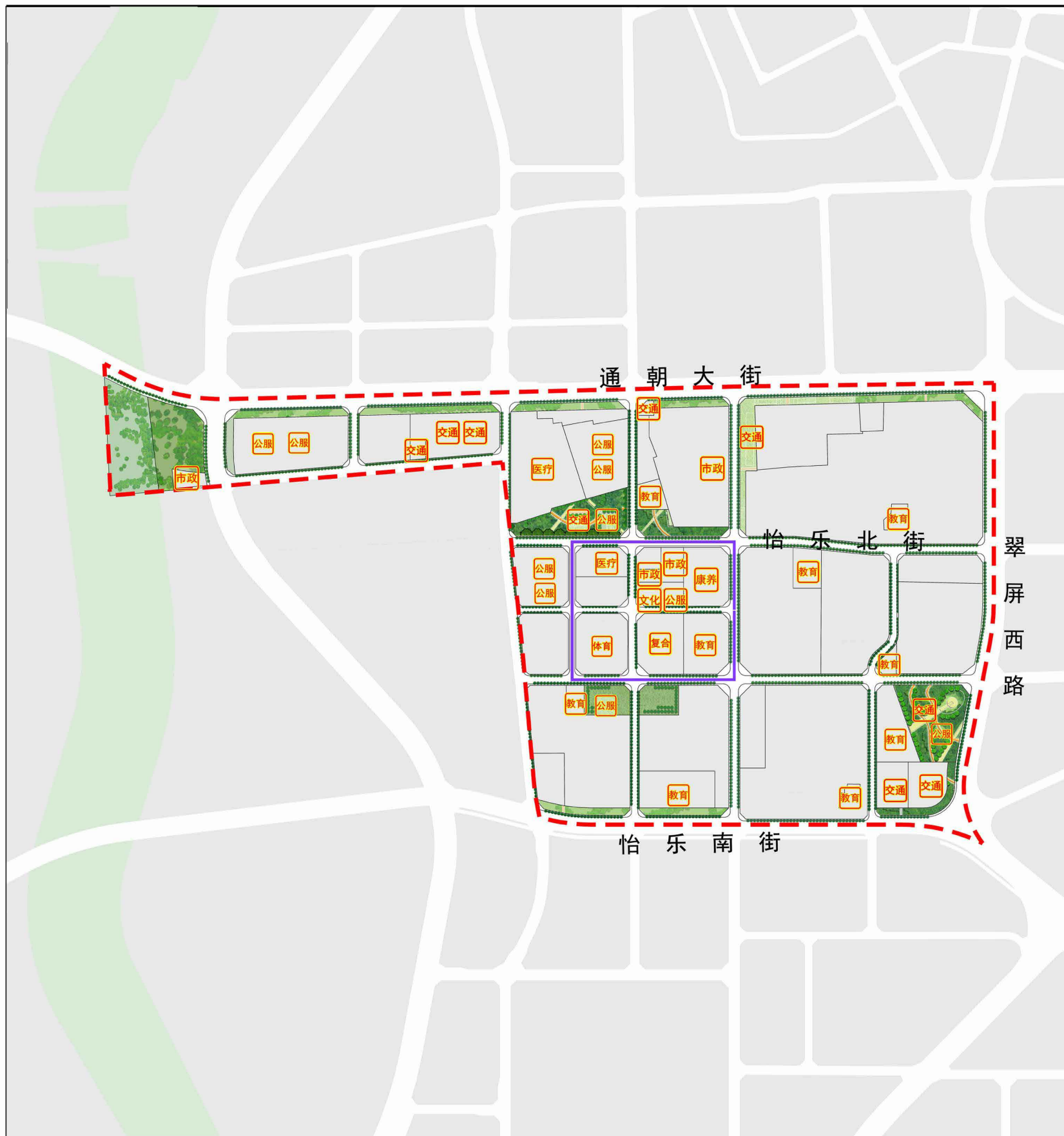


图31 0202街区控制性详细规划图

北京城市副中心控制性详细规划（街区层面）



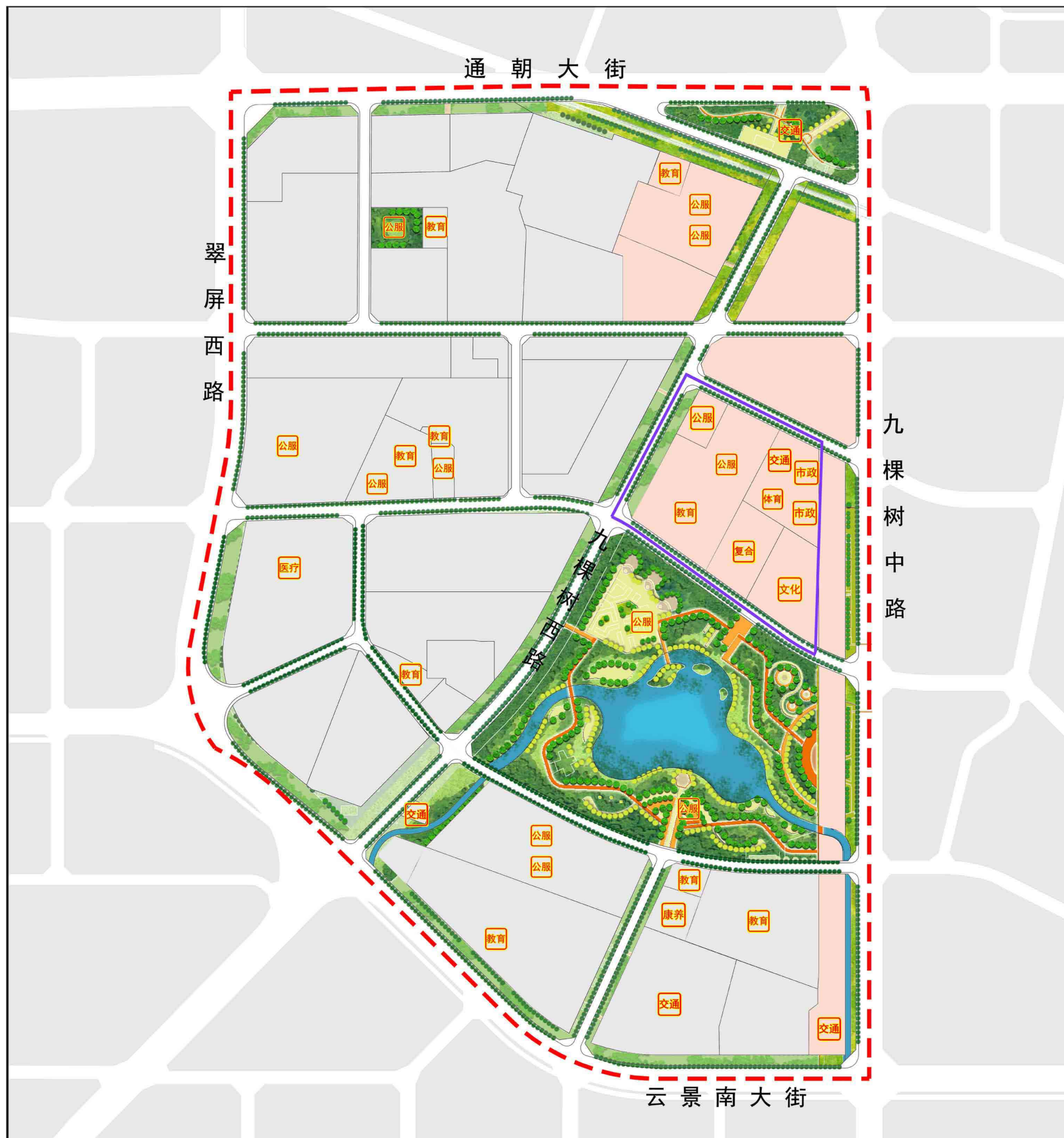
0 100 200 300 (m)

图例

- 规划范围
- 家园中心
- 市政 市政公用设施
- 交通 交通设施
- 复合 复合一站式综合服务中心
- 教育 基础教育设施
- 文化 文化设施
- 体育 体育设施
- 医疗 医疗设施
- 康养 养老和助残设施
- 公厕 其他公共服务设施

图32 0301街区控制性详细规划图

北京城市副中心控制性详细规划（街区层面）



0 100 200 300 (m)

图例

- 规划范围
- 家园中心
- 重点地区
- 市政 市政公用设施
- 交通 交通设施
- 复合 复合一站式综合服务中心
- 教育 基础教育设施
- 文化 文化设施
- 体育 体育设施
- 医疗 医疗设施
- 康养 养老和助残设施
- 公服 其他公共服务设施

图33 0302街区控制性详细规划图

北京城市副中心控制性详细规划（街区层面）

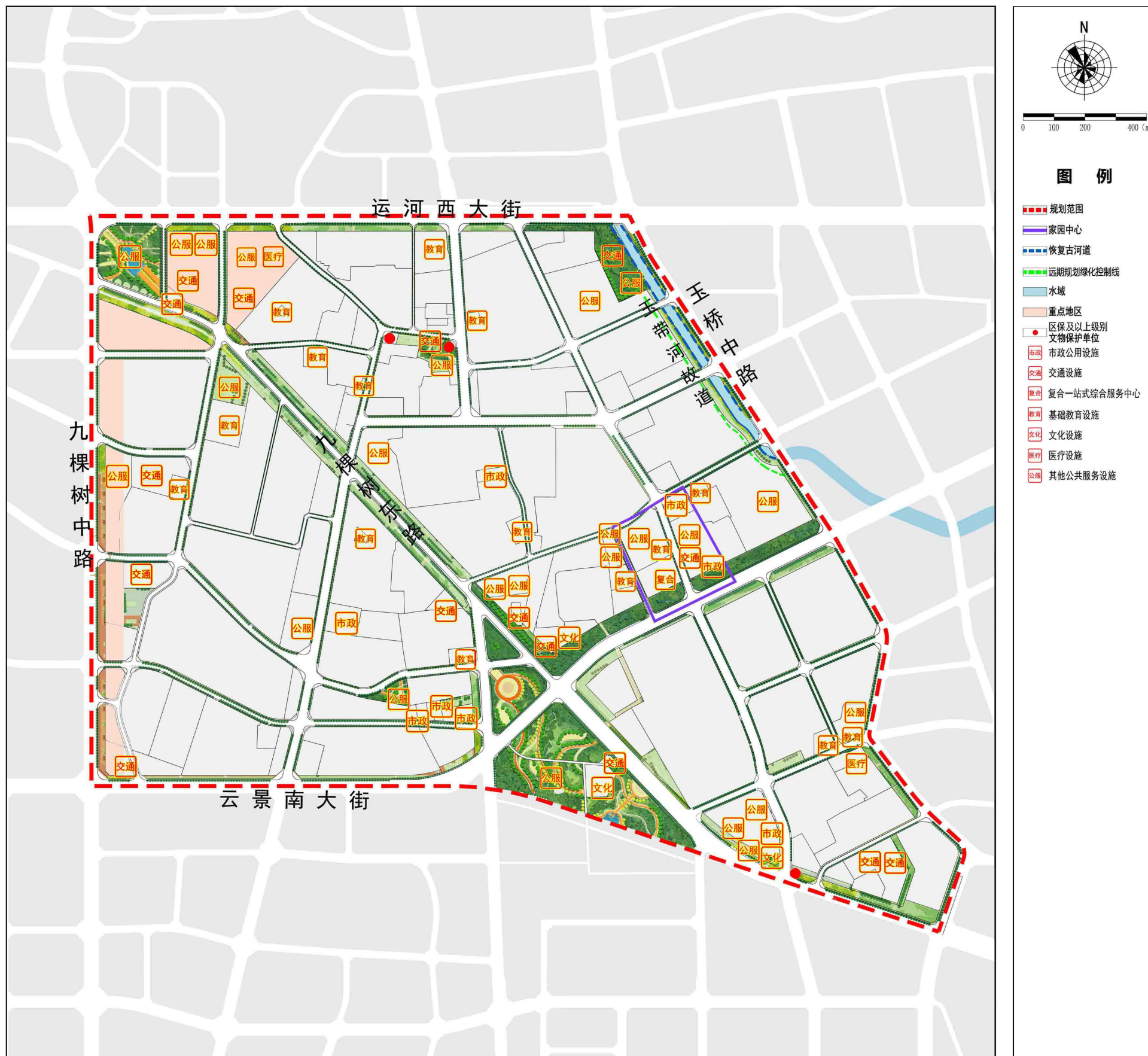


图34 0303街区控制性详细规划图

北京城市副中心控制性详细规划（街区层面）



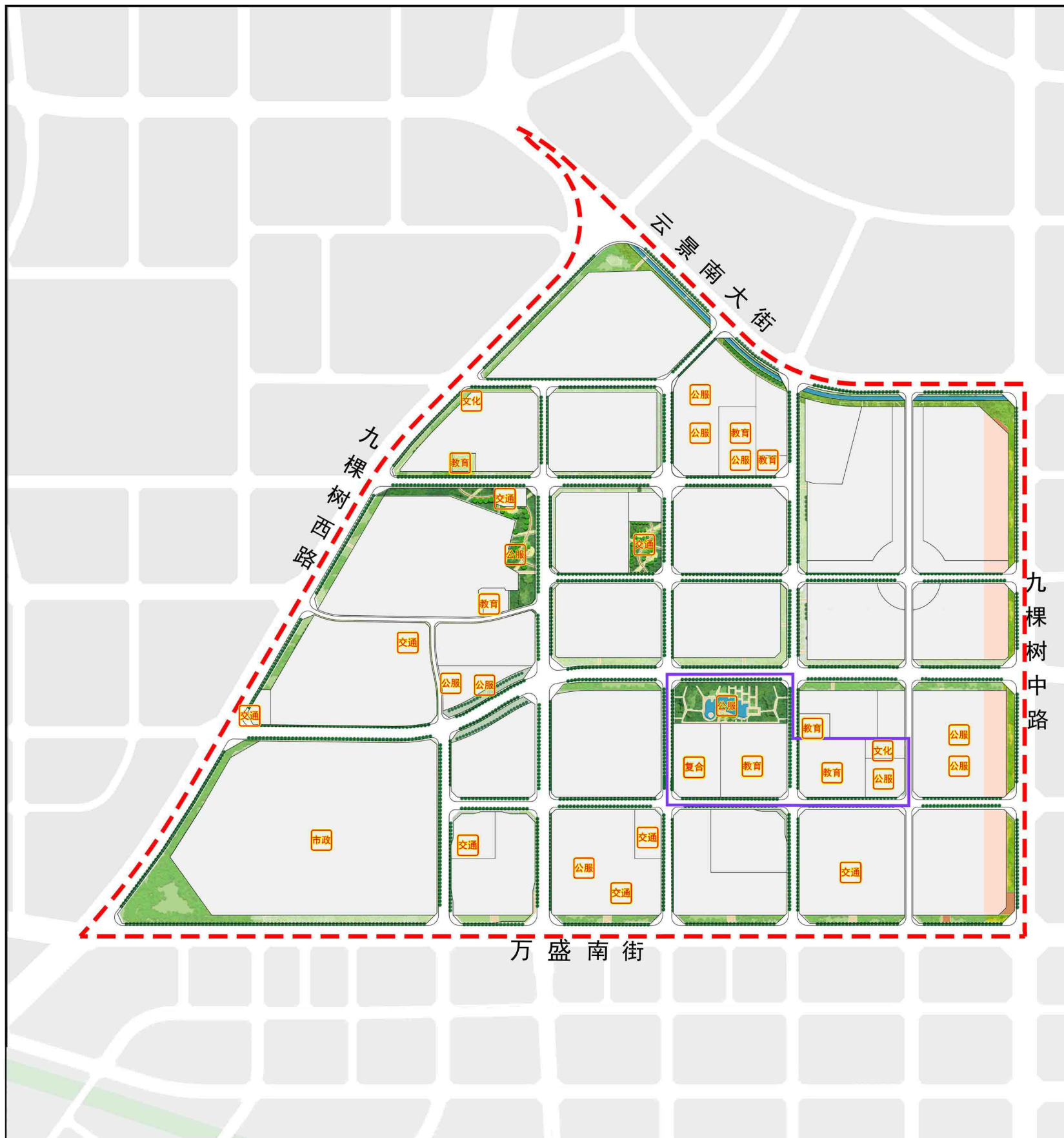
0 100 200 300(m)

图例

- 规划范围
- 家园中心
- 市政 市政公用设施
- 交通 交通设施
- 复合 复合一站式综合服务中心
- 教育 基础教育设施
- 文化 文化设施
- 体育 体育设施
- 医疗 医疗设施
- 康养 养老和助残设施
- 公服 其他公共服务设施

图35 0304街区控制性详细规划图

北京城市副中心控制性详细规划（街区层面）



0 100 200 300(m)

图例

- 规划范围
- 家园中心
- 重点地区
- 市政 市政公用设施
- 交通 交通设施
- 复合 复合一站式综合服务中心
- 教育 基础教育设施
- 文化 文化设施
- 公服 其他公共服务设施

图36 0305街区控制性详细规划图

北京城市副中心控制性详细规划（街区层面）



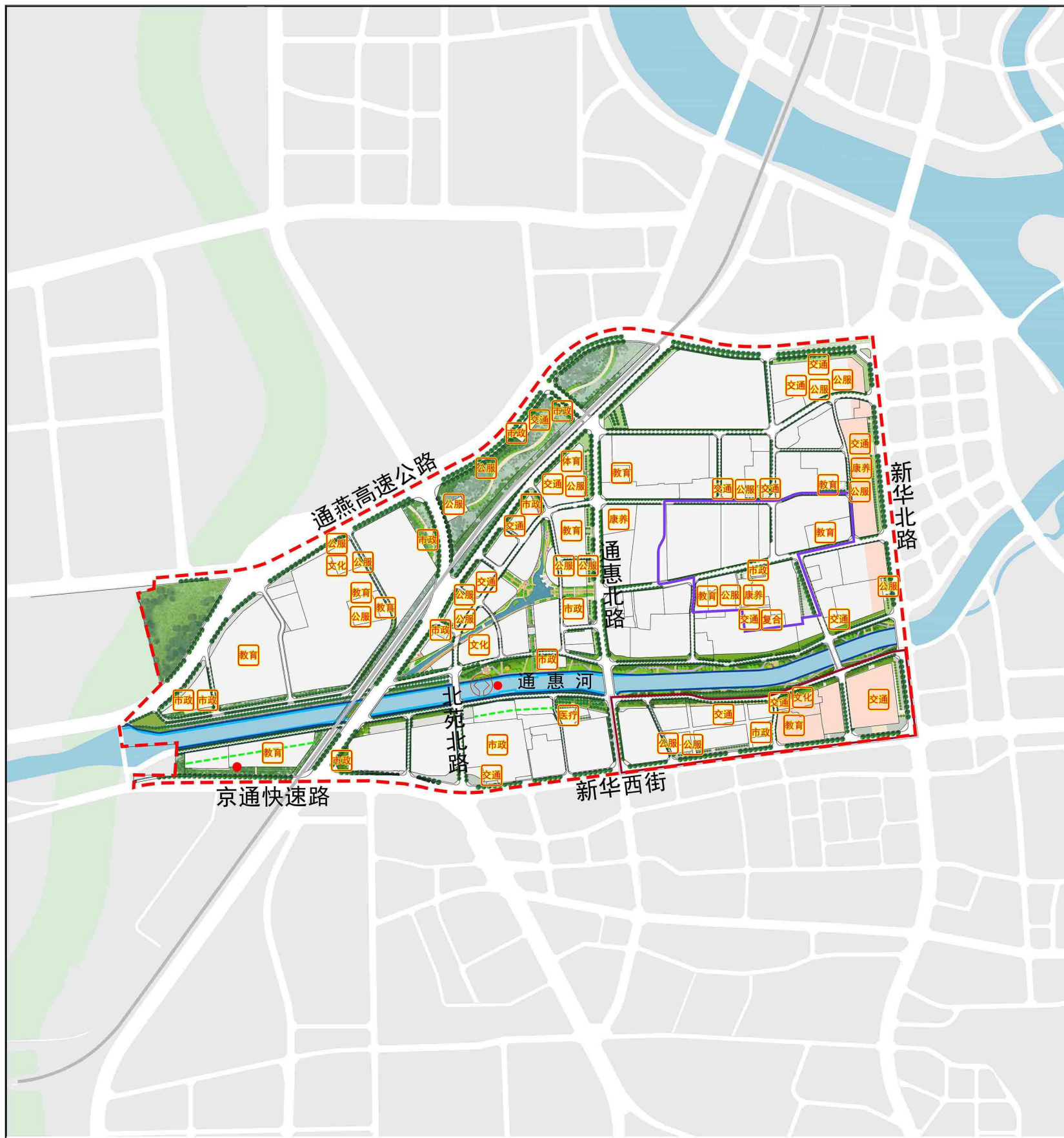
0 100 200 400 (m)

图例

- 规划范围
- 家园中心
- 河道蓝线
- 水域
- 重点地区
- 区保及以上级别文物保护单位
- 恢复古码头
- 市政 市政公用设施
- 交通 交通设施
- 复合 复合一站式综合服务中心
- 教育 基础教育设施
- 文化 文化设施
- 体育 体育设施
- 医疗 医疗设施
- 康养 养老和助残设施
- 公服 其他公共服务设施

图37 0306街区控制性详细规划图

北京城市副中心控制性详细规划（街区层面）



0 100 200 400 (m)

图例

- 规划范围
- 家园中心
- 河道蓝线
- 常水位线
- 远期规划绿化控制线
- 铁路
- 水域
- 古城（镇）
- 重点地区
- 世界文化遗产（点）
- 区级及以上文物保护单位
- 市政 市政公用设施
- 交通 交通设施
- 复合 复合一站式综合服务中心
- 教育 基础教育设施
- 文化 文化设施
- 体育 体育设施
- 康养 养老和助残设施
- 公服 其他公共服务设施

图38 0401街区控制性详细规划图

北京城市副中心控制性详细规划（街区层面）



图例

	规划范围
	家园中心
	河道蓝线
	常水位线
	水域
	古城（镇）
	重点地区
	世界文化遗产（点）
	拟恢复古码头
	区保及以上级别文物保护单位
	拟恢复古河道
	市政公用设施
	交通设施
	复合一站式综合服务中心
	基础教育设施
	文化设施
	体育设施
	养老和助残设施
	其他公共服务设施

图39 0402街区控制性详细规划图

北京城市副中心控制性详细规划（街区层面）



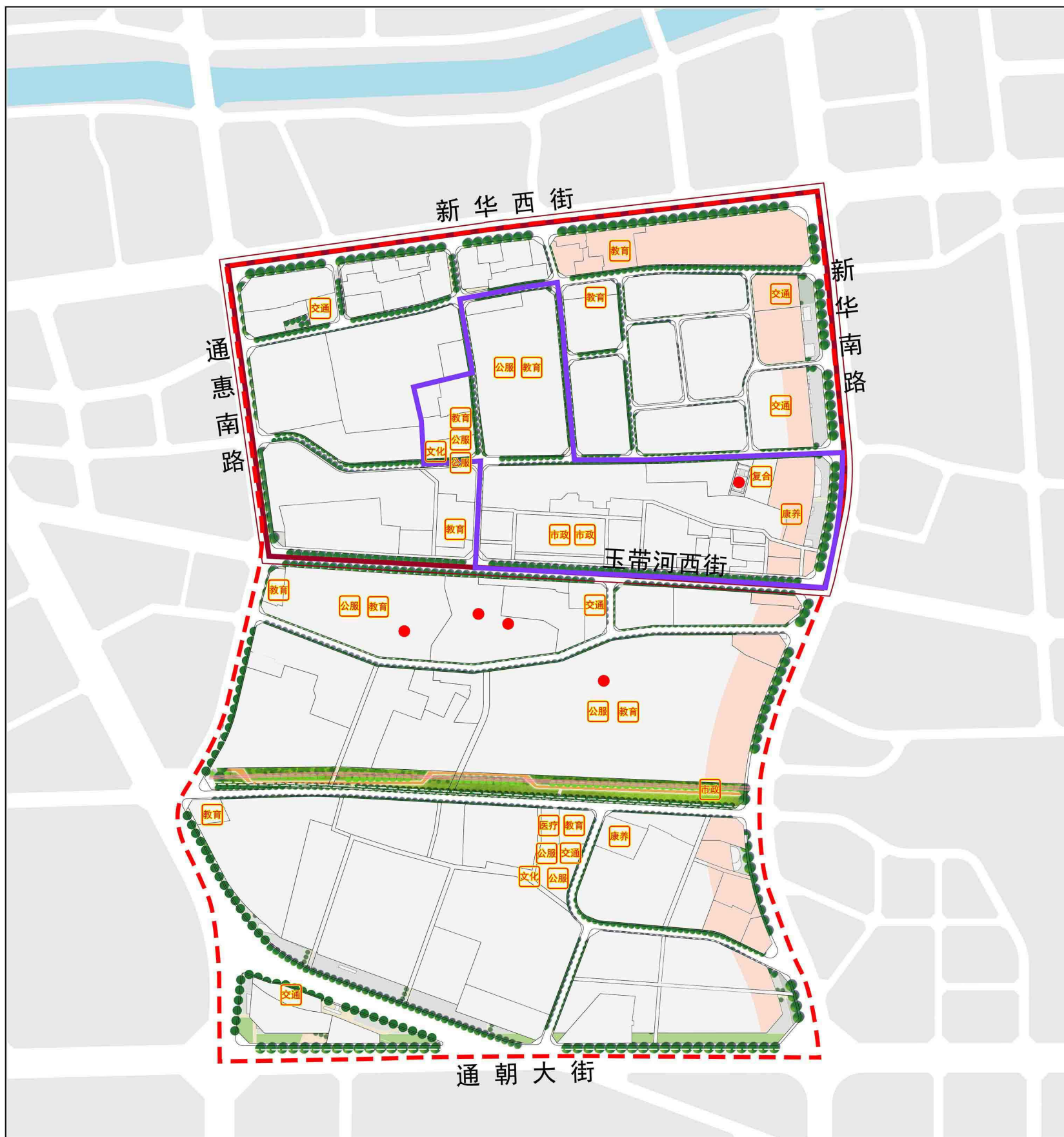
0 100 200 400 (m)

图例

- 规划范围
- 家园中心
- 铁路
- 市政 市政公用设施
- 交通 交通设施
- 复合 复合一站式综合服务中心
- 教育 基础教育设施
- 文化 文化设施
- 体育 体育设施
- 康养 养老和助残设施
- 公服 其他公共服务设施

图40 0403街区控制性详细规划图

北京城市副中心控制性详细规划（街区层面）



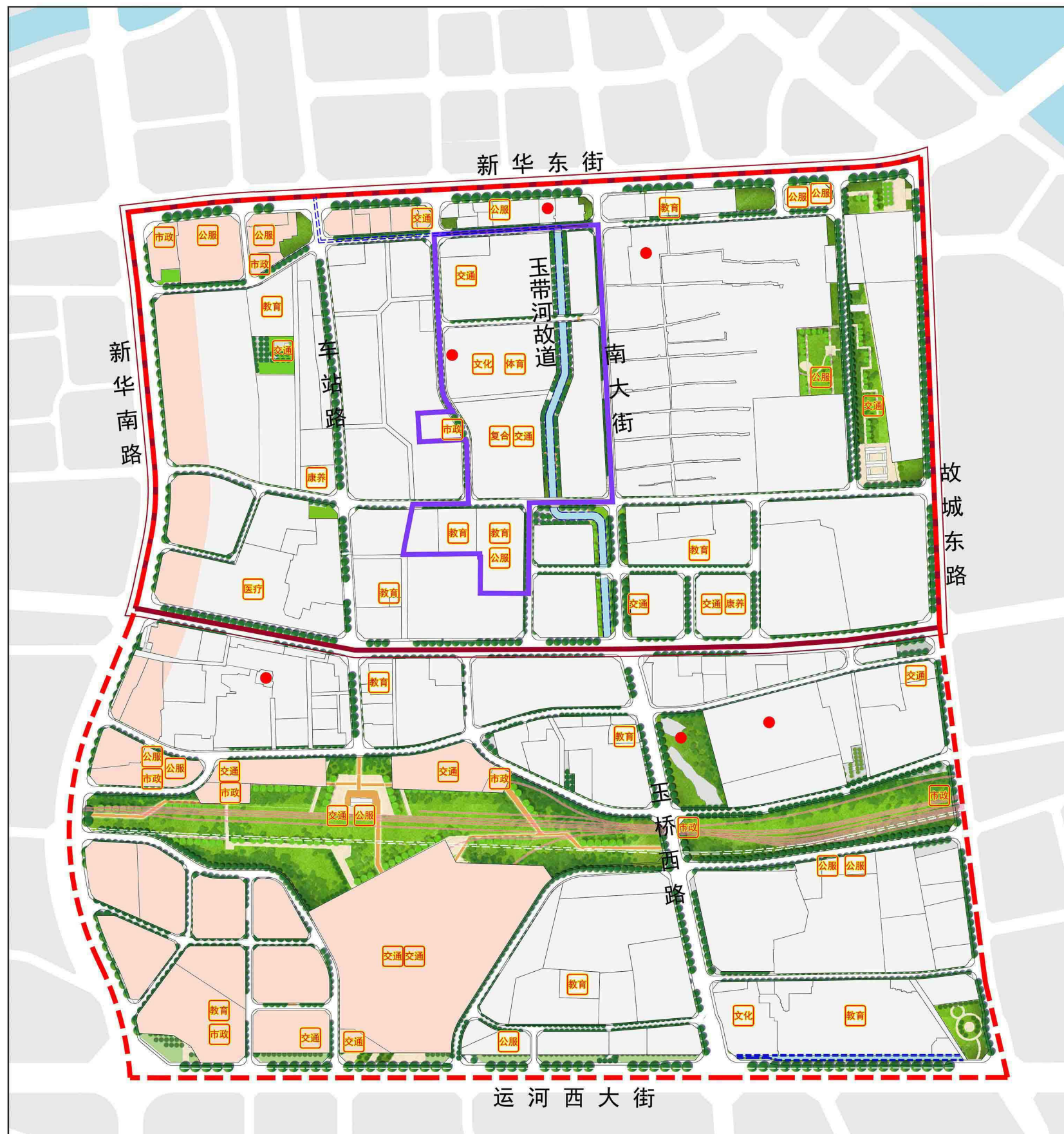
0 100 200 400 (m)

图例

- 规划范围
- 家园中心
- 古城（镇）
- 重点地区
- 区保及以上级别文物保护单位
- 市政公用设施
- 交通设施
- 复合一站式综合服务中心
- 基础教育设施
- 文化设施
- 体育设施
- 养老和助残设施
- 其他公共服务设施

图41 0404街区控制性详细规划图

北京城市副中心控制性详细规划（街区层面）



0 100 200 400 (m)

图例

- 规划范围
- 家园中心
- 水域
- 拟恢复古河道
- 古城（镇）
- 重点地区
- 区保及以上级别文物保护单位
- 市政公用设施
- 交通设施
- 复合一站式综合服务中心
- 基础教育设施
- 文化设施
- 体育设施
- 养老和助残设施
- 其他公共服务设施

图42 0405街区控制性详细规划图

北京城市副中心控制性详细规划（街区层面）



0 100 200 400 (m)

图例

- 规划范围
- 家园中心
- 河道蓝线
- 常水位线
- 远期规划绿化控制线
- 铁路
- 水域
- 重点地区
- 市政 市政公用设施
- 交通 交通设施
- 复合 复合一站式综合服务中心
- 教育 基础教育设施
- 文化 文化设施
- 体育 体育设施
- 医疗 医疗设施
- 康养 养老和助残设施
- 公服 其他公共服务设施

图43 0501街区控制性详细规划图

北京城市副中心控制性详细规划（街区层面）

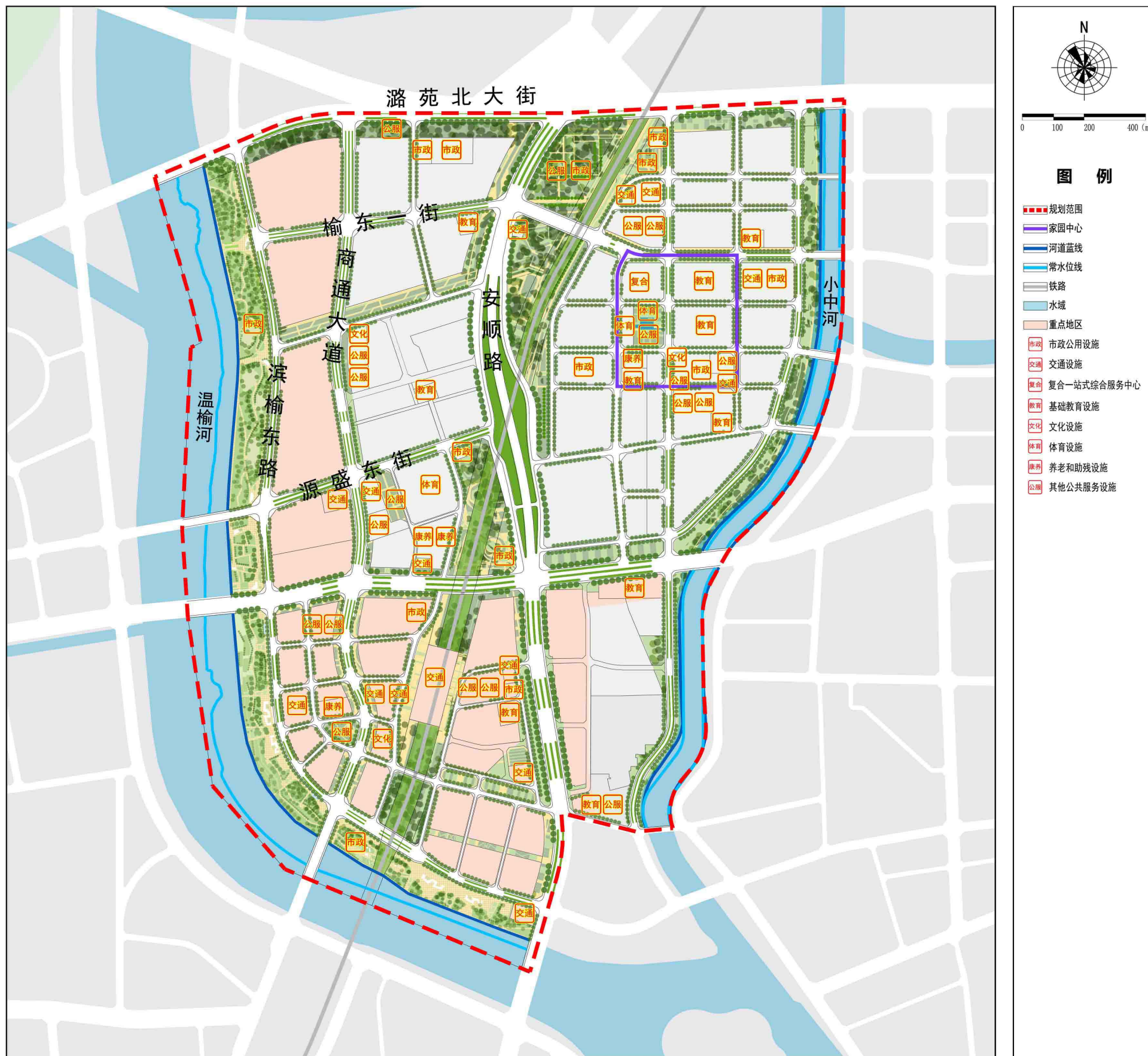


图44 0601街区控制性详细规划图

北京城市副中心控制性详细规划（街区层面）



0 50 100 200 (m)

图例

- 规划范围
- 家园中心
- 河道蓝线
- 常水位线
- 水域
- 重点地区
- 市政 市政公用设施
- 交通 交通设施
- 复合 复合一站式综合服务中心
- 教育 基础教育设施
- 文化 文化设施
- 体育 体育设施
- 医疗 医疗设施
- 康养 养老和助残设施
- 公服 其他公共服务设施

图45 0602街区控制性详细规划图

北京城市副中心控制性详细规划（街区层面）



0 50 100 200 (m)

图例

- 规划范围
- 家园中心
- 重点地区
- 市政 市政公用设施
- 交通 交通设施
- 复合 复合一站式综合服务中心
- 教育 基础教育设施
- 文化 文化设施
- 体育 体育设施
- 公服 其他公共服务设施

图46 0603街区控制性详细规划图

北京城市副中心控制性详细规划（街区层面）



0 50 100 200 (m)

图例

- 规划范围
- 家园中心
- 河道蓝线
- 常水位线
- 水域
- 重点地区
- 市政 市政公用设施
- 交通 交通设施
- 复合 复合一站式综合服务中心
- 教育 基础教育设施
- 文化 文化设施
- 体育 体育设施
- 医疗 医疗设施
- 康养 养老和助残设施
- 公服 其他公共服务设施

图47 0604街区控制性详细规划图

北京城市副中心控制性详细规划（街区层面）



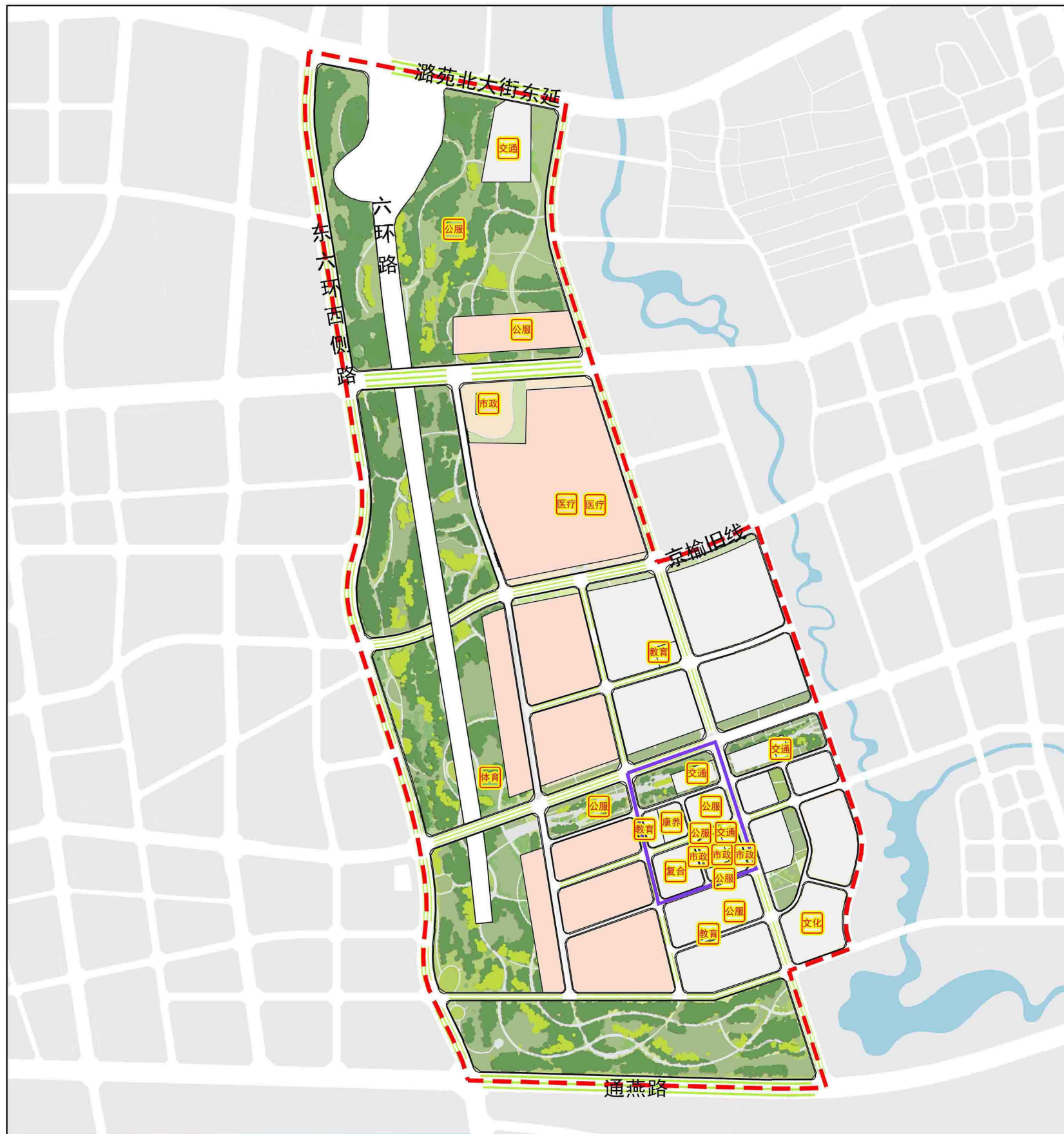
0 50 100 200 (m)

图例

- 规划范围
- 家园中心
- 重点地区
- 市政 市政公用设施
- 交通 交通设施
- 复合 复合一站式综合服务中心
- 教育 基础教育设施
- 文化 文化设施
- 体育 体育设施
- 医疗 医疗设施
- 养老 养老和助残设施
- 公服 其他公共服务设施

图48 0605街区控制性详细规划图

北京城市副中心控制性详细规划（街区层面）



0 100 200 400 (m)
比例 1: 15000

图例

- 规划范围
- 家园中心
- 重点地区
- 市政公用设施
- 交通设施
- 复合一站式综合服务中心
- 基础教育设施
- 文化设施
- 体育设施
- 医疗设施
- 养老和助残设施
- 其他公共服务设施

图49 0701街区控制性详细规划图

北京城市副中心控制性详细规划（街区层面）



0 100 200 400 (m)

图例

- 规划范围
- 家园中心
- 区级以上文物保护单位
- 市政 市政公用设施
- 交通 交通设施
- 复合 复合一站式综合服务中心
- 教育 基础教育设施
- 文化 文化设施
- 体育 体育设施
- 医疗 医疗设施
- 康养 养老和助残设施
- 其他 其他公共服务设施

图50 0702街区控制性详细规划图

北京城市副中心控制性详细规划（街区层面）



0 100 200 400 (m)

图例

- 规划范围
- 家园中心
- 重点地区
- 市政 市政公用设施
- 交通 交通设施
- 复合 复合一站式综合服务中心
- 教育 基础教育设施
- 体育 体育设施
- 医疗 医疗设施
- 康养 养老和助残设施
- 公服 其他公共服务设施

图51 0703街区控制性详细规划图

北京城市副中心控制性详细规划（街区层面）



0 100 200 400 (m)

图例

- 规划范围
- 家园中心
- 河道蓝线
- 常水位线
- 水域
- 重点地区
- 市政 市政公用设施
- 交通 交通设施
- 复合 复合一站式综合服务中心
- 教育 基础教育设施
- 体育 体育设施
- 医疗 医疗设施
- 公厕 其他公共服务设施

图52 0704街区控制性详细规划图

北京城市副中心控制性详细规划（街区层面）



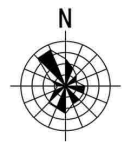
0 100 300 500 (m)

图例

- 规划范围
- 家园中心
- 河道蓝线
- 常水位线
- 铁路
- 水域
- 重点地区
- 区级以上文物保护单位
- 市政 市政公用设施
- 交通 交通设施
- 复合 复合一站式综合服务中心
- 教育 基础教育设施
- 文化 文化设施
- 体育 体育设施
- 养老 养老和助残设施
- 其他 其他公共服务设施

图53 0801街区控制性详细规划图

北京城市副中心控制性详细规划（街区层面）



0 100 200 400 (m)

图例

- 规划范围
- 家园中心
- 河道蓝线
- 常水位线
- 水域
- 规划暗沟
- 古城（镇）
- 区保及以上级别文物保护单位
- 重点地区
- 市政公用设施
- 交通设施
- 复合一站式综合服务中心
- 基础教育设施
- 体育设施
- 养老和助残设施
- 其他公共服务设施

图54 0901街区控制性详细规划图

北京城市副中心控制性详细规划（街区层面）



0 100 200 400 (m)

图例

- 规划范围
- 家园中心
- 河道蓝线
- 常水位线
- 地块内部路
- 水域
- 重点地区
- 市政 市政公用设施
- 交通 交通设施
- 复合 复合一站式综合服务中心
- 教育 基础教育设施
- 文化 文化设施
- 体育 体育设施
- 康养 养老和助残设施
- 公厕 其他公共服务设施

图55 0902街区控制性详细规划图

北京城市副中心控制性详细规划（街区层面）



0 100 200 400 (m)

图例

- 规划范围
- 家园中心
- 河道蓝线
- 常水位线
- 水域
- 重点地区
- 规划蓄滞区
- 市政 市政公用设施
- 交通 交通设施
- 复合 复合一站式综合服务中心
- 教育 基础教育设施
- 体育 体育设施
- 公服 其他公共服务设施

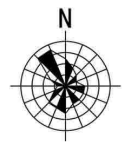
图56 0903街区控制性详细规划图

北京城市副中心控制性详细规划（街区层面）



图57 1001街区控制性详细规划图

北京城市副中心控制性详细规划（街区层面）



图例

- 规划范围
- 家园中心
- 河道蓝线
- 常水位线
- 水域
- 规划蓄滞区
- 规划蓄洪区
- 古城（镇）
- 铁路
- 重点地区
- 区保及以上级别
- 文物保护单位
- 拟恢复古码头
- 市政 市政公用设施
- 交通 交通设施
- 复合 复合一站式综合服务中心
- 教育 基础教育设施
- 文化 文化设施
- 体育 体育设施
- 医疗 医疗设施
- 康养 养老和助残设施
- 公服 其他公共服务设施

图58 1101街区控制性详细规划图

北京城市副中心控制性详细规划（街区层面）



0 100 200 400 (m)

图例

- 规划范围
- 家园中心
- 铁路
- 重点地区
- 水域
- 市政 市政公用设施
- 交通 交通设施
- 复合 复合一站式综合服务中心
- 教育 基础教育设施
- 文化 文化设施
- 体育 体育设施
- 医疗 医疗设施
- 康养 养老和助残设施
- 公服 其他公共服务设施

图59 1102街区控制性详细规划图

北京城市副中心控制性详细规划（街区层面）

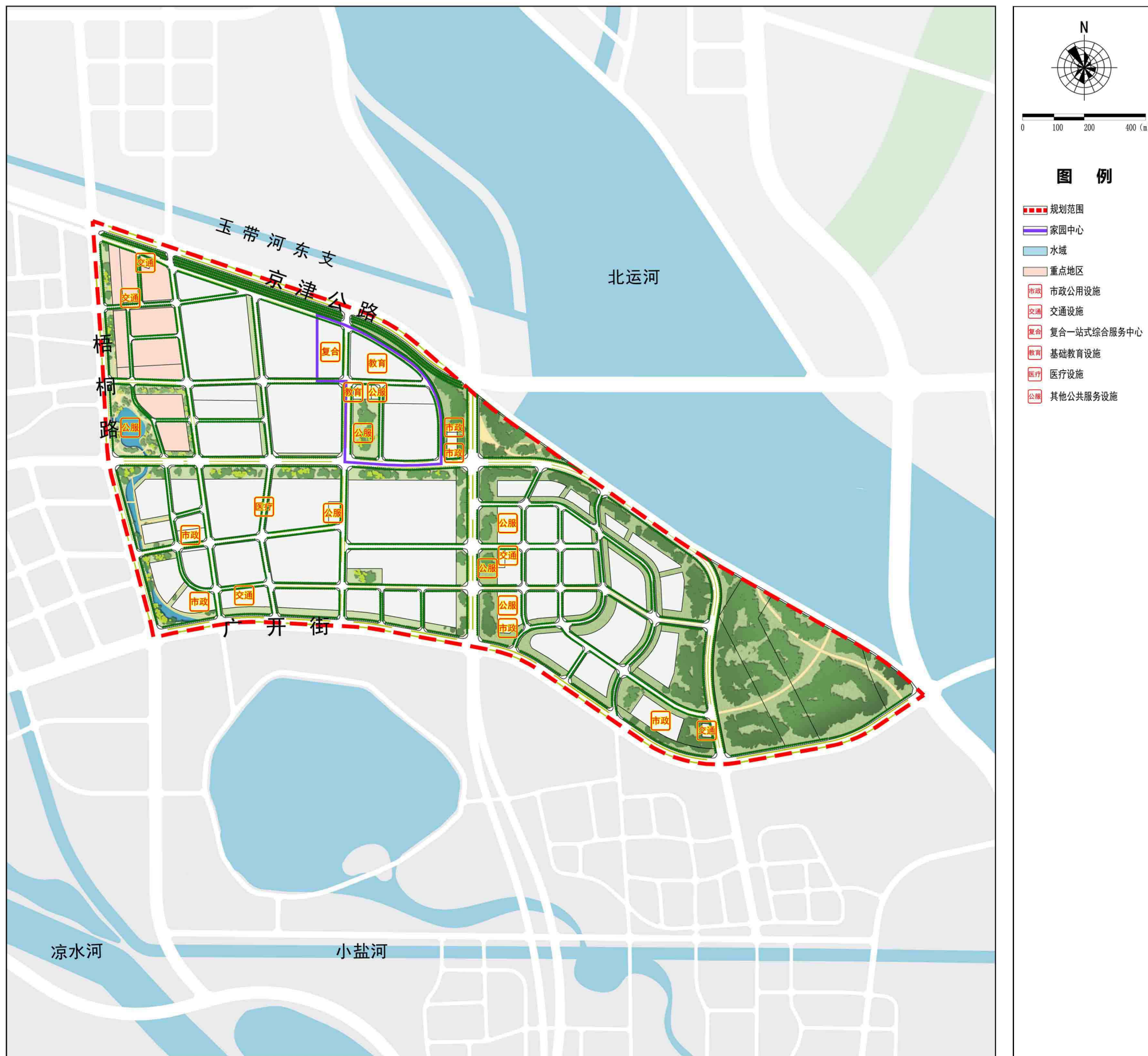


图60 1103街区控制性详细规划图

北京城市副中心控制性详细规划（街区层面）

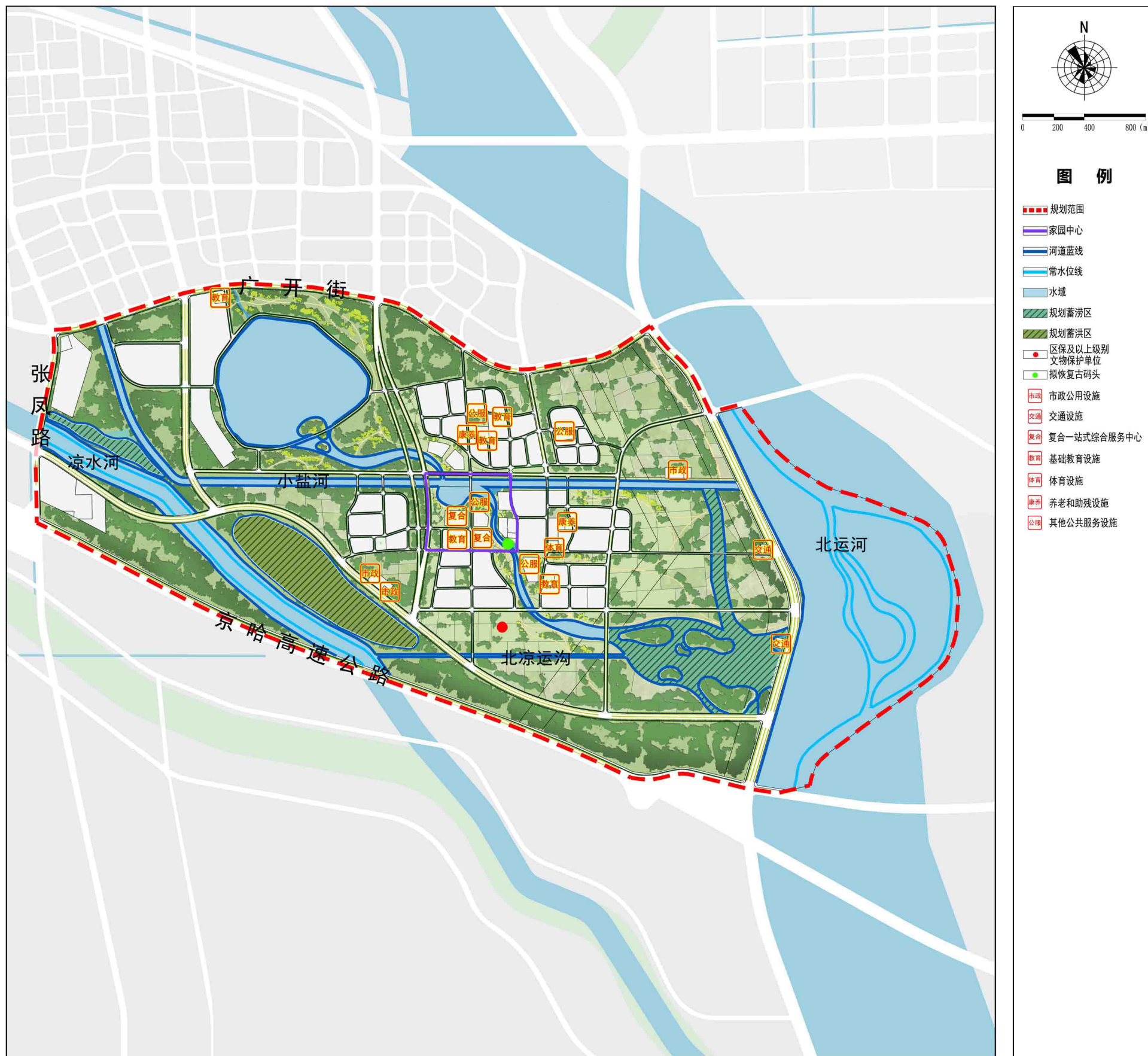


图61 1104街区控制性详细规划图

北京城市副中心控制性详细规划（街区层面）

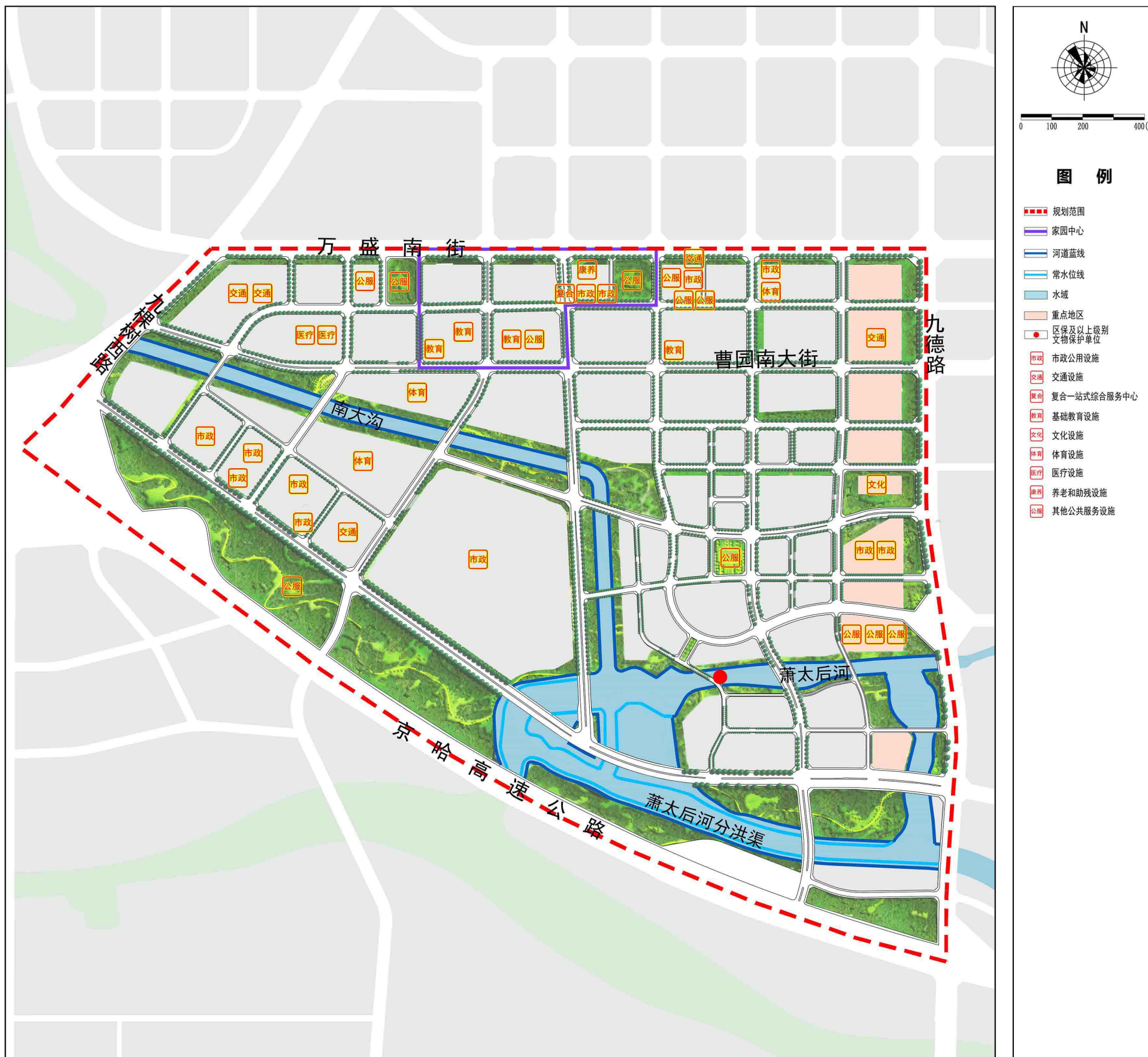


图62 1201街区控制性详细规划图

北京城市副中心控制性详细规划（街区层面）





0 150 300 600 (m)

图 例

- 规划范围
- 家园中心
- 河道蓝线
- 常水位线
- 水域
- 重点地区
- 区保及以上级别文物保护单位
- 市政公用设施
- 交通设施
- 复合一站式综合服务中心
- 基础教育设施
- 文化设施
- 体育设施
- 医疗设施
- 养老和助残设施
- 其他公共服务设施

图63 1202街区控制性详细规划图