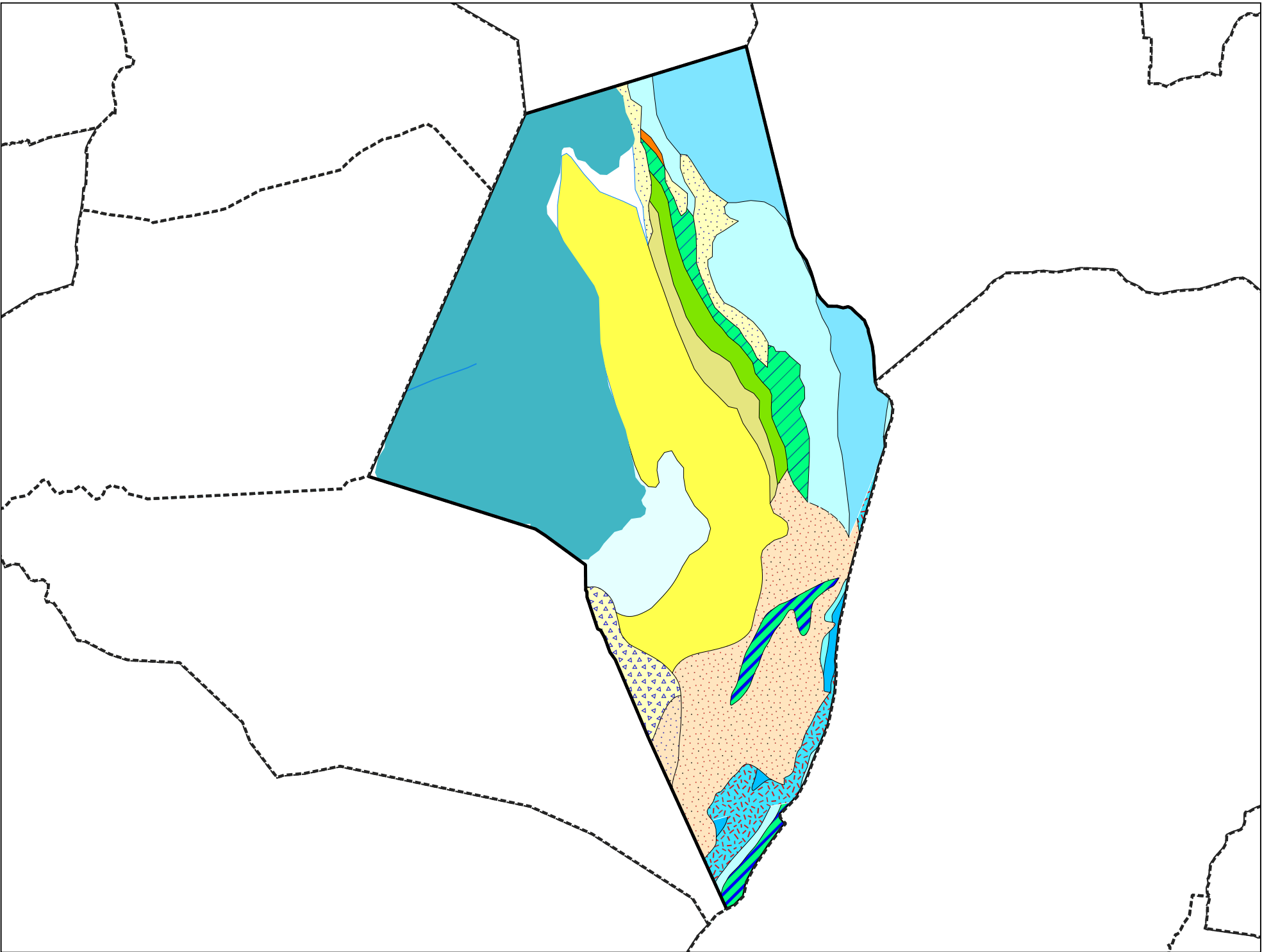

















Carte géologique des sols de la commune de Aiguebelette-le-Lac



Légende de la carte géologique de la commune de Aiguebelette-le-Lac

-  E, Eboulis actuels à anciens (âge non précisé), localement cônes d'avalanches et éboulis mêlés à moraines. - 3
-  Ey, Eboulis stabilisés anciens würmiens à post-würmiens (?) - 5
-  Ew, Eboulis anciens antewürmiens (?) - 6
-  Ezb, Eboulis à gros blocs, éboulements en masse, écroulements, actuels à récents ou d'âge non précisé ; voir également les éboulements représentés par des surcharges - 7
- FJz, Cônes torrentiels de déjection (d'épandage) post-würmiens à actuels (actifs) ou sans âge précisé - 20
-  Fz, Alluvions actuelles et récentes, localement plus anciennes - 24
-  m3-4, Molasse sableuse (= sables siliceux de Pont-de-Beauvoisin). Miocène moyen - 40
-  n4-5UJ, Calcaires massifs à patine claire de faciès ugonien non différenciés. Jura. Barrémien - Aptien inférieur. - 74
-  n3J, Marnes ou marno-calcaires et calcaires spathiques roux et grésoglaucconieux. Jura. Hauterivien - 81
-  n1-2C, Calcaires de type "marbre bâtard". Jura. Berriasien sup. - Valanginien ?. - 93
-  n1bJ, Calcaires clairs et marnes parfois ligniteuses, calcaires de type "marbre bâtard", Jura. Berriasien moyen à Valanginien inférieur (?) - 94
-  j7P, Faciès purbeckien : calcaires gris-beige, calcaires à "cailloux noirs" et marnes vertes. Jura. Tithonien - Berriasien (?) - 98
-  j7J, Dolomies (et cargneules) et calcaires fins lithographiques, calcaires à tubulures, à Nérinées. Localement au sommet : faciès "purbeckien" inclus. Jura. Tithonien. - 99
-  j7(1), Calcaires à céphalopodes, à polypiers, (sub)lithographiques. Tithonien. - 100
-  j6J, Calcaires à polypiers, calcaires en plaquettes ou calcaires pisolithiques. Jura. Kimmeridgien - 107
-  j6bR, Calcaires récifaux. Kimméridgien supérieur. - 109
-  j5b-6a, Calcaires marneux et calcaires lithographiques. Oxfordien moyen - Kimmeridgien inf. - 118
-  j5c, Marnes et calcaires. Oxfordien supérieur - 119
- hydro, Réseau hydrologique - 999