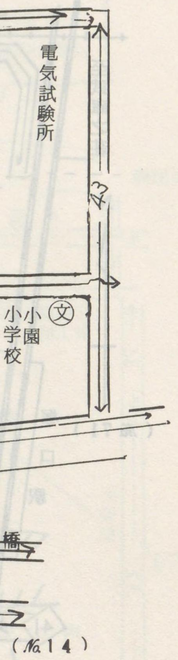

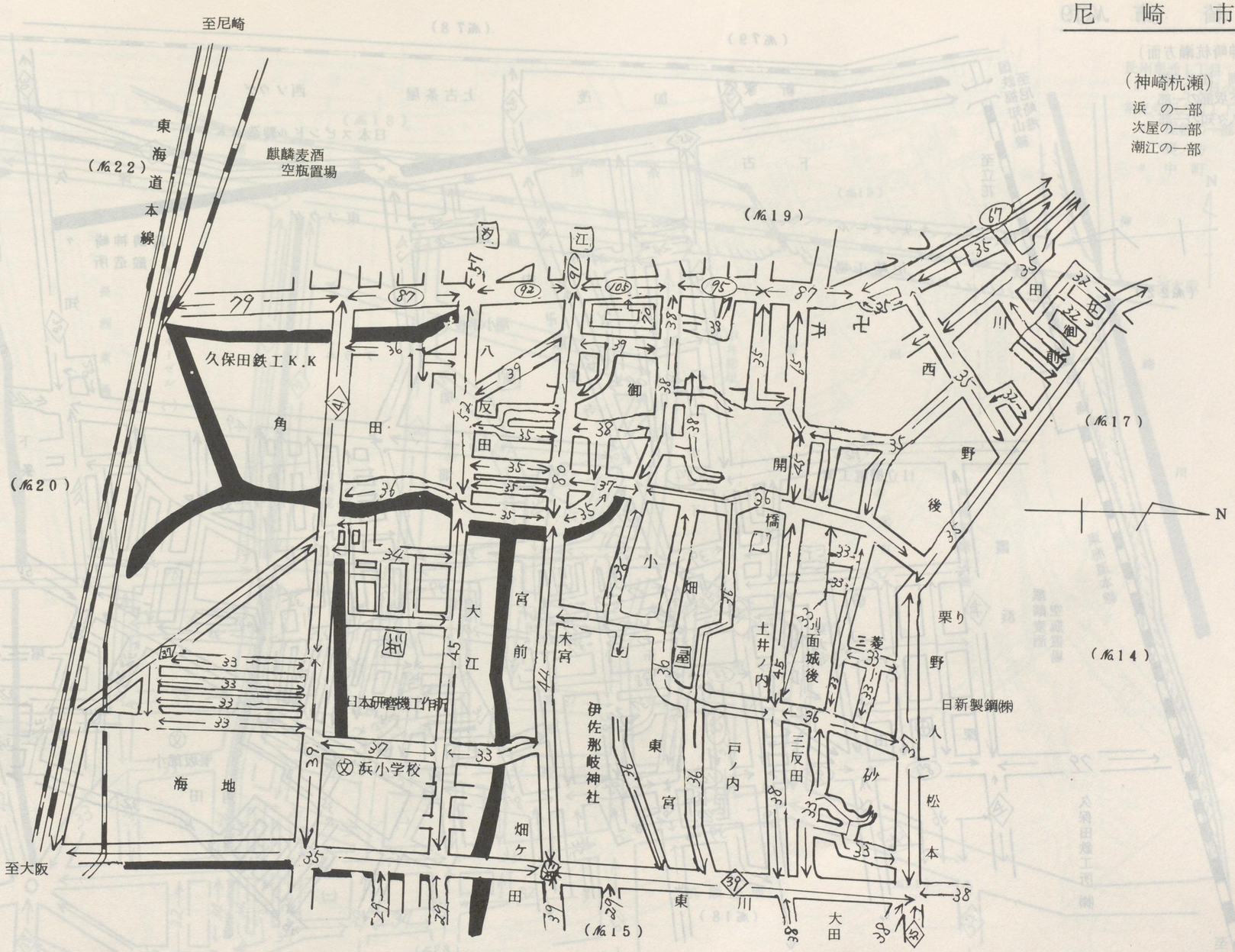

(神崎杭瀬)
浜　の一部
次屋の一部
潮江の一部

尼　崎　市　No.19

（神崎杭瀬方面）

潮　江の一部
下坂部の一部
久々知の一部

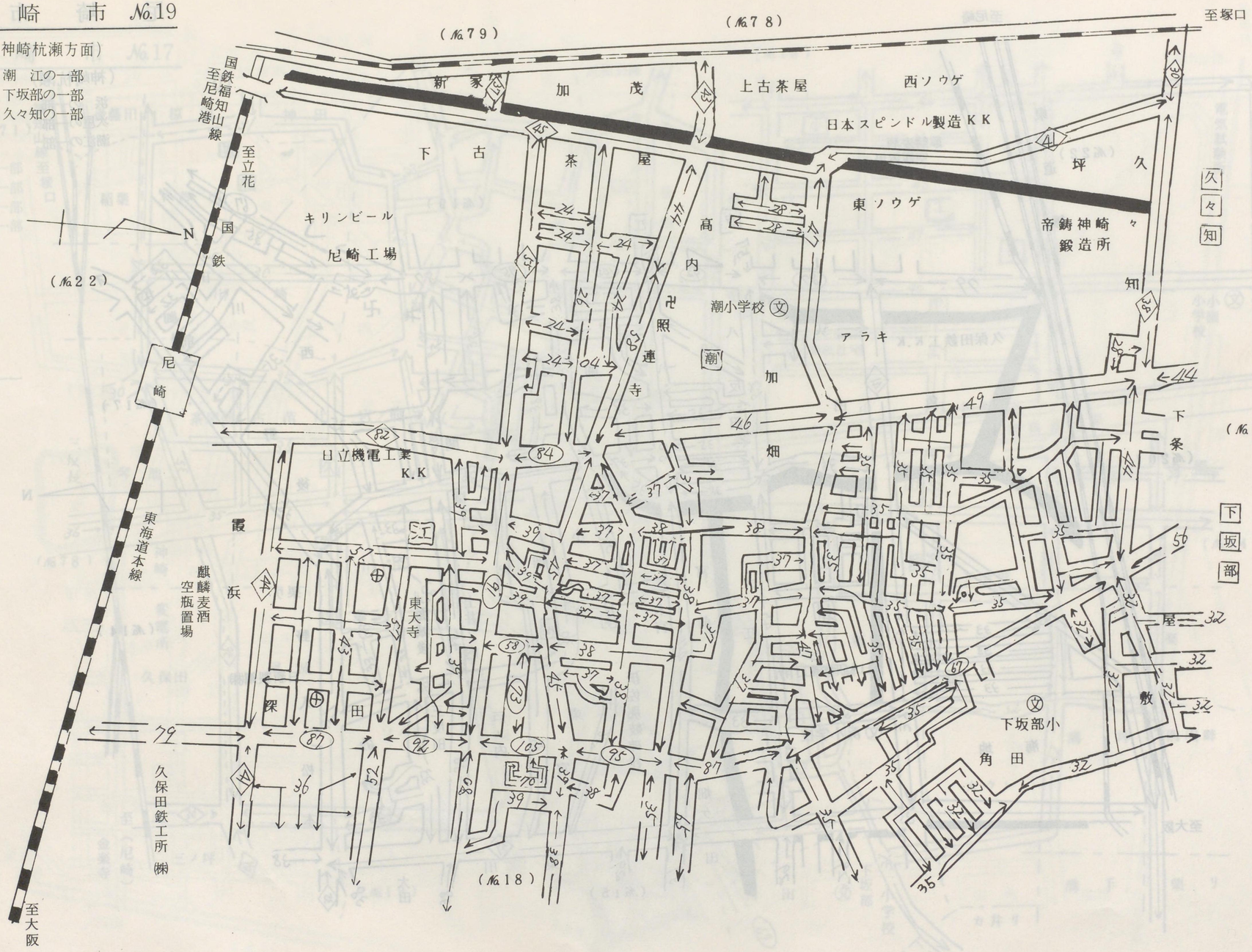

長州東通1丁目
〃　〃　2丁目の一部
常光寺西之町1丁目
〃　屋敷の一部
〃　奥ノ坊
〃　中　町

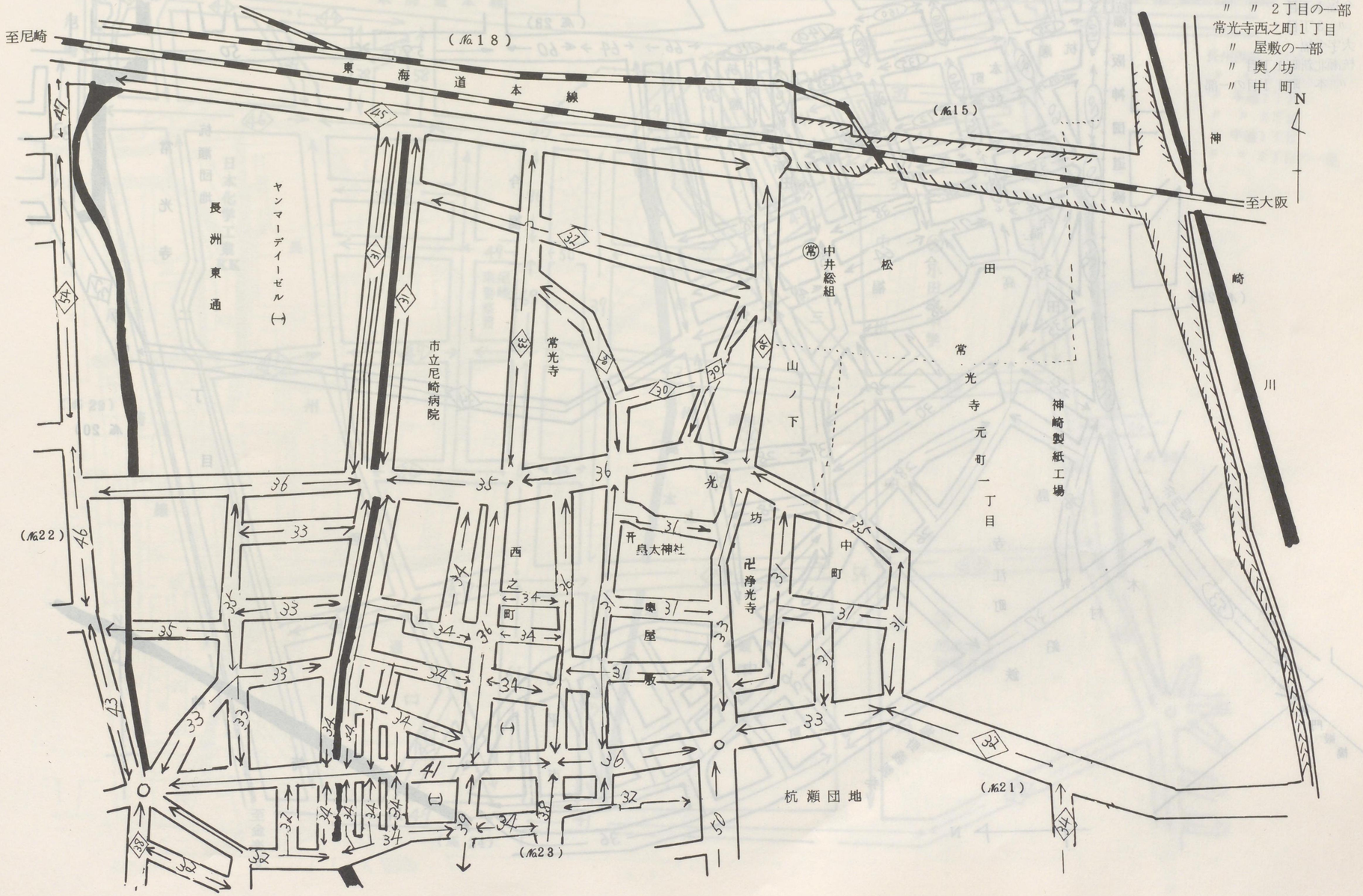

尼　崎　市　№21

常光寺元町２丁目
今福１丁目
〃　３丁目
大字今福
杭瀬北新町１丁目
〃　本　町１丁目の一部

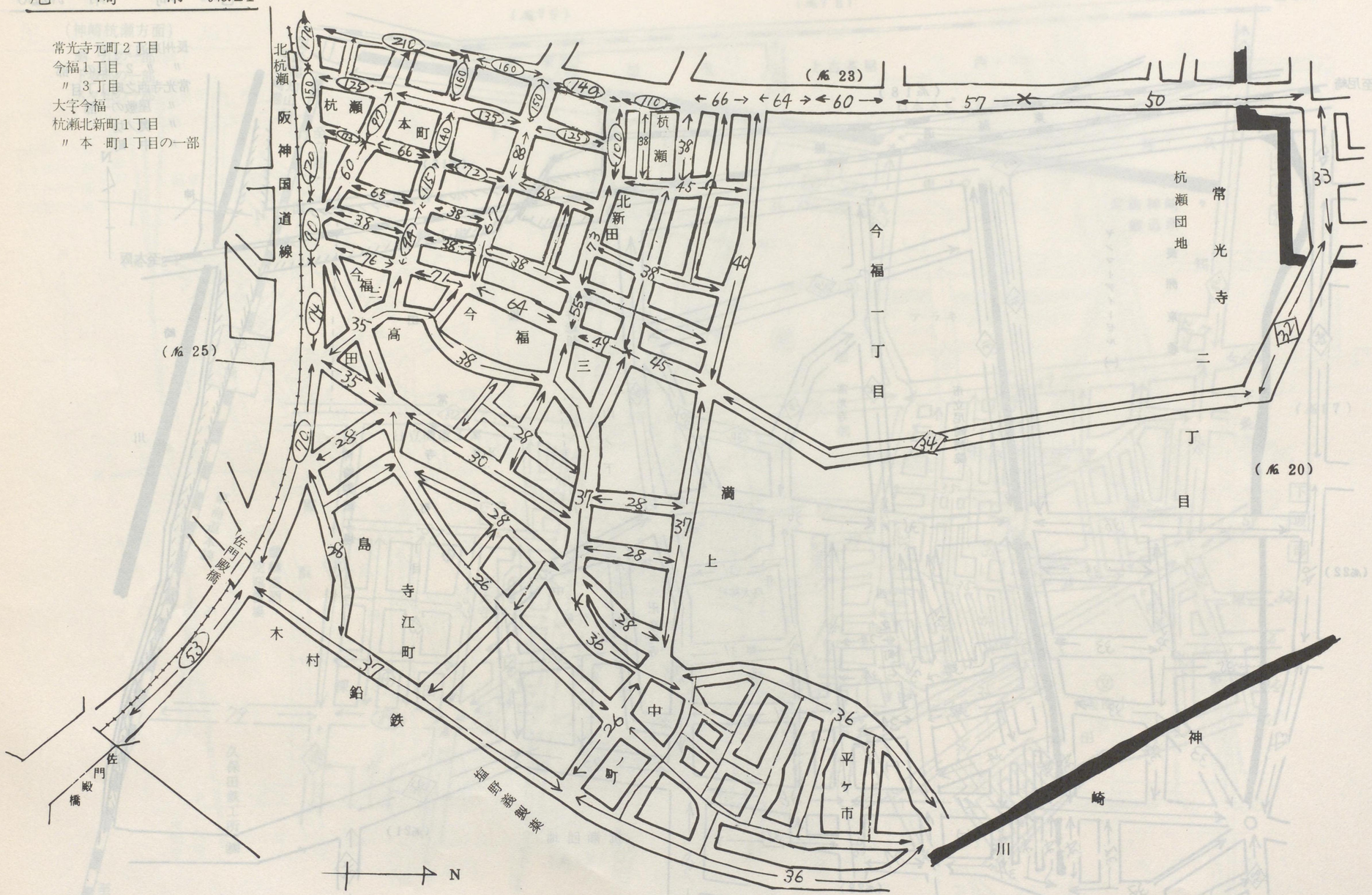

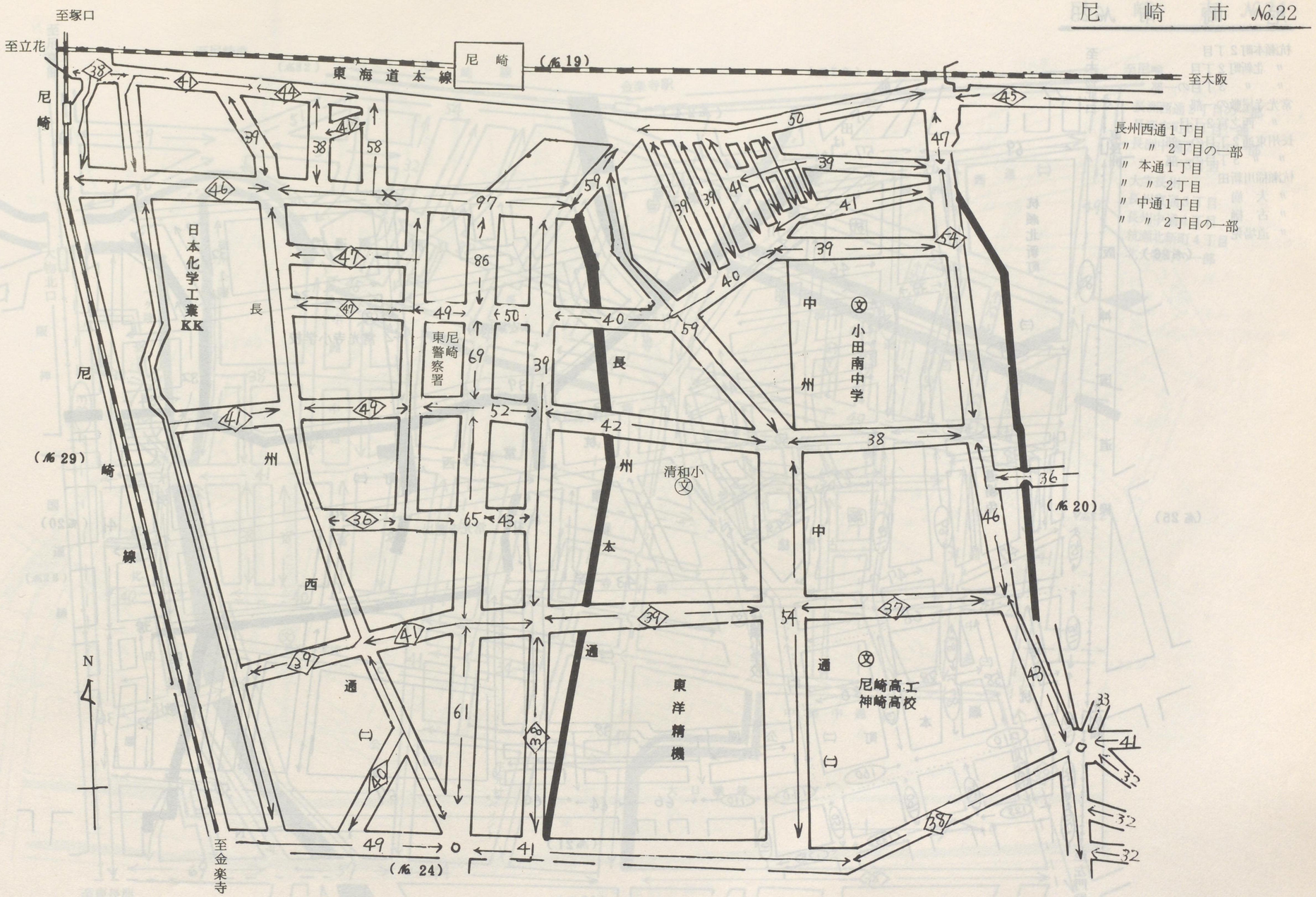
至塚口
至立花
至大阪
東海道本線
尼崎
(№19)
長州西通1丁目
〃 〃 2丁目の一部
〃 本通1丁目
〃 〃 2丁目
〃 中通1丁目
〃 〃 2丁目の一部
日本化学工業KK
尼崎東警察署
小田南中学
清和小
東洋精機
尼崎高工
神崎高校
(№29)
(№20)
(№24)
至金楽寺
N

尼　崎　市　No.23

杭瀬本町２丁目
〃　北新町２丁目
〃　〃　３丁目の一部
常光寺屋敷の一部
〃　西之宮２丁目
長州東通２丁目の一部
〃　〃　３丁目の一部
杭瀬稲川新田
〃　大　崩
〃　古　樋
〃　道場免

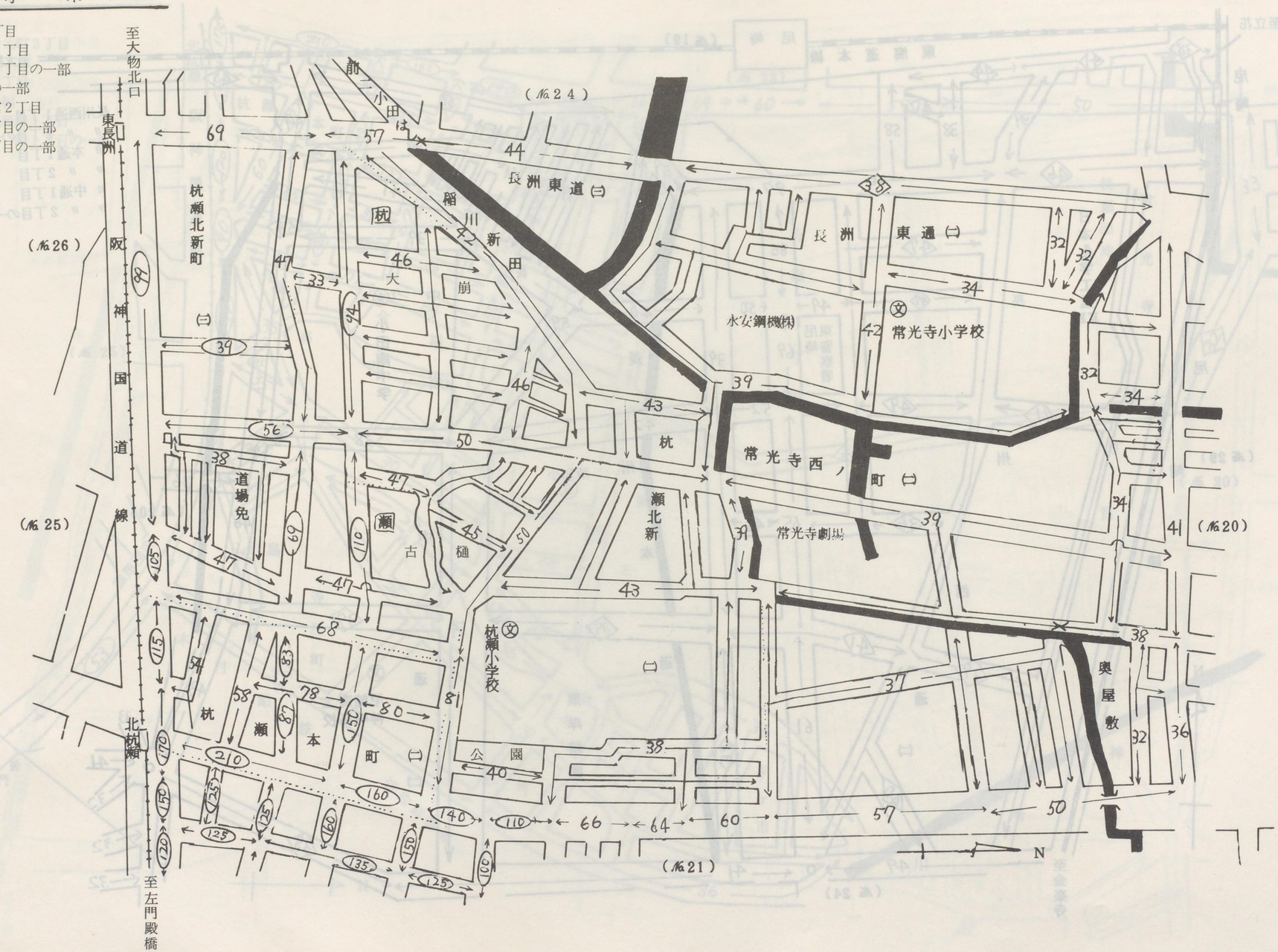

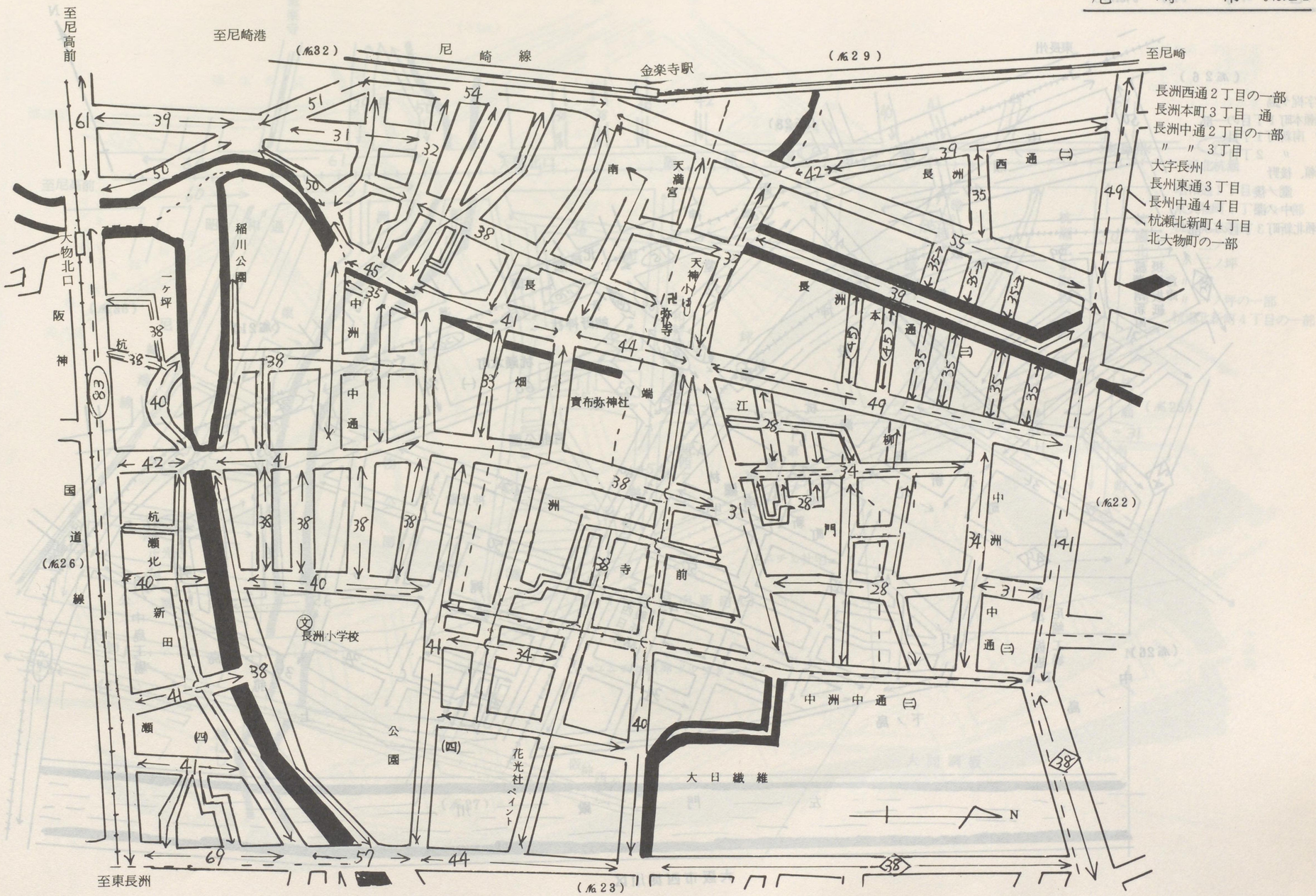
至尼高前
至尼崎港
(No.32)
尼　崎　線
金楽寺駅
(No.29)
至尼崎
長洲西通2丁目の一部
長洲本町3丁目　通
長洲中通2丁目の一部
〃　〃　3丁目
大字長州
長州東通3丁目
長州中通4丁目
杭瀬北新町4丁目
北大物町の一部
大物北口
阪神
国道
(No.26)
線
稲川公園
一ケ坪
杭瀬北
新田
瀬
(四)
中洲
中通
長
畑
南
天満宮
天神小(ロ)
弥寺
端
貴布弥神社
長洲
西通(二)
長洲本通(二)
江
柳
門
中洲
中通(二)
(No.22)
洲
寺
前
文 長洲小学校
公園
(四)
花光社ペイント
中洲中通(二)
大日繊維
N
至東長洲
(No.23)

尼　崎　市　№25

大字梶ヶ島
杭瀬本町１丁目の一部
〃　南新町１丁目
〃　〃　２丁目
杭瀬、後野
〃　堂ノ後
〃　中ノ深
杭瀬北新町３丁目の一部

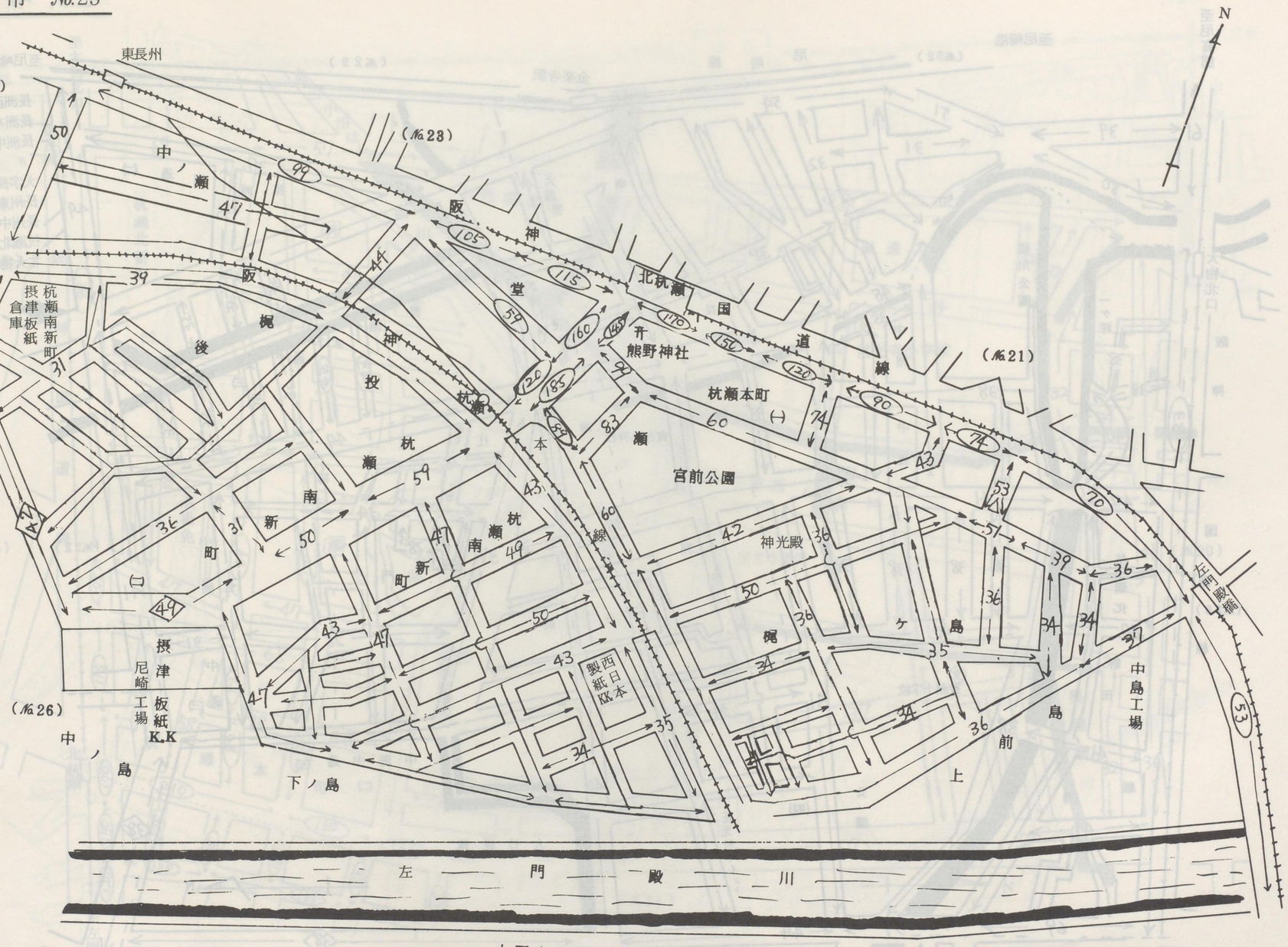

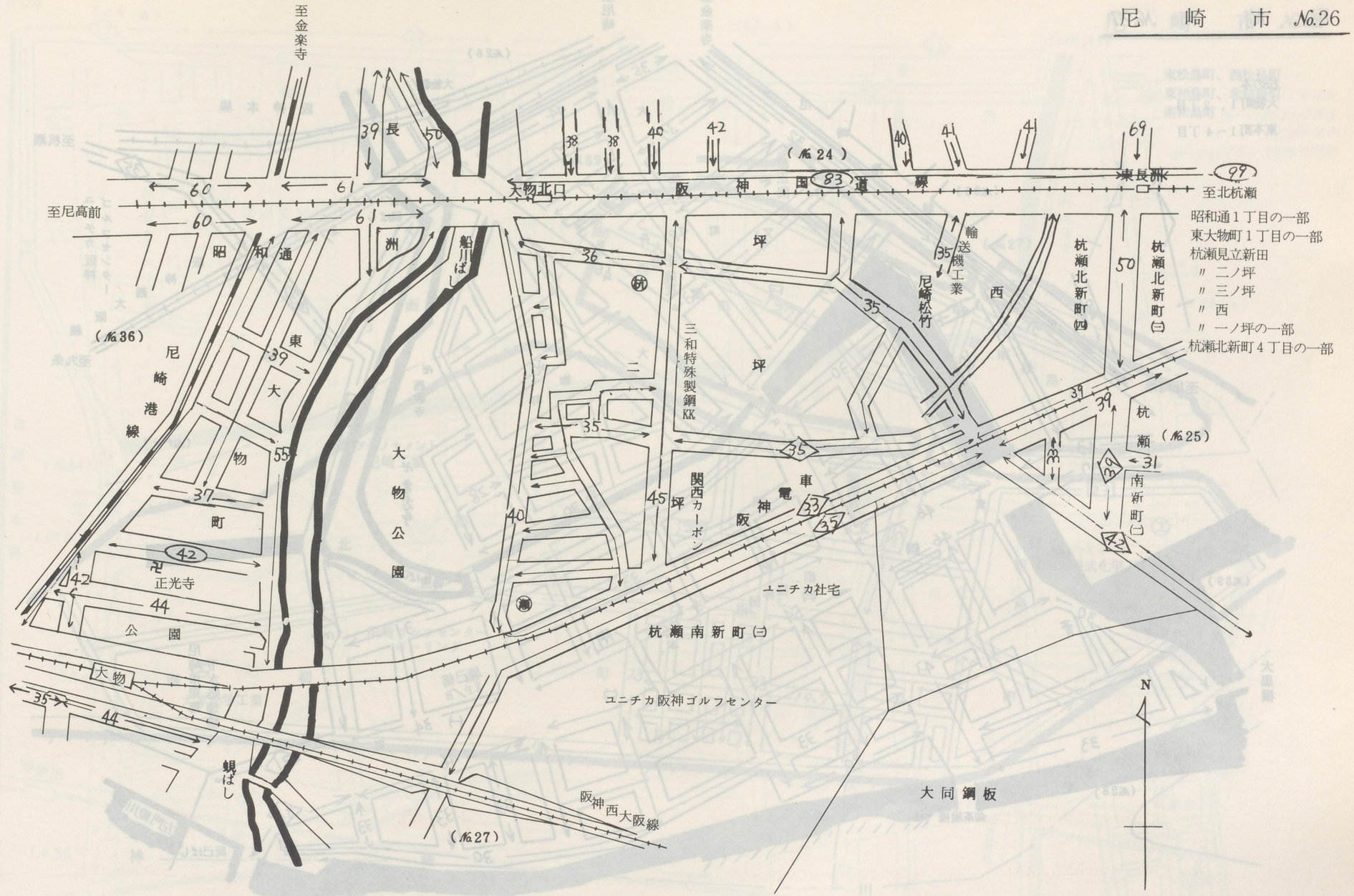
至金楽寺
至尼高前
大物北口
阪神国道線
(No.24)
東長洲
至北杭瀬
昭和通1丁目の一部
東大物町1丁目の一部
杭瀬見立新田
〃 二ノ坪
〃 三ノ坪
〃 西
〃 一ノ坪の一部
杭瀬北新町4丁目の一部
(No.36)
尼崎港線
昭和通
東大物町
正光寺
公園
大物公園
船川ばし
三和特殊製鋼KK
関西カーボン
坪
西
輸送機工業
尼崎松竹
杭瀬北新町(四)
杭瀬北新町(三)
杭瀬
(No.25)
南新町(二)
ユニチカ社宅
杭瀬南新町(三)
ユニチカ阪神ゴルフセンター
大同鋼板
阪神西大阪線
(No.27)
蜆ばし
大物
N

尼　崎　市　No.27

松の本
大物町１、２丁目
東本町１～４丁目

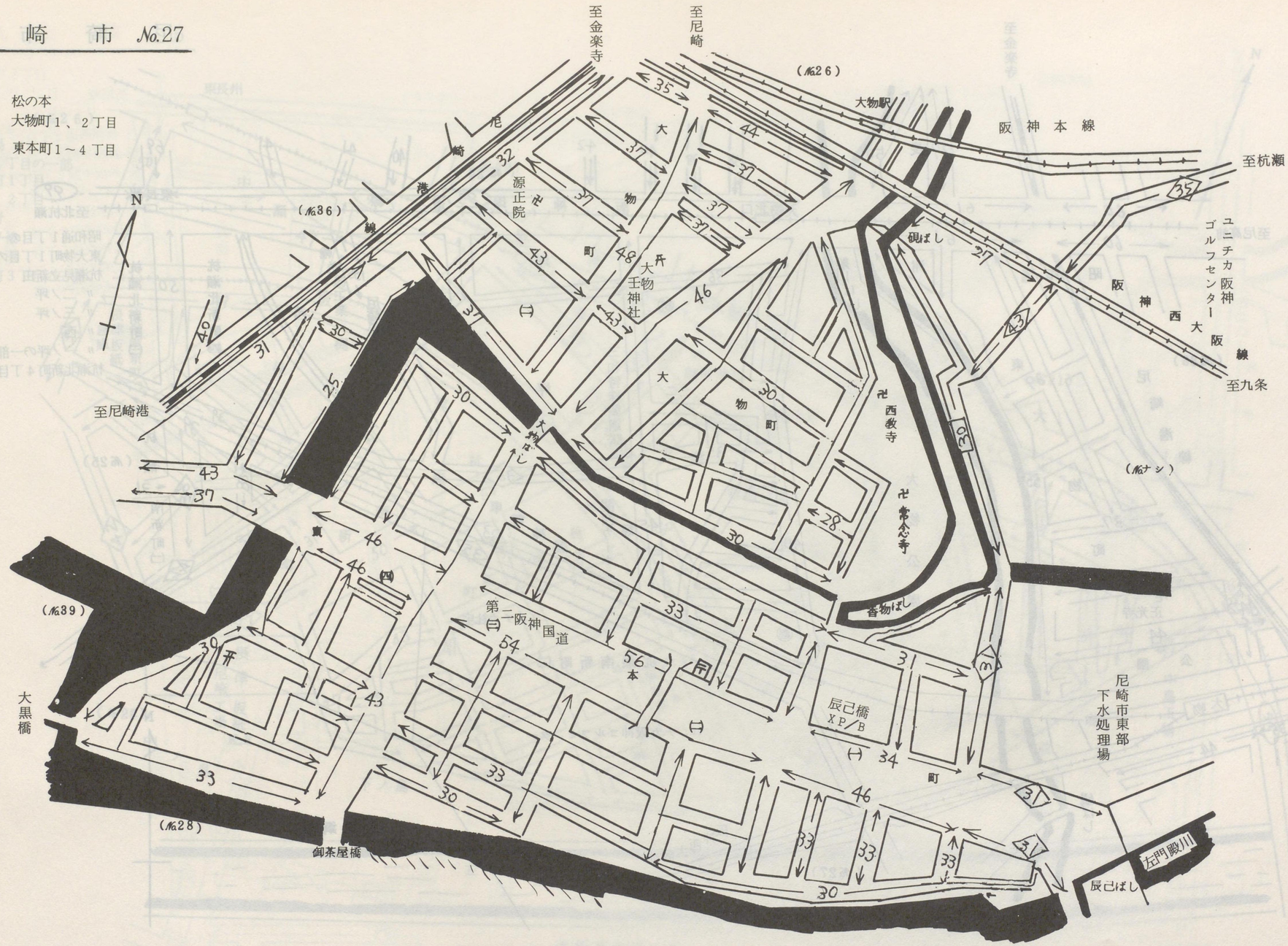

東松島町、西松島町
東初島町、北初島町
南初島町

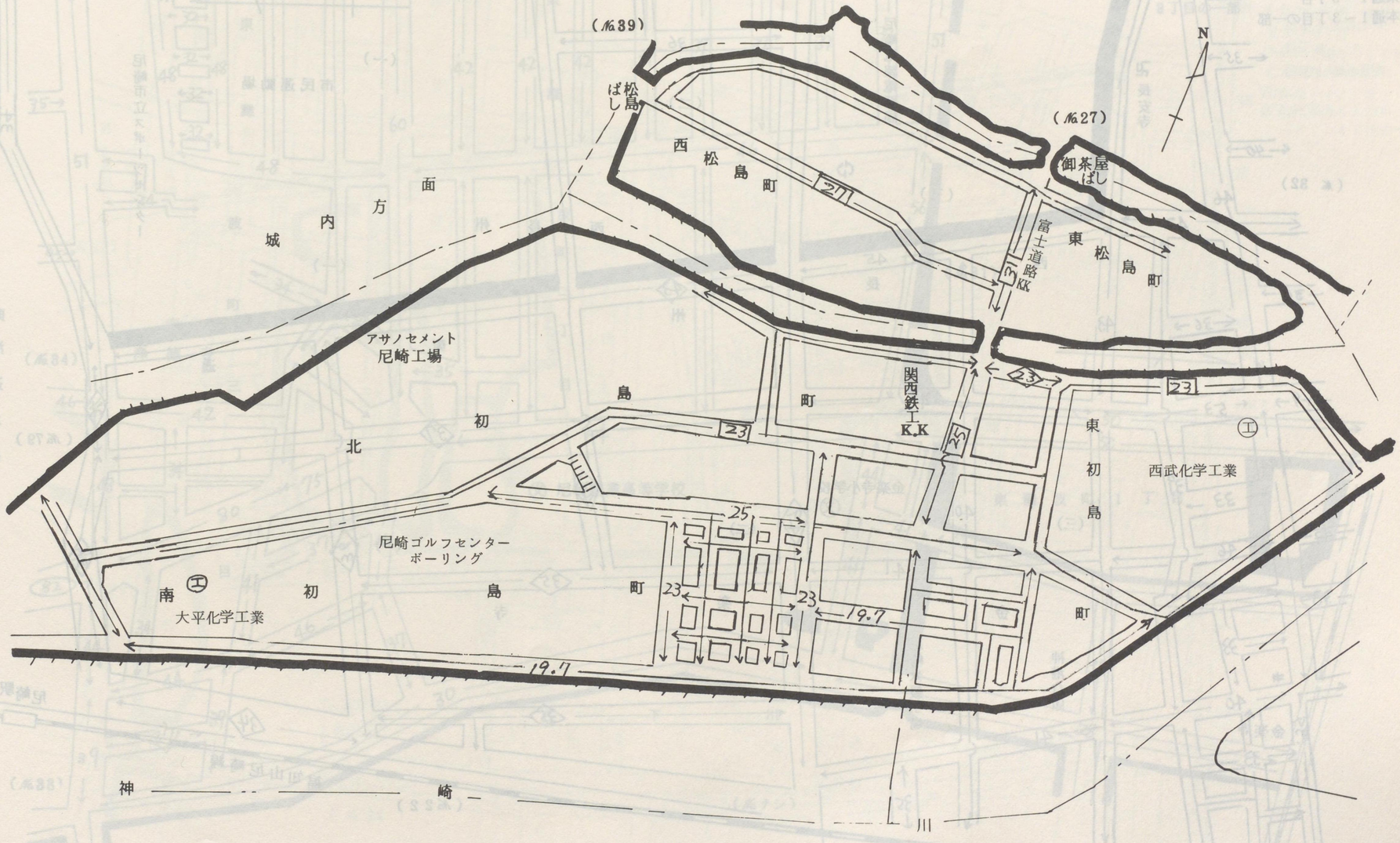

尼　崎　市　No.29

金楽寺１～３丁目
金楽寺字江端の一部
西長洲東通１～３丁目
西長洲本通１～３丁目の一部

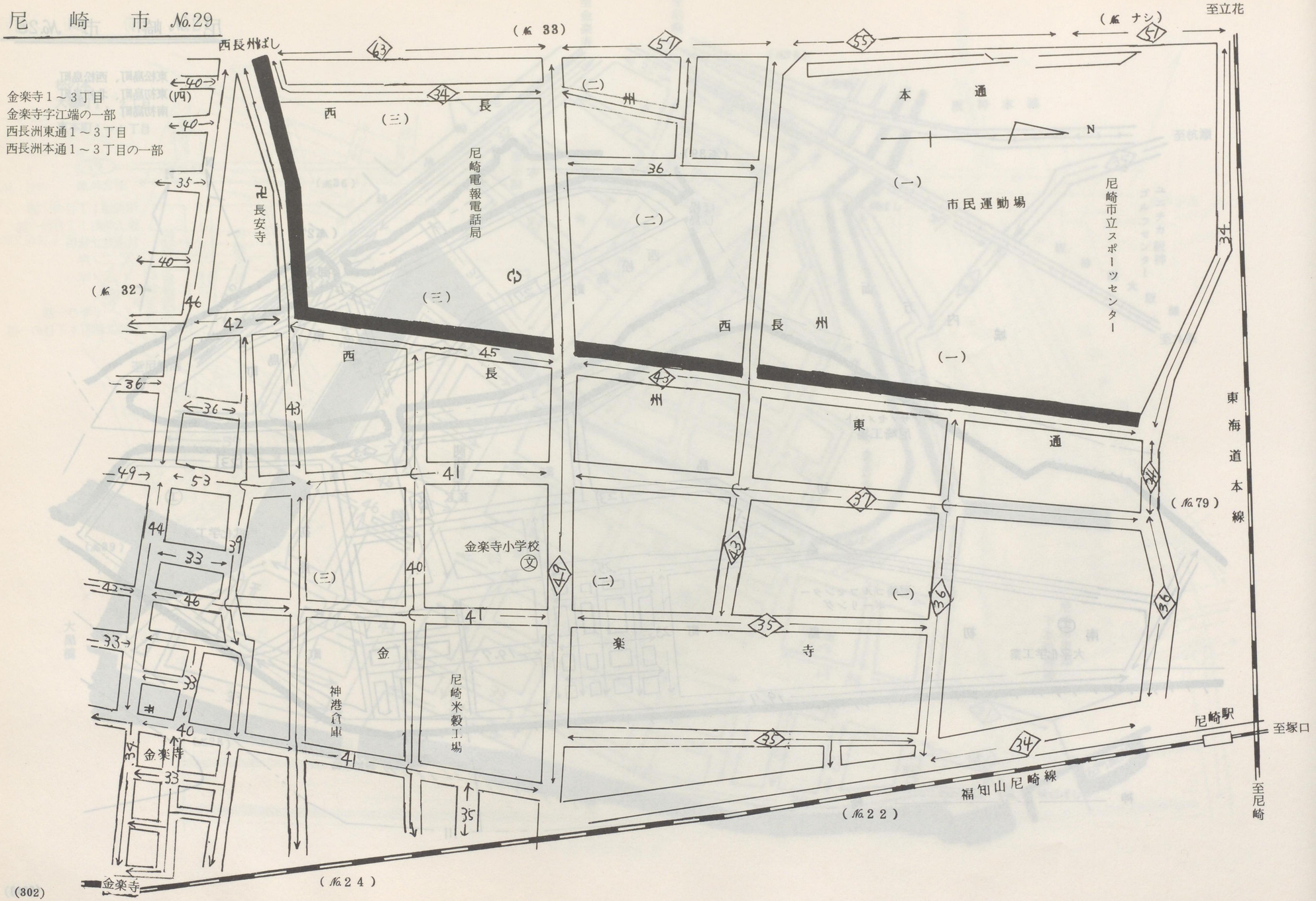

東灘波町１丁目の一部
〃　２丁目の一部
〃　３丁目の一部

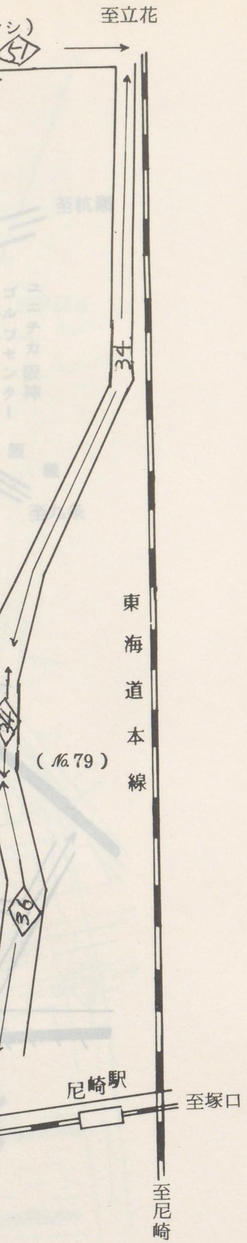

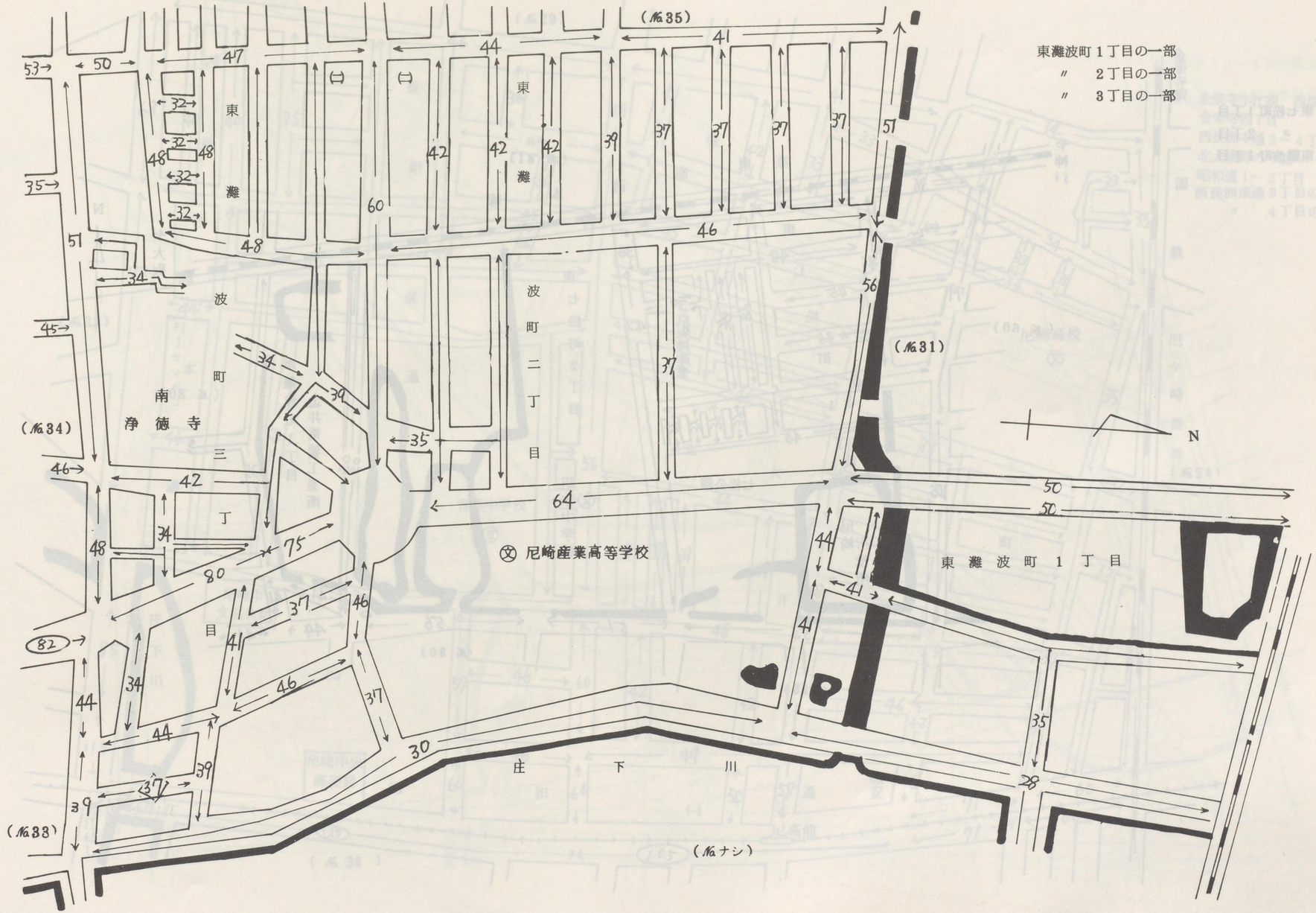

尼　崎　市　№31

東七松町１丁目
〃　２丁目
東難波町１丁目

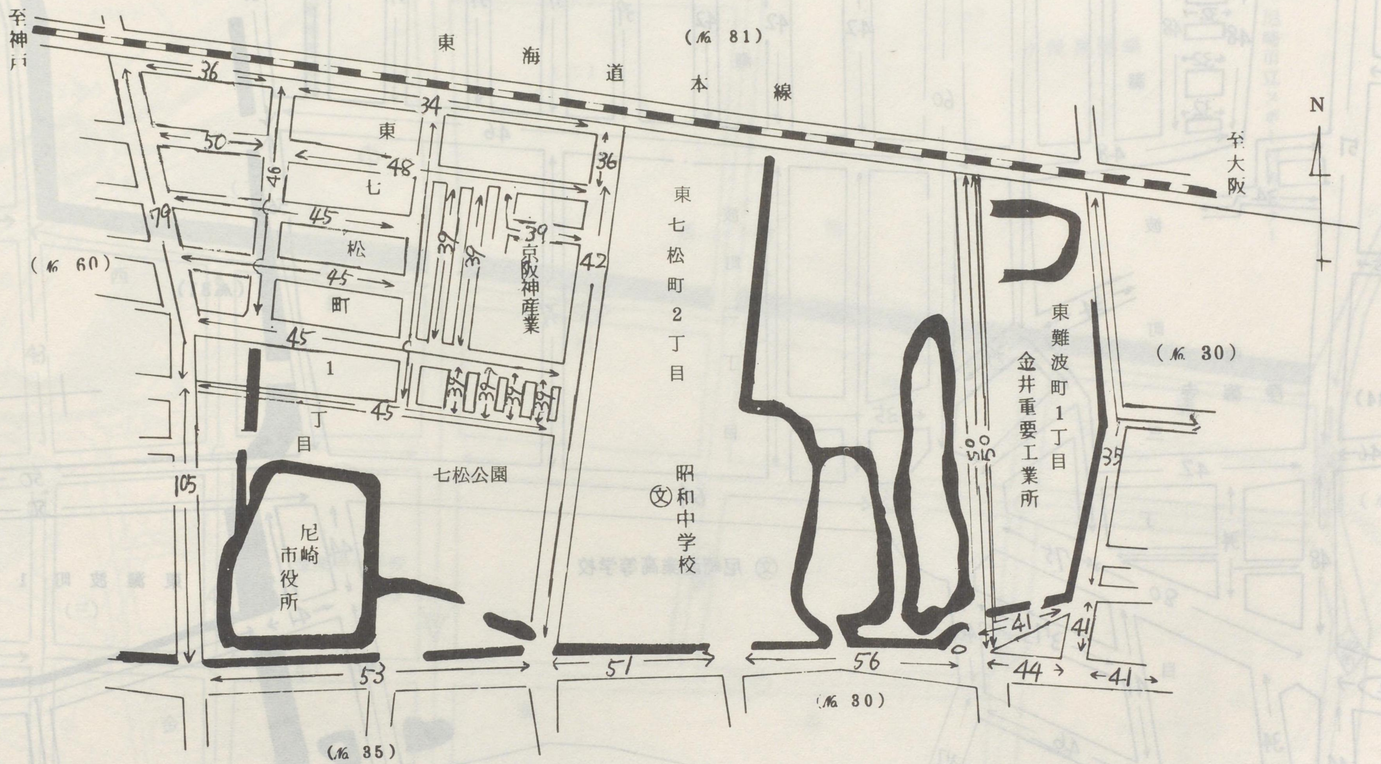

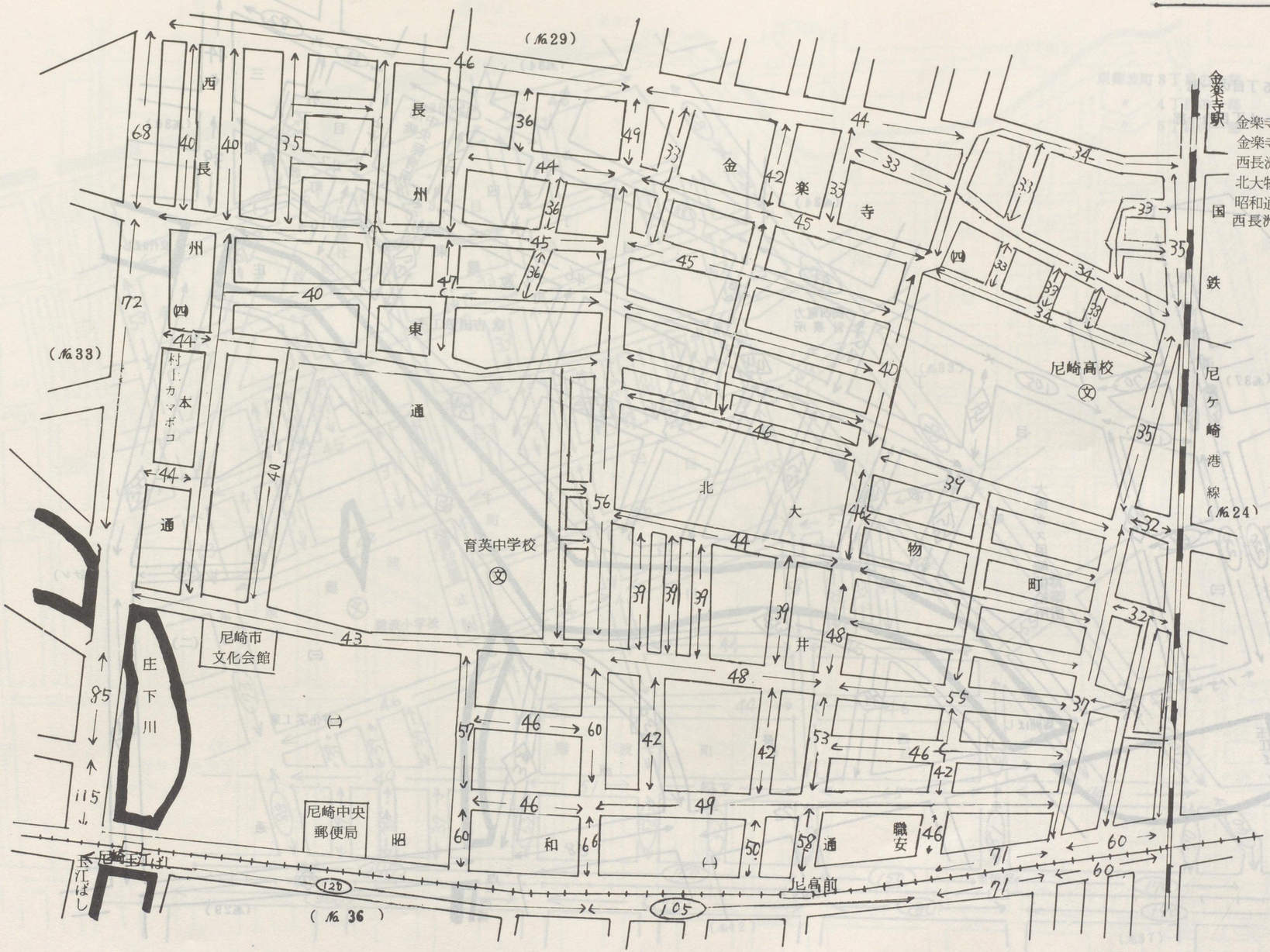

金楽寺字江端、西畑の一部
金楽寺四丁目
西長洲本通３～４丁目の一部
北大物町の一部
昭和通１～２丁目
西長洲東通３丁目の一部
〃　４丁目の一部

尼　崎　市　№33

東難波町３～５丁目の一部

西長洲本通２～４丁目の一部

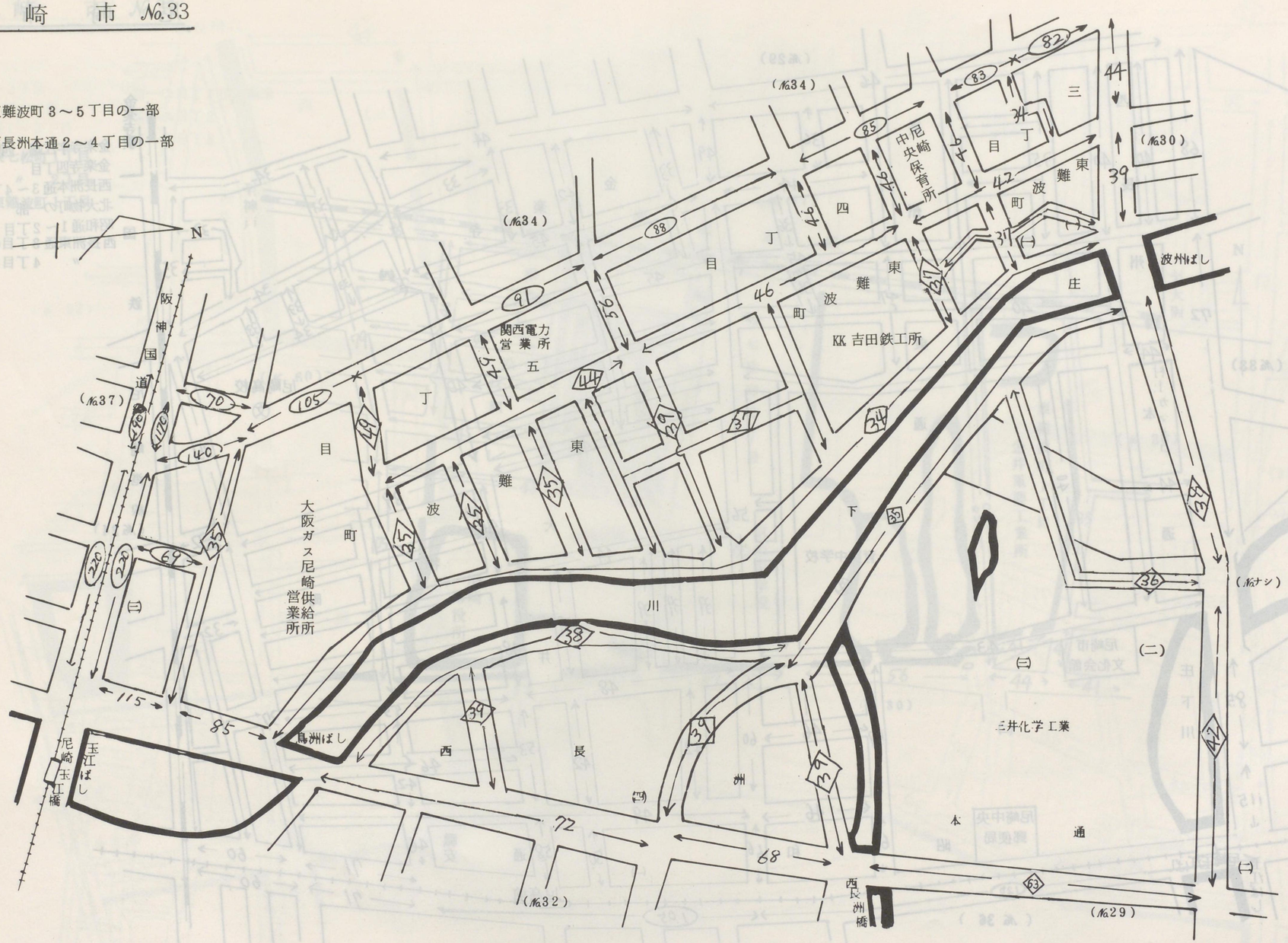

東難波町３丁目の一部
〃　４丁目の一部
〃　５丁目の一部

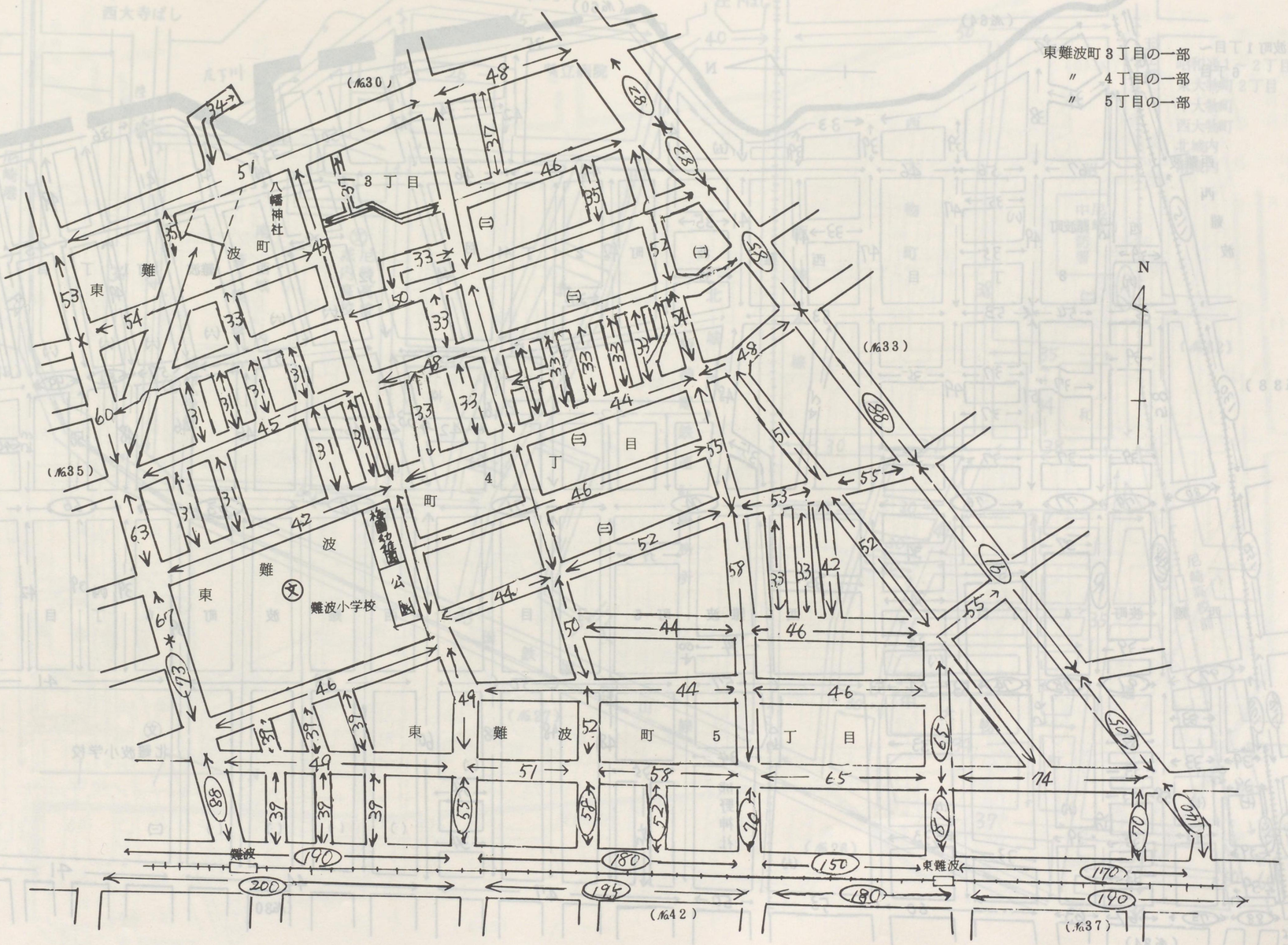

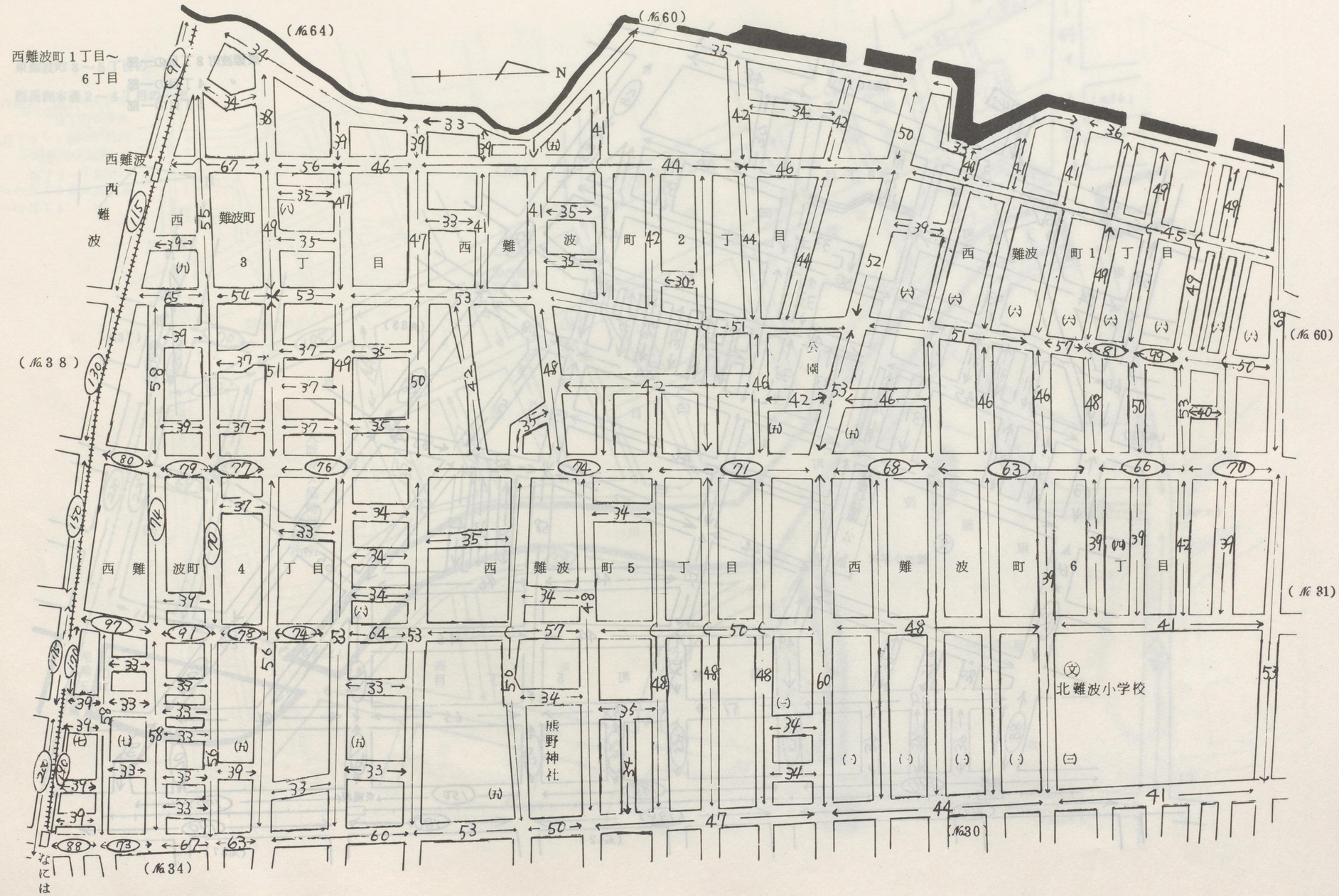
(No.64)
(No.60)
N
西難波町1丁目～6丁目
西難波
西難波町3丁目
西難波町4丁目
西難波町5丁目
西難波町6丁目
西難波町1丁目
公園
熊野神社
北難波小学校
(No.38)
(No.60)
(No.39)
(No.31)
(No.34)
(No.30)
なにわ

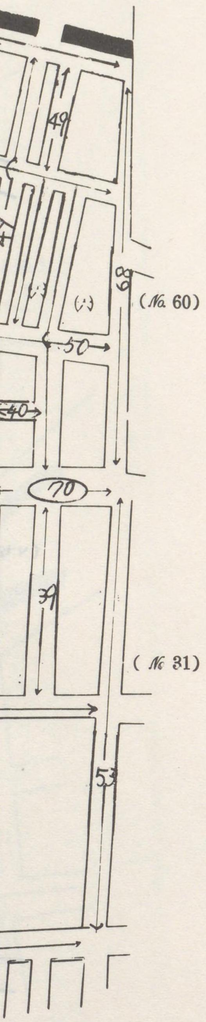
(№60)
(№31)

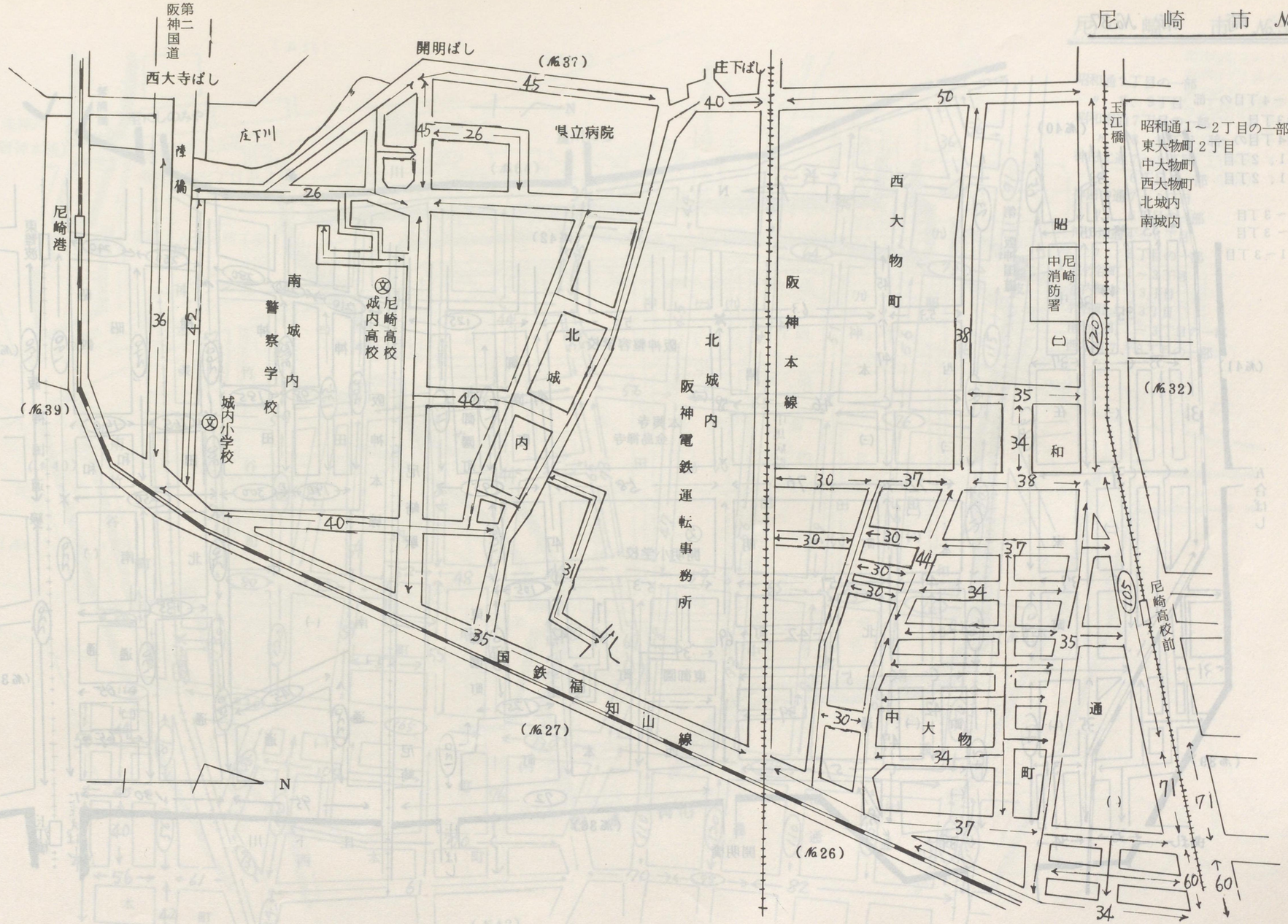
第二阪神国道
西大寺ばし
開明ばし
(№37)
庄下ばし
庄下川
県立病院
尼崎港
(№39)
南城内警察学校
尼崎高校城内高校
城内小学校
北城内
阪神電鉄運転事務所
国鉄福知山線
(№27)
(№26)
西大物町
阪神本線
昭和通
尼崎中消防署
玉江橋
(№32)
尼崎高校前
中大物町
通
昭和通1～2丁目の一部
東大物町2丁目
中大物町
西大物町
北城内
南城内
N

尼　崎　市　No.37

昭和通３～４丁目の一部
昭和南通３丁目
昭和南通４丁目の一部
神田北通１、２丁目
神田中通１、２丁目
御園町
開明町１～３丁目
西本町１～３丁目
中在家町１～３丁目

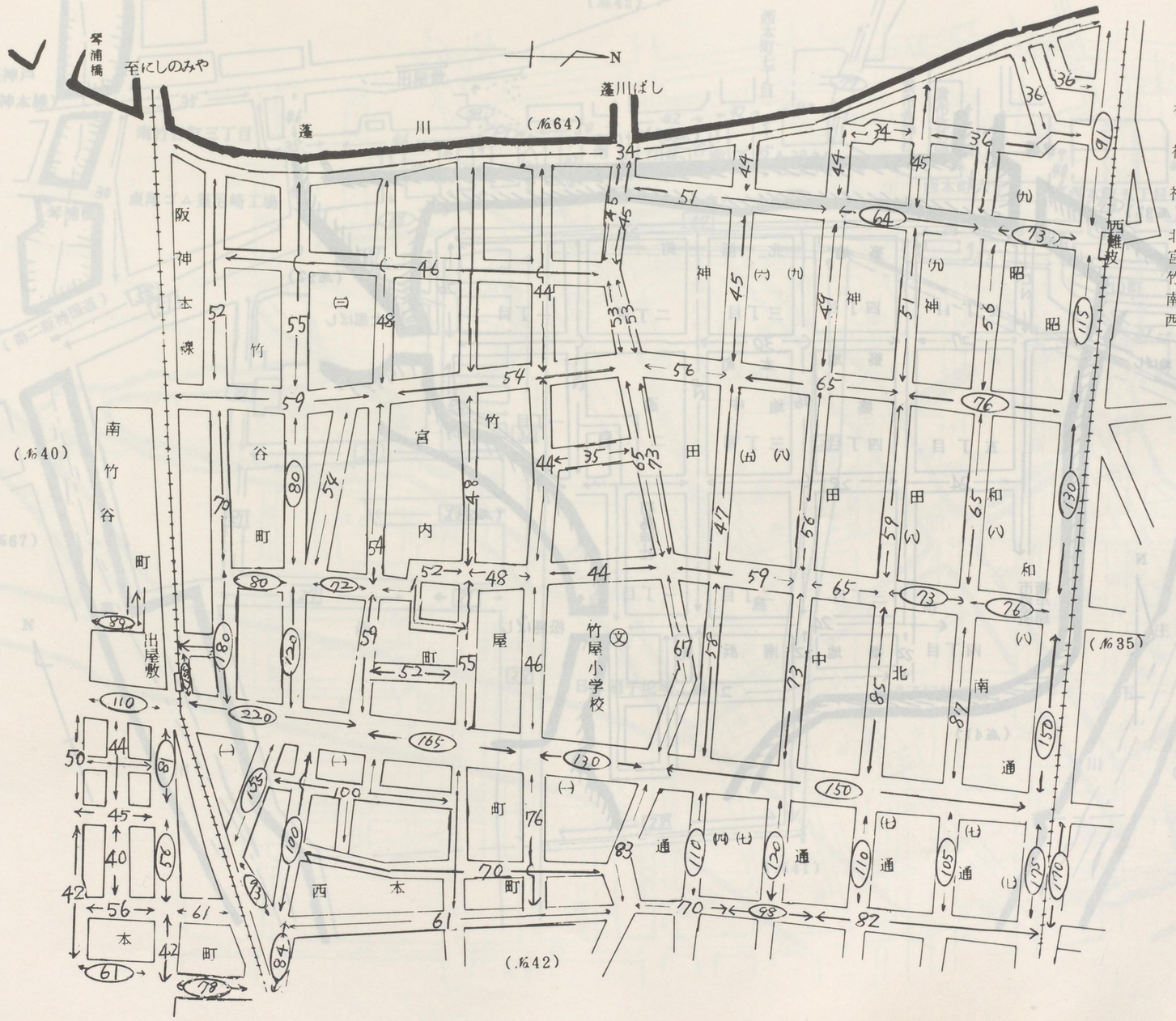

昭和通７丁目の一部
〃　８、９丁目
昭和南通７丁目の一部
〃　８、９丁目
神田北通７～９丁目
〃　６丁目の一部
神田中通７～９丁目
〃　６丁目の一部
神田南通４～６丁目
〃　３丁目の一部
北竹谷町１～３丁目
宮内町１～３丁目
竹谷町１～３丁目
南竹谷町１～３丁目の一部
西本町７、８丁目の一部

尼　崎　市　No.39

築地北浜町1～5丁目
〃　本　町1～5丁目
〃　中　通1～5丁目
〃　南浜町1～4丁目
〃　丸島町

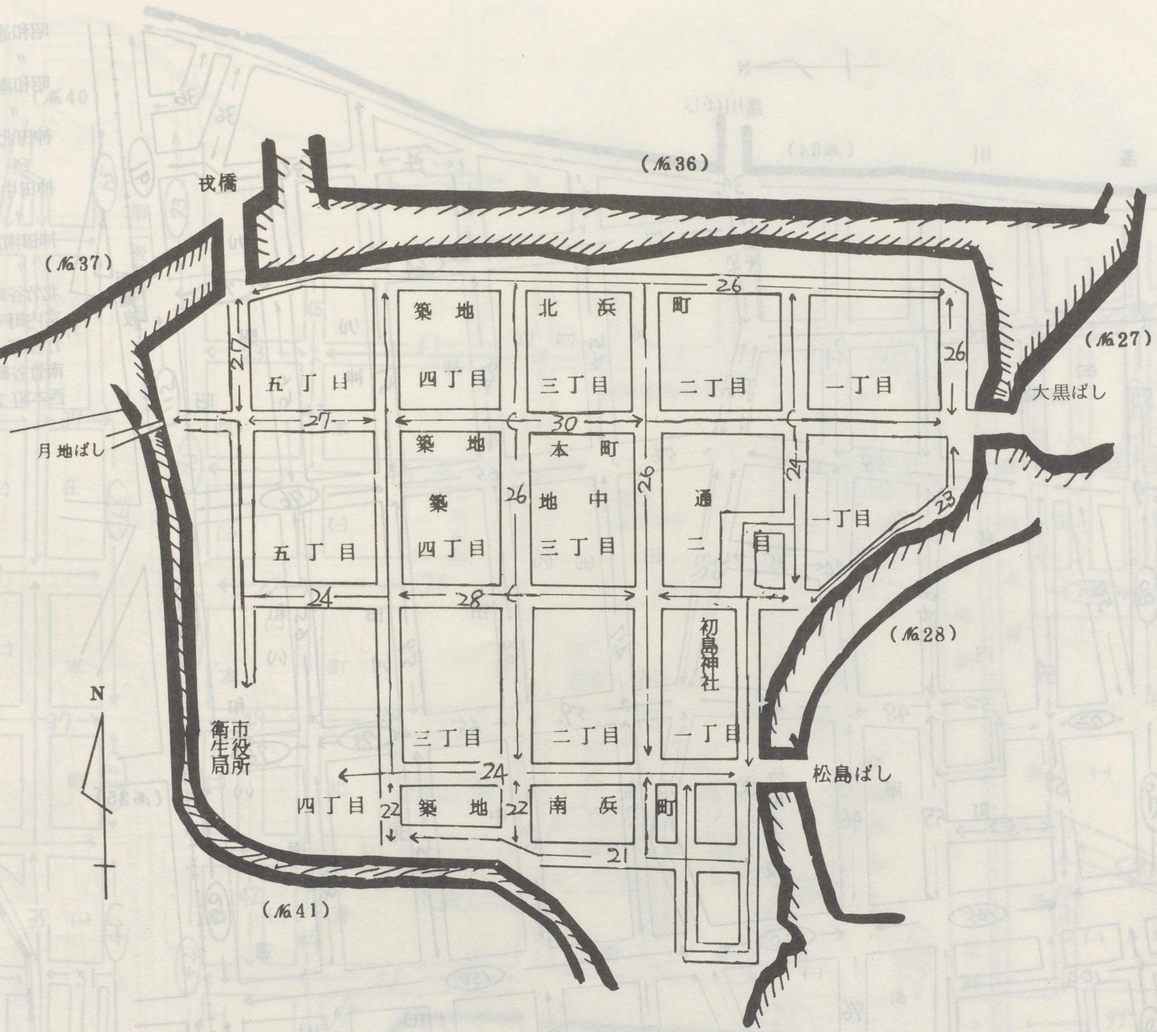

南竹谷町1～3丁目
西本町7丁目の一部
西本町4～6丁目
中在家町4丁目
東山町、西山町
西向島町

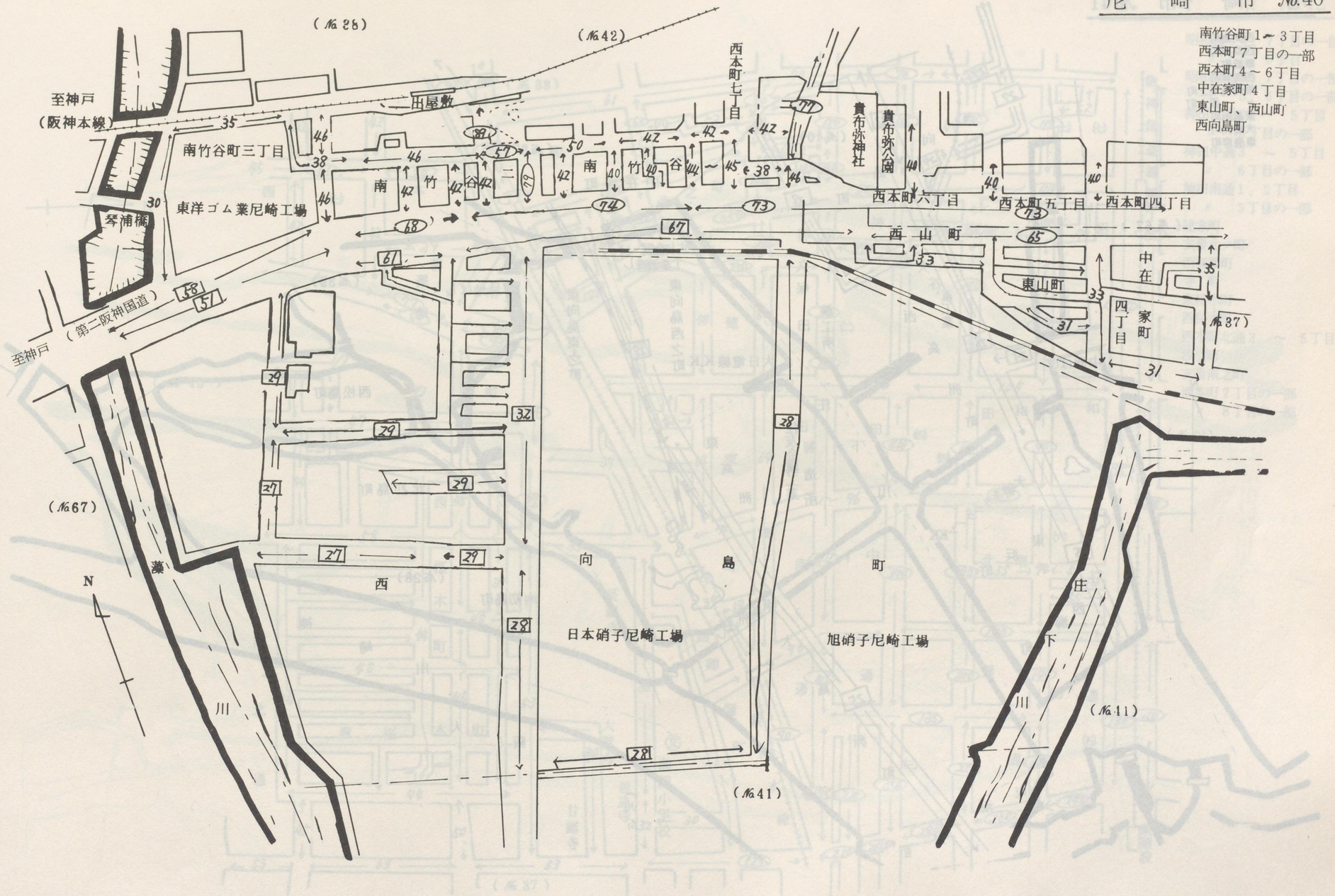

尼　崎　市　№41

西向島町
西高洲町
東浜町
西海岸町
東向島東之町
〃　西之町
東高洲町
大高洲町
東海岸町

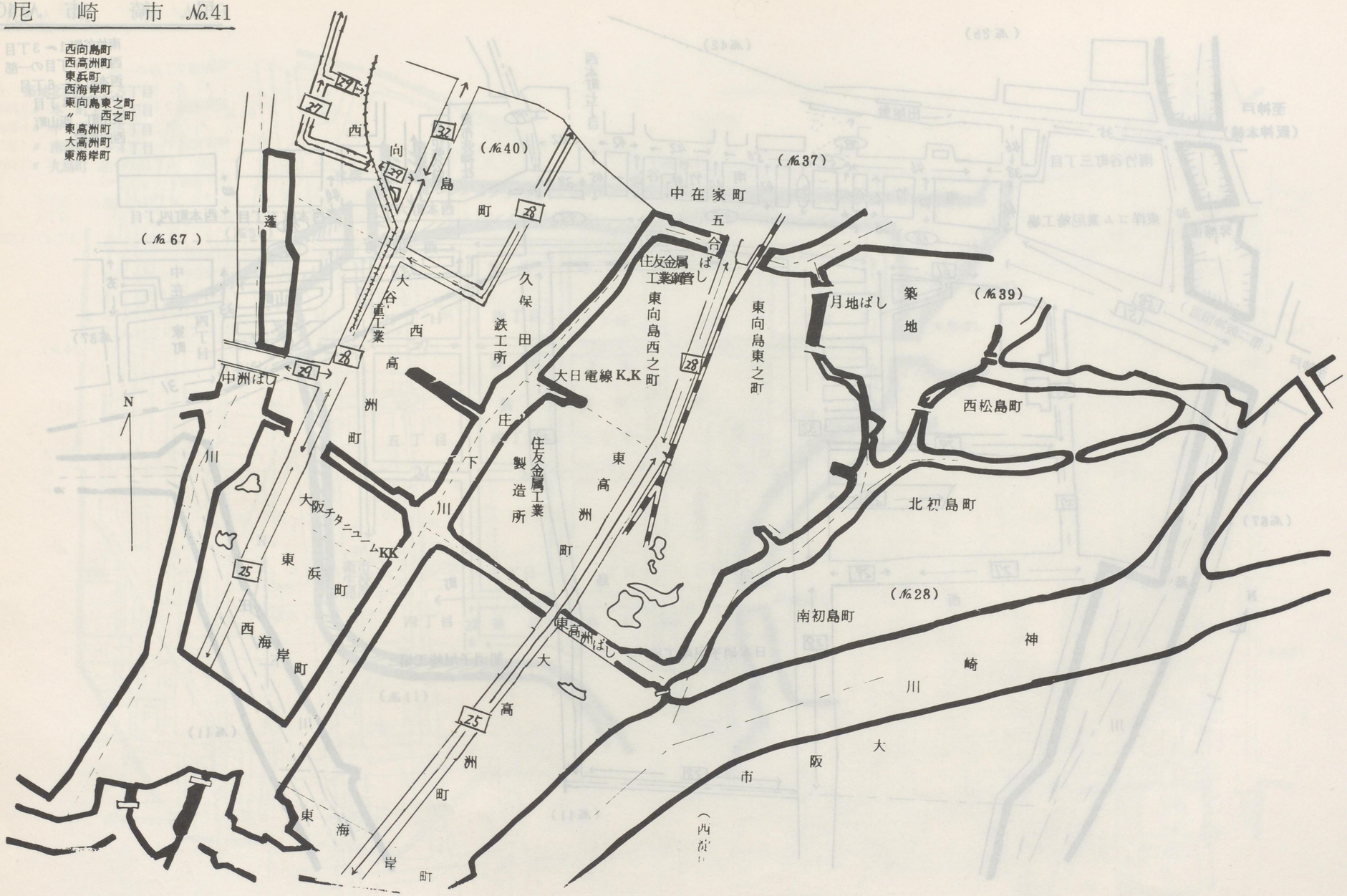

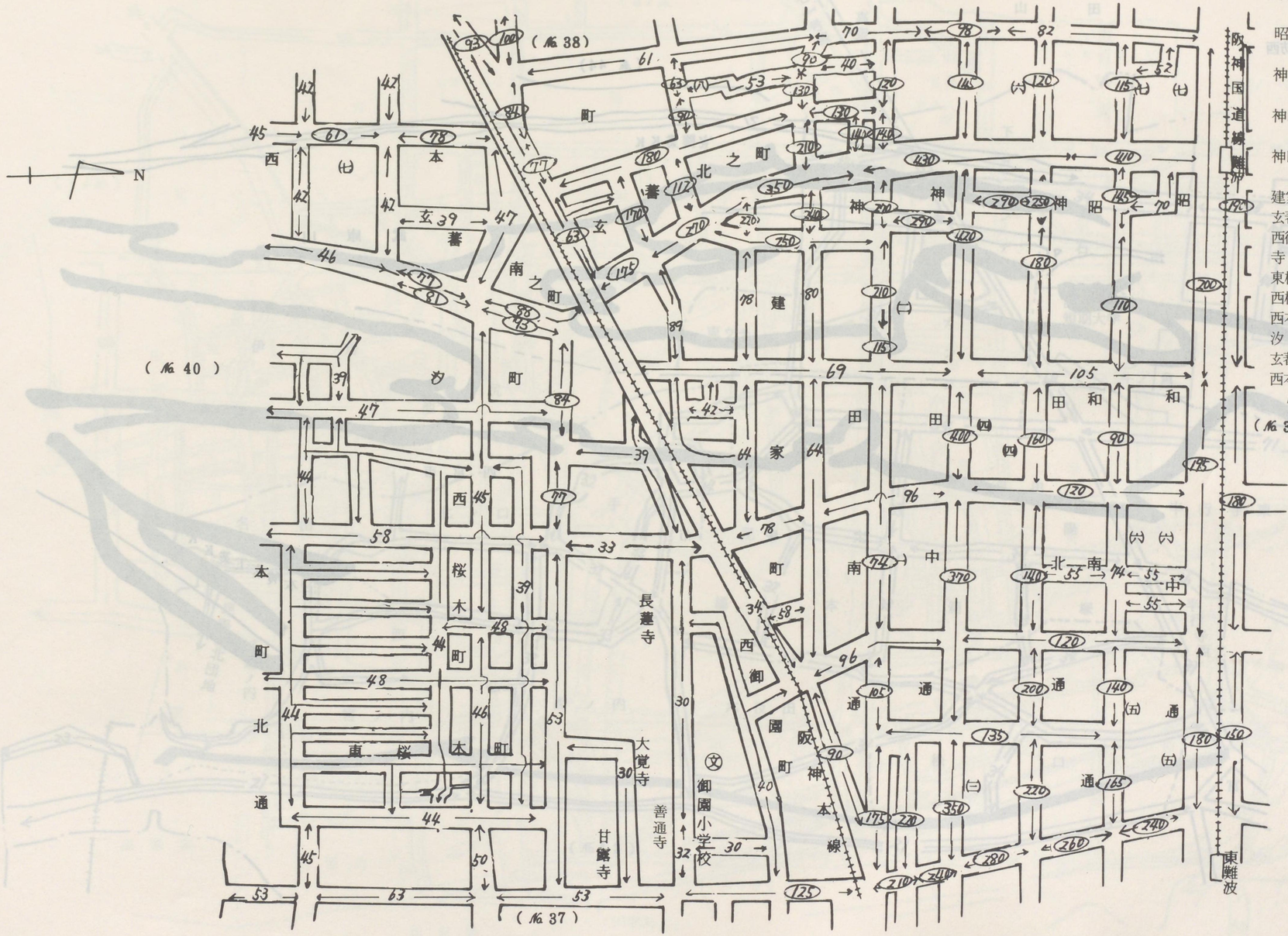

昭和通り 4、7丁目の一部
〃　5、6丁目
昭和南通 4、7丁目の一部
〃　5、6丁目の一部
神田北通 3 ～ 5丁目
〃　6丁目の一部
神田中通 3 ～ 5丁目
〃　6丁目の一部
神田南通 1、2丁目
〃　3丁目の一部
建家町
玄蕃北ノ町
西御園町
寺　町
東桜木町
西桜木町
西本町北通 3 ～ 5丁目
汐　町
玄蕃南之町
西本町 7丁目の一部
〃　8丁目の一部

西昆陽字堤防西
(№ 44)
宝興業ＫＫ
武庫川
西宮市
宝塚市
日本酸素工業ＫＫ

尼崎市 No.44

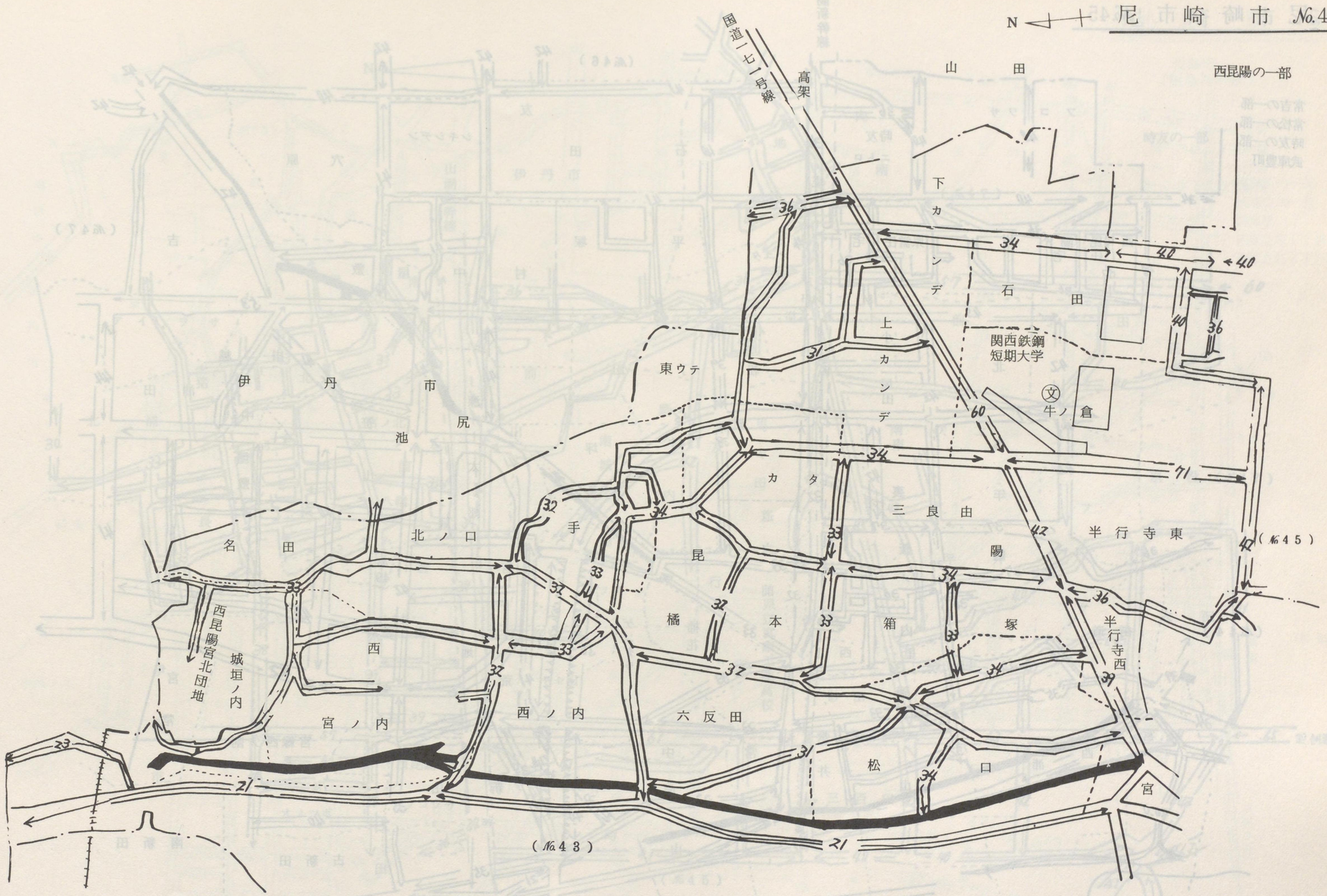
N
国道一七一号線
高架
山田
西昆陽の一部
下カンデ
石田
上カンデ
関西鉄鋼短期大学
文
牛ノ倉
東ウテ
伊丹市
尻池
カタ
三良由
半行寺東
(No.45)
名田
北ノ口
手
昆
陽
橘
本
箱
塚
半行寺西
西昆陽宮北団地
城垣ノ内
西
宮ノ内
西ノ内
六反田
松口
宮
(No.43)

尼崎市 No.45

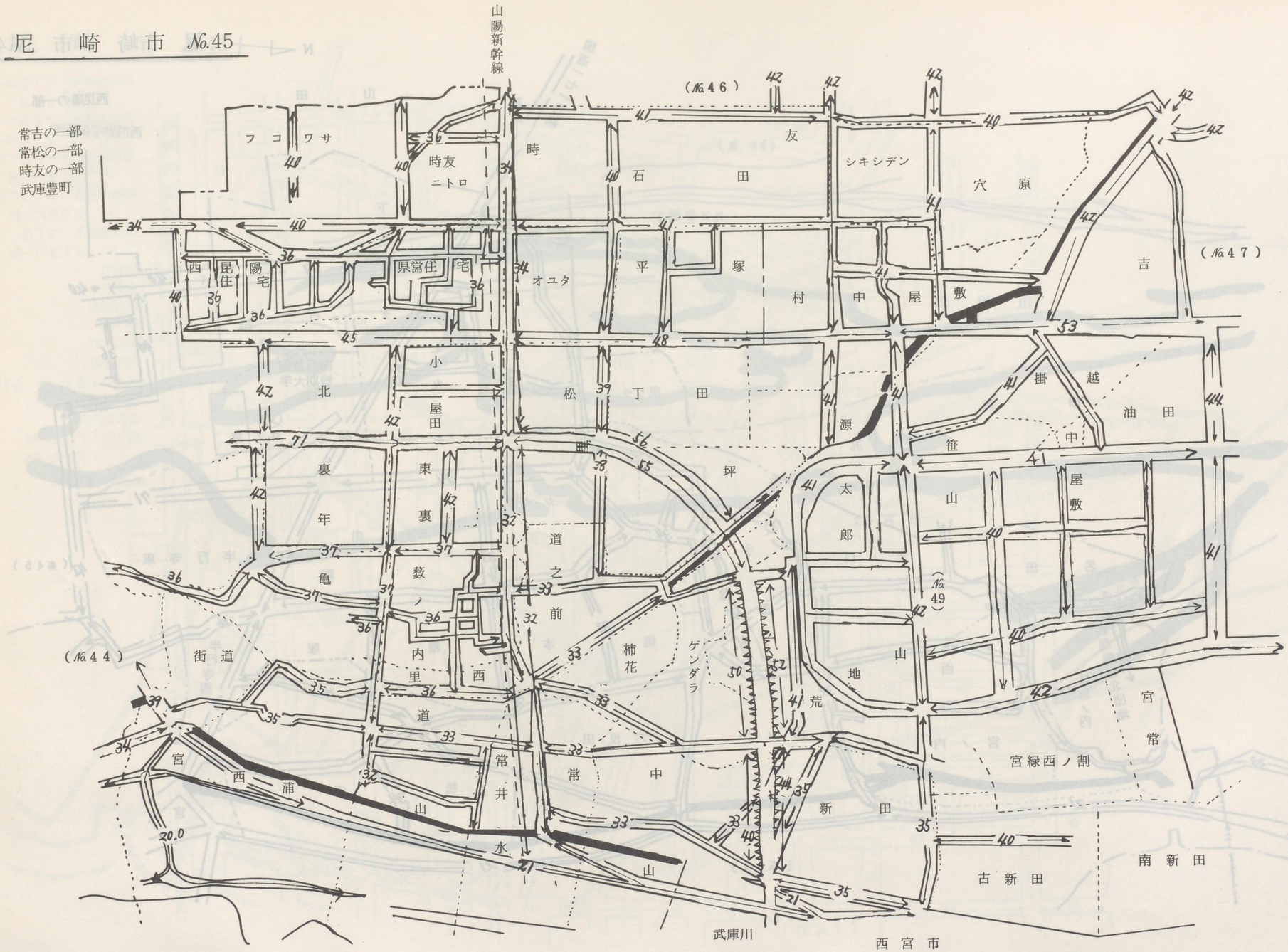

山陽新幹線
常吉の一部
常松の一部
時友の一部
武庫豊町
フコワサ
時友ニトロ
時友
石田
シキシデン
穴原
吉
西昆住陽宅
県営住宅
オユタ
平塚
村中屋敷
小屋田
北
松丁田
源
掛越
油田
笹中
裏東
年裏
坪
太郎
山屋敷
亀
数ノ
道之前
内里
西
柿花
ゲンダラ
荒地
山
街道
宮
西浦
常井
常中
新田
宮緑西ノ割
宮常
山水
山
古新田
南新田
武庫川
西宮市
(No.46)
(No.47)
(No.44)
(No.49)

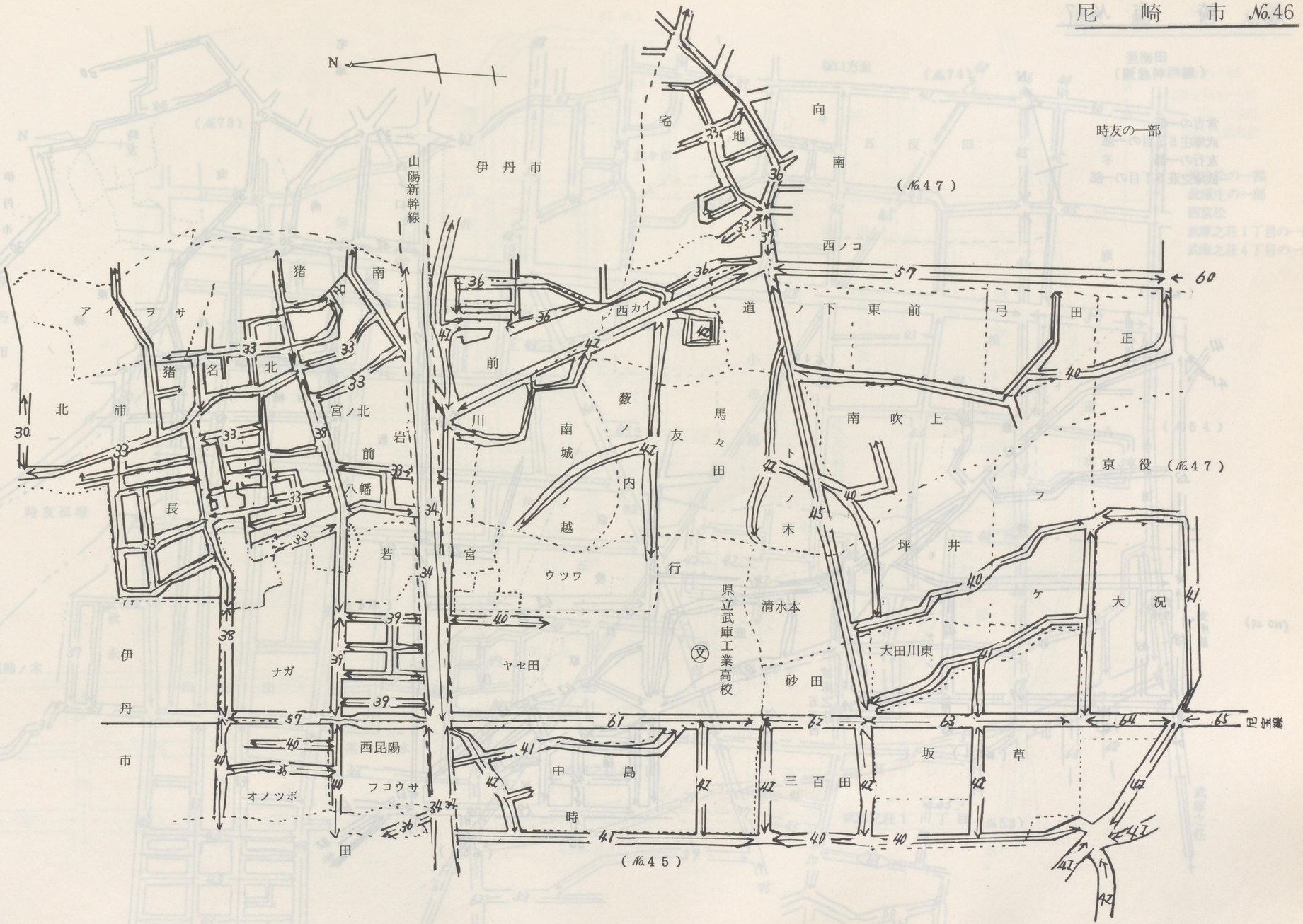
N
伊丹市
山陽新幹線
宅地
向南
時友の一部
(No.47)
西ノコ
道ノ下
東前
弓田
正
西カイ
前
川
南城ノ越
藪ノ内
友行
馬々田
南吹上
トノ木
京役 (No.47)
フケ
坪井
大況
大田川東
砂田
清水本
県立武庫工業高校
文
ウツワ
ヤセ田
若宮
岩前
八幡
宮ノ北
北浦
長
猪名北
猪名南
アイヲサ
伊丹市
ナガ
西昆陽
フコウサ
オノツボ
田
中島
時
三百田
坂草
尼宝線
(No.45)

尼　崎　市　No.47

常吉の一部
武庫庄５丁目の一部
友行の一部
武庫之荘５丁目の一部

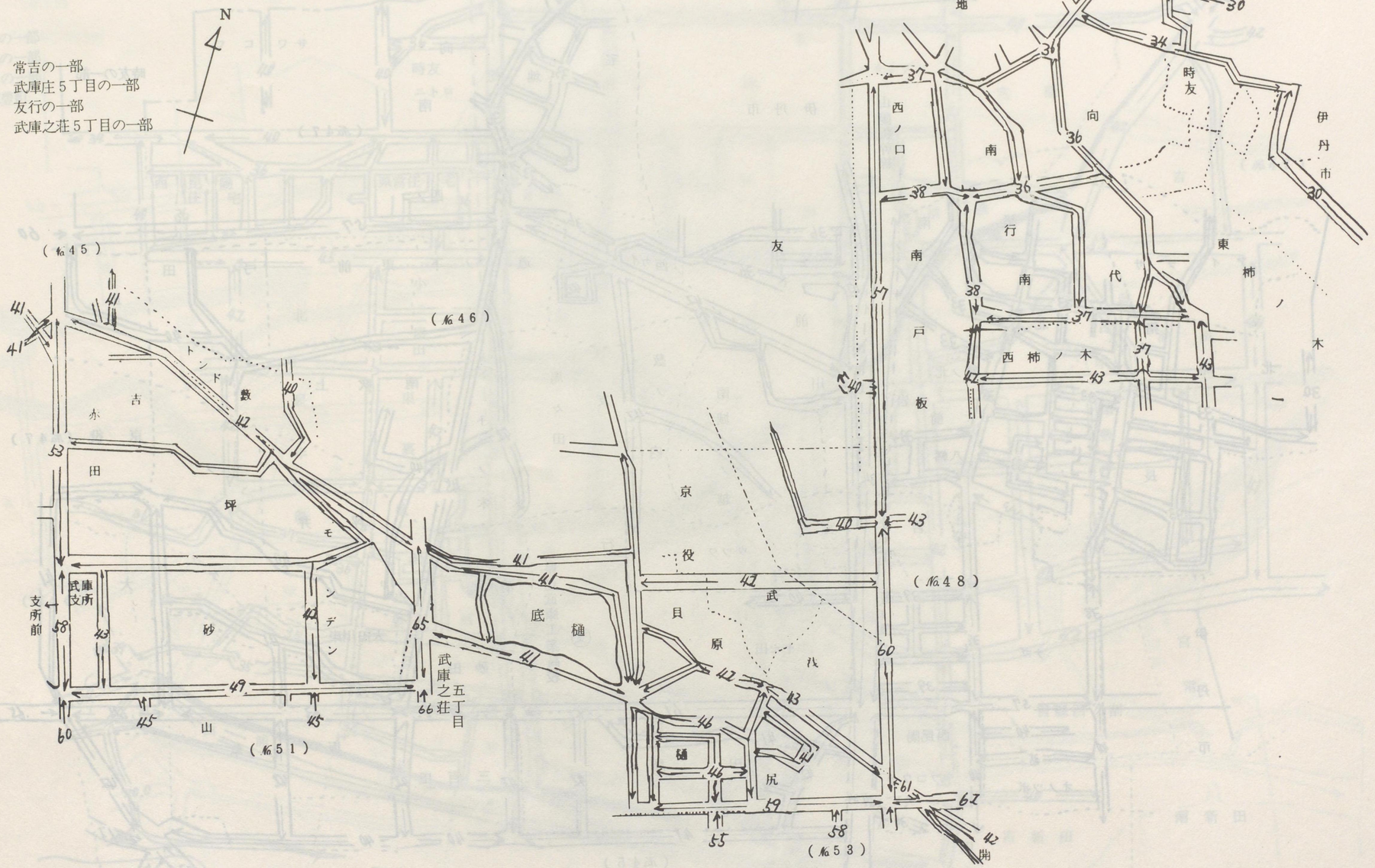

N
(No.73)
(No.74)
(No.54)
(No.53)
至梅田
(阪急神戸線)
塚口方面
北ケ市
ヤシキ
五反田
冬原
坪井
富小布羅
松野道
満水
東角
五田
裏
宮前
南ノ口
庄
内
秋永
四方田
茶ノ木
紺屋カクチ
西ノ口
合田
伊丹市
時友孤塚
東柿ノ木
武庫之荘4丁目
武庫之荘1丁目
武庫之荘
東富松の一部
武庫庄の一部
西富松
武庫之荘1丁目の一部
武庫之荘4丁目の一部

尼崎市 No.49

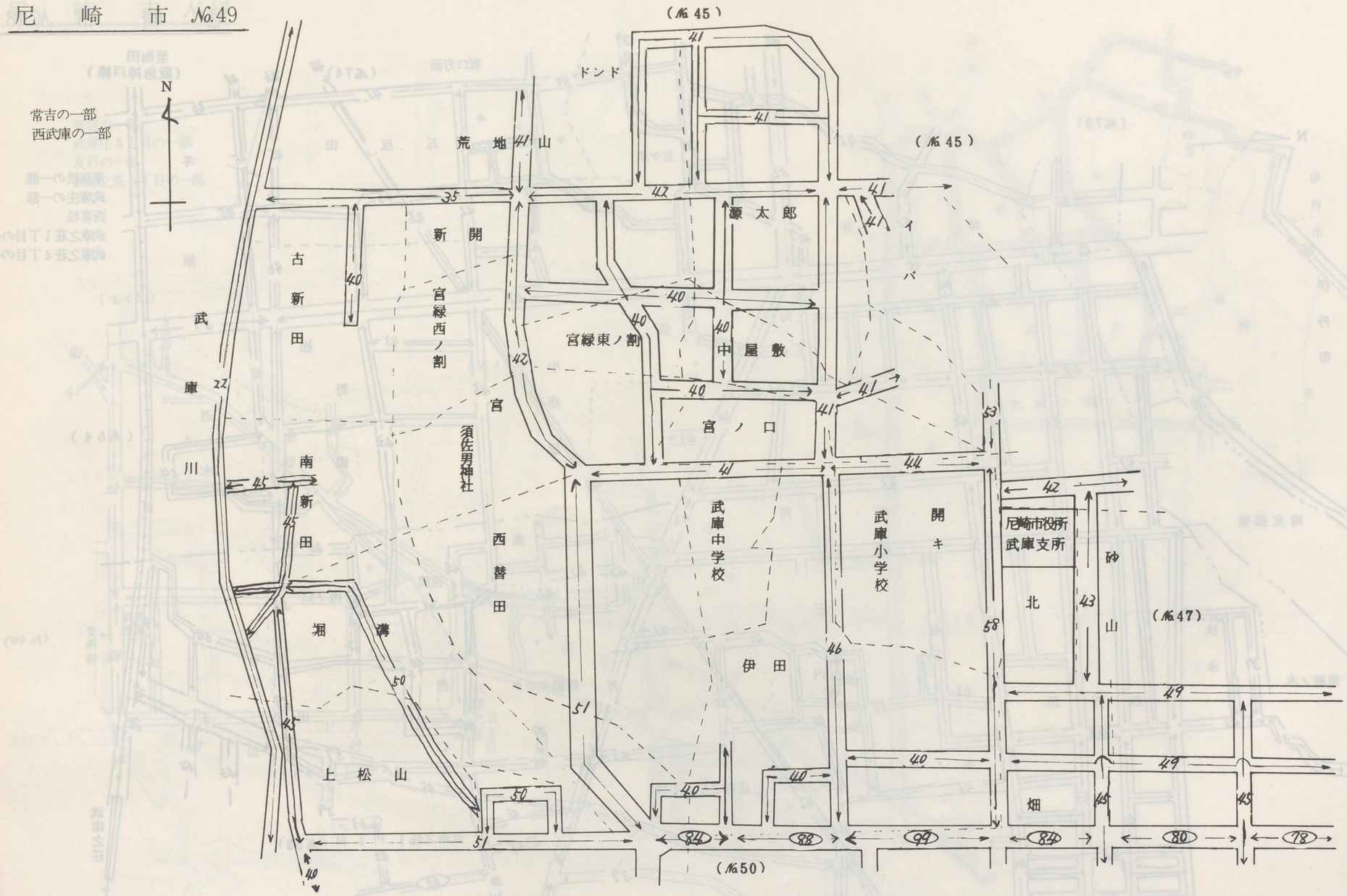

常吉の一部
西武庫の一部
N
(No.45)
(No.45)
(No.47)
(No.50)
ドンド
荒地山
源太郎
イバ
新開
古新田
宮緑西ノ割
宮緑東ノ割
中屋敷
宮ノ口
宮
須佐男神社
武庫川
南新田
西替田
武庫中学校
武庫小学校
開キ
尼崎市役所
武庫支所
北
砂山
堀溝
伊田
上松山
畑

西武庫の一部
武庫元町の一部



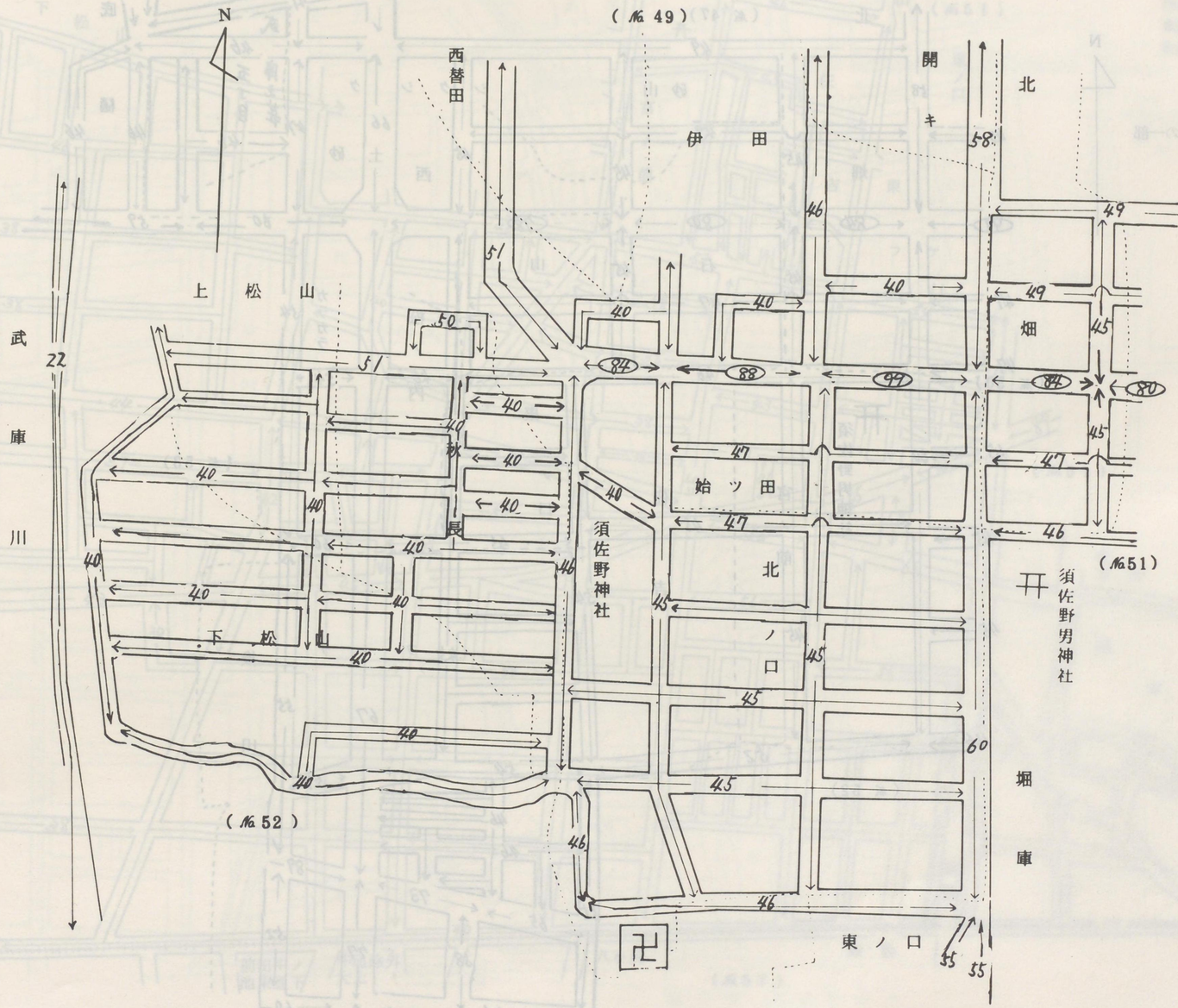

尼　崎　市　No.51

東武庫の一部
西武庫の一部
武庫之荘５丁目の一部

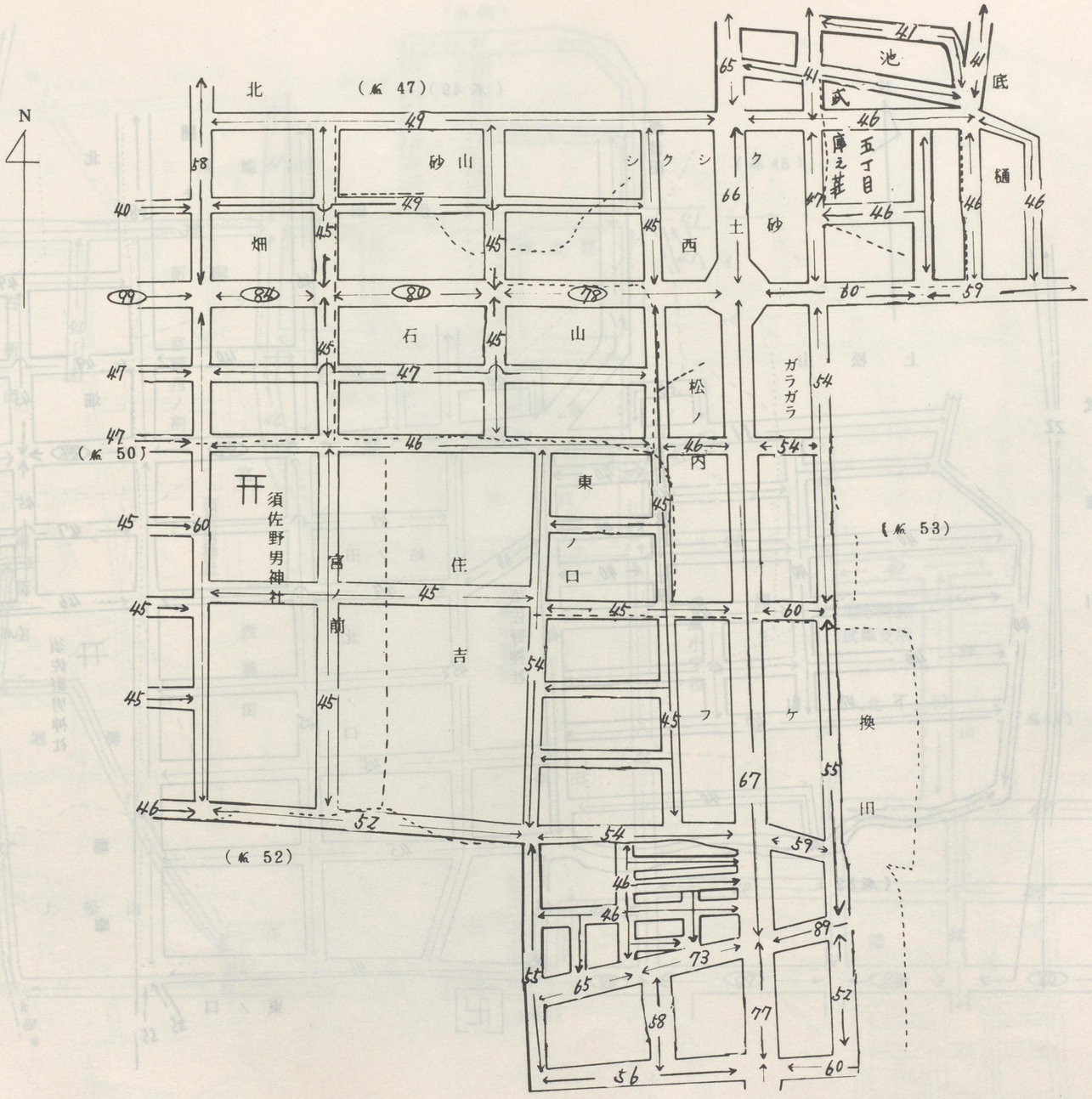

尼　崎　市　No.52

安部の一部
西武庫
東武庫
生津の一部

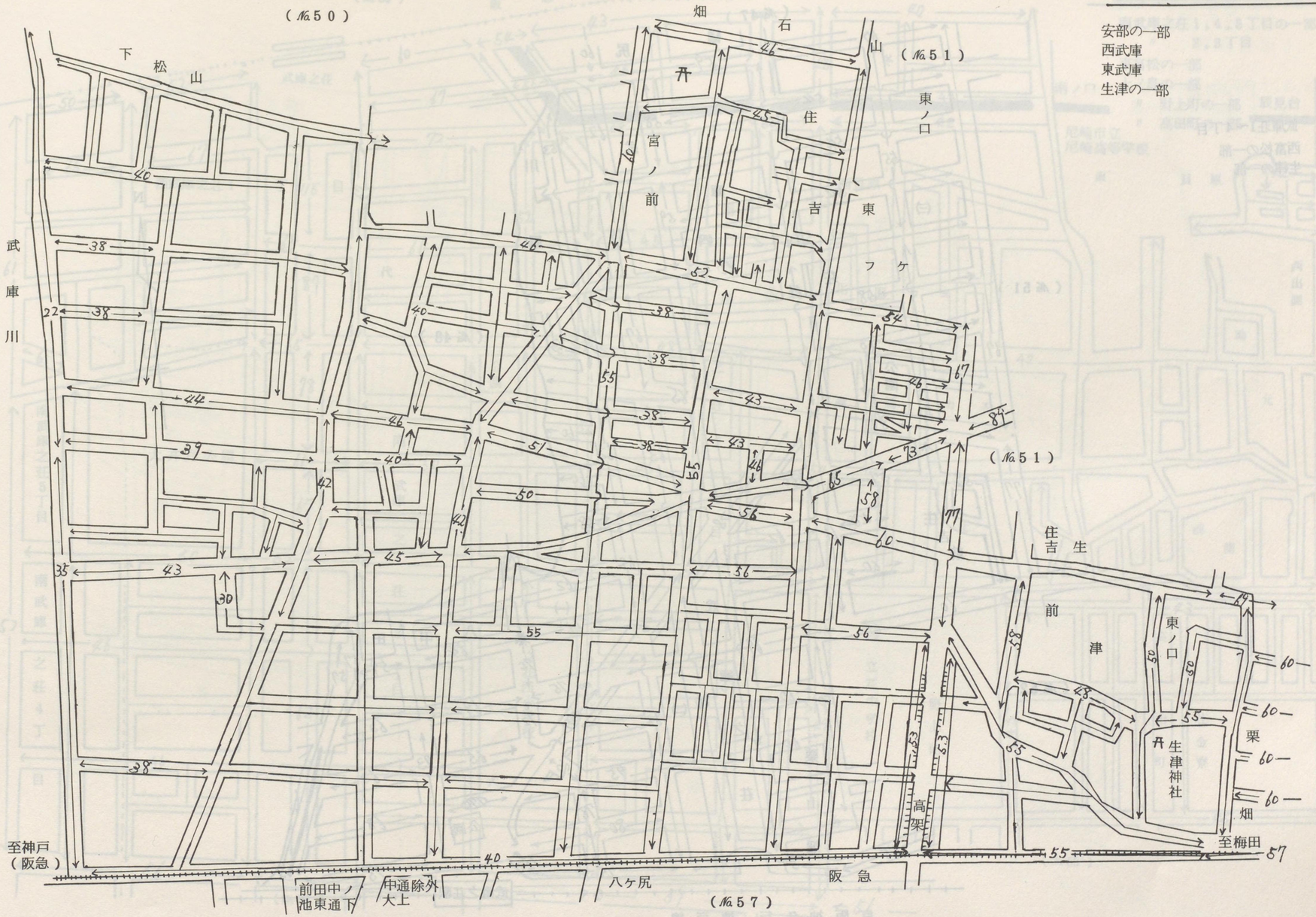

尼　崎　市　No.53

武庫荘1～4丁目
西富松の一部
生津の一部

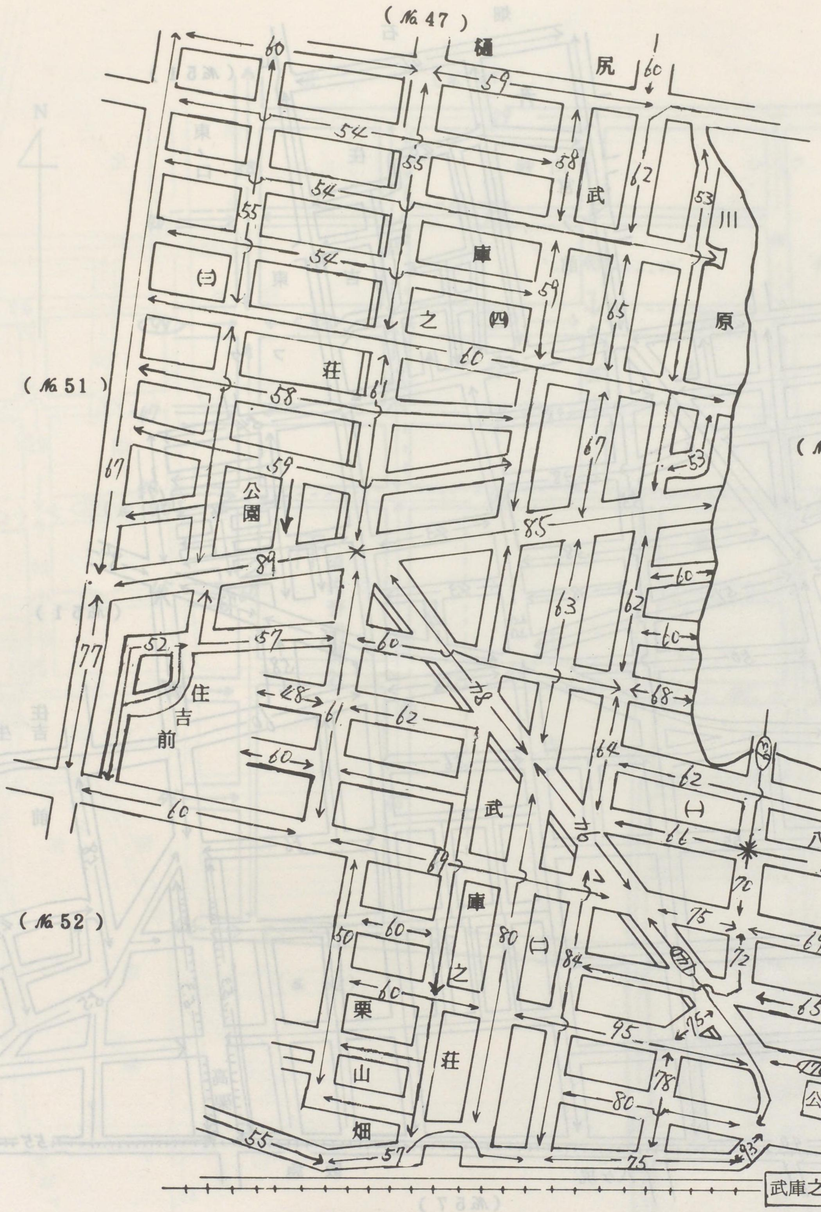

尼　崎　市　No.54

南武庫之荘１，４，５丁目の一部
〃　２，３丁目
東富松の一部
上ノ島の一部
〃　野上町の一部　辰見台
〃　高田町の一部

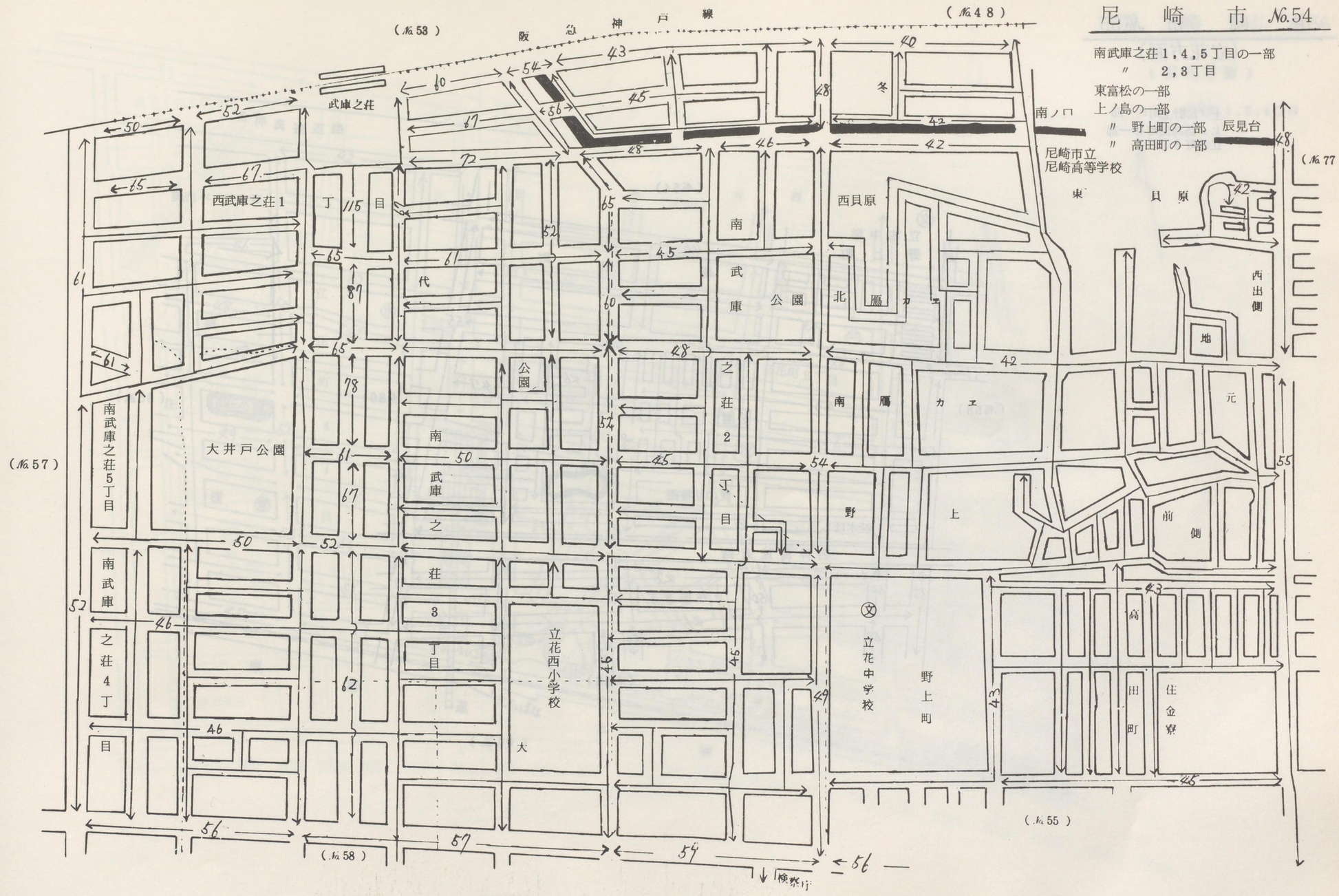

尼　崎　市　№.55
（立花方面）

上ノ島野上町の一部
上ノ島高田町の一部
立花町３丁目

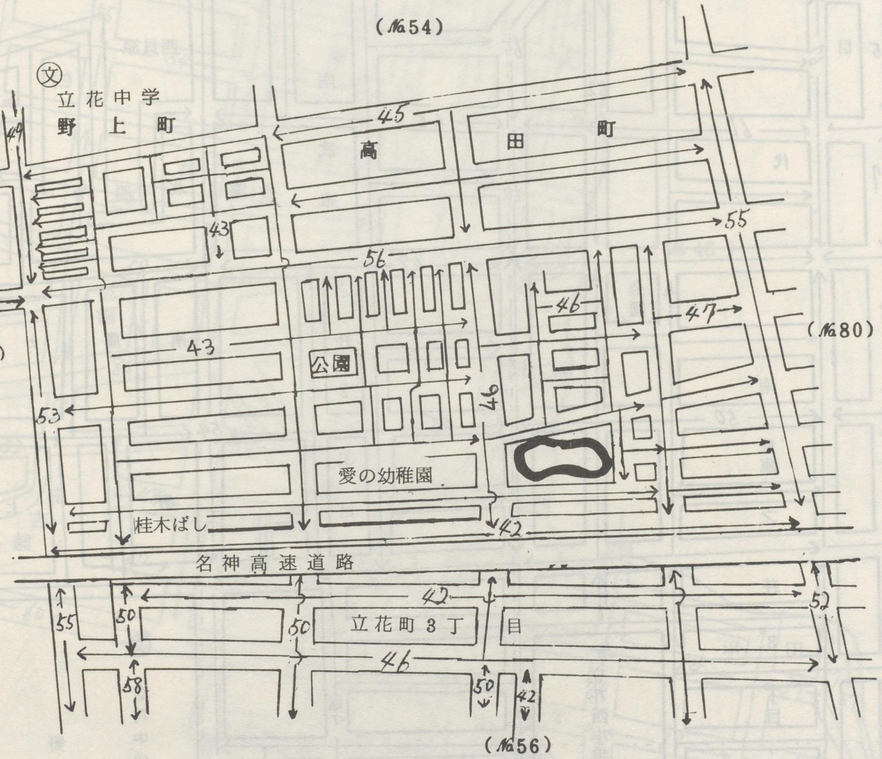

（立花方面）

立花町1，2，4丁目

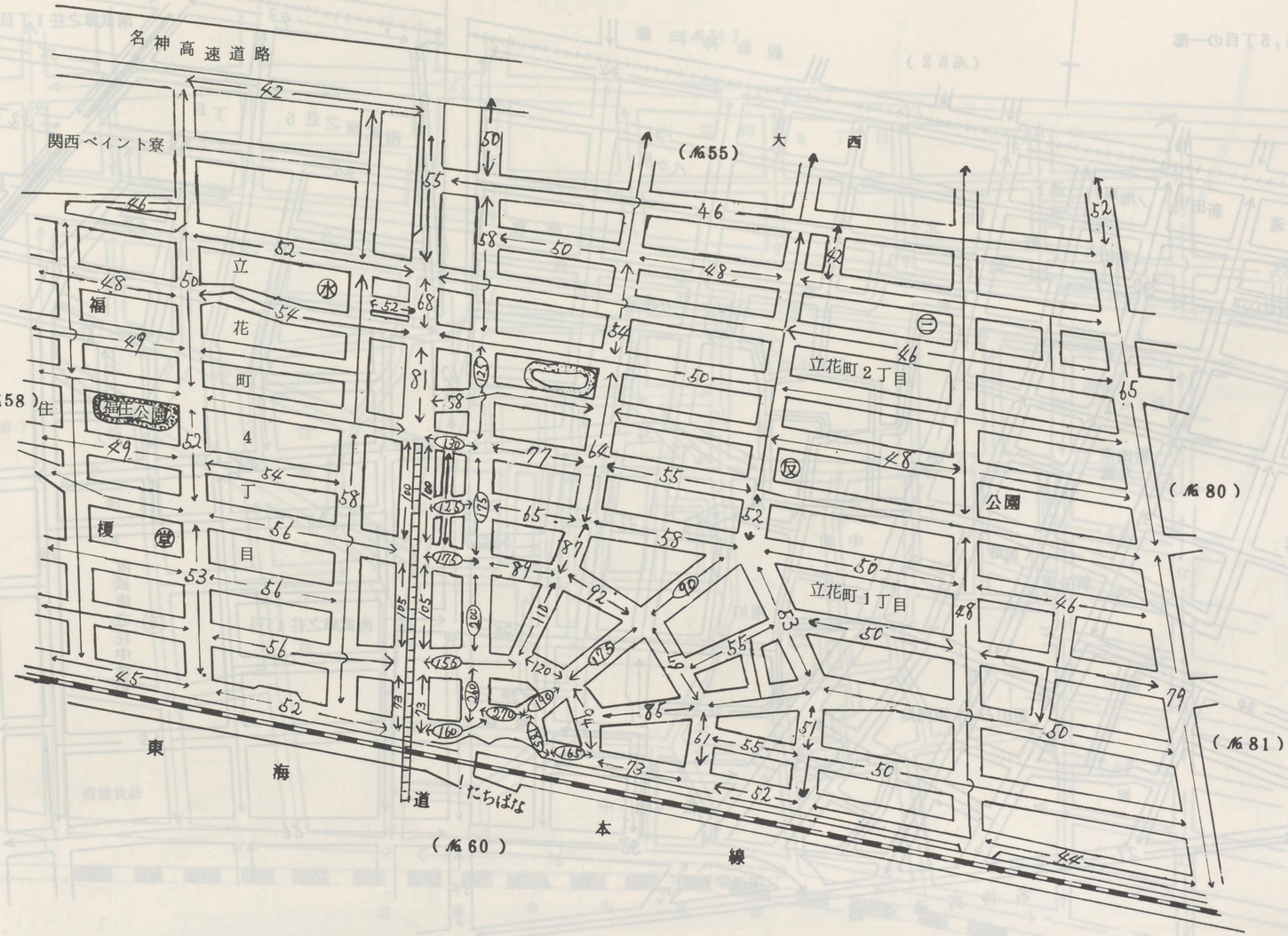

尼　崎　市　No.57

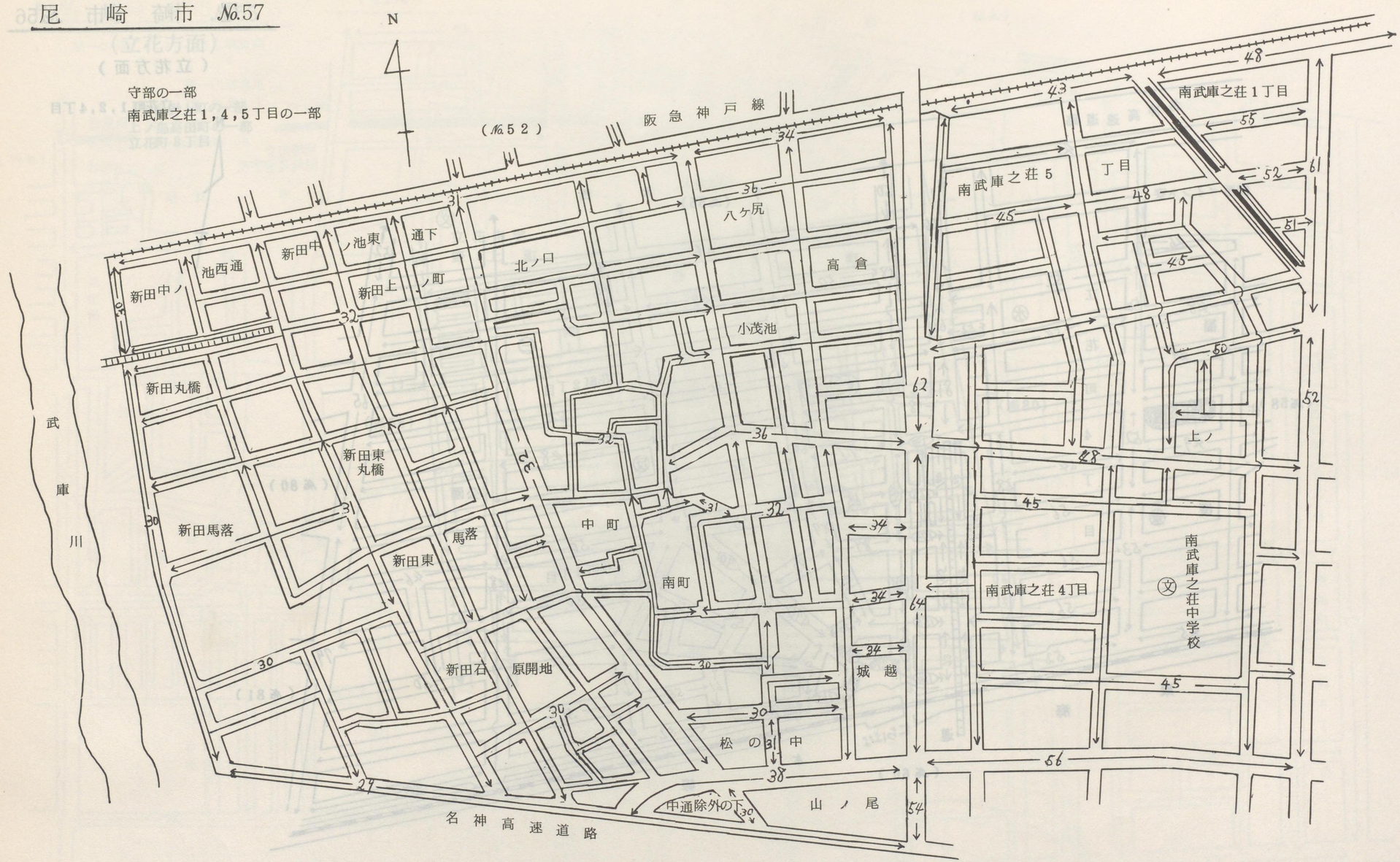
N
守部の一部
南武庫之荘1，4，5丁目の一部
（No.52）
阪急神戸線
武庫川
新田中ノ
池西通
新田中
ノ池東
通下
新田上
ノ町
北ノ口
八ケ尻
高倉
小茂池
新田丸橋
新田東丸橋
新田馬落
馬落
新田東
中町
南町
新田石
原開地
松の中
城越
中通除外の下
山ノ尾
名神高速道路
南武庫之荘1丁目
南武庫之荘5丁目
南武庫之荘4丁目
南武庫之荘中学校
上ノ

水堂町 1～4丁目

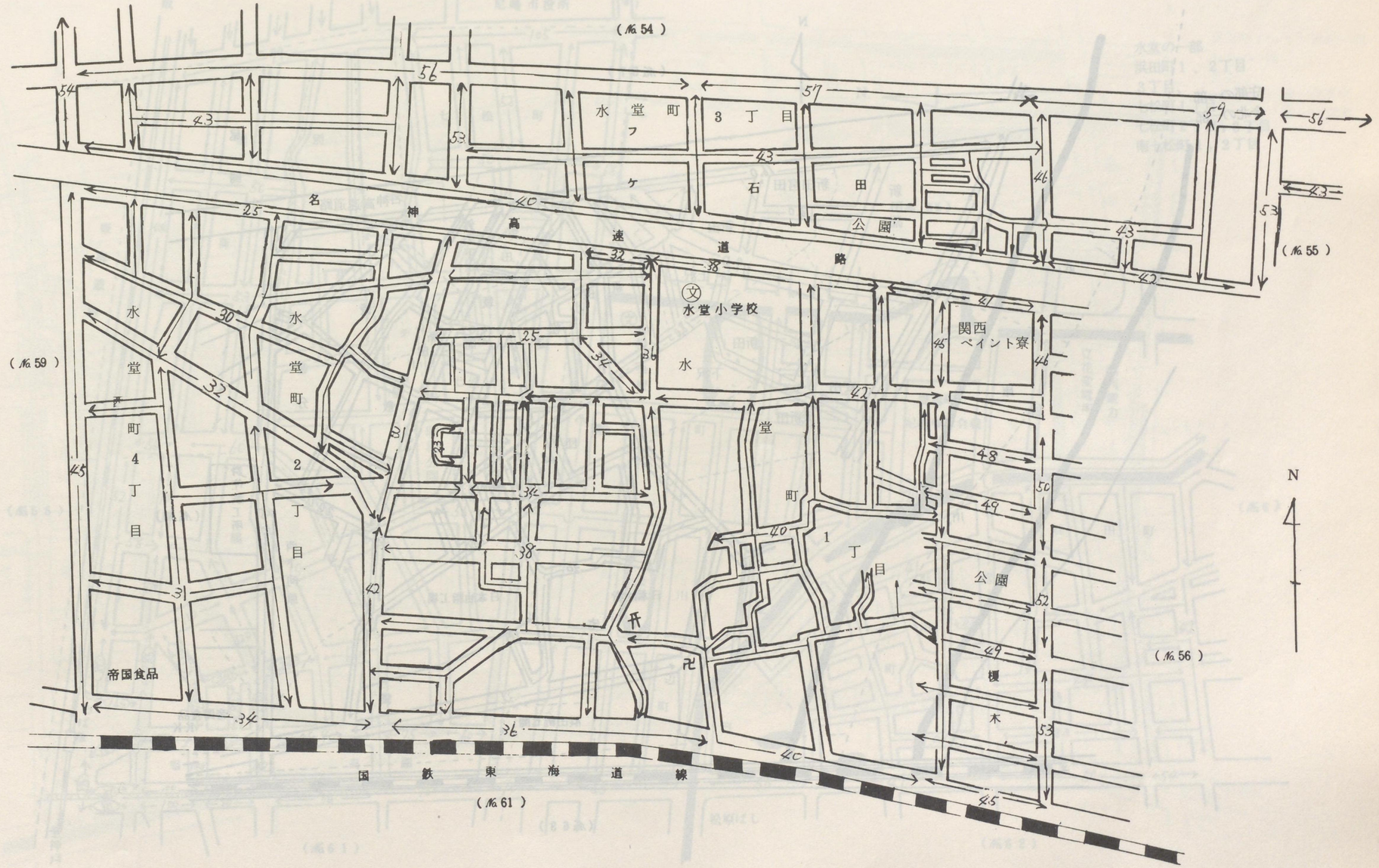
(No.54)
水堂町3丁目
名神高速道路
公園
関西ペイント寮
(No.55)
(No.59)
水堂町4丁目
水堂町2丁目
水堂小学校
水堂町1丁目
帝国食品
公園
榎木
(No.56)
国鉄東海道線
(No.61)
N

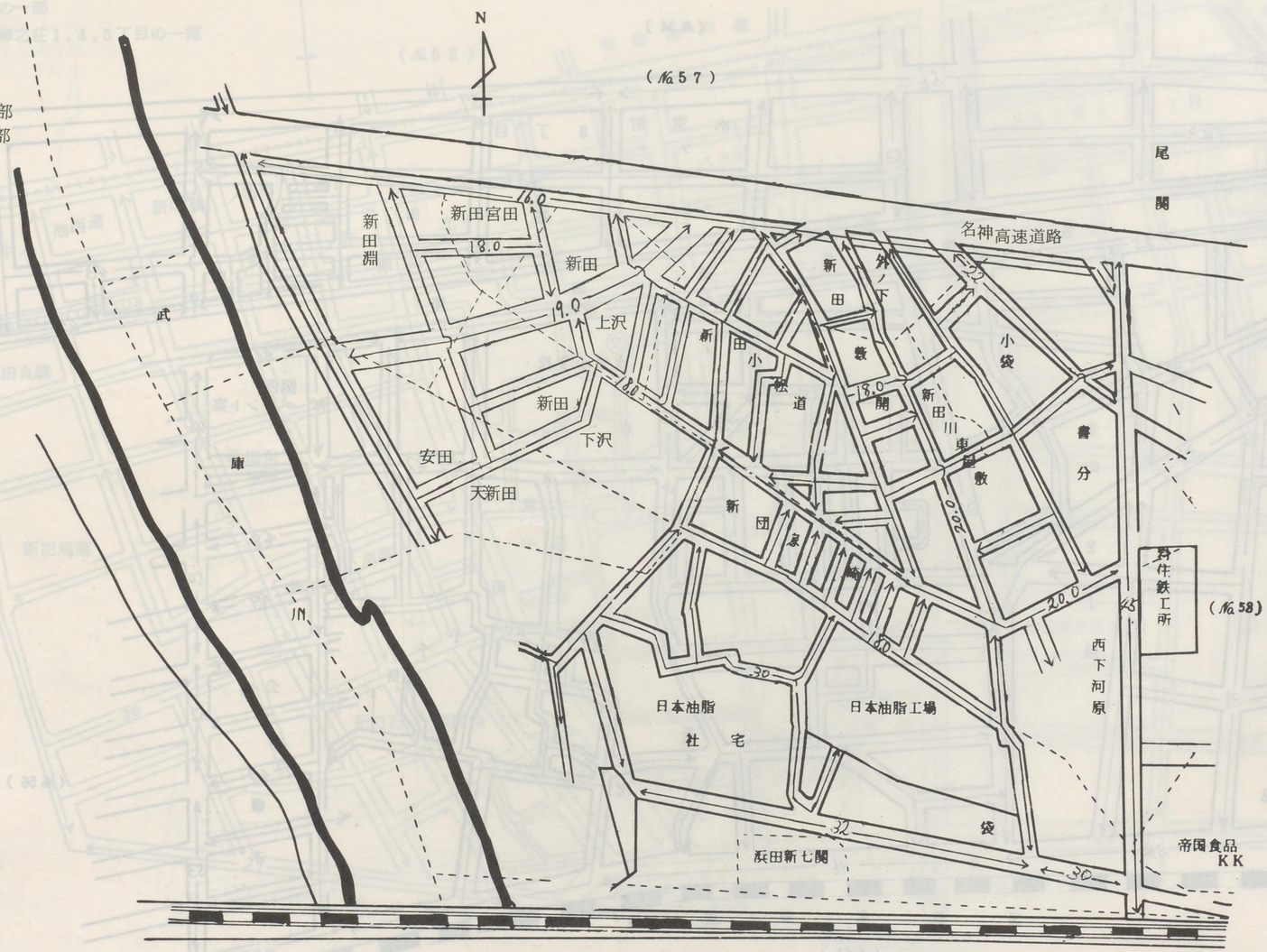
N
(№57)
守部の一部
今北の一部
尾
関
名神高速道路
新田宮田
新田
新田淵
上沢
新田
下沢
安田
天新田
新田
小
松
道
新
田
外ノ下
敷
開
新田川東屋敷
小袋
書
分
新
団
泉
崎
武
庫
川
日本油脂
社　宅
日本油脂工場
西下河原
鉄
住
鉄工所
(№58)
浜田新七関
帝国食品
KK
(№63)

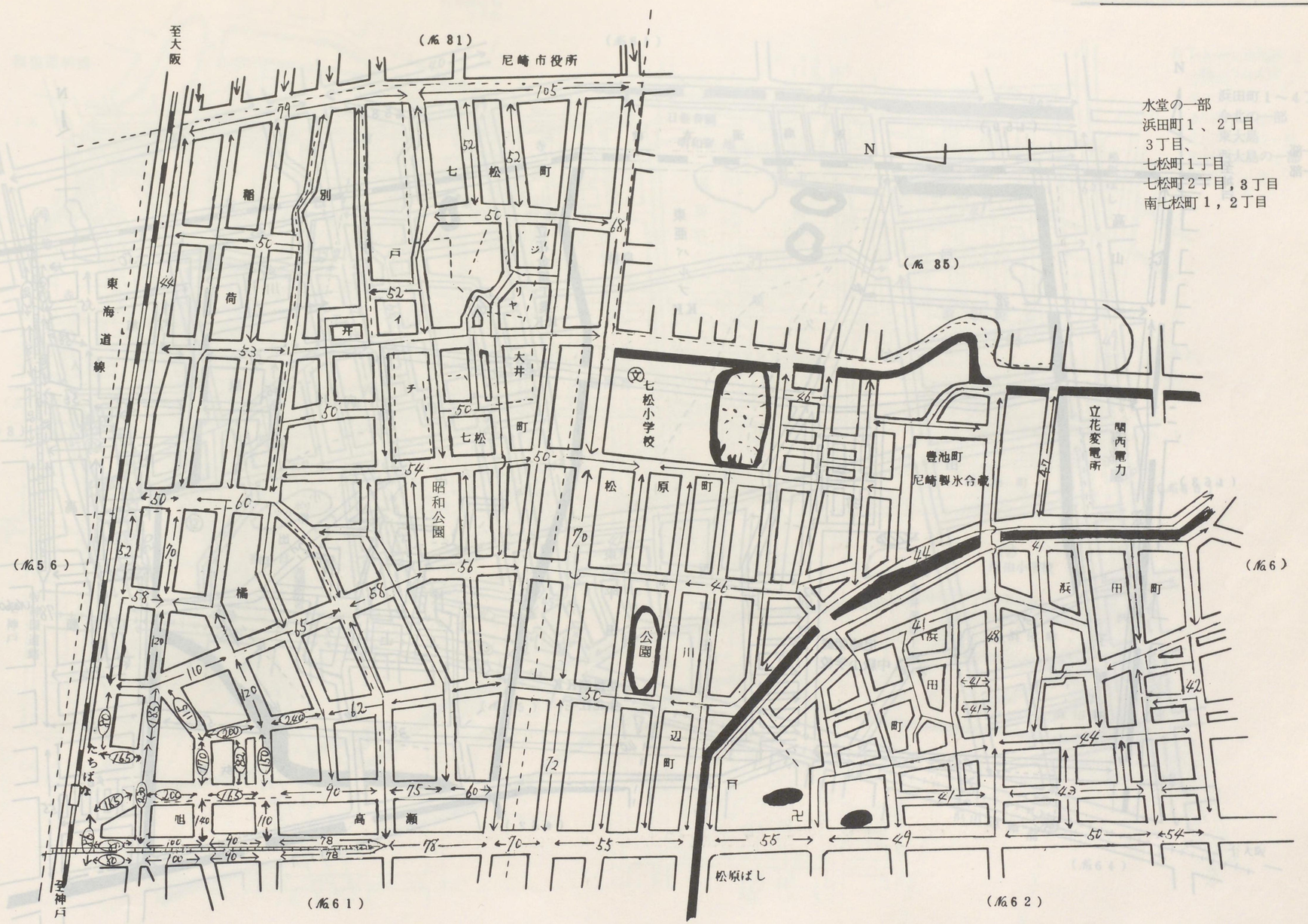

水堂の一部
浜田町１、２丁目
３丁目、
七松町１丁目
七松町２丁目，３丁目
南七松町１，２丁目

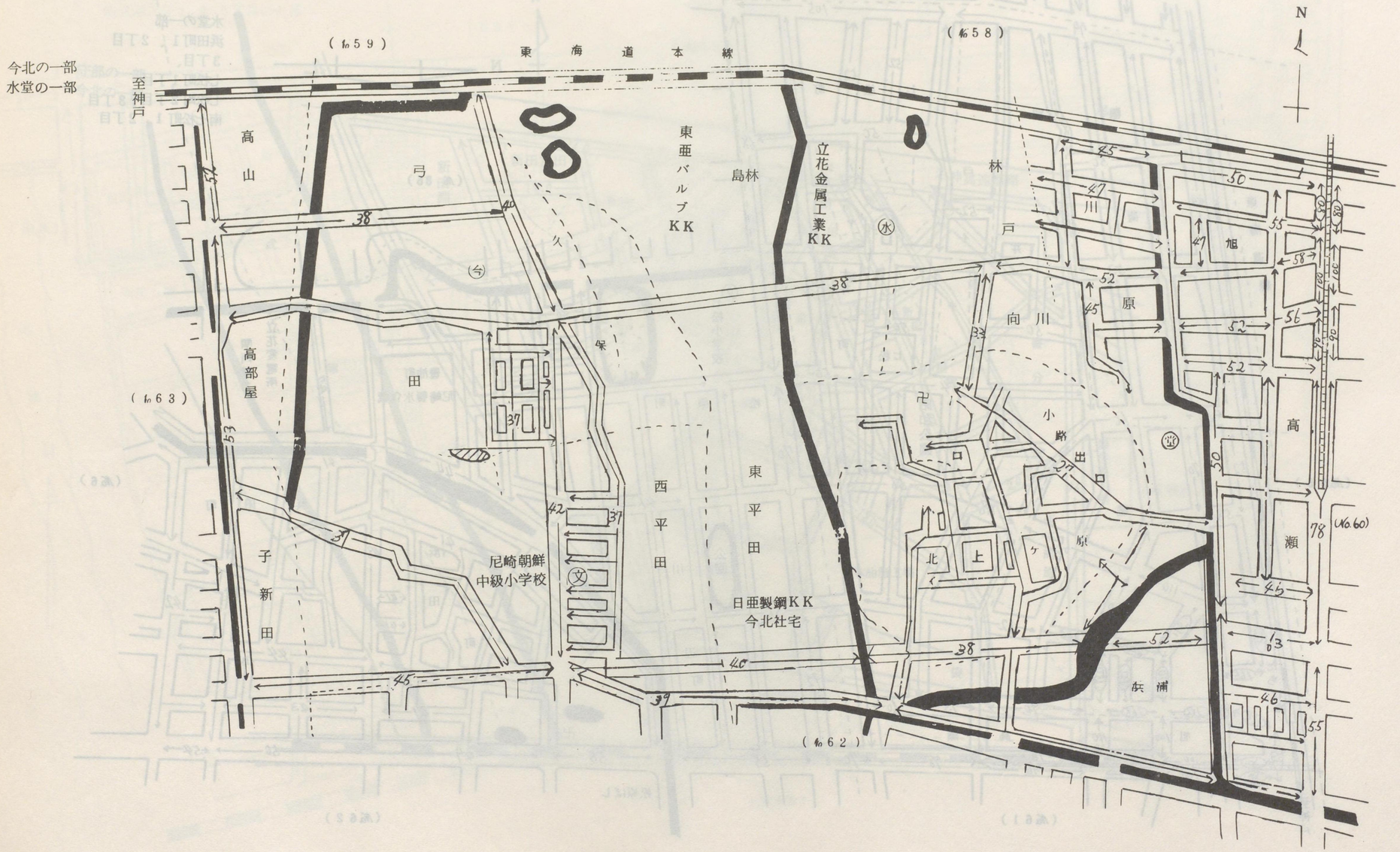
今北の一部
水堂の一部
至神戸
(№59)
東海道本線
(№58)
N
高山
弓
東亜バルブKK
島林
立花金属工業KK
林
戸
川
旭
原
向川
高部屋
田
久
保
西平田
東平田
尼崎朝鮮中級小学校
日亜製鋼KK
今北社宅
小路出口
高
瀬
北
上
ケ
原
子新田
(№63)
(№62)
(No.60)

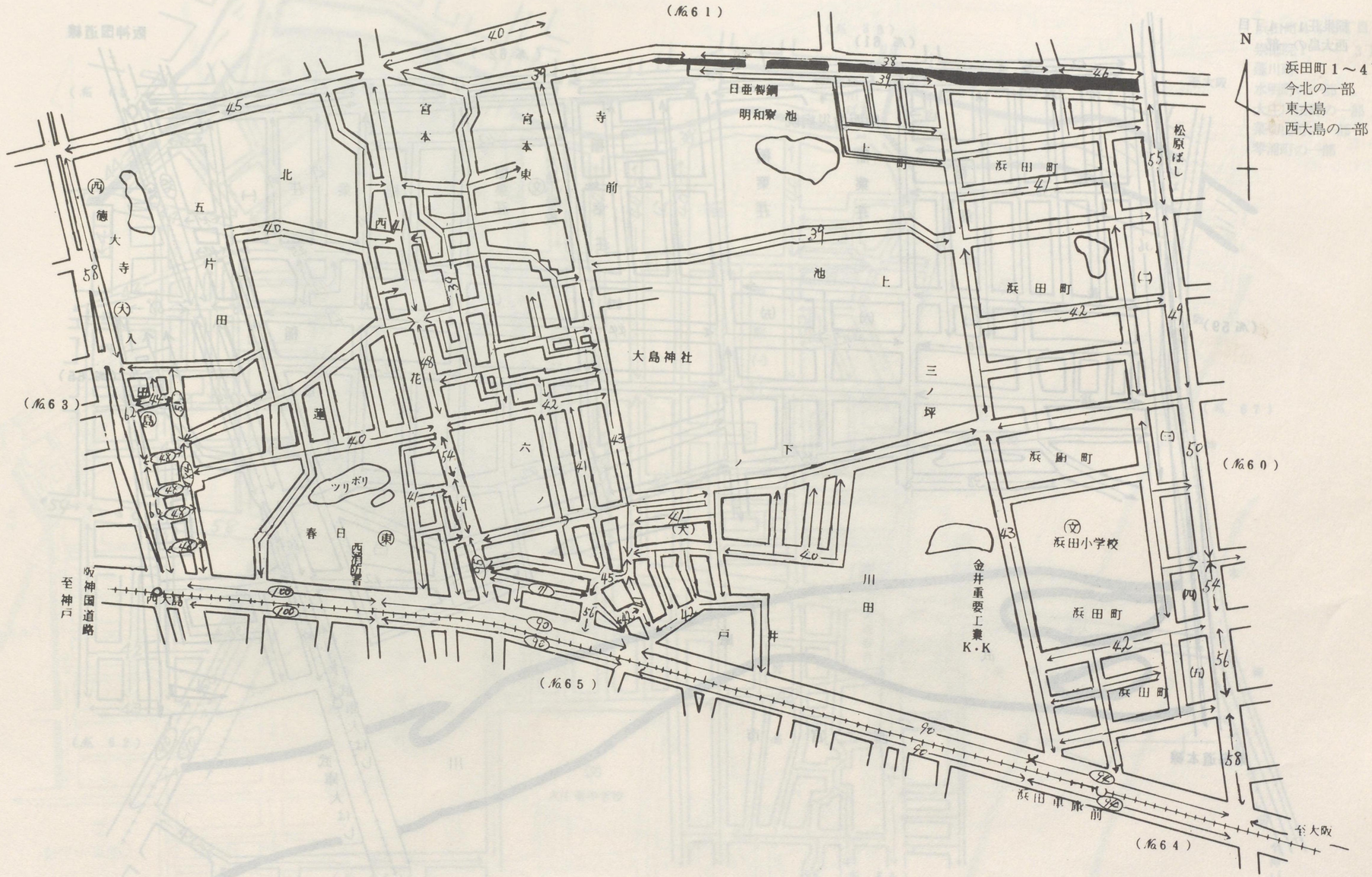
(No.61)
(No.63)
(No.60)
(No.65)
(No.64)
N
浜田町1～4丁目の一部
今北の一部
東大島
西大島の一部
日亜製鋼
明和寮池
松原ばし
浜田町
上町
池上
三ノ坪
大島神社
下ノ
浜田小学校
金井重要工業
K・K
川田
戸井
浜田車庫前
至大阪
至神戸
阪神国道路
西大島
春日
ツリボリ
西消防署
北
五
片
田
宮本
宮本東
寺前
西
花
蓮
六ノ
西徳大寺
入
田島

尼　崎　市　No.63

N

稲巣荘1～4丁目
西大島の一部

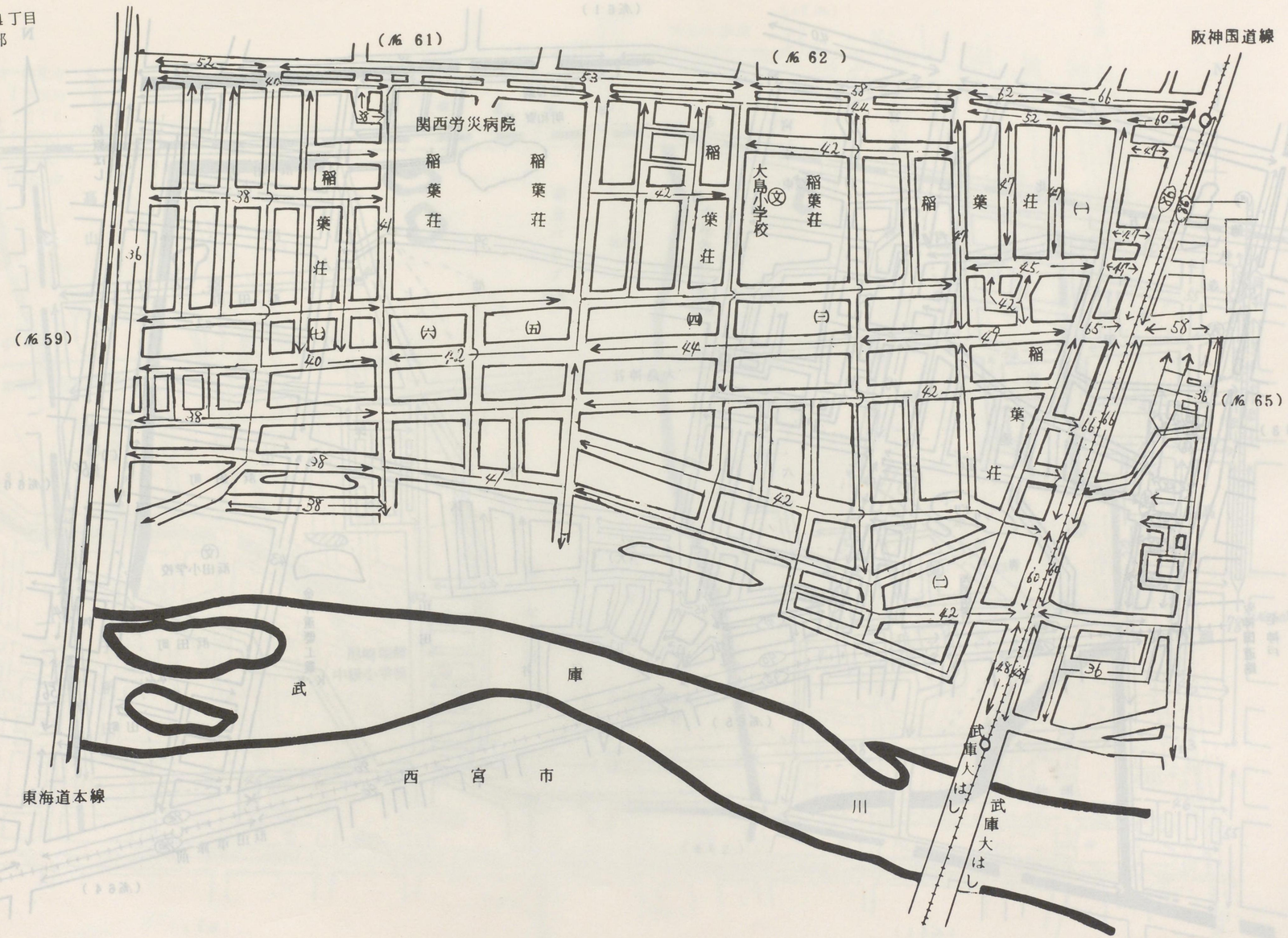

浜田町４，５丁目
崇徳院１　～　３丁目
蓬川町
水明町の一部
大庄川田町の一部
菜切山町の一部
琴浦町の一部

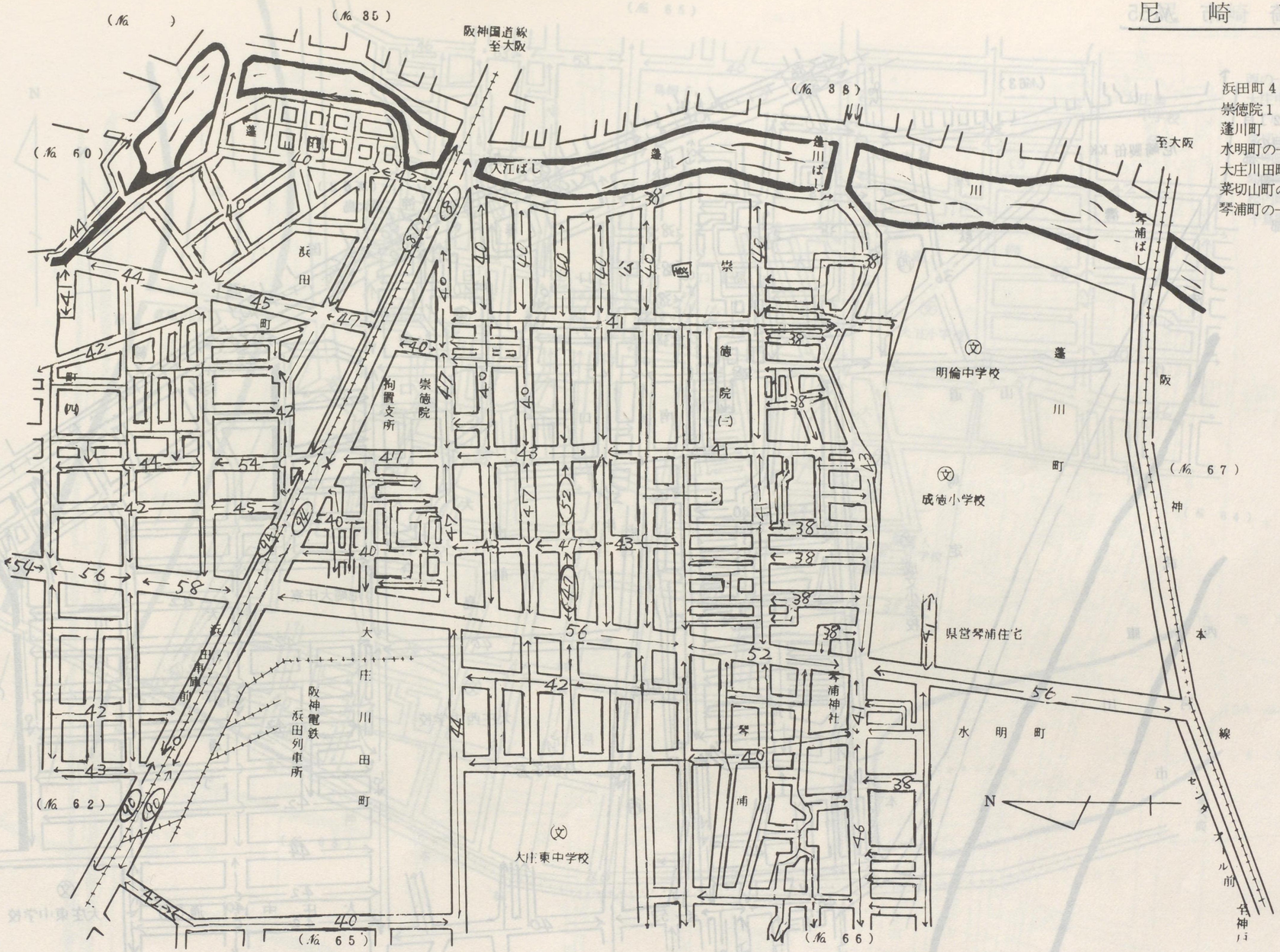

尼　崎　市　No.65

西大島の一部
大庄中通１，２丁目
〃　　３丁目の一部
大庄川田町の一部
西の一部
菜切山町の一部

西の一部
大庄中通３丁目の一部
〃　４丁目，５丁目
菜切山町の一部
水明町の一部
琴浦町の一部
松内町
千鳥町

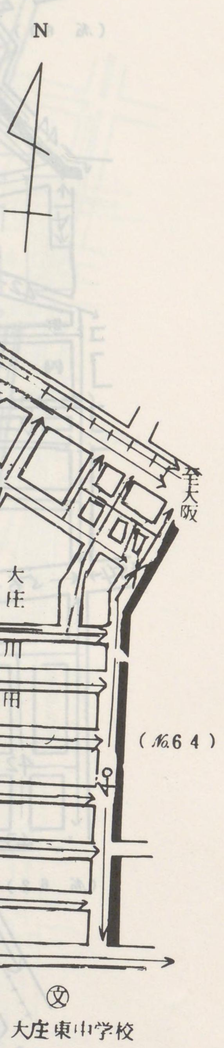

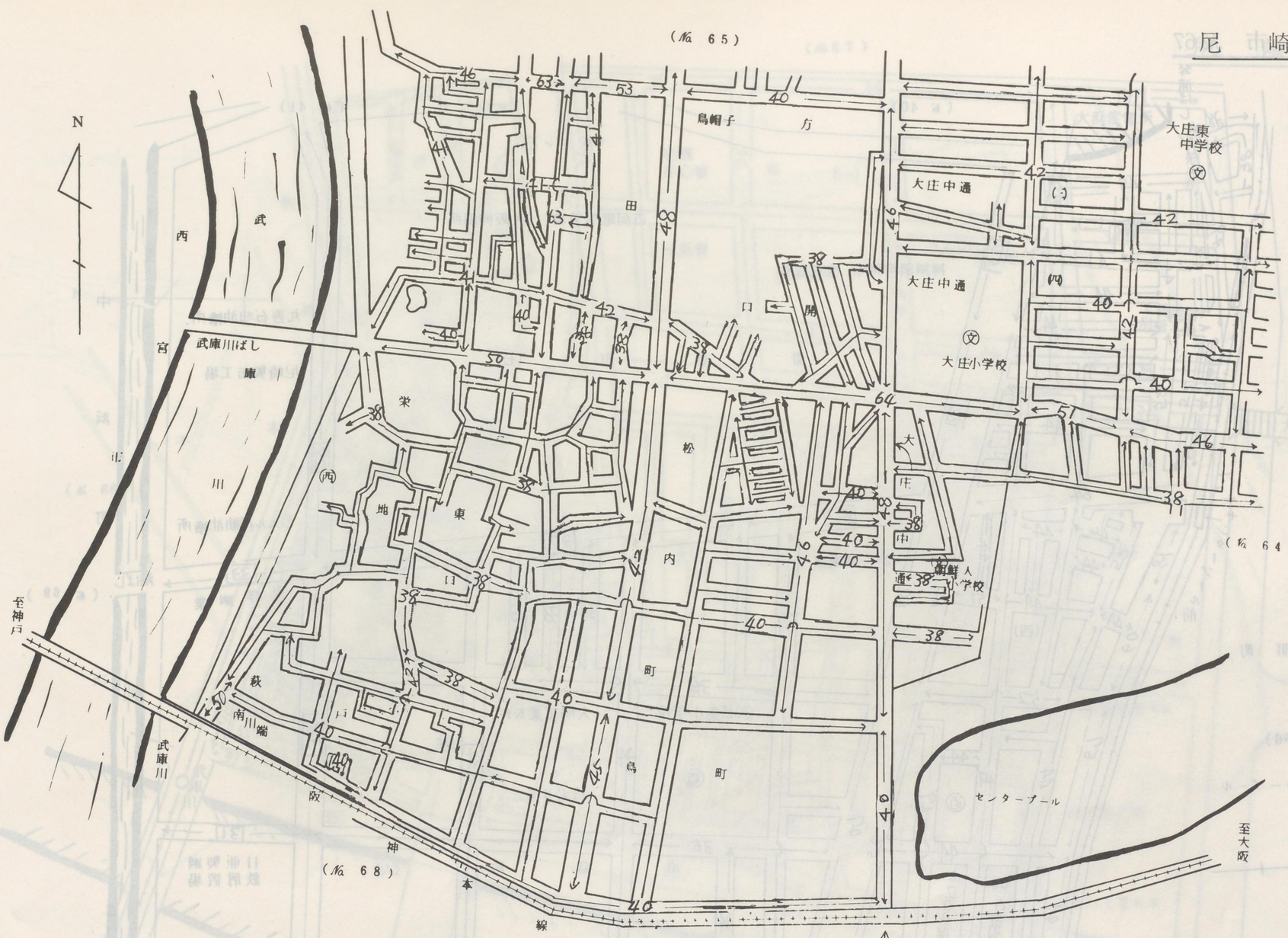

尼　崎　市　No.67

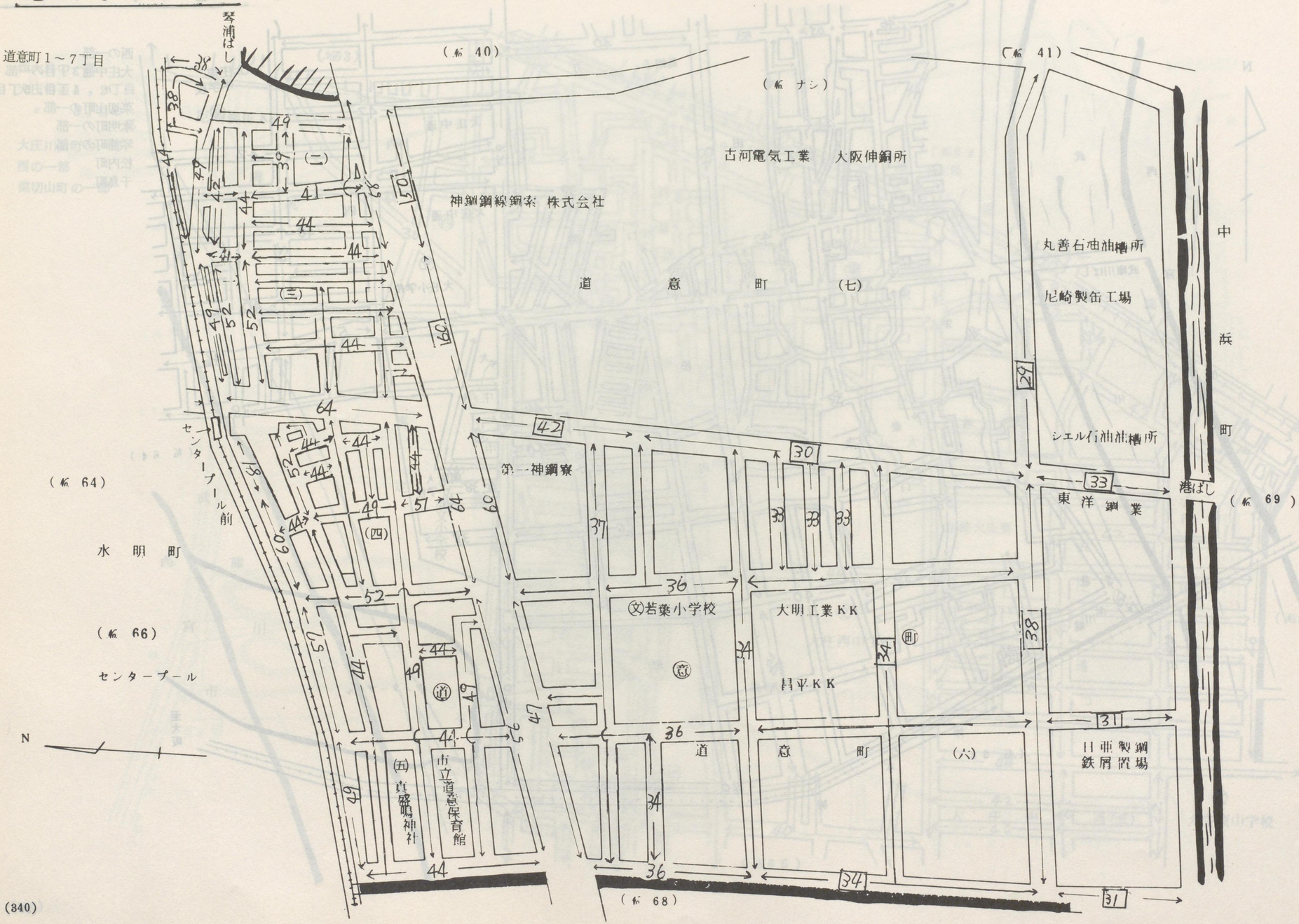
琴浦ばし
道意町1～7丁目
(No. 40)
(No. ナシ)
(No. 41)
古河電気工業
大阪伸銅所
神鋼鋼線鋼索 株式会社
道　意　町　(七)
丸善石油油槽所
尼崎製缶工場
中浜町
シエル石油油槽所
東洋鋼業
港ばし
(No. 69)
(No. 64)
センタープール前
水明町
(No. 66)
センタープール
第一神鋼寮
(文)若葉小学校
(意)
大明工業KK
昌平KK
(明)
道　意　町　(六)
日亜製鋼鉄屑置場
(五)真盛鳴神社
市立道意保育館
(道)
(No. 68)
N
(340)

(No.67)

武庫川町1～4丁目
元浜町1～5丁目

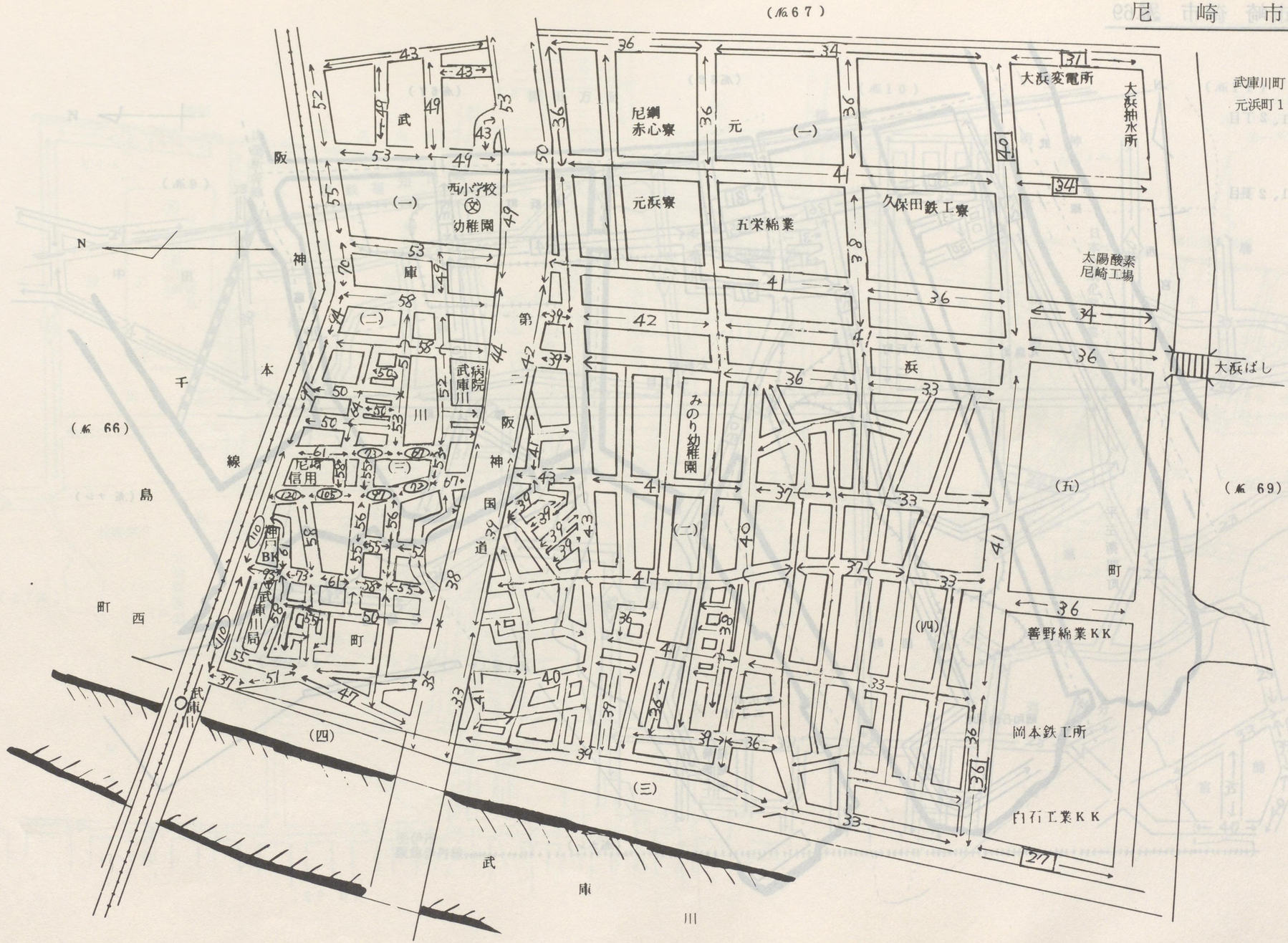

(No.66)
(No.69)
(No.69)

尼　崎　市　№69

中浜町
鶴町
大浜町１、２丁目

扇町
丸島町
末広町１、２丁目

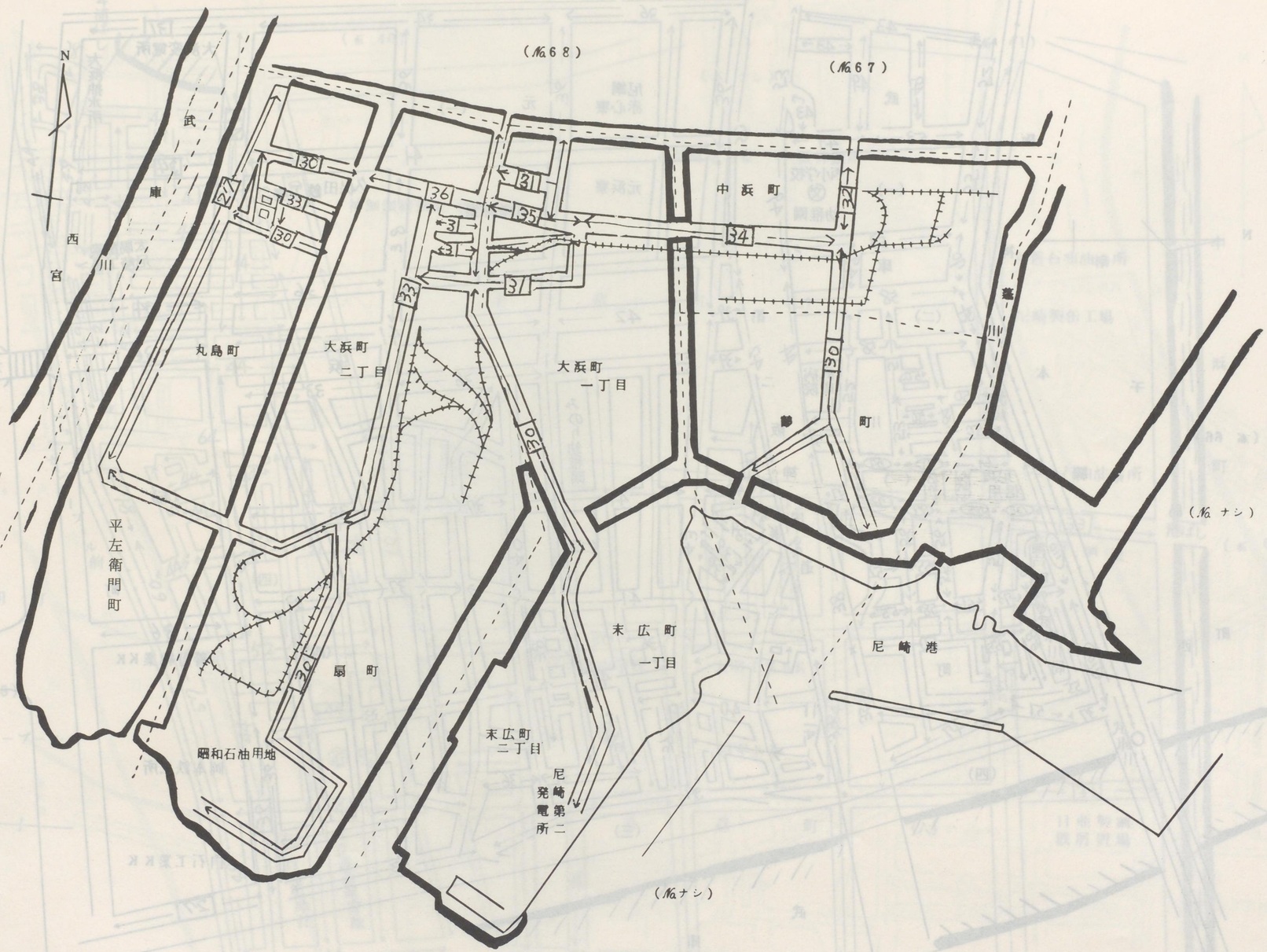

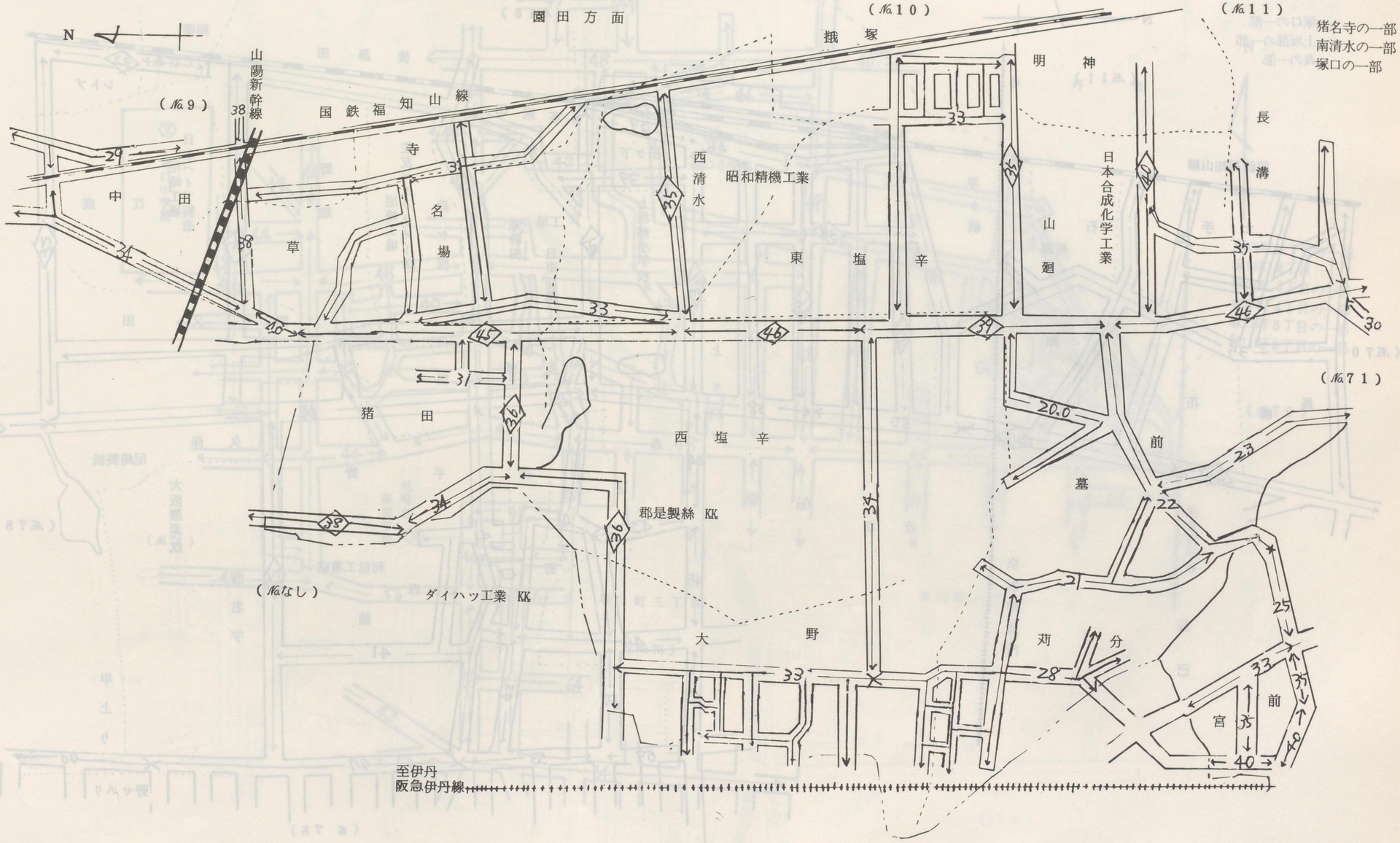
N
園田方面
(No.10)
(No.11)
猪名寺の一部
南清水の一部
塚口の一部
(No.9)
山陽新幹線
国鉄福知山線
寺
中田
草
名場
西清水
昭和精機工業
東塩
辛
山廻
日本合成化学工業
明神
長溝
(No.71)
猪田
西塩辛
郡是製絲 KK
ダイハツ工業 KK
(Noなし)
大野
苅分
墓前
宮前
至伊丹
阪急伊丹線

尼　崎　市　№71

塚口の一部
上坂部の一部
森の一部

N

(№11)

(№16)

稲葉

後藤田

つかぐち

茶屋田

シトブ

国鉄福知山線

松ケ下

尼崎工場
日本パイプ製造

江底

土手

石塚園

平ケ橋

上坂部小学校

井科田

工場
日東産業

森ケ橋

尼崎工場
住友ベークライトKK

野畑

文田

部

(№70

御折

上

坂多藤田

長溝

花

森

森

平野

久保

尼崎製紙

大阪酸素KK

(№78)

平野

利昌工業KK

森前

海老宇

早上り

辰己

京阪神急行

吉江

野サハリ

(№76)

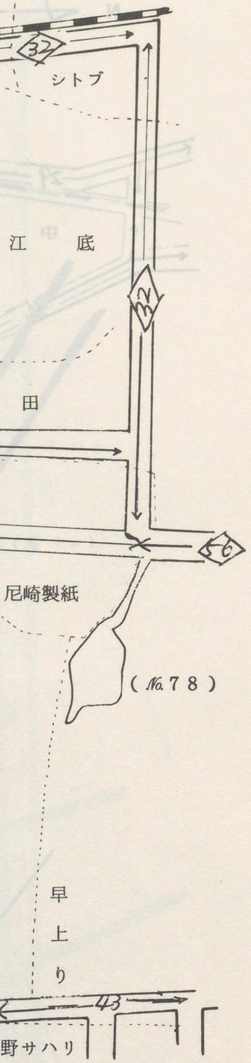
32
シトブ
江　底
32
田
56
尼崎製紙
（№78）
早
上
り
43
野サハリ

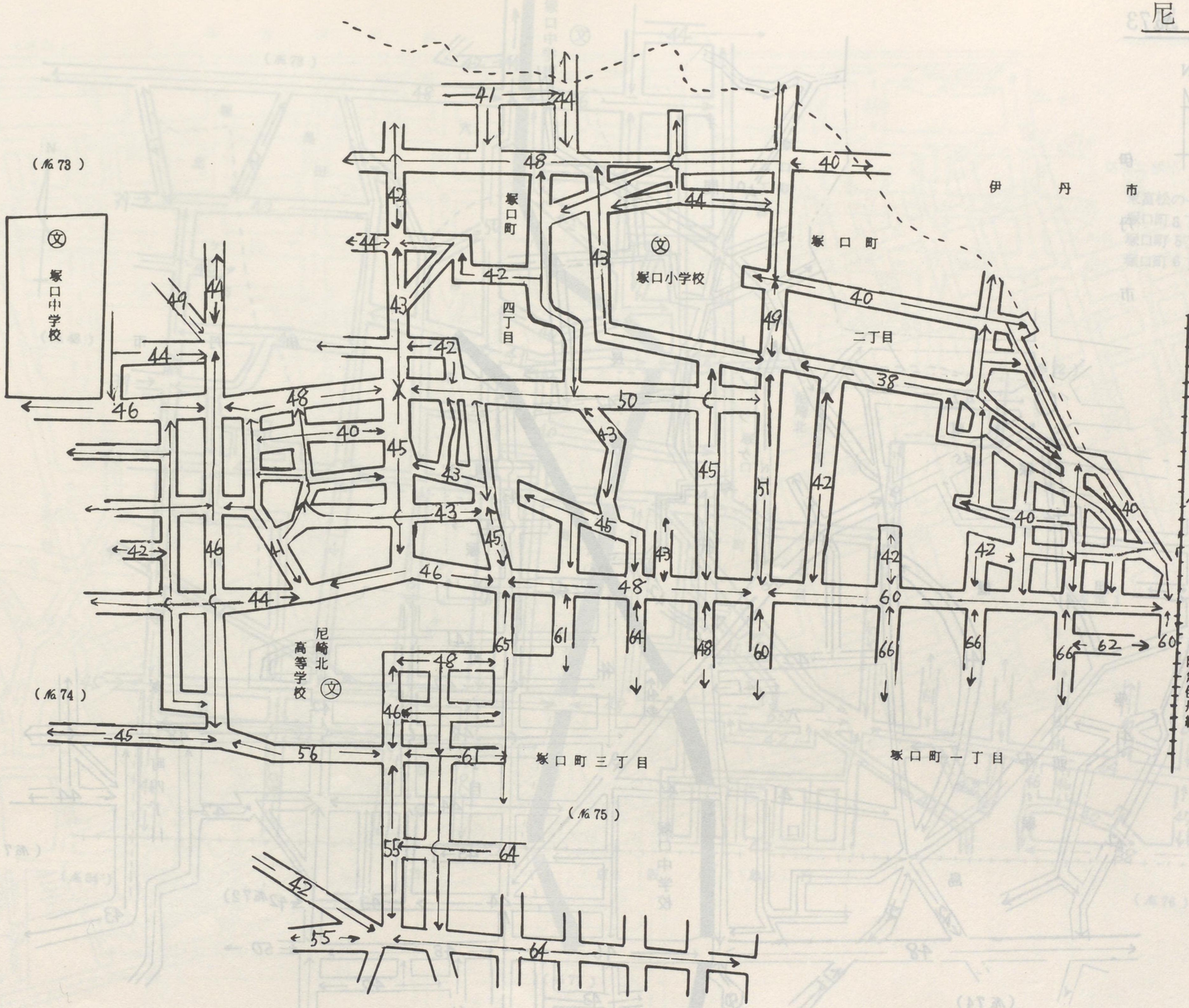
（№78）
塚口中学校
塚口町
四丁目
塚口小学校
伊　丹　市
塚　口　町
二丁目
（№74）
尼崎北高等学校
塚口町三丁目
（№75）
塚口町一丁目
（№70）
阪急伊丹線
N
塚口町1丁目の一部
塚口町2丁目
塚口町3丁目の一部
塚口町4丁目の一部
塚口町5丁目の一部
塚口町6丁目の一部

尼　崎　市　No.73

塚口町4丁目の一部
塚口町6丁目の一部
東富松の一部

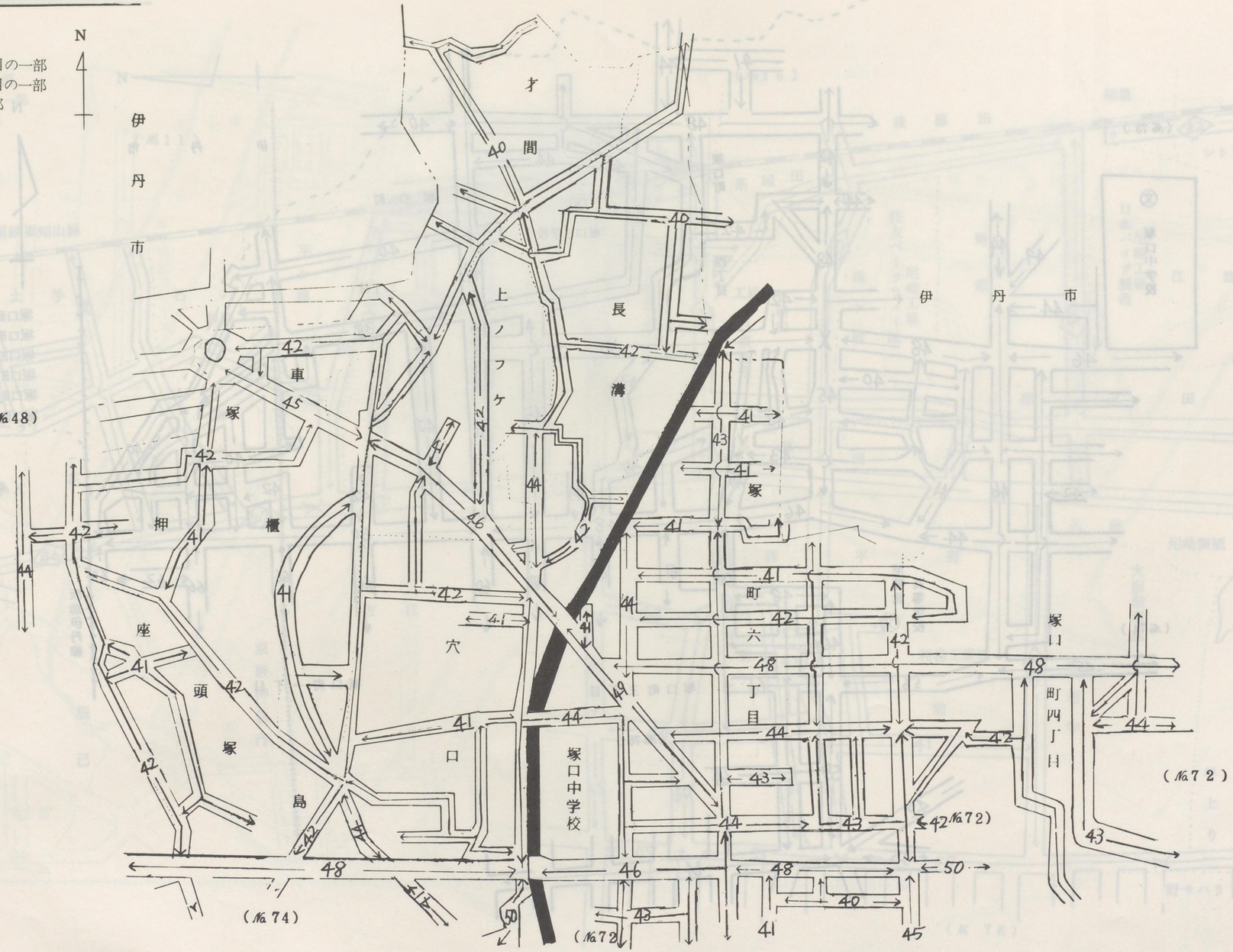

尼　崎　市　No.74

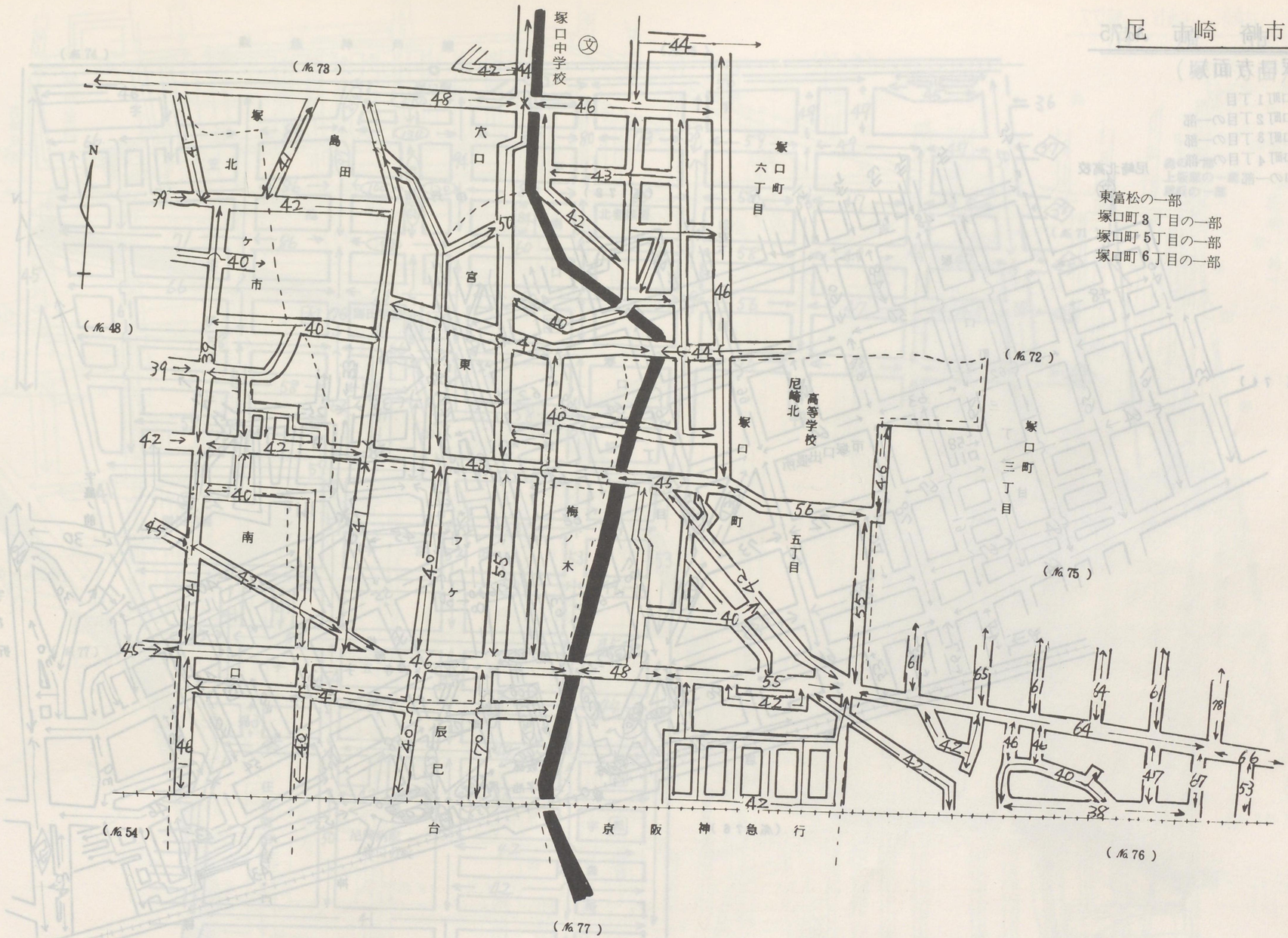

東富松の一部
塚口町3丁目の一部
塚口町5丁目の一部
塚口町6丁目の一部

尼　崎　市　No.75

（塚口方面）

塚口町１丁目
塚口町２丁目の一部
塚口町３丁目の一部
塚口町４丁目の一部
塚口の一部

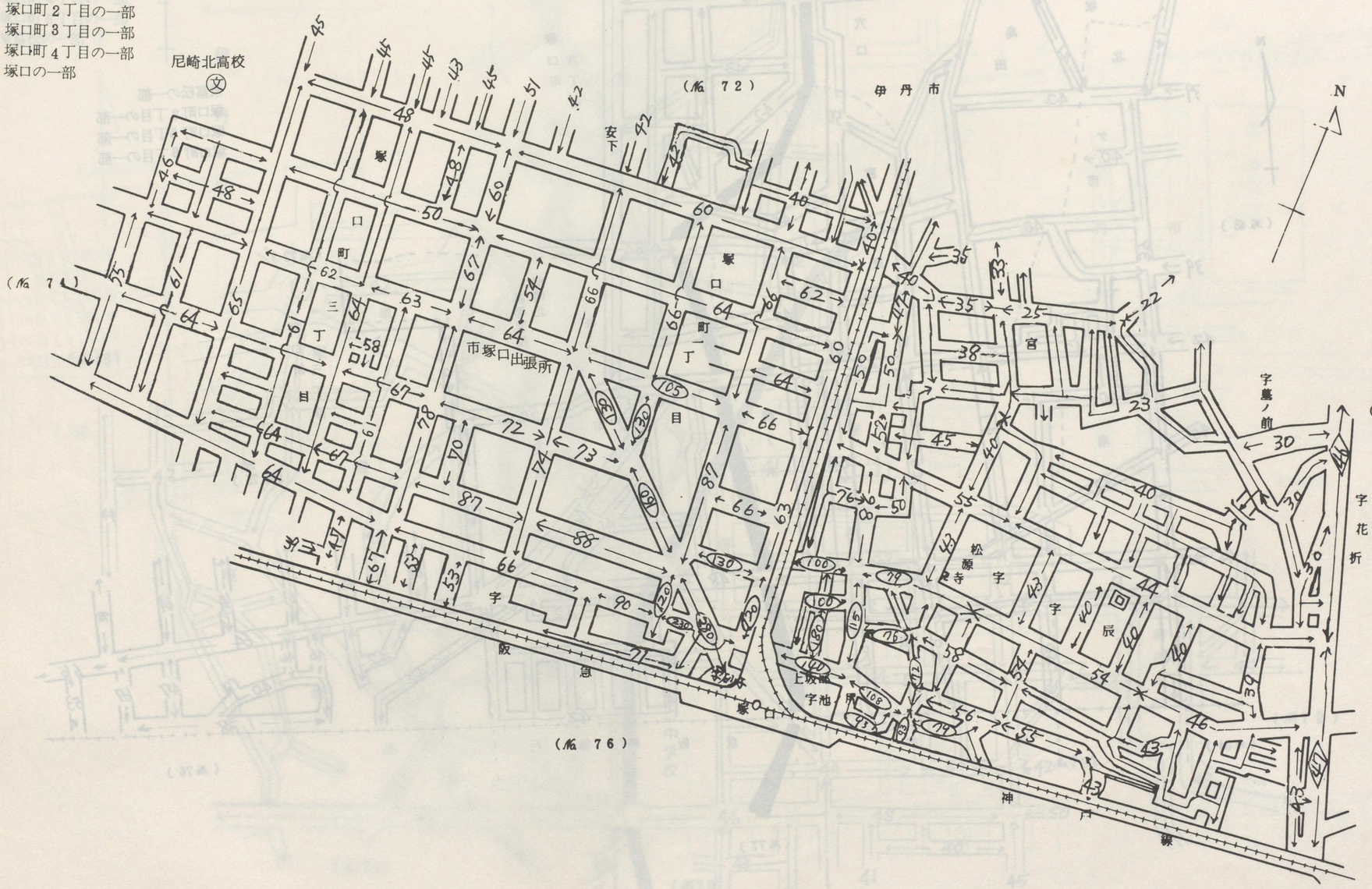

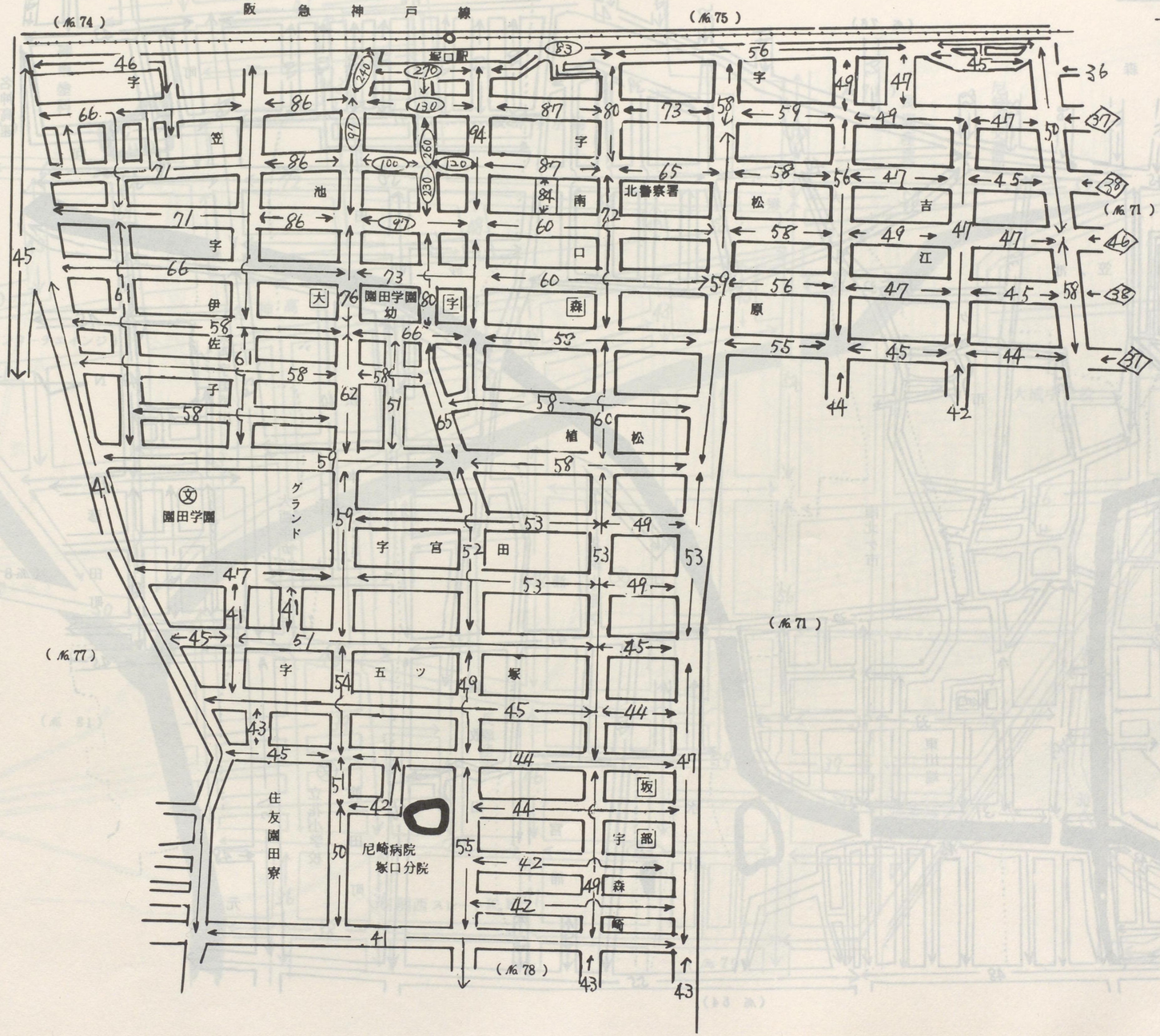

森の一部
上坂部の一部
尾浜の一部

尼　崎　市　No.77

上之島の一部
栗山
森の一部
大西の一部
尾浜の一部
東富松の一部
塚口の一部

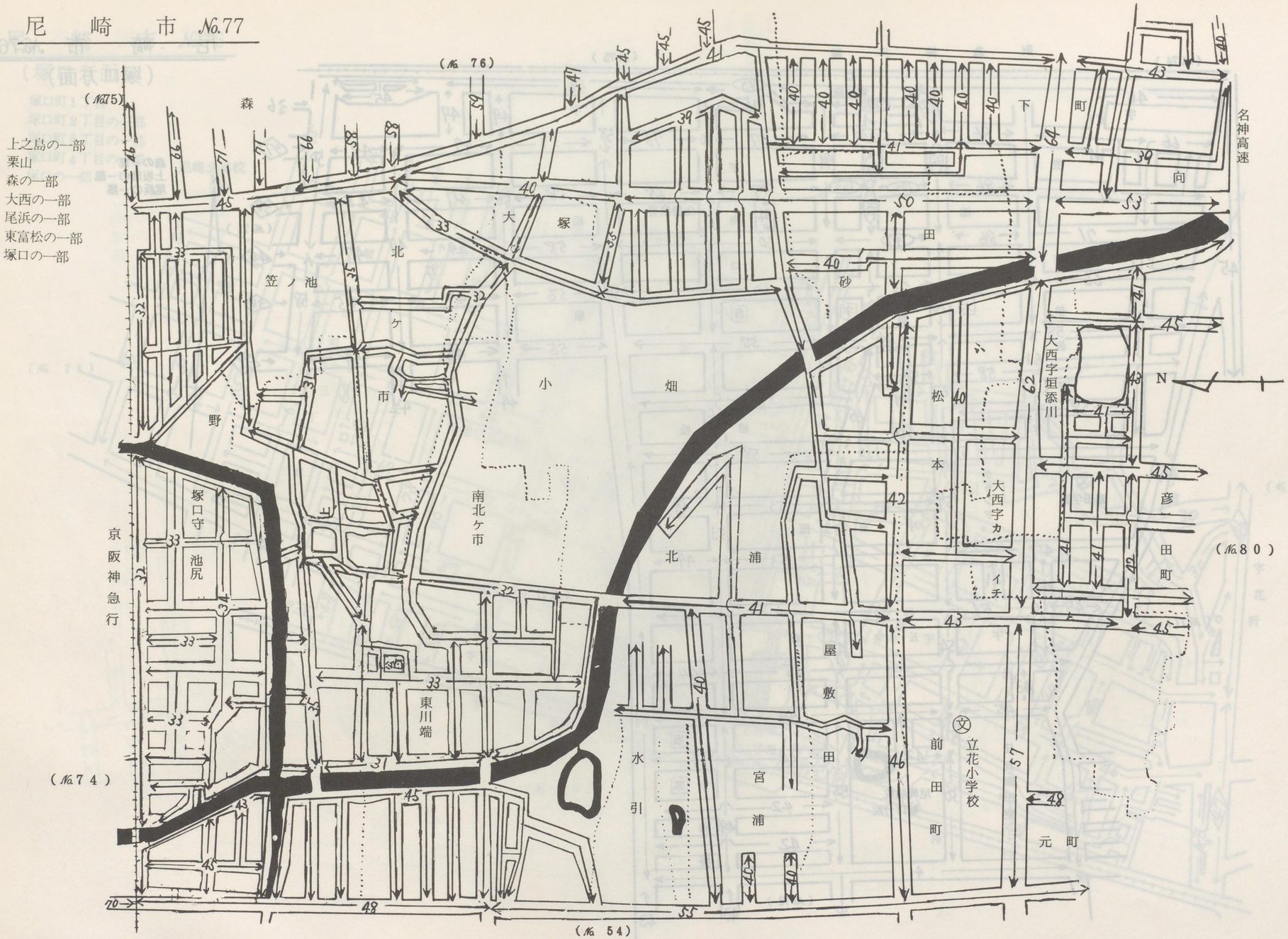

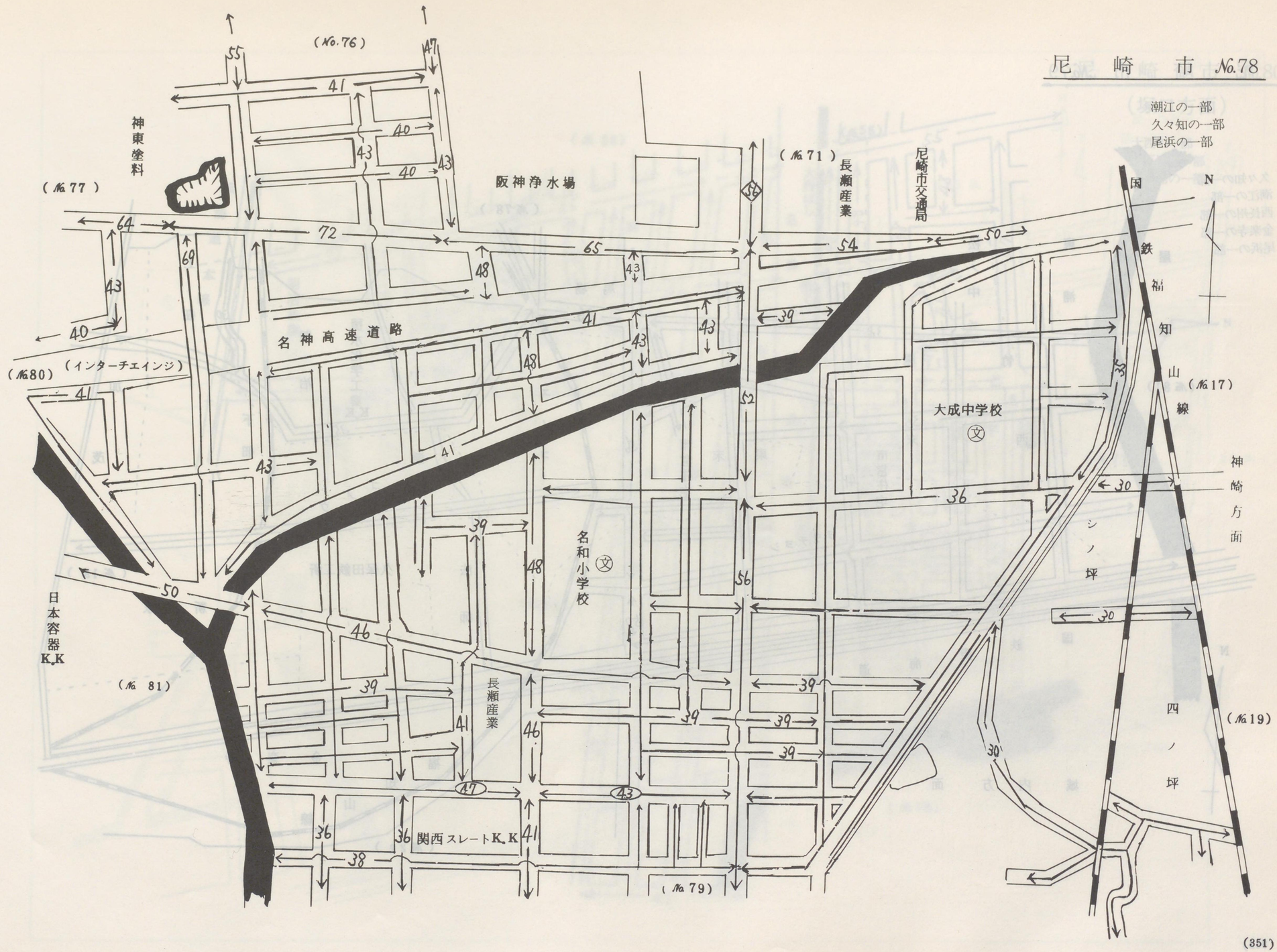
(No.76)
神東塗料
阪神浄水場
(№71)
長瀬産業
尼崎市交通局
潮江の一部
久々知の一部
尾浜の一部
国鉄福知山線
(№17)
N
(№77)
名神高速道路
(№80)
(インターチエインジ)
大成中学校
名和小学校
神崎方面
シノ坪
四ノ坪
(№19)
日本容器K.K
(№81)
長瀬産業
関西スレートK.K
(№79)

尼　崎　市　No.79

久々知の一部
潮江の一部
西長州の一部
金楽寺の一部
尾浜の一部
屋敷
(№81)
東浦
松ノ中
竹原
西末
東末
市営住宅
ヲヲチヨシ
馬場
(№78)
エノコ
積水化学工業K.K
明治
潮
ゴメウ
上佃
下佃
江
加茂
法師
久保田鉄工所
新家
(№19)
福知山線
金楽寺
(№22)
国鉄東海道線
(№29)
城内方面
N
36
38
41
56
50
35
30

（塚口方面）

大西の一部
三反田の一部
上之島の一部

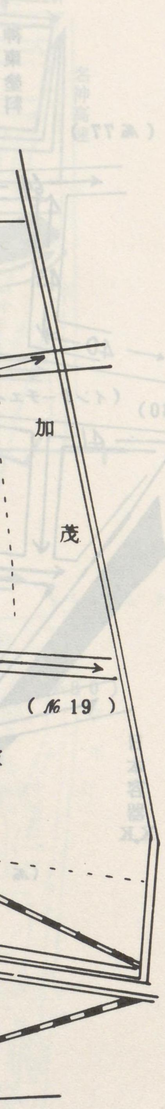

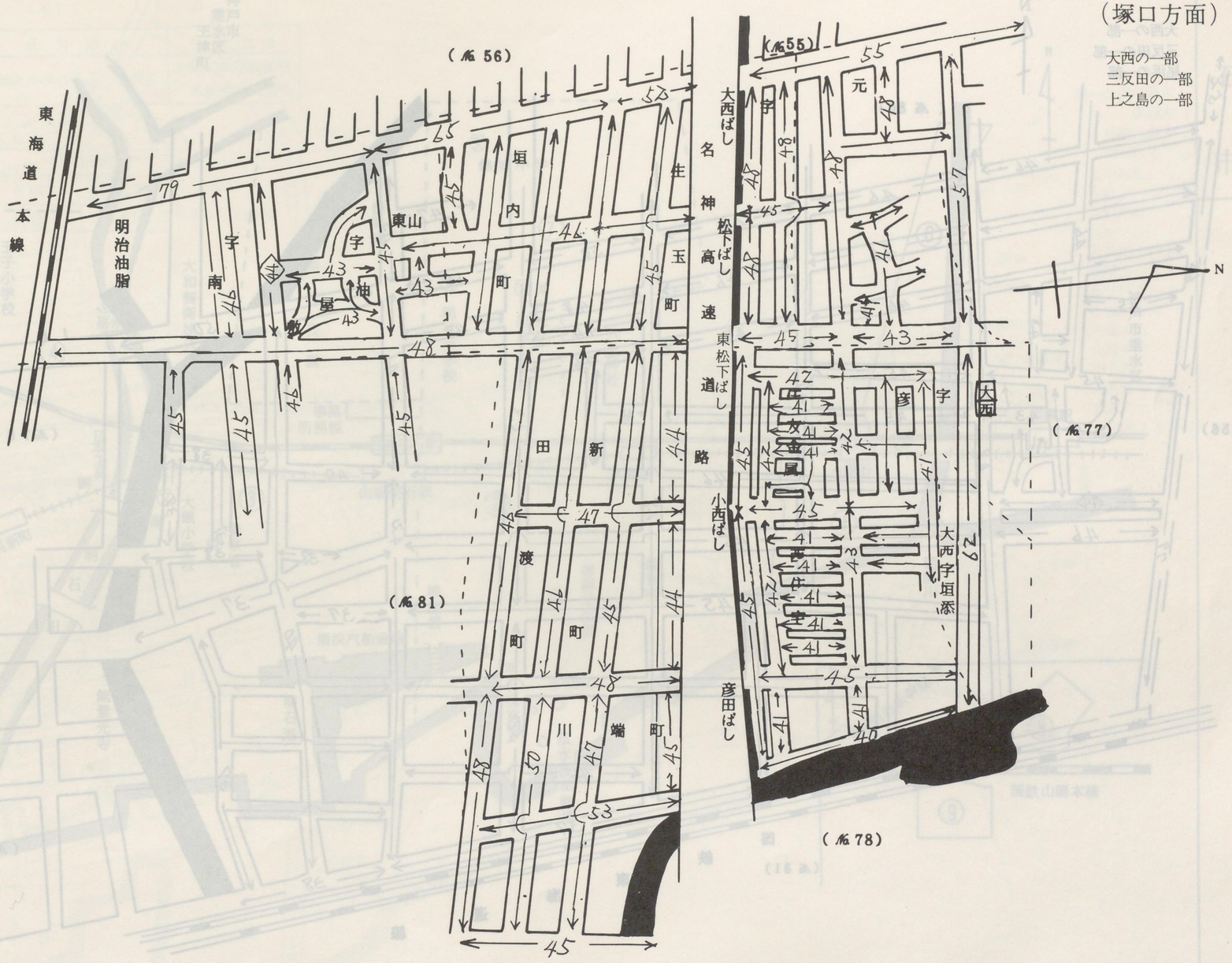

尼　崎　市　№81

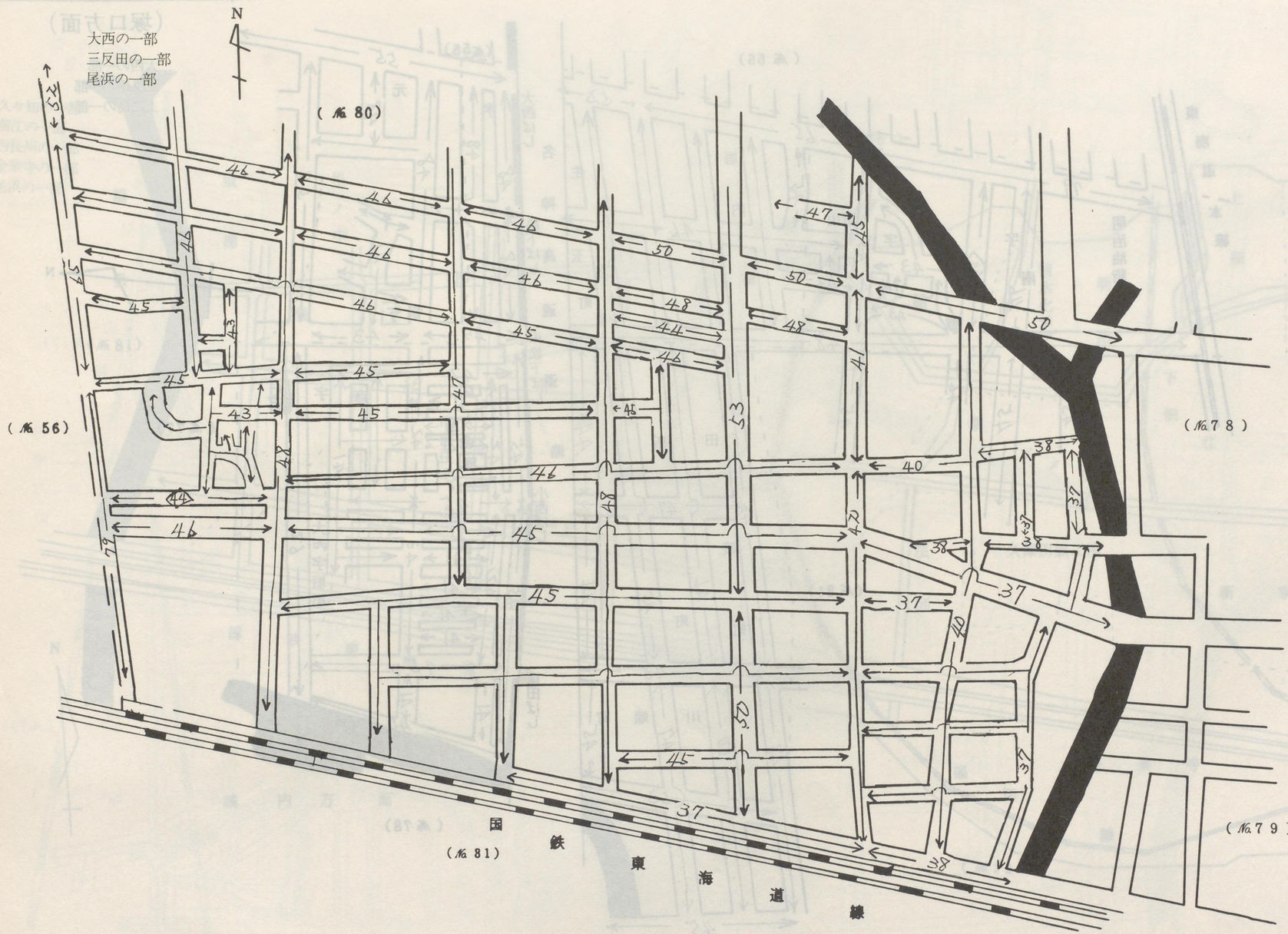

明石市

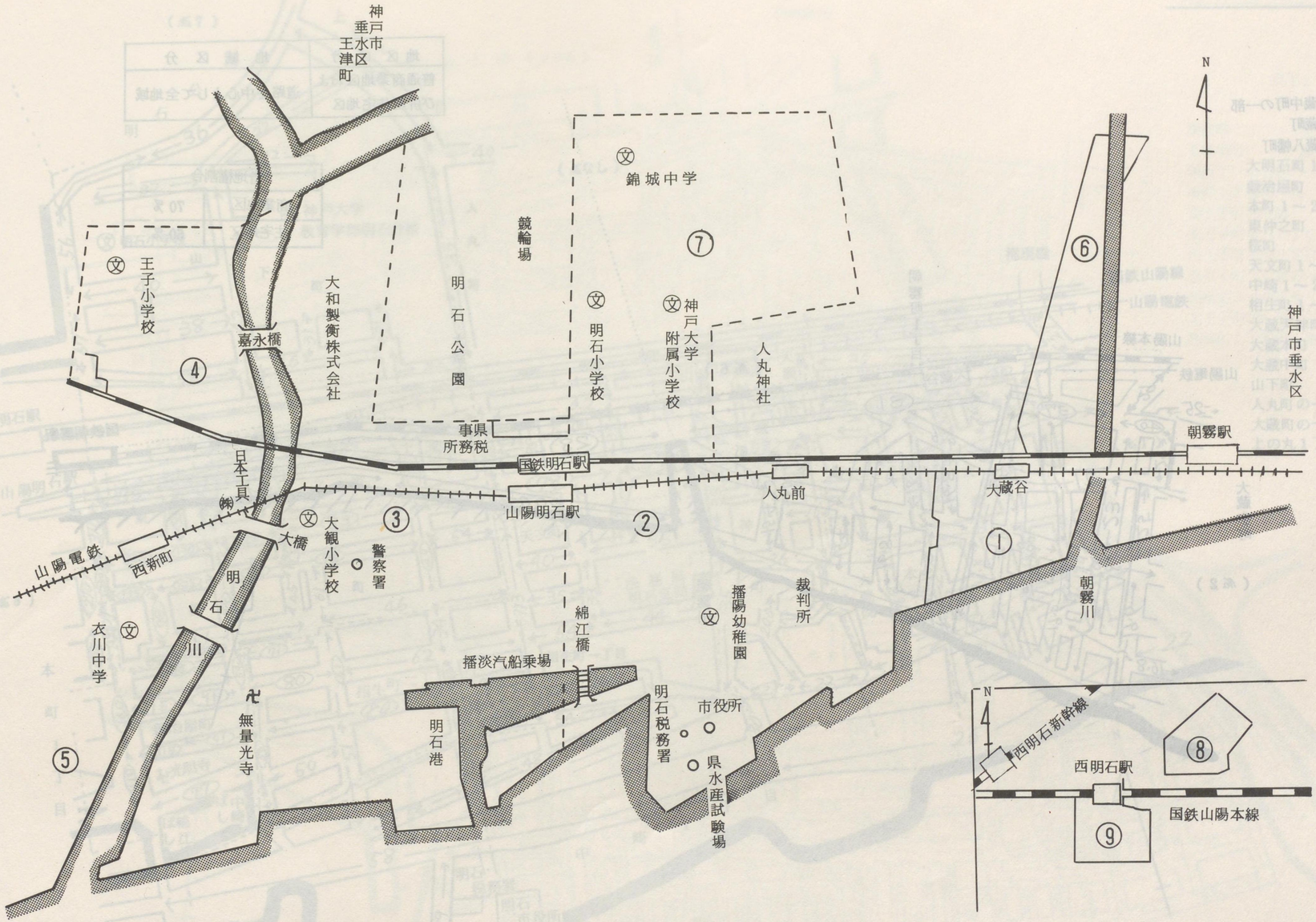
神戸市垂水区王津町
王子小学校
嘉永橋
大和製衡株式会社
明石公園
競輪場
錦城中学
明石小学校
神戸大学附属小学校
人丸神社
事県所務税
国鉄明石駅
山陽明石駅
人丸前
大蔵谷
朝霧駅
神戸市垂水区
日本工具
大橋
大観小学校
警察署
山陽電鉄
西新町
明石川
衣川中学
無量光寺
播淡汽船乗場
綿江橋
播陽幼稚園
裁判所
朝霧川
明石港
市役所
明石税務署
県水産試験場
N
西明石新幹線
西明石駅
国鉄山陽本線
①
②
③
④
⑤
⑥
⑦
⑧
⑨

明　石　市　No. 1

地区区分	地域区分
普通商業地区および併用住宅地区	道路を中心として全地域

借地権割合	
商業地区	70 %
住宅地区	60 %

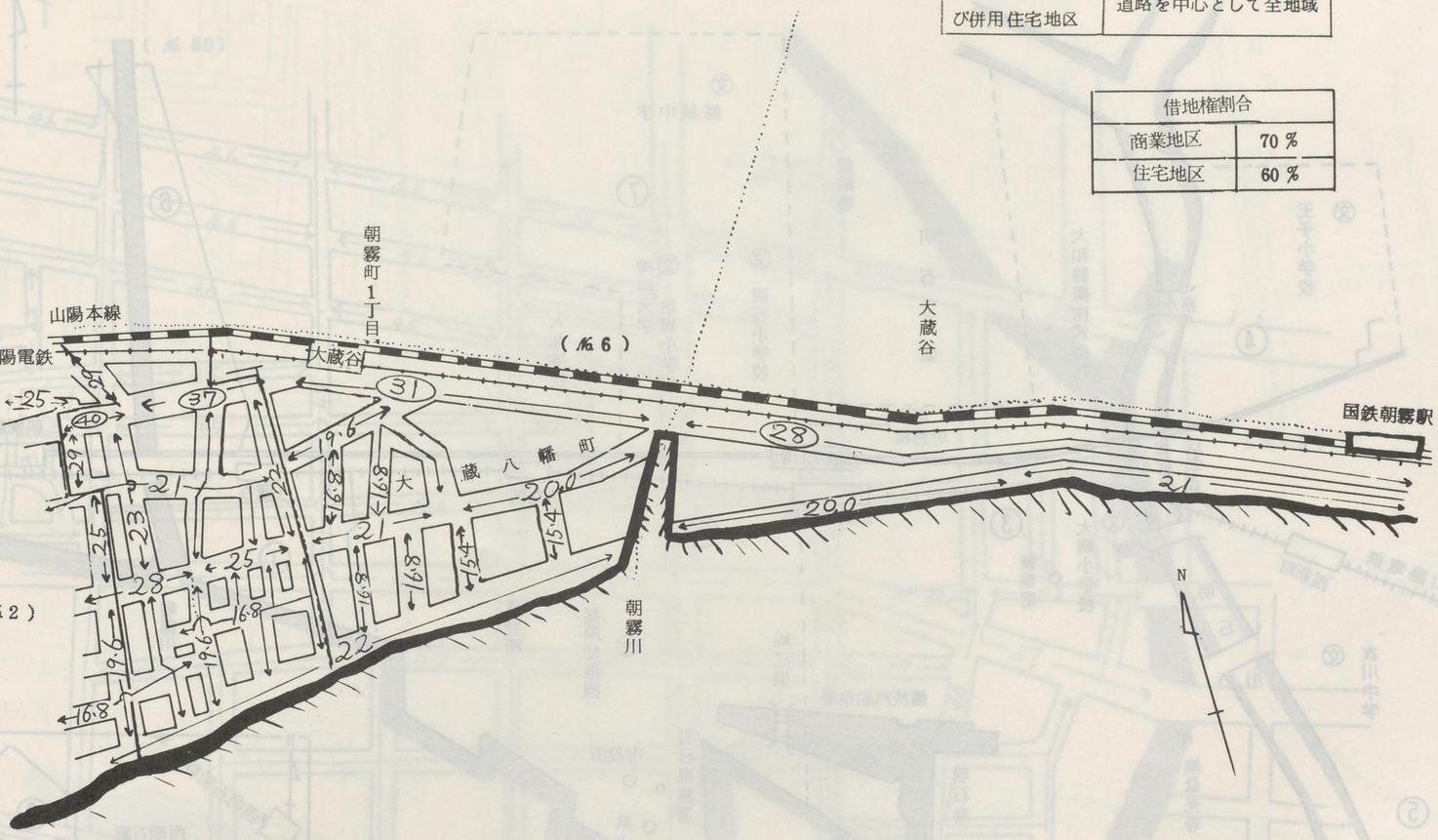

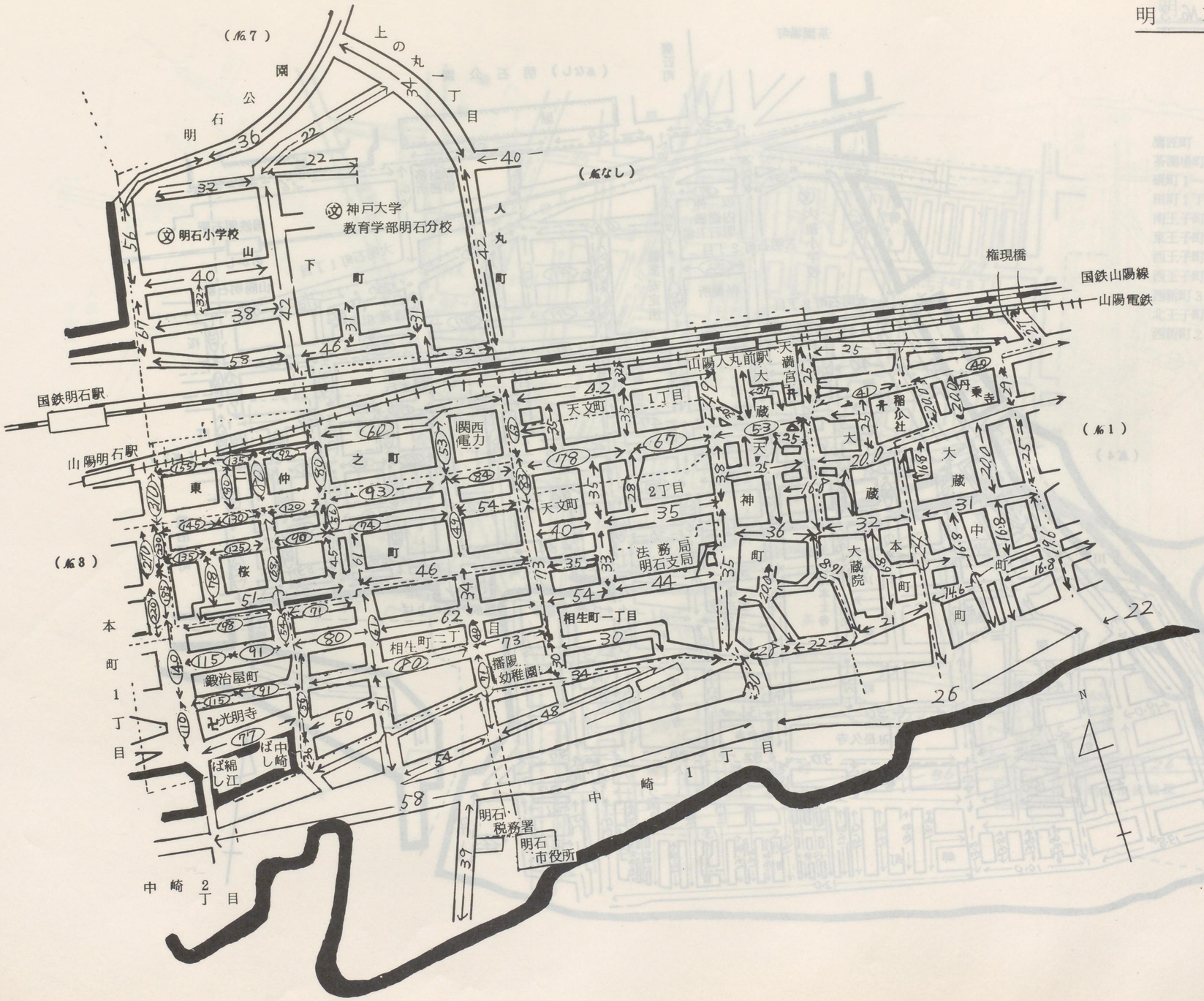

大明石町１丁目
鍛冶屋町
本町１～２丁目
東仲之町
桜町
天文町１～２丁目
中崎１～２丁目
相生町１～２丁目
大蔵天神町
大蔵本町
大蔵中町
山下町
人丸町の一部
大蔵町の一部
上の丸１丁目の一部
} 境界のみ

明　石　市　No. 3

大明石町１、２丁目

本町
鍛冶屋町の一部
樽屋町
材木町
日富美町
大観町
岬町
港町
桜町の一部
東仲町の一部

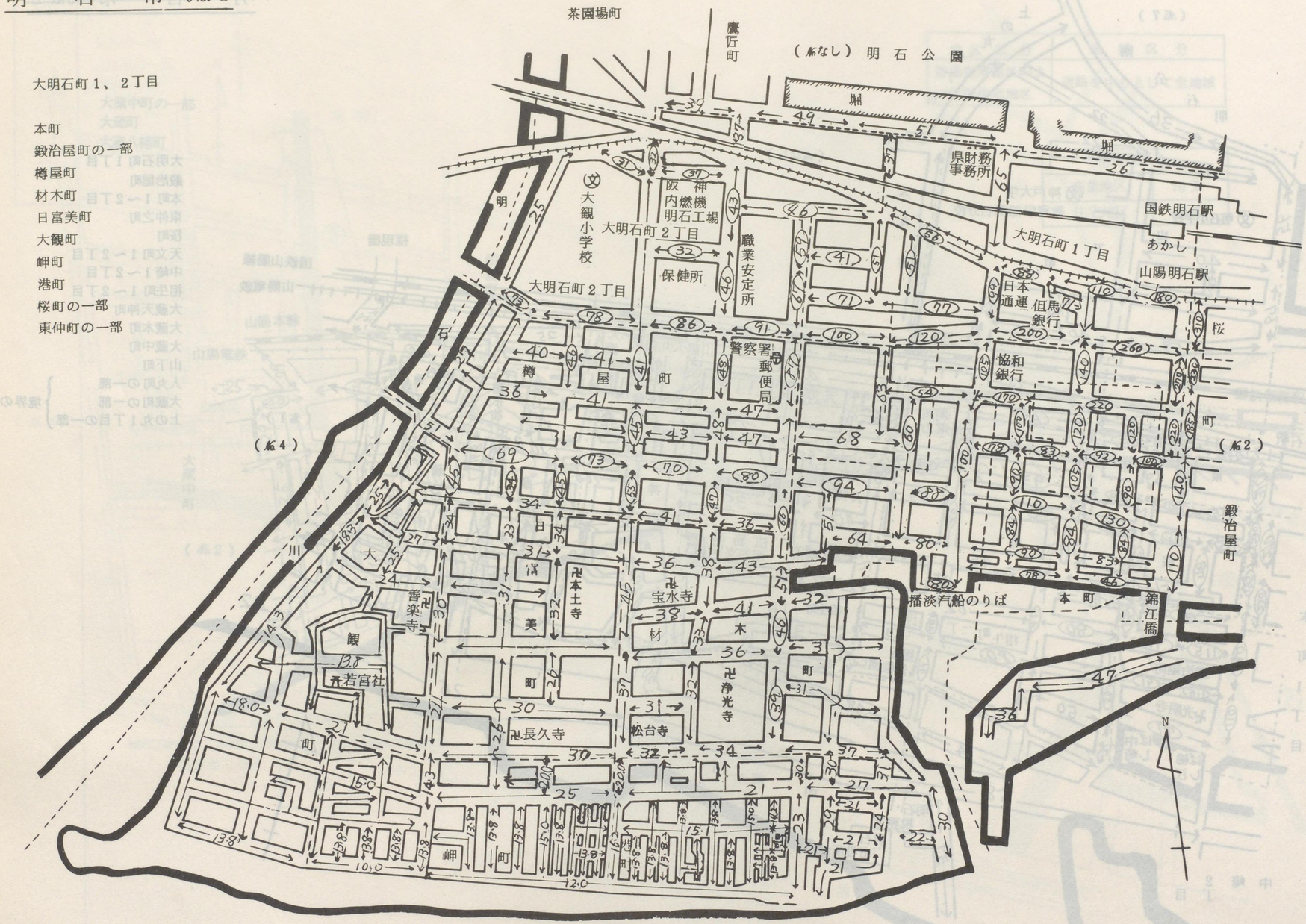
茶園場町
鷹匠町
（町なし）明石公園
堀
堀
県財務事務所
国鉄明石駅
あかし
山陽明石駅
大明石町１丁目
大明石町２丁目
大明石町２丁目
大明石町２丁目
大観小学校
神阪内燃機明石工場
保健所
職業安定所
日本通運
但馬銀行
協和銀行
警察署
郵便局
樽屋町
桜町
鍛冶屋町
本町
播淡汽船のりば
錦江橋
本町
本町
本町

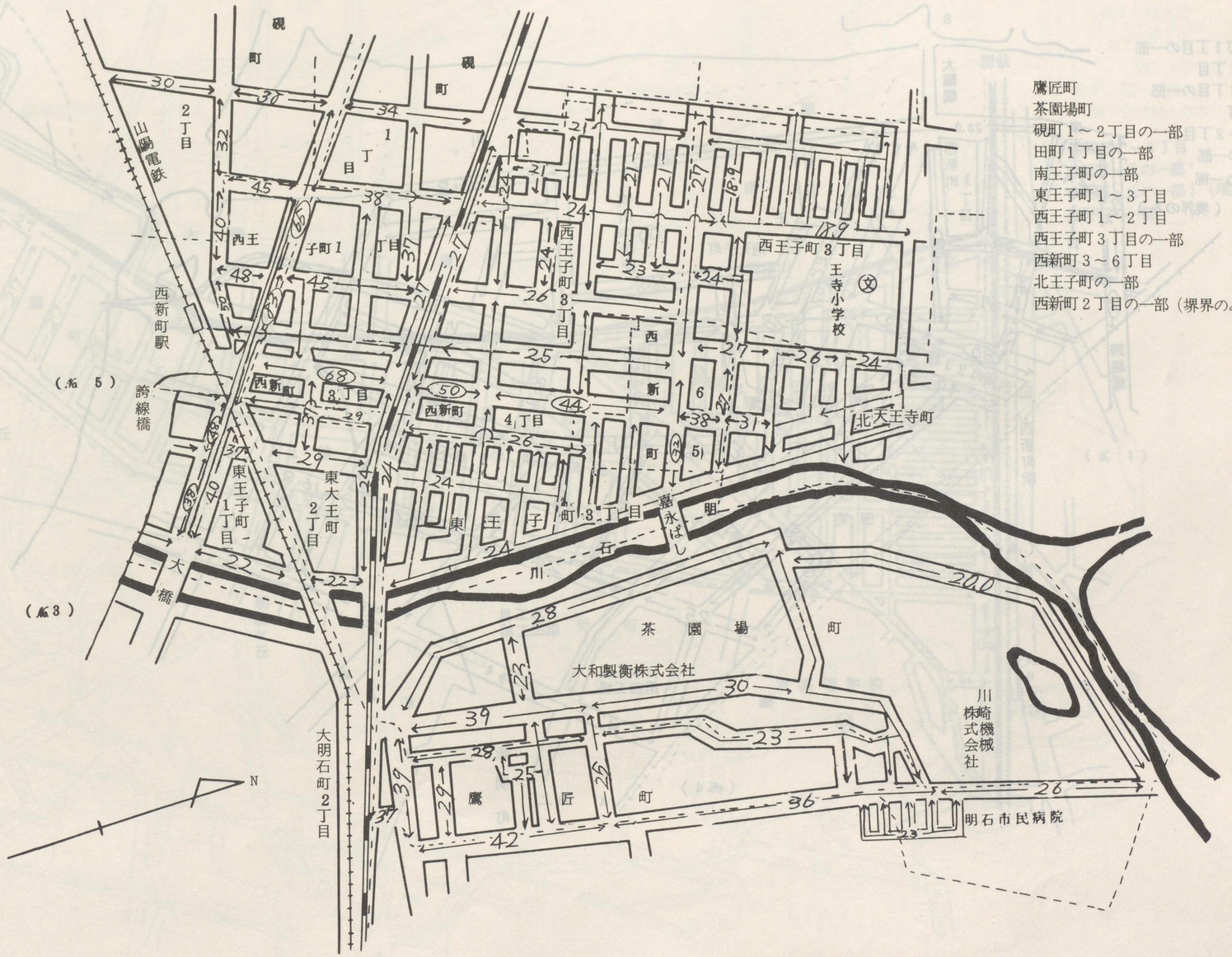

鷹匠町
茶園場町
硯町1～2丁目の一部
田町1丁目の一部
南王子町の一部
東王子町1～3丁目
西王子町1～2丁目
西王子町3丁目の一部
西新町3～6丁目
北王子町の一部
西新町2丁目の一部（堺界のみ）

明　石　市　No. 5

東王子町１丁目の一部
西新町１丁目
西新町２丁目の一部
南王子町
田町１～２丁目
船上町の一部
新明町の一部
（境界のみ）

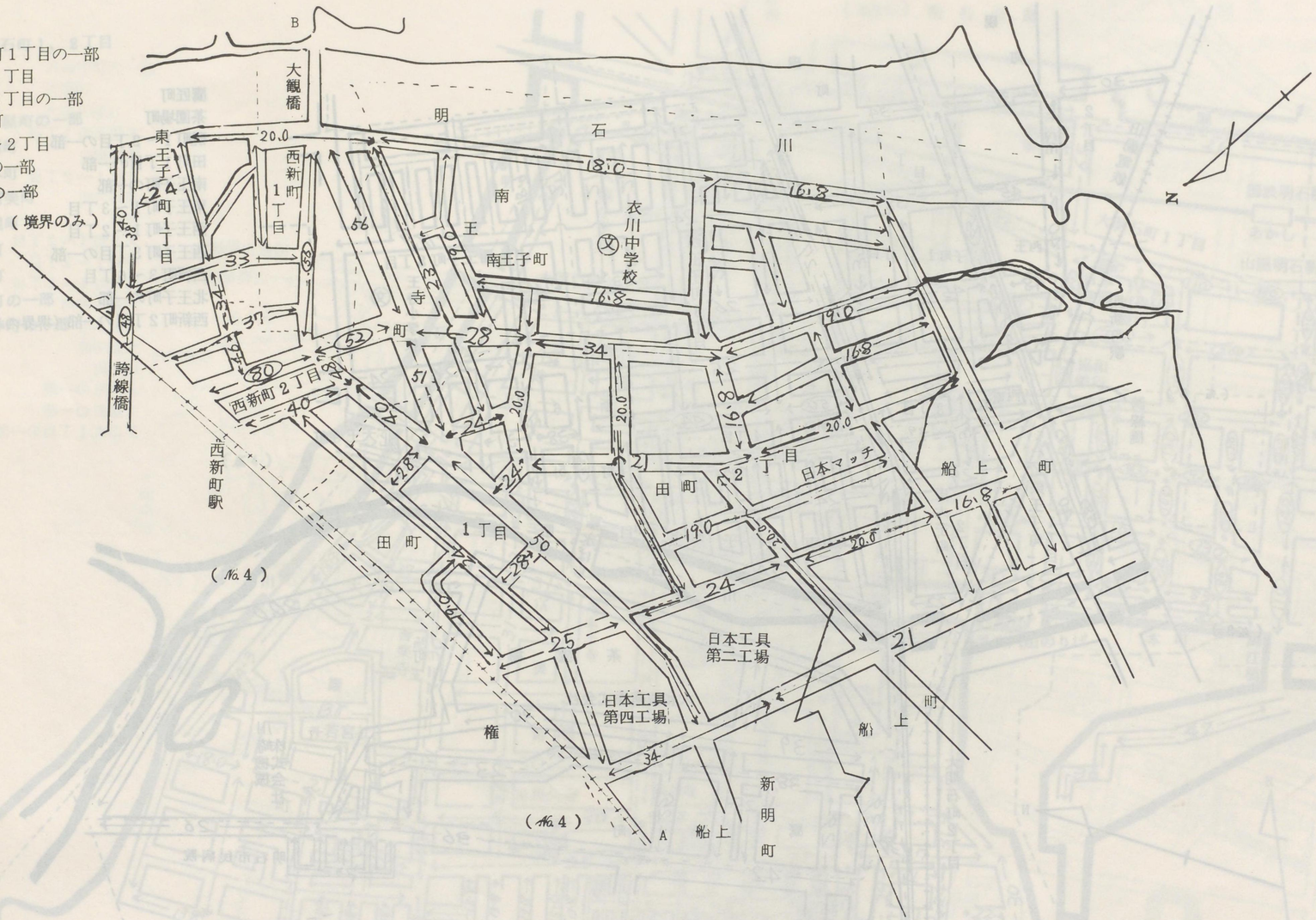

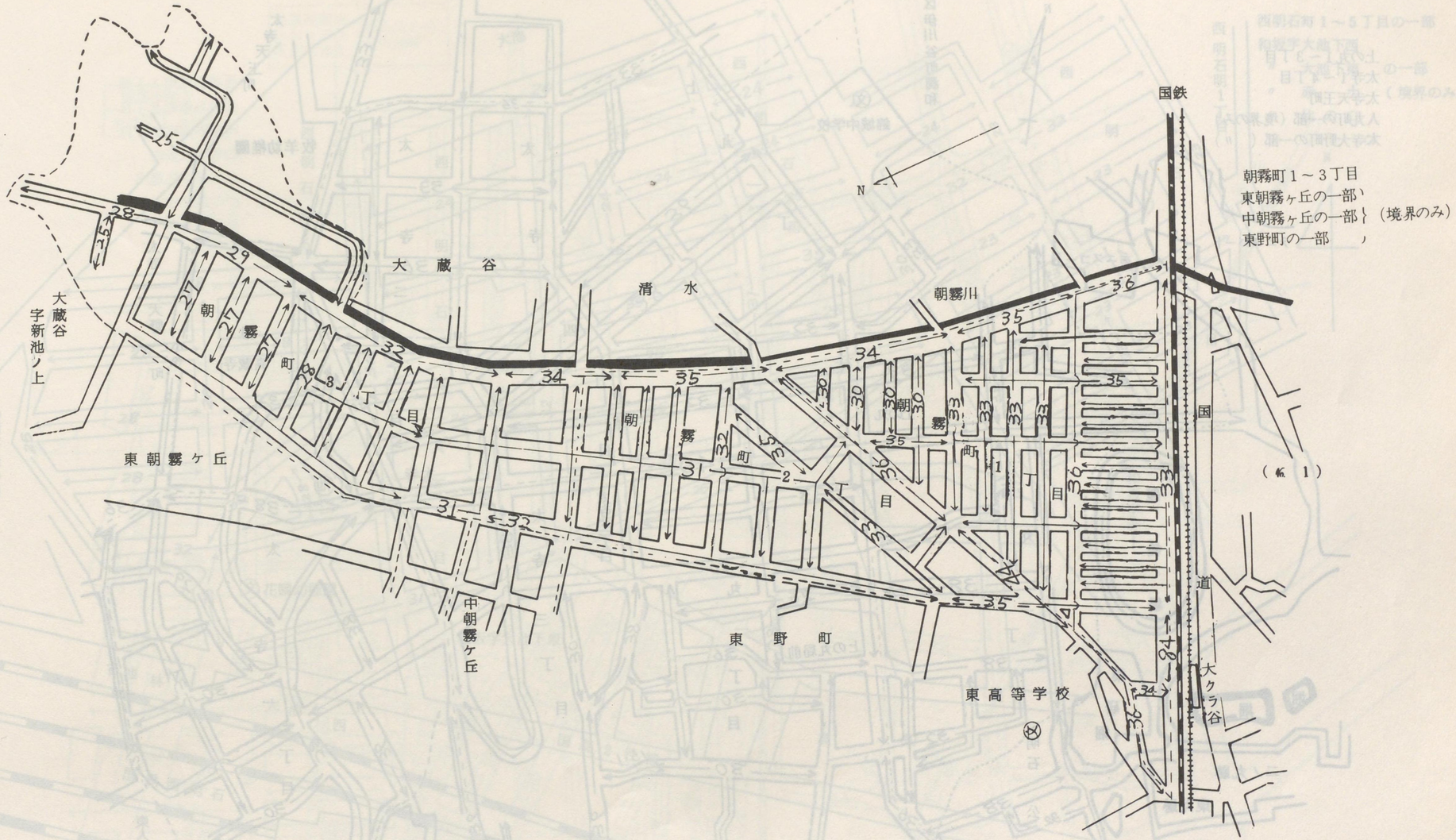
国鉄
朝霧町１～３丁目
東朝霧ヶ丘の一部
中朝霧ヶ丘の一部
東野町の一部
（境界のみ）
大蔵谷
清水
朝霧川
大蔵谷字新池ノ上
東朝霧ヶ丘
中朝霧ヶ丘
東野町
東高等学校
大クラ谷
国道
（No. 1）
N

明石市 No. 7

上の丸1～3丁目
太寺1～4丁目
太寺天王町
人丸町の一部（境界のみ）
太寺大野町の一部（〃）

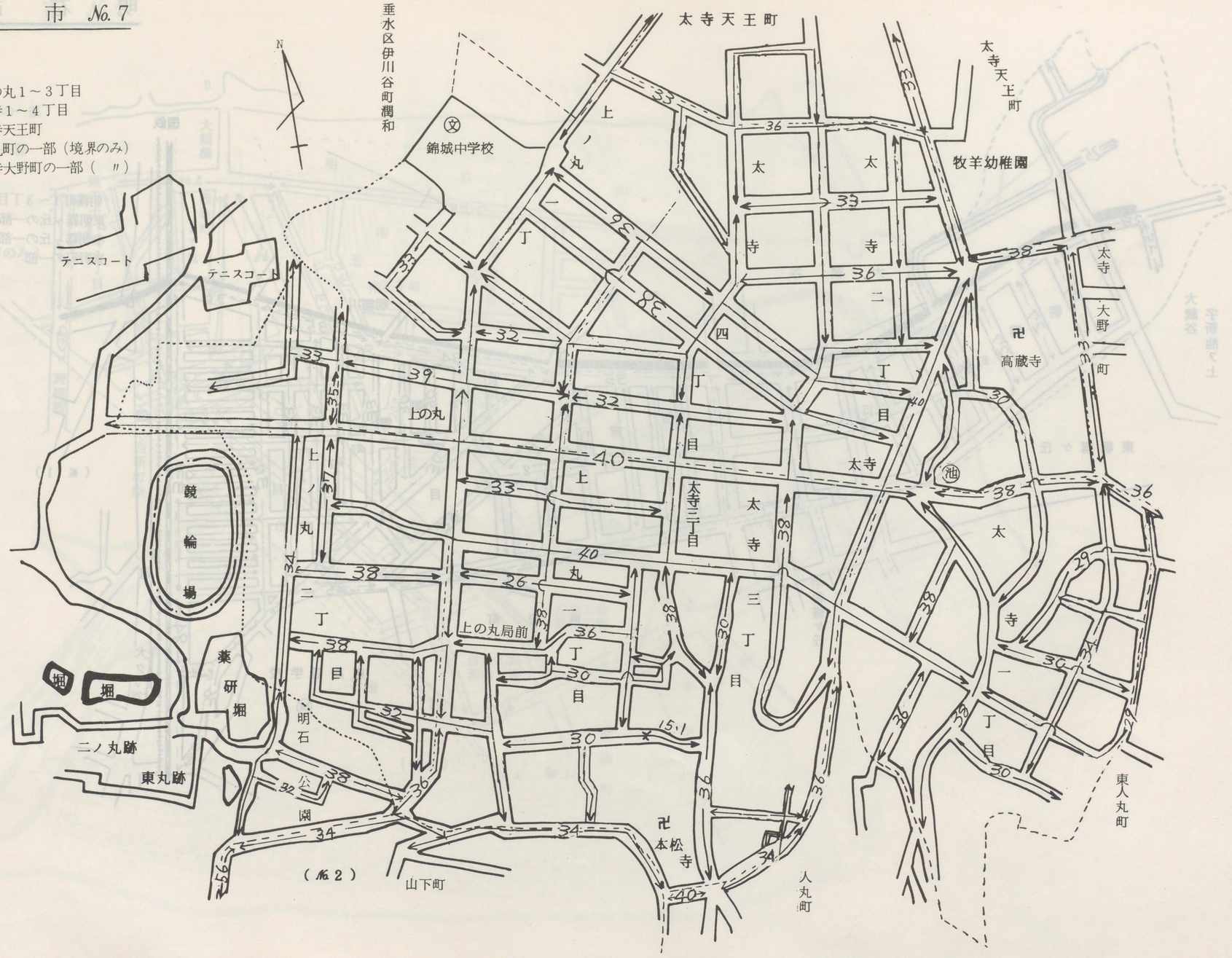

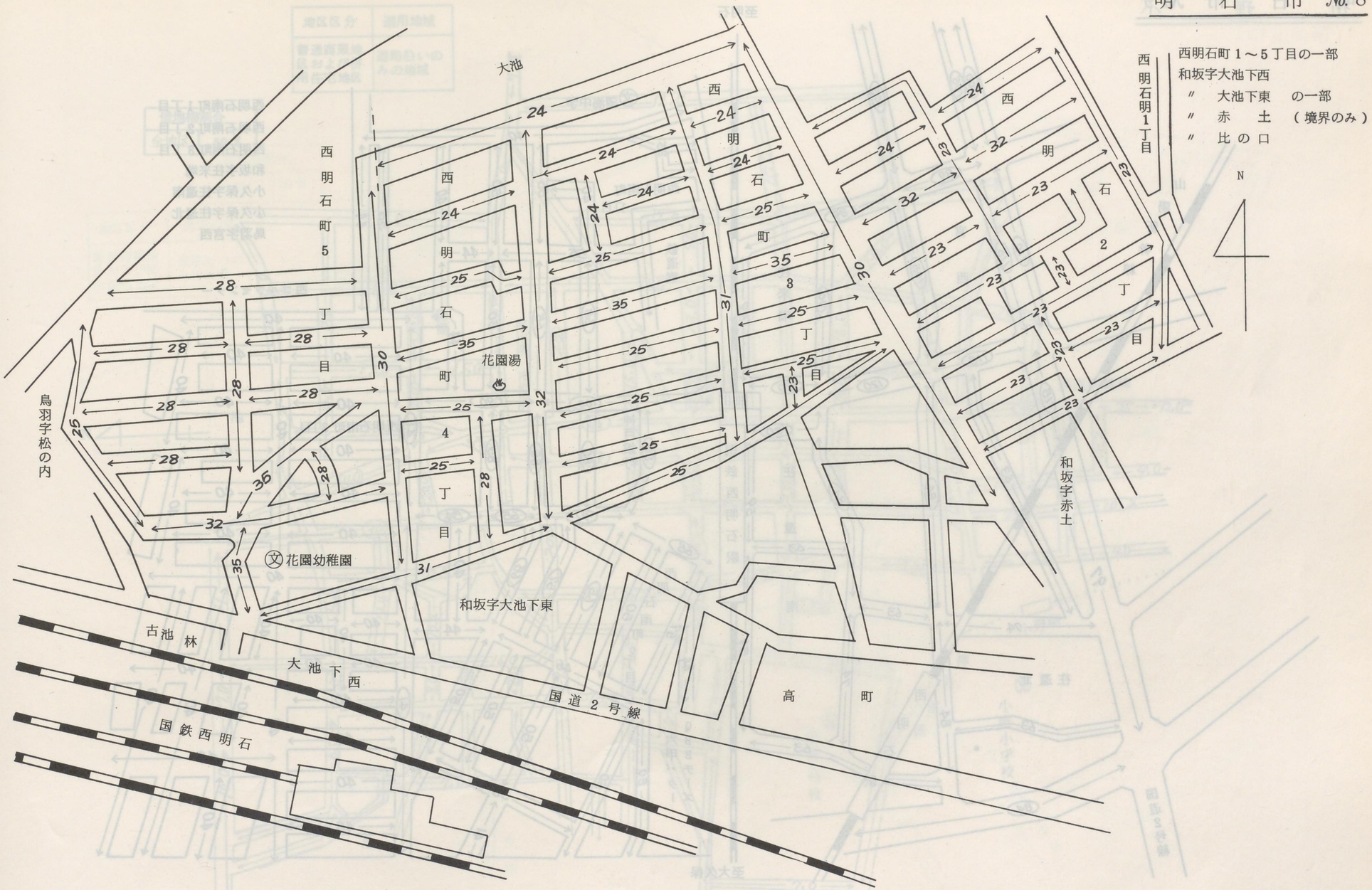
西明石町1～5丁目の一部
和坂字大池下西
〃　大池下東　の一部
〃　赤　土　（境界のみ）
〃　比の口
N
大池
西明石町5
西明石町1丁目
鳥羽字松の内
和坂字赤土
花園湯
文 花園幼稚園
和坂字大池下東
古池林
大池下西
国道2号線
国鉄西明石
高町
西
明
石
町
丁
目
2
3
4
24
25
28
30
31
32
35
36

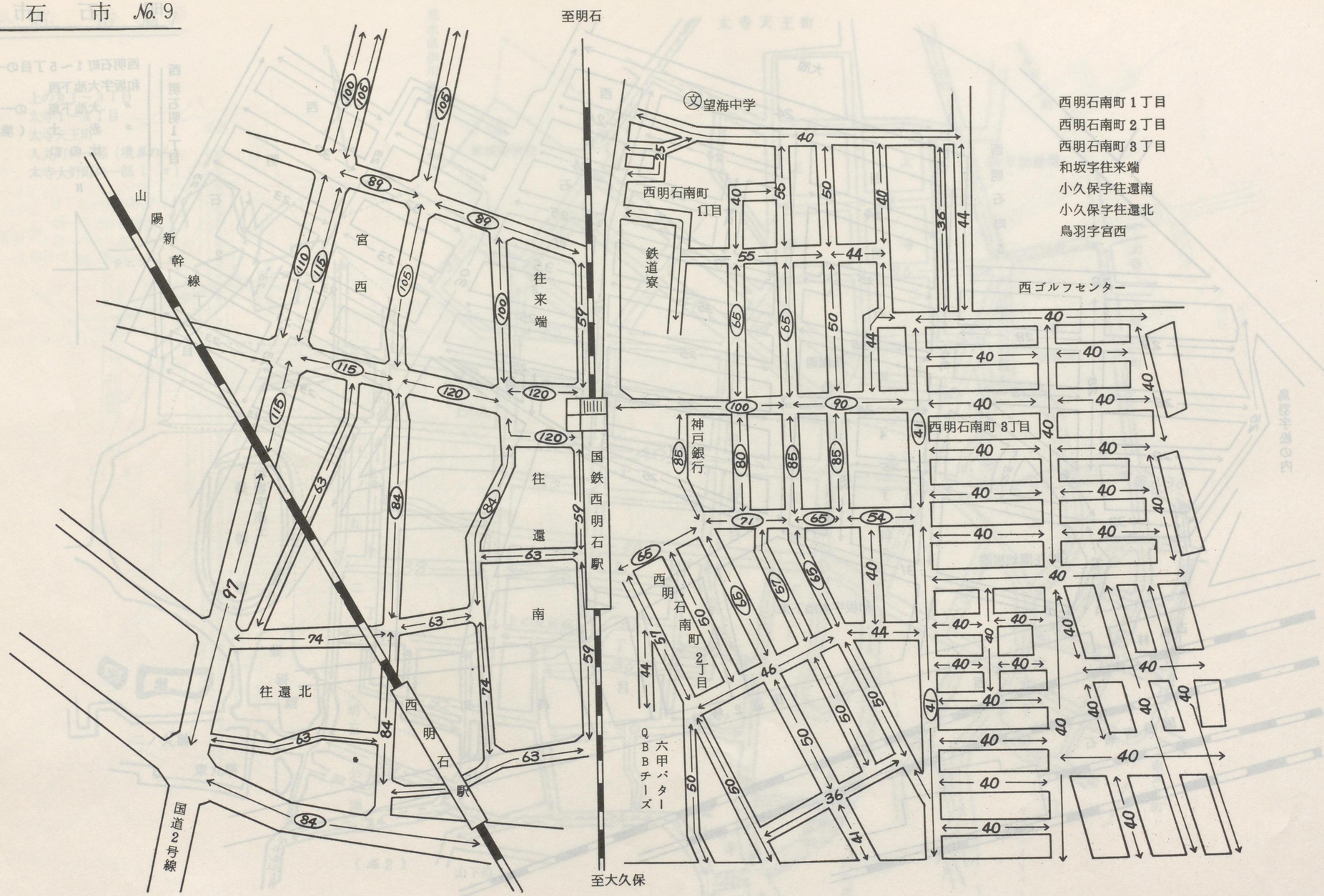
至明石
山陽新幹線
宮西
往来端
往還南
往還北
西明石駅
国鉄西明石駅
国道2号線
至大久保
㊎望海中学
西明石南町1丁目
鉄道寮
神戸銀行
六甲バター QBBチーズ
西明石南町2丁目
西ゴルフセンター
西明石南町3丁目
西明石南町1丁目
西明石南町2丁目
西明石南町3丁目
和坂字往来端
小久保字往還南
小久保字往還北
鳥羽字宮西

地区区分	適用地域
普通商業地区および併用住宅地区	道路沿いのみの地域

借地権割合	
全地区	50 %

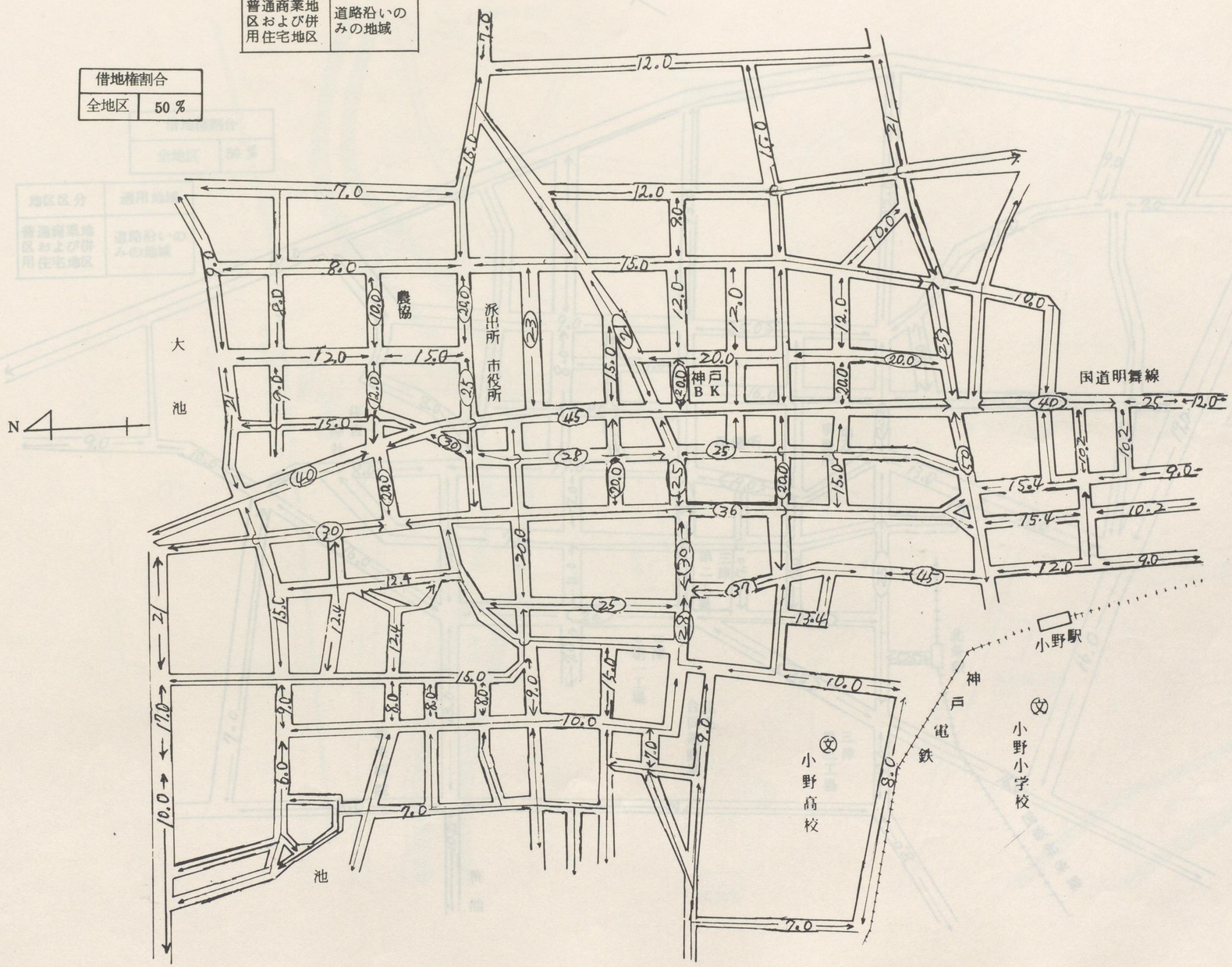

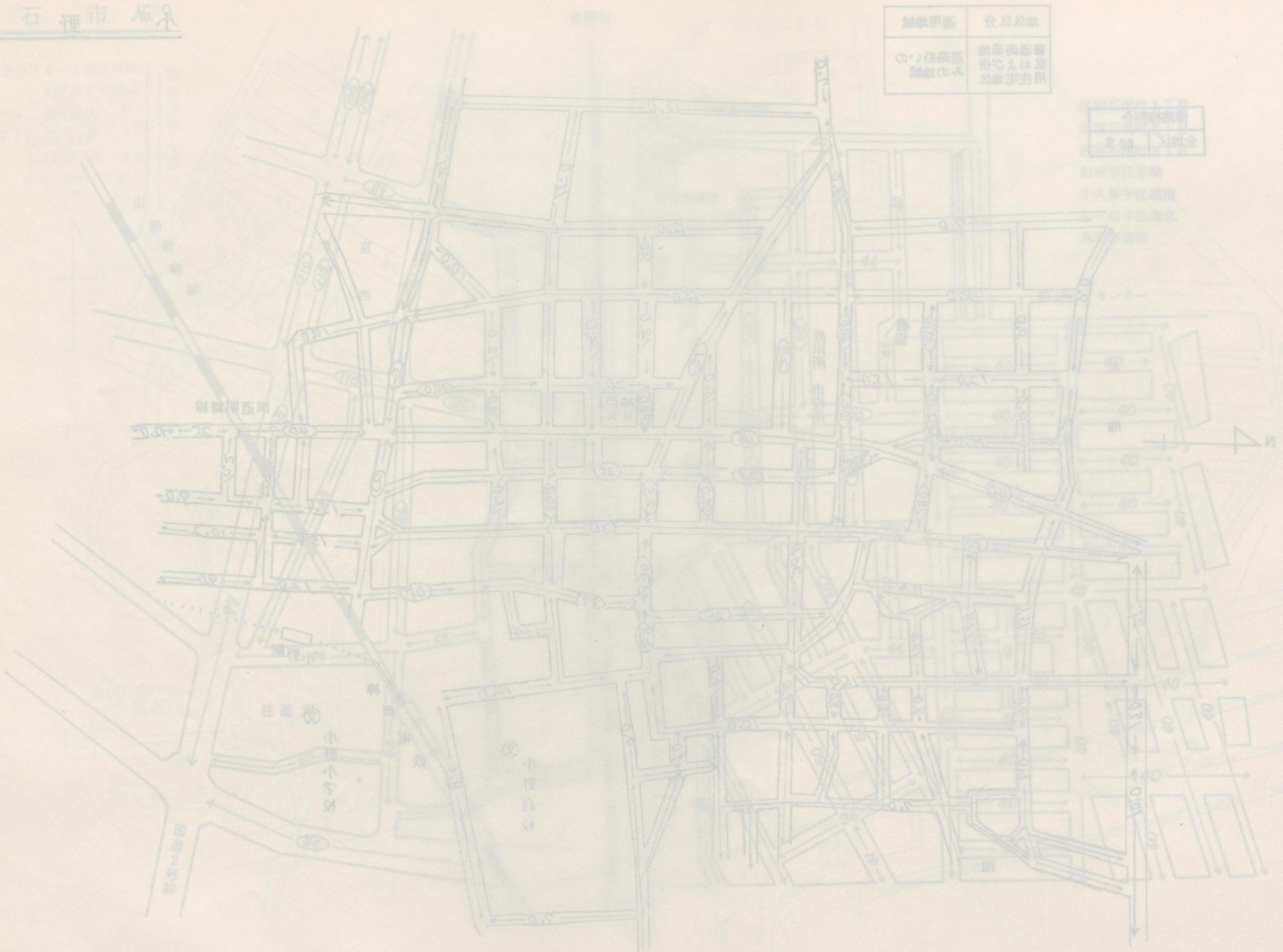

加　西　市
（旧北条町）

借地権割合	
全地区	50 %

地区区分	適用地域
普通商業地区および併用住宅地区	道路沿いのみの地域

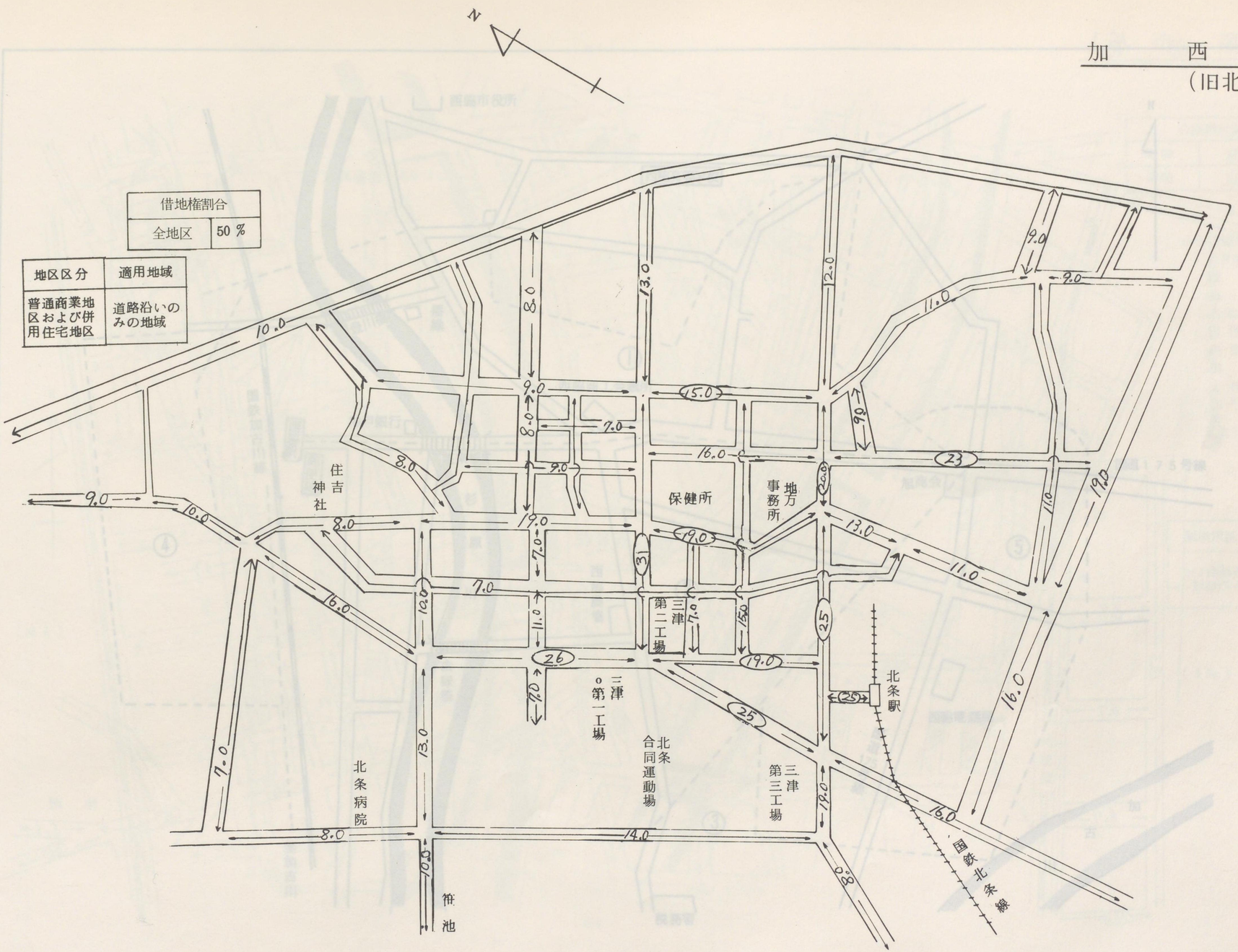

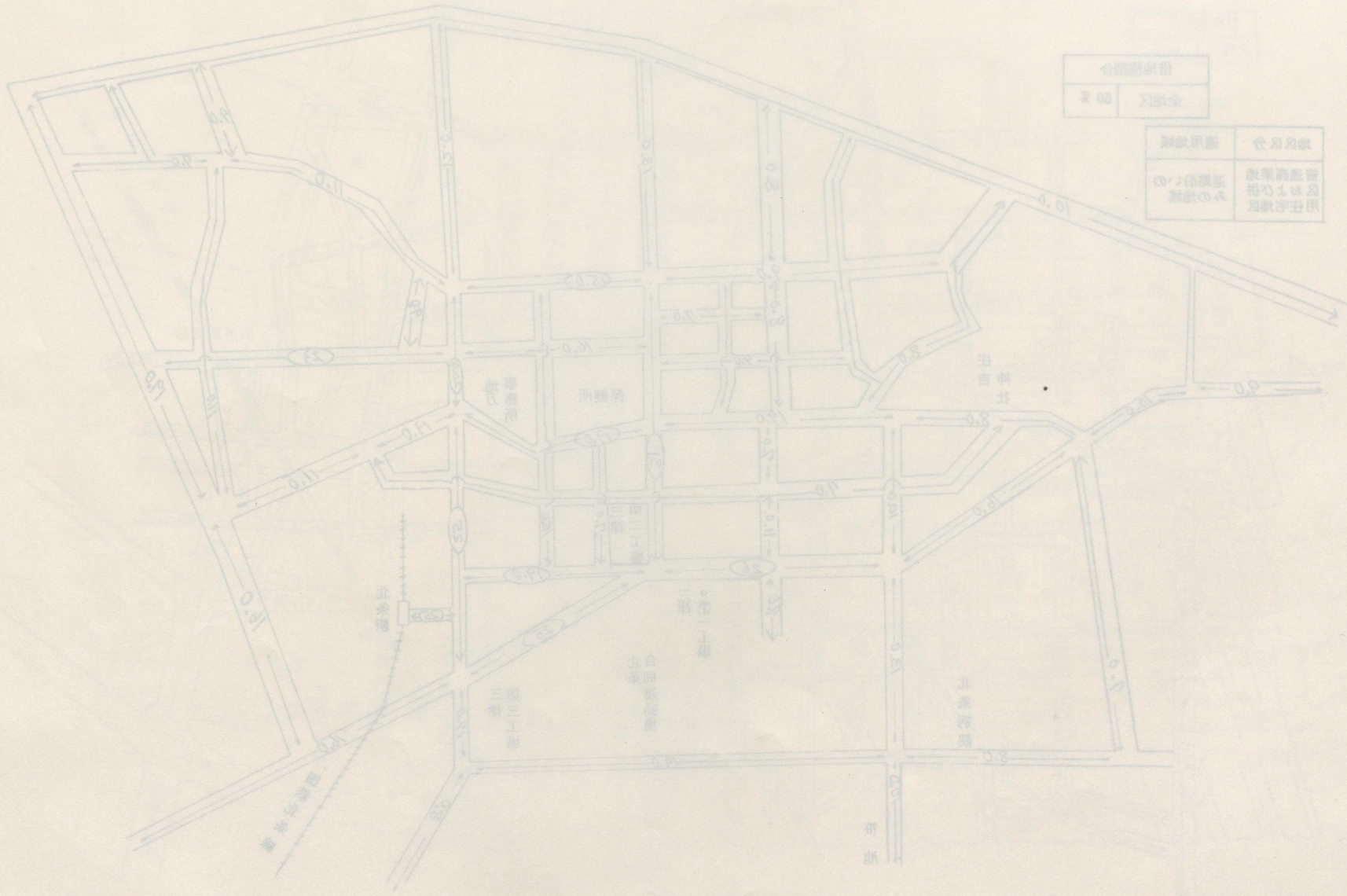

西脇市

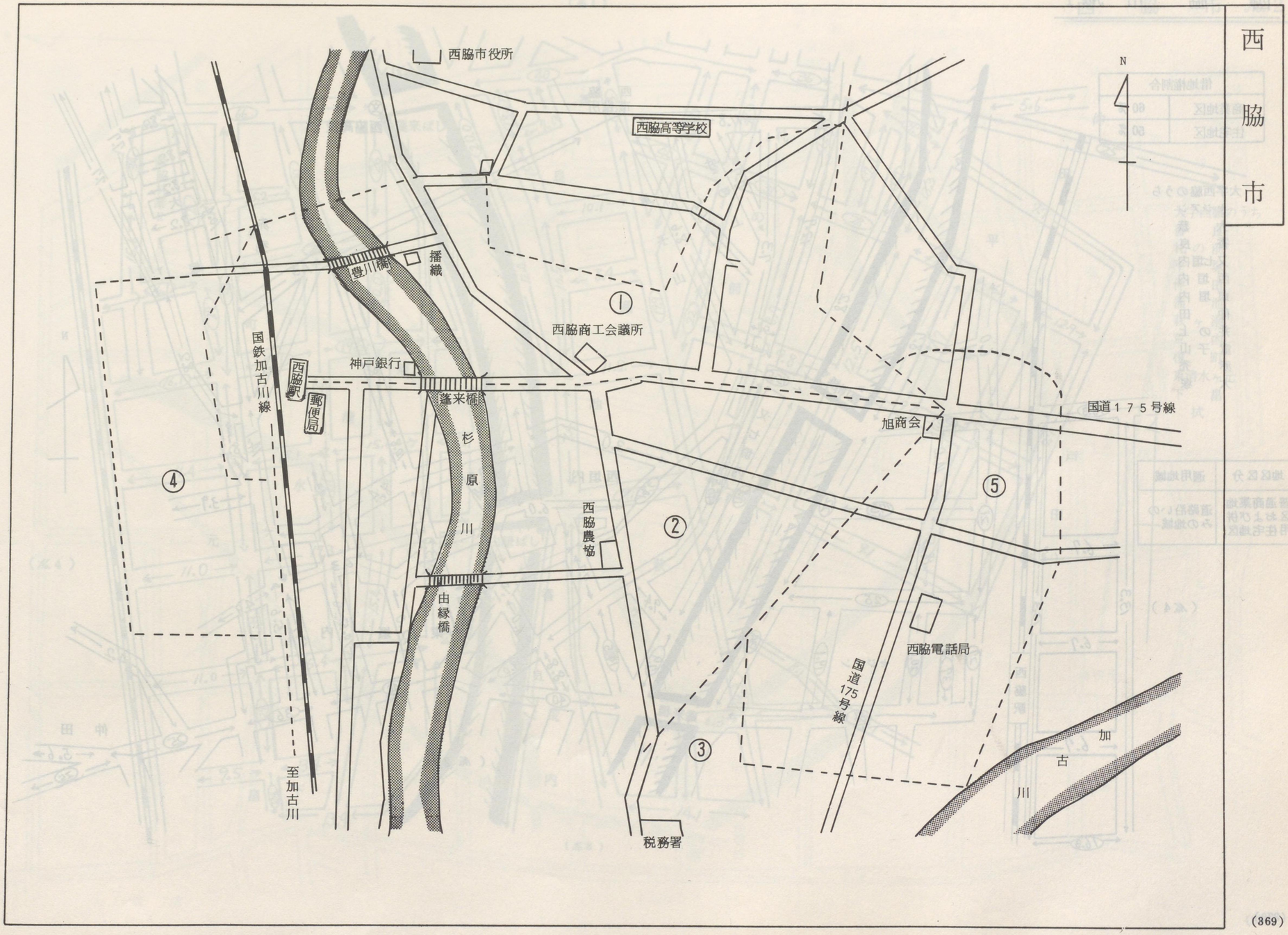
N
西脇市役所
西脇高等学校
播磨
豊川橋
西脇商工会議所
国鉄加古川線
西脇駅
神戸銀行
郵便局
蓬来橋
杉
原
川
旭商会
国道１７５号線
西脇農協
由縁橋
西脇電話局
国道175号線
加
古
川
至加古川
税務署
①
②
③
④
⑤

西　脇　市　No. 1

借地権割合	
商業地区	60 %
住宅地区	50 %

大字西脇のうち
セジアン
大　薮
香　良
又七垣内
西垣内
東垣内
仲　田
井の上
童子山
赤　禿
大　塚

地区区分	適用地域
普通商業地区および併用住宅地区	道路沿いのみの地域

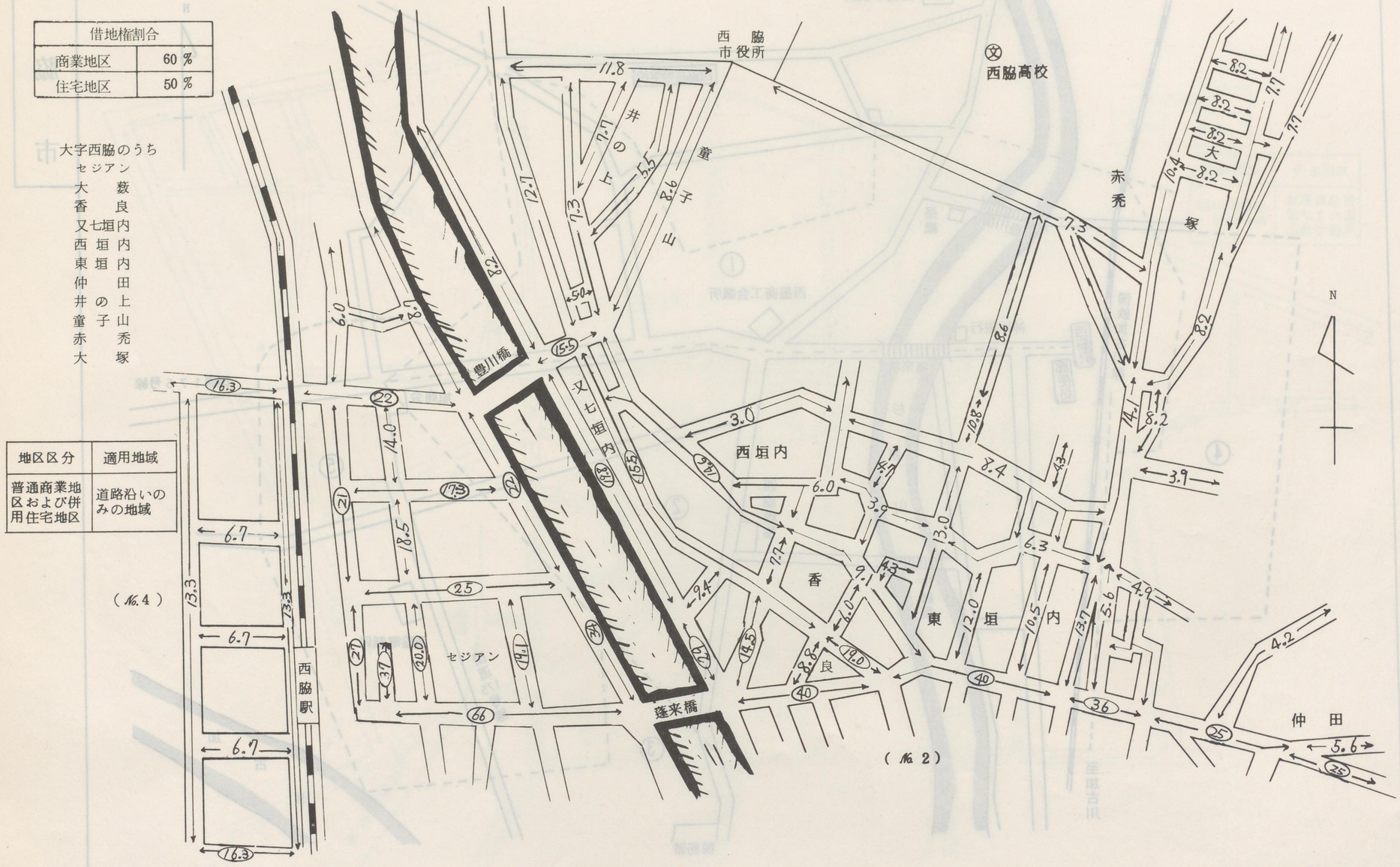

（No. 4）　（No. 2）

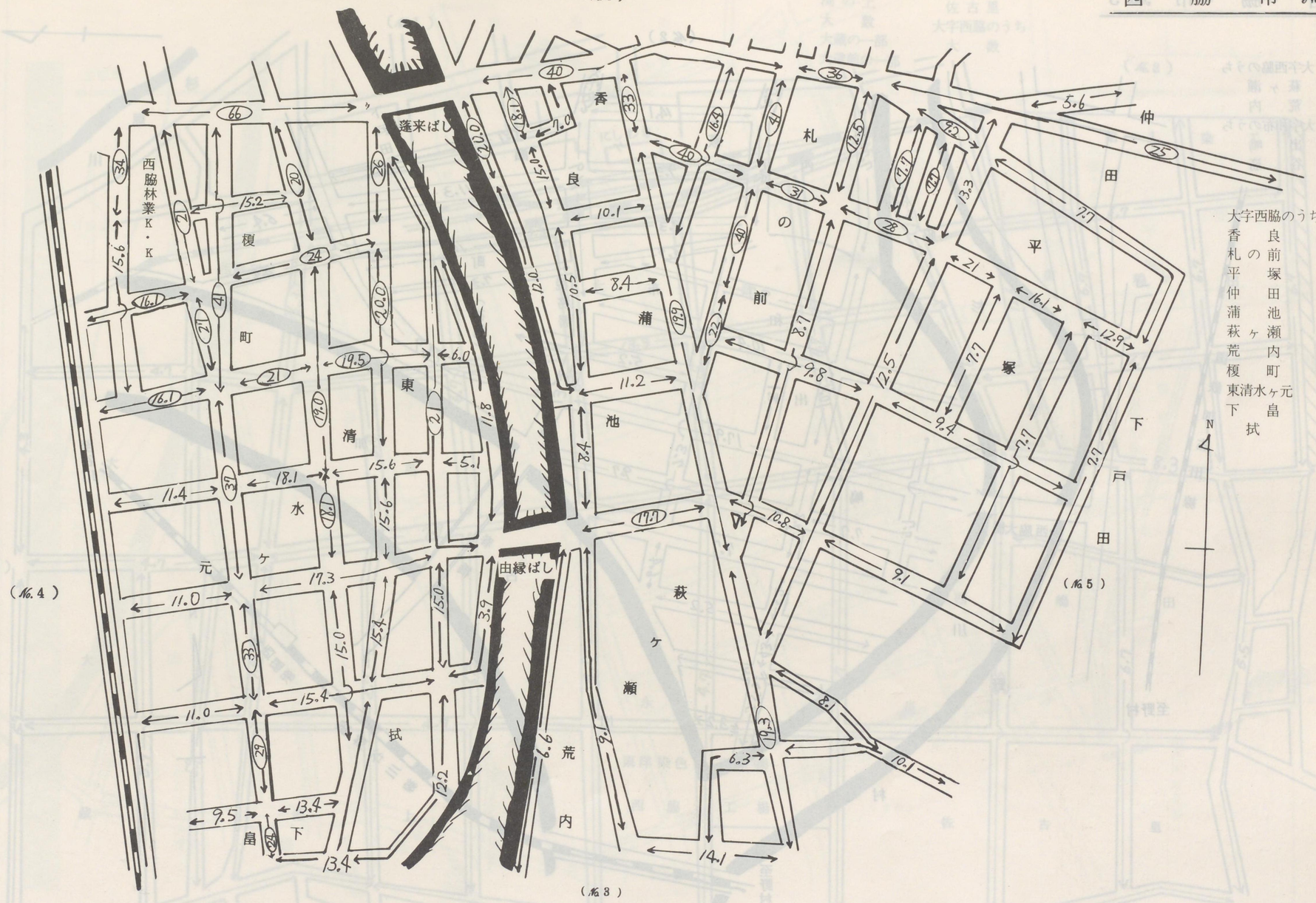

大字西脇のうち
香　良
札の前
平　塚
仲　田
蒲　池
萩ヶ瀬
荒　内
榎　町
東清水ヶ元
下　畠
拭

西　脇　市　№3

大字西脇のうち
　萩ヶ瀬
　荒　内
大字和布のうち
　出　嶋
　谷　筋

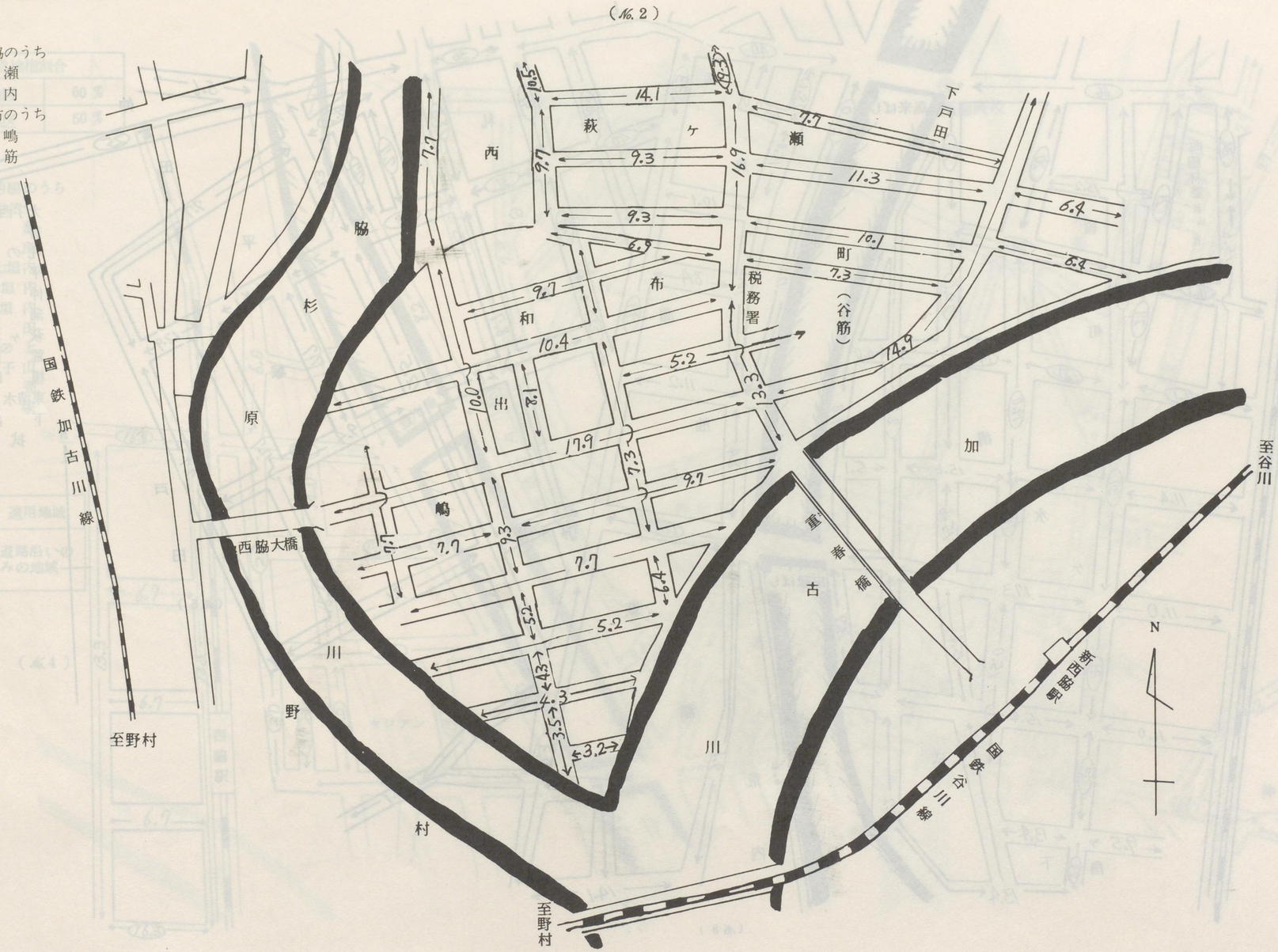

（№2）

（№なし）

西　脇　市　No. 4

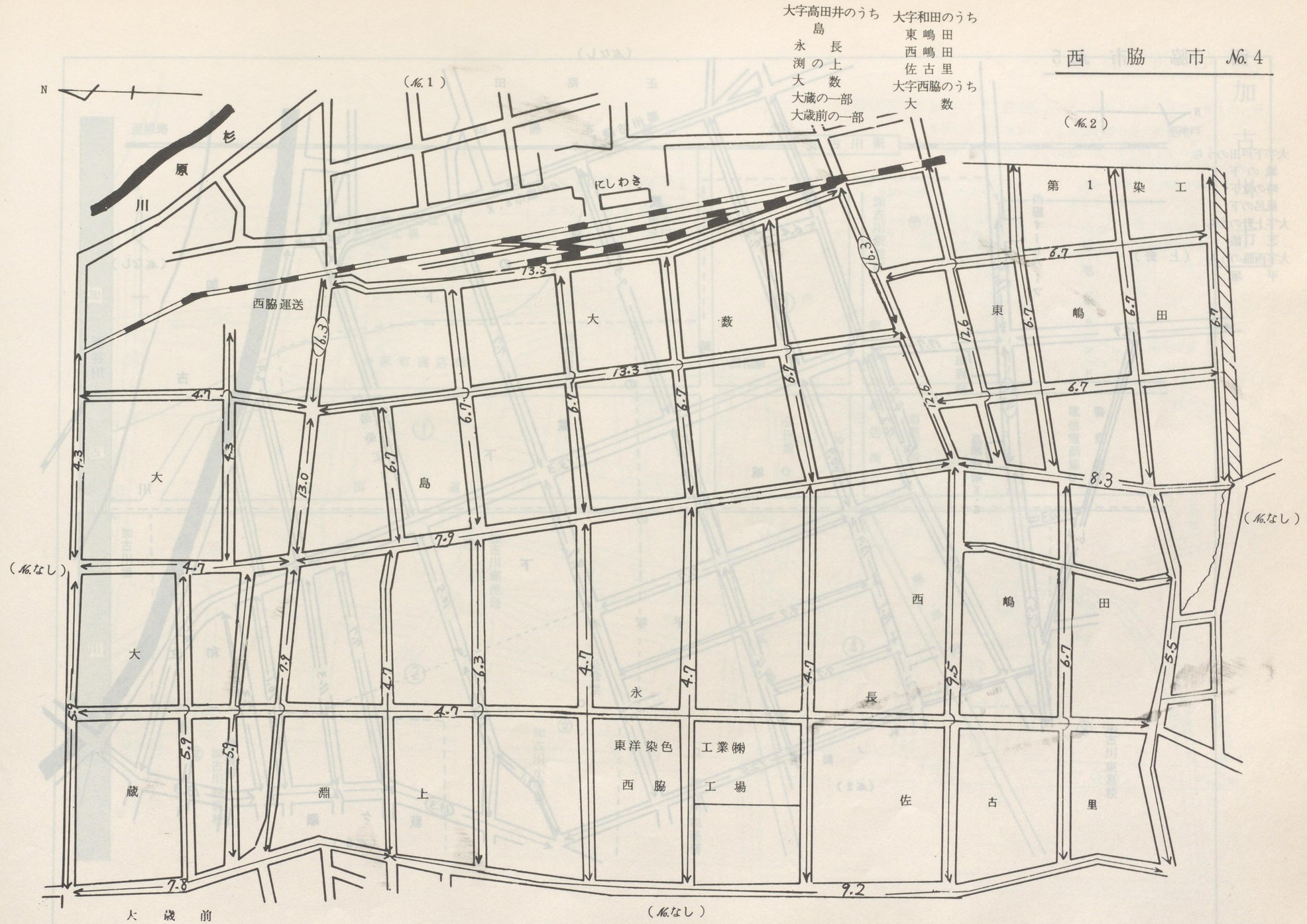

大字高田井のうち
島
永　長
渕の上
大　数
大蔵の一部
大歳前の一部
大字和田のうち
東嶋田
西嶋田
佐古里
大字西脇のうち
大　数
N
(No. 1)
(No. 2)
杉原川
にしわき
西脇運送
大　数
第1染工
東嶋田
大島
大蔵
淵上
永長
西嶋田
佐古里
東洋染色工業㈱
西脇工場
大歳前
(No.なし)
(No.なし)
(No.なし)
13.3
13.3
16.3
16.3
4.7
4.3
4.3
13.0
6.7
6.7
6.7
6.7
6.7
6.7
6.7
6.7
12.6
12.6
8.3
7.9
7.9
4.7
4.7
4.7
4.7
4.7
6.3
9.5
6.7
5.5
5.9
5.9
5.9
7.8
9.2

西　脇　市　No. 5

大字下戸田のうち
　城の下
　時の堂下
　風呂の下
大字上野のうち
　芝　添
大字西脇のうち　（上　野）
　平　塚

（No.なし）
正　路　田
播州紡績K.K
小沢織布K.K
風呂の下
時の堂下
城の下
平塚
札ノ前
（No.2）
電話局
西脇オートパーツ
旭商会
高瀬味噌K.K
村徳染工K.K
（No.なし）
加古川
至谷川
和布
税務署
重春橋
萩ケ瀬
（No.3）

加古川市

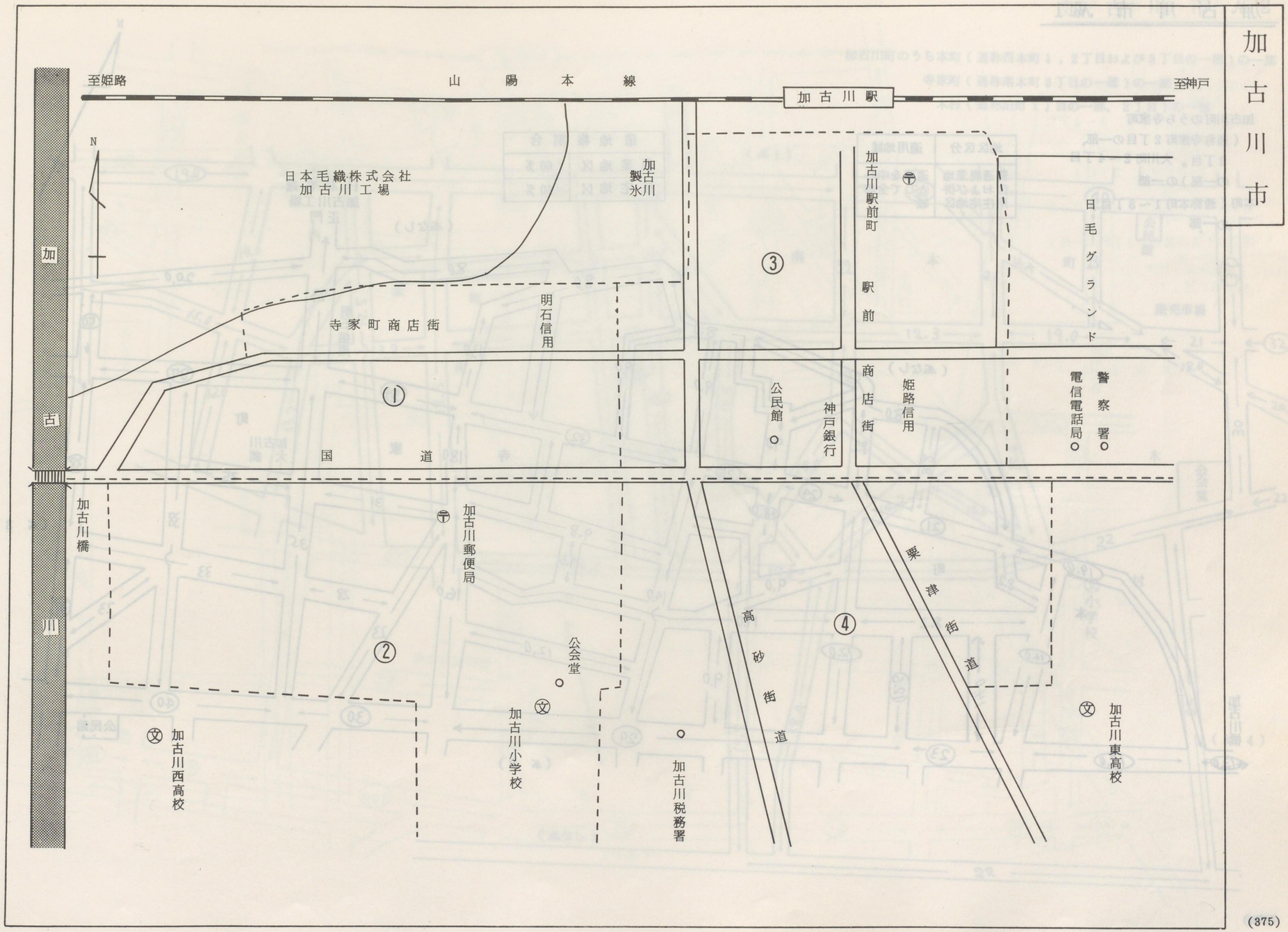
至姫路
山陽本線
至神戸
加古川駅
N
日本毛織株式会社
加古川工場
加古川製氷
寺家町商店街
明石信用
加古川駅前町
駅前
日毛グランド
③
①
国道
公民館
神戸銀行
商店街
姫路信用
警察署
電信電話局
加古川橋
加古川郵便局
②
公会堂
加古川小学校
加古川税務署
高砂街道
④
栗津街道
加古川東高校
加古川西高校
加
古
川

加 古 川 市 №1

加古川町のうち寺家町
（通称寺家町２丁目の一部、３丁目。大川町２～４丁目の一部）の一部
本町（通称本町１～３丁目）の一部

地区区分	適用地域
普通商業地区および併用住宅地区	道路を中心として全地域

借地権割合	
商業地区	60％
住宅地区	50％

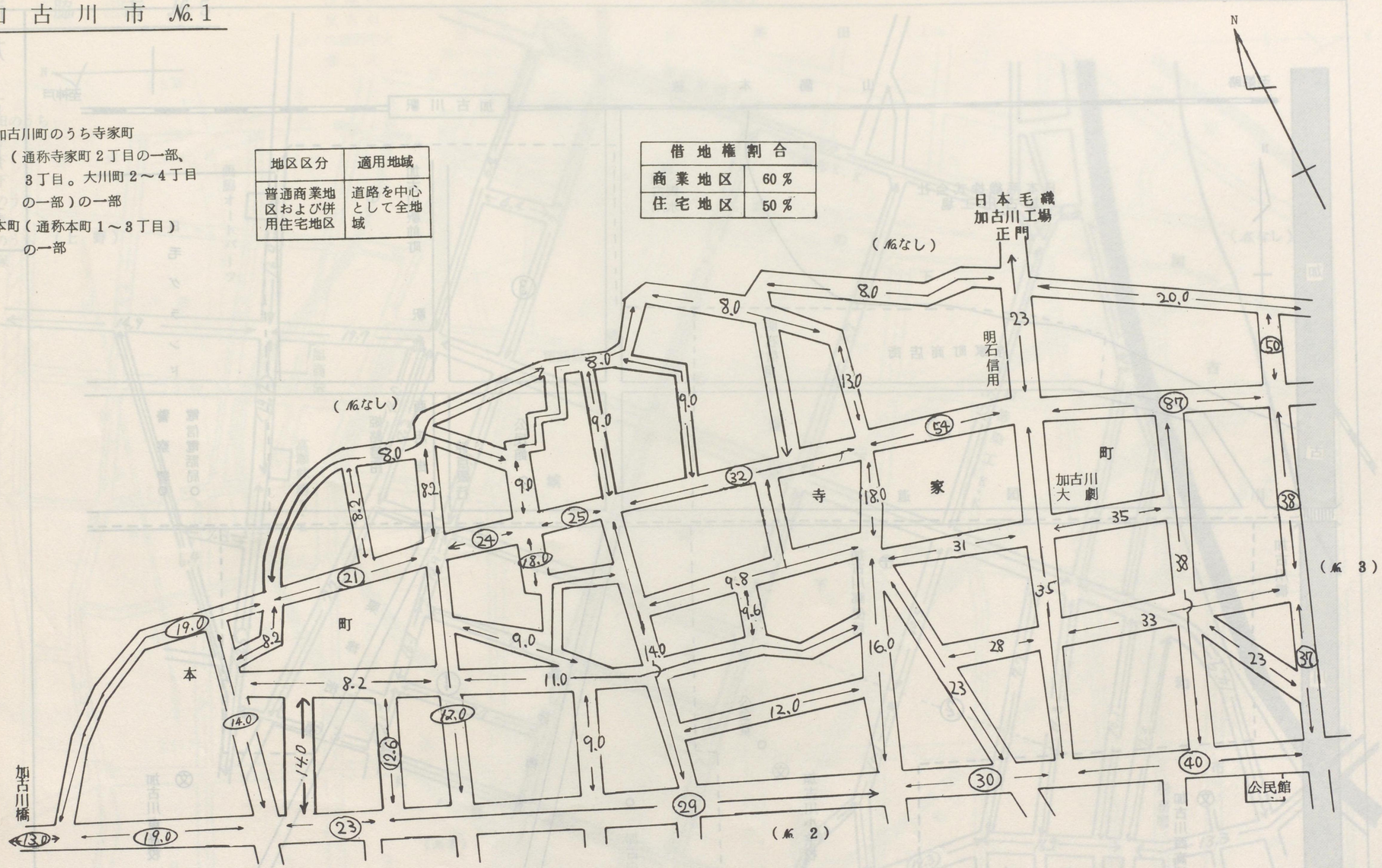

加古川町のうち本町（通称西本町１，２丁目および３丁目の一部）の一部
寺家町（通称南本町３丁目の一部）の一部
木村（通称泊町１丁目の一部、２丁目）の一部

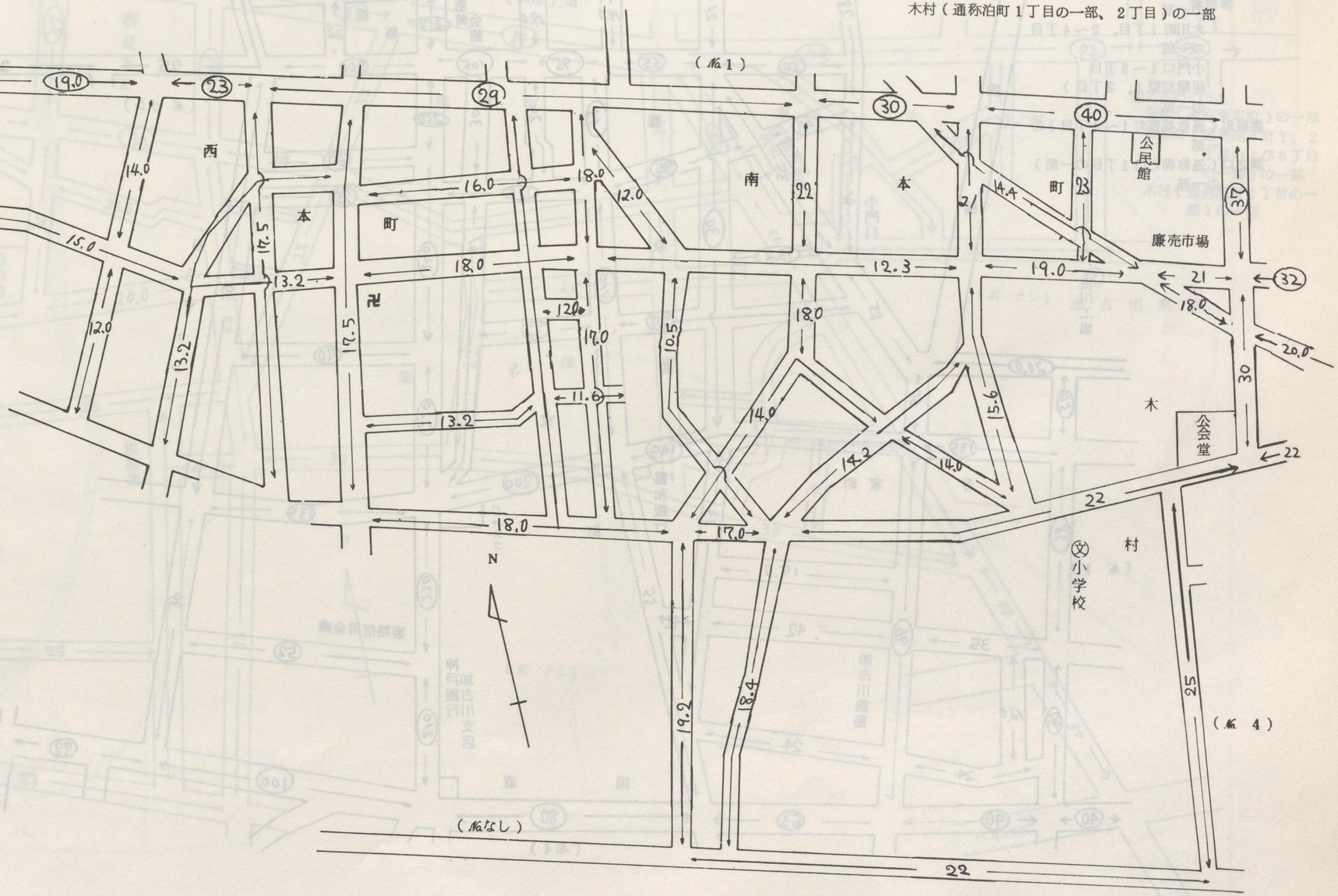

加古川市 No. 3

加古川町のうち
寺家町（通称寺家町１丁目、２丁目の一部
大川町１丁目、２～４丁目の一部
小門口１～３丁目
居屋河原１、２丁目）の一部
篠原町（通称篠原町１～４丁目）の一部
講之口（通称溝之口１丁目の一部）の一部

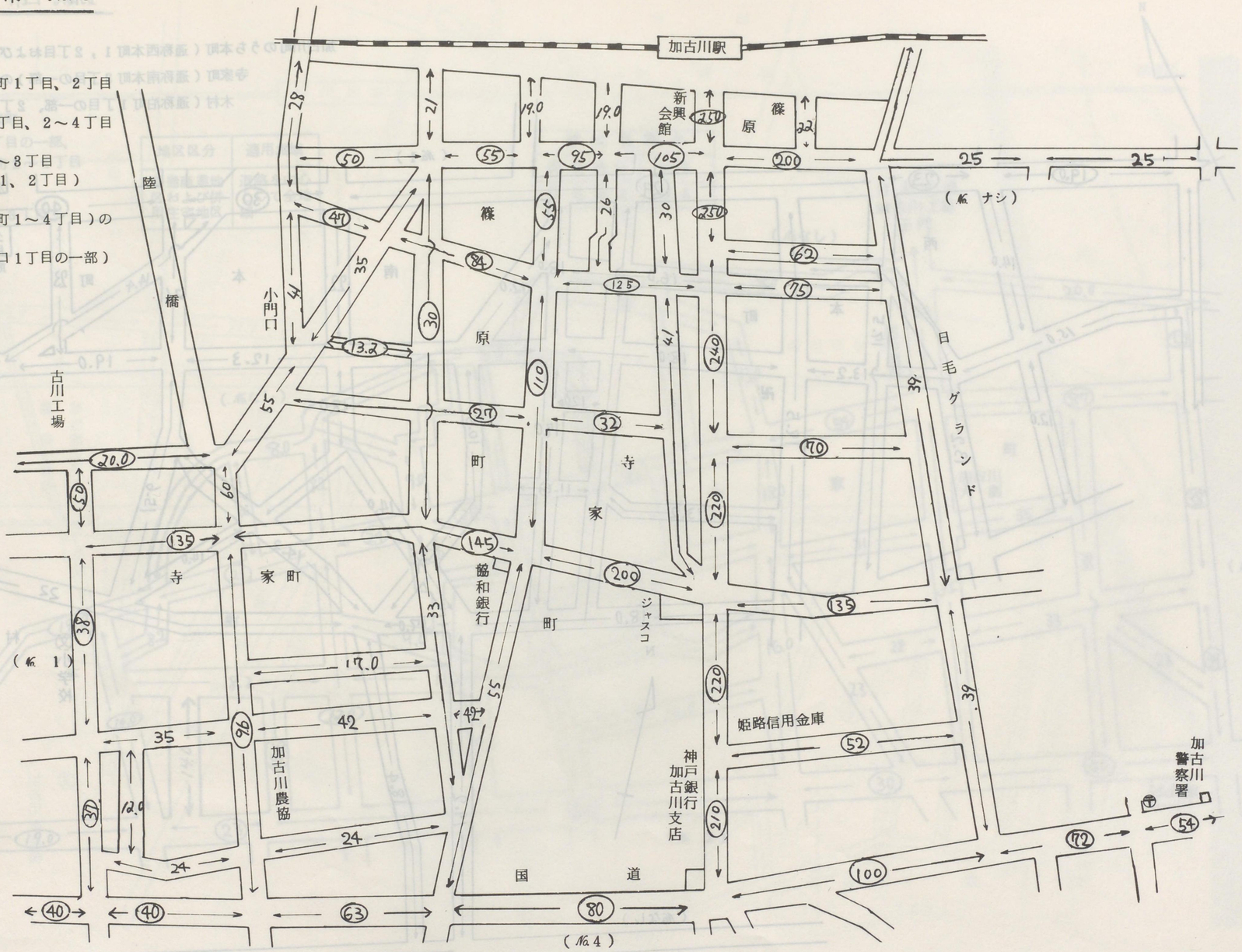

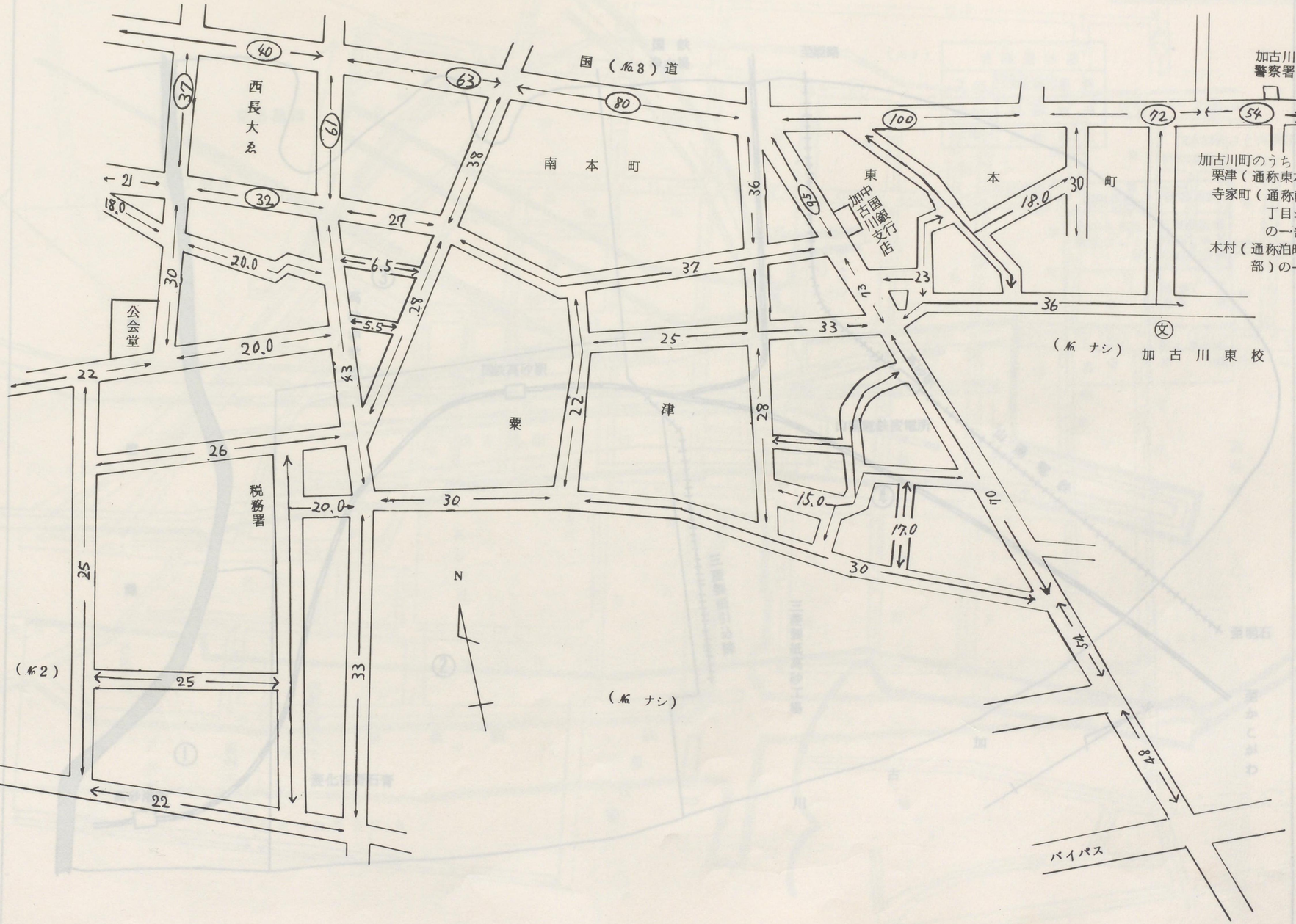
国（№8）道
西長大系
南本町
東中国加古川銀行支店
本町
加古川警察署
加古川町のうち
栗津（通称東本町）の一部
寺家町（通称南本町1、2丁目および3丁目の一部）の一部
木村（通称泊町1丁目の一部）の一部
公会堂
税務署
栗津
（№ナシ）加古川東校
（№2）
（№ナシ）
バイパス
N

(379)

高砂市

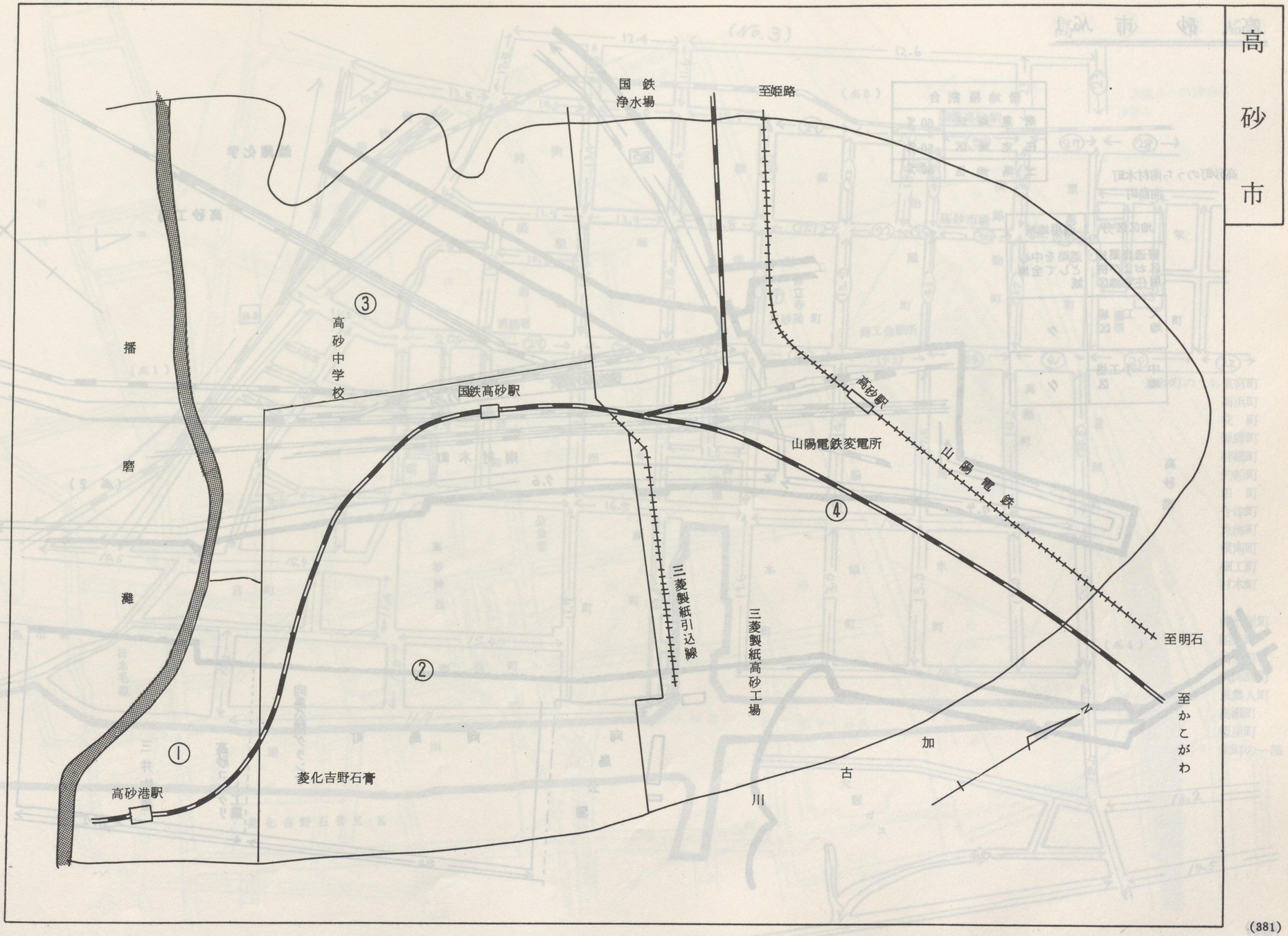
国鉄
浄水場
至姫路
③
高砂中学校
播
磨
灘
国鉄高砂駅
高砂駅
山陽電鉄変電所
山陽電鉄
④
三菱製紙引込線
三菱製紙高砂工場
至明石
至かこがわ
加
古
川
②
菱化吉野石膏
①
高砂港駅

高　砂　市　No. 1

借地権割合	
商業地区	60％
住宅地区	50％
工場地区	50％

高砂町のうち南材木町
向島町

地区区分	適用地域
普通商業地区および併用住宅地区	道路を中心として全地域
大工場地区	〃
中・小工場地区	〃

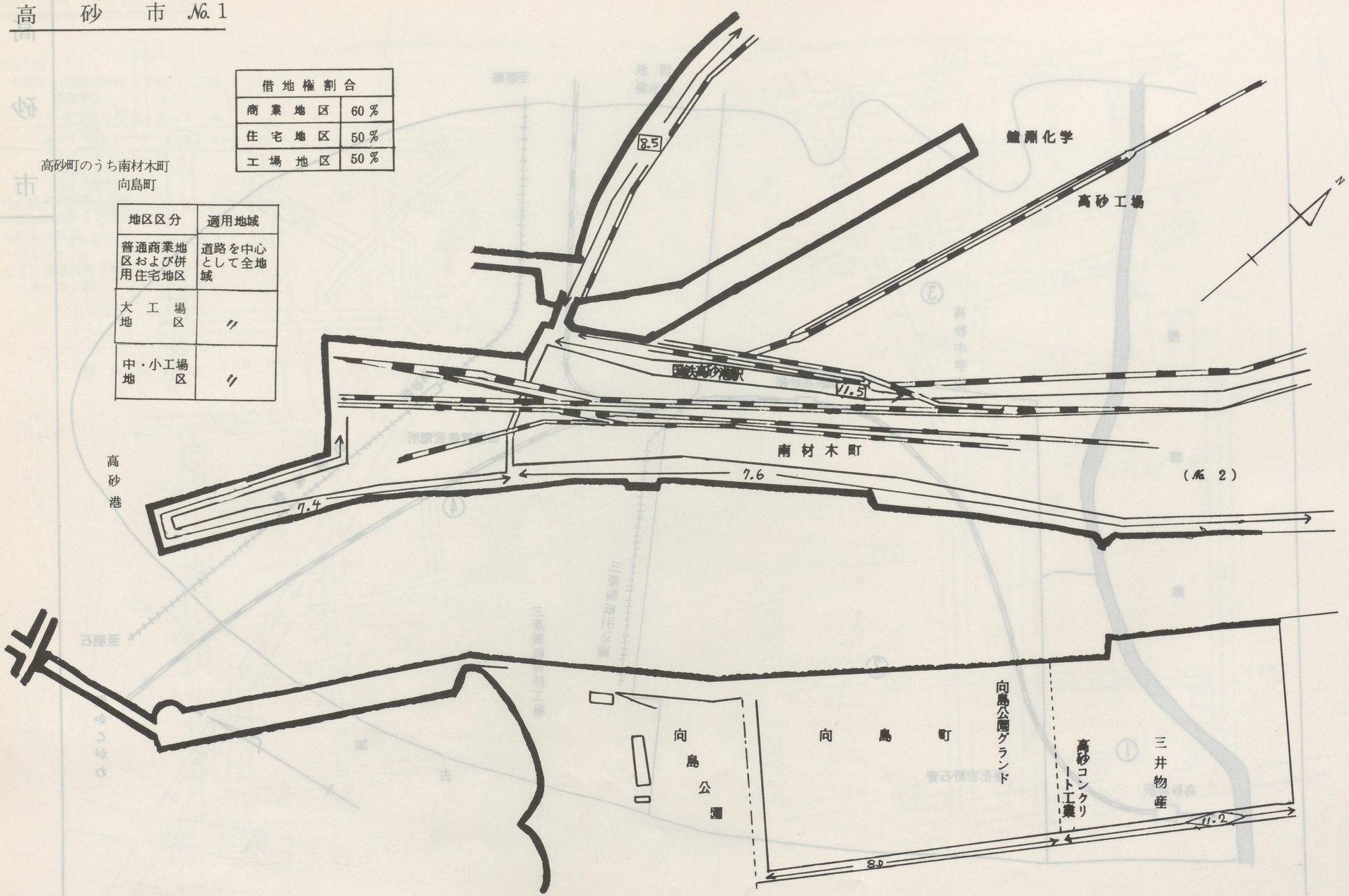

（幅 2）

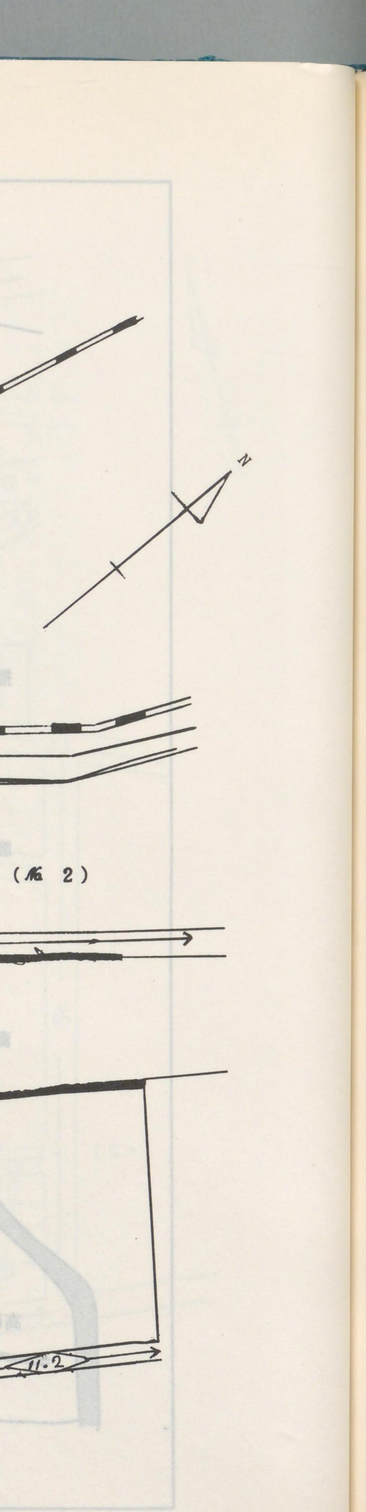

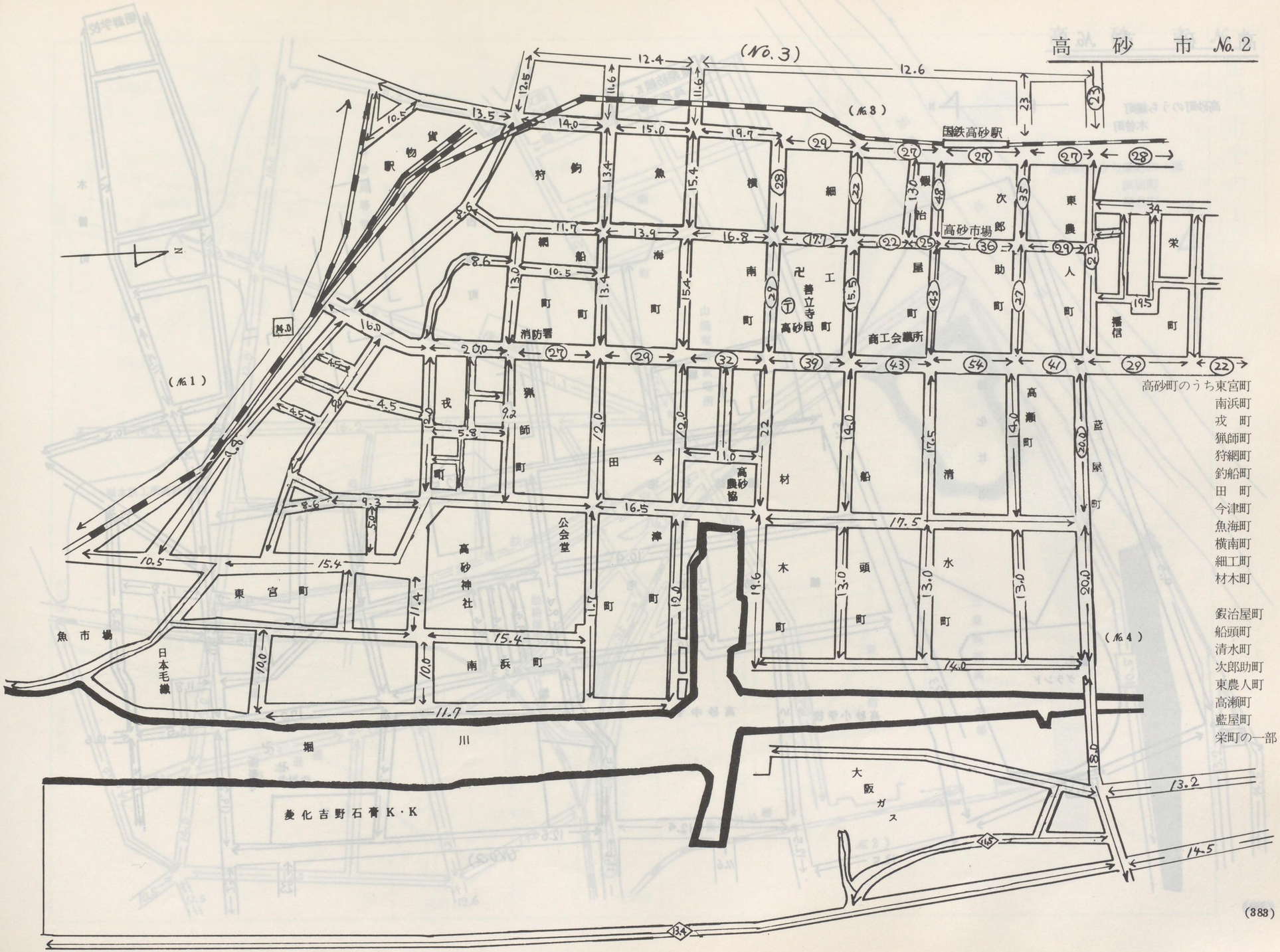

高砂町のうち東宮町
南浜町
戎　町
猟師町
狩網町
釣船町
田　町
今津町
魚海町
横南町
細工町
材木町

鍛冶屋町
船頭町
清水町
次郎助町
東農人町
高瀬町
藍屋町
栄町の一部

高　砂　市 No. 3

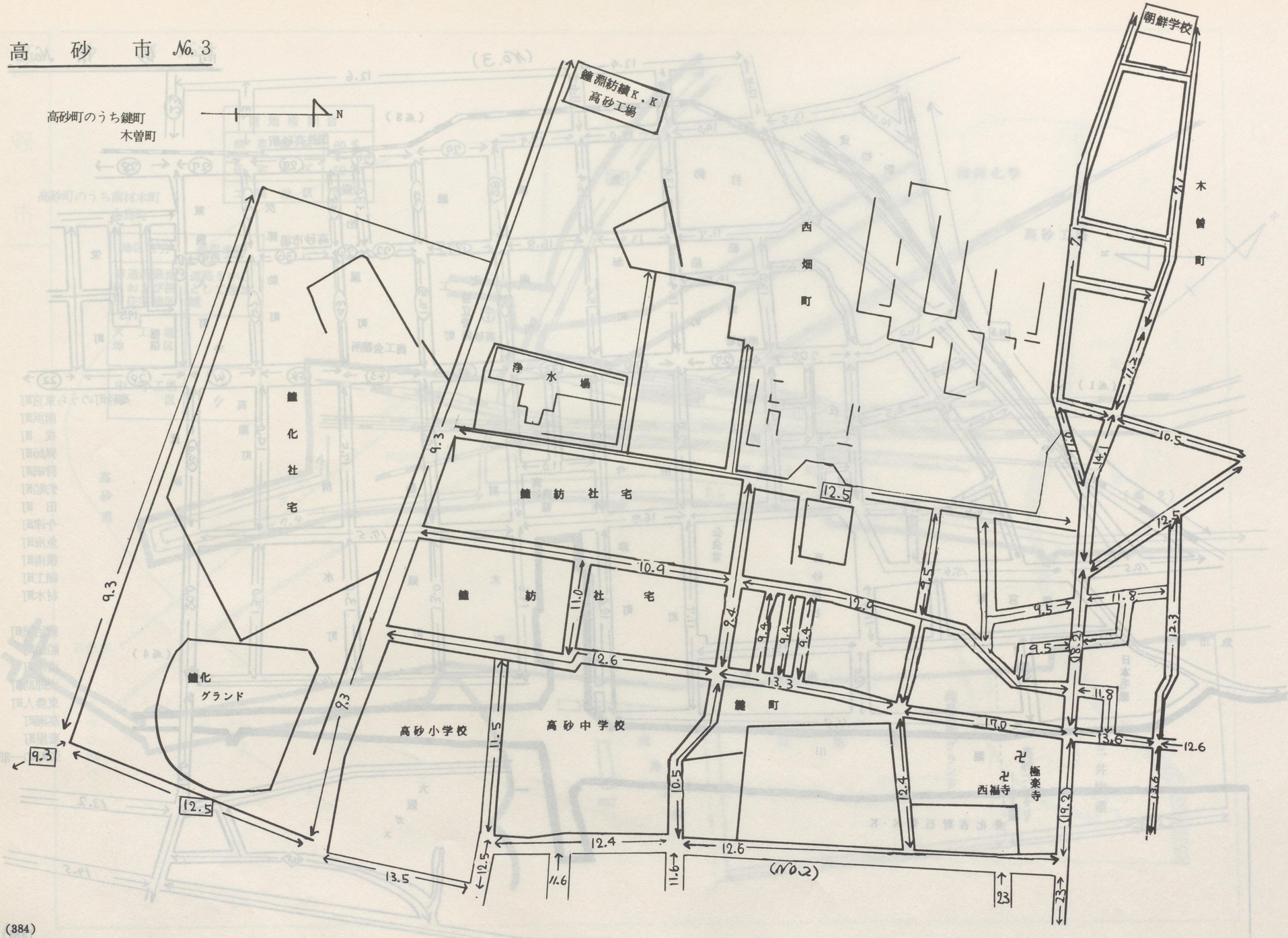

高砂町のうち鍵町
木曽町
N
鐘淵紡績K.K
高砂工場
朝鮮学校
木曽町
西畑町
浄水場
鐘化社宅
鐘紡社宅
鐘紡社宅
鐘化グランド
高砂小学校
高砂中学校
鍵町
西福寺
極楽寺
9.3
12.5
10.9
12.6
13.3
12.9
9.5
11.8
12.3
13.6
12.6
17.0
12.4
12.6
13.5
11.6
11.6
(No.2)
23
23

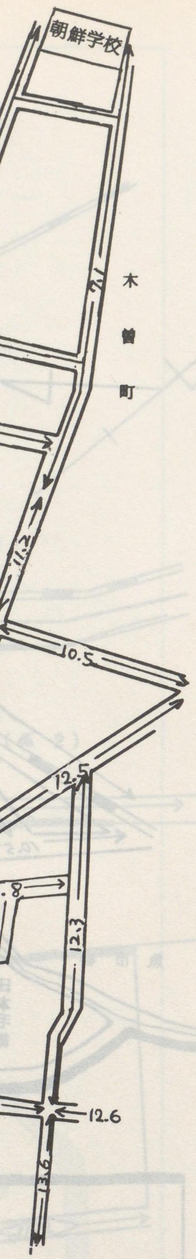
朝鮮学校
木曽町
7.1
17.2
10.5
12.5
12.3
12.6
13.6

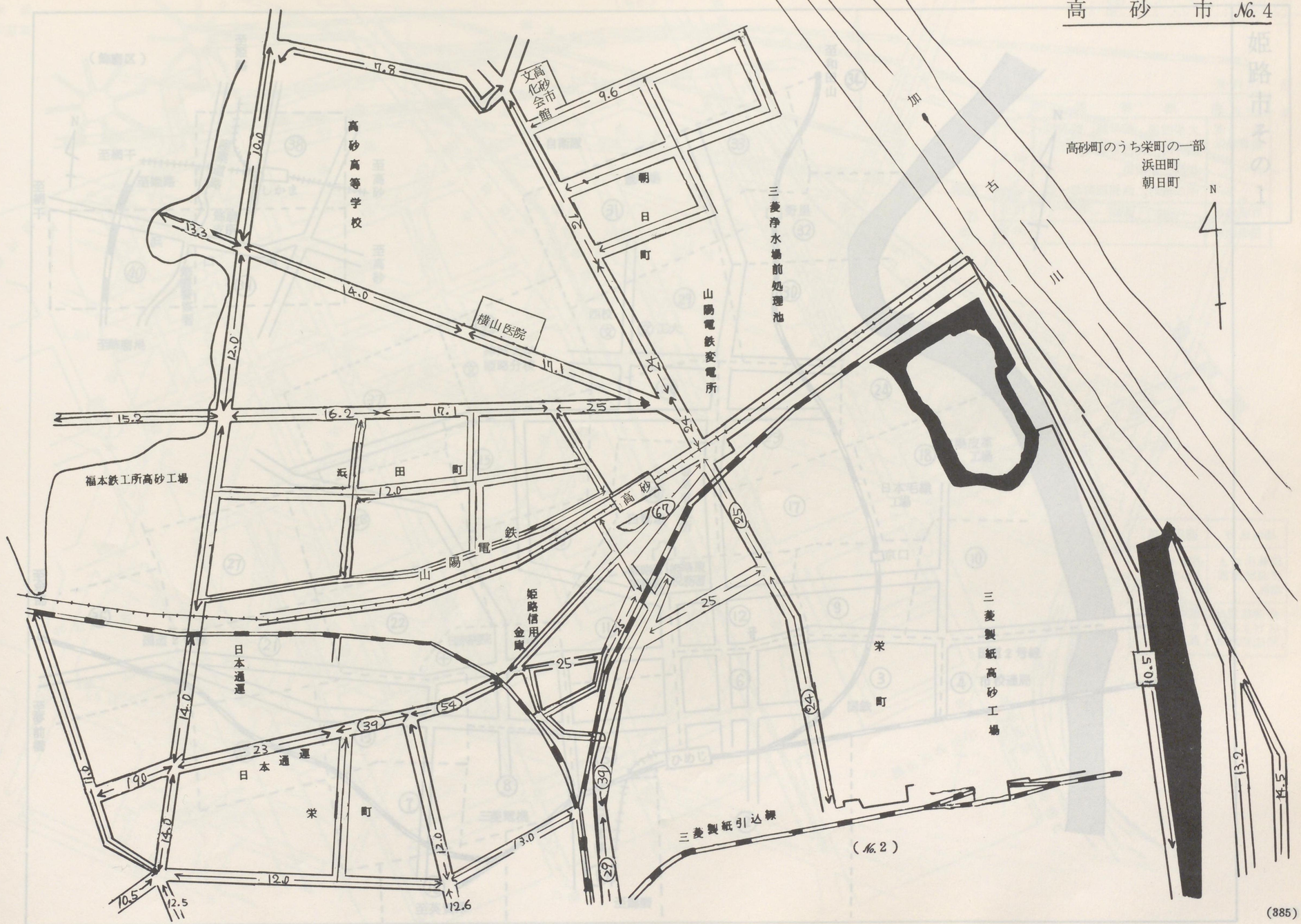
高砂高等学校
文化砂市会館
7.8
9.6
10.0
13.3
14.0
12.0
横山医院
17.1
朝日町
17.1
三菱浄水場前処理池
山陽電鉄変電所
15.2
16.2
17.1
25
24
福本鉄工所高砂工場
浜田町
12.0
高砂
67
25
山陽電鉄
姫路信用金庫
日本通運
14.0
39
54
23
日本通運
栄町
19.0
11.0
14.0
12.0
3.0
12.0
10.5
12.5
12.6
25
64
39
29
三菱製紙引込線
栄町
三菱製紙高砂工場
加古川
高砂町のうち栄町の一部
浜田町
朝日町
N
10.5
13.2
14.5

(No. 2)

至網干
至余部
至夢前橋

姫路市その1

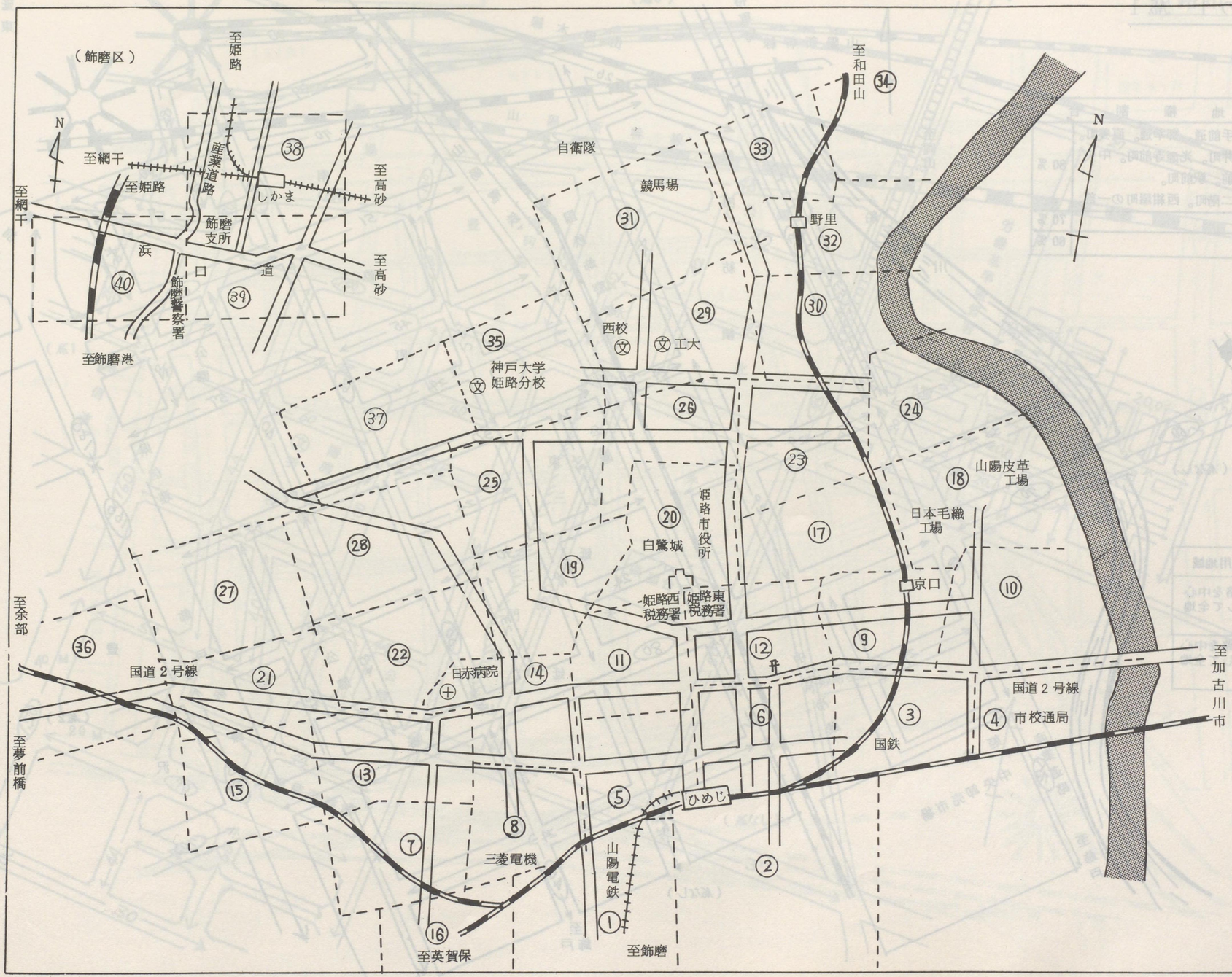
（飾磨区）
至姫路
N
至網干
至姫路
産業道路
しかま
至高砂
至網干
飾磨支所
浜口道
至高砂
飾磨警察署
至飾磨港
自衛隊
競馬場
至和田山
野里
西校
工大
神戸大学姫路分校
山陽皮革工場
日本毛織工場
白鷺城
姫路市役所
姫路西税務署
姫路東税務署
京口
至余部
国道２号線
日赤病院
至夢前橋
三菱電機
山陽電鉄
ひめじ
国鉄
国道２号線
市校通局
至加古川市
至英賀保
至飾磨

姫路市その1　No. 1

借地権割合		
高度商業地区	大手前通。御幸通。直養町。亀井町。光源寺前町。中央駅前。駅前町。中二階町。西紺屋町の一部。	80 %
商業地区		70 %
住宅地区		60 %

地区区分	適用地域
繁華街および高度商業地区	道路を中心として全地域
普通商業地区および併用住宅地区	道路を中心として全地域

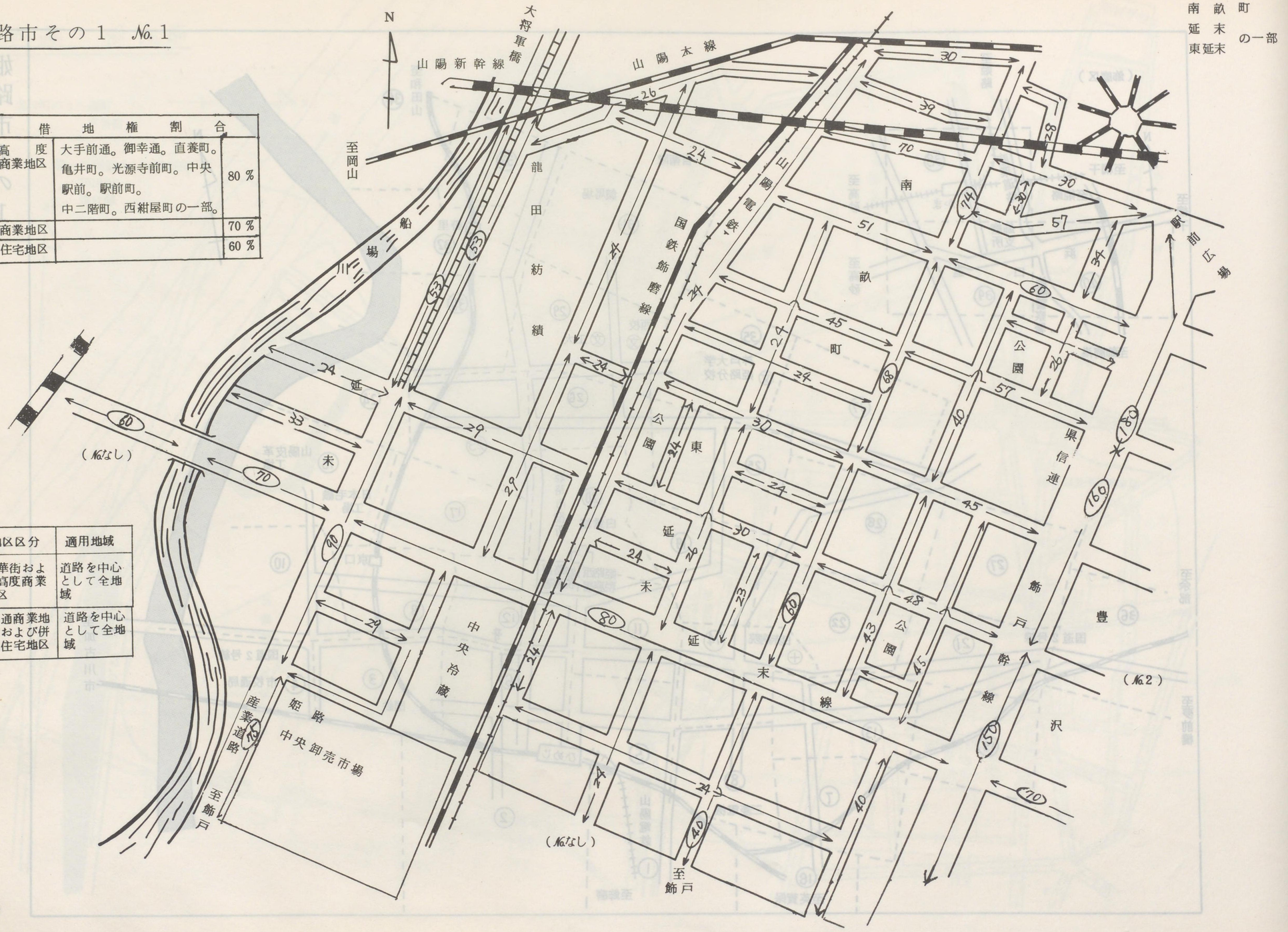

豊沢の一部
南畝町
延末
東延末
の一部

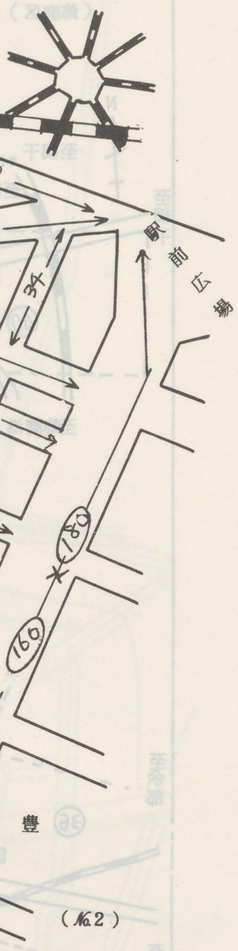

姫路市その1 No.2

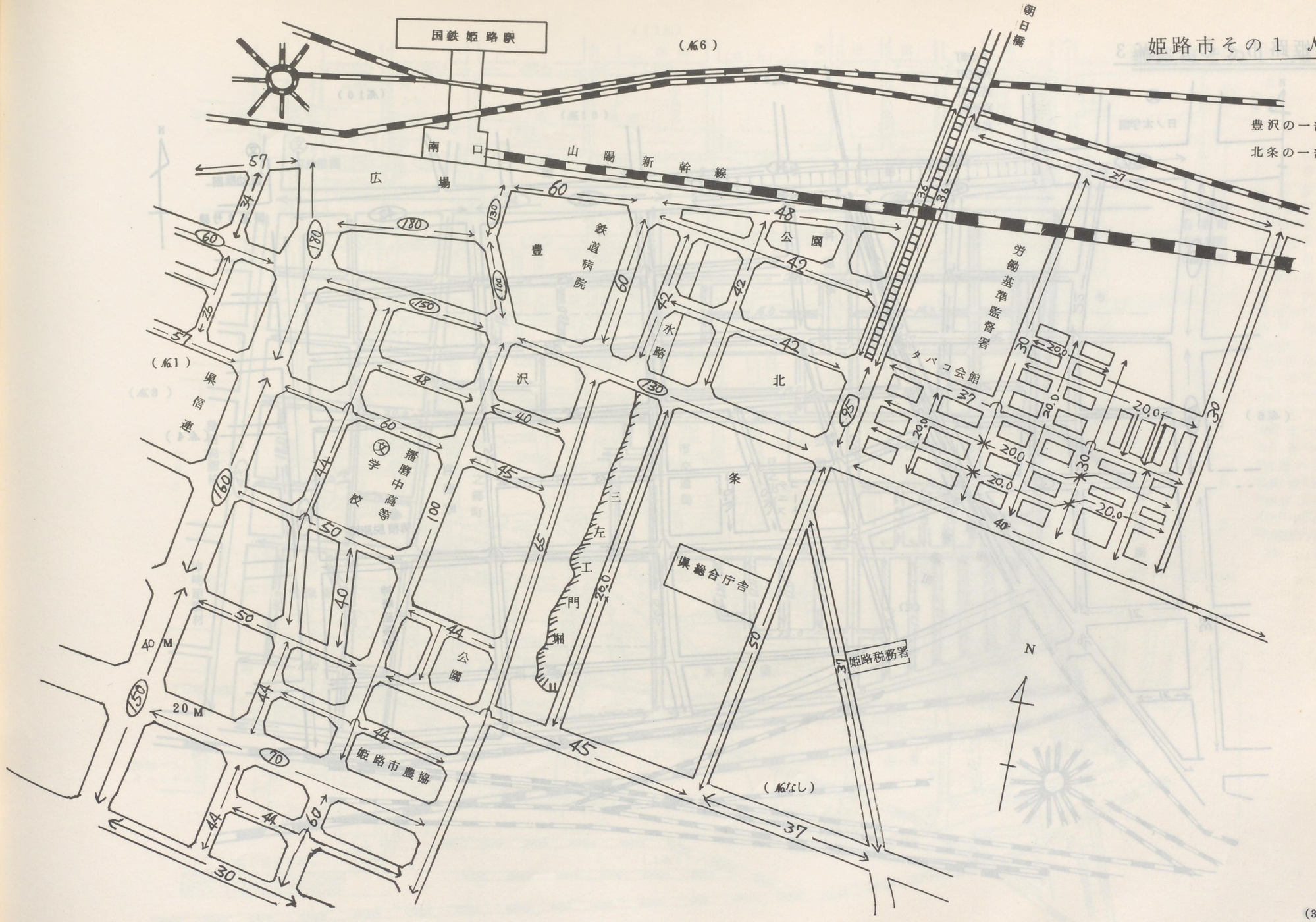

姫路市その1　No. 3

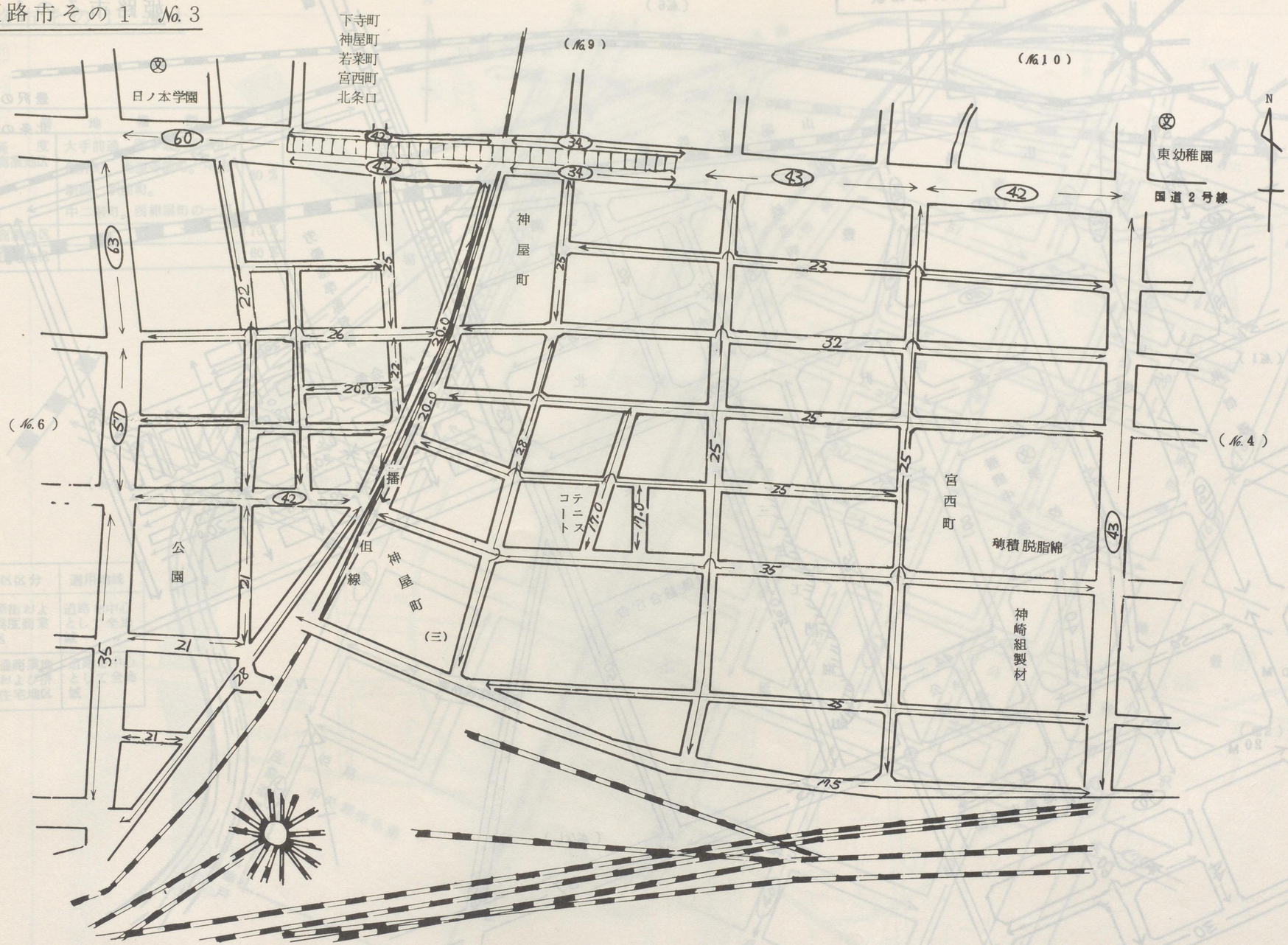

(No. 3)