

民國江南水利志

壬戌秋九月
田產署




3812

地 712.2

162

部 三 一 ~ 11



壬戌十月

河南小雅志

歸安沈佺



江南故澤國也郡邑之志乘公私之著述罔弗注重於水利然而太湖泖湖赤山湖古無此疏濬之工程也抽水機挖泥船古無此便易之器械也平面斷面水位水量古無此精密之圖說也時問以十年計工費以百萬計故無此偉大之規劃也蓋科學昌而治術進輿論重而謀慮深民國之特色有不容湮滅者焉余忝筦水利先後六年工役繁興案牘山積輒議編輯成書俾得信今而傳後省長伊通齊公韙之爰聘耆紳徧覽舊案甄錄綱要分部別居未半載而草藁畢具而余亦受代去矣余維水利局之職掌海塘與湖河並重湖河之患患在人與水爭地海塘之患

民國江南水利志

卷首

患在水與人爭地河工之難難在無地堆泥而河岸日高塘工之難難在無地取泥而塘身日塌故河工者順水之性以暢水之流者也塘工者犯水之怒以遏水之行者也其情勢異其設施異其保衛民田之作用則同然人民狃於舊章謂海塘之修築責在政府政府不遑擔任則又責之於人民互諉互推工日隳壞設或天時人事相逼而來如寧紹台之風災移之於吾蘇如衣周塘之交涉復見於今日剝膚之痛豈忍言哉余昔蒞工次親歷艱危繼爭主權復多陳述懲前毖後殊抱杞憂故敢以忠告之言作爲臨別之贈邦人君子尙圖念之

吳興沈佺敘

敘例

是書出於江南水利局以局名名其書故曰江南水利志也前乎此者有道光間江夏陳氏之書有光緒間監利李氏之書李書續陳書茲何以不續李書李書之後以迄宣統書缺有間矣乃斷自民國始故曰民國江南水利志也局之設在民國三年爲江蘇省行政之一部其區域則江寧句容溧水高淳丹徒丹陽金壇溧陽揚中上海松江江南匯青浦奉賢金山川沙太倉嘉定寶山崇明吳縣常熟崑山吳江武進無錫宜興江陰凡二十八縣其主管則河湖海塘濬治修築事宜皆屬焉云江南者對江北而言非蘇

民國江南水利志

卷首

一

皖兼圻之謂也蘇皖兼圻稱曰江南清代則然民國則否民國江南連文見義何有舊時稱謂之嫌也水利海塘李書分而二之今合而一之仍以水利標題按仁和翟舍人海塘錄二十六卷四庫著錄入地理類河渠之屬其存目又有海鹽仇博士海塘錄八卷蓋水利治績溝防並重海塘亦水利之一部也李書於水利則曰全案於海塘則曰新志是書文多刪要安得云全斷代託始何有新故故但曰志也紬繹局檔排纂就緒凡三閱晦朔時在九年七八月間故所載至九年六月止亦會計年度之限斷也趙充國有言兵事當爲後式夫豈獨兵事凡諸治績何莫不然

古者篇籍皆出於王官之守劉班論列燦然具在今以職掌勒爲成編洵符古誼其爲有裨實用夫又奚疑後之覽者或有取焉

編輯專憑局檔其有局檔所節引而全文得之他帙者或局檔載初稿而採其最後定本者僅百之一二事在設局以前者據省公署卷財用不經局過者據財政廳卷皆由局牒取

採錄公牘文字偶有節刪絕無竄易採錄文牘專取事實質榦非選文蕪前後須互參者用按語指明

民國江南水利志

卷首

應載而求之弗得者義從蓋闕

民國江南水利志卷首

圖繪

單士隱吳中水利書因圖須別畫遂致湮佚今所傳者有書無圖蓋當時圖繪之難如此今茲檔架卷軸紛綸或出工事之規畫或爲測量之結果十簡其三頗已足用猶或未備則取辦臨時旁採別帙庶幾讀者開卷瞭然

江南河湖海塘大勢圖

白茆河圖

婁江圖

民國江南水利志

卷首

吳松江圖

蘊藻浜圖

柳湖圖

吳江縣水道圖

丹徒丹陽兩縣水道圖

宜興縣水道圖

溧陽縣水道圖

高淳縣水道圖

溧水縣水道圖

赤山湖圖

便民河圖

寶山海塘總圖

寶山海塘分圖

太倉海塘圖

崇明海塘圖

川沙海塘圖

南匯海塘圖

奉賢海塘圖

松江海塘圖

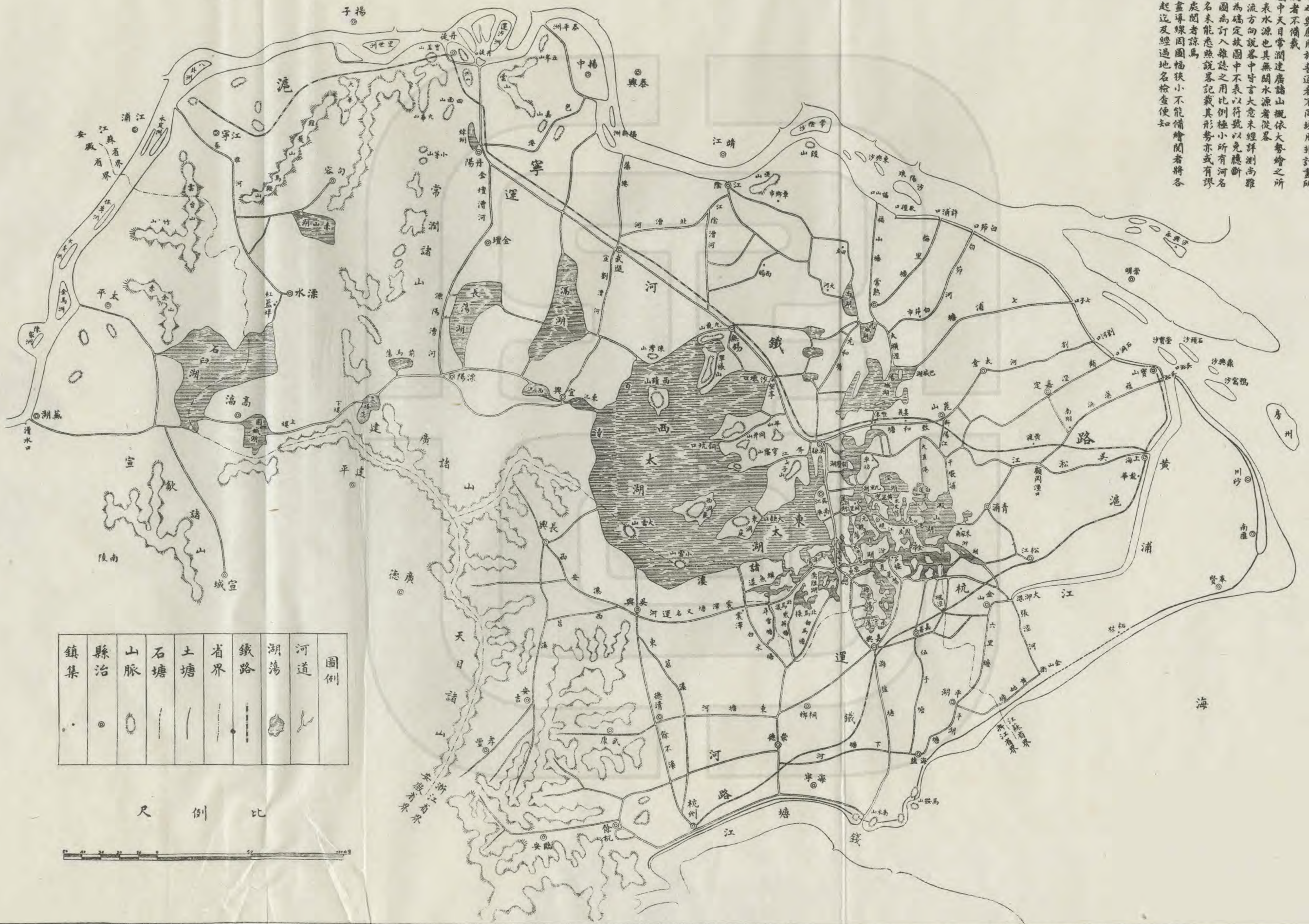
金山海塘圖

民國江南水利志

卷首

圖勢大道水南江

圖說
 一此圖係照二十六導線計畫繪製圖約畧
 繪之與應用於普通者不同故凡非計畫所
 及者不備載
 一圖中天目等湖連廣諸山概依大勢繪之所
 以表水源也其無關水源者從畧
 一水流方向說畧中皆言大意未經詳測尚難
 據為確定故圖中不表以符號以免臆斷
 一此圖為訂入雜誌之用比例極小所有河名
 地名未能悉照說畧記載其形勢亦或有誤
 誤處閱者諒焉
 一計畫導線因圖幅狹小不能備繪閱者將各
 線起迄及經過地名檢查便知

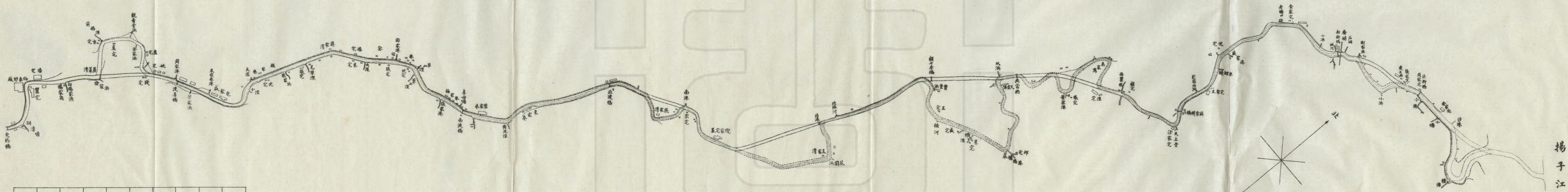


| 圖例 | 河道 | 湖蕩 | 鐵路 | 省界 | 土塘 | 石塘 | 山脈 | 縣治 | 鎮集 |
|----|----|----|----|----|----|----|----|----|----|
| | | | | | | | | | |

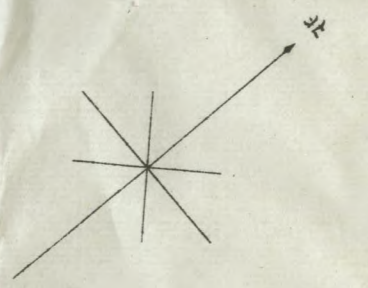
尺 例 比




白茆河圖



揚子江

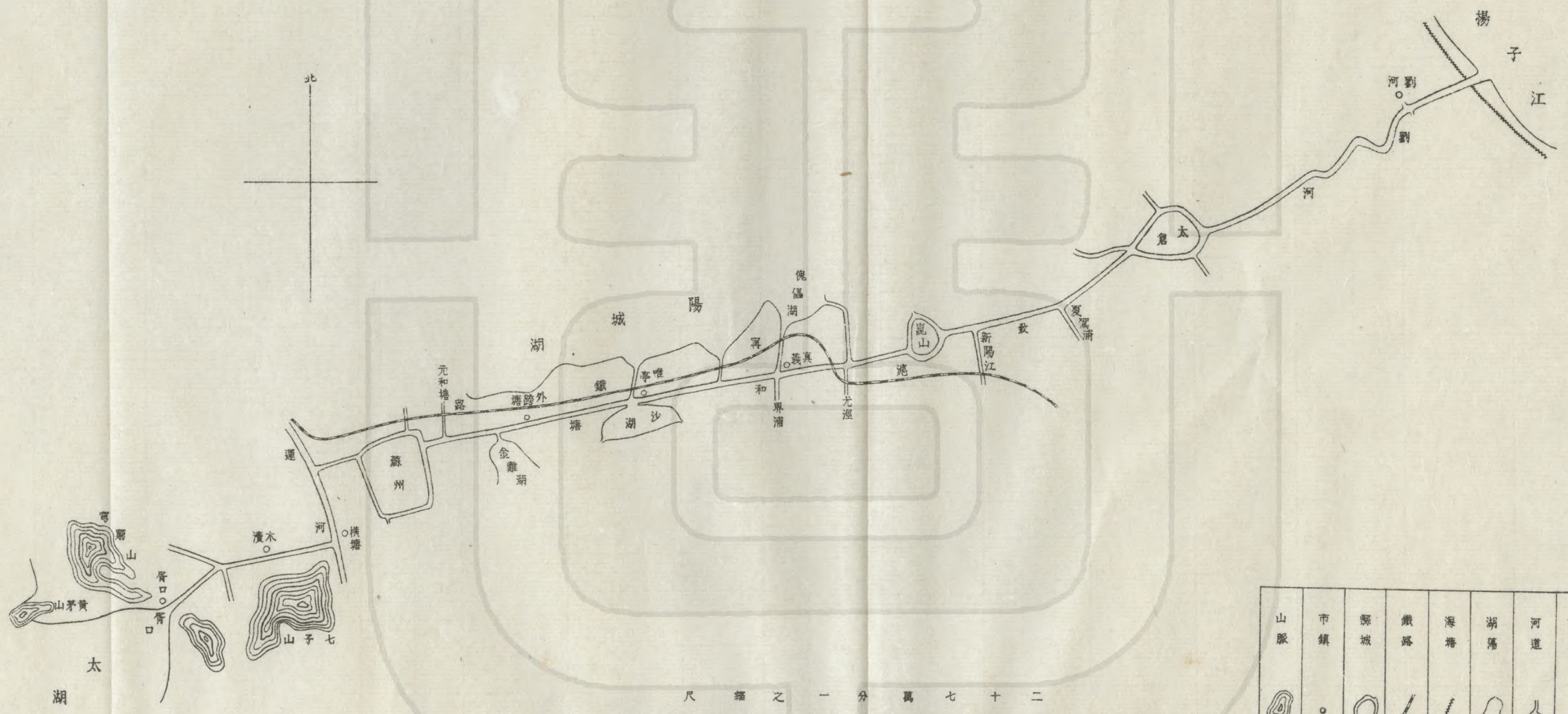
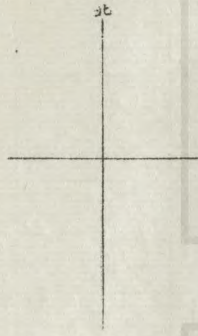


二萬分一之縮尺




| | | | | | | | | | | | |
|----|-----|----|-----|----|----|----|----|----|----|----|----|
| 原河 | 截角處 | 新河 | 截角處 | 房屋 | 閘口 | 橋梁 | 道路 | 土埂 | 淺灘 | 河道 | 圖例 |
| | | | | | | | | | | | |

婁江全圖

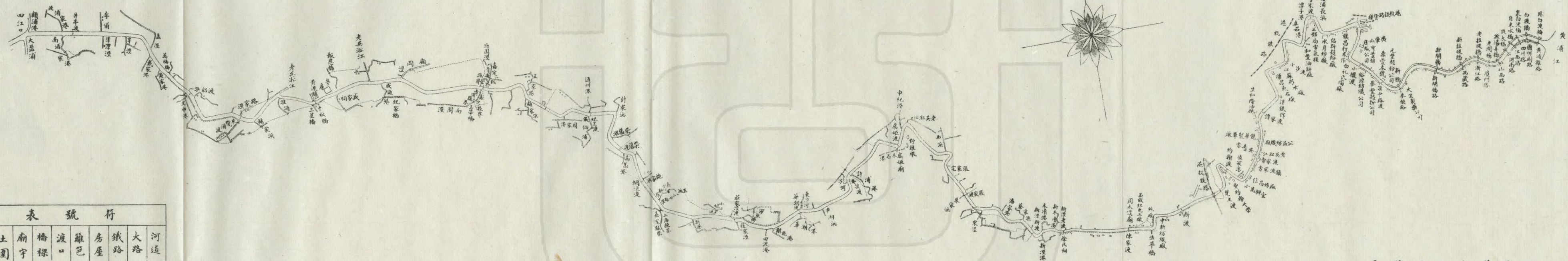


二 十 七 萬 分 之 一 縮 尺



| | | | | | | | |
|----|----|----|----|----|----|----|----|
| 山脈 | 市鎮 | 縣城 | 鐵路 | 海港 | 湖澤 | 河道 | 圖例 |
| | | | | | | | |

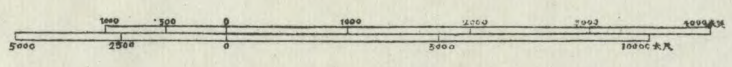
吳淞江平面圖



符號表

| | | | | | | | | | |
|----|----|----|----|----|----|---|----|----|----|
| 河道 | 大路 | 鐵路 | 房屋 | 籬笆 | 渡口 | 橋 | 廟宇 | 土圍 | 土墩 |
| | | | | | | | | | |

五萬分之一縮尺



圖面平浜藻蘊



尺縮之一分萬五

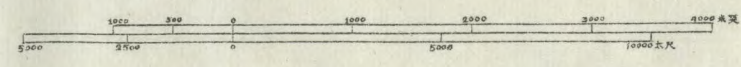
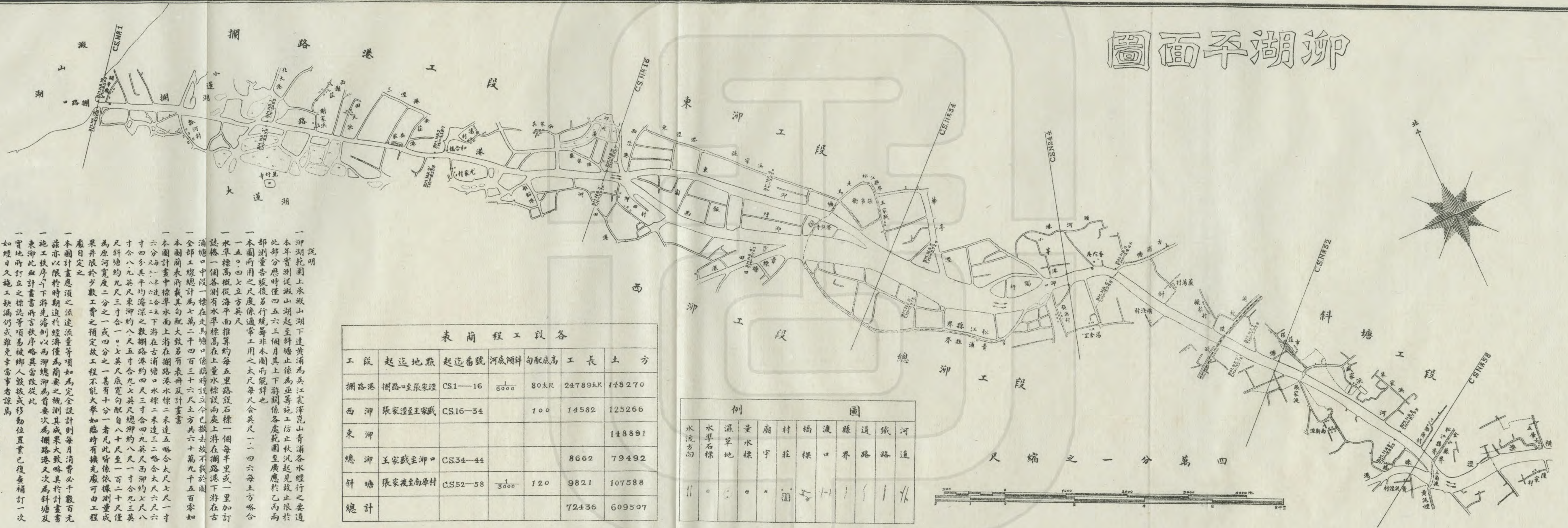


表 號 符

| | | | | | | | | | | |
|----|----|----|----|-----|----|----|----|----|----|----|
| 土墩 | 廟宇 | 房屋 | 橋樑 | 截角綫 | 道路 | 鐵路 | 水榭 | 沙灘 | 乾河 | 河道 |
| ○ | ⊙ | □ | ≡ | — | — | — | | ∕ | — | — |

湖平圖面



說明

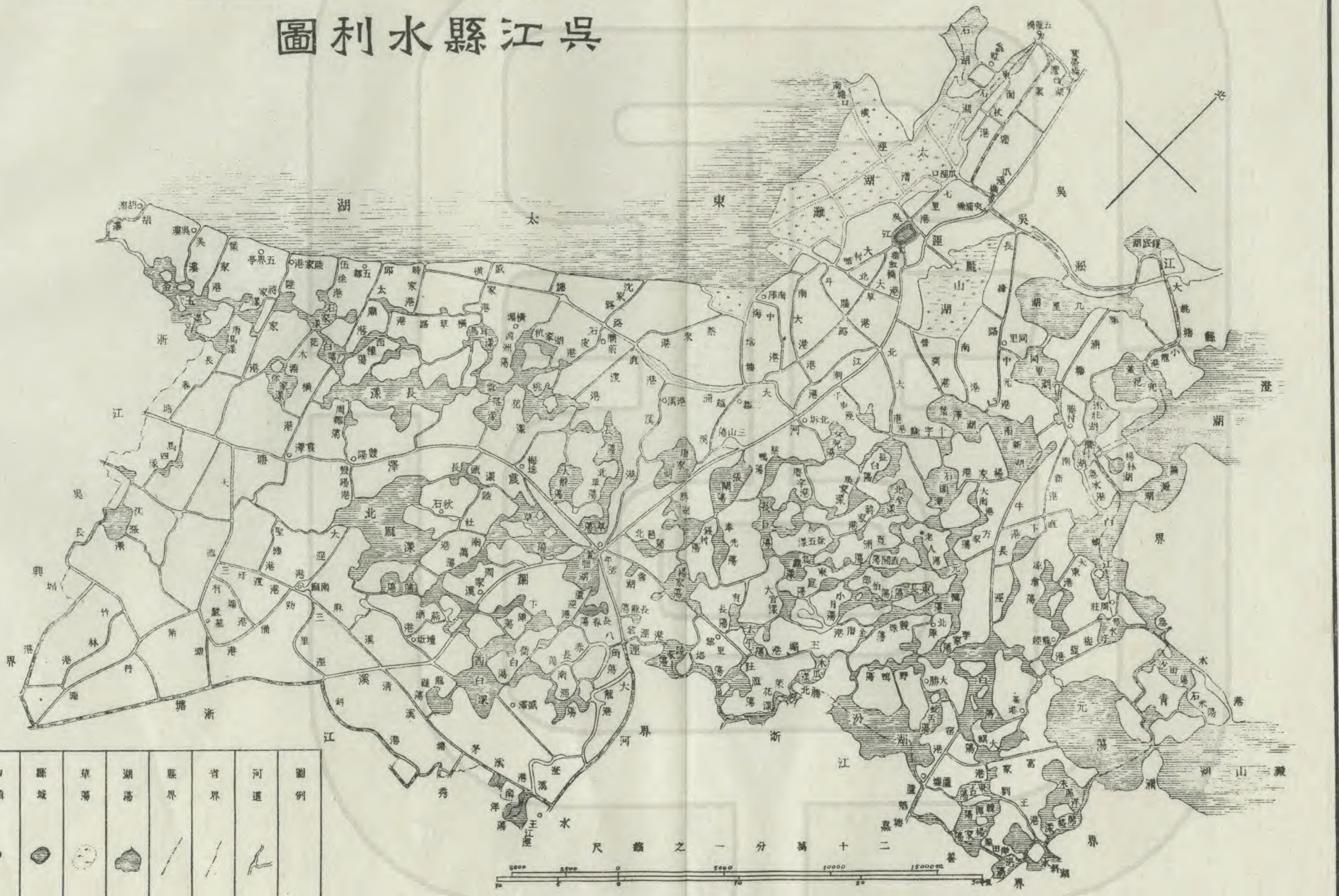
一 湖平範圍上承澈山湖下連黃浦為吳江震澤范山青浦各水體行之要道
 本年實測從澈山湖起至斜塘止係為並籌施工防止秋汛起見故止限於
 此部分應時僅四五六月其上下游關係各處範圍至廣應於已而兩
 部測量告竣後另行統籌非本圖所能詳也
 一 本圖所用之尺度係通常工用之大尺每尺合英尺一·一四六每上乃略合
 一五·〇四七立方英尺
 一 水準標高概從海平面推算約每五里路設石標一個每半里或一里加訂
 誌橋一個各測有水準標高在上量水標設兩處上在攔路港下在古
 浦塘口中段一標在走馬塘口備臨時設今已撤去故不載於圖
 一 全部工程總計為七萬二千四百三十六尺土方共六十九萬九千五百零如
 本圖前表所載其向配大致另有表冊及計畫書
 一 本圖計畫中標準水面上游在攔路港水標二米達五略合丈尺七尺一寸
 六分二寸二寸過三寸下游在古浦塘口水標二米達三寸略合丈尺六尺八
 寸四分其平均海深之數攔路港約四尺三寸合四九英尺西泖約七尺六
 寸合八九英尺東泖約八尺五寸合九七英尺總泖約八尺一寸合九三英尺
 尺斜塘約九尺三寸合一〇七英尺底寬向配自八尺至一百二十尺僅
 為原河寬度二分之一或四分之一甚有十分之一者凡此皆係依據測量成
 果并限於少數工程之預定故工程不能大舉如臨時有擴充處可由工程
 廳自定之
 一 本圖計畫應預之流速流量等項如為完全設計則每月消費必千數百元
 茲亦以限於時期迫於經費僅為簡要之概測其成果大致略其於計畫書
 一 施工秩序如下游先施斜塘以西泖總泖為首要次為攔路港又次為斜塘及
 東泖此血計畫書所言秩序略異當改從此
 一 實地所訂立之標誌等項易被鄉人毀壞或移動位置業已復查補訂一次
 如經日久施工缺漏仍或難免幸當事者諒焉
 民國八年己未六月 江南水利測量事務所 謝樹典誌

| 工段 | 起迄地點 | 起迄番號 | 河底傾斜 | 勻配底高 | 工長 | 土方 |
|-----|---------|---------|--------|------|--------|--------|
| 攔路港 | 攔路港至取家澗 | CS1-16 | 1/5000 | 80太尺 | 24789丈 | 148270 |
| 西泖 | 張家澗至王家戲 | CS16-34 | | 100 | 14582 | 125266 |
| 東泖 | | | | | | 148891 |
| 總泖 | 王家戲至泖口 | CS34-44 | | | 8662 | 79492 |
| 斜塘 | 張家澗至南厍村 | CS52-58 | 1/3000 | 120 | 9821 | 107588 |
| 總計 | | | | | 72436 | 609507 |

| 水流方向 | 水準石標 | 濕草地 | 量水標 | 廟宇 | 村莊 | 橋樑 | 渡口 | 縣界 | 道路 | 鐵路 | 河道 |
|------|------|-----|-----|----|----|----|----|----|----|----|----|
| | ○ | ◌ | ⊙ | ⊙ | ⊙ | ⊕ | ⊕ | ⊕ | — | — | — |



吳江縣水利圖

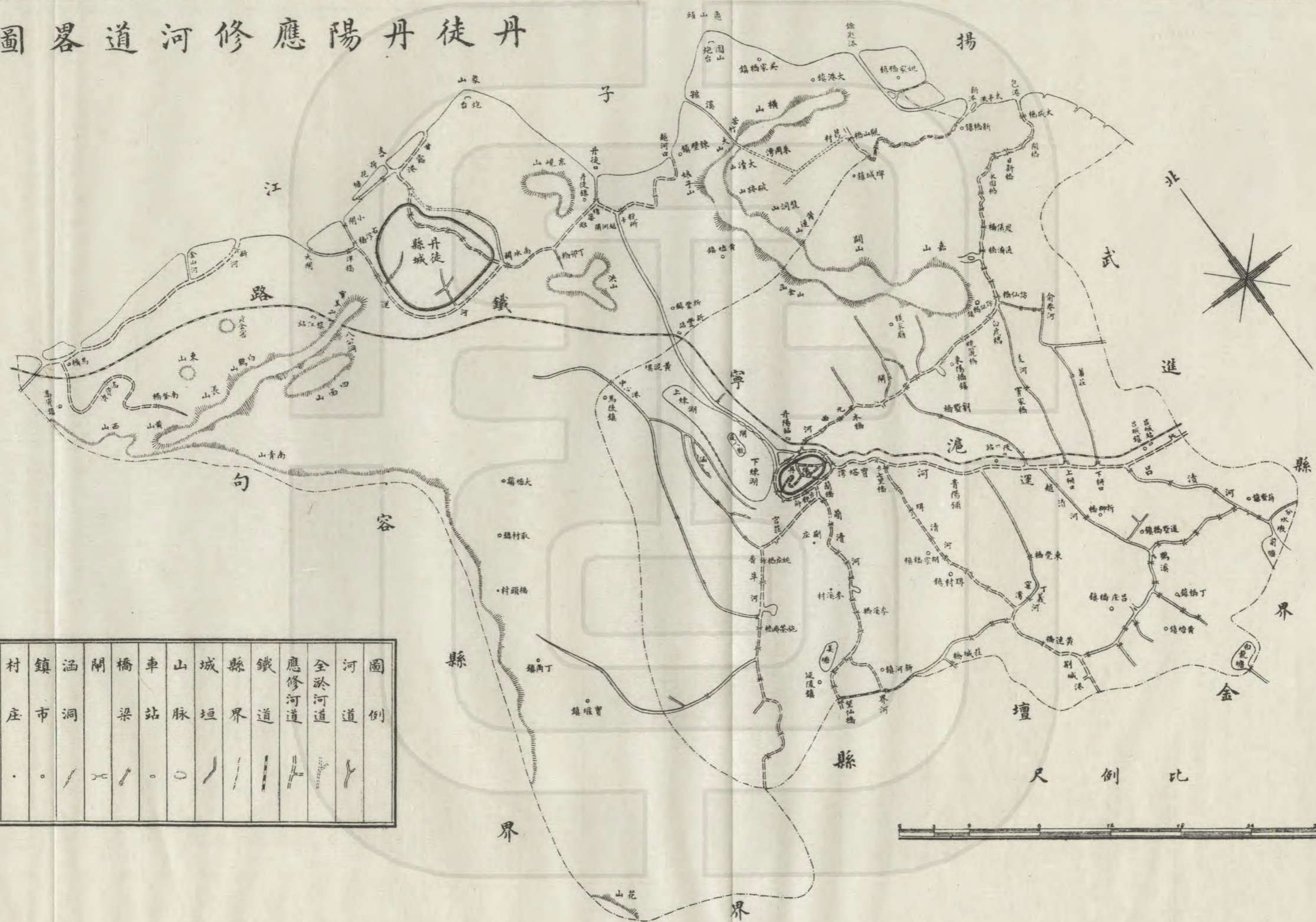


| | | | | | | | | |
|----|----|----|----|----|----|----|----|----|
| 圖例 | 河道 | 省界 | 縣界 | 湖塘 | 草蕩 | 鹽城 | 市鎮 | 橋樑 |
| | | | | | | | | |

二 十 萬 分 之 一 縮 尺

0 5000 10000 15000

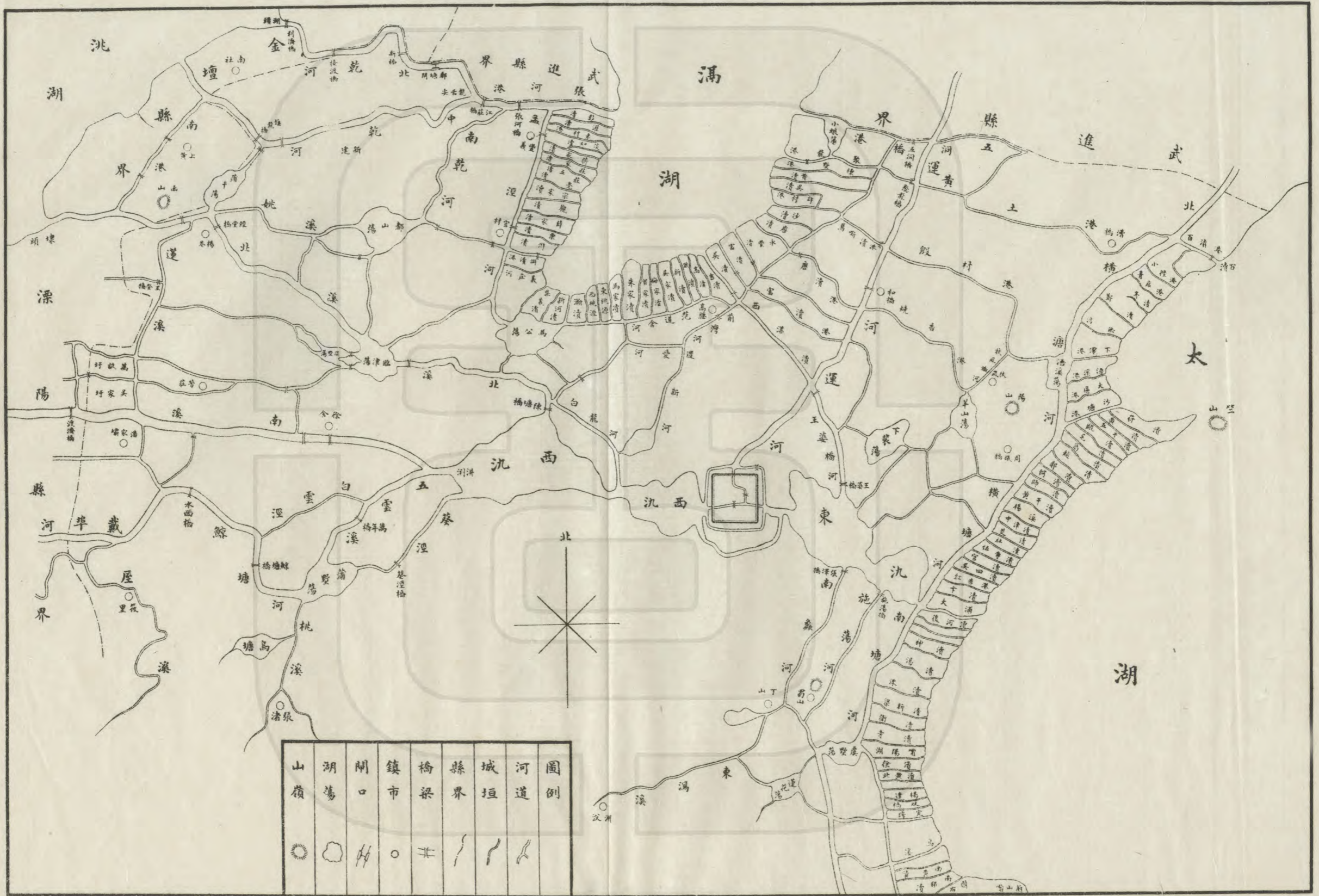
丹徒丹陽應修河道畧圖



| | | | | | | | | | | | | | | |
|----|----|------|------|----|----|----|----|----|----|----|----|----|----|----|
| 圖例 | 河道 | 全於河道 | 應修河道 | 鐵道 | 縣界 | 城垣 | 山脉 | 車站 | 橋梁 | 開洞 | 鎮市 | 村庄 | 炮台 | 稅所 |
| | — | — | — | — | — | — | — | — | — | — | — | — | — | — |

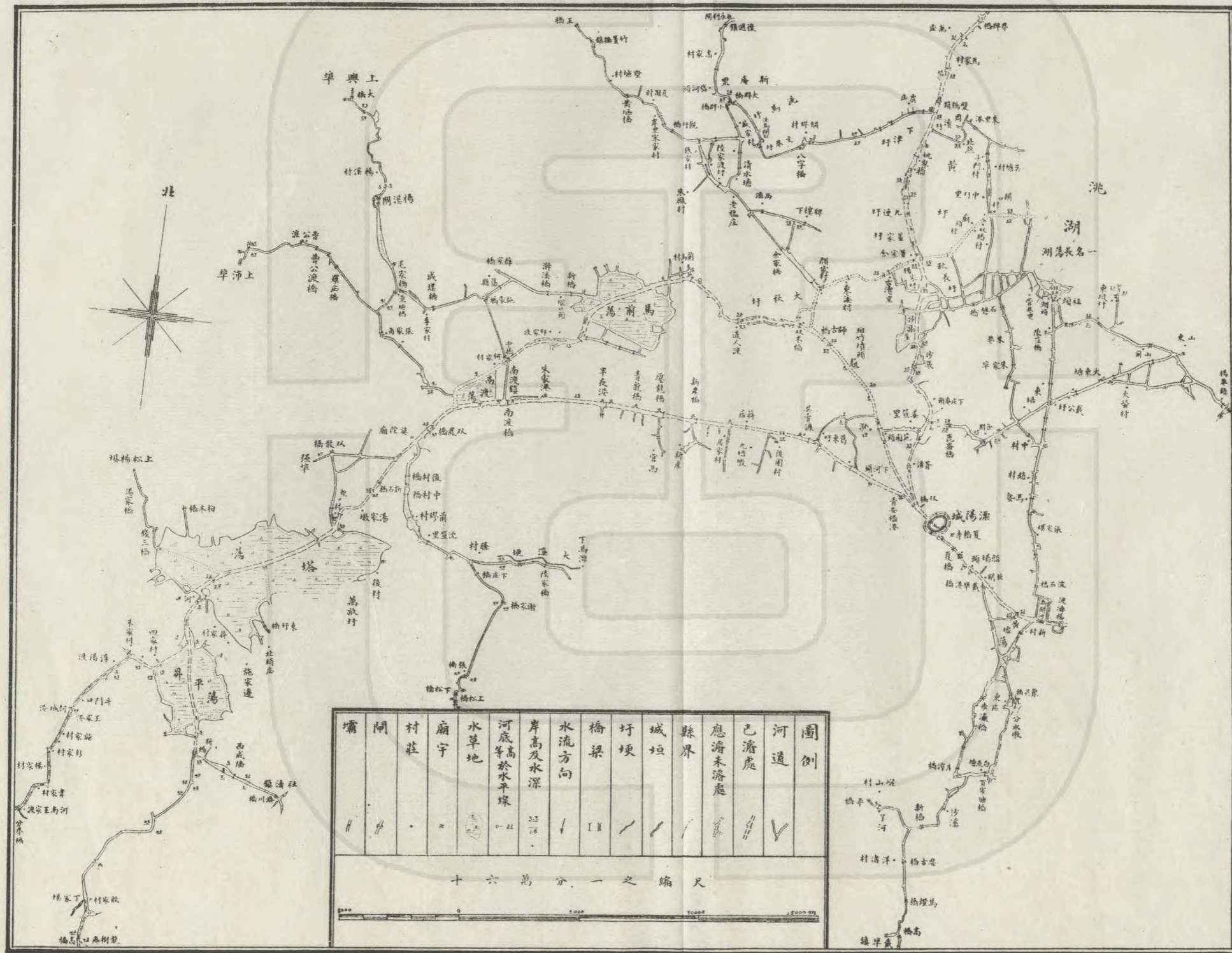


宜興水道圖



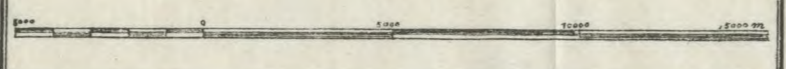
| | | | | | | | | |
|----|----|----|----|----|----|----|----|----|
| 山嶺 | 湖塘 | 開口 | 鎮市 | 橋梁 | 縣界 | 城垣 | 河道 | 圖例 |
| ⊙ | ○ | ⊏ | ○ | ≡ | — | — | — | |

溧陽縣水道圖

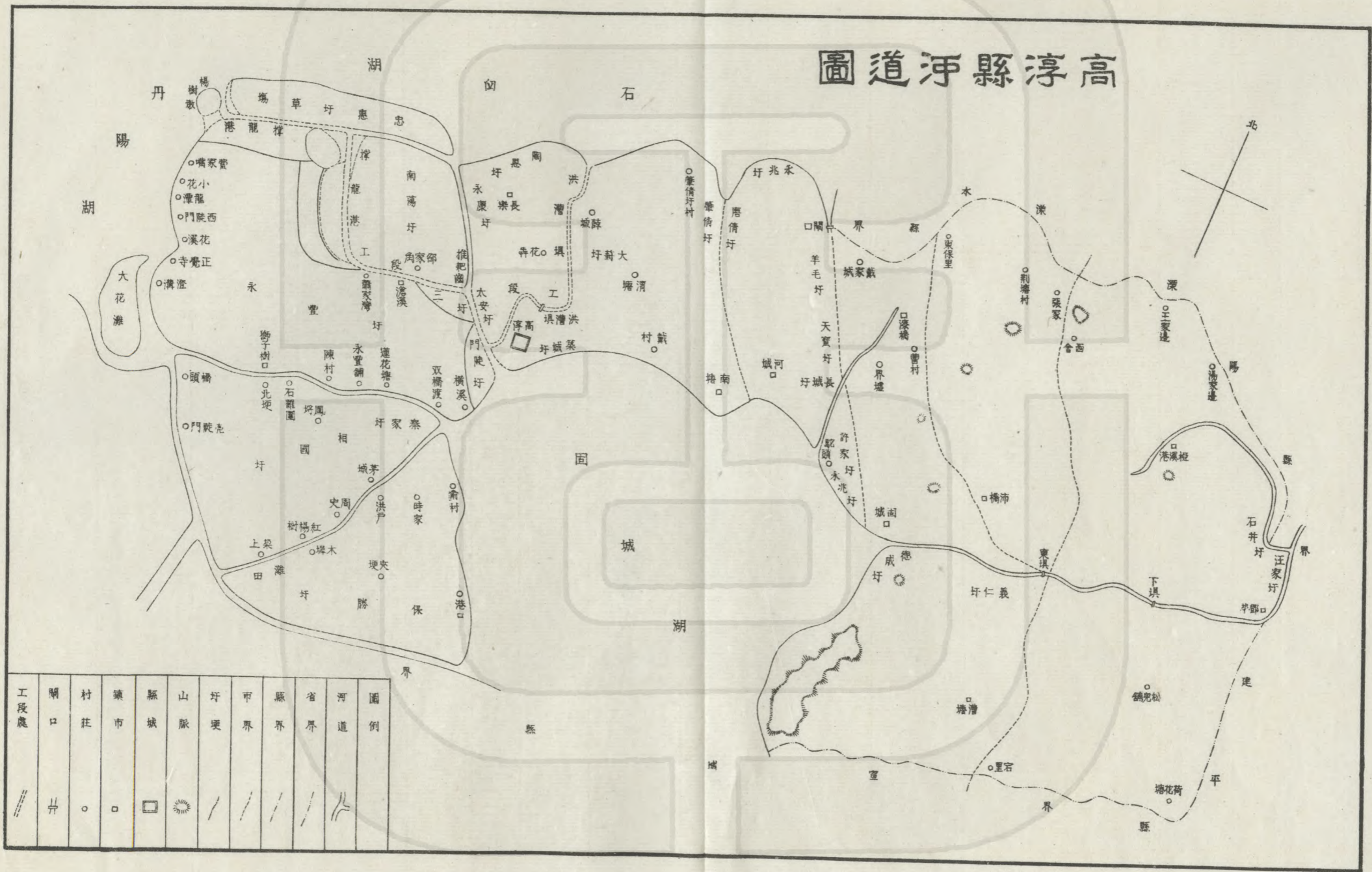


| | | | | | | | | | | | | | | |
|---|---|----|----|-----|---------|-------|------|----|----|----|----|-------|-----|----|
| 壩 | 閘 | 村莊 | 廟宇 | 水草地 | 河底高於水平線 | 岸高及水深 | 水流方向 | 橋梁 | 圩埂 | 城垣 | 縣界 | 應濬未濬處 | 已濬處 | 河道 |
| | | | | | | | | | | | | | | |

十六萬分一之縮尺

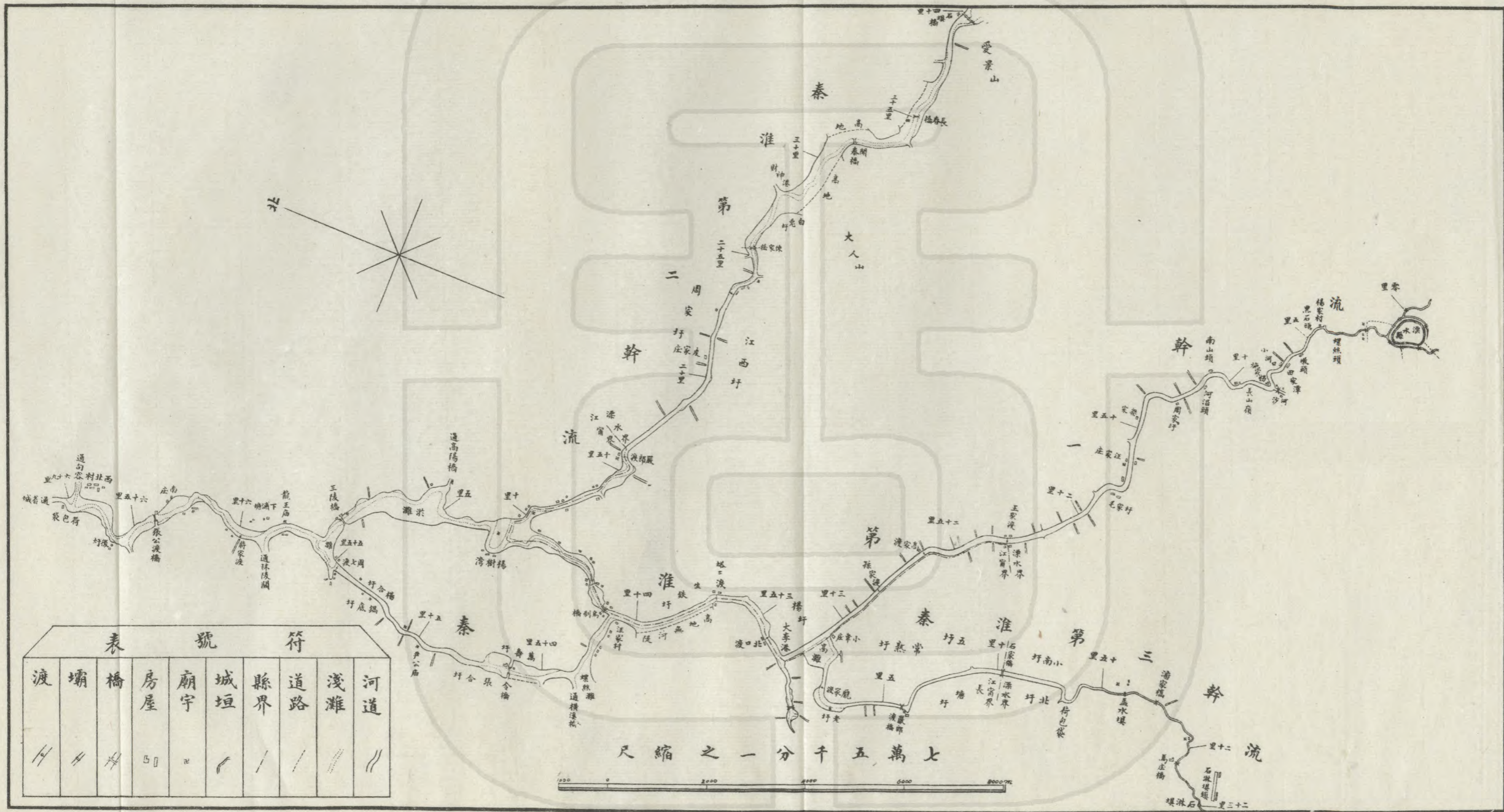


高淳縣河道圖

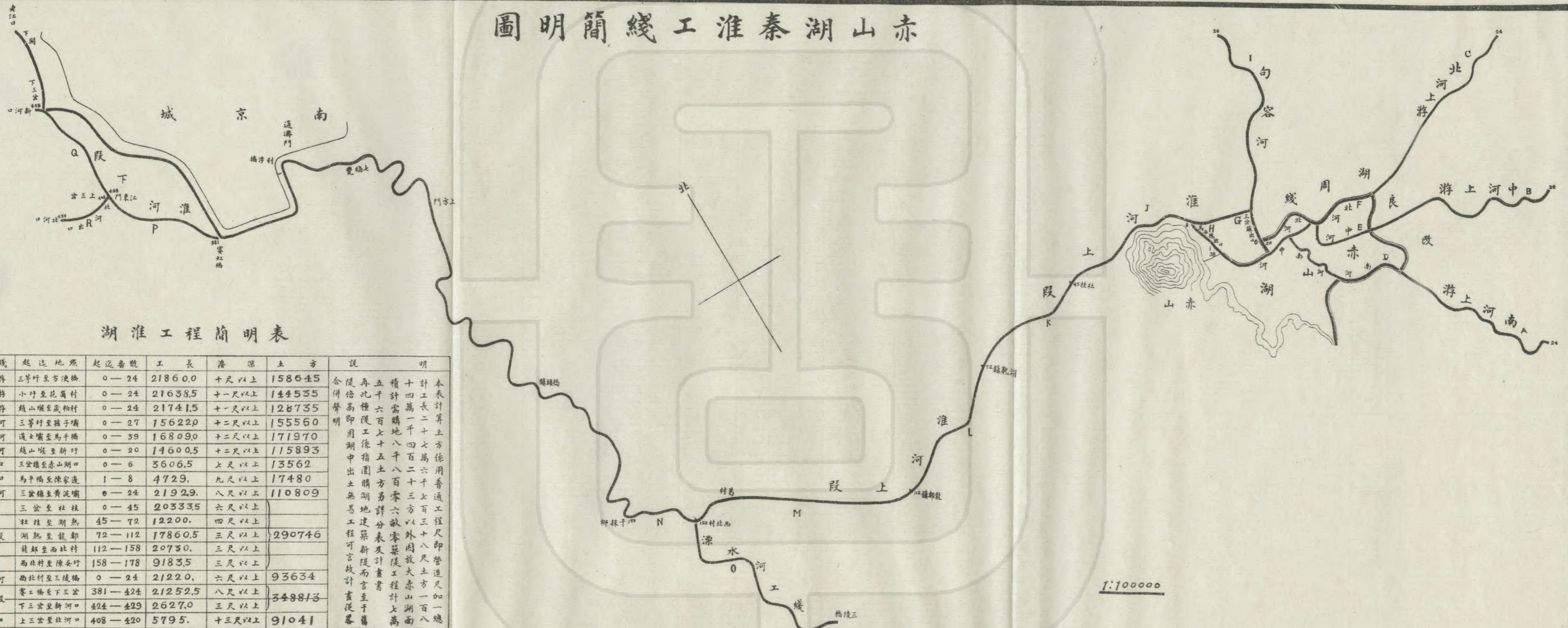


| | | | | | | | | | | | |
|------|----|----|----|----|----|----|----|----|----|----|----|
| 工段處 | 關口 | 村莊 | 鎮市 | 縣城 | 山脈 | 圩埂 | 市界 | 縣界 | 省界 | 河道 | 圖例 |
| //// | 井 | ○ | □ | ◻ | ⊙ | — | — | — | — | — | |

灤水縣西北應濟之秦淮幹流圖



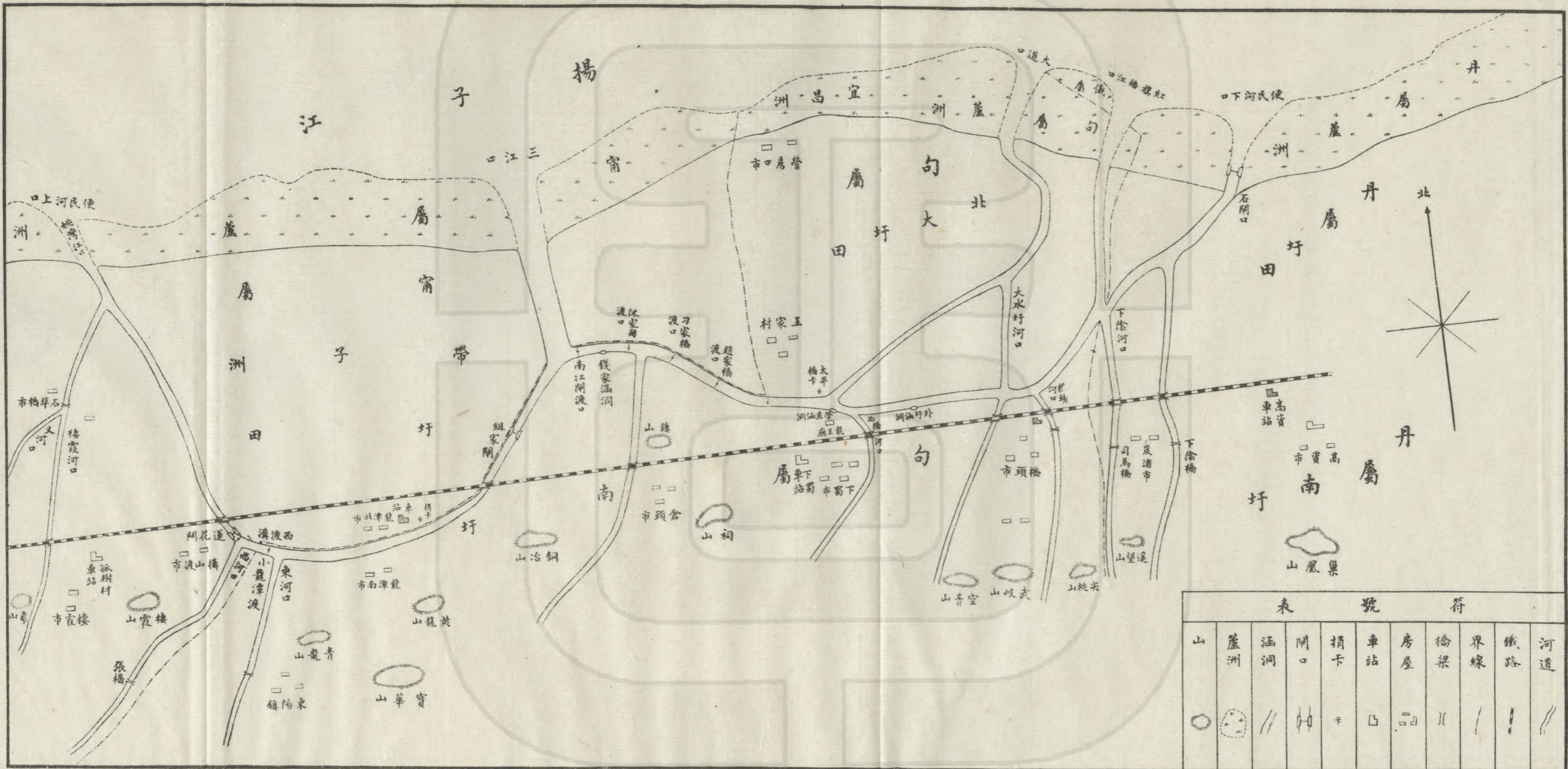
赤山湖秦淮工綫簡明圖



湖淮工程簡明表

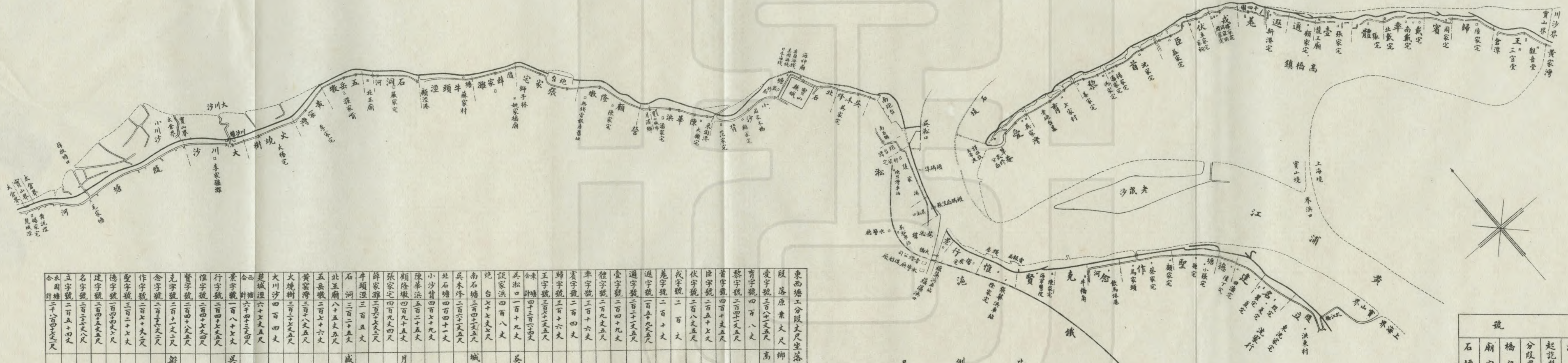
| 符號 | 工 綫 | 起迄地點 | 起迄番號 | 工 長 | 溝 深 | 土 方 | 說 明 |
|----|-------|----------|---------|---------|-------|--------|-------------------------------------------------------------------------------------------------------------------------------------------------------|
| A | 南河上游 | 三等村至方便橋 | 0—24 | 21860.0 | 十尺以上 | 158645 | 本表計算土方係用普通工程尺即營造尺加一總計工長二十七萬六千七百三十八尺土方一百八十四萬一千四百二十三方以外因放大赤山湖面積計需購地八千八百零六畝零星築隄工程計七萬五千六百七十五土方另詳分表及計畫書 再此種隄工係指圍湖地建築新隄而言至于舊隄倍高即用湖中出土無甚工程可言故計畫從畧 合併聲明 |
| B | 中河上游 | 小圩至花園村 | 0—24 | 21638.5 | 十一尺以上 | 144535 | |
| C | 北河上游 | 趙山嶺至鹿柏村 | 0—24 | 21741.5 | 十一尺以上 | 128735 | |
| D | 湖內南河 | 三茅圩至孫子壩 | 0—27 | 15622.0 | 十二尺以上 | 155560 | |
| E | 湖內中河 | 道士壩至馬子橋 | 0—39 | 16809.0 | 十二尺以上 | 171970 | |
| F | 湖內北河 | 趙山嶺至新圩 | 0—20 | 14600.5 | 十二尺以上 | 115893 | |
| G | 三岔鎮出口 | 三岔鎮至赤山湖口 | 0—6 | 3606.5 | 七尺以上 | 13562 | |
| H | 馬平橋出口 | 馬平橋至陳家壩 | 1—8 | 4729. | 九尺以上 | 17480 | |
| I | 句容河 | 三岔鎮至黃泥壩 | 0—24 | 21929. | 八尺以上 | 110809 | |
| J | | 三岔至杜桂 | 0—45 | 20333.5 | 六尺以上 | | |
| K | | 杜桂至湖熟 | 45—72 | 12200. | 四尺以上 | | |
| L | 秦淮上段 | 湖熟至龍都 | 72—112 | 17860.5 | 三尺以上 | 290746 | |
| M | | 龍都至西北村 | 112—158 | 20730. | 三尺以上 | | |
| N | | 西北村至陳吳村 | 158—178 | 9183.5 | 三尺以上 | | |
| O | 漂水河 | 西北村至三陵橋 | 0—24 | 2122.0 | 六尺以上 | 93634 | |
| P | 秦淮下段 | 三陵橋至下三岔 | 381—424 | 21252.5 | 八尺以上 | 348813 | |
| Q | | 下三岔至新河口 | 424—429 | 2627.0 | 三尺以上 | | |
| R | 北河口 | 上三岔至北河口 | 408—420 | 579.5 | 十三尺以上 | 91041 | |

便民河圖



| 符號表 | | | | | | | | | | |
|-----|----|----|----|----|----|----|----|----|----|----|
| 山 | 蘆洲 | 涵洞 | 閘口 | 捐卡 | 車站 | 房屋 | 橋梁 | 界線 | 鐵路 | 河道 |
| ○ | ◐ | // | ⌂ | ⊕ | □ | ▭ | | | — | |


寶山縣塘工全圖



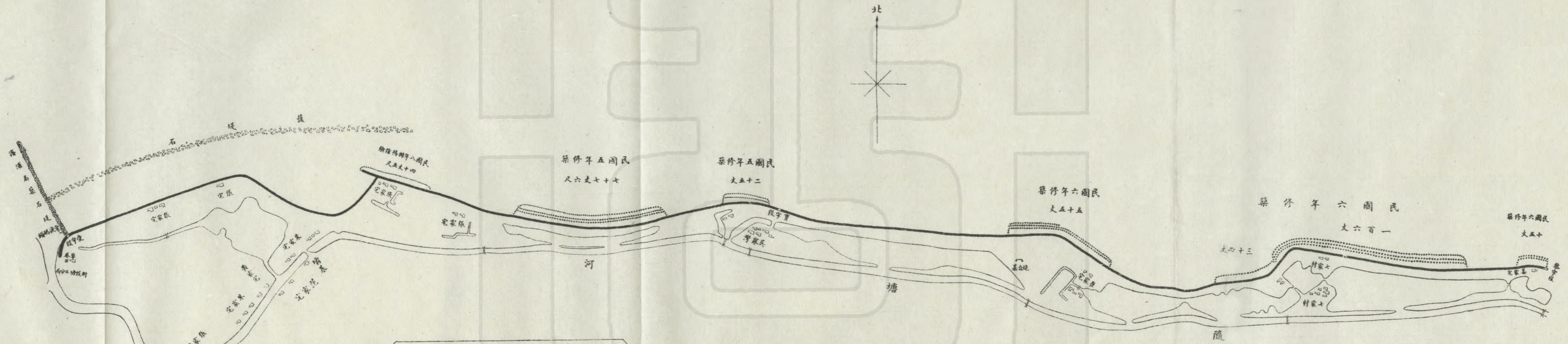
東西塘工分段丈尺坐落鄉圍一覽表

| 段名 | 丈尺 | 坐落鄉圍 |
|------|--------|------|
| 段一 | 二百八十五丈 | 高橋 |
| 段二 | 四百八丈 | 日念六 |
| 段三 | 四百八十五丈 | 成念五 |
| 段四 | 四百八十五丈 | 成念五 |
| 段五 | 四百八十五丈 | 成念五 |
| 段六 | 四百八十五丈 | 成念五 |
| 段七 | 四百八十五丈 | 成念五 |
| 段八 | 四百八十五丈 | 成念五 |
| 段九 | 四百八十五丈 | 成念五 |
| 段十 | 四百八十五丈 | 成念五 |
| 段十一 | 四百八十五丈 | 成念五 |
| 段十二 | 四百八十五丈 | 成念五 |
| 段十三 | 四百八十五丈 | 成念五 |
| 段十四 | 四百八十五丈 | 成念五 |
| 段十五 | 四百八十五丈 | 成念五 |
| 段十六 | 四百八十五丈 | 成念五 |
| 段十七 | 四百八十五丈 | 成念五 |
| 段十八 | 四百八十五丈 | 成念五 |
| 段十九 | 四百八十五丈 | 成念五 |
| 段二十 | 四百八十五丈 | 成念五 |
| 段二十一 | 四百八十五丈 | 成念五 |
| 段二十二 | 四百八十五丈 | 成念五 |
| 段二十三 | 四百八十五丈 | 成念五 |
| 段二十四 | 四百八十五丈 | 成念五 |
| 段二十五 | 四百八十五丈 | 成念五 |
| 段二十六 | 四百八十五丈 | 成念五 |
| 段二十七 | 四百八十五丈 | 成念五 |
| 段二十八 | 四百八十五丈 | 成念五 |
| 段二十九 | 四百八十五丈 | 成念五 |
| 段三十 | 四百八十五丈 | 成念五 |
| 段三十一 | 四百八十五丈 | 成念五 |
| 段三十二 | 四百八十五丈 | 成念五 |
| 段三十三 | 四百八十五丈 | 成念五 |
| 段三十四 | 四百八十五丈 | 成念五 |
| 段三十五 | 四百八十五丈 | 成念五 |
| 段三十六 | 四百八十五丈 | 成念五 |
| 段三十七 | 四百八十五丈 | 成念五 |
| 段三十八 | 四百八十五丈 | 成念五 |
| 段三十九 | 四百八十五丈 | 成念五 |
| 段四十 | 四百八十五丈 | 成念五 |
| 段四十一 | 四百八十五丈 | 成念五 |
| 段四十二 | 四百八十五丈 | 成念五 |
| 段四十三 | 四百八十五丈 | 成念五 |
| 段四十四 | 四百八十五丈 | 成念五 |
| 段四十五 | 四百八十五丈 | 成念五 |
| 段四十六 | 四百八十五丈 | 成念五 |
| 段四十七 | 四百八十五丈 | 成念五 |
| 段四十八 | 四百八十五丈 | 成念五 |
| 段四十九 | 四百八十五丈 | 成念五 |
| 段五十 | 四百八十五丈 | 成念五 |
| 段五十一 | 四百八十五丈 | 成念五 |
| 段五十二 | 四百八十五丈 | 成念五 |
| 段五十三 | 四百八十五丈 | 成念五 |
| 段五十四 | 四百八十五丈 | 成念五 |
| 段五十五 | 四百八十五丈 | 成念五 |
| 段五十六 | 四百八十五丈 | 成念五 |
| 段五十七 | 四百八十五丈 | 成念五 |
| 段五十八 | 四百八十五丈 | 成念五 |
| 段五十九 | 四百八十五丈 | 成念五 |
| 段六十 | 四百八十五丈 | 成念五 |
| 段六十一 | 四百八十五丈 | 成念五 |
| 段六十二 | 四百八十五丈 | 成念五 |
| 段六十三 | 四百八十五丈 | 成念五 |
| 段六十四 | 四百八十五丈 | 成念五 |
| 段六十五 | 四百八十五丈 | 成念五 |
| 段六十六 | 四百八十五丈 | 成念五 |
| 段六十七 | 四百八十五丈 | 成念五 |
| 段六十八 | 四百八十五丈 | 成念五 |
| 段六十九 | 四百八十五丈 | 成念五 |
| 段七十 | 四百八十五丈 | 成念五 |
| 段七十一 | 四百八十五丈 | 成念五 |
| 段七十二 | 四百八十五丈 | 成念五 |
| 段七十三 | 四百八十五丈 | 成念五 |
| 段七十四 | 四百八十五丈 | 成念五 |
| 段七十五 | 四百八十五丈 | 成念五 |
| 段七十六 | 四百八十五丈 | 成念五 |
| 段七十七 | 四百八十五丈 | 成念五 |
| 段七十八 | 四百八十五丈 | 成念五 |
| 段七十九 | 四百八十五丈 | 成念五 |
| 段八十 | 四百八十五丈 | 成念五 |
| 段八十一 | 四百八十五丈 | 成念五 |
| 段八十二 | 四百八十五丈 | 成念五 |
| 段八十三 | 四百八十五丈 | 成念五 |
| 段八十四 | 四百八十五丈 | 成念五 |
| 段八十五 | 四百八十五丈 | 成念五 |
| 段八十六 | 四百八十五丈 | 成念五 |
| 段八十七 | 四百八十五丈 | 成念五 |
| 段八十八 | 四百八十五丈 | 成念五 |
| 段八十九 | 四百八十五丈 | 成念五 |
| 段九十 | 四百八十五丈 | 成念五 |
| 段九十一 | 四百八十五丈 | 成念五 |
| 段九十二 | 四百八十五丈 | 成念五 |
| 段九十三 | 四百八十五丈 | 成念五 |
| 段九十四 | 四百八十五丈 | 成念五 |
| 段九十五 | 四百八十五丈 | 成念五 |
| 段九十六 | 四百八十五丈 | 成念五 |
| 段九十七 | 四百八十五丈 | 成念五 |
| 段九十八 | 四百八十五丈 | 成念五 |
| 段九十九 | 四百八十五丈 | 成念五 |
| 段一百 | 四百八十五丈 | 成念五 |


| 疏 | | 記 | |
|------|----|----|------|
| 石埂 | 廟宇 | 橋梁 | 分段界線 |
| 起訖界線 | 塘河 | 塘基 | 石塘 |



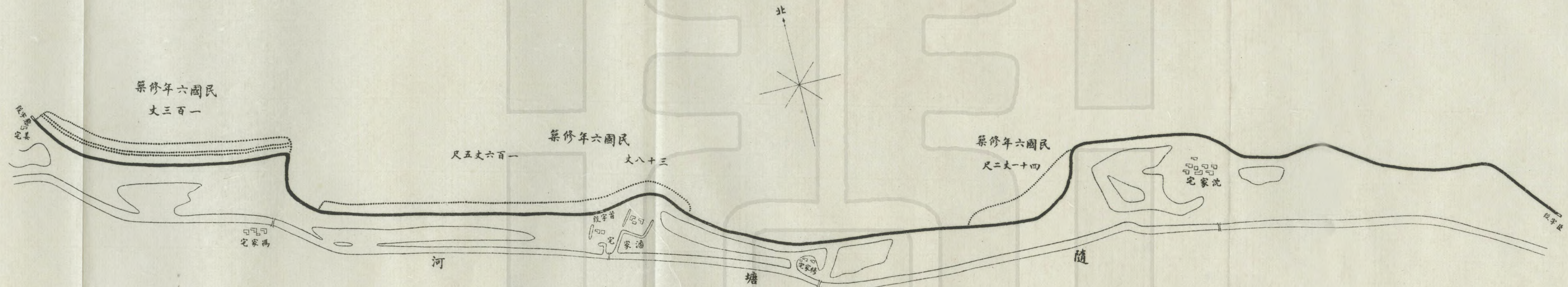
東塘愛育字號分段工程圖



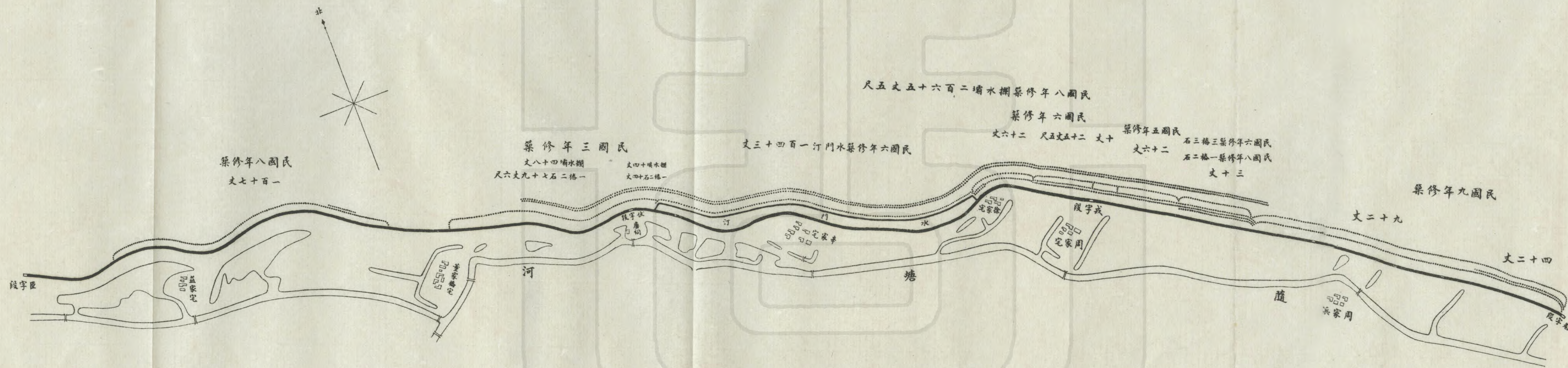
| 號 | | 符 | |
|-----|-----|----|------|
| 道路 | 橋梁 | 河流 | 村庄 |
| 廟宇 | 亂石堤 | 木橋 | 分段界石 |
| 水門汀 | 土塘 | 石塘 | |



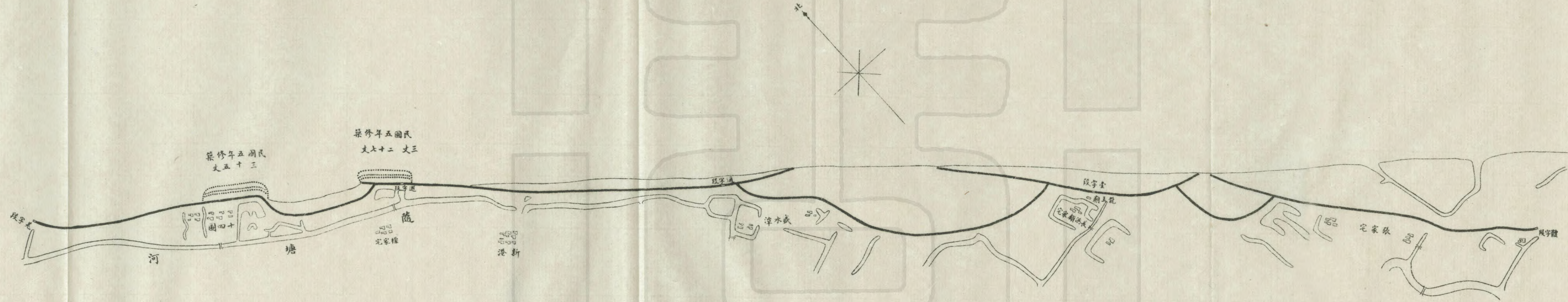
東塘黎首字號分段工圖



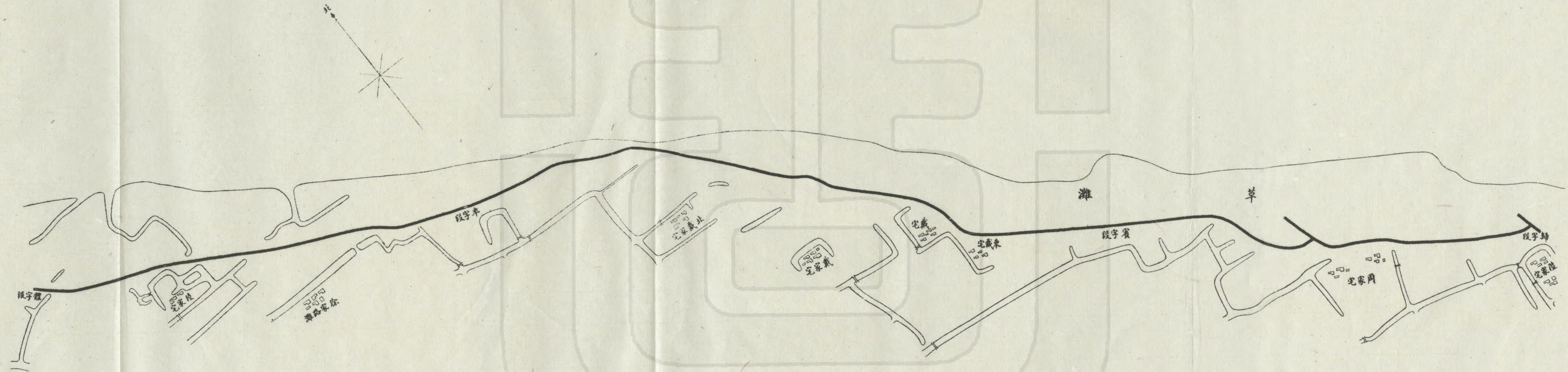
東塘臣伏戎字號分段工圖



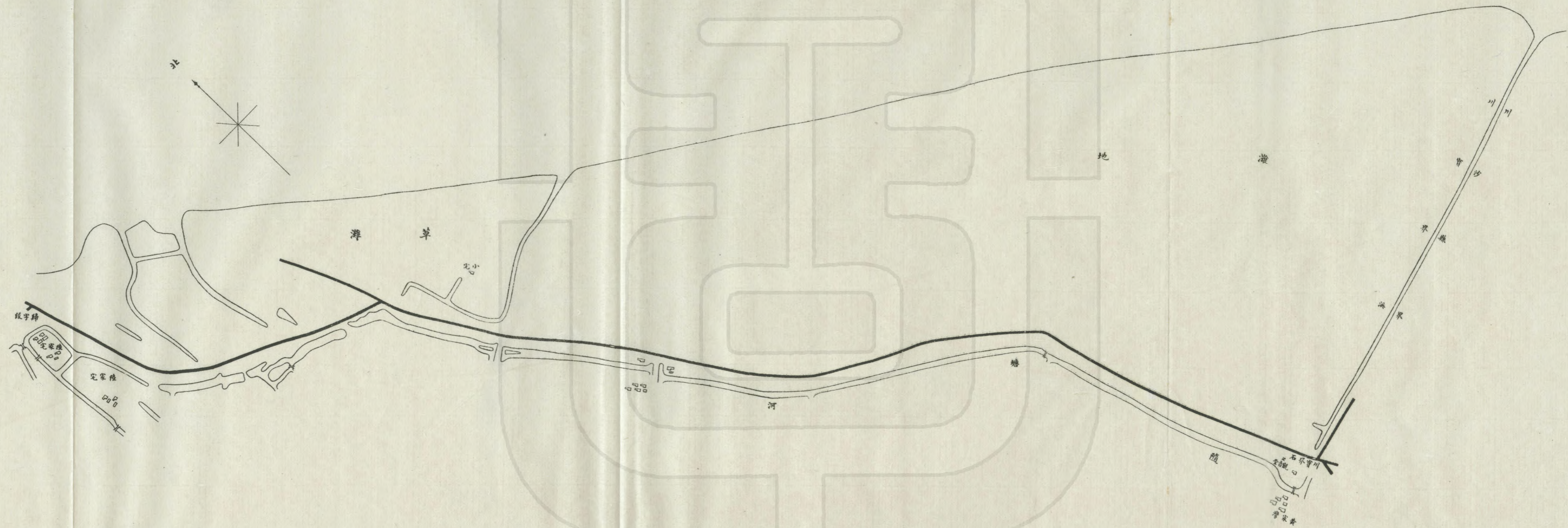
東塘巷遊通壹字號分段工圖



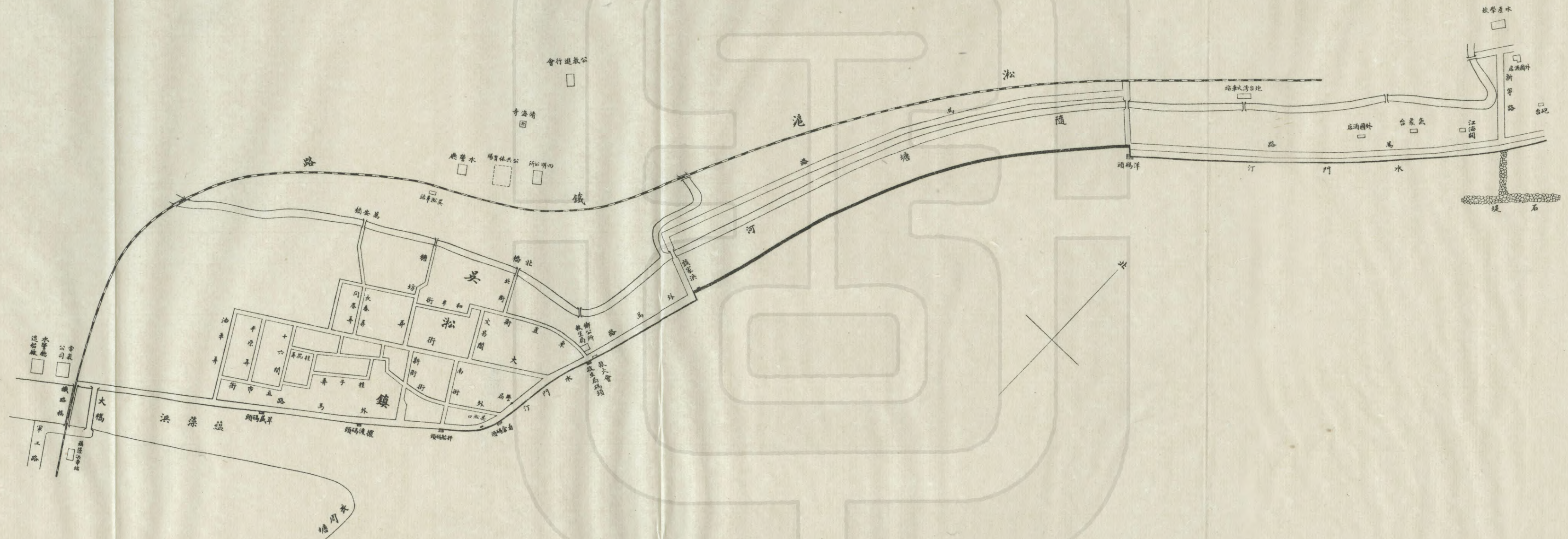
東塘體率賓字號分段工圖



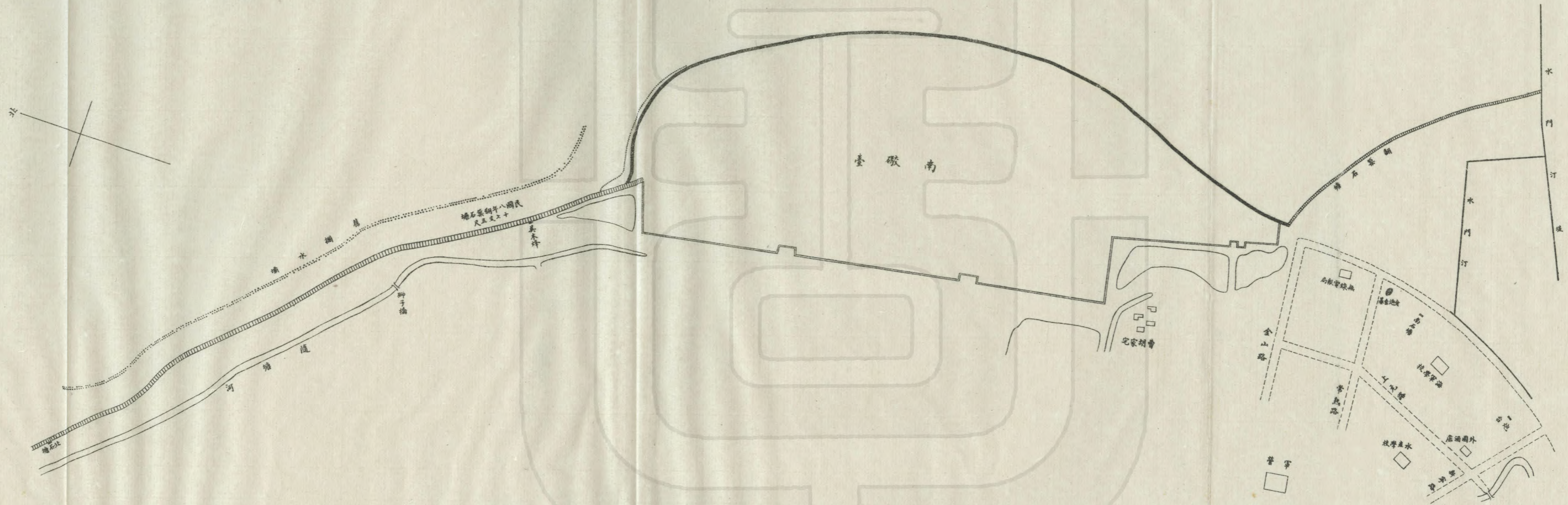
東塘歸王字號分段工圖



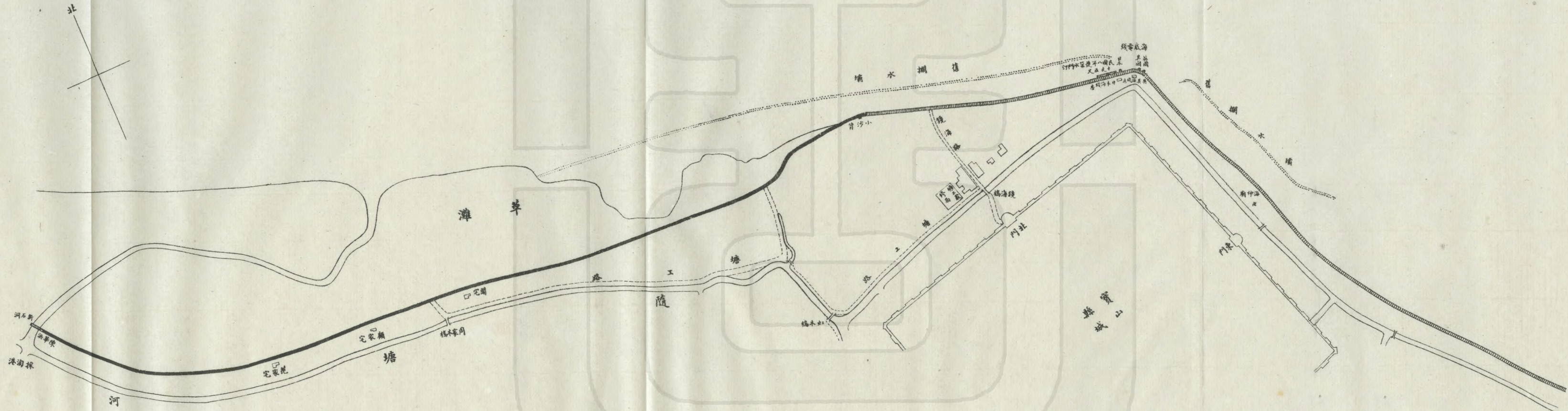
西塘吳淞口談字洪分段工圖



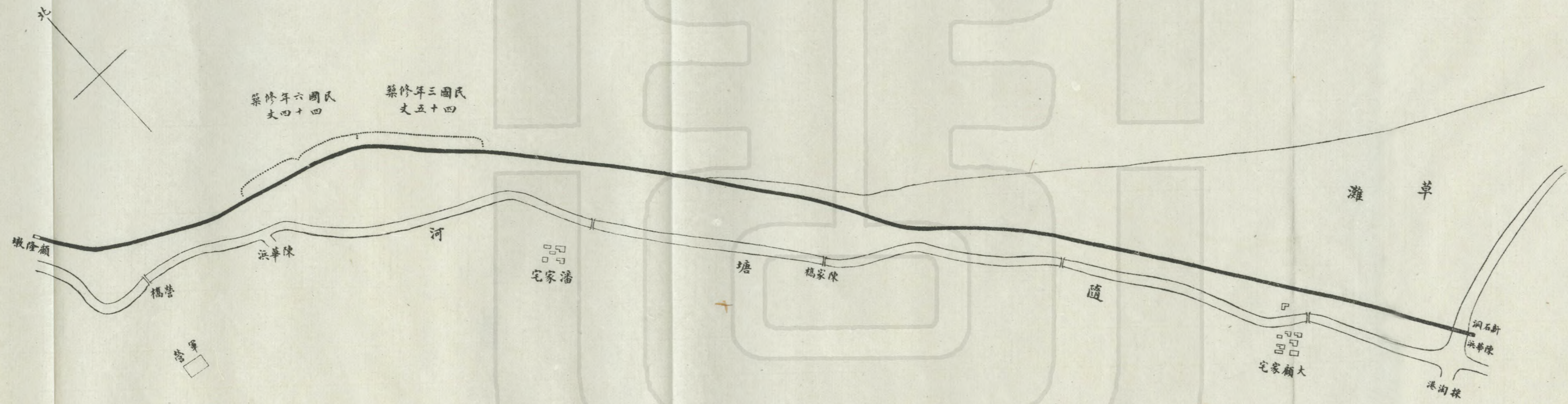
西塘礮臺南石塘吳木烽分段工程圖



西塘北石塘小沙背分段工程圖



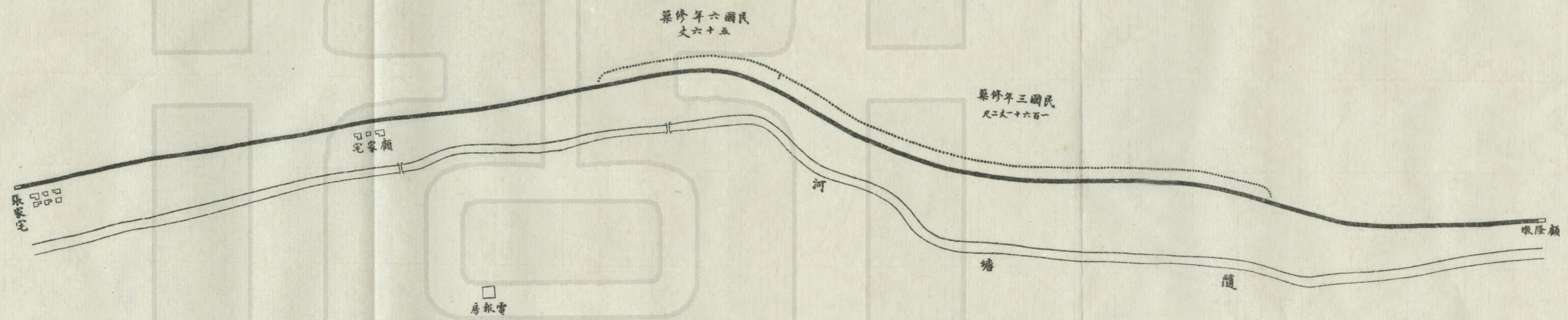

西塘陳華浜分段工程圖



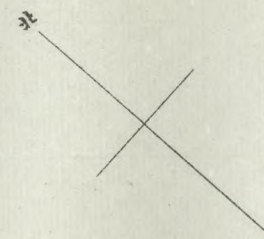
西塘楚城涇分圖

西塘顧隆墩分段工圖

此段本應列在大川沙之後因
插花太境限於篇幅故附於此



西塘張家宅薛家灘分段土圖



民國六年修築

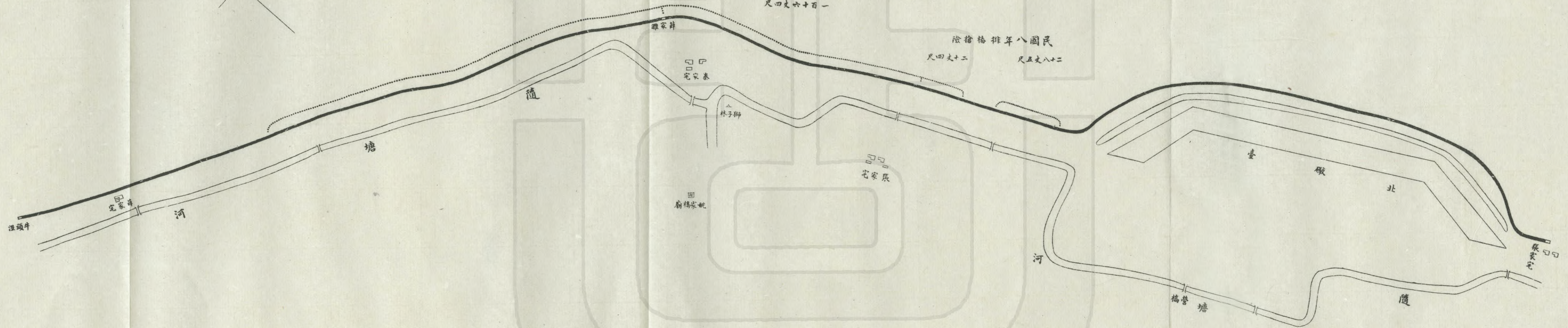
一百八十七丈

一百六十四丈四尺

民國八年排格檢險

十二丈四尺

十二丈八尺五



潭頭

宅家薛

河

塘

隨

薛家莊

宅家薛

林子脚

廟楊家莊

宅家張

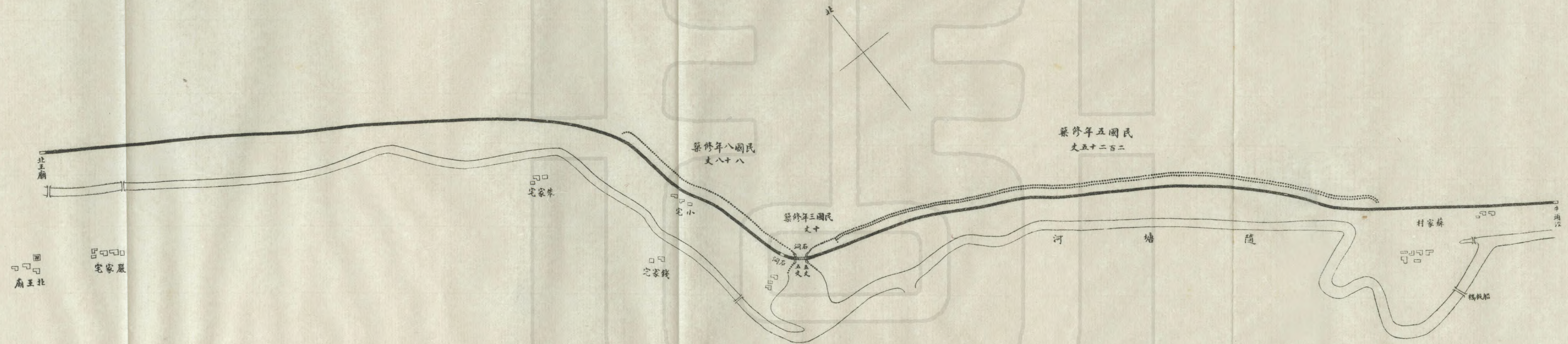
河

楊家莊

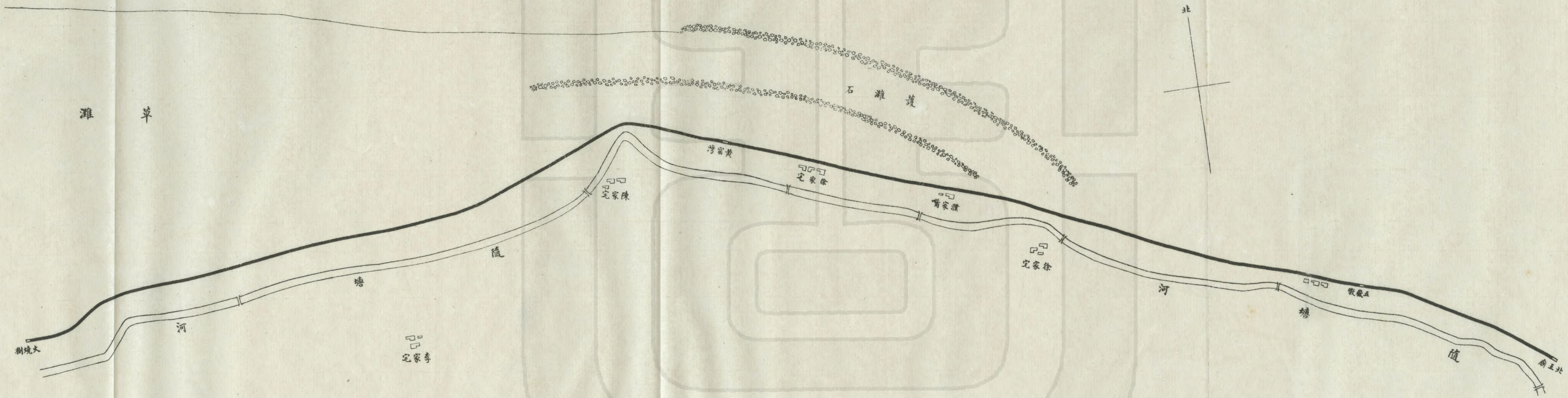
隨

張家宅

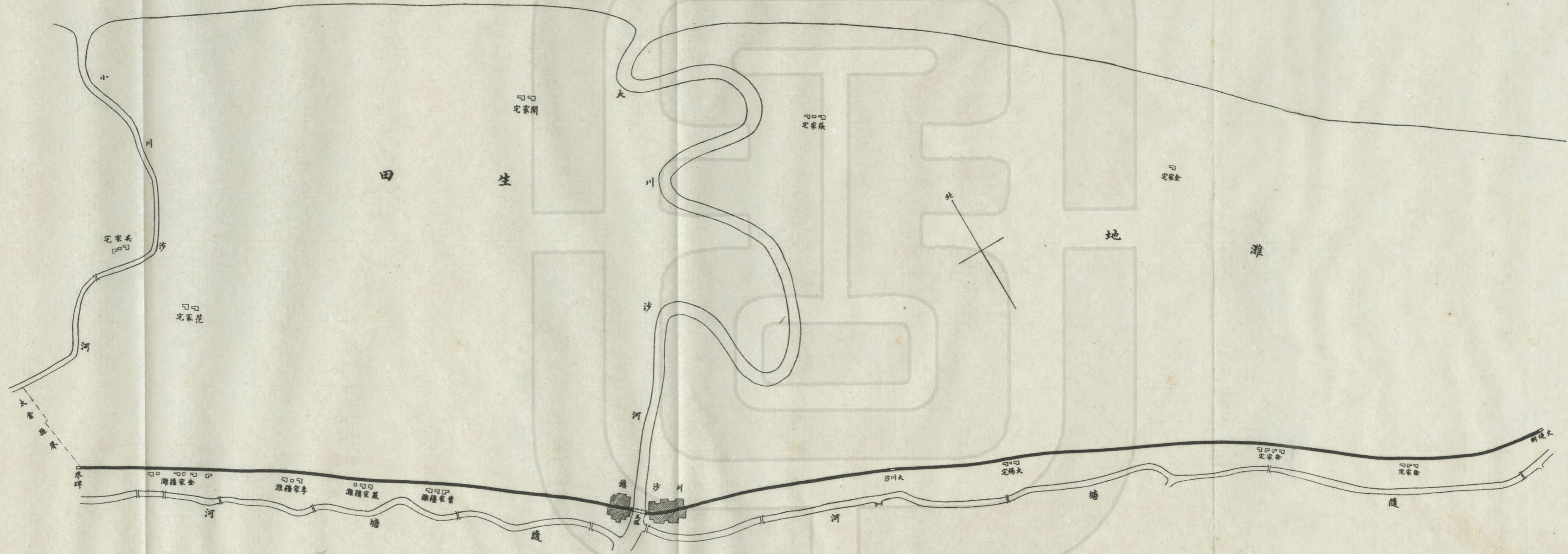
西塘牛頭涇石洞分段工程圖



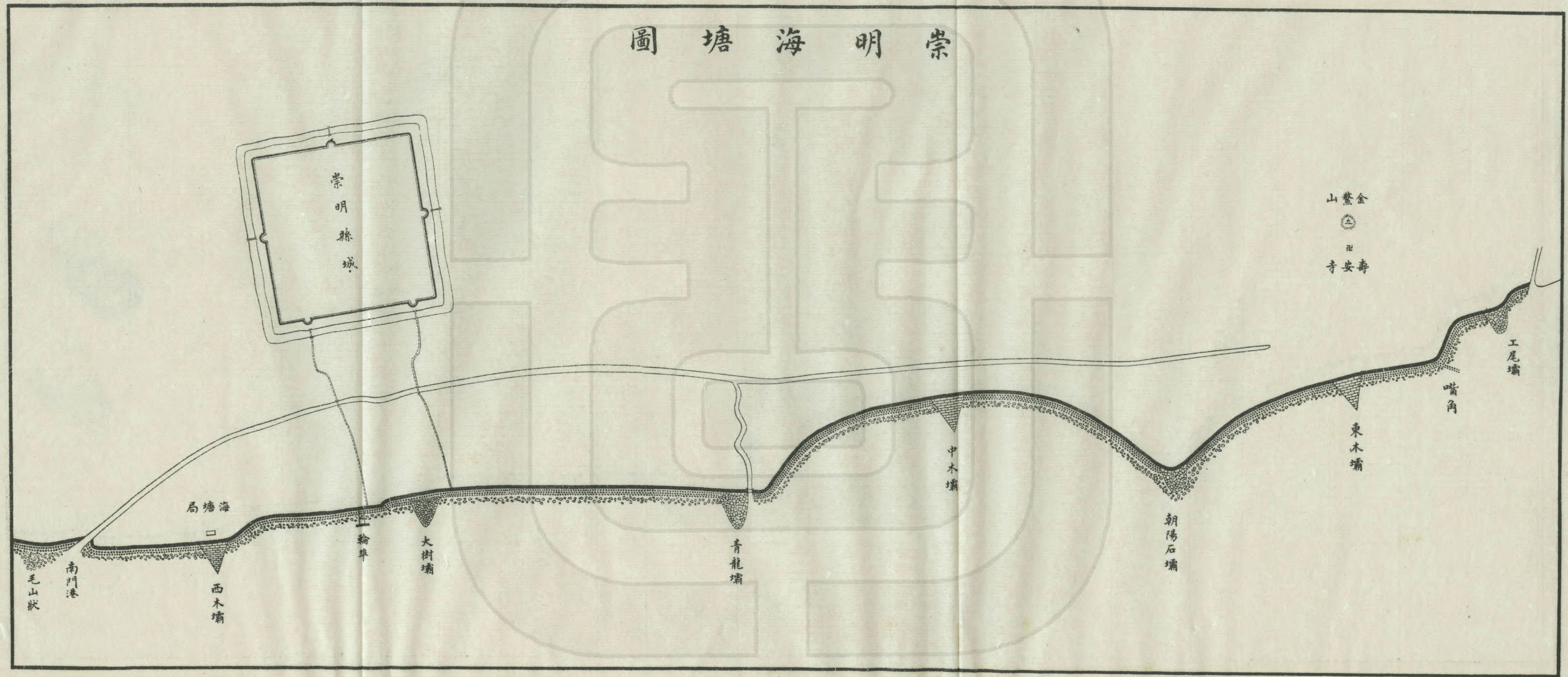
西塘北王廟五墩黃窰灣分段工程圖



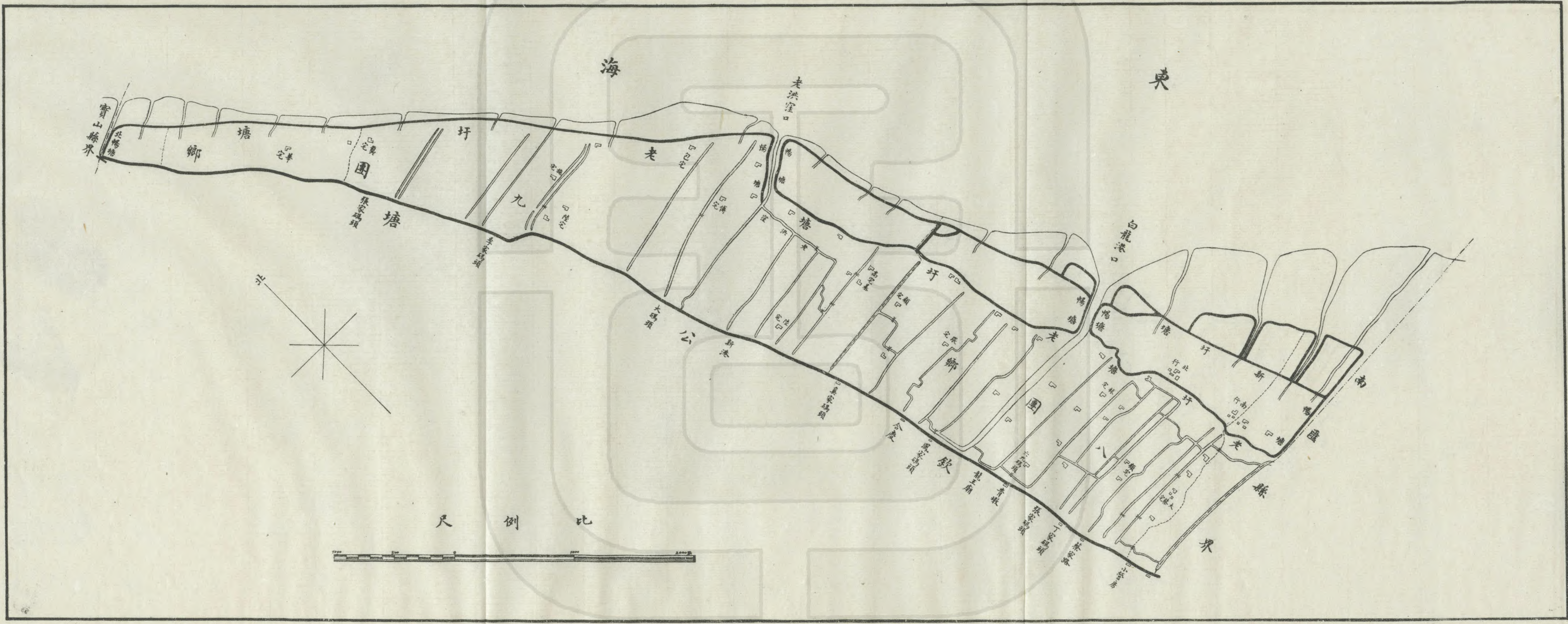
西塘火燒樹大川沙分段工圖



崇明海塘圖



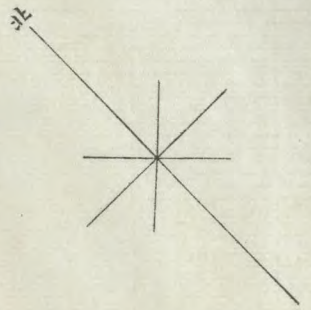
川沙海塘圖



海

東

寶山縣界



尺例比



白龍港

老洪窪口

圍

九

公

圩

欽

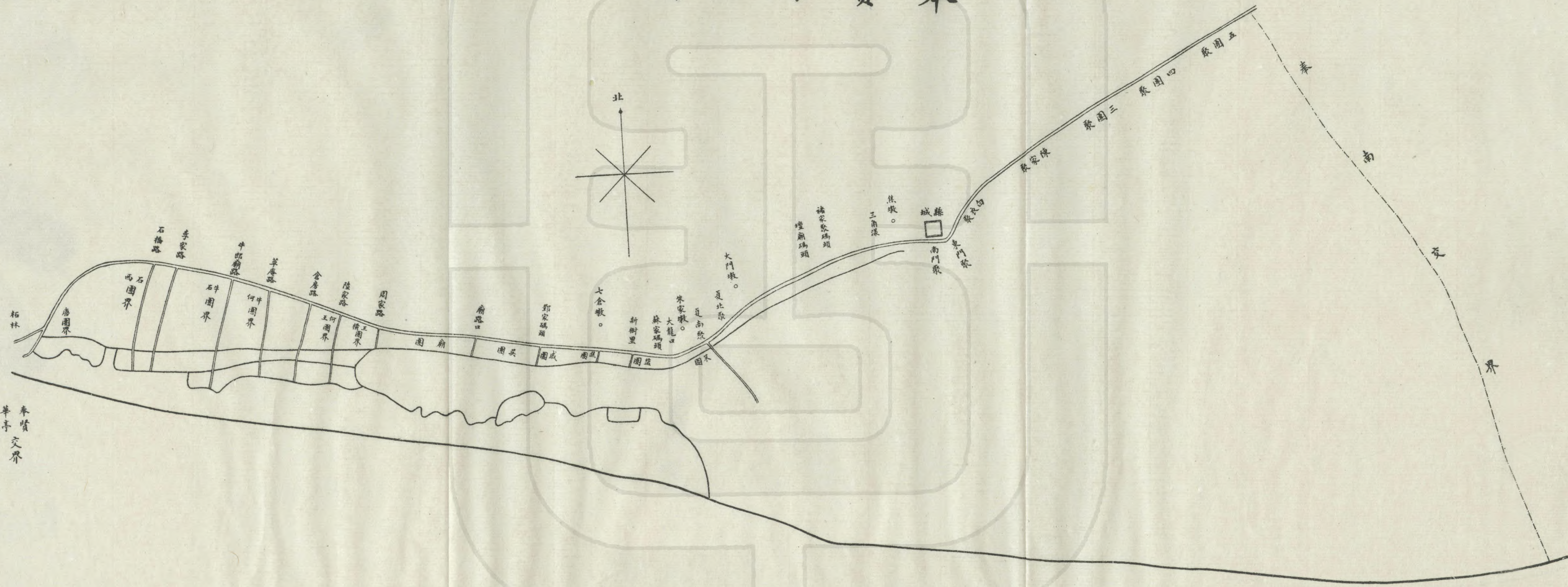
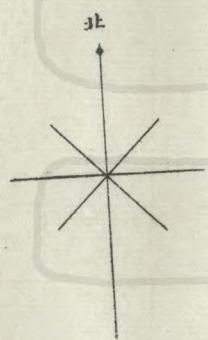
圍

新

次

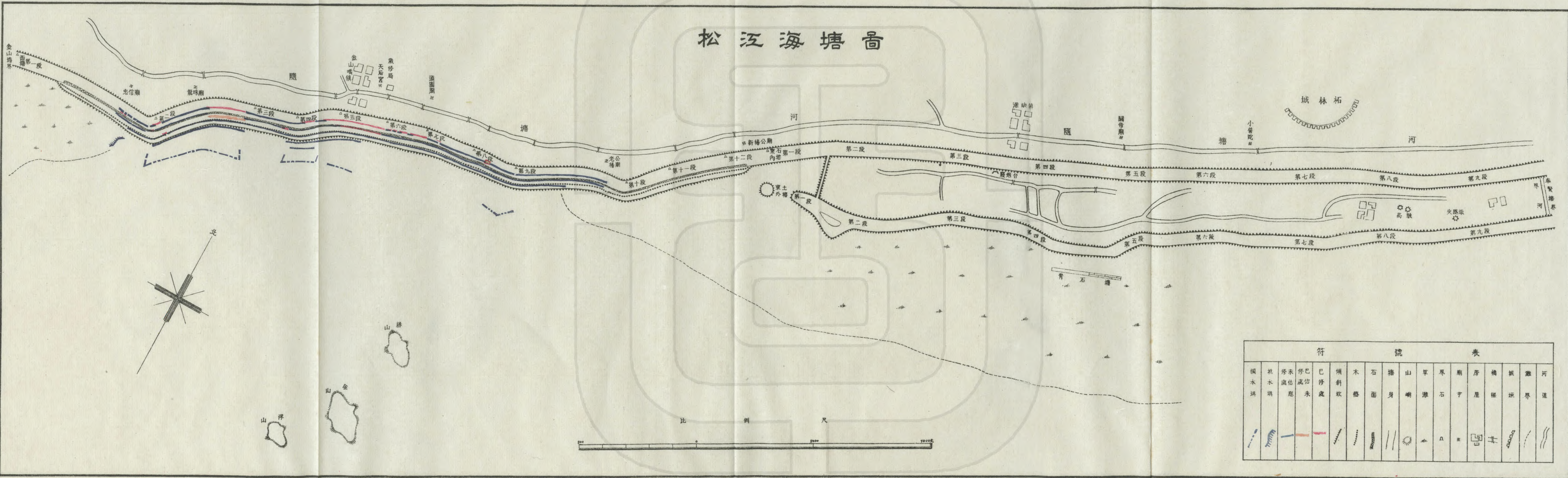
南

奉賢海塘圖



奉賢 華界

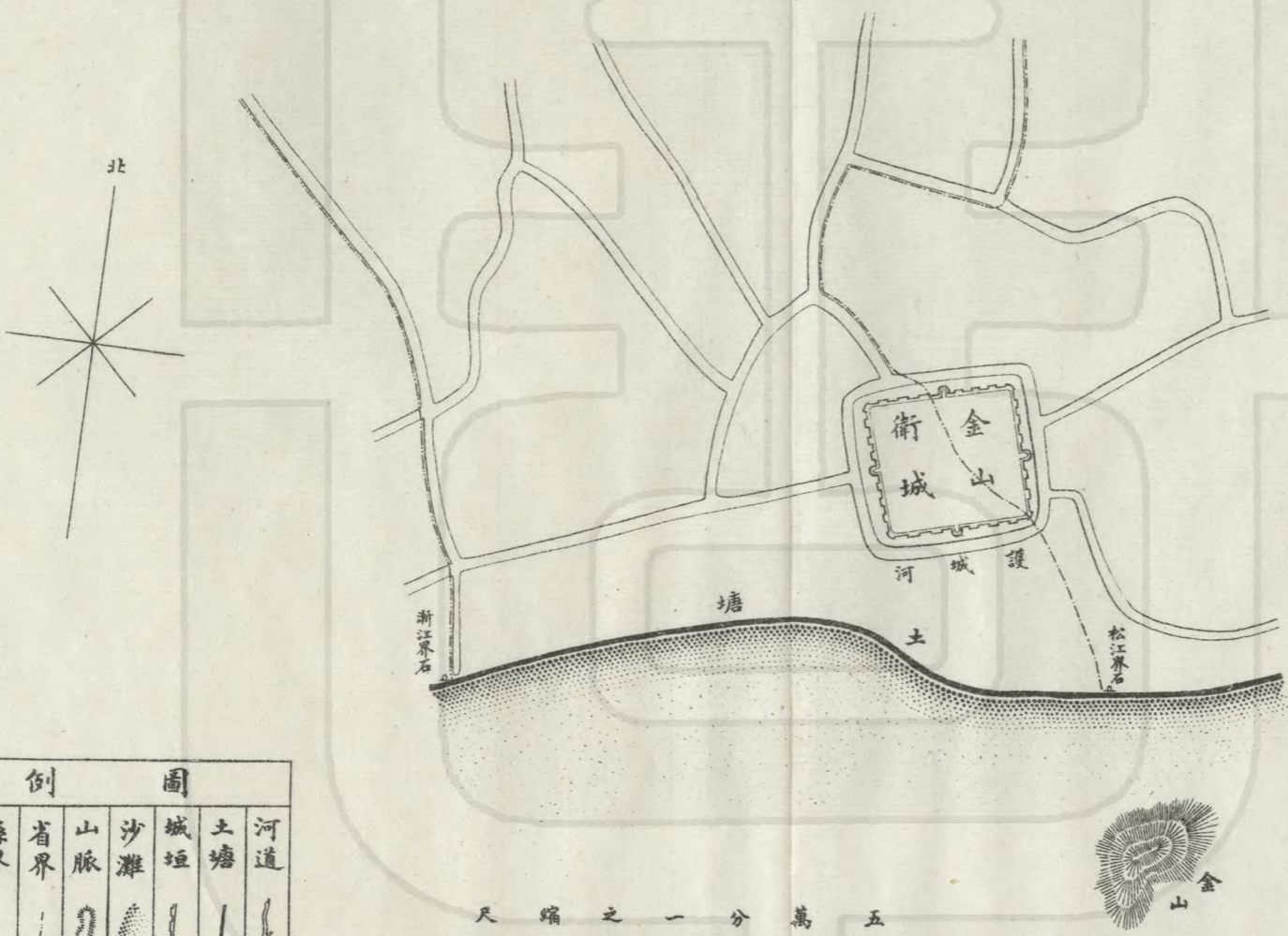
松 江 海 塘 圖



| 符 號 表 | | | | | | | | | | | | | | | | | |
|-------|-----|------|------|-----|-----|----|----|----|----|----|----|----|----|----|----|----|----|
| 欄木堤 | 挑水堤 | 修未成估 | 修已成估 | 已修成 | 傾斜坎 | 木格 | 石面 | 塘身 | 山嶺 | 草灘 | 旱石 | 廟宇 | 房屋 | 橋樑 | 城垣 | 溝渠 | 河道 |
| | | | | | | | | | | | | | | | | | |

金山縣海塘圖

說明 縣屬海岸祇有舊土塘一道凡九里身長一千九百三十八丈四尺係按營造尺計算按通俗用足尺計算計長一千六百二十八丈二尺五寸六分底面高尺寸亦如之西自浙江平湖縣土塘分界起迤東至松江縣土塘分界訖東西界劃均有界牌塘式底寬五丈面寬二丈五尺高一丈二尺塘身隨地勢凹進形若彎弓其形勢稍有變遷綠邑界海塘外之青龍港西向有沙港一條名為沙嘴尖現已接連到塘成為沙土故海潮到塘時其勢甚緩或因潮小不到塘岸者其潮流趨向亦已迤西漸過邑界



| 圖例 | |
|----|---|
| 河道 | |
| 土塘 | |
| 城垣 | |
| 沙灘 | |
| 山脈 | ⊖ |
| 省界 | |
| 縣界 | |
| 界石 | △ |

五萬分之一縮尺