

# فرهنگ آبادیهیای کشور

جلد نهم

## فرمانداریکل لرستان

کد شماره ۱۵

شهرتاشی:


|            |            |            |
|------------|------------|------------|
| لیکودرز    | بروجرد     | خرم آباد   |
| کد شماره ۱ | کد شماره ۲ | کد شماره ۳ |

از انتشارات مرکز آمار ایران

بر اساس نتایج سرشماری عمومی آبانماه ۱۳۴۵

چاپ اول

خردادماه ۱۳۴۸



### پیش گفتار

انتشار سری دیگری از نشریات مرکز آمار ایران تحت عنوان فرهنگ آبادیهیای کشور به نیازی درینده درسیده شناخت روستاهای کشور پاخ میگوید.

تحقیقی که در نتیجه آن زندگی جامعه ایرانی پدیدار شده و موجب گسترش سازمانها و توسعه دامنه فعالیتها گردیده نیاز به اطلاعات آماری را بصورت فزاینده قوی جلوه گر ساخته است. روزی نیست که تقاضای متعدد از سازمانها و مسئولان کشور مؤسسه‌های تخصصی به مرکز آمار ایران دراصل گردد. هدف کارشناسان و کارمندان مرکز آمار ایران اینست که حداقل اطلاعات موجود در کتابخانه بهترین زمان ممکن در اختیار خوانندگان اطلاعات آماری قرار گیرد.

تا این هدف مستند کوشش‌ها به روزی است تا با اجزای هر جمعی جدید و جامع مجرود هی آماری چهره‌نگار گردد و اطلاعات آماری موجود به یکجا گردانده شود. خوشبختانه کارکنان مرکز آمار ایران با وقوف به این جهت در نهایت در نهایت مرحله تحول خوبی کشور با سبکی منزلت و دلپذیر عرض را بدون توقع یا اظهار توجی پیش از حد امکانانی که در اختیار دارند در پیش می‌کشند. بدین امید که مراحل تهیه مقادیر جدید در برپا شود و در روزی فرار صد کار در میر جادی خود می‌تند.

با اینکه کیفیت کار مرکز آمار ایران همواره مورد توجه و تشویق صاحب نظران و دانشمندان و علاقه‌مندان به آمار بوده مع الوصف این با اتفاقا و بین مسئولان مرکز آمار ایران وجود دارد که سالهای گذشته باید با امکات شدیدی که تا کنون کار شده کوشش کرد تا کلیه نیازهای آماری کشور برطرف گردد.

تیز فرهنگ آبادیهیای کشور عریض عظمت کار را یکی از فعالیتهای فزاینده کارکنان این مرکز دولتی سرشماری عمومی کشور بوده است که با داشتن وسائل کافی در تدوین آن با رعایت نفاست چاپ و صفحه‌بندی در نیز نهایت دقت عمل آمده است. اندیشه تیز کارکنان آماری در آبانماه ۱۳۴۵ که امر سرشماری عمومی مرکز آمار ایران تحول گشت پیدا شد و با وجود سبکی بنام سرشماری تیز گشته شد طبق جدول کارهای این برنامه اصلی آمار و اطلاعات مربوط به خصوصیات اقتصادی و اجتماعی آبادیهیای کشور نیز گردآوری شود. در این فرهنگ که بزبانهای فارسی و انگلیسی تدوین شده بر اساس یافته‌های تحقیقی جداگانه مورد بررسی قرار گرفته و در داخل هر استان یا فرمانداریکل اطلاعات مربوط به هر یک از شهرستان‌های تابعه بطور مفصل درج گردیده و در داخل هر شهرستان فهرست کلیه آبادیهیای حسب دهستان و در داخل هر دهستان ترتیب حرف الفبا تنظیم شده است.

برای هر آبادیهیای مجموعاً ۱۹۳ صفحه خصوصیت نشان داده شده است. این اطلاعات امکان گردوند برنامهریزی اقتصادی و اجتماعی از قبیل راه سازی، ارتباطات، آموزش، بهداشت در راه اجتماعی، توسعه تعاونیهیای و سایر امور گوناگونی و مدارای را در سطح روستا دست می‌دهد. با توجه با اینکه اطلاعات مربوط به آبادیهیای جداگانه در بطور مفصل داده شده است لذا از این اطلاعات زندهای اجزای برنامه‌های مورد نظر در تقاطع‌های مستوان استفاده کرد و بلکه گردوند ترکیب آماری را در مناطق تعیین و بطور بر رسیهای اقتصادی و اجتماعی میتوان دست داد و چنانچه سازمانها و دستگاهها بر اساس این اطلاعات نیز گنجای خاصی برای بر رسیهای مورد نظر در اختیار داشته باشد. مرکز آمار ایران می‌تواند انجام این کار را بعهده بگیرد.

برای تدوین این فرهنگ از کلیه تقاطع شهری و روستاهای کشور نقشه‌های تزیین گردیده است. این نقشه‌ها را در اختیار سازمانی مرکز آمار ایران به بهای تمام شده و اختیار علاقه‌مندان می‌گردد. این نقشه‌ها برای تقاطع روستاهای مقیاس ۱:۱۰۰۰۰ و برای مناطق شهری مقیاس ۱:۲۵۰۰۰ و بزرگتر تهیه شده اند.

اینست که این مجسمه با انجام رسیده، با وجود اثری که با القوه بر آمار سرشماری اثری داشتند و تقاطع مربوط به روستاها مترتب است، مرکز آمار ایران درحالی کامل بودن از زمانه و معتقد است که این تلاش با بهیچان اودامه با در دفع تعاضل بهیچکام داشتن اطلاعات منظور کوشش شود.

خوشبختانه موجب قانون مرکز آمار ایران و نیز تقویت برنامه‌های در نظر است که در سال ۱۳۵۰ سرشماری عمومی کشور انجام گیرد. اجزای این برنامه در تقویت مناسبی است که بعد از آن میتوان اطلاعات موجود را بعنوان یکی از فعالیتهای فزاینده سرشماری عمومی کشور تعاضل بهیچکام نمود.

از مجموع مطالعه کنندگان و استفاده کنندگان این نشریات علمی دارد نظرات و اصلاحیه‌ها و یا انتقادی خود را در این زمینه به مرکز آمار ایران ارسال دهند.

امید است در اجرای مویات شایسته آرایه‌ها و با همکاری عموم توابع کل این فرهنگ که با سر نوشت می‌یونهار در ستایش کشور سروکار دارد و اطلاعات نیز بنای برنامه‌های عمرانی و تولیدی را در تقاطع روستاهای بدست می‌دهد و توفیق یابیم.

رئیس مرکز آمار ایران — عباس جامی

### توضیحات کلی :

نقشه ۲ :  
برای سیل و امراض استفاده از فرمک آباد و مجنن نمودن منبع خورافی استان یا فرما در این شهرستان‌های تابعه نقشه‌ها بی شرح زیر ارائه گردیده است که در حاشیه سربیک نقشه و اطلاعات شفقه و مفایم آنها توضیح داده شده است .

### الف نقشه های استانی شامل :

#### نقشه شماره ۱ :

در این نقشه دریا - رود چای - رودخانه چای - ارتفاع نقاط مختلف بر مبنای راه‌های اتمی و همچنین حدود استان با فرماندارکل شهرستانها و مراکز آنها و همچنین شهرها بیش از ۵۰۰۰ نفر جمعیت مشخص گردیده است .

#### نقشه شماره ۲ :

در این نقشه توزیع خورافی نسبت شهرستانین استان یا فرما در این راه سربیک شهرستانها همچنین دست منطقه شهری و نحوه توزیع جمعیت تقابل بین ۲۰۰۰ تا ۵۰۰۰ نفر همچنین توزیع جمعیت ثابت روستایی استان یا فرما در این راه سربیک شهرستانها نمایان شده است . در این نقشه جمعیت روستایی پوسید نقشه‌ها بی سربیک استانمانند ۱۰۰۰ نفر جمعیت روستایی می باشد مشخص شده است . برای جمعیت تقابل بین ۲۰۰۰ تا ۵۰۰۰ نفره نیز تقابل بیش از ۵۰۰۰ نفر جمعیت عنوان مخصوص ده حاشیه نقشه ارائه شده است .

#### نقشه شماره ۳ :

این نقشه نسبت به جمعیت تقابل شهری روستایی استان یا فرما در این شامل جمعیت ثابت و متحرک شهرستان را در یکدیگر مترتب نشان میدهد . علنی که برای نمایش وجات مختلف تراکم جمعیت و نقشه کارتره برای کلیه شهرستانها یکسان است و بنابراین امکان مقایسه نظری شهرستانها از لحاظ میزان تراکم جمعیت نیز است .

#### نقشه شماره ۴ :

در این نقشه کل جمعیت استان یا فرما در این به تفکیک شهرستان و نسبت جمعیت شهرستانین و روستائین با ذکر درصد جمعیت شهری و شهرستان نشان داده شده است .

### ب نقشه های شهرستانی شامل :

#### نقشه شماره ۱

این نقشه تقسیمات کشوری شهرستان را تا حدود استان نشان میدهد

#### نقشه شماره ۲

در این نقشه تقاطع شهری و تقاطع بین ۱۰۰۰ تا ۵۰۰۰ نفر جمعیت شهرستان مشخص شده است . علاوه بر نقشه های فوق ال ذکر نقشه کامل شهرستان که حاوی کلیه آبادیها و راه‌های موجود می باشد در یک یا چند برگ در مقیاس ۱:۱۰۰۰۰۰ الکترونیکه است

### تعاریف و مفایم

برای استفاده بهتر از ارقام مندرج و جدول توجه به تعاریف و مفایم ذیل می شود

#### نام آبادی (ستون شماره ۱)

در این ستون نام آبادی بدون اعراب نوشته شده و لذا بعضی موارد ممکن است تلفظ صحیح کلمه مواج با اشکال شود . در این صورت با مراجعه به ستون ۱۹۳ که در آن نام آبادی بلا این نوشته شده است و نیز با استفاده از جدول راهنمای برگرداندن حروف فارسی به لاتین میتوان رفع اشکال کرد .

دومرود آبادیهای نام برای تعیین جهت دقیق آن باستی به کد آبادی توجه کرد . مثلاً اگر در کد آبادی بادریک دستان باشد چون شماره ای که در آن دو آبادی متحد است لذا با مراجعه به کدهای مربوطه میتوان اطلاعات مربوط به یک یا چند آبادی بدست آورد

#### کد آبادی (ستون شماره ۲)

کد آبادی عبارت از شماره ای است که در سرشماری آبان ماه ۱۳۴۵ برای سربیک کار به آبادی داده شده است و در آینده نیز برای هر آبادی محفوظ خواهد ماند . شماره آبادی عددی است از ۱ تا ۹۹۹۹ که در رقم سمت چپ آن حرف استان و دو رقم دوم آن مربوط به شهرستان و دو رقم سوم آن مربوط به دهستان و سه رقم آخر متعلق به آبادی است . این ستون حاوی سه رقم اخیر می باشد .

#### تعداد جمعیت (ستون شماره ۳)

در این ستون تعداد جمعیت بر حسب نامی ارقام بدست آمده در سرشماری آبان ماه ۱۳۴۵ بی گردیده و بر اساس آمارات عمومی افراد خانوار محاسب شده است

#### تعداد خانوار (ستون شماره ۴)

تعداد خانوار از دو منبع بدست آمده است که یا یکدیگر تقابل گردیده اند: یکی فرم فهرست برداری از خانوارها و دیگری بر حسب سرشماری خانوار که در سرشماری آبان ماه ۴۵ بر دو سه عزالت یکدیگر تکمیل گردیده اند . تذکر این نکته ضروری است که این مورد شامل خانوارها ای است که به حکام سرشماری و آبادی تعیین بوده اند .

#### نوع آبادی (ستون شماره ۵)

آبادیهای که خارج از محدوده شهر بوده و تحت تقسیم بندی یکجا در زیر یک برگ یک کد ویژه ای دارند ارائه شده اند .

#### ده : (کد شماره ۱)

ده مخلی است شامل مجموعه مزارع و باغها و اماکن سکونی و غیر سکونی هم از متعلق باغها که معمولاً دارای کد خاص می باشد ولی ممکن است در موقع سرشماری جعلی کد صادر شده باشد احتمالاً پوشید که تعداد ده مجاور اداره شور در این تعیین حدود ده محدودی یا حدود یک مطلقین آبادی همسار داشته اند مثال عمل قرار گرفته است .

#### مزرعه تابع : (کد شماره ۲)

مزرعه تابع مخلی است که خارج از حدود دهی ده واقع شده و بنام دیگری مشهور باشد و در اینجا فعلیتها کشاورزی صورت گیرد ولی از لحاظ نظامات اداری تابع یک ده باشد برای این که مزارع پرستانه آبادی جداگانه ای تعیین شده است بدین است مزارع واقع در حدود دهی ده بطور جداگانه مورد سرشماری قرار گرفته اند افراد و مشقات آن آبادی که نسبت به آن بوده اند سرشماری شده اند .

#### مکان تابع : (کد شماره ۳)

مکان تابع مخلی است که خارج از حدود دهی ده واقع شده و در آن فعلیتهای غیر کشاورزی (مدن - کارخانه - قوه خانه های بین راه و دفاتر پستها - اشکال میز و دارخانه نظامات اداری تابع یک ده می باشد برای این فعلیتها نیز نامها فرود کد صادر شده بر حسب جداگانه ای تکمیل گردیده و شماره این موارد فقط قسمت اول پرستانه آبادی تکمیل شده است و تمام موارد معادل یا کارخانه های تابعی در حدود ده آبادی جزو ده سرشماری شده اند

#### مزرعه مستقل : (کد شماره ۴)

مزرعه مستقل مخلی است مورد بهره برداری کشاورزی و خارج از حدود دهی ده است مخلی که در لحاظ نظامات اداری تابع هیچ دهی نمی باشد برای این که مزارع نیز پرستانه آبادی جداگانه ای تعیین شده است .

#### مکان مستقل : (کد شماره ۵)

علاوه بر آبادیها و دهها و شهرها و شهرهای پرکنده دیگری خارج از حدود دهی روستاها وجود دارد که در آنها فعلیتها های غیر کشاورزی صورت میگیرد . مانند خانه ها مکانهای با قوه خانه های بین راه و دفاتر پستها . اینگونه اماکن تابع هیچ دهی نبوده اند پرستانه آبادی برای برگ یک از آنها بطور جداگانه تعیین شده است .

#### وضع طبیعی (ستونهای ۶ تا ۷)

برای وضع کلی هر آبادی دو حالت در نظر گرفته شده است . یکی کوهستانی و دیگری

کلیای . در صورتیکه نام آبادی یا قسمت اعظم آن کوهستان واقع شده باشد کوهستانی و در غیر صورت کلیای منظور شده است بدین ترتیب داشت که در مورد ارتفاع آبادی از سطح دریا مورد نظر بوده است .

#### راه عمده (ستونهای ۸ تا ۱۴)

این ستونها شامل شش نوع راه : مالروشی - جیب رو - خاکی - سفالنه راه و آهن می باشد . ولی نقشه های شهرستانی موجود در کارنامه ایران در نوع راه جیب رو و ماشین رو خاکی . از یکدیگر تفکیک گردیده است بجز آنکه آبادیها تا نزدیک ترین راه های یکدیگر نشان داده شده است و منظور از آن لول راه فرعی با احتساب پنج رقم است

#### زناصله آبادی تا شهره به خط تقسیم

#### دسترسی به تأسیسات عمومی و تسهیلات (ستونهای ۱۵ تا ۲۲)

منور از دسترسی امکان استفاده از تأسیسات عمومی و تسهیلات می باشد . زیر این یک مورد مسکن آبادی از تأسیسات آبادیهای مجاور مثل کوهستان . استفاده می کنند . در باره راه و نیز در این نکته ضروری است که در جدول آنکه آبادی هم از امکان عمومی یا خانوار اشخاص مورد نظر بوده است .

#### منابع آب زراعتی (ستونهای شماره ۲۳ تا ۳۱)

مترین منابع آب زراعتی در حالت دوختن گردیده است : یکی در مواردیکه چند منبع هم آب در یک آبادی وجود داشته نام آنها ذکر شده و در دیگر مواردی که ستونها وجود منابع آب صرف نظر از تعداد آنها مشخص شده است .

#### دارداری (ستونهای شماره ۴۲ تا ۴۵)

برای سبوت آمارگری اجمالی موجود در روستاها به چهار طبقه مشخص تقسیم گردیده است و در ارقام مندرج در این ستونها که بر حسب این خواهد بود سرشماری عمومی آبان ماه ۱۳۴۵ بدست آمده منفرد تعداد ازم هر طبقه در آبادی مربوط می باشد .

#### استفاده از زمین و آبادی (ستونهای شماره ۴۶ تا ۵۷)

ارقام مندرج در این ستونها صرفاً مساحت است که عنوان بالای ستون جمعیت آن اشاره میکند . مساحت زیر کشت و مورد رسیدن آذوقه - جو - پنبه - که مترین فرآورده های کشاورزی روستاها است متعلق ذکر شده و طبقه اراضی چرند نوع مصرف یا صنعت نیز نوعی که دارند و نسبت ستون طبقه بندی گردیده اند .

مساحت اراضی اتم از زیر کشت یا تحت آیش از که خدایان و زمین سفیدان آبادی شامل شده و در سایر موارد برای تعیین مساحت خواهد بود مثال آن که در کد است

#### محصولات عمده زراعتی (ستونهای ۵۸ تا ۸۸)

منور از وجع اطلاعات در این ستونها تعیین بعمل بودن کشت آنها در آبادی است

مخلوط حاصله برآیند ۴۹ نوع محصول درجه ۱ و ۲ با دیمهای کشور موجود بوده که چهار تن آنها در سال ۱۹۲۸ تا ۱۹۲۹ از جدول بدافضا اختصاص داده شده و در آبی چار نوع محصول بترتیب اهمیت با بچ که آنها مشخص گردیده است.

برای استکساز شدن این نوع محصولات برآیند که در آنجا در این چهار تن بچ گردیده تعیین و بهند و با محصولات زراعی دیگر یک آرا آنها درج میگردد.

| نام محصول                                 | کد | نام محصول          | کد |
|---|----|--------------------|----|
| ازون                                      | ۰۱ | سنگینک             | ۳۱ |
| ایرسس                                     | ۰۲ | سیب زمینی          | ۳۲ |
| آبی بگردان                                | ۰۳ | سیر                | ۳۳ |
| انقوزه                                    | ۰۴ | شادمان             | ۳۴ |
| بادبجان                                   | ۰۵ | شده                | ۳۵ |
| باغلا                                     | ۰۶ | سنگینم             | ۳۶ |
| بزرگخی که در حقیقتا مشخص نشده است         | ۰۷ | شیرشفت             | ۳۷ |
| برنج                                      | ۰۸ | صیفیجات            | ۳۸ |
| بزرگ                                      | ۰۹ | طالبی              | ۳۹ |
| پنبه بکولک                                | ۱۰ | عدس                | ۴۰ |
| سیاز                                      | ۱۱ | لفلفل              | ۴۱ |
| تنسباکو                                   | ۱۲ | قره کوه            | ۴۲ |
| توتون                                     | ۱۳ | کمان               | ۴۳ |
| محصولات جانیزی که در حقیقتا مشخص نشده است | ۱۴ | کوکبک              | ۴۴ |
|   |    | کدو                | ۴۵ |
|   |    | کجدر               | ۴۶ |
|   |    | کفت                | ۴۷ |
|   |    | کفتیرا             | ۴۸ |
| چر  | ۱۵ | گاو دانه           | ۴۹ |
| چغندر                                     | ۱۶ | کوکبک              | ۵۰ |
| حن  | ۱۷ | کنده               | ۵۱ |
| خرفه                                      | ۱۸ | گوجه زمینی         | ۵۲ |
| خربزه                                     | ۱۹ | کشمش               | ۵۳ |
| غصیل                                      | ۲۰ | لب                 | ۵۴ |
| خیار                                      | ۲۱ | لوبیا              | ۵۵ |
| ذرت                                       | ۲۲ | ماش                | ۵۶ |
| زردچوبه                                   | ۲۳ | مانگک              | ۵۷ |
| زیتون                                     | ۲۴ | منداب              | ۵۸ |
| سایر غلات                                 | ۲۵ | نباتات معطر و رنگی | ۵۹ |
| نباتات علوفه‌ای                           | ۲۶ | نخود               | ۶۰ |
| نباتات مخفی                               | ۲۷ | نیشکر              | ۶۱ |
| سایر حبوبات                               | ۲۸ | بندوان             | ۶۲ |
| سبزیجات                                   | ۲۹ | پونجه              | ۶۳ |
| یولاف                                     | ۳۰ | سایر محصولات       | ۶۴ |
| نوغان                                     | ۳۱ | بادام زمینی        | ۶۵ |

محصولات عمده دائمی (شونهای ۹۳ تا ۱۲۳)

مخلوط حاصله از انواع باغ و دیمها در این مورد نیز از روش معمول درباره محصولات عمده زراعی پیروی شده و بهینگی که برای نوع و بخت میوه موجود در آنجا تعیین شده است از جدول اختصاص یافته محصولات بصورت کد شصت هفتاد و یک تا شصت هشتاد و یک (۱۲۷ تا ۱۲۸) ذکر شده است.

در برآیند که این از یک نوع محصولات دستاورد داشته ذکر مهمترین نوع آنها تا چهار محصول انتخاب شده است.

| نام محصول  | کد | نام محصول    | کد |
|------------|----|--------------|----|
| ازگیل      | ۰۱ | زالزالک      | ۲۴ |
| آبناو      | ۰۲ | زردآلو       | ۲۵ |
| آلودرد     | ۰۳ | زرنک         | ۲۶ |
| آکوسیا     | ۰۴ | زیتون        | ۲۷ |
| انجور      | ۰۵ | زغال اخته    | ۲۸ |
| امردو      | ۰۶ | سنگک         | ۲۹ |
| اندر       | ۰۷ | سماق         | ۳۰ |
| انجیر      | ۰۸ | سجده         | ۳۱ |
| انار       | ۰۹ | سیب          | ۳۲ |
| بادام      | ۱۰ | سایر مرکبات  | ۳۳ |
| بالنگ      | ۱۱ | شاه طوط      | ۳۴ |
| بته        | ۱۲ | شاه توت      | ۳۵ |
| برنقال     | ۱۳ | شفتالو       | ۳۶ |
| پسته       | ۱۴ | شلیل         | ۳۷ |
| توت سفید   | ۱۵ | شیرینک       | ۳۸ |
| توت درختی  | ۱۶ | عقاب         | ۳۹ |
| توت سیخ    | ۱۷ | لفلفل        | ۴۰ |
| تمشک       | ۱۸ | فندق         | ۴۱ |
| چای        | ۱۹ | قمی          | ۴۲ |
| خرما       | ۲۰ | کنار         | ۴۳ |
| خرمالو     | ۲۱ | گردو         | ۴۴ |
| خرمنسیدل   | ۲۲ | گلپای        | ۴۵ |
| خج         | ۲۳ | گل سنبل      | ۴۶ |
| کوبه - آلو | ۴۷ | ناج          | ۵۳ |
| گیلاس      | ۴۸ | نارنجی       | ۵۴ |
| لبیزاب     | ۴۹ | بلو          | ۵۵ |
| لبیزر      | ۵۰ | توسنخ        | ۵۶ |
| لبیزوین    | ۵۱ | سایر محصولات | ۵۷ |

تاسیسات و تسهیلات موجود در آبهای (شونهای ۲۸ تا ۱۹۳)

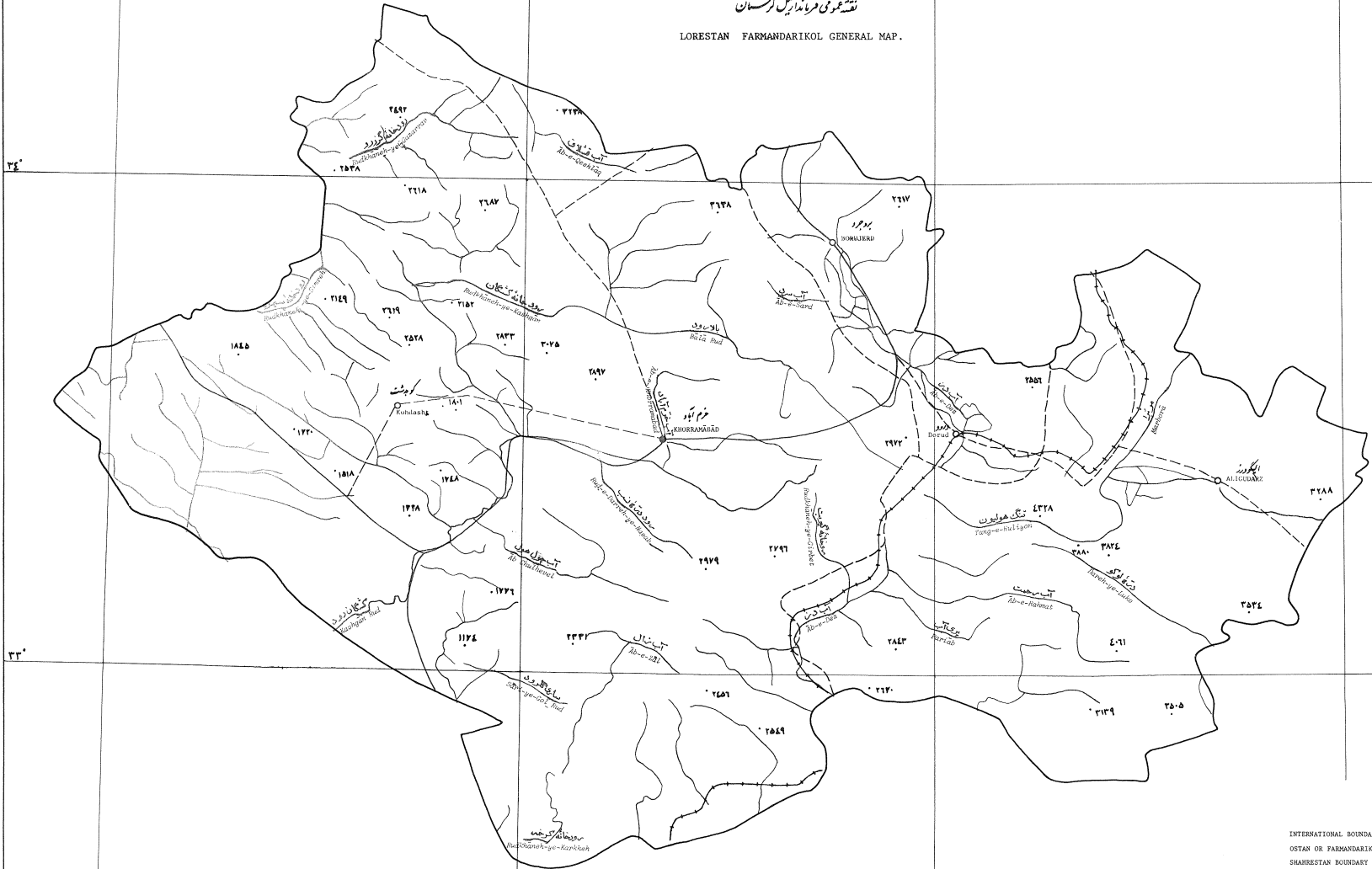
برای تاسیسات اطلاعات فرست آب دیمهای کشور ۶۴ نوع فعالیت موجود در دستاورد فرست برداری استخراج و در این شونها تعیین گردیده است. آرا همانند شونها متصرف عدده واحدی است که به فعالیت مربوط میگردد. نظریه دست فعالیت و نیز نسبت محدودیت شونها بر چند گروه از کارگاهها و یا فعالیتها در

یک شون ذکر شده است. مثلاً در شون ۱۲۸ گاو داری - مرغ داری تحت عنوان واحد دامداری و مرغ داری آرا شده است.

توضیح:

- ۱ - مفهوم عدد دو صفر در شون ۱۴ این است که فاصله آبادی تا راه اصلی کمتر از یک کیلومتر بوده است و در شونهای ۴۶ تا ۵۷ این فاصله است که در است اراضی کمتر از ۱۰ هکتار بوده است.
- ۲ - در شونهای ۱۹۲ تا ۱۹۸ و ۱۲۴ تا ۱۲۷ اصفاقت قید شده بصورت کد داده شده است. برای آشنایی بر نوع اطلاعات با بدستجاریف و معنای که در شونها داده شده است مراجعه شود.
- ۳ - خالی بودن شونهای ۲۰۴ و ۲۰۵ به جهت وضع نوار زمین موقوف است که با اراضی آراخته بوده ولی امکان فعالیت کشاورزی در آنجا میسر بوده است.
- ۴ - علامت یک ستاره در شونهای ۴۶ تا ۵۸ و ۱۲۴ تا ۱۲۷ معنی وجود صفت قید شده در شون است.
- ۵ - علامت دو ستاره در شون ۱۴ این معنی فاصله از راه اصلی تا جیب رود یا راه آبادی تا نزدیکترین جاده اصلی میباشد.
- ۶ - علامت ستاره چهار ستاره در شونهای ۴۶ تا ۵۸ معنی اتمام اعمار شده است. برای تلفظ صحیح اسامی فارسی و سهولت در خواندن اسامی لاتین به جدول راهنما که در انتهای متن تنظیمی تعاریف درج شده است مراجعه فرمایید.

نقشه عمومی فرمانداریکل لریستان  
LORESTAN FARMANDARIKOL GENERAL MAP.



| علام | SYMBOLS | توضیحات                   |
|------|---------|---------------------------|
| ---  | ---     | مرکز                      |
| ---  | ---     | مرکز استان لریستان        |
| ---  | ---     | مرکز شهرستان              |
| ---  | ---     | مرکز استان فرمانداریکل    |
| ---  | ---     | مرکز شهرستان و مراکز شهری |
| ---  | ---     | راه آسفالت                |
| ---  | ---     | راه خاکی                  |
| ---  | ---     | راه آبریز                 |
| ---  | ---     | راه آبریز در دست ساخت     |
| ---  | ---     | نقطه مرتفع                |
| ---  | ---     | نهر                       |
| ---  | ---     | سد                        |

Source: Iranian Statistical Centre  
National Census of Population and Housing November 1966

نقشه عمومی فرمانداریکل لریستان  
سرشماری عمومی نفوس و مسکن آبان ماه ۱۳۴۵

SCALE 1: 750 000 ۱:۷۵۰۰۰۰

۳۴°

۳۳°

۴۷°

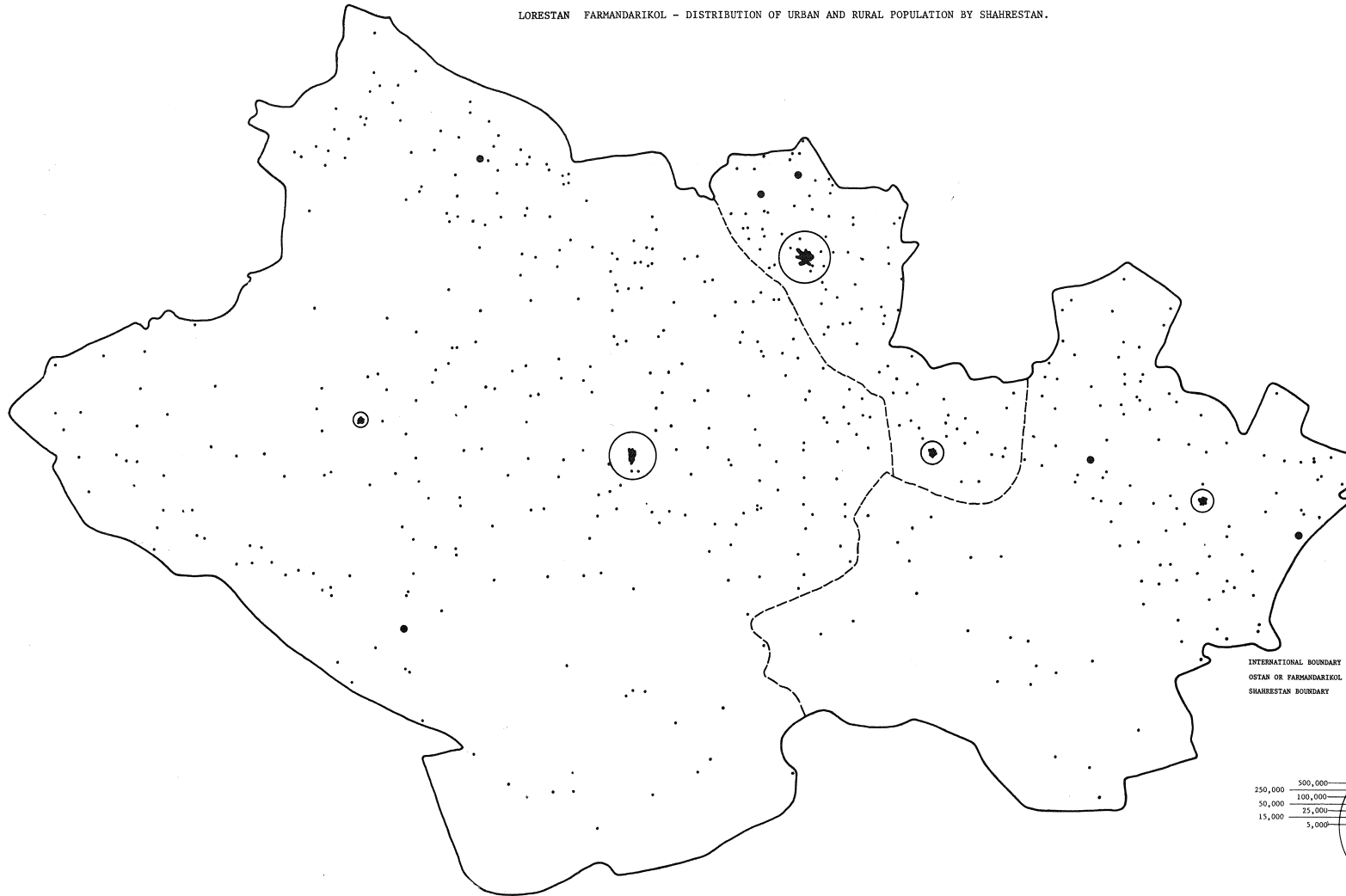
۴۸°

۴۹°

۵۰°

نقشه توزیع جمعیت شهری و روستایی در استان لرستان

LORESTAN FARMANDARIKOL - DISTRIBUTION OF URBAN AND RURAL POPULATION BY SHAHRESTAN.



**SYMBOLS**

———— INTERNATIONAL BOUNDARY  
 - - - - - OSTAN OR FARMANDARIKOL BOUNDARY  
 ..... SHAHRESTAN BOUNDARY

**جمعیت شهری**  
URBAN POPULATION

500,000  
 250,000  
 100,000  
 50,000  
 25,000  
 15,000  
 5,000

**EXTENT OF URBAN AREAS**

■ دست‌نوشته  
 ■ خانه‌های کمتر از ۵۰۰ نفر  
 ■ خانه‌های ۵۰۰ تا ۱۰۰۰ نفر  
 ■ خانه‌های ۱۰۰۰ تا ۲۰۰۰ نفر  
 ■ خانه‌های ۲۰۰۰ تا ۵۰۰۰ نفر

**جمعیت روستایی**  
RURAL POPULATION

● خانه‌های ۲۰۰۰ تا ۵۰۰۰ نفر  
 ○ خانه‌های ۱۰۰۰ تا ۲۰۰۰ نفر  
 ○ خانه‌های ۵۰۰ تا ۱۰۰۰ نفر  
 ○ خانه‌های ۲۰۰ تا ۵۰۰ نفر  
 ○ خانه‌های ۱۰۰ تا ۲۰۰ نفر  
 ○ خانه‌های ۵۰ تا ۱۰۰ نفر  
 ○ خانه‌های ۲۰ تا ۵۰ نفر  
 ○ خانه‌های ۱۰ تا ۲۰ نفر  
 ○ خانه‌های ۵ تا ۱۰ نفر  
 ○ خانه‌های ۱ تا ۵ نفر

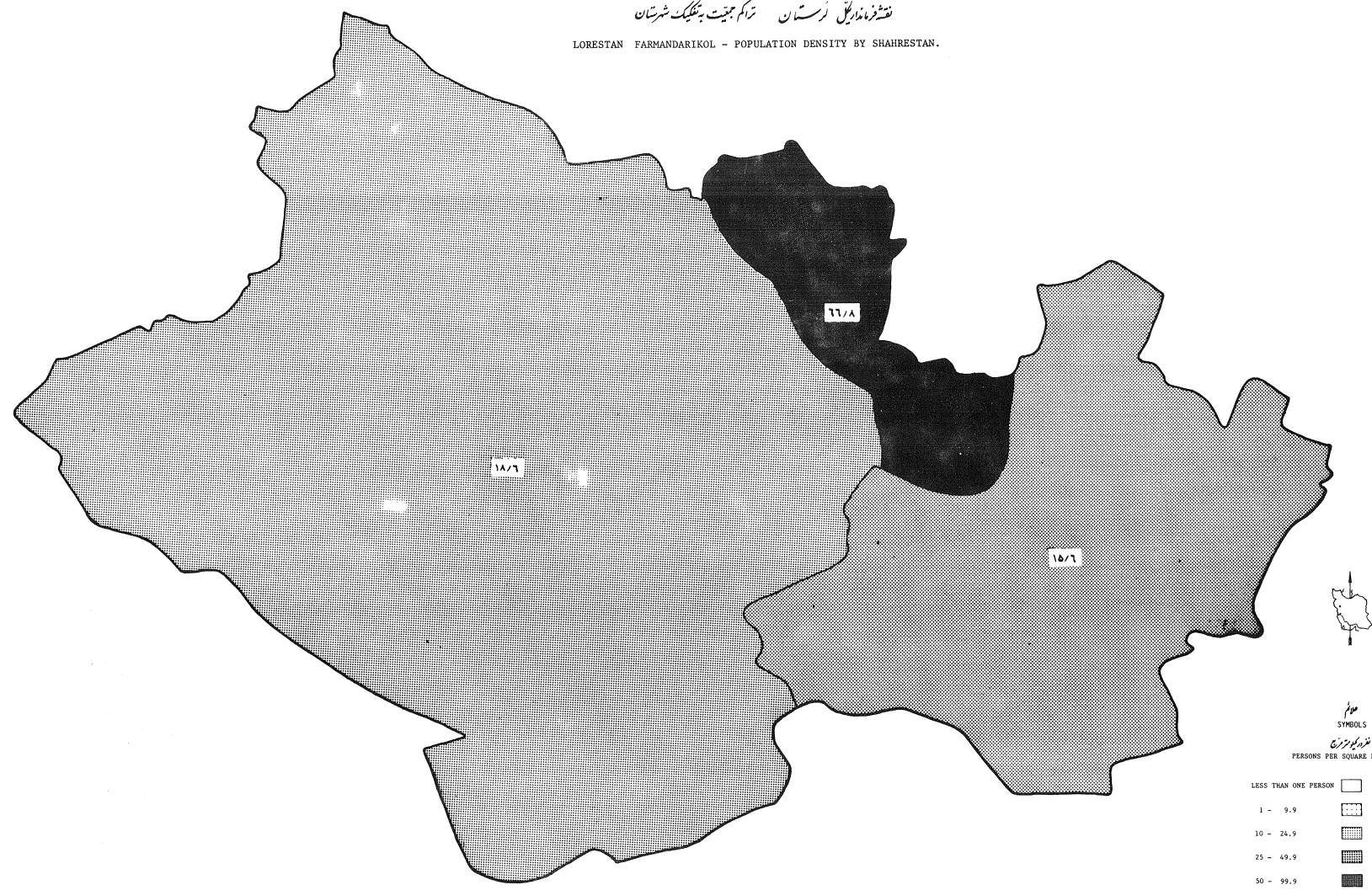
ONE DOT REPRESENTS 1,000 PERSONS

Source: Iranian Statistical Centre  
National Census of Population and Housing November 1966

نقشه توزیع جمعیت شهری و روستایی در استان لرستان  
سرشماری عمومی نفوس و مسکن در ایران  
۱۳۴۵

نقشه فرمانداری لورستان تراکم جمعیت به تفکیک شهرستان

LORESTAN FARMANDARIKOL - POPULATION DENSITY BY SHAHRESTAN.



نشانها  
SYMBOLS  
تراکم جمعیت به تفکیک  
PERSONS PER SQUARE KILOMETER

|                |               |                |
|----------------|---------------|----------------|
| کمتر از یک نفر | 1 - 9.9       | ۱، ۱ - ۹، ۹    |
| ۱۰ - ۲۴، ۹     | ۲۴، ۹ - ۹۹، ۹ | ۹۹، ۹ - ۲۴۹، ۹ |
| ۲۵ - ۴۹، ۹     | ۵۰ - ۹۹، ۹    | ۱۰۰ - ۴۹۹، ۹   |
| ۵۰۰ و بیشتر    |               |                |

تراکم جمعیت فرمانداری لورستان ۲۴،۵ نفر بر هر کیلومتر مربع (شامل جمعیت ساکن، ناساکن و گنجه‌نشین)

THE POPULATION DENSITY OF LORESTAN FARMANDARIKOL 24.5 PERSONS PER SQUARE KILOMETER (INCLUDING SETTLED, UNSETTLED AND NOMADS)

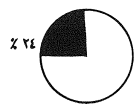
Source: Iranian Statistical Centre  
National Census of Population and Housing November 1966

منابع: مرکز آمار ایران  
سرشماری عمومی نفوس و مسکن آبانماه ۱۳۴۵

مقیاس ۱:۷۵۰،۰۰۰


نقشه میزانهای شهری و روستایی در استان لرستان

LORESTAN FARMANDARIKOL - RATIO OF URBAN AND RURAL POPULATION BY SHAHRESTAN.



نسبت جمعیت شهری و روستایی در استان لرستان

RATIO OF THE URBAN AND RURAL POPULATION IN LORESTAN FARMANDARIKOL.



Source: Iranian Statistical Centre  
National Census of Population and Housing November 1966

مؤلف: مرکز آمار ایران  
سرشماری عمومی نفوس و مسکن در آبان ماه ۱۳۴۵

نقشه شهرستان الیگودرز به تفکیک بخش و دهستان

ALIGUDARZ SHAHRESTAN - BY RELATED BAKHSHS AND DEHESTANS.



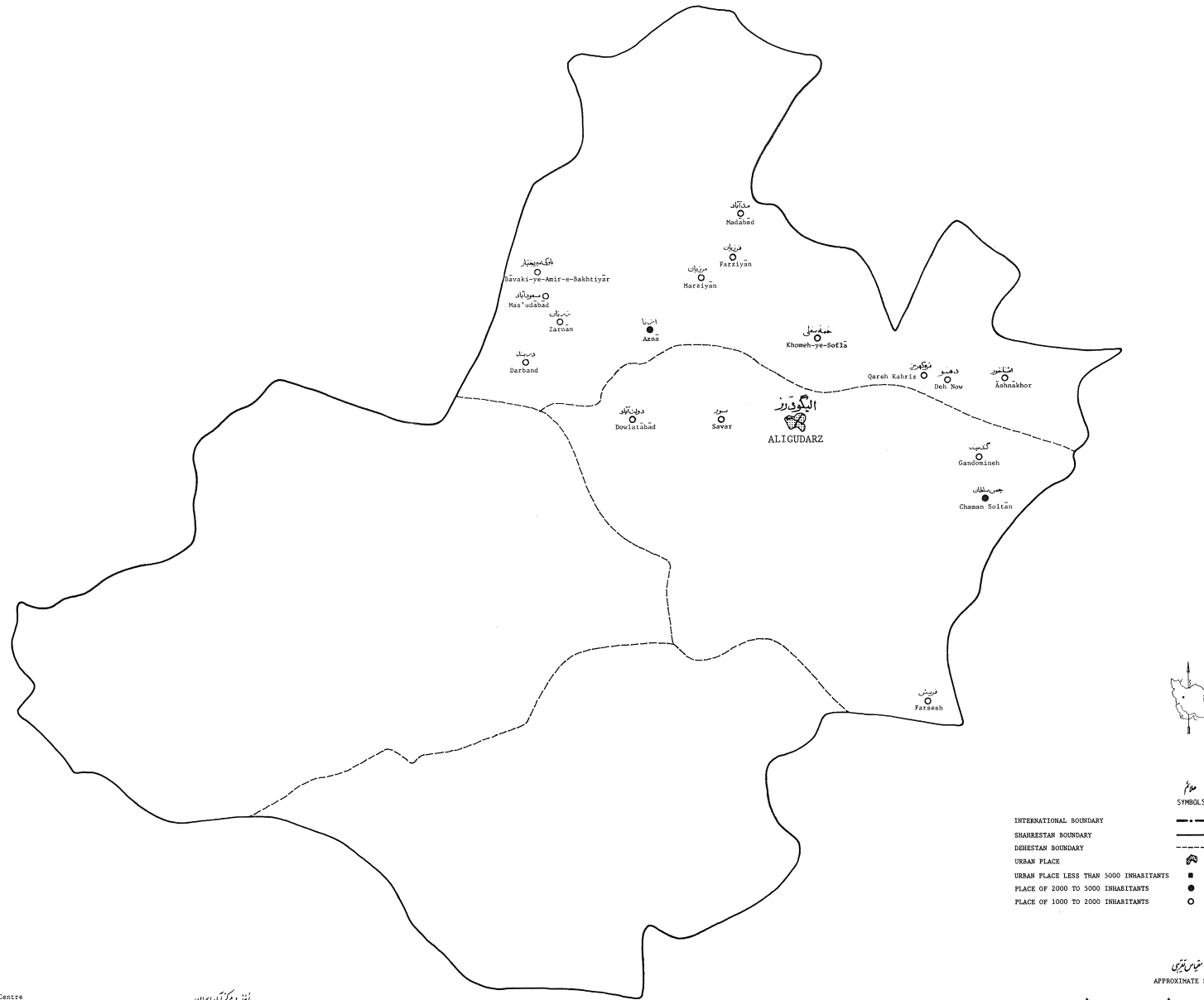
Source: Iranian Statistical Centre  
National Census of Population and Housing November 1966

انتهای کارکرد ایران  
سرشماری عمومی نفوس و مسکن بهمن ماه ۱۳۴۵

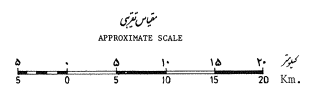


نقشه شهرستان الیگودرز بر تفکیک نقاط شهری و روستایی ... تا ۵۰۰۰ نفر جمعیت

ALIGUDARZ SHAHRESTAN - BY URBAN PLACE AND PLACES OF 1,000 TO 5,000 INHABITANTS.

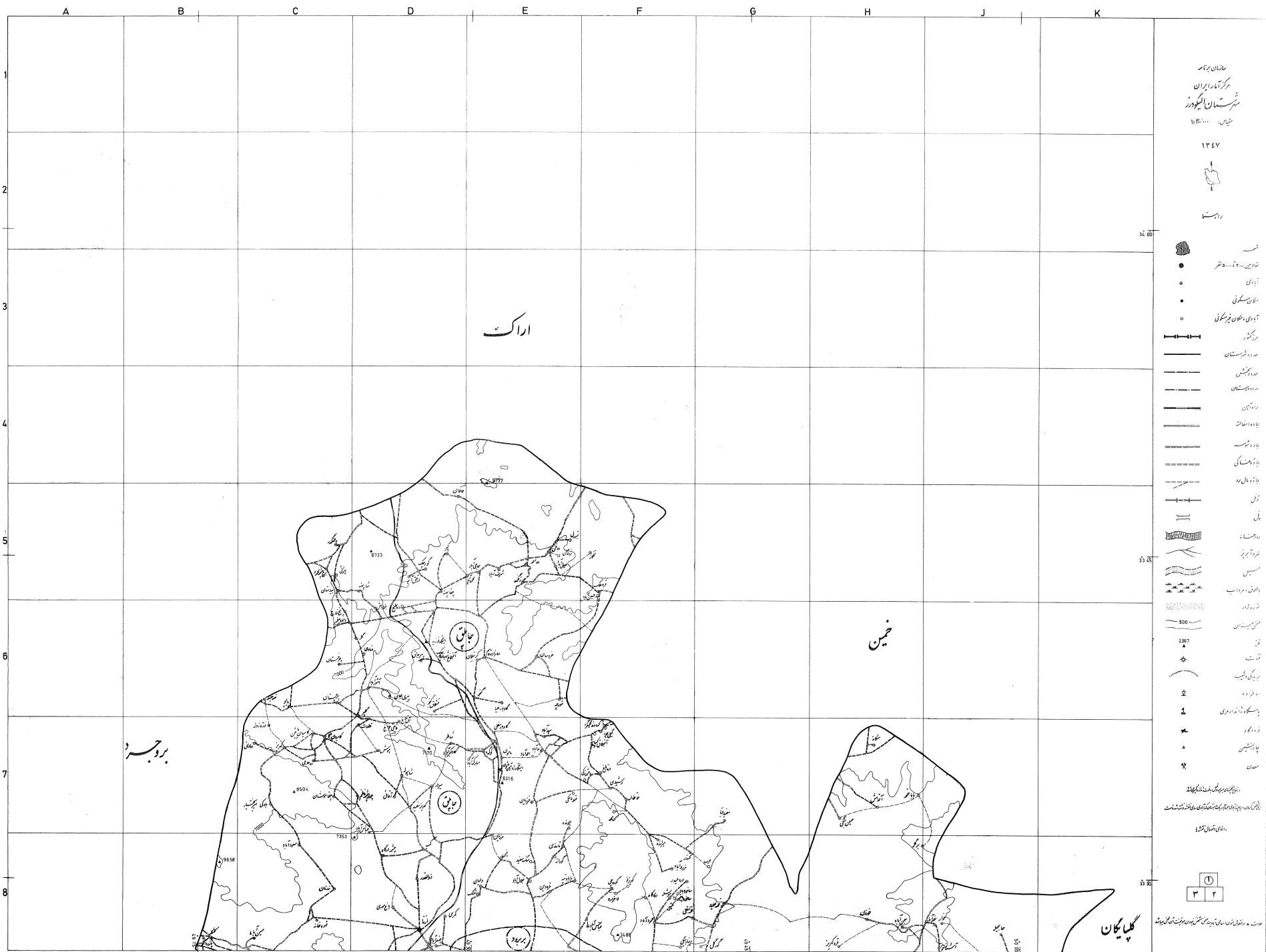


- SYMBOLS
- INTERNATIONAL BOUNDARY
  - SHAHRESTAN BOUNDARY
  - DEHESTAN BOUNDARY
  - URBAN PLACE
  - URBAN PLACE LESS THAN 5000 INHABITANTS
  - PLACE OF 2000 TO 5000 INHABITANTS
  - PLACE OF 1000 TO 2000 INHABITANTS



Source: Iranian Statistical Centre  
National Census of Population and Housing November 1966

نقشه مرکز آمار ایران  
سرشماری عمومی نفوس و مسکن در آبان ماه ۱۳۴۵



معاون برنامه  
 مرکز آمار ایران  
 شهرستان گنبدکاوین  
 نقشه ۱:۲۵,۰۰۰

۱۳۴۷



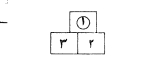
راهستان

۳۲ ۰۰

- شهر
- نقشه ۱:۲۵,۰۰۰ متر
- آبادی
- مکان سکونی
- آبادی مکان بی‌سکونی
- مرکز
- حدود شهرستان
- حدود بخش
- حدود دهستان
- راه آسفالته
- جاده آسفالت
- جاده خاکی
- جاده مال رو
- ترن
- پل
- درهستان
- خودآبی
- سیس
- بافتی مرادپ
- شور قار
- کوهستان
- ۵۰۰
- ۲۵۰
- تخت
- پرچم
- نازود
- پستخانه
- فرمان
- چاه
- سد

۳۳ ۰۰

۳۳ ۰۰



مستند در میانه زمین و در صورت لزوم

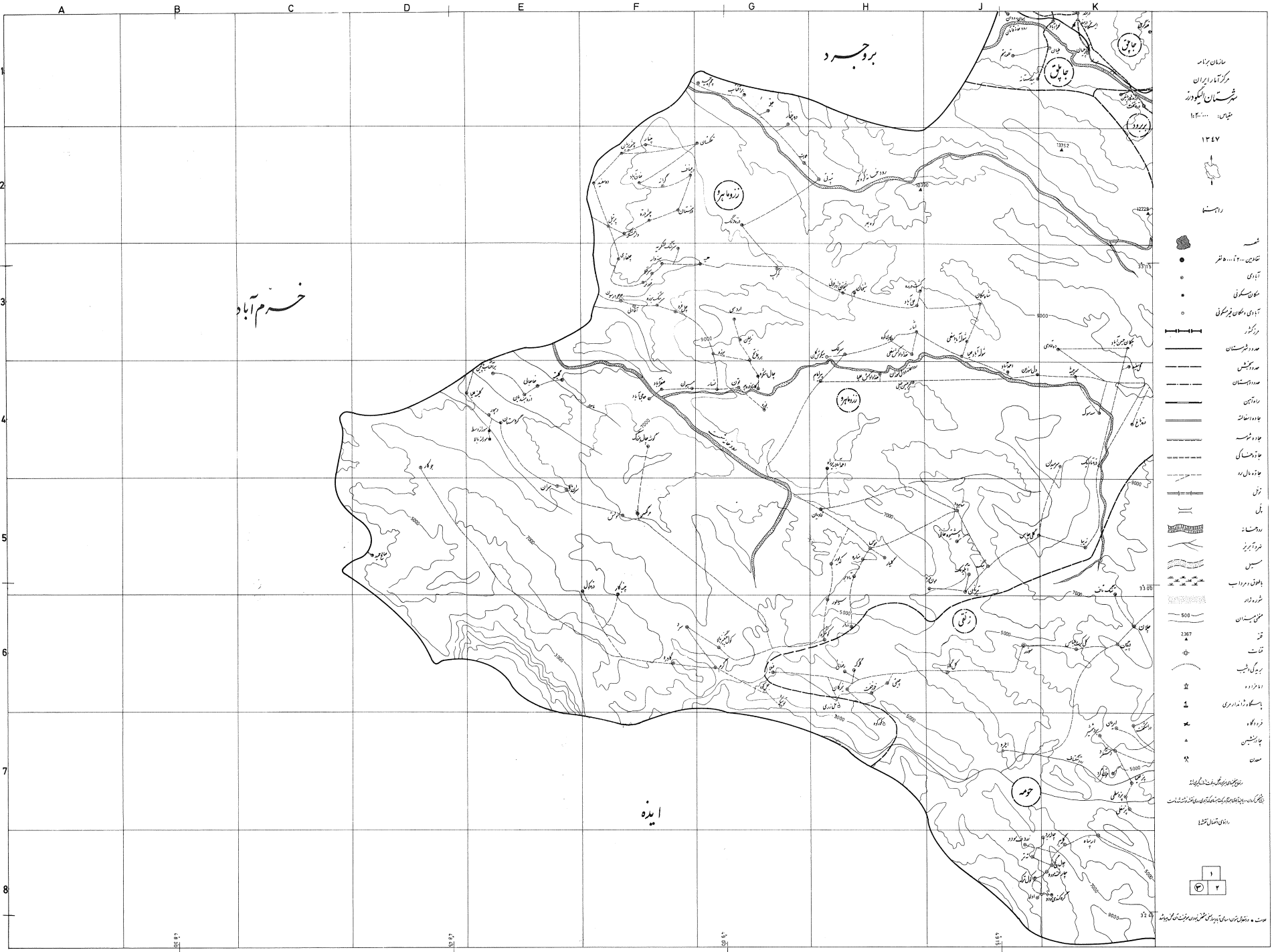
اراک

جین

بروجرد

گیاجان





نشان برآمد  
 مرکز آثار ایران  
 شهرستان ایگودر  
 نپس: ۱۳۰۰۰۰  
 ۱۳۴۷  
 راسمه

نمبر  
 تپوین ۱۰۰-۱۲۰ متر  
 آبی  
 سکونت گاه  
 آبادی و مکان پرستگ  
 مرکز  
 حدود شهرستان  
 سوره کش  
 سوره کش  
 راه آبی  
 جاده معلق  
 جاده شمس  
 جاده سنگی  
 جاده مال رو  
 قن  
 قن  
 درختان  
 سرداب  
 سدین  
 باغی و مرداب  
 شور و زار  
 معلق پستان  
 قن  
 قن  
 پرگی آب  
 ادا زار  
 پرستگ و زار  
 فرودگاه  
 چاه  
 سد

این نقشه بر اساس نقشه های موجود است  
 و در صورت لزوم تغییراتی در آن خواهد بود  
 و این نقشه را می توان به عنوان سند استفاده کرد  
 و این نقشه را می توان به عنوان سند استفاده کرد



مدت: درختان برای این نقشه ۱۰ روز وقت کار کرده اند

Table with multiple columns: Principal annual crops, Land Utilization (in Hectar), No. of Livestocks, Principal sources of water, Availability of Social Institutions and Facilities, Principal Road, Terrace, Type of Place and Population. The table lists various agricultural and demographic data for a region in Pakistan.

Table with 2 columns: Name of Village in Past and Village code. It lists village identifiers for the region.



بخش استان ایزد

| کلیات روستای مورد بررسی |        |         |     |              |     |             |     |             |     |            |     |             |     |            | وضعیت کلیه روستاهای استان ایزد در دست و طرح |             |     |            |     |             |     |            |     |             |     |            |     |             |     | وضعیت کلیه روستاهای استان ایزد در دست و طرح |     |             |     |            |     |             |     |            |     |             |     |            |     |             | وضعیت کلیه روستاهای استان ایزد در دست و طرح |            |     |    |     |    |     |    |     |    |     |    |     |    |     | وضعیت کلیه روستاهای استان ایزد در دست و طرح |  |  |  |  |  |  |  |  |  |  |  |  |  |  |
|-------------------------|--------|---------|-----|--------------|-----|-------------|-----|-------------|-----|------------|-----|-------------|-----|------------|---|-------------|-----|------------|-----|-------------|-----|------------|-----|-------------|-----|------------|-----|-------------|-----|---|-----|-------------|-----|------------|-----|-------------|-----|------------|-----|-------------|-----|------------|-----|-------------|---|------------|-----|----|-----|----|-----|----|-----|----|-----|----|-----|----|-----|---|--|--|--|--|--|--|--|--|--|--|--|--|--|--|
| نام روستا               |        | کد پستی |     | تعداد خانوار |     | تعداد نفرات |     | تعداد مردان |     | تعداد زنان |     | تعداد مردان |     | تعداد زنان |   | تعداد مردان |     | تعداد زنان |     | تعداد مردان |     | تعداد زنان |     | تعداد مردان |     | تعداد زنان |     | تعداد مردان |     | تعداد زنان                                  |     | تعداد مردان |     | تعداد زنان |     | تعداد مردان |     | تعداد زنان |     | تعداد مردان |     | تعداد زنان |     | تعداد مردان |   | تعداد زنان |     |    |     |    |     |    |     |    |     |    |     |    |     |   |  |  |  |  |  |  |  |  |  |  |  |  |  |  |
| 1                       | دوربان | 2       | 136 | 3            | 174 | 4           | 210 | 5           | 105 | 6          | 105 | 7           | 105 | 8          | 105   | 9           | 105 | 10         | 105 | 11          | 105 | 12         | 105 | 13          | 105 | 14         | 105 | 15          | 105 | 16  | 105 | 17          | 105 | 18         | 105 | 19          | 105 | 20         | 105 | 21          | 105 | 22         | 105 | 23          | 105   | 24         | 105 | 25 | 105 | 26 | 105 | 27 | 105 | 28 | 105 | 29 | 105 | 30 | 105 |   |  |  |  |  |  |  |  |  |  |  |  |  |  |  |









| 1               | 2 | 3            | 4 | 5          | 6 | 7         | 8 | 9             | 10 | 11            | 12 | 13      | 14 | 15             | 16 | 17   | 18 | 19                        | 20 | 21                | 22 | 23                           | 24 | 25                     | 26 | 27                                   | 28 | 29 | 30 | 31 | 32 | 33 | 34 | 35 | 36 | 37 | 38 | 39 | 40 | 41 | 42 | 43 | 44 | 45 | 46 | 47 | 48 | 49 | 50 | 51 | 52 | 53 | 54 | 55 | 56 | 57 | 58 | 59 | 60 | 61 | 62 | 63 | 64 | 65 | 66 | 67 | 68 | 69 | 70 | 71 | 72 | 73 | 74 | 75 | 76 | 77 | 78 | 79 | 80 | 81 | 82 | 83 | 84 | 85 | 86 | 87 | 88 | 89 | 90 | 91 | 92 |
|-----------------|---|--------------|---|------------|---|-----------|---|---------------|----|---------------|----|---------|----|----------------|----|--|----|---------------------------|----|-------------------|----|------------------------------|----|------------------------|----|--------------------------------------|----|----|----|----|----|----|----|----|----|----|----|----|----|----|----|----|----|----|----|----|----|----|----|----|----|----|----|----|----|----|----|----|----|----|----|----|----|----|----|----|----|----|----|----|----|----|----|----|----|----|----|----|----|----|----|----|----|----|----|----|----|----|----|----|----|
| Name of Village |   | Village code |   | Population |   | Sex Ratio |   | Literacy Rate |    | Type of Place |    | Terrain |    | Principal Road |    | Availability of Social Institutions and Facilities |    | Principal source of water |    | No. of Livestocks |    | Land Utilization (in Hectar) |    | Principal annual crops |    | Other major annual crops (Crop Code) |    |    |    |    |    |    |    |    |    |    |    |    |    |    |    |    |    |    |    |    |    |    |    |    |    |    |    |    |    |    |    |    |    |    |    |    |    |    |    |    |    |    |    |    |    |    |    |    |    |    |    |    |    |    |    |    |    |    |    |    |    |    |    |    |    |
| 1               | 2 | 3            | 4 | 5          | 6 | 7         | 8 | 9             | 10 | 11            | 12 | 13      | 14 | 15             | 16 | 17   | 18 | 19                        | 20 | 21                | 22 | 23                           | 24 | 25                     | 26 | 27                                   | 28 | 29 | 30 | 31 | 32 | 33 | 34 | 35 | 36 | 37 | 38 | 39 | 40 | 41 | 42 | 43 | 44 | 45 | 46 | 47 | 48 | 49 | 50 | 51 | 52 | 53 | 54 | 55 | 56 | 57 | 58 | 59 | 60 | 61 | 62 | 63 | 64 | 65 | 66 | 67 | 68 | 69 | 70 | 71 | 72 | 73 | 74 | 75 | 76 | 77 | 78 | 79 | 80 | 81 | 82 | 83 | 84 | 85 | 86 | 87 | 88 | 89 | 90 | 91 | 92 |
| 1               | 2 | 3            | 4 | 5          | 6 | 7         | 8 | 9             | 10 | 11            | 12 | 13      | 14 | 15             | 16 | 17   | 18 | 19                        | 20 | 21                | 22 | 23                           | 24 | 25                     | 26 | 27                                   | 28 | 29 | 30 | 31 | 32 | 33 | 34 | 35 | 36 | 37 | 38 | 39 | 40 | 41 | 42 | 43 | 44 | 45 | 46 | 47 | 48 | 49 | 50 | 51 | 52 | 53 | 54 | 55 | 56 | 57 | 58 | 59 | 60 | 61 | 62 | 63 | 64 | 65 | 66 | 67 | 68 | 69 | 70 | 71 | 72 | 73 | 74 | 75 | 76 | 77 | 78 | 79 | 80 | 81 | 82 | 83 | 84 | 85 | 86 | 87 | 88 | 89 | 90 | 91 | 92 |



| کد                             |    | Other major annual crops(Code) |    |    | Principal annual crops |    |    |    |    |    |    |    |    |    |    |                              |    |    | Land Utilization (in Hectar) |    |    |    |    |    |    |    |    |                   |    |    | No. of Livestocks |    |    |    |                            |    |    | Principal sources of water |    |    |    |    |    |    |    |    |    |    |    |  |    |    | Availability of Social Institutions and Facilities |    |    |    |    |    |    |                |    |    | Principal Road |    |    |         |    |    | Terrain                      |     |     | Type of Place and Population |                           |     |     | Name of Village in Parcel |     |     |     |     |     |     |     |     |     |     |     |     |     |     |     |     |     |     |     |     |     |     |     |     |     |     |     |     |     |     |     |     |     |     |     |     |     |     |     |     |     |     |     |     |     |     |     |     |     |     |     |     |     |     |     |     |     |     |     |     |     |     |     |     |     |     |     |     |     |     |     |     |     |     |     |     |     |     |     |     |     |     |     |     |     |     |     |     |     |     |     |     |     |     |     |     |     |     |     |     |     |     |     |     |     |     |     |     |     |     |     |     |     |     |     |     |     |     |     |     |     |     |     |     |     |     |     |     |     |     |     |     |     |     |     |     |     |     |     |     |     |     |     |     |     |     |     |     |     |     |     |     |     |     |     |     |     |     |     |     |     |     |     |     |     |     |     |     |     |     |     |     |     |     |     |     |     |     |     |     |     |     |     |     |     |     |     |     |     |     |     |     |     |     |     |     |     |     |     |     |     |     |     |
|--------------------------------|----|--------------------------------|----|----|------------------------|----|----|----|----|----|----|----|----|----|----|------------------------------|----|----|------------------------------|----|----|----|----|----|----|----|----|-------------------|----|----|-------------------|----|----|----|----------------------------|----|----|----------------------------|----|----|----|----|----|----|----|----|----|----|----|--|----|----|--|----|----|----|----|----|----|----------------|----|----|----------------|----|----|---------|----|----|------------------------------|-----|-----|------------------------------|---------------------------|-----|-----|---------------------------|-----|-----|-----|-----|-----|-----|-----|-----|-----|-----|-----|-----|-----|-----|-----|-----|-----|-----|-----|-----|-----|-----|-----|-----|-----|-----|-----|-----|-----|-----|-----|-----|-----|-----|-----|-----|-----|-----|-----|-----|-----|-----|-----|-----|-----|-----|-----|-----|-----|-----|-----|-----|-----|-----|-----|-----|-----|-----|-----|-----|-----|-----|-----|-----|-----|-----|-----|-----|-----|-----|-----|-----|-----|-----|-----|-----|-----|-----|-----|-----|-----|-----|-----|-----|-----|-----|-----|-----|-----|-----|-----|-----|-----|-----|-----|-----|-----|-----|-----|-----|-----|-----|-----|-----|-----|-----|-----|-----|-----|-----|-----|-----|-----|-----|-----|-----|-----|-----|-----|-----|-----|-----|-----|-----|-----|-----|-----|-----|-----|-----|-----|-----|-----|-----|-----|-----|-----|-----|-----|-----|-----|-----|-----|-----|-----|-----|-----|-----|-----|-----|-----|-----|-----|-----|-----|-----|-----|-----|-----|-----|-----|-----|-----|-----|-----|-----|-----|-----|-----|-----|-----|-----|-----|-----|-----|-----|-----|-----|-----|-----|-----|-----|-----|-----|-----|-----|-----|-----|-----|-----|-----|-----|-----|-----|-----|-----|-----|-----|-----|-----|-----|-----|-----|
| 21                             | 22 | 23                             | 24 | 25 | 26                     | 27 | 28 | 29 | 30 | 31 | 32 | 33 | 34 | 35 | 36 | 37                           | 38 | 39 | 40                           | 41 | 42 | 43 | 44 | 45 | 46 | 47 | 48 | 49                | 50 | 51 | 52                | 53 | 54 | 55 | 56                         | 57 | 58 | 59                         | 60 | 61 | 62 | 63 | 64 | 65 | 66 | 67 | 68 | 69 | 70 | 71   | 72 | 73 | 74   | 75 | 76 | 77 | 78 | 79 | 80 | 81             | 82 | 83 | 84             | 85 | 86 | 87      | 88 | 89 | 90                           | 91  | 92  | 93                           | 94                        | 95  | 96  | 97                        | 98  | 99  | 100 | 101 | 102 | 103 | 104 | 105 | 106 | 107 | 108 | 109 | 110 | 111 | 112 | 113 | 114 | 115 | 116 | 117 | 118 | 119 | 120 | 121 | 122 | 123 | 124 | 125 | 126 | 127 | 128 | 129 | 130 | 131 | 132 | 133 | 134 | 135 | 136 | 137 | 138 | 139 | 140 | 141 | 142 | 143 | 144 | 145 | 146 | 147 | 148 | 149 | 150 | 151 | 152 | 153 | 154 | 155 | 156 | 157 | 158 | 159 | 160 | 161 | 162 | 163 | 164 | 165 | 166 | 167 | 168 | 169 | 170 | 171 | 172 | 173 | 174 | 175 | 176 | 177 | 178 | 179 | 180 | 181 | 182 | 183 | 184 | 185 | 186 | 187 | 188 | 189 | 190 | 191 | 192 | 193 | 194 | 195 | 196 | 197 | 198 | 199 | 200 | 201 | 202 | 203 | 204 | 205 | 206 | 207 | 208 | 209 | 210 | 211 | 212 | 213 | 214 | 215 | 216 | 217 | 218 | 219 | 220 | 221 | 222 | 223 | 224 | 225 | 226 | 227 | 228 | 229 | 230 | 231 | 232 | 233 | 234 | 235 | 236 | 237 | 238 | 239 | 240 | 241 | 242 | 243 | 244 | 245 | 246 | 247 | 248 | 249 | 250 | 251 | 252 | 253 | 254 | 255 | 256 | 257 | 258 | 259 | 260 | 261 | 262 | 263 | 264 | 265 | 266 | 267 | 268 | 269 | 270 | 271 | 272 | 273 | 274 | 275 | 276 | 277 | 278 | 279 | 280 | 281 | 282 | 283 | 284 | 285 | 286 | 287 | 288 | 289 | 290 | 291 | 292 | 293 | 294 | 295 | 296 | 297 | 298 | 299 | 300 |
| 31                             | 32 | 33                             | 34 | 35 | 36                     | 37 | 38 | 39 | 40 | 41 | 42 | 43 | 44 | 45 | 46 | 47                           | 48 | 49 | 50                           | 51 | 52 | 53 | 54 | 55 | 56 | 57 | 58 | 59                | 60 | 61 | 62                | 63 | 64 | 65 | 66                         | 67 | 68 | 69                         | 70 | 71 | 72 | 73 | 74 | 75 | 76 | 77 | 78 | 79 | 80 | 81   | 82 | 83 | 84   | 85 | 86 | 87 | 88 | 89 | 90 | 91             | 92 | 93 | 94             | 95 | 96 | 97      | 98 | 99 | 100                          | 101 | 102 | 103                          | 104                       | 105 | 106 | 107                       | 108 | 109 | 110 | 111 | 112 | 113 | 114 | 115 | 116 | 117 | 118 | 119 | 120 | 121 | 122 | 123 | 124 | 125 | 126 | 127 | 128 | 129 | 130 | 131 | 132 | 133 | 134 | 135 | 136 | 137 | 138 | 139 | 140 | 141 | 142 | 143 | 144 | 145 | 146 | 147 | 148 | 149 | 150 | 151 | 152 | 153 | 154 | 155 | 156 | 157 | 158 | 159 | 160 | 161 | 162 | 163 | 164 | 165 | 166 | 167 | 168 | 169 | 170 | 171 | 172 | 173 | 174 | 175 | 176 | 177 | 178 | 179 | 180 | 181 | 182 | 183 | 184 | 185 | 186 | 187 | 188 | 189 | 190 | 191 | 192 | 193 | 194 | 195 | 196 | 197 | 198 | 199 | 200 | 201 | 202 | 203 | 204 | 205 | 206 | 207 | 208 | 209 | 210 | 211 | 212 | 213 | 214 | 215 | 216 | 217 | 218 | 219 | 220 | 221 | 222 | 223 | 224 | 225 | 226 | 227 | 228 | 229 | 230 | 231 | 232 | 233 | 234 | 235 | 236 | 237 | 238 | 239 | 240 | 241 | 242 | 243 | 244 | 245 | 246 | 247 | 248 | 249 | 250 | 251 | 252 | 253 | 254 | 255 | 256 | 257 | 258 | 259 | 260 | 261 | 262 | 263 | 264 | 265 | 266 | 267 | 268 | 269 | 270 | 271 | 272 | 273 | 274 | 275 | 276 | 277 | 278 | 279 | 280 | 281 | 282 | 283 | 284 | 285 | 286 | 287 | 288 | 289 | 290 | 291 | 292 | 293 | 294 | 295 | 296 | 297 | 298 | 299 | 300 |     |     |     |     |     |     |     |     |     |     |
| Other major annual crops(Code) |    | Principal annual crops         |    |    |                        |    |    |    |    |    |    |    |    |    |    | Land Utilization (in Hectar) |    |    |                              |    |    |    |    |    |    |    |    | No. of Livestocks |    |    |                   |    |    |    | Principal sources of water |    |    |                            |    |    |    |    |    |    |    |    |    |    |    | Availability of Social Institutions and Facilities |    |    |  |    |    |    |    |    |    | Principal Road |    |    |                |    |    | Terrain |    |    | Type of Place and Population |     |     |                              | Name of Village in Parcel |     |     |                           |     |     |     |     |     |     |     |     |     |     |     |     |     |     |     |     |     |     |     |     |     |     |     |     |     |     |     |     |     |     |     |     |     |     |     |     |     |     |     |     |     |     |     |     |     |     |     |     |     |     |     |     |     |     |     |     |     |     |     |     |     |     |     |     |     |     |     |     |     |     |     |     |     |     |     |     |     |     |     |     |     |     |     |     |     |     |     |     |     |     |     |     |     |     |     |     |     |     |     |     |     |     |     |     |     |     |     |     |     |     |     |     |     |     |     |     |     |     |     |     |     |     |     |     |     |     |     |     |     |     |     |     |     |     |     |     |     |     |     |     |     |     |     |     |     |     |     |     |     |     |     |     |     |     |     |     |     |     |     |     |     |     |     |     |     |     |     |     |     |     |     |     |     |     |     |     |     |     |     |     |     |     |     |     |     |     |     |     |     |     |     |     |     |     |     |     |     |     |     |     |     |     |     |



| Village code | Name of Village in Parsi | Type of Place and Population |       | Terrain | Principal Road  |                 | Availability of Social Institutions and Facilities |               |             |      | Principal sources of water |      | No. of Livestocks |       | Land Utilization (in Hectar) |       | Principal annual crops |       | Other major annual crops (Code) |       |       |
|--------------|--------------------------|------------------------------|-------|---------|-----------------|-----------------|--|---------------|-------------|------|----------------------------|------|-------------------|-------|------------------------------|-------|------------------------|-------|---------------------------------|-------|-------|
|              |                          | Urban                        | Rural |         | Dist. (No./Yr.) | Other (No./Yr.) | Electricity  | Public office | Post office | Bank | Dispensary                 | Well | Spring            | Other | Cattle                       | Sheep | Barley                 | Wheat | Other                           | Other | Other |
| 1            | ...                      | ...                          | ...   | ...     | ...             | ...             | ...  | ...           | ...         | ...  | ...                        | ...  | ...               | ...   | ...                          | ...   | ...                    | ...   | ...                             | ...   | ...   |
| 2            | ...                      | ...                          | ...   | ...     | ...             | ...             | ...  | ...           | ...         | ...  | ...                        | ...  | ...               | ...   | ...                          | ...   | ...                    | ...   | ...                             | ...   | ...   |
| 3            | ...                      | ...                          | ...   | ...     | ...             | ...             | ...  | ...           | ...         | ...  | ...                        | ...  | ...               | ...   | ...                          | ...   | ...                    | ...   | ...                             | ...   | ...   |
| 4            | ...                      | ...                          | ...   | ...     | ...             | ...             | ...  | ...           | ...         | ...  | ...                        | ...  | ...               | ...   | ...                          | ...   | ...                    | ...   | ...                             | ...   | ...   |
| 5            | ...                      | ...                          | ...   | ...     | ...             | ...             | ...  | ...           | ...         | ...  | ...                        | ...  | ...               | ...   | ...                          | ...   | ...                    | ...   | ...                             | ...   | ...   |
| 6            | ...                      | ...                          | ...   | ...     | ...             | ...             | ...  | ...           | ...         | ...  | ...                        | ...  | ...               | ...   | ...                          | ...   | ...                    | ...   | ...                             | ...   | ...   |
| 7            | ...                      | ...                          | ...   | ...     | ...             | ...             | ...  | ...           | ...         | ...  | ...                        | ...  | ...               | ...   | ...                          | ...   | ...                    | ...   | ...                             | ...   | ...   |
| 8            | ...                      | ...                          | ...   | ...     | ...             | ...             | ...  | ...           | ...         | ...  | ...                        | ...  | ...               | ...   | ...                          | ...   | ...                    | ...   | ...                             | ...   | ...   |
| 9            | ...                      | ...                          | ...   | ...     | ...             | ...             | ...  | ...           | ...         | ...  | ...                        | ...  | ...               | ...   | ...                          | ...   | ...                    | ...   | ...                             | ...   | ...   |
| 10           | ...                      | ...                          | ...   | ...     | ...             | ...             | ...  | ...           | ...         | ...  | ...                        | ...  | ...               | ...   | ...                          | ...   | ...                    | ...   | ...                             | ...   | ...   |







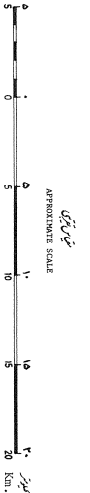
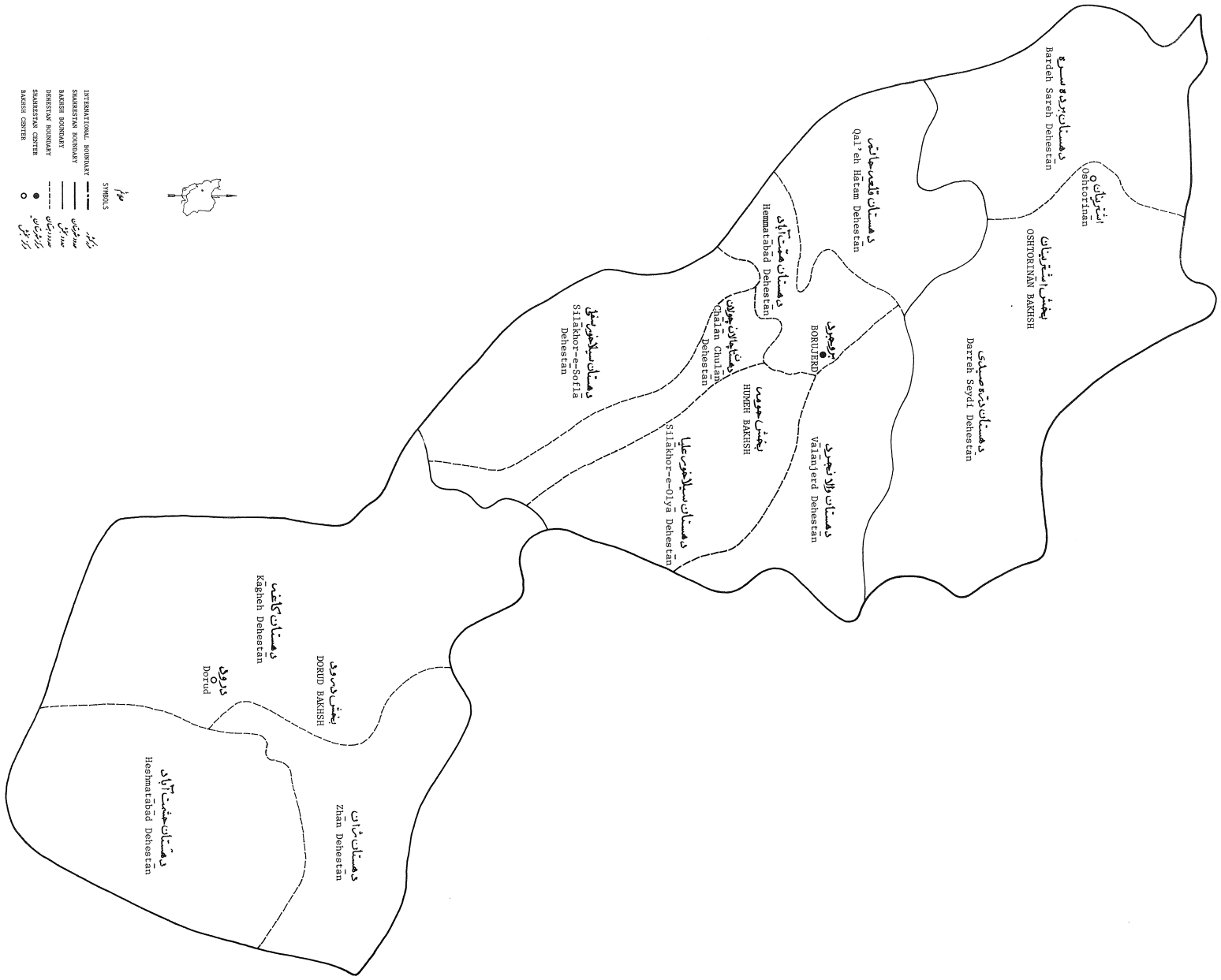












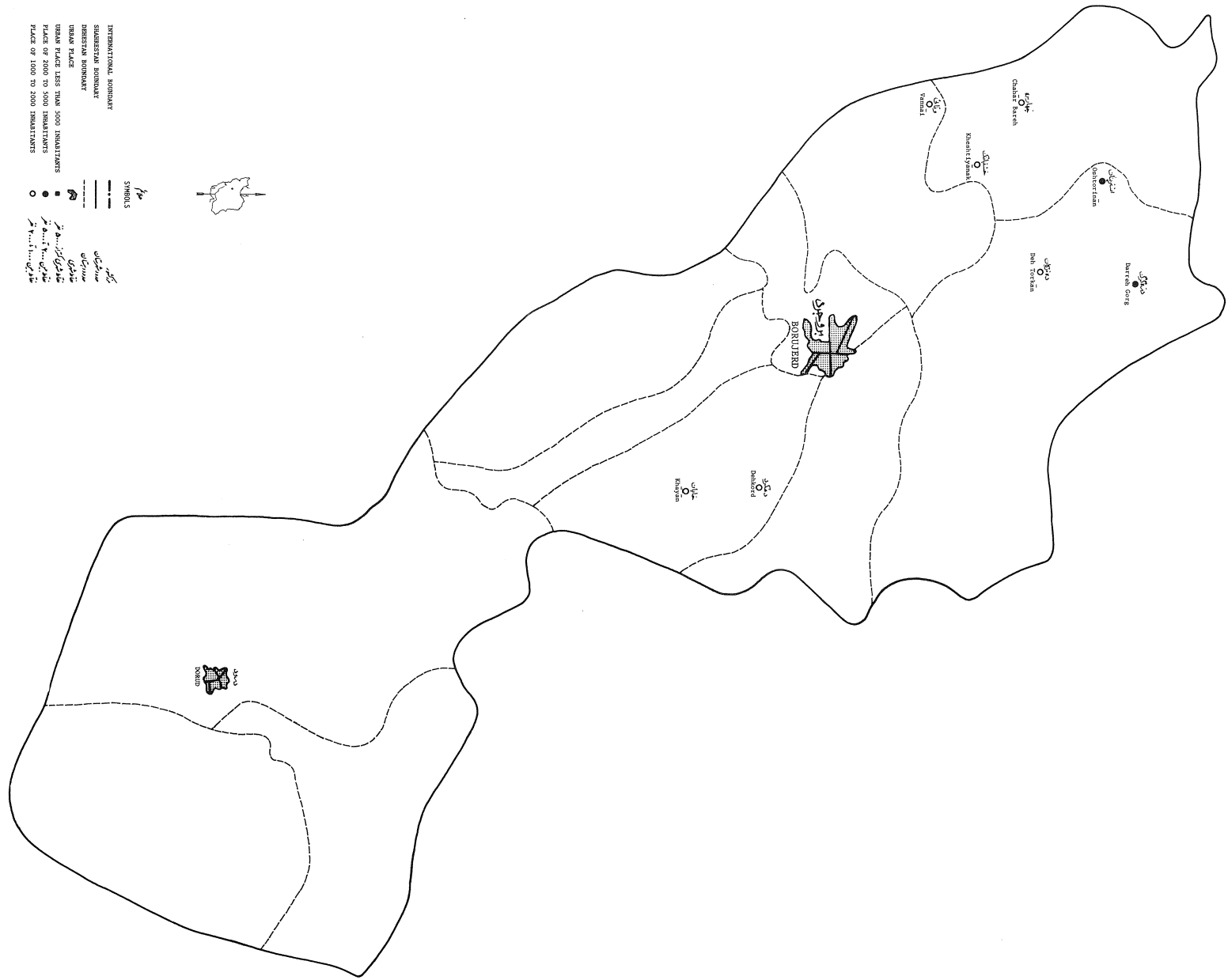
Source: Iranian Statistical Centre  
National Census of Population and Housing November 1966

منبع: مرکز آمار ایران  
سرشماری ملی جمعیت و مسکن نوامبر ۱۳۴۵

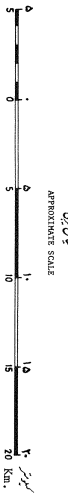
شهرستان بورujen به تفکیک محله‌های و مکان‌های ۱۰۰۰ تا ۵۰۰۰ نفره

BORUJERD SHAHRESTAN - BY URBAN PLACE AND PLACES OF 1,000 TO 5,000 INHABITANTS.

۲۰۱۲



- SYMBOLS
- INTERNATIONAL BOUNDARY
  - - - SHAHRESTAN BOUNDARY
  - - - DISTRICT BOUNDARY
  - URBAN PLACE
  - URBAN PLACE LESS THAN 5000 INHABITANTS
  - URBAN PLACE OF 2000 TO 5000 INHABITANTS
  - URBAN PLACE OF 1000 TO 2000 INHABITANTS
- SYMBOLS
- شهرک
  - مکان‌های ۱۰۰۰ تا ۲۰۰۰ نفره
  - مکان‌های ۲۰۰۰ تا ۵۰۰۰ نفره
  - مکان‌های کمتر از ۵۰۰۰ نفره
  - مکان‌های ۱۰۰۰ تا ۲۰۰۰ نفره

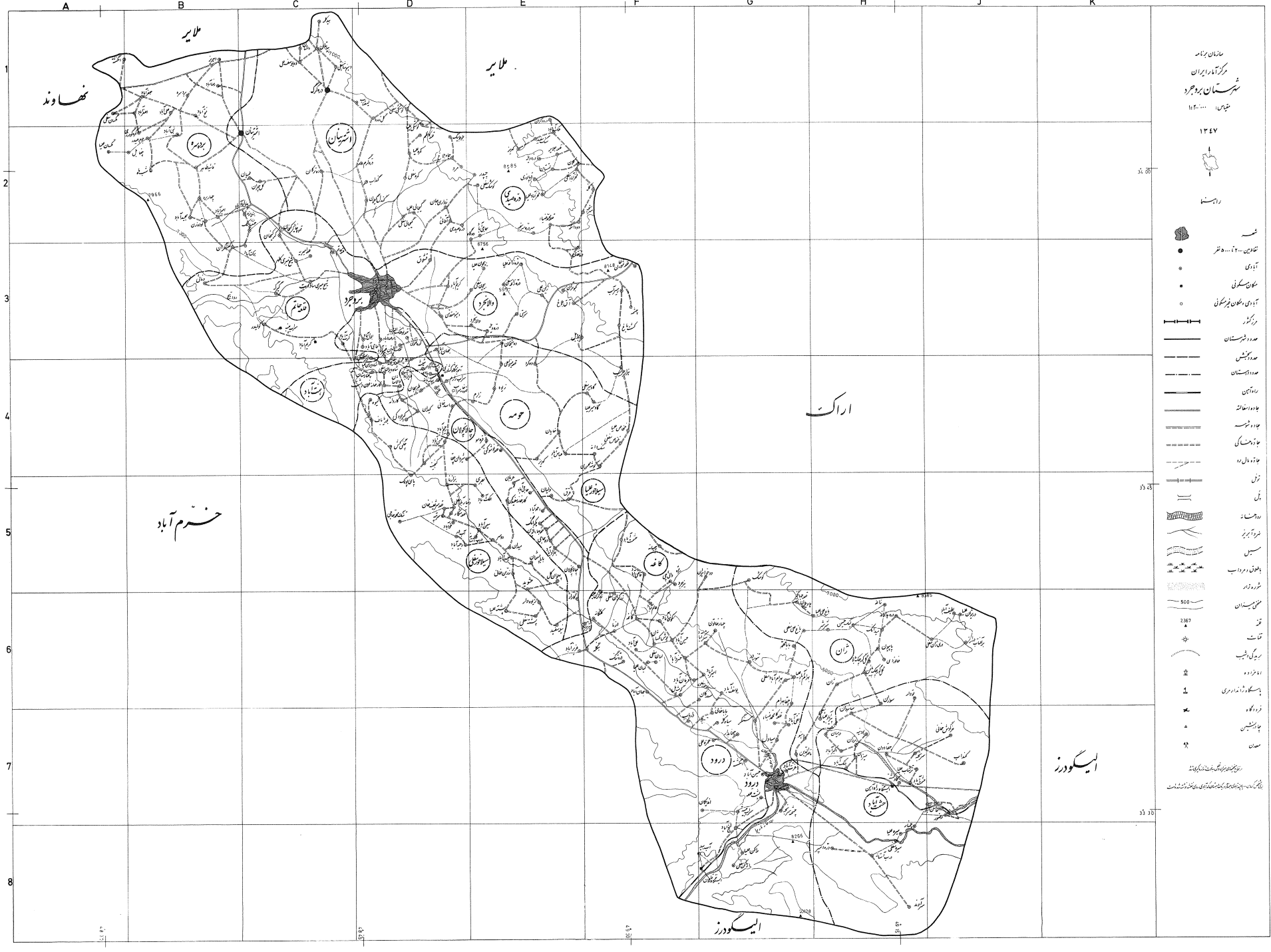


Source: Iranian Statistical Centre  
National Census of Population and Housing November 1966

سازمان آمار و ثبت اسناد و احصای جمعیت  
سرشماری عمومی نفوس و مسکن آبان ۱۳۴۵



A B C D E F G H J K



مادان برنام  
مرکز آثار ایران  
شهرستان بروجرد  
مقیاس: ۱:۲۰۰۰۰  
۱۳۴۷



راسته

- شهر
- تکاملین - ۳ - ۴ - ۵ - ۶ - ۷ - ۸ - ۹ - ۱۰ - ۱۱ - ۱۲ - ۱۳ - ۱۴ - ۱۵ - ۱۶ - ۱۷ - ۱۸ - ۱۹ - ۲۰ - ۲۱ - ۲۲ - ۲۳ - ۲۴ - ۲۵ - ۲۶ - ۲۷ - ۲۸ - ۲۹ - ۳۰
- آبادی
- مکان سکونی
- آب و مکان پر سکونی
- بروز
- حدود شهرستان
- حدود بخش
- حدود استان
- راه آهک
- جاده آسفالت
- جاده شوسه
- جاده چینی
- جاده دالری
- نهر
- بئ
- رودخانه
- نهر آبگیر
- سسیل
- پهنای و مرداب
- شورهزار
- محل مسکن
- تر
- قات
- برجک شیب
- ادمرد
- پسکازنه اداری
- زردکوه
- چالشیخ
- سمن

برجکهای این نقشه که در  
نقشه های بعدی که به دست می آید، ممکن است ثابت

نهادوند

خسرم آباد

اراک

ایسکودز

ایسکودز





| کد پستی | نام روستا | نام دهستان         | نام بخش | نام شهرستان            | کد منطقه | کد دهستان                    | کد روستا | جمعیت کل روستا    |      | جمعیت مردان                | جمعیت زنان | جمعیت کودکان                                       | جمعیت جوانان | جمعیت مسنانه   | جمعیت معلولین | جمعیت فاقد تحصیلات | جمعیت فاقد مهارت | جمعیت فاقد اشتغال            | جمعیت فاقد درآمد | جمعیت فاقد مسکن          | جمعیت فاقد آب و برق | جمعیت فاقد گاز | جمعیت فاقد تلفن | جمعیت فاقد اینترنت | جمعیت فاقد سایر تسهیلات |    |    |    |    |    |    |    |    |    |    |    |    |    |    |    |    |    |    |    |    |    |    |    |    |    |    |    |    |    |    |    |    |    |    |    |    |    |    |    |    |    |    |    |    |    |    |    |    |    |    |    |    |    |    |    |    |    |    |    |    |    |    |    |    |    |    |    |    |    |    |    |    |    |    |     |
|---------|-----------|--------------------|---------|------------------------|----------|------------------------------|----------|-------------------|------|----------------------------|------------|--|--------------|----------------|---------------|--------------------|------------------|------------------------------|------------------|--------------------------|---------------------|----------------|-----------------|--------------------|-------------------------|----|----|----|----|----|----|----|----|----|----|----|----|----|----|----|----|----|----|----|----|----|----|----|----|----|----|----|----|----|----|----|----|----|----|----|----|----|----|----|----|----|----|----|----|----|----|----|----|----|----|----|----|----|----|----|----|----|----|----|----|----|----|----|----|----|----|----|----|----|----|----|----|----|----|-----|
|         |           |                    |         |                        |          |                              |          | مردان             | زنان |                            |            |  |              |                |               |                    |                  |                              |                  |                          |                     |                |                 |                    |                         |    |    |    |    |    |    |    |    |    |    |    |    |    |    |    |    |    |    |    |    |    |    |    |    |    |    |    |    |    |    |    |    |    |    |    |    |    |    |    |    |    |    |    |    |    |    |    |    |    |    |    |    |    |    |    |    |    |    |    |    |    |    |    |    |    |    |    |    |    |    |    |    |    |    |     |
| 92      | 1         | 2                  | 3       | 4                      | 5        | 6                            | 7        | 8                 | 9    | 10                         | 11         | 12   | 13           | 14             | 15            | 16                 | 17               | 18                           | 19               | 20                       | 21                  | 22             | 23              | 24                 | 25                      | 26 | 27 | 28 | 29 | 30 | 31 | 32 | 33 | 34 | 35 | 36 | 37 | 38 | 39 | 40 | 41 | 42 | 43 | 44 | 45 | 46 | 47 | 48 | 49 | 50 | 51 | 52 | 53 | 54 | 55 | 56 | 57 | 58 | 59 | 60 | 61 | 62 | 63 | 64 | 65 | 66 | 67 | 68 | 69 | 70 | 71 | 72 | 73 | 74 | 75 | 76 | 77 | 78 | 79 | 80 | 81 | 82 | 83 | 84 | 85 | 86 | 87 | 88 | 89 | 90 | 91 | 92 | 93 | 94 | 95 | 96 | 97 | 98 | 99 | 100 |
| Other   |           | Major annual crops |         | Principal annual crops |          | Land Utilization (in Hectar) |          | No. of Livestocks |      | Principal sources of water |            | Availability of Social Institutions and Facilities |              | Principal Road |               | Terrain            |                  | Type of Place and Population |                  | Name of Village in Parsi |                     | PAGE 11        |                 |                    |                         |    |    |    |    |    |    |    |    |    |    |    |    |    |    |    |    |    |    |    |    |    |    |    |    |    |    |    |    |    |    |    |    |    |    |    |    |    |    |    |    |    |    |    |    |    |    |    |    |    |    |    |    |    |    |    |    |    |    |    |    |    |    |    |    |    |    |    |    |    |    |    |    |    |    |     |







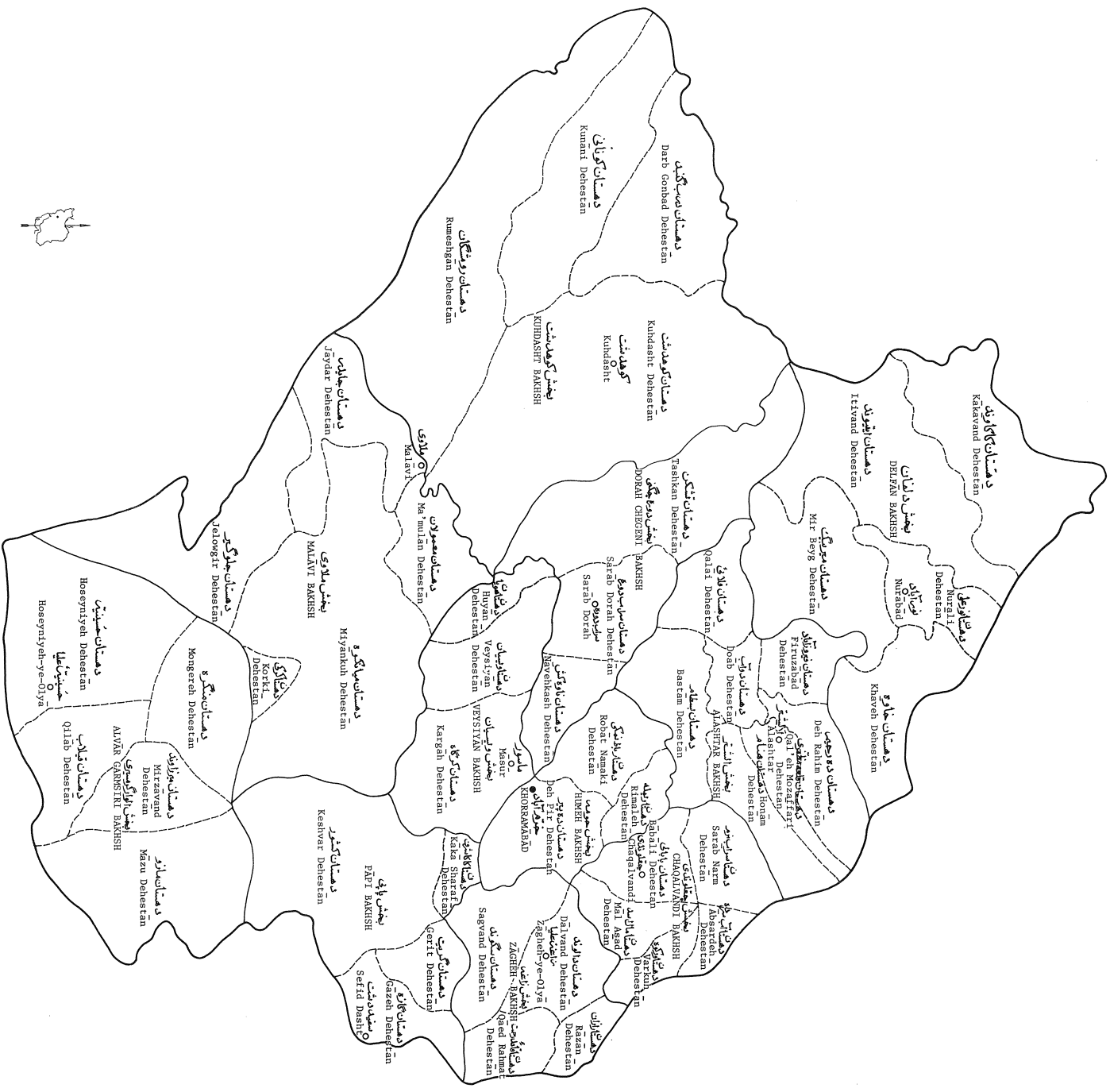




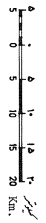


| ردیف | نام روستا     | جمعیت |      | نوع محل | نوع راه | تسهیلات اجتماعی |      | منابع آب | استفاده از زمین |       | انواع دام | ساختار روستا |      | تاریخ تأسیس | نام اهلیات |
|------|---------------|-------|------|---------|---------|-----------------|------|----------|-----------------|-------|-----------|--------------|------|-------------|------------|
|      |               | مرد   | زنان |         |         | مرد             | زنان |          | کشور            | مراکز |           | مرد          | زنان |             |            |
| 1    | اسکنر         | 1     | 1    | 1       | 1       | 1               | 1    | 1        | 1               | 1     | 1         | 1            | 1    | 1           | 1          |
| 2    | سیاه سنگ      | 1     | 1    | 1       | 1       | 1               | 1    | 1        | 1               | 1     | 1         | 1            | 1    | 1           | 1          |
| 3    | سیاه ولی      | 1     | 1    | 1       | 1       | 1               | 1    | 1        | 1               | 1     | 1         | 1            | 1    | 1           | 1          |
| 4    | شکرآباد       | 1     | 1    | 1       | 1       | 1               | 1    | 1        | 1               | 1     | 1         | 1            | 1    | 1           | 1          |
| 5    | عالم آباد     | 1     | 1    | 1       | 1       | 1               | 1    | 1        | 1               | 1     | 1         | 1            | 1    | 1           | 1          |
| 6    | عزت آباد      | 1     | 1    | 1       | 1       | 1               | 1    | 1        | 1               | 1     | 1         | 1            | 1    | 1           | 1          |
| 7    | عزیز آباد     | 1     | 1    | 1       | 1       | 1               | 1    | 1        | 1               | 1     | 1         | 1            | 1    | 1           | 1          |
| 8    | علی آباد      | 1     | 1    | 1       | 1       | 1               | 1    | 1        | 1               | 1     | 1         | 1            | 1    | 1           | 1          |
| 9    | نهران آباد    | 1     | 1    | 1       | 1       | 1               | 1    | 1        | 1               | 1     | 1         | 1            | 1    | 1           | 1          |
| 10   | فانی آباد     | 1     | 1    | 1       | 1       | 1               | 1    | 1        | 1               | 1     | 1         | 1            | 1    | 1           | 1          |
| 11   | قلعه محمد شیا | 1     | 1    | 1       | 1       | 1               | 1    | 1        | 1               | 1     | 1         | 1            | 1    | 1           | 1          |
| 12   | کافه          | 1     | 1    | 1       | 1       | 1               | 1    | 1        | 1               | 1     | 1         | 1            | 1    | 1           | 1          |
| 13   | کلنگان        | 1     | 1    | 1       | 1       | 1               | 1    | 1        | 1               | 1     | 1         | 1            | 1    | 1           | 1          |
| 14   | کوی آباد      | 1     | 1    | 1       | 1       | 1               | 1    | 1        | 1               | 1     | 1         | 1            | 1    | 1           | 1          |
| 15   | کوه پل        | 1     | 1    | 1       | 1       | 1               | 1    | 1        | 1               | 1     | 1         | 1            | 1    | 1           | 1          |
| 16   | لیان سفلی     | 1     | 1    | 1       | 1       | 1               | 1    | 1        | 1               | 1     | 1         | 1            | 1    | 1           | 1          |
| 17   | لیان علیا     | 1     | 1    | 1       | 1       | 1               | 1    | 1        | 1               | 1     | 1         | 1            | 1    | 1           | 1          |
| 18   | لنج آباد      | 1     | 1    | 1       | 1       | 1               | 1    | 1        | 1               | 1     | 1         | 1            | 1    | 1           | 1          |
| 19   | همپانه        | 1     | 1    | 1       | 1       | 1               | 1    | 1        | 1               | 1     | 1         | 1            | 1    | 1           | 1          |
| 20   | بزرگورد       | 1     | 1    | 1       | 1       | 1               | 1    | 1        | 1               | 1     | 1         | 1            | 1    | 1           | 1          |
| 21   | یوسف آباد     | 1     | 1    | 1       | 1       | 1               | 1    | 1        | 1               | 1     | 1         | 1            | 1    | 1           | 1          |



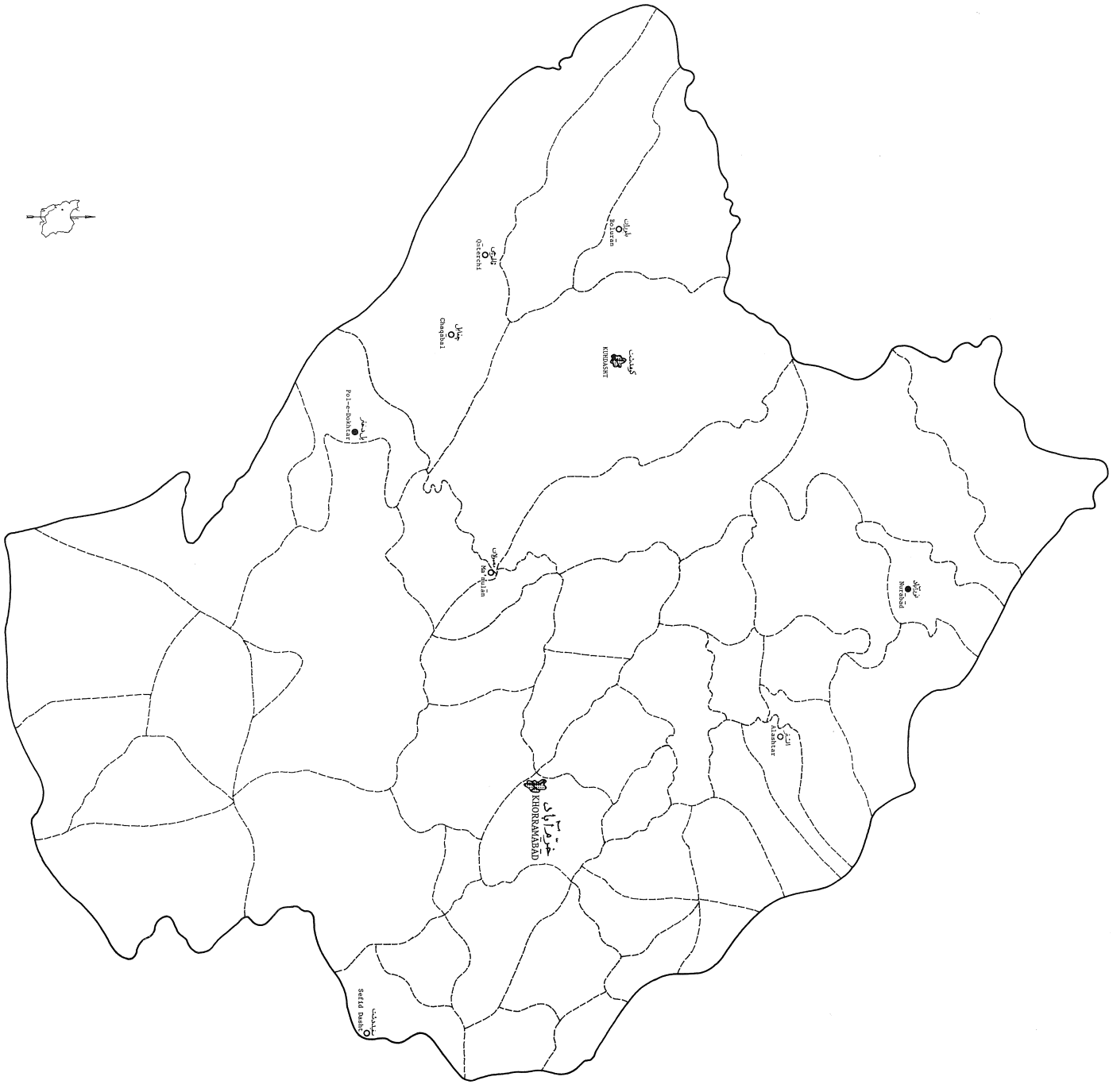


- SYMBOLS
- خط مرز بین شهرستانها
  - خط مرز بین بخشها
  - خط مرز بین دهستانها
  - خط مرز بین روستاها
  - خط مرز بین محلات
  - خط مرز بین آبادیها
  - خط مرز بین مراکز شهرستانها
  - خط مرز بین مراکز بخشها
  - خط مرز بین مراکز دهستانها
  - خط مرز بین مراکز روستاها
  - خط مرز بین مراکز محلات
  - خط مرز بین مراکز آبادیها

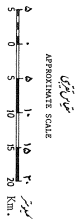


Source: Iranian Statistical Centre  
National Census of Population and Housing November 1986

سازمان آمار ایران  
سرشماری عمومی نفوس و مسکن  
نوامبر ۱۳۶۵



- SYMBOLS
- شهر
  - شهرک
  - میدان
  - کلبه
  - مکتب
  - مدرسه
  - مسجد
  - محل دفاتر دولتی
  - محل دفاتر خصوصی
  - محل دفاتر تجاری
  - محل دفاتر خدمات
  - محل دفاتر درمانی
  - محل دفاتر آموزشی
  - محل دفاتر فرهنگی
  - محل دفاتر ورزشی
  - محل دفاتر تفریحی
  - محل دفاتر مذهبی
  - محل دفاتر اجتماعی
  - محل دفاتر سیاسی
  - محل دفاتر اقتصادی
  - محل دفاتر علمی
  - محل دفاتر هنری
  - محل دفاتر ورزشی
  - محل دفاتر تفریحی
  - محل دفاتر مذهبی
  - محل دفاتر اجتماعی
  - محل دفاتر سیاسی
  - محل دفاتر اقتصادی
  - محل دفاتر علمی
  - محل دفاتر هنری
- INTERNATIONAL BOUNDARY
- SHAHRESTAN BOUNDARY
- DISTRICT BOUNDARY
- URBAN PLACE
- URBAN PLACE LESS THAN 5000 INHABITANTS
- PLACE OF 2000 TO 5000 INHABITANTS
- PLACE OF 1000 TO 2000 INHABITANTS



Source: Iranian Statistical Centre  
National Census of Population and Housing November 1986

سازمان اسناد و کتابخانه ملی  
جمهوری اسلامی ایران

مناطق ایران  
 مرکز آذربایجان  
 شهرستان خرم آباد  
 مقیاس: ۱:۲۰۰,۰۰۰

۱۳۴۷



روستا

- مسجد
- تعمیرات ۱:۵۰۰-۱:۱۰۰ متر
- آب و هوا
- مکان مسکن
- آب و هوا مکان ترسکی

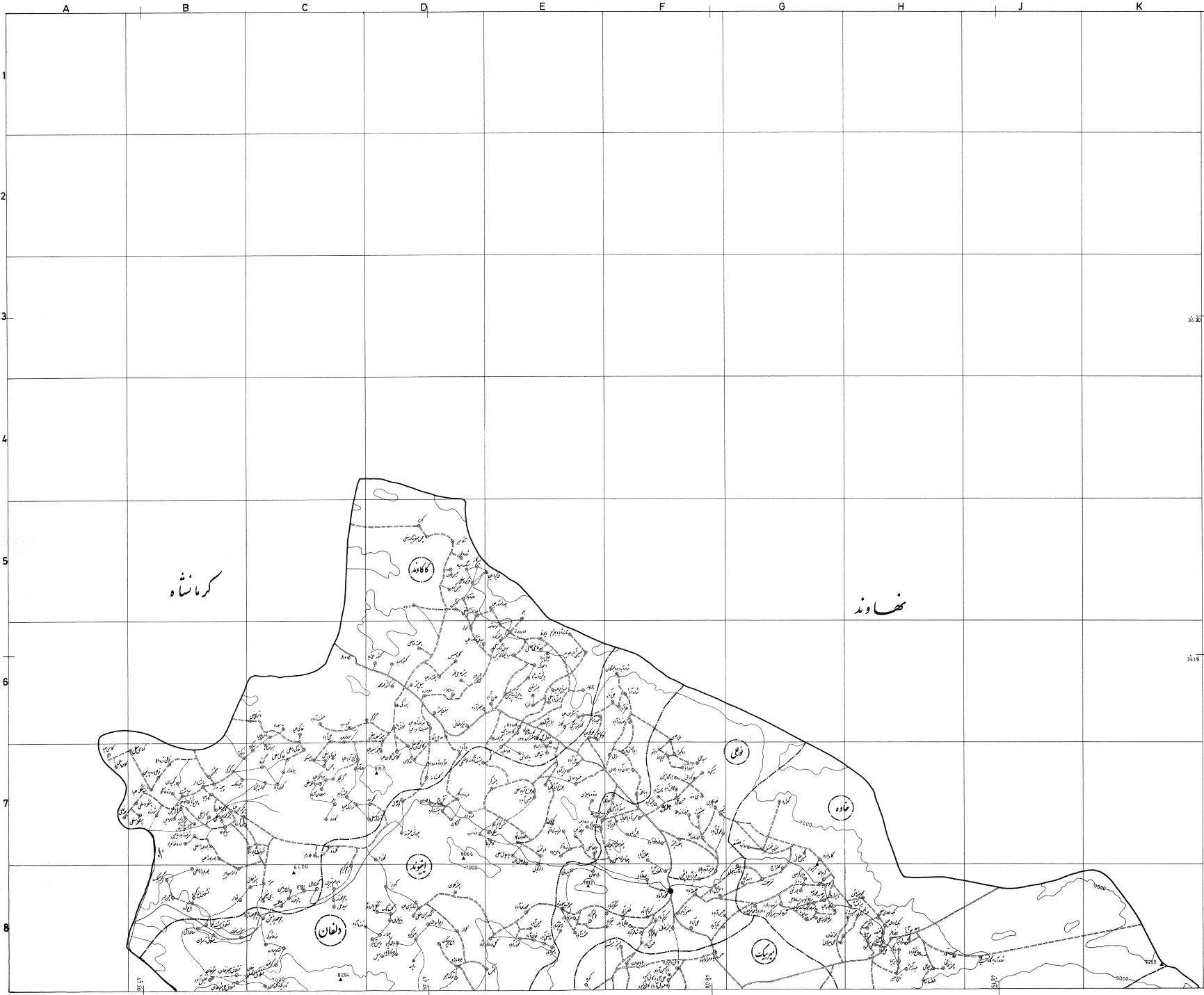
۱:۵۰

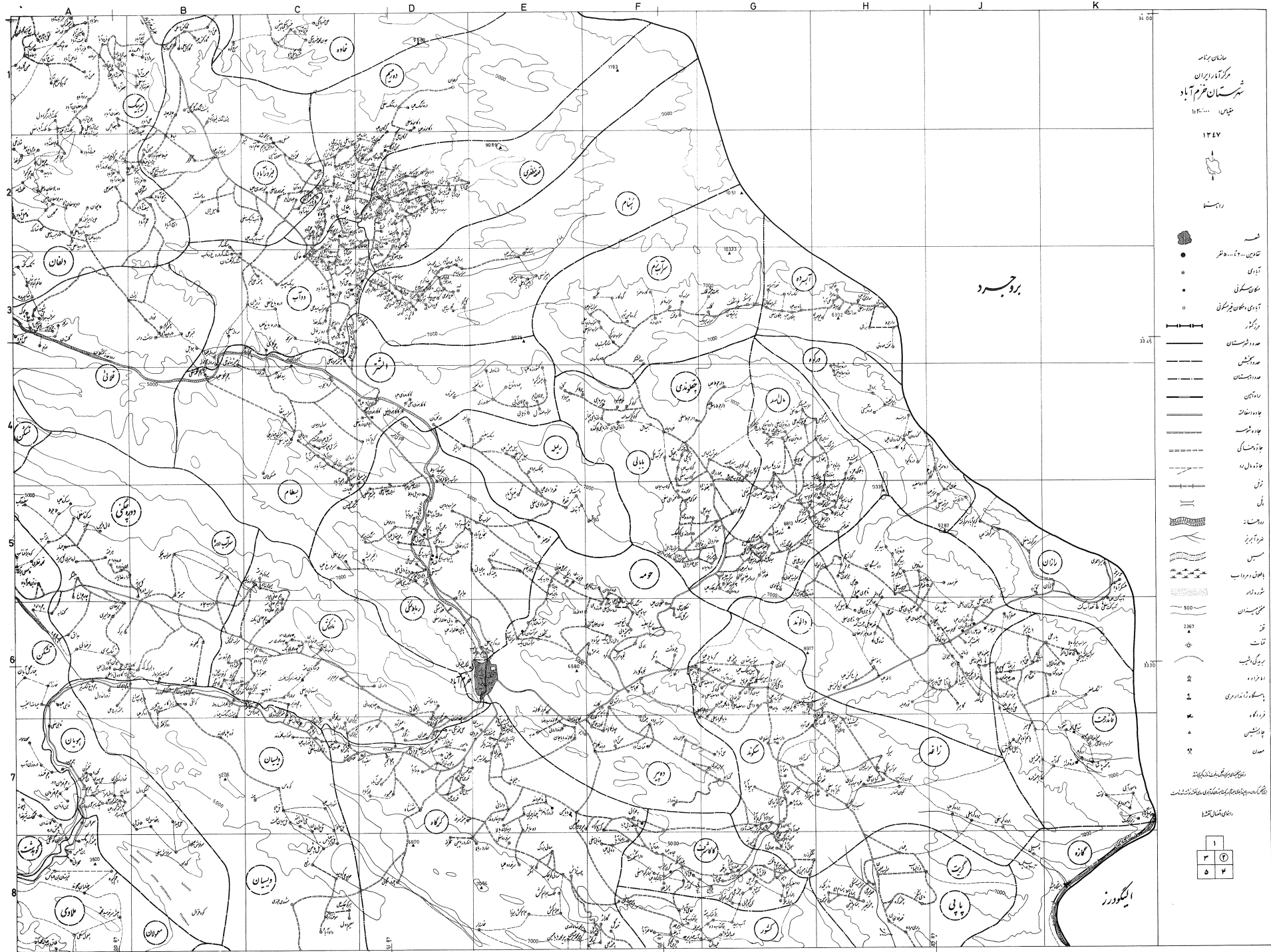
- کرکر
- مردم شهرستان
- مردم بخش
- مردم شهرستان
- راه آهن
- جاده و طاق
- جاده شتر
- جاده سنگی
- جاده مال و
- نهر
- بئ
- روستای
- شماره پستی
- سکین
- باغچه و مرداب
- شوره زار
- مکان بیابان
- ۵۰۰
- نقشه
- نقشه
- برجی و جیب
- آب و هوا
- پستگاه و راه و
- فرودگاه
- چاه و چاه
- مسکن

۱:۱۵

موتور و سایر وسایل نقلیه  
 نقشه جهت تعیین مکان و جهت و جهت و جهت

نمای شمال شرقی





مردمان برنام  
 مرکز آمار ایران  
 شهرستان خرم آباد  
 مقیاس: ۱:۴۰۰۰۰

۱۳۴۷



- شهر
- تعمیرات - ۲۰ تا ۵۰ متر
- آب‌ری
- مکان مسکن
- آب‌ری و مکان پرکنی
- زرکار
- محدود شهرستان
- محدود بخش
- محدود دهستان
- رامپان
- جاده اصلی
- جاده فرعی
- جاده خاکی
- جاده دال‌در
- فرش
- آب
- برسخت
- نورگیر
- سیس
- بافت و مرداب
- شوره‌زار
- مختار
- ۵۰۰
- ۲۵۰
- تخت
- برگی و شب
- آب‌رود
- پس‌گودار و آبروی
- نورگود
- پاشنه
- مکان

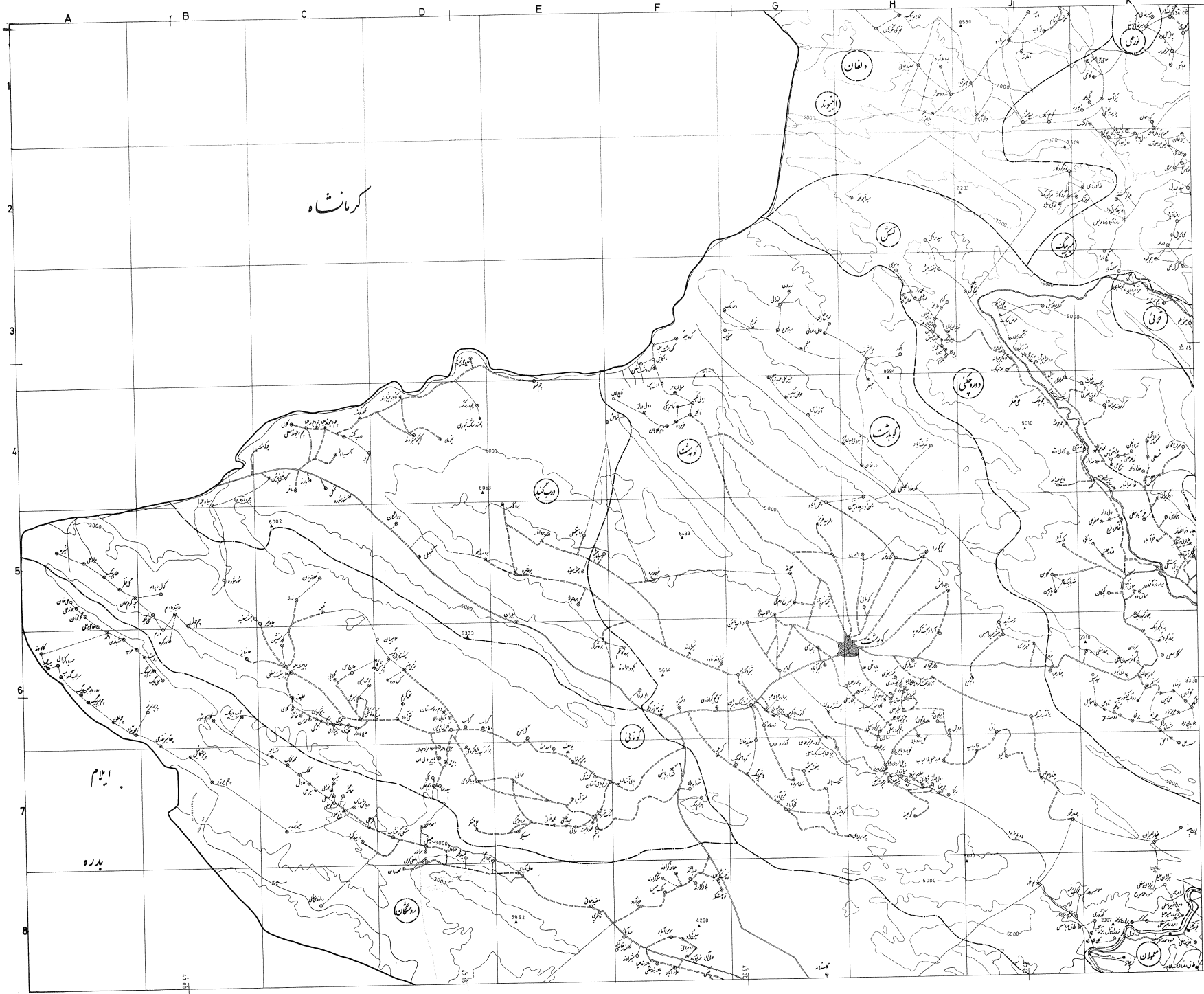
مقیاس: ۱:۴۰۰۰۰  
 نقشه: ۱:۴۰۰۰۰  
 ردیف شمال: ۱۳۴۷

|   |   |   |   |
|---|---|---|---|
| ۱ | ۲ | ۳ | ۴ |
| ۵ | ۶ | ۷ | ۸ |

مآخذ آمار ایران  
 شرکتان خرم آباد  
 ۱۳۰۰  
 ۱۳۰۰



- مقیاس
- تا ۵۰۰ متر
  - آبدی
  - مکتب سکنی
  - آبدی مکتب پریشانی
  - راهکار
  - حدود شهرستان
  - حدود بخش
  - حدود دهستان
  - راه آبدی
  - جاده آسفالته
  - جاده خاکی
  - جاده دلی
  - قنات
  - آب
  - راه مسافر
  - خرابه
  - سلس
  - اقلوق و رود آب
  - شور و قار
  - غلجستان
  - ۵۰۰
  - ۳۰۰
  - ناست
  - بزرگی شب
  - خار و در
  - سکنه و آبدی
  - رود و
  - پانچین
  - سات



مآخذ آمار ایران  
 شرکتان خرم آباد  
 ۱۳۰۰  
 ۱۳۰۰

|   |   |
|---|---|
| ۱ | ۲ |
| ۳ | ۴ |

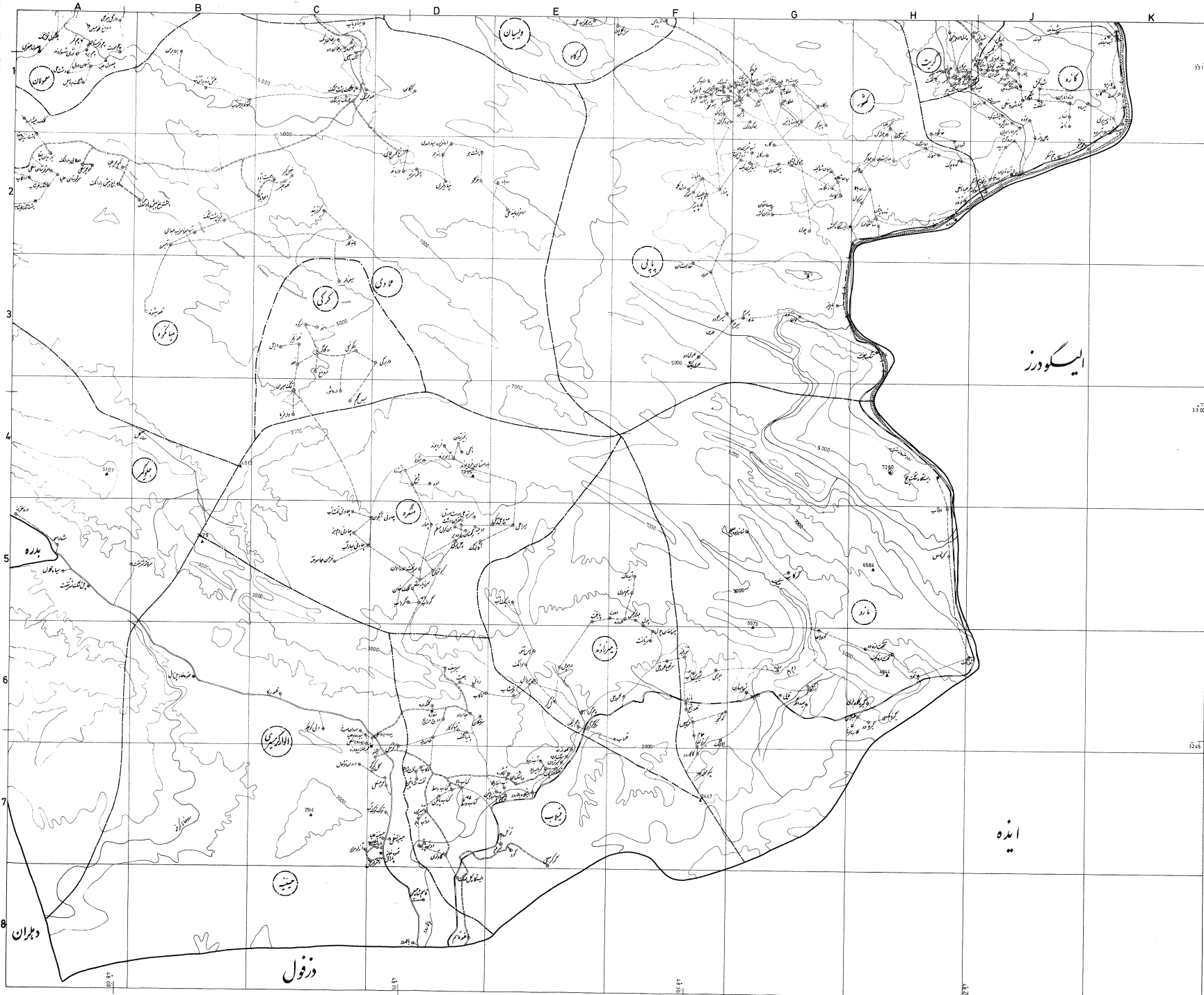


مناطق ایران  
مرکز تهران ایران  
مختصات ۱۳۰۰۰۰  
۱۳۴۷



- شماره
- نقطه کوه ... ۱۰۰ متر
- آبشار
- مکان سکنی
- آبدره، کان، قزوینی
- رگبار
- مدره، درهستان
- مدره کوش
- مدره، درهستان
- راه آهن
- جاده، خطا
- جاده شیب
- جاده مشکی
- جاده، راه راه
- غزل
- بُنی
- درهستان
- فرودگاه
- سلس
- بافتی دره راه
- شوره زار
- مختصات
- ۲۳۵۰
- نقطه
- پریشی
- دوار
- پستگاه، راه درونی
- زردگاه
- چاله، تپه
- سندان

|   |
|---|
| ۱ |
| ۲ |
| ۳ |
| ۴ |
| ۵ |

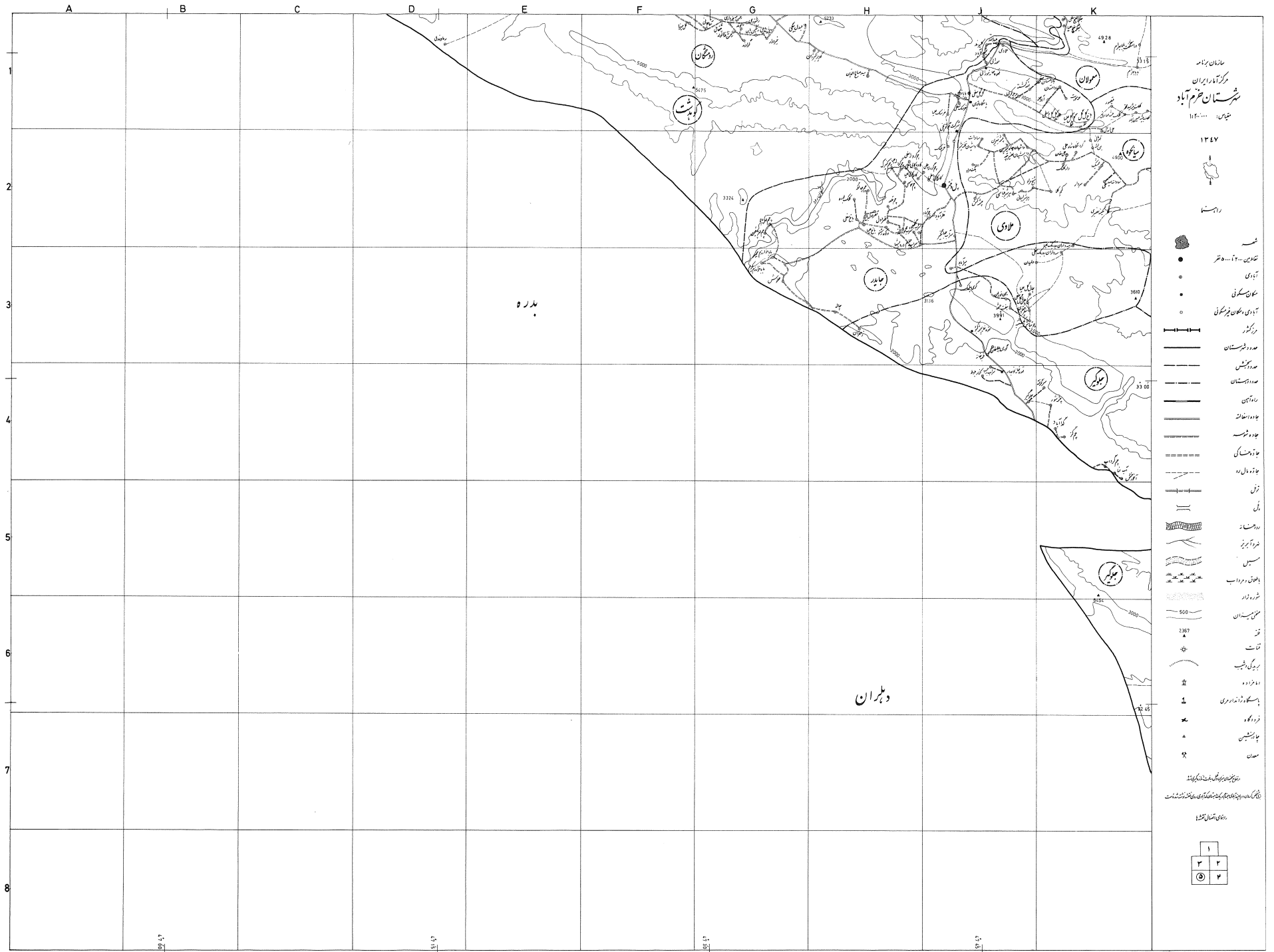


ایکودرز

اندوه

دزفول

دبران



مراکز استان تهران  
 شهرستان تهران آباد  
 مقیاس: 1:200,000

۱۳۴۷



راه‌آهن

- شهر
- مکانسکونی
- آبادی
- مکانسکونی
- آبادی مکانسکونی
- ترکوت
- ساده شهرستان
- ساده کش
- ساده استان
- راه آسفالته
- جاده آسفالت
- جاده شیشه
- جاده خاکی
- جاده مالرو
- نهر
- بئ
- درهستان
- شورآبریز
- سبیل
- پلکان مرداب
- شوره زار
- محلستان
- نقطه
- نقطه
- برجک شیب
- راه زرد
- پاسگاه ژاندارمری
- فرودگاه
- پایانه
- حصان

مقیاس: 1:200,000  
 راه‌آهن شمال کشور







شهرستان قزوین آباد

| کد  | نام      | کلاس | مجموعه | مساحت زمین (هکتار) |        | تعداد دام |        | منابع اصلی آب |    | تسهیلات اجتماعی |      | مسیر اصلی |       | نوع مکان و جمعیت |    | نام روستا |
|-----|----------|------|--------|--------------------|--------|-----------|--------|---------------|----|-----------------|------|-----------|-------|------------------|----|-----------|
|     |          |      |        | کشور               | آبیاری | گاو       | گوسفند | چاه           | سد | راه             | قطار | نوع مکان  | جمعیت |                  |    |           |
| 92  | خان آباد | 14   | 11     | 11                 | 11     | 11        | 11     | 11            | 11 | 11              | 11   | 11        | 11    | 11               | 11 | خان آباد  |
| 93  | خان آباد | 14   | 11     | 11                 | 11     | 11        | 11     | 11            | 11 | 11              | 11   | 11        | 11    | 11               | 11 | خان آباد  |
| 94  | خان آباد | 14   | 11     | 11                 | 11     | 11        | 11     | 11            | 11 | 11              | 11   | 11        | 11    | 11               | 11 | خان آباد  |
| 95  | خان آباد | 14   | 11     | 11                 | 11     | 11        | 11     | 11            | 11 | 11              | 11   | 11        | 11    | 11               | 11 | خان آباد  |
| 96  | خان آباد | 14   | 11     | 11                 | 11     | 11        | 11     | 11            | 11 | 11              | 11   | 11        | 11    | 11               | 11 | خان آباد  |
| 97  | خان آباد | 14   | 11     | 11                 | 11     | 11        | 11     | 11            | 11 | 11              | 11   | 11        | 11    | 11               | 11 | خان آباد  |
| 98  | خان آباد | 14   | 11     | 11                 | 11     | 11        | 11     | 11            | 11 | 11              | 11   | 11        | 11    | 11               | 11 | خان آباد  |
| 99  | خان آباد | 14   | 11     | 11                 | 11     | 11        | 11     | 11            | 11 | 11              | 11   | 11        | 11    | 11               | 11 | خان آباد  |
| 100 | خان آباد | 14   | 11     | 11                 | 11     | 11        | 11     | 11            | 11 | 11              | 11   | 11        | 11    | 11               | 11 | خان آباد  |

| شماره پستی | نام روستا             | انواع محصولات محدود درختی |   |   |   |   |   |   |   |   |    |    |    |    |    |    |    |    |    |    |    |    |    |    |    |    |    |    |    | انواع محصولات محدود درختی |    |    |    |
|------------|-----------------------|---------------------------|---|---|---|---|---|---|---|---|----|----|----|----|----|----|----|----|----|----|----|----|----|----|----|----|----|----|----|---------------------------|----|----|----|
|            |                       | 1                         | 2 | 3 | 4 | 5 | 6 | 7 | 8 | 9 | 10 | 11 | 12 | 13 | 14 | 15 | 16 | 17 | 18 | 19 | 20 | 21 | 22 | 23 | 24 | 25 | 26 | 27 | 28 | 29                        | 30 | 31 | 32 |
| 1-87...    | Khatabad              |                           |   |   |   |   |   |   |   |   |    |    |    |    |    |    |    |    |    |    |    |    |    |    |    |    |    |    |    |                           |    |    |    |
| 1-88...    | Khatabad              |                           |   |   |   |   |   |   |   |   |    |    |    |    |    |    |    |    |    |    |    |    |    |    |    |    |    |    |    |                           |    |    |    |
| 3-82...    | Khodaverdi            |                           |   |   |   |   |   |   |   |   |    |    |    |    |    |    |    |    |    |    |    |    |    |    |    |    |    |    |    |                           |    |    |    |
| 1-87...    | Khosrow Khani         |                           |   |   |   |   |   |   |   |   |    |    |    |    |    |    |    |    |    |    |    |    |    |    |    |    |    |    |    |                           |    |    |    |
| 1-88...    | Khaliabad             |                           |   |   |   |   |   |   |   |   |    |    |    |    |    |    |    |    |    |    |    |    |    |    |    |    |    |    |    |                           |    |    |    |
| 3-11...    | Khosham               |                           |   |   |   |   |   |   |   |   |    |    |    |    |    |    |    |    |    |    |    |    |    |    |    |    |    |    |    |                           |    |    |    |
| 1-88...    | Kheyzabad             |                           |   |   |   |   |   |   |   |   |    |    |    |    |    |    |    |    |    |    |    |    |    |    |    |    |    |    |    |                           |    |    |    |
| 1-88...    | Darkubi               |                           |   |   |   |   |   |   |   |   |    |    |    |    |    |    |    |    |    |    |    |    |    |    |    |    |    |    |    |                           |    |    |    |
| 1-87...    | Darrehdeh             |                           |   |   |   |   |   |   |   |   |    |    |    |    |    |    |    |    |    |    |    |    |    |    |    |    |    |    |    |                           |    |    |    |
| 1-87...    | Darrehdeh-e-Pahlavan  |                           |   |   |   |   |   |   |   |   |    |    |    |    |    |    |    |    |    |    |    |    |    |    |    |    |    |    |    |                           |    |    |    |
| 1-87...    | Darreh Deveh          |                           |   |   |   |   |   |   |   |   |    |    |    |    |    |    |    |    |    |    |    |    |    |    |    |    |    |    |    |                           |    |    |    |
| 1-87...    | Darreh Yadegar        |                           |   |   |   |   |   |   |   |   |    |    |    |    |    |    |    |    |    |    |    |    |    |    |    |    |    |    |    |                           |    |    |    |
| 1-88...    | Dustaliabad           |                           |   |   |   |   |   |   |   |   |    |    |    |    |    |    |    |    |    |    |    |    |    |    |    |    |    |    |    |                           |    |    |    |
| 1-87...    | Dowlacand             |                           |   |   |   |   |   |   |   |   |    |    |    |    |    |    |    |    |    |    |    |    |    |    |    |    |    |    |    |                           |    |    |    |
| 1-88...    | Disababad             |                           |   |   |   |   |   |   |   |   |    |    |    |    |    |    |    |    |    |    |    |    |    |    |    |    |    |    |    |                           |    |    |    |
| 1-88...    | Risoh                 |                           |   |   |   |   |   |   |   |   |    |    |    |    |    |    |    |    |    |    |    |    |    |    |    |    |    |    |    |                           |    |    |    |
| 1-88...    | Rivama                |                           |   |   |   |   |   |   |   |   |    |    |    |    |    |    |    |    |    |    |    |    |    |    |    |    |    |    |    |                           |    |    |    |
| 1-87...    | Zardalu               |                           |   |   |   |   |   |   |   |   |    |    |    |    |    |    |    |    |    |    |    |    |    |    |    |    |    |    |    |                           |    |    |    |
| 3-81...    | Zarreh Savar          |                           |   |   |   |   |   |   |   |   |    |    |    |    |    |    |    |    |    |    |    |    |    |    |    |    |    |    |    |                           |    |    |    |
| 1-88...    | Silar Del             |                           |   |   |   |   |   |   |   |   |    |    |    |    |    |    |    |    |    |    |    |    |    |    |    |    |    |    |    |                           |    |    |    |
| 1-87...    | Sarab-e-Zardalu       |                           |   |   |   |   |   |   |   |   |    |    |    |    |    |    |    |    |    |    |    |    |    |    |    |    |    |    |    |                           |    |    |    |
| 1-88...    | Sarab-e-Sarzan        |                           |   |   |   |   |   |   |   |   |    |    |    |    |    |    |    |    |    |    |    |    |    |    |    |    |    |    |    |                           |    |    |    |
| 1-87...    | Sar Choqa-ye-Sofla    |                           |   |   |   |   |   |   |   |   |    |    |    |    |    |    |    |    |    |    |    |    |    |    |    |    |    |    |    |                           |    |    |    |
| 1-87...    | Sar Choqa-ye-Olya     |                           |   |   |   |   |   |   |   |   |    |    |    |    |    |    |    |    |    |    |    |    |    |    |    |    |    |    |    |                           |    |    |    |
| 3-82...    | Sar Marag             |                           |   |   |   |   |   |   |   |   |    |    |    |    |    |    |    |    |    |    |    |    |    |    |    |    |    |    |    |                           |    |    |    |
| 3-11...    | Sar Naveh             |                           |   |   |   |   |   |   |   |   |    |    |    |    |    |    |    |    |    |    |    |    |    |    |    |    |    |    |    |                           |    |    |    |
| 3-81...    | Sefid Khani           |                           |   |   |   |   |   |   |   |   |    |    |    |    |    |    |    |    |    |    |    |    |    |    |    |    |    |    |    |                           |    |    |    |
| 1-87...    | Sangar                |                           |   |   |   |   |   |   |   |   |    |    |    |    |    |    |    |    |    |    |    |    |    |    |    |    |    |    |    |                           |    |    |    |
| 1-88...    | Sayyed Ali            |                           |   |   |   |   |   |   |   |   |    |    |    |    |    |    |    |    |    |    |    |    |    |    |    |    |    |    |    |                           |    |    |    |
| 1-87...    | Seyl                  |                           |   |   |   |   |   |   |   |   |    |    |    |    |    |    |    |    |    |    |    |    |    |    |    |    |    |    |    |                           |    |    |    |
| 1-86...    | Shahabad              |                           |   |   |   |   |   |   |   |   |    |    |    |    |    |    |    |    |    |    |    |    |    |    |    |    |    |    |    |                           |    |    |    |
| 1-86...    | Shahabad-e-Dalisgan   |                           |   |   |   |   |   |   |   |   |    |    |    |    |    |    |    |    |    |    |    |    |    |    |    |    |    |    |    |                           |    |    |    |
| 1-88...    | Shahpar Darreh        |                           |   |   |   |   |   |   |   |   |    |    |    |    |    |    |    |    |    |    |    |    |    |    |    |    |    |    |    |                           |    |    |    |
| 1-87...    | Shesh Num             |                           |   |   |   |   |   |   |   |   |    |    |    |    |    |    |    |    |    |    |    |    |    |    |    |    |    |    |    |                           |    |    |    |
| 1-87...    | Ashtabad              |                           |   |   |   |   |   |   |   |   |    |    |    |    |    |    |    |    |    |    |    |    |    |    |    |    |    |    |    |                           |    |    |    |
| 1-86...    | Atabad                |                           |   |   |   |   |   |   |   |   |    |    |    |    |    |    |    |    |    |    |    |    |    |    |    |    |    |    |    |                           |    |    |    |
| 1-87...    | Qatl You              |                           |   |   |   |   |   |   |   |   |    |    |    |    |    |    |    |    |    |    |    |    |    |    |    |    |    |    |    |                           |    |    |    |
| 1-88...    | Qeshlaq-e-Almas Khan  |                           |   |   |   |   |   |   |   |   |    |    |    |    |    |    |    |    |    |    |    |    |    |    |    |    |    |    |    |                           |    |    |    |
| 1-88...    | Qeshlaq-e-Foshtgal    |                           |   |   |   |   |   |   |   |   |    |    |    |    |    |    |    |    |    |    |    |    |    |    |    |    |    |    |    |                           |    |    |    |
| 1-88...    | Qeshlaq-e-Taharzin    |                           |   |   |   |   |   |   |   |   |    |    |    |    |    |    |    |    |    |    |    |    |    |    |    |    |    |    |    |                           |    |    |    |
| 1-88...    | Qeshlaq-e-Ja'far Khan |                           |   |   |   |   |   |   |   |   |    |    |    |    |    |    |    |    |    |    |    |    |    |    |    |    |    |    |    |                           |    |    |    |
| 1-88...    | Qeshlaq-e-Ahmad Khan  |                           |   |   |   |   |   |   |   |   |    |    |    |    |    |    |    |    |    |    |    |    |    |    |    |    |    |    |    |                           |    |    |    |
| 1-88...    | Qamleh                |                           |   |   |   |   |   |   |   |   |    |    |    |    |    |    |    |    |    |    |    |    |    |    |    |    |    |    |    |                           |    |    |    |
| 1-87...    | Kasrabad              |                           |   |   |   |   |   |   |   |   |    |    |    |    |    |    |    |    |    |    |    |    |    |    |    |    |    |    |    |                           |    |    |    |
| 1-88...    | Kalvar                |                           |   |   |   |   |   |   |   |   |    |    |    |    |    |    |    |    |    |    |    |    |    |    |    |    |    |    |    |                           |    |    |    |
| 1-86...    | Kaleh Kaleh-ye-Sofla  |                           |   |   |   |   |   |   |   |   |    |    |    |    |    |    |    |    |    |    |    |    |    |    |    |    |    |    |    |                           |    |    |    |
| 1-86...    | Kaleh Kaleh-ye-Olya   |                           |   |   |   |   |   |   |   |   |    |    |    |    |    |    |    |    |    |    |    |    |    |    |    |    |    |    |    |                           |    |    |    |
| 1-88...    | Kulband               |                           |   |   |   |   |   |   |   |   |    |    |    |    |    |    |    |    |    |    |    |    |    |    |    |    |    |    |    |                           |    |    |    |
| 1-87...    | Kolah Marx            |                           |   |   |   |   |   |   |   |   |    |    |    |    |    |    |    |    |    |    |    |    |    |    |    |    |    |    |    |                           |    |    |    |
| 1-88...    | Kahriz                |                           |   |   |   |   |   |   |   |   |    |    |    |    |    |    |    |    |    |    |    |    |    |    |    |    |    |    |    |                           |    |    |    |
| 3-12...    | Gerduneh-ye-Mohrabuh  |                           |   |   |   |   |   |   |   |   |    |    |    |    |    |    |    |    |    |    |    |    |    |    |    |    |    |    |    |                           |    |    |    |
| 1-87...    | Karakun               |                           |   |   |   |   |   |   |   |   |    |    |    |    |    |    |    |    |    |    |    |    |    |    |    |    |    |    |    |                           |    |    |    |
| 1-87...    | Karam Khani           |                           |   |   |   |   |   |   |   |   |    |    |    |    |    |    |    |    |    |    |    |    |    |    |    |    |    |    |    |                           |    |    |    |
| 1-88...    | Golzar-e-Burabad      |                           |   |   |   |   |   |   |   |   |    |    |    |    |    |    |    |    |    |    |    |    |    |    |    |    |    |    |    |                           |    |    |    |
| 1-87...    | Goldarreh             |                           |   |   |   |   |   |   |   |   |    |    |    |    |    |    |    |    |    |    |    |    |    |    |    |    |    |    |    |                           |    |    |    |
| 1-88...    | Golestanak            |                           |   |   |   |   |   |   |   |   |    |    |    |    |    |    |    |    |    |    |    |    |    |    |    |    |    |    |    |                           |    |    |    |
| 1-87...    | Lakhdud               |                           |   |   |   |   |   |   |   |   |    |    |    |    |    |    |    |    |    |    |    |    |    |    |    |    |    |    |    |                           |    |    |    |
| 1-87...    | Kasf Mordeb           |                           |   |   |   |   |   |   |   |   |    |    |    |    |    |    |    |    |    |    |    |    |    |    |    |    |    |    |    |                           |    |    |    |
| 1-88...    | Mohammadrashtabad     |                           |   |   |   |   |   |   |   |   |    |    |    |    |    |    |    |    |    |    |    |    |    |    |    |    |    |    |    |                           |    |    |    |
| 1-88...    | Mokhtarabad           |                           |   |   |   |   |   |   |   |   |    |    |    |    |    |    |    |    |    |    |    |    |    |    |    |    |    |    |    |                           |    |    |    |
| 1-87...    | Masali                |                           |   |   |   |   |   |   |   |   |    |    |    |    |    |    |    |    |    |    |    |    |    |    |    |    |    |    |    |                           |    |    |    |
| 1-88...    | Masraeh-ye-Shukoh     |                           |   |   |   |   |   |   |   |   |    |    |    |    |    |    |    |    |    |    |    |    |    |    |    |    |    |    |    |                           |    |    |    |
| 3-81...    | Molizhar Beyg         |                           |   |   |   |   |   |   |   |   |    |    |    |    |    |    |    |    |    |    |    |    |    |    |    |    |    |    |    |                           |    |    |    |
| 1-86...    | Mazraeh               |                           |   |   |   |   |   |   |   |   |    |    |    |    |    |    |    |    |    |    |    |    |    |    |    |    |    |    |    |                           |    |    |    |
| 1-88...    | Mazar Khani           |                           |   |   |   |   |   |   |   |   |    |    |    |    |    |    |    |    |    |    |    |    |    |    |    |    |    |    |    |                           |    |    |    |
|            |                       |                           |   |   |   |   |   |   |   |   |    |    |    |    |    |    |    |    |    |    |    |    |    |    |    |    |    |    |    |                           |    |    |    |

| Village Location<br>On the Map. | Name of Village | Existing Establishments and Facilities |   |   |   |   |   |   |   |   |    |    |    |    |    |    |    |    |    |    |    |    |    |    |    |    |    |    |    | Other major permanent crops (code) |    |    |    | Principal Permanent Crops |    |    |    |    |    |    |    |    |    |    |    |    |    |    |    |
|---------------------------------|-----------------|--|---|---|---|---|---|---|---|---|----|----|----|----|----|----|----|----|----|----|----|----|----|----|----|----|----|----|----|------------------------------------|----|----|----|---------------------------|----|----|----|----|----|----|----|----|----|----|----|----|----|----|----|
|                                 |                 | 1                                      | 2 | 3 | 4 | 5 | 6 | 7 | 8 | 9 | 10 | 11 | 12 | 13 | 14 | 15 | 16 | 17 | 18 | 19 | 20 | 21 | 22 | 23 | 24 | 25 | 26 | 27 | 28 | 29                                 | 30 | 31 | 32 | 33                        | 34 | 35 | 36 | 37 | 38 | 39 | 40 | 41 | 42 | 43 | 44 | 45 | 46 | 47 | 48 |







Main data table with columns for crop types, land utilization, livestock, water sources, social facilities, roads, and population. Includes sub-headers in Persian and English.

شهرستان قزوین آباد

Summary table for each village with columns for name, population, and other metrics.









Table with multiple columns: Village Name, Village Location, and various crop codes (1-150). Rows include villages like Kaigne-ye-Sofia, Kalbu, Kuh Baraftab, etc., under the district of Khorramabad.

نام آبادی

نام محلّه

KHORRAMABAD SHAHRESTAN

Existing Establishments and Facilities

Other major permanent crops (Code)

Principal Permanent Crops



| Village Location On the Map | Name of Village                 | Existing Establishments and Facilities |     |     |     |     |     |     |     |     |     | Principal Permanent Crops |     |     |     |     |     |     |     |     |    |
|-----------------------------|---------------------------------|--|-----|-----|-----|-----|-----|-----|-----|-----|-----|---------------------------|-----|-----|-----|-----|-----|-----|-----|-----|----|
|                             |                                 | 1                                      | 2   | 3   | 4   | 5   | 6   | 7   | 8   | 9   | 10  | 11                        | 12  | 13  | 14  | 15  | 16  | 17  | 18  | 19  | 20 |
| 133                         | 133                             | 133                                    | 133 | 133 | 133 | 133 | 133 | 133 | 133 | 133 | 133 | 133                       | 133 | 133 | 133 | 133 | 133 | 133 | 133 | 133 |    |
| 5-02                        | Sarāb-e-Ganjali                 |  |     |     |     |     |     |     |     |     |     |                           |     |     |     |     |     |     |     |     |    |
| 5-02                        | Sarāb-e-Mahmadvand              |  |     |     |     |     |     |     |     |     |     |                           |     |     |     |     |     |     |     |     |    |
| 5-03                        | Safar Chughādeni                |  |     |     |     |     |     |     |     |     |     |                           |     |     |     |     |     |     |     |     |    |
| 5-03                        | Seh Dūrān-e-Badarbāke-e-Sofiā   |  |     |     |     |     |     |     |     |     |     |                           |     |     |     |     |     |     |     |     |    |
| 5-02                        | Seh Dūrān-e-Badarbāke-e-Olyā    |  |     |     |     |     |     |     |     |     |     |                           |     |     |     |     |     |     |     |     |    |
| 5-01                        | Sherkat-e-Distanchi             |  |     |     |     |     |     |     |     |     |     |                           |     |     |     |     |     |     |     |     |    |
| 5-02                        | Qasr Dal                        |  |     |     |     |     |     |     |     |     |     |                           |     |     |     |     |     |     |     |     |    |
| 5-02                        | Qasr Dal Bāgh                   |  |     |     |     |     |     |     |     |     |     |                           |     |     |     |     |     |     |     |     |    |
| 5-01                        | Qavveh Khāneh-ye-Murāni         |  |     |     |     |     |     |     |     |     |     |                           |     |     |     |     |     |     |     |     |    |
| 5-02                        | Kāveh Kāli-ye-Sofiā             |  |     |     |     |     |     |     |     |     |     |                           |     |     |     |     |     |     |     |     |    |
| 5-02                        | Kāveh Kāli-ye-Olyā              |  |     |     |     |     |     |     |     |     |     |                           |     |     |     |     |     |     |     |     |    |
| 5-02                        | Kāveh Kāli-ye-Vostā             |  |     |     |     |     |     |     |     |     |     |                           |     |     |     |     |     |     |     |     |    |
| 5-02                        | Kalak Bureh                     |  |     |     |     |     |     |     |     |     |     |                           |     |     |     |     |     |     |     |     |    |
| 5-01                        | Gol Gol-e-Sofiā                 |  |     |     |     |     |     |     |     |     |     |                           |     |     |     |     |     |     |     |     |    |
| 5-01                        | Gol Gol-e-Olyā                  |  |     |     |     |     |     |     |     |     |     |                           |     |     |     |     |     |     |     |     |    |
| 5-01                        | Gol Gol-e-Vostā                 |  |     |     |     |     |     |     |     |     |     |                           |     |     |     |     |     |     |     |     |    |
| 5-01                        | Melah Murs                      |  |     |     |     |     |     |     |     |     |     |                           |     |     |     |     |     |     |     |     |    |
| 5-01                        | Melāvi                          |  |     |     |     |     |     |     |     |     |     |                           |     |     |     |     |     |     |     |     |    |
| 5-01                        | Murāni                          |  |     |     |     |     |     |     |     |     |     |                           |     |     |     |     |     |     |     |     |    |
| 5-02                        | Nasārābād                       |  |     |     |     |     |     |     |     |     |     |                           |     |     |     |     |     |     |     |     |    |
| 5-03                        | Vahiyān                         |  |     |     |     |     |     |     |     |     |     |                           |     |     |     |     |     |     |     |     |    |
| JELONGIR DEHISTĀN 06        |                                 |  |     |     |     |     |     |     |     |     |     |                           |     |     |     |     |     |     |     |     |    |
| 5-04                        | Ab Nemā                         |  |     |     |     |     |     |     |     |     |     |                           |     |     |     |     |     |     |     |     |    |
| 5-04                        | Āhorkheeh                       |  |     |     |     |     |     |     |     |     |     |                           |     |     |     |     |     |     |     |     |    |
| 5-03                        | Bonburān                        |  |     |     |     |     |     |     |     |     |     |                           |     |     |     |     |     |     |     |     |    |
| 4-05                        | Pai Tang-e-Shotv Khofc          |  |     |     |     |     |     |     |     |     |     |                           |     |     |     |     |     |     |     |     |    |
| 5-03                        | Tolemben Khāneh                 |  |     |     |     |     |     |     |     |     |     |                           |     |     |     |     |     |     |     |     |    |
| 5-04                        | Jelongir                        |  |     |     |     |     |     |     |     |     |     |                           |     |     |     |     |     |     |     |     |    |
| 5-04                        | Cheesneh Shur                   |  |     |     |     |     |     |     |     |     |     |                           |     |     |     |     |     |     |     |     |    |
| 5-04                        | Cham Gerdāb                     |  |     |     |     |     |     |     |     |     |     |                           |     |     |     |     |     |     |     |     |    |
| 5-04                        | Cham Gat                        |  |     |     |     |     |     |     |     |     |     |                           |     |     |     |     |     |     |     |     |    |
| 4-05                        | Dareh Khāneh                    |  |     |     |     |     |     |     |     |     |     |                           |     |     |     |     |     |     |     |     |    |
| 5-03                        | Za'faran                        |  |     |     |     |     |     |     |     |     |     |                           |     |     |     |     |     |     |     |     |    |
| 5-04                        | Sarāb-e-Rajāb                   |  |     |     |     |     |     |     |     |     |     |                           |     |     |     |     |     |     |     |     |    |
| 4-05                        | Sar Cheshmeh-ye-Shotv Khofc     |  |     |     |     |     |     |     |     |     |     |                           |     |     |     |     |     |     |     |     |    |
| 5-04                        | Sar Gerufteh                    |  |     |     |     |     |     |     |     |     |     |                           |     |     |     |     |     |     |     |     |    |
| 4-05                        | Styāh Gellāl                    |  |     |     |     |     |     |     |     |     |     |                           |     |     |     |     |     |     |     |     |    |
| 4-05                        | Shāh Ahmad                      |  |     |     |     |     |     |     |     |     |     |                           |     |     |     |     |     |     |     |     |    |
| 5-03                        | Qavveh Khāneh-ye-Cheesneh Kabud |  |     |     |     |     |     |     |     |     |     |                           |     |     |     |     |     |     |     |     |    |
| 5-04                        | Qavveh Khāneh-ye-Now Bahār      |  |     |     |     |     |     |     |     |     |     |                           |     |     |     |     |     |     |     |     |    |
| 5-04                        | Kenār Balut                     |  |     |     |     |     |     |     |     |     |     |                           |     |     |     |     |     |     |     |     |    |
| 5-04                        | Gedābād                         |  |     |     |     |     |     |     |     |     |     |                           |     |     |     |     |     |     |     |     |    |
| 5-03                        | Geri Balmak                     |  |     |     |     |     |     |     |     |     |     |                           |     |     |     |     |     |     |     |     |    |
| 5-03                        | Guri Sābā Khān                  |  |     |     |     |     |     |     |     |     |     |                           |     |     |     |     |     |     |     |     |    |
| 5-03                        | Hafe Cheesneh                   |  |     |     |     |     |     |     |     |     |     |                           |     |     |     |     |     |     |     |     |    |
| HOSEYNYEH DEHISTĀN 08       |                                 |  |     |     |     |     |     |     |     |     |     |                           |     |     |     |     |     |     |     |     |    |
| 4-07                        | Ānd Horād                       |  |     |     |     |     |     |     |     |     |     |                           |     |     |     |     |     |     |     |     |    |
| 4-07                        | Māh Rod                         |  |     |     |     |     |     |     |     |     |     |                           |     |     |     |     |     |     |     |     |    |
| 4-06                        | Bidrubeh-ye-Sofiā               |  |     |     |     |     |     |     |     |     |     |                           |     |     |     |     |     |     |     |     |    |
| 4-06                        | Bidrubeh-ye-Olyā                |  |     |     |     |     |     |     |     |     |     |                           |     |     |     |     |     |     |     |     |    |
| 4-06                        | Bidrubeh-ye-Vostā               |  |     |     |     |     |     |     |     |     |     |                           |     |     |     |     |     |     |     |     |    |
| 4-07                        | Pāryāb-e-Motalleb               |  |     |     |     |     |     |     |     |     |     |                           |     |     |     |     |     |     |     |     |    |
| 4-07                        | Tolemben Khāneh-ye-Bid Dareh    |  |     |     |     |     |     |     |     |     |     |                           |     |     |     |     |     |     |     |     |    |
| 4-07                        | Tuk Tukāb                       |  |     |     |     |     |     |     |     |     |     |                           |     |     |     |     |     |     |     |     |    |
| 4-07                        | Hoseyniyeh-ye-Sofiā             |  |     |     |     |     |     |     |     |     |     |                           |     |     |     |     |     |     |     |     |    |
| 4-07                        | Hoseyniyeh-ye-Olyā              |  |     |     |     |     |     |     |     |     |     |                           |     |     |     |     |     |     |     |     |    |
| 4-07                        | Dokhtar Borji                   |  |     |     |     |     |     |     |     |     |     |                           |     |     |     |     |     |     |     |     |    |
| 4-07                        | Kashou                          |  |     |     |     |     |     |     |     |     |     |                           |     |     |     |     |     |     |     |     |    |
| 4-08                        | Qāsem Shāh Hoseyn               |  |     |     |     |     |     |     |     |     |     |                           |     |     |     |     |     |     |     |     |    |
| 4-06                        | Qal'eh Rasch                    |  |     |     |     |     |     |     |     |     |     |                           |     |     |     |     |     |     |     |     |    |
| 4-08                        | Qal'eh Qāsem                    |  |     |     |     |     |     |     |     |     |     |                           |     |     |     |     |     |     |     |     |    |
| 4-07                        | Qavveh Khāneh-ye-Pārcān         |  |     |     |     |     |     |     |     |     |     |                           |     |     |     |     |     |     |     |     |    |
| 4-06                        | Qavveh Khāneh-ye-Pol-e-Zā       |  |     |     |     |     |     |     |     |     |     |                           |     |     |     |     |     |     |     |     |    |
| 133                         |                                 |  |     |     |     |     |     |     |     |     |     |                           |     |     |     |     |     |     |     |     |    |
| 133                         | 133                             | 133                                    | 133 | 133 | 133 | 133 | 133 | 133 | 133 | 133 | 133 | 133                       | 133 | 133 | 133 | 133 | 133 | 133 | 133 | 133 |    |

KHORRAMABAD SHAHRESTAN

Existing Establishments and Facilities

Principal Permanent Crops



Main data table with columns for Village Name, Population, Area, Crops, Livestocks, Water Sources, Social Institutions, and Roads. Includes a legend at the bottom for crop codes and land utilization.

شهرستان خرم‌آباد (Khatam County)

Header information table for the county, including administrative details and a list of village names in Persian.

نام و نام خانوادگی محل  
شماره پستی

Table with columns for village names (e.g., Kari Kapargah, Kushki, Gur Hasanali, Vārun Tushmāi, Vārun Sorkh, Vāli Kuchek) and a large grid of numerical data representing various metrics.

KHORRAMABAD SHAHRESTAN

Legend table for crop types: 4ch, 3ed, 2nd, 1st, and lists of principal permanent crops (Fruit, Nuts, etc.) and other major permanent crops (Code).

Existing Establishments and Facilities

Principal Permanent Crops



شماره ایستگاه، نوع محلات، محصولات مورد برداری

گروه محصولات مورد برداری

انواع محصولات مورد برداری در صورت لزوم

شماره ایستگاه  
نوع محلات

Table with columns for Village Name, Crop Code, and various crop types (Wheat, Rice, etc.). Includes village names like DALVAND DEHISTAN 11 and DARB KONAD DEHISTAN 10.

Village Location on the Map, Name of Village

Legend table with 56 crop codes and their corresponding names in Persian, such as 102-Wheat, 104-Rice, 108-Apple, etc.

KHORRAMABAD SHAHRESTAN

Existing Establishments and Facilities

Other major permanent crops (Code)

Principal Permanent Crops

سرشماری روستاها و شهرکها  
کتابچه شماره ۱۳

| نام روستا |                | جمعیت |     | مساحت |       | کشور |       | استان   |     | شهرستان |    | بخش |     | روستا |    | نام روستا |                |
|-----------|----------------|-------|-----|-------|-------|------|-------|---------|-----|---------|----|-----|-----|-------|----|-----------|----------------|
| کد        | نام            | مرد   | زن  | کل    | هکتار | کشور | استان | شهرستان | بخش | روستا   | کد | نام | مرد | زن    | کل | هکتار     | نام روستا      |
| ۱         | برو امان       | ۱۶    | ۱۶  | ۳۲    | ۱۰    | ۱۰   | ۱۰    | ۱۰      | ۱۰  | ۱۰      | ۱۰ | ۱۰  | ۱۰  | ۱۰    | ۱۰ | ۱۰        | برو امان       |
| ۲         | برو ترک        | ۸۳    | ۸۳  | ۱۶۶   | ۱۰    | ۱۰   | ۱۰    | ۱۰      | ۱۰  | ۱۰      | ۱۰ | ۱۰  | ۱۰  | ۱۰    | ۱۰ | ۱۰        | برو ترک        |
| ۳         | برو جولا       | ۲۰    | ۲۰  | ۴۰    | ۱۰    | ۱۰   | ۱۰    | ۱۰      | ۱۰  | ۱۰      | ۱۰ | ۱۰  | ۱۰  | ۱۰    | ۱۰ | ۱۰        | برو جولا       |
| ۴         | برو خیره       | ۵۲    | ۵۲  | ۱۰۴   | ۱۰    | ۱۰   | ۱۰    | ۱۰      | ۱۰  | ۱۰      | ۱۰ | ۱۰  | ۱۰  | ۱۰    | ۱۰ | ۱۰        | برو خیره       |
| ۵         | برو سید احمد   | ۵۱    | ۵۱  | ۱۰۲   | ۱۰    | ۱۰   | ۱۰    | ۱۰      | ۱۰  | ۱۰      | ۱۰ | ۱۰  | ۱۰  | ۱۰    | ۱۰ | ۱۰        | برو سید احمد   |
| ۶         | برو شیبکنی     | ۷۱    | ۷۱  | ۱۴۲   | ۱۰    | ۱۰   | ۱۰    | ۱۰      | ۱۰  | ۱۰      | ۱۰ | ۱۰  | ۱۰  | ۱۰    | ۱۰ | ۱۰        | برو شیبکنی     |
| ۷         | برو کاشی       | ۱۲    | ۱۲  | ۲۴    | ۱۰    | ۱۰   | ۱۰    | ۱۰      | ۱۰  | ۱۰      | ۱۰ | ۱۰  | ۱۰  | ۱۰    | ۱۰ | ۱۰        | برو کاشی       |
| ۸         | برو کاک        | ۹۹    | ۹۹  | ۱۹۸   | ۱۰    | ۱۰   | ۱۰    | ۱۰      | ۱۰  | ۱۰      | ۱۰ | ۱۰  | ۱۰  | ۱۰    | ۱۰ | ۱۰        | برو کاک        |
| ۹         | بلوان          | ۳۰۹   | ۳۰۹ | ۶۱۸   | ۱۰    | ۱۰   | ۱۰    | ۱۰      | ۱۰  | ۱۰      | ۱۰ | ۱۰  | ۱۰  | ۱۰    | ۱۰ | ۱۰        | بلوان          |
| ۱۰        | نیروی          | ۳۴    | ۳۴  | ۶۸    | ۱۰    | ۱۰   | ۱۰    | ۱۰      | ۱۰  | ۱۰      | ۱۰ | ۱۰  | ۱۰  | ۱۰    | ۱۰ | ۱۰        | نیروی          |
| ۱۱        | چولدر          | ۱۲    | ۱۲  | ۲۴    | ۱۰    | ۱۰   | ۱۰    | ۱۰      | ۱۰  | ۱۰      | ۱۰ | ۱۰  | ۱۰  | ۱۰    | ۱۰ | ۱۰        | چولدر          |
| ۱۲        | چشمه سفید      | ۱۱    | ۱۱  | ۲۲    | ۱۰    | ۱۰   | ۱۰    | ۱۰      | ۱۰  | ۱۰      | ۱۰ | ۱۰  | ۱۰  | ۱۰    | ۱۰ | ۱۰        | چشمه سفید      |
| ۱۳        | چم دپوند سفلی  | ۱۳    | ۱۳  | ۲۶    | ۱۰    | ۱۰   | ۱۰    | ۱۰      | ۱۰  | ۱۰      | ۱۰ | ۱۰  | ۱۰  | ۱۰    | ۱۰ | ۱۰        | چم دپوند سفلی  |
| ۱۴        | چم دپوند علیا  | ۱۷    | ۱۷  | ۳۴    | ۱۰    | ۱۰   | ۱۰    | ۱۰      | ۱۰  | ۱۰      | ۱۰ | ۱۰  | ۱۰  | ۱۰    | ۱۰ | ۱۰        | چم دپوند علیا  |
| ۱۵        | چم دپوند علیا  | ۱     | ۱   | ۲     | ۱۰    | ۱۰   | ۱۰    | ۱۰      | ۱۰  | ۱۰      | ۱۰ | ۱۰  | ۱۰  | ۱۰    | ۱۰ | ۱۰        | چم دپوند علیا  |
| ۱۶        | چم زرنگ        | ۱۱    | ۱۱  | ۲۲    | ۱۰    | ۱۰   | ۱۰    | ۱۰      | ۱۰  | ۱۰      | ۱۰ | ۱۰  | ۱۰  | ۱۰    | ۱۰ | ۱۰        | چم زرنگ        |
| ۱۷        | چم زرنگ نیروی  | ۲     | ۲   | ۴     | ۱۰    | ۱۰   | ۱۰    | ۱۰      | ۱۰  | ۱۰      | ۱۰ | ۱۰  | ۱۰  | ۱۰    | ۱۰ | ۱۰        | چم زرنگ نیروی  |
| ۱۸        | چم قلعه        | ۱۰    | ۱۰  | ۲۰    | ۱۰    | ۱۰   | ۱۰    | ۱۰      | ۱۰  | ۱۰      | ۱۰ | ۱۰  | ۱۰  | ۱۰    | ۱۰ | ۱۰        | چم قلعه        |
| ۱۹        | چم کوشک        | ۱۲    | ۱۲  | ۲۴    | ۱۰    | ۱۰   | ۱۰    | ۱۰      | ۱۰  | ۱۰      | ۱۰ | ۱۰  | ۱۰  | ۱۰    | ۱۰ | ۱۰        | چم کوشک        |
| ۲۰        | ساحی علی نیروی | ۱۳    | ۱۳  | ۲۶    | ۱۰    | ۱۰   | ۱۰    | ۱۰      | ۱۰  | ۱۰      | ۱۰ | ۱۰  | ۱۰  | ۱۰    | ۱۰ | ۱۰        | ساحی علی نیروی |
| ۲۱        | دره گنبد       | ۵۳    | ۵۳  | ۱۰۶   | ۱۰    | ۱۰   | ۱۰    | ۱۰      | ۱۰  | ۱۰      | ۱۰ | ۱۰  | ۱۰  | ۱۰    | ۱۰ | ۱۰        | دره گنبد       |
| ۲۲        | دوشنگان        | ۴     | ۴   | ۸     | ۱۰    | ۱۰   | ۱۰    | ۱۰      | ۱۰  | ۱۰      | ۱۰ | ۱۰  | ۱۰  | ۱۰    | ۱۰ | ۱۰        | دوشنگان        |
| ۲۳        | سیاه پله       | ۱۱    | ۱۱  | ۲۲    | ۱۰    | ۱۰   | ۱۰    | ۱۰      | ۱۰  | ۱۰      | ۱۰ | ۱۰  | ۱۰  | ۱۰    | ۱۰ | ۱۰        | سیاه پله       |
| ۲۴        | شاش            | ۱۶    | ۱۶  | ۳۲    | ۱۰    | ۱۰   | ۱۰    | ۱۰      | ۱۰  | ۱۰      | ۱۰ | ۱۰  | ۱۰  | ۱۰    | ۱۰ | ۱۰        | شاش            |
| ۲۵        | شورشور         | ۲۰    | ۲۰  | ۴۰    | ۱۰    | ۱۰   | ۱۰    | ۱۰      | ۱۰  | ۱۰      | ۱۰ | ۱۰  | ۱۰  | ۱۰    | ۱۰ | ۱۰        | شورشور         |
| ۲۶        | قلعه گرشه      | ۱     | ۱   | ۲     | ۱۰    | ۱۰   | ۱۰    | ۱۰      | ۱۰  | ۱۰      | ۱۰ | ۱۰  | ۱۰  | ۱۰    | ۱۰ | ۱۰        | قلعه گرشه      |
| ۲۷        | کبود ابرولیا   | ۲۰    | ۲۰  | ۴۰    | ۱۰    | ۱۰   | ۱۰    | ۱۰      | ۱۰  | ۱۰      | ۱۰ | ۱۰  | ۱۰  | ۱۰    | ۱۰ | ۱۰        | کبود ابرولیا   |
| ۲۸        | ککلی           | ۴     | ۴   | ۸     | ۱۰    | ۱۰   | ۱۰    | ۱۰      | ۱۰  | ۱۰      | ۱۰ | ۱۰  | ۱۰  | ۱۰    | ۱۰ | ۱۰        | ککلی           |
| ۲۹        | کلای           | ۸     | ۸   | ۱۶    | ۱۰    | ۱۰   | ۱۰    | ۱۰      | ۱۰  | ۱۰      | ۱۰ | ۱۰  | ۱۰  | ۱۰    | ۱۰ | ۱۰        | کلای           |
| ۳۰        | کوکچه شیرازند  | ۱۷    | ۱۷  | ۳۴    | ۱۰    | ۱۰   | ۱۰    | ۱۰      | ۱۰  | ۱۰      | ۱۰ | ۱۰  | ۱۰  | ۱۰    | ۱۰ | ۱۰        | کوکچه شیرازند  |
| ۳۱        | کوه خانی پایین | ۲۳    | ۲۳  | ۴۶    | ۱۰    | ۱۰   | ۱۰    | ۱۰      | ۱۰  | ۱۰      | ۱۰ | ۱۰  | ۱۰  | ۱۰    | ۱۰ | ۱۰        | کوه خانی پایین |
| ۳۲        | کم پله         | ۱۳    | ۱۳  | ۲۶    | ۱۰    | ۱۰   | ۱۰    | ۱۰      | ۱۰  | ۱۰      | ۱۰ | ۱۰  | ۱۰  | ۱۰    | ۱۰ | ۱۰        | کم پله         |
| ۳۳        | گنجهلی         | ۲۳    | ۲۳  | ۴۶    | ۱۰    | ۱۰   | ۱۰    | ۱۰      | ۱۰  | ۱۰      | ۱۰ | ۱۰  | ۱۰  | ۱۰    | ۱۰ | ۱۰        | گنجهلی         |









| نام روستا |                 | جمعیت فصلی آباد |      |     | جمعیت دائمی آباد |      |     | جمعیت فصلی غیر آباد |      |    | جمعیت دائمی غیر آباد |      |    | جمعیت فصلی کل |      |    | جمعیت دائمی کل |      |    | جمعیت فصلی کل |      |    | جمعیت دائمی کل |      |    |  |  |
|-----------|-----------------|-----------------|------|-----|------------------|------|-----|---------------------|------|----|----------------------|------|----|---------------|------|----|----------------|------|----|---------------|------|----|----------------|------|----|--|--|
| کد        | نام             | مرد             | زنان | کل  | مرد              | زنان | کل  | مرد                 | زنان | کل | مرد                  | زنان | کل | مرد           | زنان | کل | مرد            | زنان | کل | مرد           | زنان | کل | مرد            | زنان | کل |  |  |
| 92        | کابوند          | 110             | 110  | 220 | 110              | 110  | 220 |                     |      |    |                      |      |    |               |      |    |                |      |    |               |      |    |                |      |    |  |  |
| 93        | کابوند باجان    | 110             | 110  | 220 | 110              | 110  | 220 |                     |      |    |                      |      |    |               |      |    |                |      |    |               |      |    |                |      |    |  |  |
| 94        | کابوند باجان    | 110             | 110  | 220 | 110              | 110  | 220 |                     |      |    |                      |      |    |               |      |    |                |      |    |               |      |    |                |      |    |  |  |
| 95        | کابوند داروش    | 110             | 110  | 220 | 110              | 110  | 220 |                     |      |    |                      |      |    |               |      |    |                |      |    |               |      |    |                |      |    |  |  |
| 96        | کابوند سید رضا  | 110             | 110  | 220 | 110              | 110  | 220 |                     |      |    |                      |      |    |               |      |    |                |      |    |               |      |    |                |      |    |  |  |
| 97        | کابوند فلاحتی   | 110             | 110  | 220 | 110              | 110  | 220 |                     |      |    |                      |      |    |               |      |    |                |      |    |               |      |    |                |      |    |  |  |
| 98        | کابوند محمد حسن | 110             | 110  | 220 | 110              | 110  | 220 |                     |      |    |                      |      |    |               |      |    |                |      |    |               |      |    |                |      |    |  |  |
| 99        | کره             | 110             | 110  | 220 | 110              | 110  | 220 |                     |      |    |                      |      |    |               |      |    |                |      |    |               |      |    |                |      |    |  |  |
| 100       | کمبرگ کابوند    | 110             | 110  | 220 | 110              | 110  | 220 |                     |      |    |                      |      |    |               |      |    |                |      |    |               |      |    |                |      |    |  |  |
| 101       | کمرگ            | 110             | 110  | 220 | 110              | 110  | 220 |                     |      |    |                      |      |    |               |      |    |                |      |    |               |      |    |                |      |    |  |  |
| 102       | گنداب           | 110             | 110  | 220 | 110              | 110  | 220 |                     |      |    |                      |      |    |               |      |    |                |      |    |               |      |    |                |      |    |  |  |
| 103       | مدیه            | 110             | 110  | 220 | 110              | 110  | 220 |                     |      |    |                      |      |    |               |      |    |                |      |    |               |      |    |                |      |    |  |  |
| 104       | سیرآباد         | 110             | 110  | 220 | 110              | 110  | 220 |                     |      |    |                      |      |    |               |      |    |                |      |    |               |      |    |                |      |    |  |  |
| 105       | سورطی خان       | 110             | 110  | 220 | 110              | 110  | 220 |                     |      |    |                      |      |    |               |      |    |                |      |    |               |      |    |                |      |    |  |  |
| 106       | ننگان سفلی      | 110             | 110  | 220 | 110              | 110  | 220 |                     |      |    |                      |      |    |               |      |    |                |      |    |               |      |    |                |      |    |  |  |
| 107       | ننگان علیا      | 110             | 110  | 220 | 110              | 110  | 220 |                     |      |    |                      |      |    |               |      |    |                |      |    |               |      |    |                |      |    |  |  |
| 108       | ورزوی           | 110             | 110  | 220 | 110              | 110  | 220 |                     |      |    |                      |      |    |               |      |    |                |      |    |               |      |    |                |      |    |  |  |
| 109       | خلوندشت         | 110             | 110  | 220 | 110              | 110  | 220 |                     |      |    |                      |      |    |               |      |    |                |      |    |               |      |    |                |      |    |  |  |
| 110       | هوی             | 110             | 110  | 220 | 110              | 110  | 220 |                     |      |    |                      |      |    |               |      |    |                |      |    |               |      |    |                |      |    |  |  |





Table with columns for village location, village name, and various agricultural products like wheat, rice, and fruits. It includes sub-sections for 'KāẖĀN DEHĪSTĀN 15' and 'ROHĀT NAMAKI DEHĪSTĀN 18'. The table is filled with a grid of data points for different village locations.

Table with multiple columns including crop codes (e.g., 4th, 3rd, 2nd, 1st crops), land utilization, livestock, principal sources of water, social institutions, and terrain type. The table contains numerous rows of data and is organized into several major sections.

سرستان بوشهر

Table listing village names in the Boushehr region, such as 'مید آباد', 'باس آباد', 'انبا بارک', and 'احمد خان', along with their respective codes and population statistics.



شهرستان خرم آباد

| ردیف | نام روستا     | کد   | نوع محل | جمعیت | سرانه |          |      |      |      |      |      |      |      |      | مجموعه | نوع | جمعیت | کد |
|------|---------------|------|---------|-------|-------|----------|------|------|------|------|------|------|------|------|--------|-----|-------|----|
|      |               |      |         |       | مساحت | آب و هوا | کشور | کشور | کشور | کشور | کشور | کشور | کشور | کشور |        |     |       |    |
| 1    | خیز آباد      | 281  | 1       | 78    | 14.6  | 1        | 1    | 1    | 1    | 1    | 1    | 1    | 1    | 1    | 1      | 1   | 1     | 1  |
| 2    | علی بیگ       | 96   | 1       | 18    | 51    | 1        | 1    | 1    | 1    | 1    | 1    | 1    | 1    | 1    | 1      | 1   | 1     | 1  |
| 3    | علی خان       | 7    | 1       | 7     | 47    | 1        | 1    | 1    | 1    | 1    | 1    | 1    | 1    | 1    | 1      | 1   | 1     | 1  |
| 4    | قادرین        | 1371 | 1       | 131   | 57    | 1        | 1    | 1    | 1    | 1    | 1    | 1    | 1    | 1    | 1      | 1   | 1     | 1  |
| 5    | کاکوند        | 4    | 1       | 4     | 5     | 1        | 1    | 1    | 1    | 1    | 1    | 1    | 1    | 1    | 1      | 1   | 1     | 1  |
| 6    | کرمخان        | 10   | 1       | 10    | 51    | 1        | 1    | 1    | 1    | 1    | 1    | 1    | 1    | 1    | 1      | 1   | 1     | 1  |
| 7    | کرمعلی        | 19   | 1       | 19    | 55    | 1        | 1    | 1    | 1    | 1    | 1    | 1    | 1    | 1    | 1      | 1   | 1     | 1  |
| 8    | کرمعلی        | 38   | 1       | 4     | 47    | 1        | 1    | 1    | 1    | 1    | 1    | 1    | 1    | 1    | 1      | 1   | 1     | 1  |
| 9    | کلایه شور     | 30   | 1       | 30    | 46    | 1        | 1    | 1    | 1    | 1    | 1    | 1    | 1    | 1    | 1      | 1   | 1     | 1  |
| 10   | کلک           | 5    | 1       | 5     | 58    | 1        | 1    | 1    | 1    | 1    | 1    | 1    | 1    | 1    | 1      | 1   | 1     | 1  |
| 11   | کلوند         | 18   | 1       | 18    | 12    | 1        | 1    | 1    | 1    | 1    | 1    | 1    | 1    | 1    | 1      | 1   | 1     | 1  |
| 12   | کهنیز گروزان  | 43   | 1       | 43    | 57    | 1        | 1    | 1    | 1    | 1    | 1    | 1    | 1    | 1    | 1      | 1   | 1     | 1  |
| 13   | گراوند        | 188  | 1       | 34    | 71    | 1        | 1    | 1    | 1    | 1    | 1    | 1    | 1    | 1    | 1      | 1   | 1     | 1  |
| 14   | گل سوزا       | 17   | 1       | 17    | 48    | 1        | 1    | 1    | 1    | 1    | 1    | 1    | 1    | 1    | 1      | 1   | 1     | 1  |
| 15   | گنستانه       | 55   | 1       | 88    | 72    | 1        | 1    | 1    | 1    | 1    | 1    | 1    | 1    | 1    | 1      | 1   | 1     | 1  |
| 16   | لاوند         | 171  | 1       | 55    | 74    | 1        | 1    | 1    | 1    | 1    | 1    | 1    | 1    | 1    | 1      | 1   | 1     | 1  |
| 17   | محمد زبان     | 70   | 1       | 17    | 40    | 1        | 1    | 1    | 1    | 1    | 1    | 1    | 1    | 1    | 1      | 1   | 1     | 1  |
| 18   | محمد کلک      | 5    | 1       | 5     | 42    | 1        | 1    | 1    | 1    | 1    | 1    | 1    | 1    | 1    | 1      | 1   | 1     | 1  |
| 19   | محمد مراد     | 13   | 1       | 13    | 42    | 1        | 1    | 1    | 1    | 1    | 1    | 1    | 1    | 1    | 1      | 1   | 1     | 1  |
| 20   | مراد آباد     | 7    | 1       | 7     | 47    | 1        | 1    | 1    | 1    | 1    | 1    | 1    | 1    | 1    | 1      | 1   | 1     | 1  |
| 21   | ملک حسین      | 12   | 1       | 12    | 47    | 1        | 1    | 1    | 1    | 1    | 1    | 1    | 1    | 1    | 1      | 1   | 1     | 1  |
| 22   | منتهی قرغشاپ  | 11   | 1       | 11    | 47    | 1        | 1    | 1    | 1    | 1    | 1    | 1    | 1    | 1    | 1      | 1   | 1     | 1  |
| 23   | موس آباد      | 79   | 1       | 79    | 47    | 1        | 1    | 1    | 1    | 1    | 1    | 1    | 1    | 1    | 1      | 1   | 1     | 1  |
| 24   | سبکی          | 76   | 1       | 76    | 73    | 1        | 1    | 1    | 1    | 1    | 1    | 1    | 1    | 1    | 1      | 1   | 1     | 1  |
| 25   | نصار خاص آباد | 7    | 1       | 7     | 47    | 1        | 1    | 1    | 1    | 1    | 1    | 1    | 1    | 1    | 1      | 1   | 1     | 1  |
| 26   | نورعلی        | 11   | 1       | 11    | 47    | 1        | 1    | 1    | 1    | 1    | 1    | 1    | 1    | 1    | 1      | 1   | 1     | 1  |
| 27   | یوسف          | 12   | 1       | 12    | 47    | 1        | 1    | 1    | 1    | 1    | 1    | 1    | 1    | 1    | 1      | 1   | 1     | 1  |
| 28   | یوسفی         | 8    | 1       | 8     | 49    | 1        | 1    | 1    | 1    | 1    | 1    | 1    | 1    | 1    | 1      | 1   | 1     | 1  |





| Other major annual crops (Coarse) |     | Principal annual crops |     | Land Utilization (in Hectar) |    | No. of Livestocks |    | Principal sources of water |    | Availability of Social Institutions and Facilities |    | Principal Road   |    | Terrain         |    | Type of Place and Population |    |         |    |             |    |           |    |             |    |        |    |        |    |        |    |                 |    |      |    |          |    |               |    |            |    |              |    |    |    |    |    |    |    |    |    |    |    |    |    |    |    |    |    |    |    |    |    |    |    |    |    |    |    |    |    |    |    |    |    |    |    |    |    |    |    |    |    |    |    |    |    |    |    |    |    |
|-----------------------------------|-----|------------------------|-----|------------------------------|----|-------------------|----|----------------------------|----|--|----|------------------|----|-----------------|----|------------------------------|----|---------|----|-------------|----|-----------|----|-------------|----|--------|----|--------|----|--------|----|-----------------|----|------|----|----------|----|---------------|----|------------|----|--------------|----|----|----|----|----|----|----|----|----|----|----|----|----|----|----|----|----|----|----|----|----|----|----|----|----|----|----|----|----|----|----|----|----|----|----|----|----|----|----|----|----|----|----|----|----|----|----|----|----|
| 4th                               | 3rd | 2nd                    | 1st | 88                           | 87 | 86                | 85 | 84                         | 83 | 82   | 81 | 80               | 79 | 78              | 77 | 76                           | 75 | 74      | 73 | 72          | 71 | 70        | 69 | 68          | 67 | 66     | 65 | 64     | 63 | 62     | 61 | 60              | 59 | 58   | 57 | 56       | 55 | 54            | 53 | 52         | 51 | 50           | 49 | 48 | 47 | 46 | 45 | 44 | 43 | 42 | 41 | 40 | 39 | 38 | 37 | 36 | 35 | 34 | 33 | 32 | 31 | 30 | 29 | 28 | 27 | 26 | 25 | 24 | 23 | 22 | 21 | 20 | 19 | 18 | 17 | 16 | 15 | 14 | 13 | 12 | 11 | 10 | 9  | 8  | 7  | 6  | 5  | 4  | 3  | 2  | 1  |
| Cereals                           |     | Vegetables             |     | Fruit trees                  |    | Other crops       |    | Irrigated                  |    | Unirrigated  |    | Horses and mules |    | Sheep and goats |    | Cattle                       |    | Poultry |    | Electricity |    | Telephone |    | Post office |    | Health |    | School |    | Mosque |    | Public building |    | Road |    | Railroad |    | Type of place |    | Population |    | Village code |    |    |    |    |    |    |    |    |    |    |    |    |    |    |    |    |    |    |    |    |    |    |    |    |    |    |    |    |    |    |    |    |    |    |    |    |    |    |    |    |    |    |    |    |    |    |    |    |    |
| 1                                 | 2   | 3                      | 4   | 5                            | 6  | 7                 | 8  | 9                          | 10 | 11   | 12 | 13               | 14 | 15              | 16 | 17                           | 18 | 19      | 20 | 21          | 22 | 23        | 24 | 25          | 26 | 27     | 28 | 29     | 30 | 31     | 32 | 33              | 34 | 35   | 36 | 37       | 38 | 39            | 40 | 41         | 42 | 43           | 44 | 45 | 46 | 47 | 48 | 49 | 50 | 51 | 52 | 53 | 54 | 55 | 56 | 57 | 58 | 59 | 60 | 61 | 62 | 63 | 64 | 65 | 66 | 67 | 68 | 69 | 70 | 71 | 72 | 73 | 74 | 75 | 76 | 77 | 78 | 79 | 80 | 81 | 82 | 83 | 84 | 85 | 86 | 87 | 88 | 89 | 90 | 91 | 92 |
| 1                                 | 2   | 3                      | 4   | 5                            | 6  | 7                 | 8  | 9                          | 10 | 11   | 12 | 13               | 14 | 15              | 16 | 17                           | 18 | 19      | 20 | 21          | 22 | 23        | 24 | 25          | 26 | 27     | 28 | 29     | 30 | 31     | 32 | 33              | 34 | 35   | 36 | 37       | 38 | 39            | 40 | 41         | 42 | 43           | 44 | 45 | 46 | 47 | 48 | 49 | 50 | 51 | 52 | 53 | 54 | 55 | 56 | 57 | 58 | 59 | 60 | 61 | 62 | 63 | 64 | 65 | 66 | 67 | 68 | 69 | 70 | 71 | 72 | 73 | 74 | 75 | 76 | 77 | 78 | 79 | 80 | 81 | 82 | 83 | 84 | 85 | 86 | 87 | 88 | 89 | 90 | 91 | 92 |







شهرستان نیریز

| نام آبادی | کد آبادی | جمعیت ثبتی آبادی |                  |                  | جمعیت ثبتی آبادی | نسبت جمعیت به کل | نسبت جمعیت به کل | سرانه            |                  | نسبت جمعیت به کل | نسبت جمعیت به کل | نسبت جمعیت به کل | نسبت جمعیت به کل | نسبت جمعیت به کل | نسبت جمعیت به کل | نسبت جمعیت به کل | نسبت جمعیت به کل | نسبت جمعیت به کل | نسبت جمعیت به کل | نسبت جمعیت به کل | نسبت جمعیت به کل | نسبت جمعیت به کل |
|-----------|----------|------------------|------------------|------------------|------------------|------------------|------------------|------------------|------------------|------------------|------------------|------------------|------------------|------------------|------------------|------------------|------------------|------------------|------------------|------------------|------------------|------------------|
|           |          | کلی              | مرد              | زن               |                  |                  |                  | سرانه            | نسبت جمعیت به کل |                  |                  |                  |                  |                  |                  |                  |                  |                  |                  |                  |                  |                  |
| نام آبادی | کد آبادی | جمعیت ثبتی آبادی | نسبت جمعیت به کل | نسبت جمعیت به کل | نسبت جمعیت به کل | نسبت جمعیت به کل | نسبت جمعیت به کل | نسبت جمعیت به کل | نسبت جمعیت به کل | نسبت جمعیت به کل | نسبت جمعیت به کل | نسبت جمعیت به کل | نسبت جمعیت به کل | نسبت جمعیت به کل | نسبت جمعیت به کل | نسبت جمعیت به کل | نسبت جمعیت به کل | نسبت جمعیت به کل | نسبت جمعیت به کل | نسبت جمعیت به کل | نسبت جمعیت به کل | نسبت جمعیت به کل |
| آبادی ۱   | ۱        | ۱                | ۱                | ۱                | ۱                | ۱                | ۱                | ۱                | ۱                | ۱                | ۱                | ۱                | ۱                | ۱                | ۱                | ۱                | ۱                | ۱                | ۱                | ۱                | ۱                | ۱                |
| آبادی ۲   | ۲        | ۲                | ۲                | ۲                | ۲                | ۲                | ۲                | ۲                | ۲                | ۲                | ۲                | ۲                | ۲                | ۲                | ۲                | ۲                | ۲                | ۲                | ۲                | ۲                | ۲                | ۲                |



Table with multiple columns including crop types, land utilization, livestock, water sources, social facilities, and population. The columns are organized into sections such as 'Other major annual crops', 'Principal annual crops', 'Land Utilization (in Hectare)', 'No. of Livestocks', 'Principal sources of water', 'Availability of Social Institutions and Facilities', 'Principal Road', 'Terrain', and 'Type of Place and Population'. Rows list various villages and their corresponding data points.













Table with columns for village name, population, area, and various agricultural and social indicators. The table is organized into several sections: Principal annual crops, Land Utilization (in Hectar), No. of Livestocks, Principal sources of water, Availability of Social Institutions and Facilities, Principal Road, Terrain, and Type of Place and Population.









Main data table with columns for village name, population, area, and various agricultural and social indicators.



Main data table with columns for Village Name, Population, and various agricultural and social indicators. Includes sub-headers for Principal annual crops, Land Utilization, No. of Livestocks, Principal sources of water, etc.



| کده | نام | Other major annual crops |     | Principal annual crops |    |    |    |    |    |    |    |    |    |    |    |                   |    |    |    |    |    |    |    | Land Utilization (in Hectar) |    | No. of Livestocks |                            |    |    |    |    |    |    |    |    |    | Principal sources of water |  |    |    |    |    |    |                |    |    |    | Availability of Social Institutions and Facilities |         |    |    |    |    | Principal Road |    |    |    |    | Terrain |    |    | Name of Village in Parsi | Village code |
|-----|-----|--------------------------|-----|------------------------|----|----|----|----|----|----|----|----|----|----|----|-------------------|----|----|----|----|----|----|----|------------------------------|----|-------------------|----------------------------|----|----|----|----|----|----|----|----|----|----------------------------|--|----|----|----|----|----|----------------|----|----|----|--|---------|----|----|----|----|----------------|----|----|----|----|---------|----|----|--------------------------|--------------|
|     |     | 1st                      | 2nd | Principal annual crops |    |    |    |    |    |    |    |    |    | 30 | 31 | No. of Livestocks |    |    |    |    |    |    |    |                              |    |                   | Principal sources of water |    |    |    |    |    |    |    |    |    |                            | Availability of Social Institutions and Facilities |    |    |    |    |    | Principal Road |    |    |    |  | Terrain |    |    |    |    |                |    |    |    |    |         |    |    |                          |              |
|     |     |                          |     | 32                     | 33 | 34 | 35 | 36 | 37 | 38 | 39 | 40 | 41 |    |    | 42                | 43 | 44 | 45 | 46 | 47 | 48 | 49 | 50                           | 51 | 52                | 53                         | 54 | 55 | 56 | 57 | 58 | 59 | 60 | 61 | 62 | 63                         | 64   | 65 | 66 | 67 | 68 | 69 | 70             | 71 | 72 | 73 | 74   | 75      | 76 | 77 | 78 | 79 | 80             | 81 | 82 | 83 | 84 | 85      | 86 | 87 |                          |              |









شهرستان قزوین

نام آبادی

Table with multiple columns containing demographic and agricultural data for various villages in Qazvin province. Columns include village name, population, agricultural products, and infrastructure. Headers are in Persian and English.



| کود رهبر هجرتی خود سازنده | نام و آدرس محل سکونت در سرانجام |           |            |      |           |       |        |       |       |       |       |       |       |       |       |       |       |       |       |       |       |       |       |       |       |       |       | نام آبادی |    |    |    |    |
|---------------------------|---------------------------------|-----------|------------|------|-----------|-------|--------|-------|-------|-------|-------|-------|-------|-------|-------|-------|-------|-------|-------|-------|-------|-------|-------|-------|-------|-------|-------|-----------|----|----|----|----|
|                           | کود رهبر هجرتی                  |           | تاریخ هجرت |      | شماره ثبت |       | معماری |       | سازه  |       | کف    |       | کفساز |       | کفساز |       | کفساز |       | کفساز |       | کفساز |       | کفساز |       | کفساز |       | کفساز |           |    |    |    |    |
| کود رهبر هجرتی            | تاریخ هجرت                      | شماره ثبت | معماری     | سازه | کف        | کفساز | کفساز  | کفساز | کفساز | کفساز | کفساز | کفساز | کفساز | کفساز | کفساز | کفساز | کفساز | کفساز | کفساز | کفساز | کفساز | کفساز | کفساز | کفساز | کفساز | کفساز | کفساز | کفساز     |    |    |    |    |
| ۹۲                        | ۹۱                              | ۹۰        | ۸۹         | ۸۸   | ۸۷        | ۸۶    | ۸۵     | ۸۴    | ۸۳    | ۸۲    | ۸۱    | ۸۰    | ۷۹    | ۷۸    | ۷۷    | ۷۶    | ۷۵    | ۷۴    | ۷۳    | ۷۲    | ۷۱    | ۷۰    | ۶۹    | ۶۸    | ۶۷    | ۶۶    | ۶۵    | ۶۴        | ۶۳ | ۶۲ | ۶۱ | ۶۰ |
| ۹۲                        | ۹۱                              | ۹۰        | ۸۹         | ۸۸   | ۸۷        | ۸۶    | ۸۵     | ۸۴    | ۸۳    | ۸۲    | ۸۱    | ۸۰    | ۷۹    | ۷۸    | ۷۷    | ۷۶    | ۷۵    | ۷۴    | ۷۳    | ۷۲    | ۷۱    | ۷۰    | ۶۹    | ۶۸    | ۶۷    | ۶۶    | ۶۵    | ۶۴        | ۶۳ | ۶۲ | ۶۱ | ۶۰ |
| ۹۲                        | ۹۱                              | ۹۰        | ۸۹         | ۸۸   | ۸۷        | ۸۶    | ۸۵     | ۸۴    | ۸۳    | ۸۲    | ۸۱    | ۸۰    | ۷۹    | ۷۸    | ۷۷    | ۷۶    | ۷۵    | ۷۴    | ۷۳    | ۷۲    | ۷۱    | ۷۰    | ۶۹    | ۶۸    | ۶۷    | ۶۶    | ۶۵    | ۶۴        | ۶۳ | ۶۲ | ۶۱ | ۶۰ |

















Main data table with multiple columns for crop types, livestock, water sources, and social institutions. Columns include crop names like 'Wheat', 'Cotton', and 'Sugarcane', and livestock types like 'Cattle', 'Sheep', and 'Poultry'.

Summary table with columns: 4th, 3rd, 2nd, 1st; Principal annual crops; Land Utilization (in Hectar); No. of Livestocks; Principal sources of water; Availability of Social Institutions and Facilities; Principal Road; Terrain; Type of Place and Population; Name of Village in Part; Village code.







| ردیف | نام دهستان        | نام روستا | جمعیت کلی آبادی |       | جمعیت مردان |       | جمعیت زنان |      | نسبت جنسیت |     | نوع مکان | کد دهستان |
|------|-------------------|-----------|-----------------|-------|-------------|-------|------------|------|------------|-----|----------|-----------|
|      |                   |           | جمعیت           | مردان | زنان        | مردان | زنان       | نسبت |            |     |          |           |
| 51   | مرغسمن طاقی       |           | 104             | 104   | 104         | 104   | 0          | 0    | 100        | 100 | روستای   | 01        |
| 52   | مکینه نصیری       |           | 1               | 1     | 1           | 1     | 0          | 0    | 100        | 100 | روستای   | 01        |
| 53   | سیر آباد          |           | 248             | 57    | 191         | 57    | 134        | 134  | 100        | 100 | روستای   | 01        |
| 54   | واشجان نخته شیر   |           | 114             | 20    | 94          | 20    | 94         | 94   | 100        | 100 | روستای   | 01        |
| 55   | واشجان چاه شهربان |           | 15              | 15    | 15          | 15    | 0          | 0    | 100        | 100 | روستای   | 01        |
| 56   | واشجان نصیر توپ   |           | 77              | 53    | 24          | 53    | 24         | 24   | 100        | 100 | روستای   | 01        |
| 57   | هرمشیر ایلیان     |           | 27              | 7     | 20          | 7     | 20         | 20   | 100        | 100 | روستای   | 01        |
| 58   | هرمشیر عباس       |           | 49              | 9     | 40          | 9     | 40         | 40   | 100        | 100 | روستای   | 01        |

| شهرستان قزوین 31 |                    |           |           |       |      |            |          |           |  |  |  |
|------------------|--------------------|-----------|-----------|-------|------|------------|----------|-----------|--|--|--|
| ردیف             | نام دهستان         | نام روستا | جمعیت کلی | مردان | زنان | نسبت جنسیت | نوع مکان | کد دهستان |  |  |  |
| 01               | احمد آباد          |           | 17        | 4     | 13   | 100        | روستای   | 01        |  |  |  |
| 02               | احمد وند           |           | 77        | 12    | 65   | 100        | روستای   | 01        |  |  |  |
| 03               | اسد آباد           |           | 104       | 20    | 84   | 100        | روستای   | 01        |  |  |  |
| 04               | احرف آباد          |           | 77        | 7     | 70   | 100        | روستای   | 01        |  |  |  |
| 05               | انبارک             |           | 104       | 17    | 87   | 100        | روستای   | 01        |  |  |  |
| 06               | بابا جان           |           | 253       | 5     | 248  | 100        | روستای   | 01        |  |  |  |
| 07               | بهارآباد           |           | 21        | 5     | 16   | 100        | روستای   | 01        |  |  |  |
| 08               | نک نکه             |           | 74        | 15    | 59   | 100        | روستای   | 01        |  |  |  |
| 09               | نوزاد              |           | 74        | 11    | 63   | 100        | روستای   | 01        |  |  |  |
| 10               | جعفرآباد           |           | 177       | 37    | 140  | 100        | روستای   | 01        |  |  |  |
| 11               | جعفر طم            |           | 47        | 8     | 39   | 100        | روستای   | 01        |  |  |  |
| 12               | جهانگیر لاهی       |           | 47        | 10    | 37   | 100        | روستای   | 01        |  |  |  |
| 13               | چال سبل            |           | 214       | 40    | 174  | 100        | روستای   | 01        |  |  |  |
| 14               | چراغ آباد          |           | 175       | 27    | 148  | 100        | روستای   | 01        |  |  |  |
| 15               | چشمه رشو           |           | 147       | 24    | 123  | 100        | روستای   | 01        |  |  |  |
| 16               | چشمه مریه          |           | 117       | 11    | 106  | 100        | روستای   | 01        |  |  |  |
| 17               | چغاچن              |           | 54        | 11    | 43   | 100        | روستای   | 01        |  |  |  |
| 18               | تم انجیر           |           | 44        | 9     | 35   | 100        | روستای   | 01        |  |  |  |
| 19               | تم چال             |           | 71        | 11    | 60   | 100        | روستای   | 01        |  |  |  |
| 20               | تم کبود            |           | 20        | 17    | 3    | 100        | روستای   | 01        |  |  |  |
| 21               | تم کبود            |           | 59        | 10    | 49   | 100        | روستای   | 01        |  |  |  |
| 22               | حات آباد شاهید     |           | 176       | 11    | 165  | 100        | روستای   | 01        |  |  |  |
| 23               | حات یک             |           | 13        | 3     | 10   | 100        | روستای   | 01        |  |  |  |
| 24               | حاج علی اصغر       |           | 74        | 15    | 59   | 100        | روستای   | 01        |  |  |  |
| 25               | حسن آباد           |           | 174       | 24    | 150  | 100        | روستای   | 01        |  |  |  |
| 26               | حسن آباد مراد آباد |           | 45        | 8     | 37   | 100        | روستای   | 01        |  |  |  |
| 27               | حسن یک             |           | 17        | 3     | 14   | 100        | روستای   | 01        |  |  |  |
| 28               | حسن گاهاار         |           | 143       | 30    | 113  | 100        | روستای   | 01        |  |  |  |
| 29               | داربند سقل         |           | 24        | 18    | 6    | 100        | روستای   | 01        |  |  |  |
| 30               | داربند سقل یک      |           | 13        | 7     | 6    | 100        | روستای   | 01        |  |  |  |
| 31               | داربند طبا         |           | 73        | 20    | 53   | 100        | روستای   | 01        |  |  |  |
| 32               | داربند وسلی        |           | 94        | 22    | 72   | 100        | روستای   | 01        |  |  |  |
| 33               | دم باغ وسط         |           | 174       | 35    | 139  | 100        | روستای   | 01        |  |  |  |
| 34               | دول بید بالا       |           | 77        | 17    | 60   | 100        | روستای   | 01        |  |  |  |
| 35               | دول بید پایین      |           | 114       | 24    | 90   | 100        | روستای   | 01        |  |  |  |
| 36               | دول بید وسط        |           | 174       | 22    | 152  | 100        | روستای   | 01        |  |  |  |
| 37               | دم بوستان بالا     |           | 27        | 14    | 13   | 100        | روستای   | 01        |  |  |  |
| 38               | دم بوستان پایین    |           | 74        | 18    | 56   | 100        | روستای   | 01        |  |  |  |
| 39               | دم بوستان وسط      |           | 118       | 30    | 88   | 100        | روستای   | 01        |  |  |  |
| 40               | دندانول            |           | 244       | 51    | 193  | 100        | روستای   | 01        |  |  |  |
| 41               | ذال آباد           |           | 26        | 13    | 13   | 100        | روستای   | 01        |  |  |  |
| 42               | ذالی دم موم        |           | 71        | 4     | 67   | 100        | روستای   | 01        |  |  |  |
| 43               | رض آباد            |           | 174       | 25    | 149  | 100        | روستای   | 01        |  |  |  |
| 44               | رض آباد رضا صهی    |           | 40        | 10    | 30   | 100        | روستای   | 01        |  |  |  |
| 45               | رضان آباد          |           | 118       | 40    | 78   | 100        | روستای   | 01        |  |  |  |
| 46               | رضان آباد          |           | 114       | 27    | 87   | 100        | روستای   | 01        |  |  |  |
| 47               | سرچشمه کبود        |           | 77        | 19    | 58   | 100        | روستای   | 01        |  |  |  |
| 48               | سردار آباد         |           | 24        | 13    | 11   | 100        | روستای   | 01        |  |  |  |
| 49               | سزادو              |           | 457       | 54    | 403  | 100        | روستای   | 01        |  |  |  |
| 50               | سید خشت            |           | 76        | 19    | 57   | 100        | روستای   | 01        |  |  |  |
| 51               | سید جهدل           |           | 15        | 3     | 12   | 100        | روستای   | 01        |  |  |  |
| 52               | سید آباد           |           | 17        | 3     | 14   | 100        | روستای   | 01        |  |  |  |
| 53               | س س بی             |           | 117       | 22    | 95   | 100        | روستای   | 01        |  |  |  |
| 54               | شارک               |           | 27        | 7     | 20   | 100        | روستای   | 01        |  |  |  |















| شماره پستی         | نام روستا                  | نوع مصوبات مورد ادغام در دولت ایران |   |   |   |   |   |   |   |   |    |    |    |    |    | گزارش مصوبات مورد ادغام |      |  |  |  |  |  |  |  |
|--------------------|----------------------------|-------------------------------------|---|---|---|---|---|---|---|---|----|----|----|----|----|-------------------------|------|--|--|--|--|--|--|--|
|                    |                            | نوع مصوبات مورد ادغام در دولت ایران |   |   |   |   |   |   |   |   |    |    |    |    |    | کلی                     | جزئی |  |  |  |  |  |  |  |
|                    |                            | ۱                                   | ۲ | ۳ | ۴ | ۵ | ۶ | ۷ | ۸ | ۹ | ۱۰ | ۱۱ | ۱۲ | ۱۳ | ۱۴ |                         |      |  |  |  |  |  |  |  |
| 2-86...            | Karfaheh-ye Imamabad.....  |                                     |   |   |   |   |   |   |   |   |    |    |    |    |    |                         |      |  |  |  |  |  |  |  |
| 2-07...            | Kukahit.....               |                                     |   |   |   |   |   |   |   |   |    |    |    |    |    |                         |      |  |  |  |  |  |  |  |
| 2-07...            | Golvareh-e-Shah.....       |                                     |   |   |   |   |   |   |   |   |    |    |    |    |    |                         |      |  |  |  |  |  |  |  |
| 2-07...            | Golvareh-e-Pazin.....      |                                     |   |   |   |   |   |   |   |   |    |    |    |    |    |                         |      |  |  |  |  |  |  |  |
| 2-86...            | Lajangtr.....              |                                     |   |   |   |   |   |   |   |   |    |    |    |    |    |                         |      |  |  |  |  |  |  |  |
| 2-06...            | Meloh Shabanmeh-e-Do.....  |                                     |   |   |   |   |   |   |   |   |    |    |    |    |    |                         |      |  |  |  |  |  |  |  |
| 2-06...            | Meloh Shabanmeh-e-Sah..... |                                     |   |   |   |   |   |   |   |   |    |    |    |    |    |                         |      |  |  |  |  |  |  |  |
| 2-06...            | Meloh Shabanmeh-e-Yek..... |                                     |   |   |   |   |   |   |   |   |    |    |    |    |    |                         |      |  |  |  |  |  |  |  |
| 2-06...            | Muladi.....                |                                     |   |   |   |   |   |   |   |   |    |    |    |    |    |                         |      |  |  |  |  |  |  |  |
| 2-06...            | Miravand-e-Do.....         |                                     |   |   |   |   |   |   |   |   |    |    |    |    |    |                         |      |  |  |  |  |  |  |  |
| 2-06...            | Miravand-e-Sah.....        |                                     |   |   |   |   |   |   |   |   |    |    |    |    |    |                         |      |  |  |  |  |  |  |  |
| 2-06...            | Miravand-e-Yek.....        |                                     |   |   |   |   |   |   |   |   |    |    |    |    |    |                         |      |  |  |  |  |  |  |  |
| 2-86...            | Miqareh-ye-Naveh Kash..... |                                     |   |   |   |   |   |   |   |   |    |    |    |    |    |                         |      |  |  |  |  |  |  |  |
| MIRALI DEHestan 43 |                            |                                     |   |   |   |   |   |   |   |   |    |    |    |    |    |                         |      |  |  |  |  |  |  |  |
| 1-77...            | Anadabād.....              |                                     |   |   |   |   |   |   |   |   |    |    |    |    |    |                         |      |  |  |  |  |  |  |  |
| 1-77...            | Anadabād-e-Pāin.....       |                                     |   |   |   |   |   |   |   |   |    |    |    |    |    |                         |      |  |  |  |  |  |  |  |
| 1-07...            | Anadabād-e-Vasat.....      |                                     |   |   |   |   |   |   |   |   |    |    |    |    |    |                         |      |  |  |  |  |  |  |  |
| 1-78...            | Semilābād.....             |                                     |   |   |   |   |   |   |   |   |    |    |    |    |    |                         |      |  |  |  |  |  |  |  |
| 1-78...            | Akharābād.....             |                                     |   |   |   |   |   |   |   |   |    |    |    |    |    |                         |      |  |  |  |  |  |  |  |
| 1-78...            | Olfatabād.....             |                                     |   |   |   |   |   |   |   |   |    |    |    |    |    |                         |      |  |  |  |  |  |  |  |
| 1-77...            | Toyur.....                 |                                     |   |   |   |   |   |   |   |   |    |    |    |    |    |                         |      |  |  |  |  |  |  |  |
| 1-77...            | Jashnivand.....            |                                     |   |   |   |   |   |   |   |   |    |    |    |    |    |                         |      |  |  |  |  |  |  |  |
| 1-77...            | Jamānābād.....             |                                     |   |   |   |   |   |   |   |   |    |    |    |    |    |                         |      |  |  |  |  |  |  |  |
| 1-78...            | Cheshmeh Khāni.....        |                                     |   |   |   |   |   |   |   |   |    |    |    |    |    |                         |      |  |  |  |  |  |  |  |
| 1-77...            | Cheshmeh Kabud.....        |                                     |   |   |   |   |   |   |   |   |    |    |    |    |    |                         |      |  |  |  |  |  |  |  |
| 1-77...            | Cheshmeh Kurah.....        |                                     |   |   |   |   |   |   |   |   |    |    |    |    |    |                         |      |  |  |  |  |  |  |  |
| 1-77...            | Chaq Salāmah-e-Sofā.....   |                                     |   |   |   |   |   |   |   |   |    |    |    |    |    |                         |      |  |  |  |  |  |  |  |
| 1-77...            | Chaq Salāmah-e-Olya.....   |                                     |   |   |   |   |   |   |   |   |    |    |    |    |    |                         |      |  |  |  |  |  |  |  |
| 1-78...            | Hājjābād.....              |                                     |   |   |   |   |   |   |   |   |    |    |    |    |    |                         |      |  |  |  |  |  |  |  |
| 1-78...            | Hasanābād.....             |                                     |   |   |   |   |   |   |   |   |    |    |    |    |    |                         |      |  |  |  |  |  |  |  |
| 1-77...            | Hasanābād-e-Sanjābāb.....  |                                     |   |   |   |   |   |   |   |   |    |    |    |    |    |                         |      |  |  |  |  |  |  |  |
| 1-77...            | Hasan Baki.....            |                                     |   |   |   |   |   |   |   |   |    |    |    |    |    |                         |      |  |  |  |  |  |  |  |
| 1-78...            | Hoseynābād.....            |                                     |   |   |   |   |   |   |   |   |    |    |    |    |    |                         |      |  |  |  |  |  |  |  |
| 1-88...            | Heshmatabād.....           |                                     |   |   |   |   |   |   |   |   |    |    |    |    |    |                         |      |  |  |  |  |  |  |  |
| 1-78...            | Hoydarābād.....            |                                     |   |   |   |   |   |   |   |   |    |    |    |    |    |                         |      |  |  |  |  |  |  |  |
| 1-07...            | Khodā Rahm-e-Deh Now.....  |                                     |   |   |   |   |   |   |   |   |    |    |    |    |    |                         |      |  |  |  |  |  |  |  |
| 1-78...            | Khalifehābād.....          |                                     |   |   |   |   |   |   |   |   |    |    |    |    |    |                         |      |  |  |  |  |  |  |  |
| 1-78...            | Kheyrehābād.....           |                                     |   |   |   |   |   |   |   |   |    |    |    |    |    |                         |      |  |  |  |  |  |  |  |
| 1-08...            | Deh-e-Zāli.....            |                                     |   |   |   |   |   |   |   |   |    |    |    |    |    |                         |      |  |  |  |  |  |  |  |
| 1-78...            | Deh Kabud.....             |                                     |   |   |   |   |   |   |   |   |    |    |    |    |    |                         |      |  |  |  |  |  |  |  |
| 1-77...            | Deh Now.....               |                                     |   |   |   |   |   |   |   |   |    |    |    |    |    |                         |      |  |  |  |  |  |  |  |
| 1-77...            | Rahmatābād.....            |                                     |   |   |   |   |   |   |   |   |    |    |    |    |    |                         |      |  |  |  |  |  |  |  |
| 1-77...            | Rahmānābād.....            |                                     |   |   |   |   |   |   |   |   |    |    |    |    |    |                         |      |  |  |  |  |  |  |  |
| 1-88...            | Roostanābād.....           |                                     |   |   |   |   |   |   |   |   |    |    |    |    |    |                         |      |  |  |  |  |  |  |  |
| 3-01...            | Sabz Khāni-ye-Sofā.....    |                                     |   |   |   |   |   |   |   |   |    |    |    |    |    |                         |      |  |  |  |  |  |  |  |
| 3-01...            | Sabz Khāni-ye-Olya.....    |                                     |   |   |   |   |   |   |   |   |    |    |    |    |    |                         |      |  |  |  |  |  |  |  |
| 1-88...            | Sarāb-e-Hobammadvand.....  |                                     |   |   |   |   |   |   |   |   |    |    |    |    |    |                         |      |  |  |  |  |  |  |  |
| 1-77...            | Sayed Ali.....             |                                     |   |   |   |   |   |   |   |   |    |    |    |    |    |                         |      |  |  |  |  |  |  |  |
| 1-77...            | Sikvand.....               |                                     |   |   |   |   |   |   |   |   |    |    |    |    |    |                         |      |  |  |  |  |  |  |  |
| 1-78...            | Shāderābād.....            |                                     |   |   |   |   |   |   |   |   |    |    |    |    |    |                         |      |  |  |  |  |  |  |  |
| 1-78...            | Shekarābād.....            |                                     |   |   |   |   |   |   |   |   |    |    |    |    |    |                         |      |  |  |  |  |  |  |  |
| 1-77...            | Shahbābābād.....           |                                     |   |   |   |   |   |   |   |   |    |    |    |    |    |                         |      |  |  |  |  |  |  |  |
| 1-78...            | Zafarābād.....             |                                     |   |   |   |   |   |   |   |   |    |    |    |    |    |                         |      |  |  |  |  |  |  |  |
| 1-77-4...          | Astābād.....               |                                     |   |   |   |   |   |   |   |   |    |    |    |    |    |                         |      |  |  |  |  |  |  |  |
| 1-78...            | Astābād-e-Shāh.....        |                                     |   |   |   |   |   |   |   |   |    |    |    |    |    |                         |      |  |  |  |  |  |  |  |
| 1-78...            | Astābād-e-Pāin.....        |                                     |   |   |   |   |   |   |   |   |    |    |    |    |    |                         |      |  |  |  |  |  |  |  |
| 1-78...            | Alābād.....                |                                     |   |   |   |   |   |   |   |   |    |    |    |    |    |                         |      |  |  |  |  |  |  |  |
| 1-77...            | Avanābād.....              |                                     |   |   |   |   |   |   |   |   |    |    |    |    |    |                         |      |  |  |  |  |  |  |  |
| 1-77...            | Cholām Bahri.....          |                                     |   |   |   |   |   |   |   |   |    |    |    |    |    |                         |      |  |  |  |  |  |  |  |
| 1-77...            | Foruzvand-e-Shāh.....      |                                     |   |   |   |   |   |   |   |   |    |    |    |    |    |                         |      |  |  |  |  |  |  |  |
| 1-77...            | Foruzvand-e-Pāin.....      |                                     |   |   |   |   |   |   |   |   |    |    |    |    |    |                         |      |  |  |  |  |  |  |  |
| 1-77...            | Foruzvand-e-Vasat.....     |                                     |   |   |   |   |   |   |   |   |    |    |    |    |    |                         |      |  |  |  |  |  |  |  |
| 1-78...            | Kāzemābād.....             |                                     |   |   |   |   |   |   |   |   |    |    |    |    |    |                         |      |  |  |  |  |  |  |  |
| 1-78...            | Karāmābād.....             |                                     |   |   |   |   |   |   |   |   |    |    |    |    |    |                         |      |  |  |  |  |  |  |  |

Village Location  
On the Map:

Name of Village  
**KHORRAMABAD SHAHRESTAN**

Activities  
1-2-3-4-5-6-7-8-9-10-11-12-13-14-15-16-17-18-19-20-21-22-23-24-25-26-27-28-29-30-31-32-33-34-35-36-37-38-39-40-41-42-43-44-45-46-47-48-49-50-51-52-53-54-55-56-57-58-59-60-61-62-63-64-65-66-67-68-69-70-71-72-73-74-75-76-77-78-79-80-81-82-83-84-85-86-87-88-89-90-91-92-93-94-95-96-97-98-99-100

Existing Establishments and Facilities

Other major permanent crops (Code)

Principal Permanent Crops







| گزارش آماری عمومی و اقتصادی |          |             |       | وضعیت کلی و اراضی کشاورزی و باغی |       |                |       |             |       |                 |       |                       |       | وضعیت کلی و اراضی دامپروری |       |                       |       |               |       |               |       |              |       | وضعیت کلی و اراضی صنعتی و خدماتی |       |               |       |             |       |             |       |              |       | وضعیت کلی و اراضی آموزشی و فرهنگی |       |      |  |  |  |  |  |  |  |
|-----------------------------|----------|-------------|-------|----------------------------------|-------|----------------|-------|-------------|-------|-----------------|-------|-----------------------|-------|----------------------------|-------|-----------------------|-------|---------------|-------|---------------|-------|--------------|-------|----------------------------------|-------|---------------|-------|-------------|-------|-------------|-------|--------------|-------|-----------------------------------|-------|------|--|--|--|--|--|--|--|
| کل                          |          | سرزمین شهری |       | سرزمین روستایی                   |       | سرزمین کشاورزی |       | سرزمین باغی |       | سرزمین دامپروری |       | سرزمین صنعتی و خدماتی |       | سرزمین آموزشی و فرهنگی     |       | سرزمین تفریحی و ورزشی |       | سرزمین حفاظتی |       | سرزمین تاریخی |       | سرزمین مذهبی |       | سرزمین طبیعی                     |       | سرزمین فرهنگی |       | سرزمین علمی |       | سرزمین هنری |       | سرزمین ورزشی |       | سرزمین تفریحی                     |       |      |  |  |  |  |  |  |  |
| ردیف                        | نام      | مترمربع     | هکتار | مترمربع                          | هکتار | مترمربع        | هکتار | مترمربع     | هکتار | مترمربع         | هکتار | مترمربع               | هکتار | مترمربع                    | هکتار | مترمربع               | هکتار | مترمربع       | هکتار | مترمربع       | هکتار | مترمربع      | هکتار | مترمربع                          | هکتار | مترمربع       | هکتار | مترمربع     | هکتار | مترمربع     | هکتار | مترمربع      | هکتار | مترمربع                           | هکتار |      |  |  |  |  |  |  |  |
| 1                           | آب و برق | 1000        | 100   | 1000                             | 100   | 1000           | 100   | 1000        | 100   | 1000            | 100   | 1000                  | 100   | 1000                       | 100   | 1000                  | 100   | 1000          | 100   | 1000          | 100   | 1000         | 100   | 1000                             | 100   | 1000          | 100   | 1000        | 100   | 1000        | 100   | 1000         | 100   | 1000                              | 100   | 1000 |  |  |  |  |  |  |  |
| 2                           | آب و برق | 1000        | 100   | 1000                             | 100   | 1000           | 100   | 1000        | 100   | 1000            | 100   | 1000                  | 100   | 1000                       | 100   | 1000                  | 100   | 1000          | 100   | 1000          | 100   | 1000         | 100   | 1000                             | 100   | 1000          | 100   | 1000        | 100   | 1000        | 100   | 1000         | 100   | 1000                              | 100   | 1000 |  |  |  |  |  |  |  |
| 3                           | آب و برق | 1000        | 100   | 1000                             | 100   | 1000           | 100   | 1000        | 100   | 1000            | 100   | 1000                  | 100   | 1000                       | 100   | 1000                  | 100   | 1000          | 100   | 1000          | 100   | 1000         | 100   | 1000                             | 100   | 1000          | 100   | 1000        | 100   | 1000        | 100   | 1000         | 100   | 1000                              | 100   | 1000 |  |  |  |  |  |  |  |
| 4                           | آب و برق | 1000        | 100   | 1000                             | 100   | 1000           | 100   | 1000        | 100   | 1000            | 100   | 1000                  | 100   | 1000                       | 100   | 1000                  | 100   | 1000          | 100   | 1000          | 100   | 1000         | 100   | 1000                             | 100   | 1000          | 100   | 1000        | 100   | 1000        | 100   | 1000         | 100   | 1000                              | 100   | 1000 |  |  |  |  |  |  |  |
| 5                           | آب و برق | 1000        | 100   | 1000                             | 100   | 1000           | 100   | 1000        | 100   | 1000            | 100   | 1000                  | 100   | 1000                       | 100   | 1000                  | 100   | 1000          | 100   | 1000          | 100   | 1000         | 100   | 1000                             | 100   | 1000          | 100   | 1000        | 100   | 1000        | 100   | 1000         | 100   | 1000                              | 100   | 1000 |  |  |  |  |  |  |  |







in the table.

To enable the reader to distinguish the type of crops cultivated in each village, their codes are given in their respective columns. A list of various crops and their code numbers is included here.

| Name of Crop                          | Code | Name of Crop                         | Code |
|---------------------------------------|------|--------------------------------------|------|
| Millet                                | 01   | Clover                               | 35   |
| Sainfoin                              | 02   | Turnip                               | 36   |
| Sun-flower seed                       | 03   | Manna(taken from straphaxis spinosa) | 37   |
| Asafetida                             | 04   | Summer crops                         | 38   |
| Egg-plant                             | 05   | Musk-melon                           | 39   |
| Broad beans                           | 06   | Lentil                               | 40   |
| Oilseeds not definitely classified    | 07   | Pepper                               | 41   |
| Rice                                  | 08   | Qareh Korreh (Kind of local product) | 42   |
| Linseed                               | 09   | Flax                                 | 43   |
| Panbeh koolak (kind of local product) | 10   | Castor-oil plant                     | 44   |
| Onion                                 | 11   | Pumpkin                              | 45   |
| Tobacco                               | 12   | Sesame                               | 46   |
| (Pipe) tobacco                        | 13   | Jute                                 | 47   |
| Vegetables not definitely classified  | 14   | Gum tragacanth                       | 48   |
| Barley                                | 15   | Buffalo pea                          | 49   |
| Beetroot                              | 16   | Cantaloups (Garmak)                  | 50   |
| Henna                                 | 17   | Wheat                                | 51   |
| Green peas                            | 18   | Tomato                               | 52   |
| Melon                                 | 19   | Guineh (kind of local product)       | 53   |
| Green barley                          | 20   | Split peas                           | 54   |
| Cucumber                              | 21   | Beans                                | 55   |
| Indian corn                           | 22   | Vetch                                | 56   |
| Turmeric                              | 23   | Vicia (Mashak)                       | 57   |
| Saffron                               | 24   | Wild rocket                          | 58   |
| Caraway seed                          | 25   | Aromatic and colorific plants        | 59   |
| Other grains                          | 26   | Peas                                 | 60   |
| Fodder crops                          | 27   | Cane-sugar                           | 61   |
| Jute plants                           | 28   | Water melon                          | 62   |
| Cereals                               | 29   | Alfalfa                              | 63   |
| Greens                                | 30   | Oats                                 | 64   |
| Chickling vetch                       | 31   | Silk-worm seed                       | 65   |
| Potato                                | 32   | Other crops                          | 66   |
| Garlic                                | 33   | Peanut                               | 67   |
| Hempseed                              | 34   |                                      |      |

The Principal Permanent Crops (Columns 93 to 123)

"Permanent Crops" in this report refers to orchards and nursery products. The same method of table entry is used for permanent crops; i.e. a special column is allocated to any type of the thirty fruit trees usually grown in most villages and the code numbers for the other crops are given under "other permanent crops" in columns 124 to 127. It is possible that a village will produce more than one crop of the first category. In this case, the most important ones, up to four, are shown. The code numbers of the permanent crops are given below:

| Name of Crop | Code | Name of Crop | Code |
|--------------|------|--------------|------|
| Medlar       | 01   | Mango        | 07   |
| Black-cherry | 02   | Fig          | 08   |
| Egg-plum     | 03   | Pomegranate  | 09   |
| Plum         | 04   | Almond       | 10   |
| Grape        | 05   | Cedrat       | 11   |
| Pear (Amrud) | 06   | Quince       | 12   |

| Name of Crop                     | Code | Name of Crop                     | Code |
|----------------------------------|------|----------------------------------|------|
| Orange                           | 13   | Blackmulberry                    | 35   |
| Pistachio                        | 14   | Peach (A rough variety)          | 36   |
| Mulberry                         | 15   | Nectarine                        | 37   |
| Strawberry                       | 16   | Shabrang (Kind of local product) | 38   |
| Blackberry                       | 17   | Jujube                           | 39   |
| Raspberry                        | 18   | Pepper                           | 40   |
| Tea                              | 19   | Hazel-nut                        | 41   |
| Dates                            | 20   | Apricot (Qeysi)                  | 42   |
| Persimmon                        | 21   | Lotus                            | 43   |
| Kharmandil (Kind of wild rocket) | 22   | Walnuts                          | 44   |
| Wild pear                        | 23   | Pear                             | 45   |
| Wild plum                        | 24   | (Red) rose                       | 46   |
| Apricot                          | 25   | Prune                            | 47   |
| Barberry                         | 26   | Cherry                           | 48   |
| Olive                            | 27   | Citrus limetta(Limoob)           | 49   |
| Dogberry                         | 28   | Lemon                            | 50   |
| Setelka (Kind of wild pear)      | 29   | Banana                           | 52   |
| Sumac                            | 30   | Sour orange                      | 53   |
| Sorb                             | 31   | Tangerine                        | 54   |
| Apple                            | 32   | Peach                            | 55   |
| Other citrus fruits              | 33   | Shaddock                         | 56   |
| Chestnut                         | 34   | Other fruits                     | 57   |

Social Institutions and Facilities (Columns 128 to 192)

In order to include a comprehensive information in the village Gazetteer, 64 types of activities performed in villages have been selected from the village listing sheet and are inserted in the above columns. Figures in these columns represent the number of the units to which the special activity belongs.

Owing to the amplitude of activities and space limitation of columns, several groups of establishments and activities are shown in a single column. For instance, in column No.128, cattle raising, cow raising and poultry farming are given under the same head "Animal Husbandry and Poultry"

Notice :

- 1)"00" in column No. 14 means that the distance of the village to main road is less than one kilometer and in columns 46 to 57 implies that the area of the land is less than 0.5 Hectare.
- 2) Characteristics in columns 2,89 to 92 and 124 to 127 are given in code numbers. For information about such characteristics reference should be made to the definitions and concepts given in the introduction.
- 3) "Asterisk" in columns No. 6 to 41, 58 to 88, 93 to 123 indicates the characteristics in the caption.
- 4) " Two asterisks " in column No. 14 shows the distance via trail, dirt road and jeep road to the nearest main road.
- 5) Three and four asterisks in columns No.57 to 72 stand for figures not reported.
- 6) For pronunciation of Persian names the reader is requested to refer to the key to transliteration of the words and Persian numerals.

Key to the transliteration of Persian numerals

|   |   |   |   |   |   |   |   |   |   |
|---|---|---|---|---|---|---|---|---|---|
| ۰ | ۱ | ۲ | ۳ | ۴ | ۵ | ۶ | ۷ | ۸ | ۹ |
| 0 | 1 | 2 | 3 | 4 | 5 | 6 | 7 | 8 | 9 |

Key to the transliteration of

Persian words

| Persian sound | Latin script | مثال     | Example:    | English sound equivalent |
|---------------|--------------|----------|-------------|--------------------------|
| ا             | A            | آب       | AHAR        | ANSWER                   |
| ب             | B            | بستان    | SEMÂN       | INDEX                    |
| پ             | P            | پل       | POL         | ORDER                    |
| ت             | T            | تخت      | FERDOWS     | LOW                      |
| ث             | OW           | توتون    | ARAK        | GARDEN                   |
| ج             | Ā            | آراک     | ILĀM        | ILL                      |
| چ             | I            | ایلام    | RUDSAR      | SHOE, PUT                |
| ح             | U            | روستاه   | SA'DĀBĀD    | --                       |
| خ             | Q            | قزوین    | QOM         | --                       |
| د             | GH           | خراسان   | MARĀGHEH    | --                       |
| ذ             | SH           | شیراز    | RASHT       | SHOW                     |
| ر             | CH           | چالوس    | CHĀLUS      | CHANGE                   |
| ز             | KH           | خوارزم   | KHĀF        | KH                       |
| س             | J            | جهرم     | JAHROM      | JAPAN                    |
| ش             | ZH           | شاهیندره | SHĀHINDEZH  | PLEASURE                 |
| ص             | G            | گناباد   | GONĀBĀD     | GUEST                    |
| ض             | H            | بهبهان   | BEHBEHĀN    | HORN                     |
| ط             | D            | دامنه    | DĀMANEH     | DASH                     |
| ظ             | Z            | زنجان    | ZANJĀN      | ZONE                     |
| ع             | R            | راسر     | RĀMSAR      | RAIL                     |
| ف             | S            | ساری     | SĀRI        | ŠAD, ŠING                |
| ق             | T            | طبرستان  | TĀBAS       | TABLE                    |
| ک             | P            | پل زاهد  | POL-e-ZAHĀB | PARK                     |
| گ             | B            | بابل     | BĀBOL       | BAD                      |
| ل             | Y            | یزد      | YAZD        | YEAR                     |
| م             | V            | وارزمین  | VARĀMTIN    | VALUE                    |
| ن             | K            | کرکج     | KARAJ       | KIND                     |
| و             | L            | لار      | LĀR         | LONDON                   |
| ی             | M            | مرند     | MARAND      | MAD                      |
|               | N            | نیک      | NEKĀ        | NOISE                    |
|               | F            | فاسا     | FASĀ        | FAR                      |

## GENERAL EXPLANATIONS

### Maps

To facilitate the use of Village Gazetteer as to locate the Ostans or Farmandarikols and their subordinate Shahrestans, the following maps were provided with various marginal symbols for reference.

A- Ostan Maps Including:

#### Map No. 1

This map locates the seas, lakes, rivers, dams, and the height of different areas in meters, as well as principal roads and the boundaries of Ostan or Farmandarikol and Shahrestans, along with their centres and cities of more than 5,000 population.

#### Map No. 2

This map shows the geographical distribution of the urban population of Ostan or Farmandarikol in each one of their subordinate Shahrestans locating the extent of area. It also shows the population distribution in places of 2,000 to 5,000 inhabitants, as well as that for the settled rural population of Ostan or Farmandarikol in each Shahrestan.

This map shows the distribution of both rural and urban population by dots, each dot representing 1,000 persons of the rural inhabitants. For places of 2,000 to 5,000 inhabitants special marginal signs are used.

#### Map No. 3

This map shows the average number of settled and unsettled population in the urban and rural areas within each Shahrestan of Ostan or Farmandarikol per square kilometer. The patterns used to show the various population density categories are the same as are used for other Shahrestans. Hence, visual comparisons of population densities can be made by comparing this map with the corresponding maps for other Shahrestans.

#### Map No. 4

This map shows the total population of Ostan or Farmandarikol by Shahrestans, proportion of urban and rural population and percent of the urban area in each Shahrestan.

B- Shahrestan Maps:

#### Map No. 1

Shows the administrative divisions of each Shahrestan as far as Dehestan.

#### Map No. 2

Shows the urban area and places with 1,000 to 5,000 inhabitants of each Shahrestan. In addition, there is a 1:100,000 scale map in one or several pages, for each Shahrestan, representing all villages and available roads in the Shahrestan.

### Definitions and Explanations

The following definitions may help the reader to better understand and use the figures inserted in the tables.

#### Name of Inhabited Place ( Column 1 )

The name of the inhabited place is written in this column without phonetic symbols and therefore, it is possible that in some cases difficulties may arise in correct pronunciation of the word. In such cases, reference should be made to column 193, where the name of the inhabited place is written in Latin. Such difficulties also can be surmounted by reference to the Key Transliteration of Persian Characters.

To identify places with the same name, reference should be made to village codes. For instance, if there are two "Hasanabads" in a Dehestan, errors can be saved by referring to the different codes.

#### Code ( Column 2 )

Village number which appears here is the code number by which the village is known to the census taken in November 1966. This number will continue to be the same for the village in the future. The complete village code consists of nine digits: The first two digits on the left being the code for Ostan, the next two digits being the code for the Shahrestan, the next two digits being the code for the Dehestan, and finally the last three digits being the code for the village in that Dehestan. This column represents the last three digits.

#### Population ( Column 3 )

This column includes the population as enumerated in the 1966 Census and calculated on the basis of the usual membership of persons in the household.

#### Number of Households ( Column 4 )

Number of households has been obtained from two different sources. These sources have been compared with each other. Of these, one was the household listing sheet, and the other was the household questionnaire, both of which were completed simultaneously. It should be noted that households residing in the village at the time of enumeration are included.

#### Type of Inhabited place ( Column 5 )

Villages located outside the boundaries of cities are divided into the following five groups, each having a special code.

#### Village ( Code 1 )

Refers to a place composed of a group of farms, orchards, residential and non-residential places, either attached or separated from each other, usually with a village headman, but sometimes administered by a village headman of an adjacent village. The village boundaries have been determined by reference to the registered limits or through making inquiries from well-informed people of the village.

#### Dependent Farm ( Code 2 )

Refers to a place located outside the village's registered limits. It is known by another name, and some agricultural activities take place there, but from an administrative point of view it is dependent on a village. For such farms, a separate village questionnaire was completed. Obviously, the farms located within the registered limits of the village were not enumerated separately. Therefore the people and property were enumerated with that village within which they were located.

#### Dependent Place ( Code 3 )

Refers to a place located outside the village's registered limits and where some non-agricultural activities ( such as a mine, factory, roadside tea-shop, etc.) are going on. From an administrative point of view, it is dependent on a village. For such places, as stated above, a separate questionnaire for inhabited places has been filled. Mines or factories located within the village limits are included in the enumeration of that village.

#### Independent Farm ( Code 4 )

Refers to a place that is established for agricultural purposes outside the registered limits of the village and situated in a place that does not depend on any village for administration. A separate questionnaire for inhabited places has been filled out for such farms.

#### Independent Place ( Code 5 )

In addition to the villages or inhabited places, mentioned above, there are other scattered places outside the registered

limits of the villages in which some non-agricultural activities, such as mines, factories, roadside tea-shops, etc. exist. As such places were not dependent on any village, a separate questionnaire for each was completed.

#### Natural Condition ( Columns 6 and 7 )

Two categories have been provided for determining the natural condition of a village: Mountainous and plain areas. If the whole or major part of the lands of the inhabited place is situated in a mountainous area, the village is considered mountainous, otherwise, as a plain area. It should be noted that this classification was made without any regard to the heights from the sea level.

#### Principal Road ( Columns 8 to 14 )

These columns include six types of roads: trail, jeep road, vehicle dirt road, gravel road, asphalted road, and railroad, while in the Shahrestan Maps available from I.S.C., the jeep road and vehicle dirt road are not separated.

The distance of the inhabited place to the main road is given in kilometers, via trail or road to the main road and not the imaginary direct distance to the main road.

#### Availability of Social Institutions and Facilities ( Columns 15 to 32 )

Entries here can mean that the facility exists within the listed place, or that, as in the case of schools, it is in another place, close enough so that the facility is available for use by the inhabitants of the listed place. As regards radio sets, it should be noted that the entries here include those in the village whether for public or private use.

#### Sources of Water Used for Agriculture ( Columns 33 to 41 )

The main sources of water are included with regard to the following two points:

- (1) When a village obtains its water for irrigation from several main sources, all such sources are mentioned in their respective columns, whereas (2) the existence of such water sources is represented regardless of type
- Animal Husbandry ( Columns 42 to 45 )

To facilitate the survey, the livestock existing in villages have been classified into four distinct groups. The data appearing in the above columns have been obtained through following the same procedures in the 1966 Census, and represent the number of livestock in the villages by its specific group.

#### Land Utilization ( Columns 46 to 51 )

Figures appearing in these columns represent the area of land referred to in the table caption. The area under cultivation of wheat, barley, and rice, i.e. the most important crops cultivated in villages, is given separately. Those under other crops are shown in seven columns either by type of consumption or their respective characteristics. The area of the land, both cultivated and fallow lands, was obtained through inquiries from the village headman or the elders. In other cases the area was determined on the basis of the 1966 Census Procedures.

#### Principal Crops ( Columns 58 to 88 )

Figures appearing in these columns represent certain crops, the cultivation of which is the common practice of the listed village. In addition to these, there are another 49 crops, more or less cultivated in villages throughout the entire country, for which four columns (89 to 92) have been provided. The four principal crops in each village are specified according to their relative importance and indicated by code numbers

# VILLAGE GAZETTEER

VOLUME 9

LORESTAN FARMANDARIKOL (GENERAL GOVERNORATE

code no. 15

SHAHRESTANS (DISTRICTS) OF:

ALIGUDARZ, BORUJERD AND KHORRAMABAD

code no. 01

code no. 02

code no. 03

PUBLISHED BY THE IRANIAN STATISTICAL CENTRE

BASED ON NATIONAL CENSUS OF NOVEMBER 1966

FIRST EDITION : JUNE 1969

This series of publications of the Iranian Statistical Centre, which is presented under the title of a Village Gazetteer, attempts to fill a need long felt in Iran for making a closer acquaintance with the villages and their conditions.

The recent reforms introduced in the country, embracing almost all aspects of the people's life, and the expansion of organizations, as well as their domain of activities, all point to the greater need for statistical information.

Not a single day passes in the I.S.C. during which scores of requests from different organizations, both private and public, asking for statistical information are not received. The main concern and objective of the I.S.C. staff have always been to supply such organizations with the detailed information available at the Centre and in the shortest possible time.

Needless to say to achieve this aim, every effort must be made so that the existing statistical data can be kept up-to-date and the shortcomings rectified through implementation of new and comprehensive projects.

Fortunately, with the staff being fully aware of their responsibilities, which they are undertaking enthusiastically and disinterestedly without any hope of reward, and feeling the significance of the transitional situation, the I.S.C. has been able even to surpass the limitations of its present facilities. It is hoped that with the spirit prevailing at the Centre, the final goals will be reached and the shortcomings in this field eliminated in the shortest possible time.

Although the bulk and quality of the activities so far performed by the Centre have earned the admiration and attention of scholars and experts in this field, the responsible authorities at the Centre are fully aware that the amount of work which remains to be done is great. Therefore it is necessary for the Centre to continue its work for at least several years at the same pace and intensity as it has done so far.

The preparation of the Village Gazetteer, although an immense work, is only a supplementary activity of the Centre in the implementation of the National Census. No efforts have been spared on the part of those in charge of the work to secure the accuracy of the data in the Gazetteer and to present it in a satisfactory format.

The idea for the compilation of such a series of publications came at the time when the implementation of the National Census was assigned to the I.S.C. in November 1966. Following this idea, in spite of the vastness of the census program, it was decided to collect the necessary demographic, economic and social information on villages through a separate project and simultaneous with the implementation of the principal program.

Each one of this series of publications, which are bilingual, deals with a separate Ostan or Farmandarikol (Independent General Governorate), as the case may be. That is to say, the data and information for the Shahrestans within Ostan or Farmandarikol are included in a separate section in the same Ostan or Farmandarikol, while a list of all villages in each Shahrestan is given by Dehestan and within each Dehestan in alphabetical order.

A total of 193 characteristics are shown for each village, providing information necessary for economic and social planning in such fields as road construction, communications, education, health, social welfare, development of cooperatives, agriculture and animal husbandry.

The separate inclusion of information for each village not

only makes it possible to use such information in connection with any particular place, but it also enables the users of the publications to form statistical combinations for any social and economic studies to be carried out in relation to such places. Should any agencies or researchers wish to have special statistical combinations based on the data presented in these publications, the I.S.C. would be prepared to undertake and provide such services.

For the compilation of the present Gazetteer, maps have been prepared for all the rural and urban places within the entire country. These maps can be purchased at cost from the I.S.C. Geography Section. The maps for the rural area have been prepared on a scale of 1:100,000 and those for the urban area on a scale of 1:2,500 and larger.

Although great value may be attached to this Gazetteer in bringing the user into closer contact with the facts relating to the country's rural life, the I.S.C. does not claim any perfection in the work and is fully convinced that the work should be continued and efforts must be made to eliminate the deficiencies as well as update the data presented therein.

Fortunately the 1971 National Census, which is to be taken according to the Act establishing the Centre and the Fourth Plan approvals, will provide the I.S.C. with the opportunity to correct as well as update the existing information simultaneously with the implementation of the main census program.

Users of these publications are kindly requested to inform the I.S.C. of any critical views or suggestions they may have in this respect.

It is my earnest hope that in the fulfilment of the wishes of His Imperial Majesty, Shahanshah Aryamehr, and with the public cooperation, better results and greater successes could be obtained for the coming years in further completing the present Gazetteer. It has to do with the fate of millions of rural population and reflects the rural infra-structure, which is so vital to know at close range in development planning.

Abbas Jamei

Chief, Iranian Statistical Centre