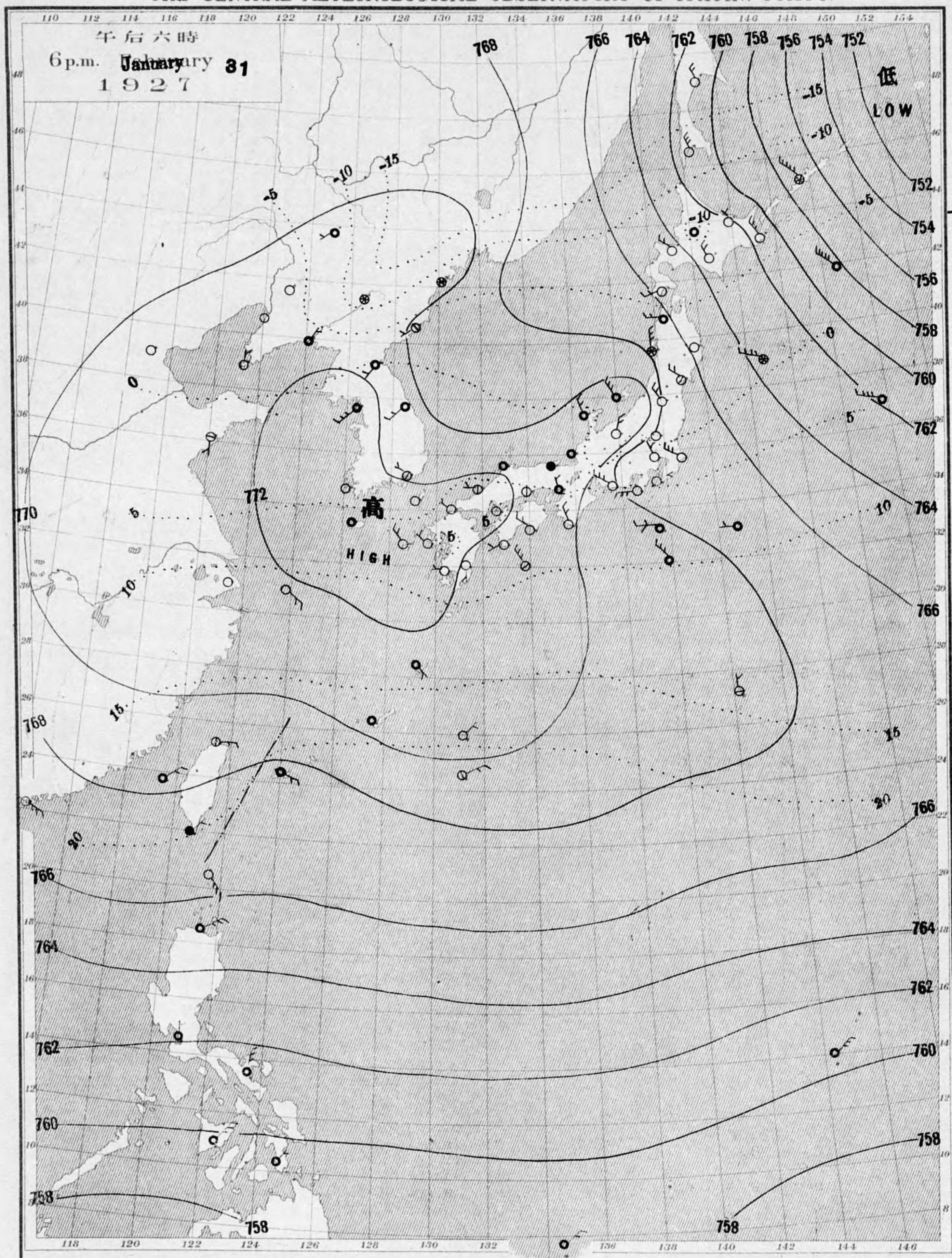


天氣圖  
WEATHER CHART.  
THE CENTRAL METEOROLOGICAL OBSERVATORY OF JAPAN. TOKYO.



等壓線 Isobaric line	○ 快晴 Clear	⊗ 雪 Snow	↘ 軟風 Light Wind 2-4 m.p.s.	↘ 烈風 Strong Gale 15-20 m.p.s.	↘ 颶風 Hurricane 29-35 m.p.s.
等溫線 Isothermal line	① 晴 Fair	⊙ 霧 Fog	↘ 和風 Moderate Wind 4-6 m.p.s.	↘ 疾風 Strong Wind 20-25 "	↘ 強風 Gale 35-40 "
不連續線 Line of Discontinuity	○ 曇 Cloudy	⊙ 雷雨 Thunderstorm	↘ 疾風 Strong Wind 6-10 "	↘ 強風 Gale 25-29 "	↘ 強風 Gale 40 <
	● 雨 Rain				

明治廿七年三月七日第三種郵便物認可  
昭和二年二月一日發行

發行人 發行所  
東京市神田區元町町番地

中央氣象臺

東京市神田區西小川町二丁目六番地  
販賣印刷者合資會社 清華堂 定價郵稅共金五錢



始





壹月拾日午前六時各地觀測表  
OBSERVATIONS at 6a.m. (135° M.S.T.) January 30 1927

測候所 STATIONS	氣壓 Air Press. mm.	氣溫 Air Temp. °C	風向		風速		雲量	雲形	天氣	雨量 Precip. mm.	測候所 STATIONS	氣壓 Air Press. mm.	氣溫 Air Temp. °C	風向		風速		雲量	雲形	天氣	雨量 Precip. mm.
			Dir.	Vel.	Dir.	Vel.								Dir.	Vel.	Dir.	Vel.				
パラオ Palau	58.3	24.6	NE	4	10	KN	r			17	山形 Yamagata	62.9	-5.8	-	0	10	N	s			8
恒春 Kōsūn	68.2	16.9	NNW	5	0	SK	b			-	秋田 Akita	62.2	-5.9	N	7	10	N	s			4
臺東 Taitō	69.4	13.0	NW	4	2	SK	b			-	水戸 Mito	64.4	-11.8	-	1	0	-	b			-
臺南 Tainan	68.9	8.5	N	2	0	-	b			-	金山 Kanayama	63.1	-3.6	-	1	10	N	s			-
澎湖 Hōko	9.69	14.2	NE	8	8	SK	c			-	石巻 Isinomaki	62.2	-5.7	W	2	10	N	s			1
臺北 Taihoku	71.0	11.6	E	4	10	SK	c			-	水澤 Midusawa	62.7	-8.9	-	1	10	N	s			2
石垣 Isigakizima	70.8	14.2	N	3	10	S	c			-	盛岡 Morioka	62.0	-14.6	ESE	0	0	S	b			2
那覇 Naha	71.0	11.4	ENE	5	9	SK	c			1	宮古 Miyako	60.9	-14.5	W	4	3	SK	bc			-
名瀨 Naze	70.3	11.3	N	5	10	SK	c			4	青森 Aomori	60.8	-6.7	W	4	10	N	s			10
鹿兒島 Kagosima	72.5	-4.1	-	1	0	-	b			-	函館 Hakodate	60.3	-7.1	NW	8	10	N	s			2
宮崎 Miyazaki	71.8	-4.7	-	1	0	-	b			-	壽都 Suttu	58.8	-7.2	W	7	10	SK	c			18
熊本 Kumamoto	72.9	-6.9	N	2	0	SK	b			-	札幌 Sapporo	58.5	-8.4	NW	5	10	N	s			8
足摺 Asizuri	70.6	0.0	NNW	2	3	SK	bc			-	羽根 Haboro	57.3	-7.1	NE	5	10	N	s			2
高知 Kōchi	70.3	-3.8	-	1	2	K	b			-	旭川 Asahigawa	58.3	-18.7	-	0	7	S	bc			2
室戸 Muroto	69.7	-0.5	NNW	6	1	SK	b			-	帯広 Obihiro	57.9	-23.8	-	0	0	SC	b			-
徳島 Tokushima	69.9	-0.9	W	3	0	-	b			-	網走 Abasiri	55.4	-13.0	WNW	3	3	S	bc			-
和歌山 Wakayama	69.7	0.6	-	1	10	SK	b			-	釧路 Kusiro	56.6	-20.2	-	1	0	SK	b			-
潮岬 Siomisaki	68.5	-0.1	NNW	5	0	SK	b			-	根室 Nemuro	55.0	-9.6	WSW	5	1	SK	b			-
大分 Ōita	71.9	-1.6	-	0	10	SK	c			-	妙野 Syana	49.4	-9.3	WNW	11	10	SK	c			9
松山 Matuyama	71.3	-1.5	-	1	10	KC	c			-	大泊 Ootomari	55.5	-11.3	NNW	5	10	SC	c			-
多度津 Tadotu	70.9	1.8	NW	7	8	SK	c			-	吹香 Sikka	55.8	-13.0	NNW	10	10	S	c			-
廣島 Hiroshima	71.6	-1.5	-	1	10	N	b			-	釜山 Husan	73.3	-5.5	NNW	6	0	-	b			-
岡山 Okayama	70.6	-1.8	W	3	0	-	b			-	濟州島 Saisyūtō	75.1	-2.5	-	1	0	SK	b			5
神戸 Kōbe	69.8	-2.0	WNW	5	1	SK	bc			-	水浦 Moppo	75.3	-6.5	-	1	0	-	b			-
大阪 Ōsaka	69.8	-2.0	W	5	4	SK	bc			-	仁川 Zinsen	75.0	-8.2	SE	3	10	SK	b			-
京都 Kyōto	69.3	-5.8	W	1	0	SK	b			-	江陵 Kōryō	71.2	-6.5	WSW	3	0	SK	b			-
八木 Yagi	69.1	-2.0	W	3	1	SK	b			-	元山 Gensan	71.9	-5.1	WSW	3	0	-	b			-
富江 Tomie	73.3	1.2	N	2	3	K	bc			-	威津 Zyōsin	69.1	-9.9	W	4	0	-	b			-
長崎 Nagasaki	72.5	-1.9	-	0	0	-	b			-	雄基 Yūki	68.9	-10.6	-	1	0	-	b			-
佐賀 Saga	72.5	-3.5	-	1	2	SK	b			-	中江津 Tyūkōtin	75.7	-32.5	-	0	0	-	b			-
福岡 Fukuoka	72.4	-2.0	SSE	3	7	SK	bc			-	龍岩浦 Ryūganpo	73.7	-20.2	NNE	3	0	SK	b			-
嚴原 Ituhara	75.6	-2.0	-	1	0	-	b			-	大連 Dairen	73.3	-2.8	W	4	0	-	b			-
下関 Simonoseki	71.8	0.7	NNW	3	6	SK	bc			-	營口 Yinkow	71.7	-7.7	-	1	0	-	b			-
濱田 Hamada	71.1	1.7	WNW	4	3	SK	bc			4	奉天 Mukden	71.1	-12.8	-	1	0	-	b			-
境 Sakai	69.8	0.2	NW	2	10	N	s			20	長春 Changchun	71.1	-15.4	SW	6	0	-	b			-
宮津 Miyadu	69.2	-1.2	-	1	10	N	s			12	天津 Tientsin	72.5	-6.9	-	1	0	SK	b			-
津 Tsu	68.1	-1.4	W	2	10	SK	c			-	青島 Tsingtau	74.6	-1.2	S	5	10	SK	c			-
岐阜 Gifu	68.8	-10.9	-	1	2	SK	b			-	上海 Shanghai	75.0	-2.0	-	0	0	-	b			-
名古屋 Nagoya	68.3	-8.3	E	2	0	-	b			-	ラサライ Rasazima	69.4	15.1	NNE	7	8	KC	c			0-10
濱松 Hamamatu	67.0	-2.5	W	6	0	-	b			-	大東島 Ōagarizima	69.8	-	N	5	10	SK	c			10-20
長津島 Nagaturo	65.1	1.3	WNW	8	0	SK	b			-	亞港 Akō										
沼津 Numadu	65.0	-5.3	ENE	2	0	-	b			-											
横浜 Yokohama	65.1	-2.6	NW	2	0	SK	b			-											
東京 Tōkyō	64.9	-5.4	NW	2	0	-	b			-											
熊谷 Kumagaya	65.0	-5.4	W	3	0	-	b			-											
布良 Mera	64.8	-2.2	NE	3	1	SK	b			-											
銚子 Tyōsi	64.1	-1.9	W	6	0	-	b			-											
八丈島 Hatidoyozima	66.1	3.6	WNW	5	10	SK	c			2											
父島 Titizima	65.5	12.9	WNW	4	7	N	bc			1											
筑波山 Tukubasan	64.9	-10.4	W	10	0	K	b			-											
高山 Takayama	70.5	-11.9	-	0	10	N	s			1											
飯田 Iida	69.2	-13.2	-	0	0	-	b			-											
松本 Matumoto	69.6	-15.1	-	0	2	SK	b			-											
長野 Nagano	68.2	-12.2	-	0	2	SK	b			1											
甲府 Kōfu	66.7	-11.4	-	1	0	-	b			-											
前橋 Maebasi	64.7	-10.4	NNW	2	2	SK	b			-											
足尾 Asio	64.0	-6.7	-	1	10	SK	c			-											
宇都宮 Utunomiya	65.0	-12.5	-	0	0	K	b			2											
福島 Fukuima	63.0	-6.1	-	1	10	N	c			7											
彦根 Hikone	68.5	-3.5	-	1	10	N	s			20											
伊吹山 Ibukisan	68.9	-13.5	N	9	6	S	bc			-											
福井 Fukui	69.1	-6.0	S	2	10	N	s			14											
金澤 Kanazawa	68.0	-1.8	WNW	3	10	N	s			12											
特月 Minaduki	67.0	-3.2	NNW	5	10	N	s			9											
伏木 Husiki	68.7	-4.8	-	1	10	SK	c			15											
高田 Takata	68.7	-2.8	NW	5	10	N	s			23											
新潟 Niigata	65.8	-2.7	NW	12	6	K	bc			1											
相川 Aikawa	66.3	-3.4	NW	15	4	K	bc			1											

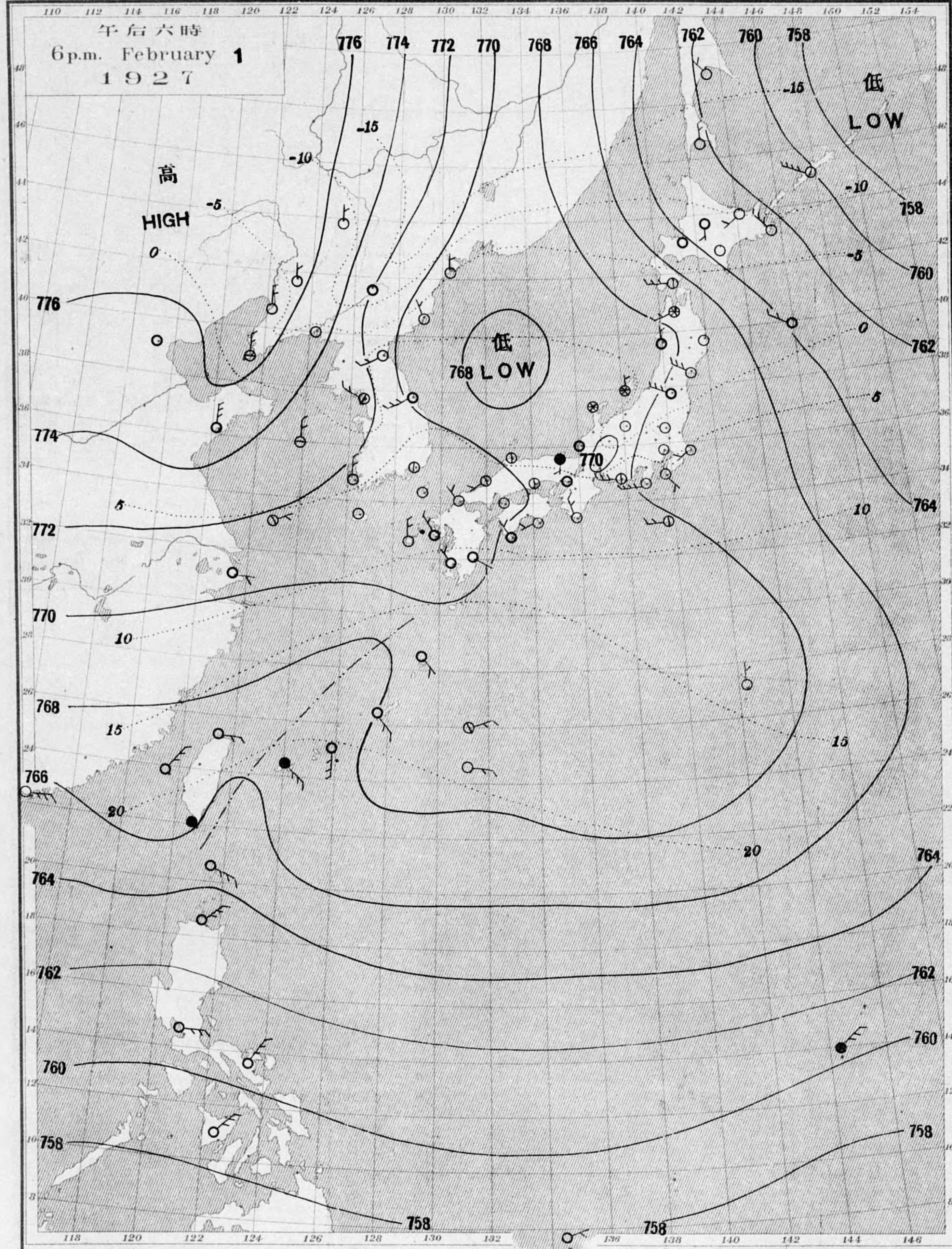
壹月廿九日午后六時各地觀測表  
OBSERVATIONS at 6p.m. (135° M.S.T.) January 29 1927

測候所 STATIONS	氣壓 Air Press. mm.	氣溫 Air Temp. °C	風向		風速		雲量	雲形	天氣	雨量 Precip. mm.	測候所 STATIONS	氣壓 Air Press. mm.	氣溫 Air Temp. °C	風向		風速		雲量	雲形	天氣	雨量 Precip. mm.
			Dir.	Vel.	Dir.	Vel.								Dir.	Vel.						
パラオ Palau	58.0	26.1	NE	3	10	CS	c			-	江陵 Kōryō	70.8	-6.1	-	1	0	SK	b			-
恒春 Kōsūn	67.2	18.2	NNE	8	0	SK	b			-	元山 Gensan	71.7	-5.9	WSW	5	0	-	b			-
澎湖 Hōko	68.3	14.2	NE	10	2	SK	b			-	威津 Zyōsin	69.5	-10.5	-	1	0	SK	b			-
臺北 Taihoku	70.1	13.0	E	7	2	SK	b			-	雄基 Yūki	69.2	-9.8	-	1	2	CS	b			-
石垣 Isigakizima	70.3	14.4	N	3	10	SK	c			-	中江津 Tyūkōtin	74.2	-23.0	-	0	0	-	b</			



天氣圖  
WEATHER CHART.

THE CENTRAL METEOROLOGICAL OBSERVATORY OF JAPAN, TOKYO.



等壓線 Isobaric line  
等溫線 Isothermal line  
不連續線 Line of discontinuity

○ 快晴 Clear  
⊙ 晴 Fair  
⊖ 曇 Cloudy  
● 雨 Rain

⊗ 雪 Snow  
⊙ 霧 Fog  
⚡ 雷雨 Thunderstorm

○ 軟風 Light Wind 2-4 m.p.s.  
⊖ 和風 Moderate Wind 4-6 m.p.s.  
⊖ 疾風 Strong Wind 6-10 m.p.s.  
⊖ 強風 Gale 10-15 m.p.s.

⊖ 烈風 Strong Gale 15-20 m.p.s.  
⊖ 颶風 Hurricane 20-25 m.p.s.  
⊖ 29-35 m.p.s.  
⊖ 35-40 m.p.s.  
⊖ 40 < m.p.s.

明治廿七年三月七日第三種郵便物認可  
昭和二年二月二日發行

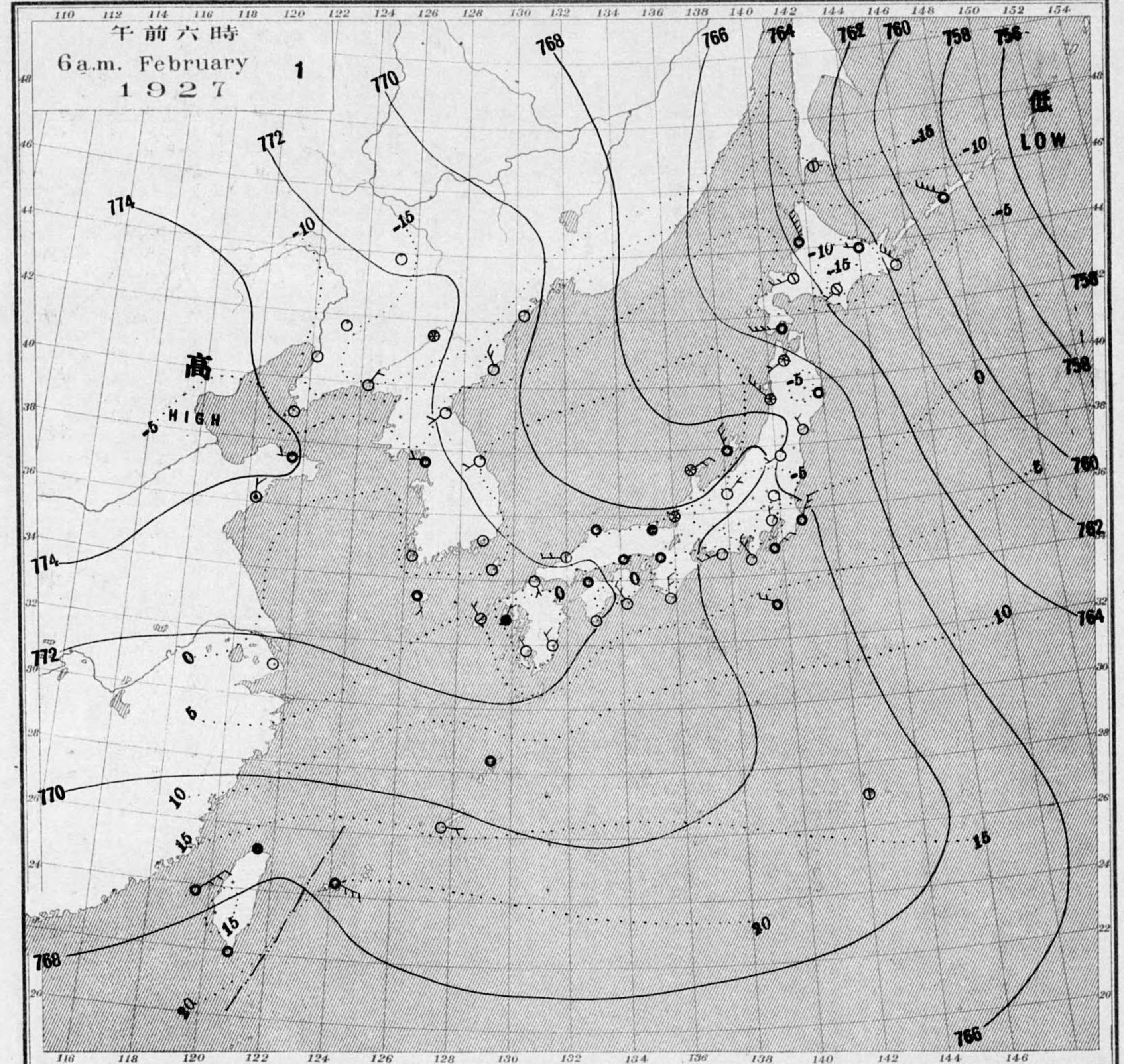
發行人 發行所  
東京市麹町區元衛町壹番地

中央氣象臺

東京市神田區西小川町二丁目六番地  
販賣印刷者合資會社 清華堂 定價郵稅共金五錢

天氣圖  
WEATHER CHART.

THE CENTRAL METEOROLOGICAL OBSERVATORY OF JAPAN, TOKYO.



天氣豫報		WEATHER FORECASTS	
第一區 北乃西一風	曇少雨	IN-W	cloudy with some rain
第二區 全	晴	II "	fair
第三區 全	晴	III "	"
第四區 全	曇少雪	IV "	cloudy with some snow
第五區 全	晴少雪	V "	fair
第六區 全	曇少雪	VI "	cloudy with some snow
第七區 全	全	VII "	"
第八區 全	晴	VIII "	fair
第九區 全	曇少雪	IX "	cloudy with some snow

天氣圖第 三 二 號

天氣概況		東京豫報 TOKYO.	
北支那：高氣圧ハ七七五程ニ昇リ、ソノ勢ハ迅速ク小笠原島方面ニ迫連リ、北陸道則北海通、日本海岸ハ曇天ニ降雪中、所ルニ、他ノ一般ニ晴天ニ大陸方面ハ曇ニ快晴ノ所ナシ、琉球、台湾ニハ曇天ノ所多シ		今晚ハ北西風晴一時曇、明日ハ北西風天久良シ	

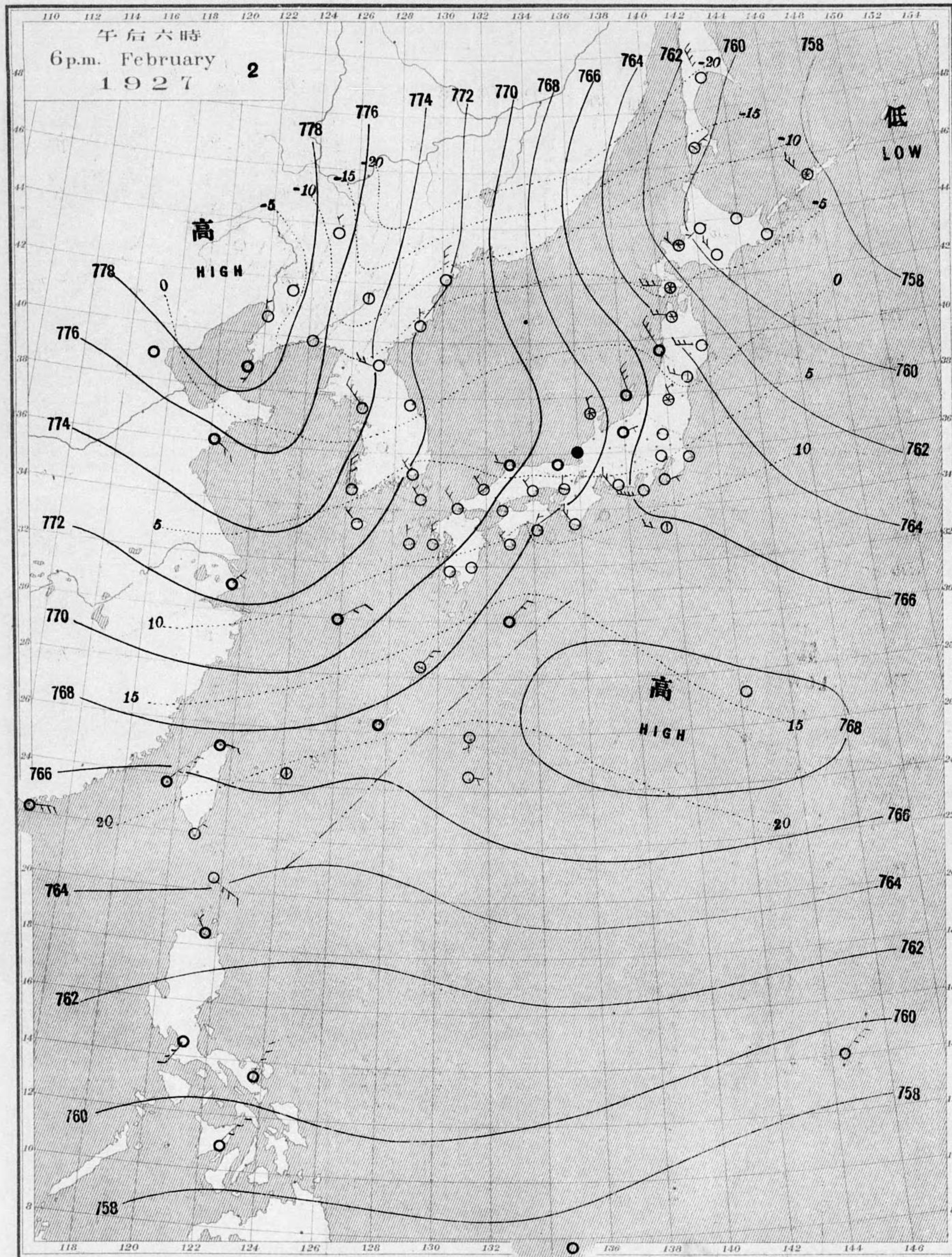






天氣圖  
WEATHER CHART.

THE CENTRAL METEOROLOGICAL OBSERVATORY OF JAPAN. TOKYO.



等壓線 Isobaric line	○ 快晴 Clear	⊗ 雪 Snow	↘ 軟風 Light Wind 2-4	↘ 烈風 Strong Gale 15-20 m.p.s.	↘ 颶風 Hurricane 29-35 m.p.s.
等溫線 Isothermal line	① 晴 Fair	⊙ 霧 Fog	↘ 和風 Moderate Wind 4-6	↘ 疾風 Strong Wind 20-25 "	↘ 強風 Gale 25-29 "
不連續線 Line of Discontinuity	○ 曇 Cloudy	⊕ 雷雨 Thunder-storm	↘ 疾風 Strong Wind 6-10	↘ 疾風 Strong Wind 20-25 "	↘ 強風 Gale 25-29 "
	● 雨 Rain		↘ 強風 Gale 10-15	↘ 疾風 Strong Wind 20-25 "	↘ 強風 Gale 25-29 "

明治廿七年三月七日第三種郵便物認可  
昭和二年二月三日發行

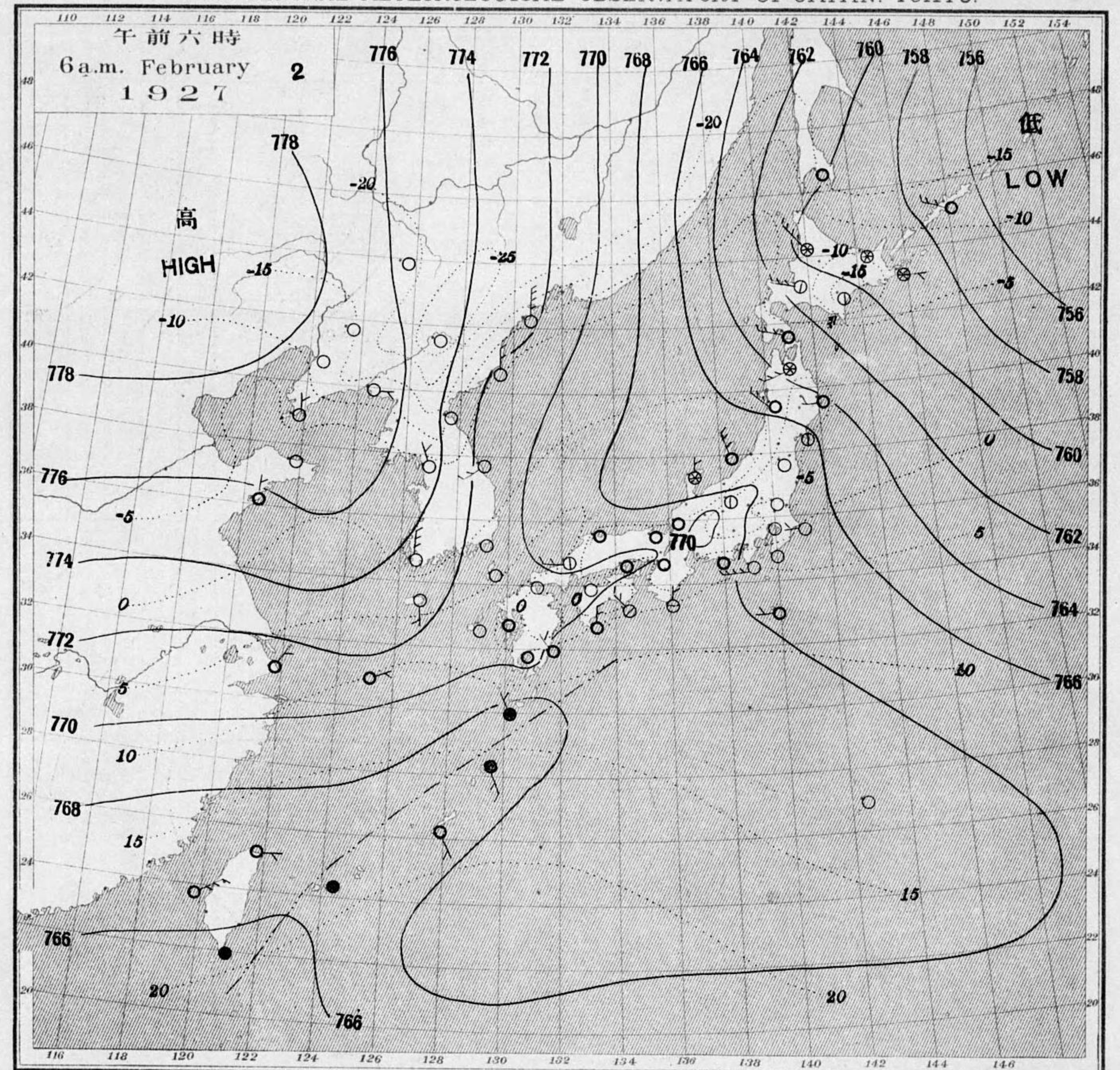
發行人 發行所  
東京市麹町區元龜町壹番地

中央氣象臺

東京市神田區西小川町二丁目六番地  
販賣印刷者合資會社 清華堂 定價郵稅共全五錢

天氣圖  
WEATHER CHART.

THE CENTRAL METEOROLOGICAL OBSERVATORY OF JAPAN. TOKYO.



天氣圖第 三 三 號

天氣豫報

第一區	北至東	風	曇少雨
第二區	北至西	風	晴
第三區	全	全	曇少雨
第四區	全	全	曇少雨
第五區	全	全	晴
第六區	全	全	曇少雪
第七區	全	全	曇
第八區	全	全	晴
第九區	全	全	曇少雪

WEATHER FORECASTS

I N-E	cloudy with some rain
II N-W	fair
III "	"
IV "	cloudy with some rain
V "	fair
VI "	cloudy with some snow
VII "	cloudy
VIII "	fair
IX "	cloudy with some snow

天氣概況  
北支那高氣壓ハ七八兆以上ニ昇リ漸次ハ勢力ヲ南東ニ伸バシ居ル。四國沖則チ東那東海ヲ經テ臺灣島ノ東方ニ延ビタル不連續線ハ、メニ環球。臺灣ノ概テ曇天ニテ降雨中ノ所甚カク。北陸以北ノ日本海岸ハ近畿地方ト共ニ曇天ノ所多ク其他ノ地方ハ概テ晴天ニテ大陸方面ニ快晴ノ所多シ。

東京豫報 TOKYO.  
今晚ハ北西ノ風晴一時曇  
明日ハ北西ノ風天氣良ク一時曇ル



貳月壹日午前六時各地觀測表  
OBSERVATIONS at 6am. (135° M.S.T.) February 1 1927

測候所	氣壓	氣溫	風向	風速	雲量	雲形	天氣	雨量	測候所	氣壓	氣溫	風向	風速	雲量	雲形	天氣	雨量	
STATIONS	Air Press. mm. 700+	Air Temp. °C	Wind Direc.	Vel. m/s	Clouds Amt.	Form	Weather	Precip. mm. (1)	STATIONS	Air Press. mm. 700+	Air Temp. °C	Wind Direc.	Vel. m/s	Clouds Amt.	Form	Weather	Precip. mm. (1)	
パラオ Palau	58.5	24.8	ESE	2	10	SK	c	16	山形 Yamagata	68.5	-4.4	-	1	10	N	s	1	
恒春 Kōsyun	66.9	17.8	-	0	10	SK	c	6	秋田 Akita	67.3	-1.3	NW	8	10	N	s	2	
臺南 Tainan	67.7	14.3	NW	2	10	SK	c	3	水戸 Mito	68.5	-8.8	-	1	0	-	b	-	
澎湖 Hōko	68.3	15.7	NE	7	10	SK	c	-	金山 Kanayama	67.3	-1.1	-	1	0	-	b	-	
臺北 Taihoku	69.0	16.0	-	1	10	N	r	1	石巻 Isinomaki	67.7	-4.2	NW	2	1	SK	b	-	
石垣 Isigakizima	68.5	20.4	ESE	6	10	S	c	-	水澤 Midusawa	67.6	-3.4	NNE	3	9	S	c	1	
那覇 Naha	69.9	14.3	E	2	0	SK	b	-	盛岡 Morioka	67.0	-5.2	WNW	2	7	SK	bc	-	
名瀬 Naze	70.9	10.6	-	0	10	SK	c	-	宮古 Miyako	66.3	-3.7	-	0	9	SK	c	-	
鹿児島 Kagosima	73.1	-1.8	NW	2	0	-	b	-	青森 Aomori	66.6	-4.8	SW	3	10	N	s	7	
									函館 Hakodate	65.6	-4.0	W	10	10	SK	c	1	
宮崎 Miyazaki	72.4	-1.0	NW	2	0	SK	b	-	札幌 Sapporo	64.9	-6.6	NW	9	10	SK	c	2	
熊本 Kumamoto	73.1	-3.0	-	1	7	CK	bc	-	札幌 Sapporo	65.1	-6.5	WSW	4	3	N	bc	1	
足摺 Asizuri	71.7	4.9	-	1	0	-	b	-	利根 Habero	62.6	-5.7	NNW	17	10	S	bc	3	
高知 Kōchi	72.2	-2.1	-	1	0	-	b	-	旭川 Asahigawa	63.2	-8.7	-	1	10	N	s	-	
室戸 Muroto	71.5	3.8	NW	5	0	SK	b	-	帯広 Obihiro	63.3	-16.9	SW	3	3	SK	bc	-	
徳島 Tokushima	71.7	-9.1	-	1	0	-	b	-	網走 Abasiri	62.3	-10.2	W	2	10	S	c	1	
和歌山 Wakayama	71.9	-1.2	ESE	2	2	CS	b	-	新井 Niigata	62.3	-17.0	-	1	1	SK	b	-	
和歌山 Wakayama	70.6	4.6	N	4	0	SK	b	-	根室 Nemuro	61.8	-6.8	NW	6	1	SK	b	-	
和歌山 Wakayama	72.7	-3.4	S	2	0	-	b	-	多摩津 Tadotsu	59.5	-7.0	WNW	12	10	SK	c	1	
大分 Ōita	72.8	0.1	-	1	0	SK	c	-	妙那 Syana	62.4	-18.0	-	1	7	CK	bc	-	
大分 Ōita									大泊 Ootomari									
多摩津 Tadotsu	71.8	3.9	SSW	4	10	CK	c	-	敦賀 Sikkā	61.9	-21.3	NNW	2	0	-	b	-	
廣島 Hiroshima	72.8	-1.3	-	1	0	SK	b	-	釜山 Husan	72.6	-1.3	-	0	0	-	b	-	
岡山 Okayama	71.7	-0.5	-	0	10	SK	c	-	釜山 Husan	73.0	2.7	SSE	3	10	SK	c	-	
神戸 Kobe	71.5	1.7	NW	3	3	SK	bc	-	釜山 Husan	73.2	-1.1	-	1	0	-	b	-	
大阪 Ōsaka	71.4	-1.5	-	0	10	SK	c	-	水浦 Moppo	72.9	-0.6	W	2	10	SK	c	-	
京都 Kyōto	71.5	-1.3	-	0	10	SK	c	-	仁川 Zinsen	70.7	0.9	SW	3	0	SK	b	-	
八木 Yagi	71.6	3.0	S	2	4	SK	bc	-	仁川 Zinsen	71.3	-3.6	SW	2	0	-	b	-	
富田 Tomie	73.0	6.8	NW	3	7	SK	bc	-	釜山 Husan	70.9	-6.9	NNW	4	0	SK	b	-	
長崎 Nagasaki	73.4	1.1	NNE	2	10	N	r	-	釜山 Husan	70.9	-6.7	-	1	0	CS	b	-	
佐賀 Saga	73.6	-0.4	-	0	4	SK	bc	-	釜山 Husan	73.6	-16.2	-	0	4	N	s	-	
									中江津 Tyūkōtin									
福岡 Fukuoka	73.0	0.1	S	3	2	SK	b	-	龍岩 Ryūganpo	73.4	-16.0	NNE	3	0	-	b	-	
福岡 Fukuoka	72.8	-0.9	-	1	0	-	b	-	大連 Dairen	73.8	-5.3	-	0	0	-	b	-	
下関 Simonoseki	72.2	2.4	SSE	3	0	-	b	-	營口 Yinkow	73.7	-11.2	-	0	0	CK	b	-	
濱田 Hamada	71.8	7.4	W	5	4	K	bc	-	奉天 Mukden	73.3	-13.5	-	0	0	-	b	-	
境 Sakai	70.4	0.6	-	0	10	SK	c	-	長春 Changchun	71.9	-14.8	-	1	0	-	b	-	
宮津 Miyadu	70.5	1.4	-	1	10	N	r	6	天津 Tientsin	74.5	-4.8	-	1	4	CK	bc	-	
津 Tu	70.2	1.2	NW	2	6	SK	bc	-	青島 Tsingtau	73.3	-0.8	N	3	10	S	f	-	
岐阜 Gifu	70.0	-1.2	-	0	10	SK	c	-	上海 Shanghai	71.9	2.9	-	0	0	-	b	-	
名古屋 Nagoya	70.4	-0.3	E	3	8	SK	c	-	上海 Shanghai	70.3	16.1	E	4	1	CK	b	-	
熱海 Hamamatu	69.9	0.8	WSW	4	0	-	b	-	大連 Dairen	70.8	-	-	0	1	SK	b	-	
									亞港 Akō									
長野 Nagano	68.9	4.1	NW	4	1	SK	b	-										
沼津 Numazu	68.3	-1.9	NE	2	2	SK	b	-										
横濱 Yokohama	69.0	-0.1	-	1	3	CK	bc	-										
東京 Tōkyō	68.7	-0.6	N	2	2	SK	b	-										
無谷 Kumagaya	68.9	-3.3	WNW	2	0	K	b	-										
布良 Mera	68.5	2.5	NE	4	10	SK	c	-										
銚子 Tyōsi	68.4	3.9	NNE	6	10	SK	c	-										
八丈島 Hatidyōzima	69.2	7.8	WNW	4	10	SK	bc	-										
父島 Titizima	69.0	13.4	-	1	4	SK	bc	-										
筑波山 Tukubasan	65.9	-5.0	WSW	5	0	SK	b	-										
高山 Takayama	72.0	-7.2	-	1	10	S	c	-										
飯田 Iida	68.5	-4.5	-	0	0	-	b	-										
松本 Matsumoto	71.5	-10.6	-	0	1	SK	b	-										
長野 Nagano	70.7	-7.6	NE	2	0	-	b	3										
甲府 Kōfu	70.3	-7.8	-	1	0	-	b	-										
前橋 Maebasi	68.9	-5.7	NNW	3	0	SK	b	-										
足尾 Asio	69.1	-8.2	-	1	0	-	b	-										
宇都宮 Utsunomiya	68.2	-9.8	-	1	0	-	b	-										
福島 Fukuima	67.6	-2.8	SW	2	0	K	b	-										
彦根 Hikone	70.7	-0.6	-	1	10	SK	c	5										
伊吹山 Ibukisan	71.1	-7.7	NW	2	10	N	s	1										
福井 Fukui	70.3	-0.5	-	1	10	N	s	6										
金澤 Kanazawa	69.3	0.3	NE	2	10	N	c	2										
伏見 Fushimi	70.2	-1.0	ESE	4	10	N	s	2										
伏見 Fushimi	69.9	0.0	S	2	10	SK	c	2										
高田 Takata	69.8	-1.3	-	0	10	N	s	28										
新潟 Niigata	70.0	-3.0	SW	2	7	SK	bc	-										
相川 Aikawa	69.6	0.3	NNW	6	10	N	c	-										

天氣 Weather 快晴 Clear 晴 Fair 曇 Cloudy 雨 Rain 雪 Snow 霧 Fog 雷雨 Thunderstorm  
記號 Notation b bc c r s

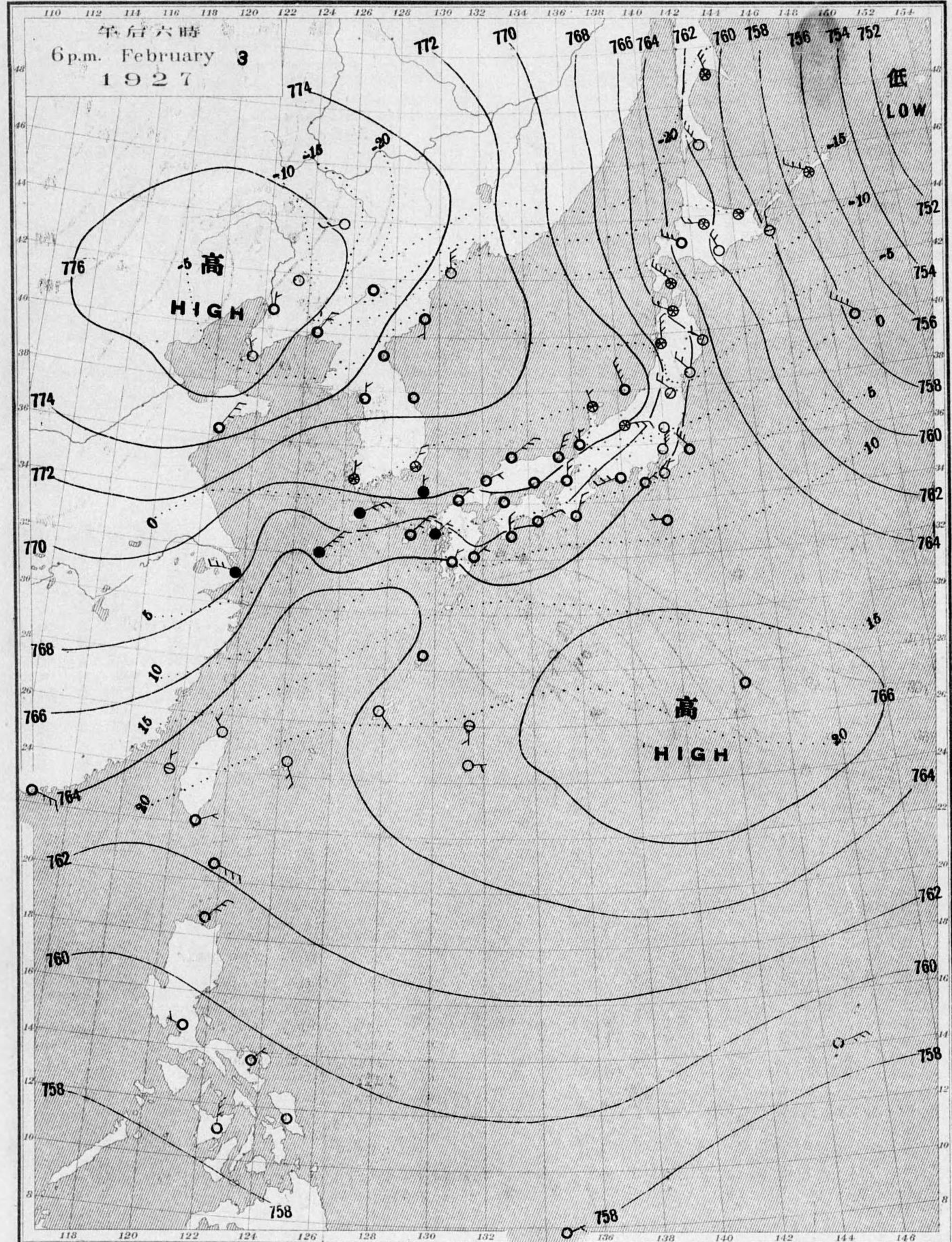
壹月廿壹日午后六時各地觀測表  
OBSERVATIONS at 6p.m. (135° M.S.T.) February 31 1927

測候所	氣壓	氣溫	風向	風速	雲量	雲形	天氣	雨量	測候所	氣壓	氣溫	風向	風速	雲量	雲形	天氣	雨量
STATIONS	Air Press. mm. 700+	Air Temp. °C	Wind Direc.	Vel. m/s	Clouds Amt.	Form	Weather	Precip. mm. (2)	STATIONS	Air Press. mm. 700+	Air Temp. °C	Wind Direc.	Vel. m/s	Clouds Amt.	Form	Weather	Precip. mm. (2)
パラオ Palau	58.4	24.2	NE	4	10	N	c	14	江陵 Kōryō	70.5	2.9	SW	4	10	SK	c	-
恒春 Kōsyun	67.0	17.9	NE	2	10	N	r	3	元山 Gensan	69.6	2.1	SSW	2	10	SK	c	-
澎湖 Hōko	68.2	15.9	NE	5	9	SK	c	-	天津 Zyōsin	69.7	-2.4	SW	2	3	SK	bc	-
臺北 Taihoku	68.2	18.8	E	5	9	SK	bc	-	雄基 Yūki	70.7	-5.5	-	1	10	N	s	-
石垣 Isigakizima	67.3	20.2	ESE	5	10	SK	c	-	中江津 Tyūkōtin	71.9	-13.6	-	0	10	N	s	-
那覇 Naha	70.1	16.6	-	1	10	SK	c	-	龍岩 Ryūganpo	71.4	-4.6	NNE	3	10	SK	c	-
名瀬 Naze	71.2	12.4	SE	2	10	SK	c	-	大連 Dairen	71.5	-1.3	N	3	0	-	b	-
鹿児島 Kagosima	72.3	8.2	W	2	0	-	b	-	營口 Yinkow	71.1	-1.8	-	0	0	-	b	-
宮崎 Miyazaki	71.3	9.2	S	2	0	K	b	-	奉天 Mukden	70.9	-2.9	-	0	0	-	b	-
熊本 Kumamoto	72.3	4.7	-	1	0	-	b	-	長春 Changchun	70.7	-6.2	SW	2	10	S	c	
足摺 Asizuri	72.0	7.0	WSW	3	0	-	b	-	天津 Tientsin								



天氣圖  
WEATHER CHART.

THE CENTRAL METEOROLOGICAL OBSERVATORY OF JAPAN, TOKYO.



等壓線 Isobaric line	○ 快晴 Clear	⊗ 雪 Snow	↘ 軟風 Light Wind 2-4 m.p.s.	↘ 烈風 Strong Gale 29-35 m.p.s.	↘ 颶風 Hurricane 35-40 m.p.s.
等溫線 Isothermal line	⊙ 晴 Fair	⊙ 霧 Fog	↘ 和風 Moderate Wind 4-6 m.p.s.	↘ 疾風 Strong Wind 15-20 m.p.s.	↘ 強風 Gale 25-29 m.p.s.
不連續線 Line of Discontinuity	⊙ 曇 Cloudy	⊙ 雷雨 Thunder storm	↘ 疾風 Strong Wind 6-10 m.p.s.	↘ 強風 Gale 10-15 m.p.s.	
	● 雨 Rain				

昭和七年三月七日第三種郵便物認可  
昭和二年二月四日發行

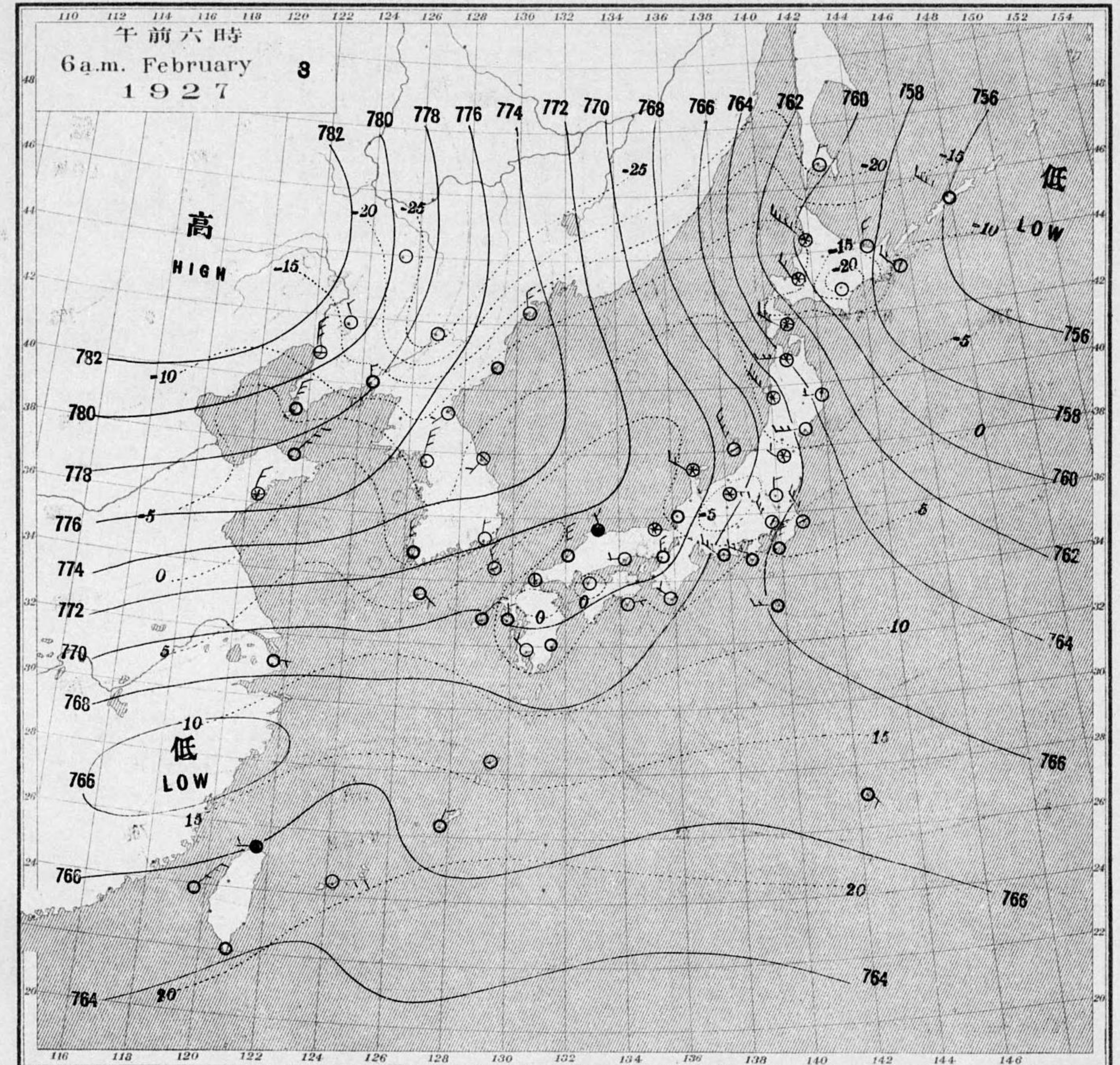
發行人 發行所  
東京市麹町區元町町壹番地

中央氣象臺

東京市神田區西小川町二丁目六番地  
販賣印刷者合資會社 濟清華堂 定價郵稅共金五錢

天氣圖  
WEATHER CHART.

THE CENTRAL METEOROLOGICAL OBSERVATORY OF JAPAN, TOKYO.



天氣豫報		WEATHER FORECASTS	
第一區	南西風 曇少雨	IS-E	cloudy with some rain
第二區	北西風 天氣曇	HN-E	changeable
第三區	全	III "	"
第四區	全	IV "	cloudy with some rain
第五區	全	V "	fair, cloudy later
第六區	北西風 曇	VI-W	snow
第七區	全	VII "	cloudy with some snow
第八區	全	VIII "	fair
第九區	全	IX "	snow

天氣概況  
北支那、高氣壓、善、等連、七八、程以上、等、7、極、方、向、低、壓、部、七、五、〇、程、近、外、+、2、本、邦、東、半、分、朝、鮮、海、州、方、向、一、般、北、西、風、強、北、海、道、東、部、關、東、到、北、地、方、下、四、團、晴、天、+、其、他、概、不、曇、天、+、北、陸、以、北、日、本、海、岸、筋、降、雪、中、+、大、陸、方、向、晴、天、所、有、+、琉、球、台、灣、晴、曇、相、半、降、雨、中、所、有、上、海、南、西、方、小、低、氣、壓、等、生、擾、擾、了、。

東京豫報 TOKYO.  
今晚、北、西、風、天、氣、良、  
明日、北、西、風、晴、後、曇



貳月貳日午前六時各地觀測表  
OBSERVATIONS at 6a.m. (135° M.S.T.) February 2 1927

測候所	氣壓	氣溫	風向	風速	雲量	雲形	天氣	雨量	測候所	氣壓	氣溫	風向	風速	雲量	雲形	天氣	雨量	
STATIONS	Air Press. mm. 700+	Air Temp. °C	Wind Direc.	Vel. m/s	Clouds Amt.	Form	Weather	Precip. mm. (1)	STATIONS	Air Press. mm. 700+	Air Temp. °C	Wind Direc.	Vel. m/s	Clouds Amt.	Form	Weather	Precip. mm. (1)	
パラオ Palau	58.2	24.5	-	1	4	N	bc	18	山形 Yamagata	67.0	-9.8	-	0	10	N	c	2	
恒春 Kōsyun	65.4	17.7	-	0	10	N	r	3	秋田 Akita	65.8	-0.7	NW	6	10	SK	c	-	
臺東 Taiō	66.2	18.1	NW	2	9	SK	c	4	水戸 Mito	66.8	-7.4	NNW	2	0	-	b	-	
臺南 Tainan	66.2	15.0	N	3	10	SK	c	-	金巻 Isinomaki	66.6	-7.1	-	0	0	-	b	-	
澎湖 Hōko	66.8	16.5	NE	7	10	SK	c	-	石巻 Isinomaki	66.0	-3.6	-	0	4	SK	bc	-	
臺北 Taihoku	66.9	16.9	E	2	9	CS	c	-	水澤 Midusawa	66.1	-7.2	-	1	10	S	c	-	
石垣 Isigakizima	66.9	18.2	-	1	10	N	r	3	盛岡 Morioka	65.9	-9.0	S	2	4	SK	bc	-	
那覇 Naha	67.7	17.5	SSE	3	10	SK	c	-	盛岡 Miyako	64.6	-7.9	W	3	9	SK	c	-	
名瀬 Naze	66.4	15.5	SSE	5	10	N	r	20	青森 Aomori	63.5	-2.8	WSW	9	10	N	s	3	
鹿兒島 Kagosima	70.1	5.4	-	1	8	SK	c	-	函館 Hakodate	63.2	-3.0	WNW	8	8	N	c	2	
宮崎 Miyazaki	69.4	6.7	NW	2	10	SK	c	-	釧路 Kuroishi	62.8	-5.2	W	11	10	SK	c	2	
熊本 Kumamoto	71.1	-2.1	-	1	10	SK	c	-	札幌 Sapporo	61.9	-7.0	WNW	6	7	N	bc	6	
足摺 Asizuri	69.5	6.4	N	4	10	SK	c	-	札幌 Haboro	59.9	-5.3	NW	14	10	N	s	3	
高知 Kōchi	69.8	-0.5	SW	2	2	K	bc	-	旭川 Asahigawa	60.0	-7.1	WSW	2	10	N	s	13	
高松 Takamatsu	69.1	5.6	NW	5	4	KC	bc	-	帯広 Obihiro	60.4	-15.3	-	1	7	SC	bc	-	
徳島 Tokushima	69.6	1.5	NW	2	10	SK	c	-	網走 Aburatsubo	59.6	-10.0	-	1	10	N	s	1	
和歌山 Wakayama	69.5	-0.2	E	2	10	SK	c	-	網走 Kusiro	59.4	-15.1	NNE	2	0	SK	b	-	
和歌山 Siomisaki	68.7	7.1	N	3	3	CK	bc	-	網走 Nemuro	59.3	-8.1	E	2	10	N	s	1	
大分 Ōita	70.4	-2.3	S	3	2	KC	b	-	網走 Syana	60.0	-10.2	WNW	9	10	SK	c	1	
松山 Matuyama	70.4	-0.5	-	1	0	SK	b	-	大泊 Ootomari	60.9	-15.9	-	0	10	S	c	-	
多摩川 Tadotsu	69.5	3.1	SSW	2	10	CS	c	-	歌島 Sikka	60.8	-25.8	-	1	0	-	b	-	
廣島 Hiroshima	70.7	-0.5	-	1	7	CS	bc	-	釜山 Husan	71.4	0.4	-	0	2	SC	b	-	
岡山 Okayama	70.0	-1.3	-	0	8	CS	c	-	濟州島 Saisyūtō	72.8	1.4	S	3	0	-	b	-	
神戸 Kōbe	69.7	1.6	W	2	10	SC	c	-	水浦 Moppo	72.8	-0.9	N	6	2	CS	b	-	
大阪 Ōsaka	69.6	-0.2	-	1	10	CS	c	-	仁川 Zinsen	74.7	-4.9	NNW	3	0	-	b	-	
京都 Kyōto	70.1	-2.1	-	0	10	SK	c	-	江陵 Kōryō	70.6	-2.3	SW	4	1	SK	b	-	
八木 Yagi	69.6	-1.1	-	1	10	SC	c	-	元山 Gensan	73.1	-5.9	-	0	0	-	b	-	
長崎 Nagasaki	71.3	5.2	-	1	0	-	b	-	天津津 Zyōsin	71.1	-4.3	N	4	0	-	b	-	
佐賀 Saga	70.6	4.9	-	1	10	SK	c	-	雄基 Yūki	72.4	-9.9	N	1	2	0	-	b	-
福岡 Fukuoka	70.9	0.2	-	0	1	SK	b	-	中江鎮 Tyūkōtōin	77.7	-25.4	-	1	0	-	b	-	
嚴原 Iuhara	70.9	1.3	-	1	0	-	b	-	龍岩浦 Ryūganpo	77.2	-10.9	E	2	0	-	b	-	
下関 Simonoseki	70.4	4.5	-	1	0	-	b	-	大連 Dairen	77.6	-7.1	N	2	0	-	b	-	
濱田 Hamada	69.5	8.4	W	5	3	K	bc	-	營口 Yinkow	77.8	-11.4	-	1	0	-	b	-	
境 Sakai	68.5	-0.9	-	0	10	SK	c	-	奉天 Mukden	77.8	-15.0	-	0	0	-	b	-	
宮津 Miyadu	69.2	1.2	-	1	10	N	c	5	長春 Changchun	75.8	-17.2	-	1	0	-	b	-	
津 Tu	68.9	0.6	-	1	10	N	c	-	天津 Tientsin	77.9	-5.8	-	1	0	-	b	-	
岐阜 Gifu	69.0	-0.8	-	1	6	SK	bc	-	青島 Tsingtau	75.6	-2.0	N	2	10	SK	c	-	
名古原 Nagoya	69.0	-1.7	ENE	2	3	SK	bc	-	上海 Shanghai	71.7	6.8	NNE	3	10	SK	c	-	
濱松 Hamamatu	68.2	0.5	-	1	8	SK	c	-	ラサライ Rasazima	68.5	16.9	SE	3	2	KC	b	-	
長津呂 Nagaturo	66.7	7.0	W	10	0	SK	b	-	大東島 Ōogazirizima	68.7	-	SE	5	1	SK	b	-	
沼津 Numadu	66.8	-1.5	-	1	9	CS	b	-	Urakawa	61.3	-4.2	WNW	6	9	SK	c	-	
横濱 Yokohama	67.3	4.3	-	1	2	KC	b	-										
東京 Tōkyō	66.9	-4.4	-	1	0	-	b	-										
熊谷 Kumagaya	67.3	-5.6	-	1	0	-	b	-										
布良 Mera	66.8	1.3	-	0	1	C	b	-										
鏡子 Tyōsi	66.2	0.0	W	3	0	-	b	-										
八丈島 Hatidyōzima	67.9	9.3	W	3	8	SK	c	-										
父島 Titizima	69.1	7.5	-	1	0	-	b	-										
筑波山 Tukubasan	62.6	-2.9	SW	5	0	K	b	-										
高山 Takayama	70.9	-6.5	-	0	9	N	s	2										
飯田 Iida	68.3	-0.4	-	1	3	SK	bc	-										
熊本 Matumoto	69.6	-8.5	-	0	0	-	b	-										
長野 Nagano	69.4	-8.6	-	0	4	S	bc	-										
甲府 Kōfu	68.7	-7.6	-	0	0	SC	b	-										
前橋 Maebasi	66.8	-3.5	NNW	6	0	SK	b	-										
足尾 Asio	68.0	-7.0	SE	2	0	-	b	-										
宇都宮 Utunomiya	67.4	-9.8	-	0	0	-	b	-										
鶴岡 Hukusima	66.6	-9.6	-	1	0	S	b	-										
彦根 Hikone	69.3	-2.4	-	0	10	SK	c	-										
伊吹山 Ibukisan	69.4	-6.3	NNW	6	10	S	f	3										
福井 Fukui	69.0	0.1	-	1	10	SK	c	16										
金澤 Kanazawa	68.4	2.6	-	0	7	N	s	5										
皆月 Minaduki	67.7	1.4	N	2	10	N	s	5										
伏木 Husiki	68.4	1.1	SSW	2	10	N	s	7										
高田 Takata	67.6	1.2	-	1	10	N	s	17										
新潟 Niigata	67.7	-1.6	-	1	10	N	c	1										
相川 Aikawa	67.3	1.8	NNW	6	10	N	c	-										

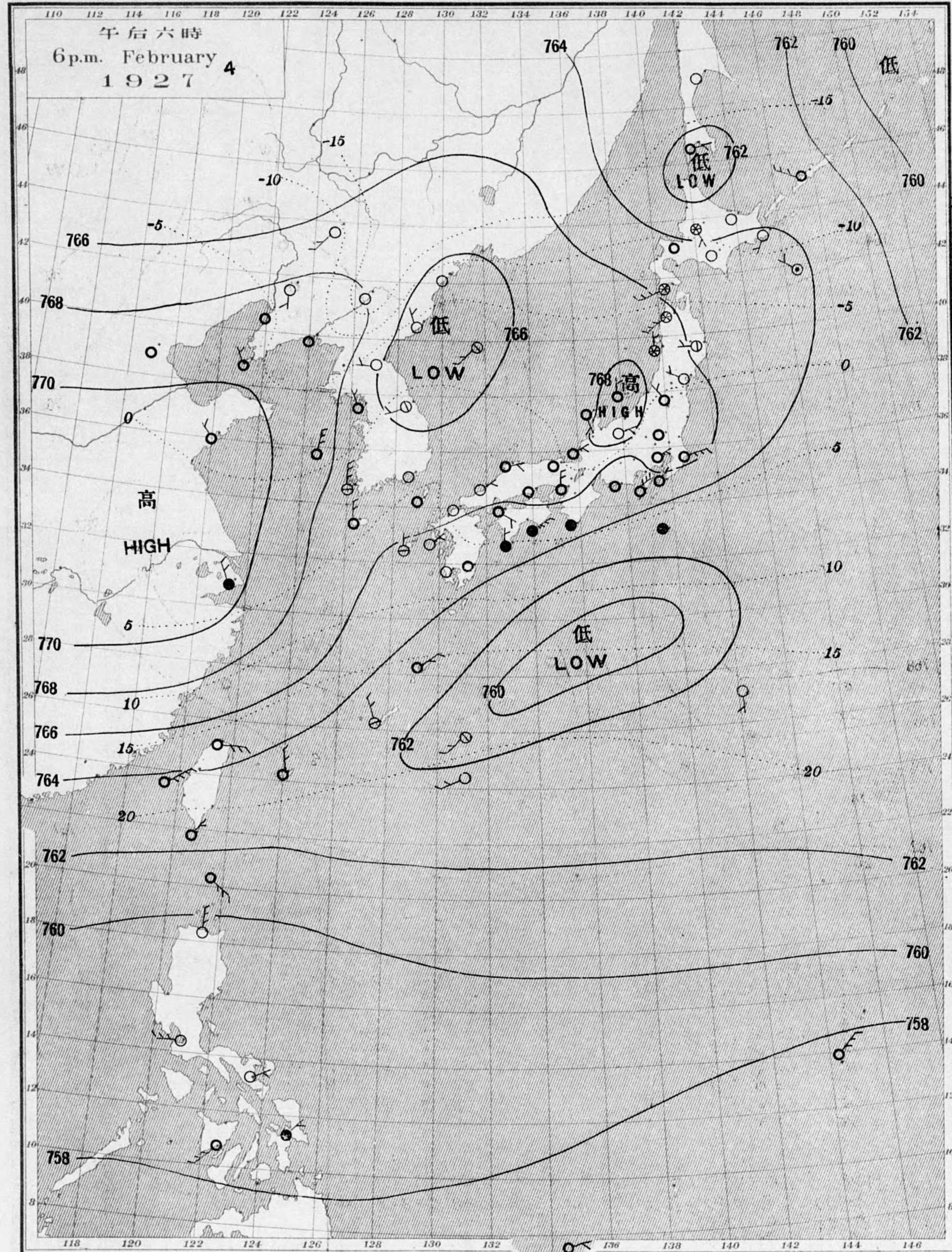
貳月壹日午后六時各地觀測表  
OBSERVATIONS at 6p.m. (135° M.S.T.) February 1 1927

測候所	氣壓	氣溫	風向	風速	雲量	雲形	天氣	雨量	測候所	氣壓	氣溫	風向	風速	雲量	雲形	天氣	雨量
STATIONS	Air Press. mm. 700+	Air Temp. °C	Wind Direc.	Vel. m/s	Clouds Amt.	Form	Weather	Precip. mm. (2)	STATIONS	Air Press. mm. 700+	Air Temp. °C	Wind Direc.	Vel. m/s	Clouds Amt.	Form	Weather	Precip. mm. (2)
パラオ Palau	57.9	25.3	ENE	3	10	SK	c	7	江陵 Kōryō	69.8	3.1	WSW	6	10	CS	c	-
恒春 Kōsyun	66.1	20.9	-	1	10	N	r	-	元山 Gensan	70.8	1.3	WSW	4	0	-	b	-
澎湖 Hōko	66.9	16.6	NNE	6	10	SK	c	-	天津津 Zyōsin	68.9	-1.2	NNW	2	0	SK	b	-
臺北 Taihoku	67.5	18.2	E	5	10	SK	c	-	雄基 Yūki	69.9	-2.7	N	2	2	SK	c	-
石垣 Isigakizima	67.1	21.2	SE	6	10	N	r	-	中江鎮 Tyūkōtōin	71.8	-11.2	-	0	10	KC	c	-
那覇 Naha	68.0	18.7	SE	5	10	SK	c	-	龍岩浦 Ryūganpo	74.3	-3.8	-	1	0	-	b	-
名瀬 Naze	69.2	16.0	SE	2	10	SK	c	-	大連 Dairen	76.3	-2.0	N	4	4	CK	bc	-
鹿兒島 Kagosima	70.5	11.0	NW	2	10	N	c	-	營口 Yinkow	76.1	-3.2	N	2	0	-	b	-
宮崎 Miyazaki	70.4	11.6	ESE	2	10	SK	c	-	奉天 Mukden	76.1	-5.6	N	4	0	-	b	-
熊本 Kumamoto	70.8	8.7	-	1	10	SK	c	-	長春 Changchun	74.7	-7.1	N	2	0	-	b	-
足摺 Asizuri	69.8	9.3	NW	3	10	SK	c	-	天津 Tientsin	74.7	2.6	-	1	8	SC	c	-
高知 Kōchi	69.5	8.7	-	1	1	K	b	-	青島 Tsingtau	74.0	0.2	N	6	10	S	c	-
室戸 Muroto	69.5	7.7	WSW	2	1	SC	b	-	上海 Shanghai	70.8	8.8	E	3	10	SK	c	-
和歌山 Wakayama	69.4	7.7	-	0	9	SK	c	-	ラサライ Rasazima	69.4	18.9	E	4	0	-	b	-
潮岬 Misaki	69.1	8.7	NNW	4	2	CK	b	-	大東島 Ōogazirizima	69.7	-	ENE	4	4	SK	bc	-
大分 Ōita	70.2	8.4	-	0	3	KC	bc	-	Urakawa								



天氣圖  
WEATHER CHART.

THE CENTRAL METEOROLOGICAL OBSERVATORY OF JAPAN, TOKYO.

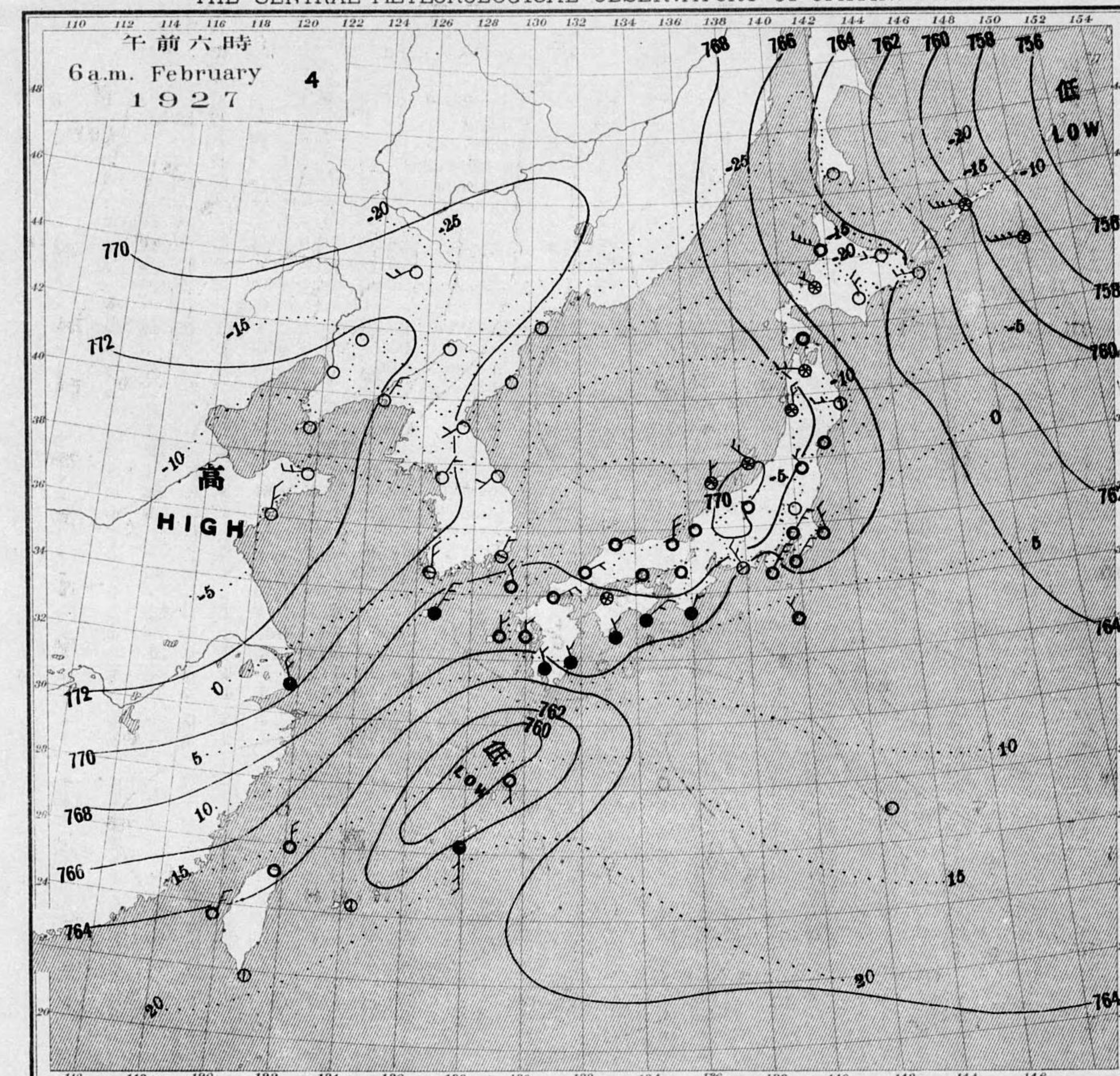


等壓線 Isobaric line	○ 快晴 Clear	⊗ 雪 Snow	↘ 軟風 Light Wind 2-4 m.p.s.	↘ 烈風 Strong Gale 15-20 m.p.s.	↘ 颶風 Hurricane 29-35 m.p.s.
等溫線 Isothermal line	⊙ 晴 Fair	⊙ 霧 Fog	↘ 和風 Moderate Wind 4-6	↘ 疾風 Strong Wind 6-10	↘ 強風 Gale 10-15
不連續線 Line of Discontinuity	⊙ 曇 Cloudy	⊙ 雷雨 Thunder-storm	↘ 疾風 Strong Wind 6-10	↘ 強風 Gale 10-15	↘ 強風 Gale 10-15
	● 雨 Rain				

明治廿七年三月七日第三種郵便物認可  
昭和二年二月五日發行  
發行人 發行所  
東京市神田區九條町壹番地  
中央氣象臺  
東京市神田區西小川町二丁目六番地  
販賣印刷者合資會社 清華堂 (定價郵稅共金五錢)

天氣圖  
WEATHER CHART.

THE CENTRAL METEOROLOGICAL OBSERVATORY OF JAPAN, TOKYO.



天氣豫報		WEATHER FORECASTS	
第一區 北多 東ノ風 曇少雨	第二區 北多 西ノ風 天気良好	I N-E cloudy with some rain	II N-W improving
第三區 全全	第四區 全全	III " "	IV " cloudy with some snow
第五區 全全	第六區 全全	V " rain, cloudy later	VI " snow
第七區 全全	第八區 全全	VII " cloudy with some snow	VIII " fair
第九區 全全		IX " snow	

天氣概況  
支那東海一小低気圧ハ發達シ七五八耗トナリ  
今朝東大島、北西海上ニ移リ東北東ニ進行中  
支那大陸ノ高気圧ハソノ勢力減シ七五  
耗前後トナリ黄河下流域ニ在リ千島方面ノ低気  
部ハ七五四耗内外トナリ全國一般ニ曇天ニテ  
北海道東部ノ晴天ナリ九州四國ノ南海岸  
ハ雨天トナリ四國ノ大半北陸以北ノ日本海  
岸トハ晴中ナリ大陸ノ快晴トモ地球台灣  
ニテ晴度相半ス

東京豫報 TOKYO.  
今晚ハ北寄リノ風曇雨又ハ少雪  
明日ハ北西ノ風曇天



貳月參日午前六時各地觀測表  
OBSERVATIONS at 6a.m. (135° M.S.T.) February 3 1927

測候所 STATIONS	氣壓 Air Press. mm. 700+	氣溫 Air Temp. °C	風向		風速		雲量	雲形	天氣	雨量 Precip. mm. (1)	測候所 STATIONS	氣壓 Air Press. mm. 700+	氣溫 Air Temp. °C	風向		風速		雲量	雲形	天氣	雨量 Precip. mm. (1)						
			Dir.	Vel.	Dir.	Vel.								Dir.	Vel.	Dir.	Vel.										
パラオ Palau	58.6	25.4	-	1	10	3	0	SK	c	-	山形 Yamagata	67.2	-6.7	-	0	10	10	N	s	5							
恒春 Kōsyun	64.2	14.9	-	0	10	SK	c	e	1	秋田 Akita	66.2	-6.0	NW	10	10	10	N	s	1								
臺東 Taiō	66.2	17.8	NW	2	10	N	r	c	12	水戸 Mito	66.1	-2.6	NNW	4	0	0	-	b	-								
臺南 Tainan	65.6	16.1	NE	6	8	SK	c	c	-	金山 Kanayama	65.7	-5.9	W	7	0	0	-	b	-								
澎湖 Hōko	66.0	16.4	W	3	10	N	r	-	-	石巻 Isinomaki	65.9	-7.3	NW	7	10	N	s	1									
臺北 Taihoku	65.6	19.6	E	6	1	J	b	3	水澤 Midusawa	64.6	-8.8	W	3	9	N	s	-										
石垣 Isigakizima	66.5	16.2	NE	2	10	SK	c	c	13	盛岡 Morioka	65.1	-6.6	W	3	3	SK	bc	-									
那覇 Naha	67.2	13.5	-	1	0	-	b	b	7	宮古 Miyako	64.0	-8.3	W	6	10	N	s	9									
名瀬 Naze	69.1	0.3	NW	2	1	SK	b	-	-	青森 Aomori	62.3	-8.8	WNW	9	10	N	s	4									
鹿兒島 Kagosima										函館 Hakodate																	
宮崎 Miyazaki	69.5	2.4	-	1	10	SK	c	-	-	壽都 Suttu	62.5	-10.3	NW	13	9	SK	c	3									
熊本 Kumamoto	70.4	1.9	NW	3	10	SK	c	-	-	札幌 Sapporo	60.3	-9.9	NW	5	10	N	s	5									
足摺 Asizuri	68.5	5.3	N	8	0	-	b	-	-	羽幌 Haboro	59.1	-10.0	NW	15	10	N	s	4									
高知 Kōchi	69.1	3.0	-	1	4	SK	bc	-	-	旭川 Asahigawa	58.9	-11.5	-	1	10	N	s	6									
室戸 Muroto	68.1	6.1	E	2	1	C	b	-	-	帯広 Obihiro	58.7	-21.6	-	0	0	SK	b	-									
徳島 Tokushima	70.3	2.9	WNW	3	10	SK	c	-	-	網走 Abasiri	58.8	-14.8	N	4	0	-	b	2									
和歌山 Wakayama	70.0	3.4	ENE	2	10	SK	c	-	-	釧路 Kusiro	57.8	-16.0	-	1	1	SK	bc	-									
潮岬 Siumisaki	68.1	4.0	NW	3	1	CK	b	-	-	根室 Nemuro	57.1	-8.3	NW	5	3	SK	bc	-									
大分 Ōita	71.2	-1.8	-	0	0	-	b	-	-	紗那 Syana	56.0	-10.6	NW	13	8	N	s	-									
松山 Matuyama	70.9	-1.7	-	1	1	SK	b	-	-	大泊 Ootomari	60.1	-23.7	NNE	3	0	SC	b	-									
多摩津 Tadotsu	70.0	4.0	NNW	2	4	SK	bc	-	-	敦香 Sikka	59.3	-24.3	NNW	3	10	0	c	-									
廣島 Hiroshima	71.1	0.0	-	1	10	SK	c	-	-	益山 Husan	72.8	0.0	NNE	3	0	-	b	-									
岡山 Okayama	70.8	1.0	W	2	0	SK	b	-	-	濱州島 Saisyūtō	71.0	4.2	SE	3	10	SK	c	-									
神戸 Kobe	70.2	2.6	-	1	10	SK	c	-	-	木浦 Meppo	72.5	-1.6	N	9	10	SK	c	-									
大阪 Ōsaka	69.5	2.7	N	4	10	SK	c	-	-	仁川 Zinsen	74.6	-5.4	NNE	0	0	SK	b	-									
京都 Kyōto	70.3	2.2	WNW	2	10	SK	c	-	-	江陵 Kōryō	74.1	-4.9	SW	2	7	SK	bc	-									
八木 Yagi	70.0	0.8	-	0	8	SC	c	-	-	元山 Gensan	75.1	-7.3	SE	2	0	-	b	-									
富江 Tomie	69.6	8.0	NE	6	10	SK	c	-	-	威津 Zyōsin	74.6	-7.9	-	1	9	SE	c	-									
長崎 Nagasaki	70.3	4.0	N	2	10	SK	c	-	-	雄基 Yūki	74.3	-11.7	N	5	0	-	b	-									
佐賀 Saga	72.1	-1.1	NE	2	6	SK	bc	-	-	中江津 Tyūkōtin	80.0	-26.4	-	0	0	-	b	-									
福岡 Fukuoka	71.7	-0.8	-	1	10	SK	c	-	-	龍岩浦 Ryūganpo	78.0	-11.6	N	2	8	CS	c	-									
嚴島 Hahara	71.9	5.3	NNW	4	7	SK	bc	-	-	大連 Dairen	79.0	-5.8	NNE	7	10	CS	c	-									
下関 Simonoseki	71.9	1.8	-	1	6	SK	bc	-	-	營口 Yinkow	80.7	-11.0	N	6	4	C	bc	-									
濱田 Hamada	71.6	4.6	N	7	10	SC	c	-	-	奉天 Mukden	80.7	-15.1	NNW	2	0	-	b	-									
境 Sakai	71.5	2.8	NNW	3	10	N	r	1	長春 Changchun	79.7	-20.7	-	1	0	-	b	-										
宮津 Miyadu	70.9	1.9	-	1	10	N	s	6	天津 Tientsin	76.3	-3.4	NNE	4	10	N	s	1										
津 Tsu	69.5	1.7	NNW	8	10	N	s	2	青島 Tsingtau	69.3	6.2	E	3	10	SK	c	-										
岐阜 Gifu	69.1	1.8	W	3	10	SK	c	-	上海 Shanghai	66.8	18.1	-	0	0	-	b	-										
名古屋 Nagoya	69.3	0.9	N	3	10	SK	c	-	ラサライ Rasazima	67.0	-	-	0	4	SK	bc	-										
濱松 Hamamatu	66.8	2.1	WNW	8	10	KC	c	-	大東島 Ōoagarizima																		
長野 Nagano	65.4	5.5	WNW	9	10	SC	c	-	Urawa	59.8	-8.3	NW	10	10	N	c	-										
沼津 Numadu	64.4	-0.4	-	1	7	SC	bc	-																			
横浜 Yokohama	66.1	0.6	N	10	3	C	bc	-	船名	東經	北緯	氣壓	風向	風力	天氣												
東京 Tōkyō	66.1	-0.3	NNW	8	4	CK	bc	-	SHIP.	E	N	Air Pressure	Wind (3)	Weather.													
熊谷 Kumagaya	67.0	-1.4	NNW	5	1	KC	b	-	Taito maru	142	41	60.5	WNW	6	bc												
布良 Mera	65.3	1.8	NNE	8	10	CS	b	-	Kitano maru	131	31	63.5	ENE	3	b												
銚子 Tyōsi	65.1	2.1	NNW	11	3	C	bc	-	Tukuba maru	127	33	69.1	NE	3	c												
八丈島 Hatidyōzima	65.9	8.4	W	5	8	SK	c	-	Otaru maru	141	36	70.1	NNW	4	b												
父島 Titizima	66.7	15.6	SE	3	10	N	c	-	Hakutozan maru	130	38	71.9	NW	4	c												
筑波山 Tukubasan	66.7	-7.6	NW	6	0	SK	b	-	Arizona maru	156	46	49.5	W	5	s												
高山 Takayama	71.2	-5.0	-	1	10	N	s	1	Kagi maru	135	38	71.4	NW	5	s												
飯田 Iida	67.3	-2.0	NW	2	6	SK	bc	-	Hōrai maru	127	31	66.8	NE	4	r												
熊本 Matumoto	67.1	-6.0	SW	2	3	SK	bc	-																			
長野 Nagano	69.5	-6.3	E	4	3	N	s	2	觀測所	時刻	氣壓	風向	風力	氣溫	天氣												
甲府 Kōfu	65.5	-0.2	W	2	10	CS	c	-	STATIONS	Time	Air Pressure	Wind (3)	Air Temp.	Weather.													
甲斐 Maebasi	66.9	-1.9	NNW	6	1	SK	b	-	Hongkong	11	64.4	E 5	16	overcast													
足尾 Asio	66.5	-5.7	S	4	3	SK	bc	-	Manila	7	61.4	NE 1	20	overcast													
宇都宮 Utunomiya	66.3	-3.8	N	2	0	K	b	-	Appari	7	62.9	-	1	20	overcast												
宇都宮 Utunomiya	66.5	-4.7	WNW	3	10	N	s	-	Legaspi	7	60.8	NE 1	24	overcast													
彦根 Hikone	69.9	1.4	N	5	10	N	s	2	Hilo	7	60.8	N 4	23	overcast													
伊吹山 Ibukisan	68.8	-9.3	NNW	10	10	S	f	1	Massimo	7	59.9	N 1	22	overcast													
福井 Fukui	71.4	-0.2	-	1	9	SK	c	7	Yap	7	58.1	ENE 4	-	overcast													
金澤 Kanazawa	71.2	-1.9	-	1	10	N	c	13	Guam	7	59.7	NE 2	-	overcast													
皆月 Minaduki	70.6	-3.0	WNW	5	10	N	s	7	Basco	7	63.2	SE 2	22	fair													
伏木 Husiki	71.9	-2.5	W	2	10	N	s	3																			
高田 Takata	69.9	-1.8	NW	5	10	N	s	54																			
新潟 Niigata	69.5	-3.7	WNW	10	10	N	s	1																			
相川 Aikawa	69.2	-2.5	NNW	11	3	SK	bc	-																			

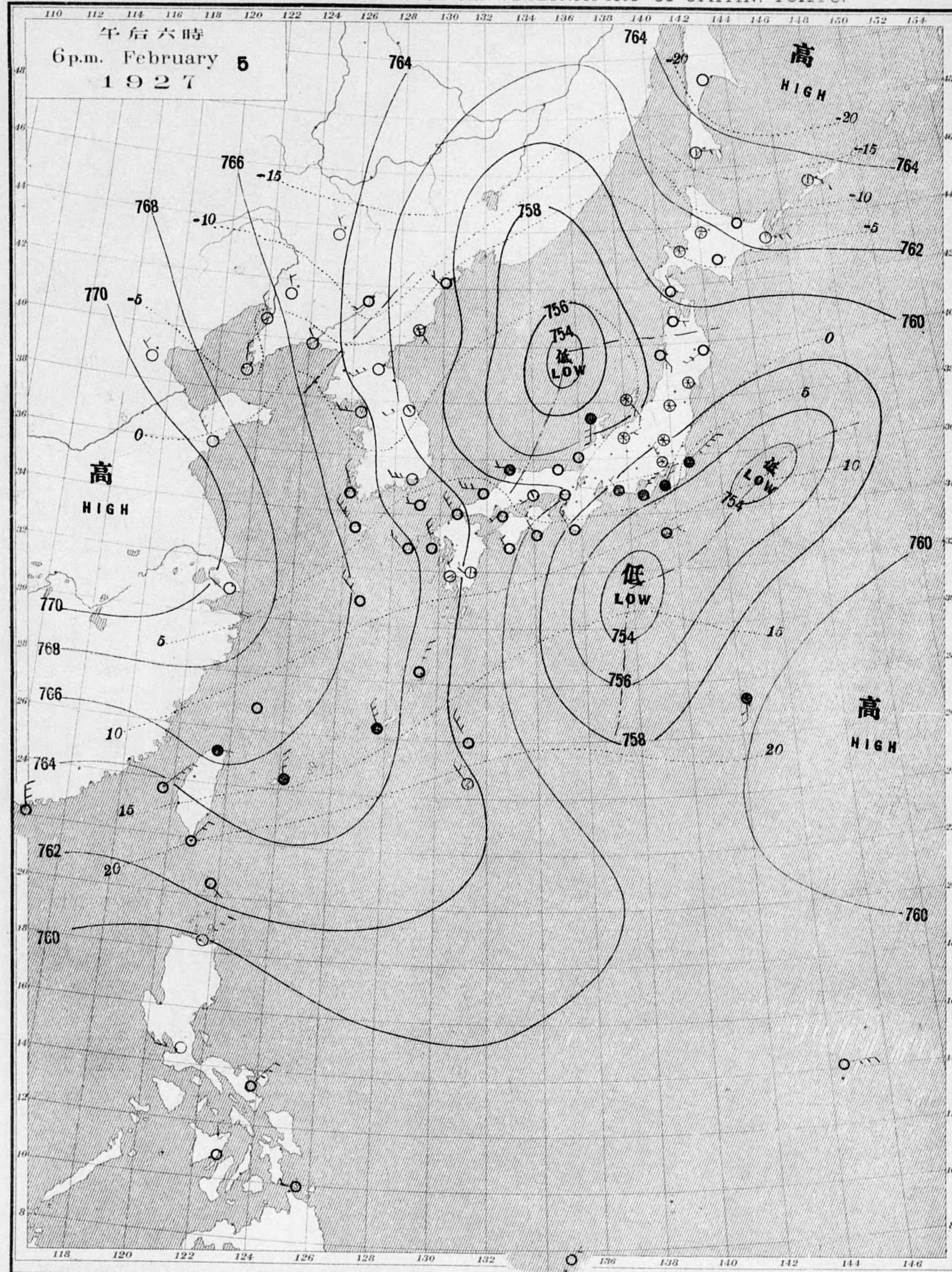
貳月貳日午后六時各地觀測表  
OBSERVATIONS at 6p.m. (135° M.S.T.) February 2 1927

測候所 STATIONS	氣壓 Air Press. mm. 700+	氣溫 Air Temp. °C	風向		風速		雲量	雲形	天氣	雨量 Precip. mm. (2)	測候所 STATIONS	氣壓 Air Press. mm. 700+	氣溫 Air Temp. °C	風向		風速		雲量	雲形	天氣	雨量 Precip. mm. (2)			
			Dir.	Vel.	Dir.	Vel.								Dir.	Vel.									
パラオ Palau	57.8	26.1	-	0	10	C	c	7	江陵 Kōryō	73.0	-2.3	-	1	0	SK	c	-							
恒春 Kōsyun	65.3	20.8	NE	2	2	SK	b	-	元山 Gensan	73.7	-1.3	W	1	0	-	b	-							
澎湖 Hōko	65.8	16.9	NE	10	10	SK	c	-	威津 Zyōsin	71.3	-3.0	W	3	0	SK	b	-							
臺北 Taihoku	67.0	19.1	E	4	10	SK	c	-	雄基 Yūki	72.1	-7.0	W	5	0	SK	b	-							
石垣 Isigakizima	66.7	20.8	-	1	7	KC	bc	3	中江津 Tyūkōtin	75.6	-10.5	-	1	1	0	CS	bc							
那覇 Naha	67.4	18.4	-	0	10	SK	c	2	龍岩浦 Ryūganpo	77.5	-5.0	-	1	1	0	-	-							
名瀬 Naze	68.2	16.7	NE	4	7	SK	bc	-	大連 Dairen	78.4	-5.7	N	2	0	-	-								
鹿兒島 Kagosima	69.6	10.3	-	1	0	CK	b	-	營口 Yinkow	78.3	-4.3	W	2	0	-	-								
宮崎 Miyazaki	70.1	8.7	-	1	2	C	b	-	奉天 Mukden	77.7	-12.8	NNW	2	0	-	-								
熊本 Kumamoto									長春 Changchun															
足摺 Asizuri	69.2	10.0	NW	3	0	-	b	-	天津 Tientsin	76.8	1.3	-	1	10	SK	c	-							
高知 Kōchi	68.4	10.3	-	1	0	-	b	-	青島 Tsingtau	76.7	0.2	ESE	5	10	SK	c	-							
室戸 Muroto	67.3	9.4	NNE	3	0	-	b	-	上海 Shanghai	72.2	6.6	NE	3	10	SK	c	-							
和歌山 Wakayama	68.9	8.1	-	0	0	-	b	-	ラサライ Rasazima	67.3	21.1	E	2	0	-	b	-							



天氣圖  
WEATHER CHART.

THE CENTRAL METEOROLOGICAL OBSERVATORY OF JAPAN, TOKYO.



等壓線 Isobaric line	○ 快晴 Clear	⊗ 雪 Snow	↘ 軟風 Light Wind 2-4	↘ 烈風 Strong Gale 15-20	↘ 颶風 Hurricane 29-35
等溫線 Isothermal line	⊙ 晴 Fair	⊙ 霧 Fog	↘ 和風 Moderate Wind 4-6	↘ 疾風 Strong Wind 6-10	↘ 強風 Gale 10-15
不連續線 Line of Discontinuity	⊙ 曇 Cloudy	⊙ 雷雨 Thunder-storm			
	● 雨 Rain				

明治廿七年三月七日第三種郵便物認可  
昭和二年三月廿六日發行

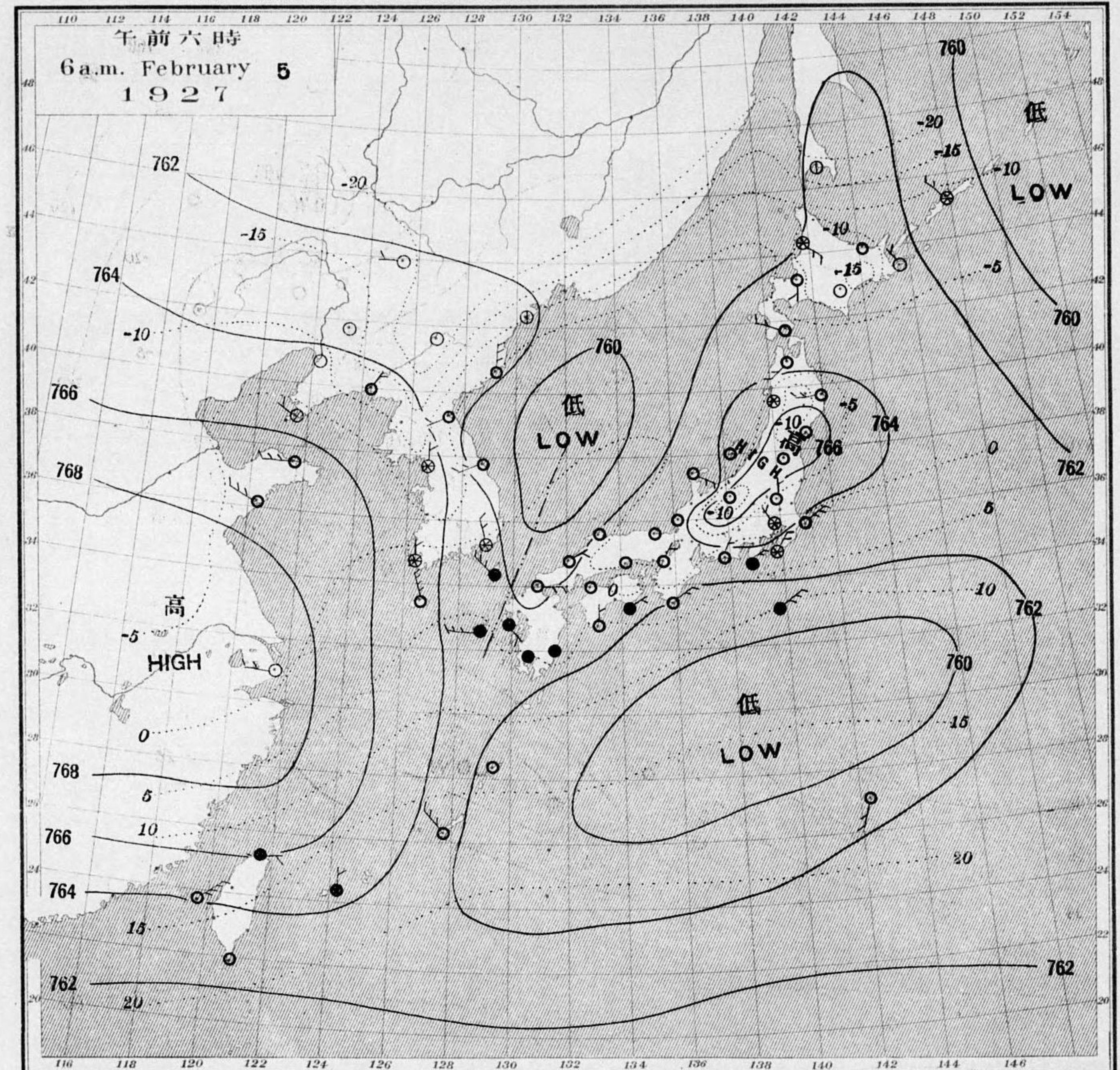
發行人 發行所  
東京市麹町區元町町番地

中央氣象臺

東京市神田區西小川町一丁目六番地  
販賣印刷者合資會社 清華堂 (定價郵稅共金五錢)

天氣圖  
WEATHER CHART.

THE CENTRAL METEOROLOGICAL OBSERVATORY OF JAPAN, TOKYO.



天氣圖第 三 六 號

天氣豫報

第一區	北及東風	曇少雨
第二區	北及西風	天氣良好
第三區	全	全
第四區	全	曇少雪
第五區	全	天氣良好
第六區	全	雪
第七區	全	曇少雪
第八區	全	全
第九區	全	雪

WEATHER FORECASTS

I	N-E	cloudy with some rain
II	N-W	improving
III	"	"
IV	"	cloudy with some snow
V	"	improving
VI	"	snow
VII	"	cloudy with some snow
VIII	"	"
IX	"	snow

天氣概況  
昨夕潮岬、遠方南方沖合ニ在リテ低氣壓ハ東北東ニ進ミ今朝八丈島、南西方ニ在リ進行ハ極メ速シ。朝鮮、東海沖ニモ小低氣壓列東北東ニ進行ス。本邦、南海岸ト對馬海峽附近ニハ降雨中。所々ノ東、南半部ニハ雪トナリ、其他ノ地方ハ一般ニ曇天ニテ大陸方面モ琉球臺灣モ曇天トナリ

東京豫報 TOKYO.  
今晚、北西風 曇少雪  
明日、北西風 曇り勝



貳月四日午前六時各地觀測表  
OBSERVATIONS at 6a.m. (135° M.S.T.) February 4 1927

貳月參日午后六時各地觀測表  
OBSERVATIONS at 6p.m. (135° M.S.T.) February 3 1927

STATIONS										STATIONS										
Air Press.	Air Temp.	Wind	Clouds	Weather	Precip.	Air Press.	Air Temp.	Wind	Clouds	Weather	Precip.	Air Press.	Air Temp.	Wind	Clouds	Weather	Precip.			
mm. 700+	°C	Dir. Vel. m/s	Amt. Form	(1)	mm. (1)	mm. 700+	°C	Dir. Vel. m/s	Amt. Form	(1)	mm. (1)	mm. 700+	°C	Dir. Vel. m/s	Amt. Form	(1)	mm. (1)			
Palau 58.1	25.7	-	1 9	C	-	Yamagata 68.8	-9.0	-	0 8	N	s	6	Kōryō 72.4	-1.9	-	0 10	KC	c		
Kōsyun 62.4	19.8	-	0 6	SK	bc	Akita 68.1	-4.5	N	5 10	N	s	4	Gensan 72.8	-3.7	-	1 10	CS	c		
Taitō 62.8	18.8	N	3 10	SK	c	Mito 67.4	-7.0	-	0 9	SC	c	-	Zyōsin 73.0	-4.2	S	3 10	SC	c		
Tainan 63.1	13.3	N	2 0	-	b	Kanayama 67.3	-9.3	-	0 0	SK	b	-	Yūki 72.6	-7.3	N	5 1	CS	b		
Hōko 63.8	16.8	NNE	5 10	SK	c	Isinomaki 67.6	-5.6	-	1 9	SK	c	-	Tyūkōtin 75.7	-17.4	-	1 10	CS	c		
Taihoku 64.7	16.2	-	1 10	SK	c	Midusawa 67.8	-6.3	N	5 10	S	c	2	Ryūganpo 74.9	-6.7	NNE	4 10	SC	c		
Isigakizima 63.2	18.6	-	1 4	S	bc	Morioka 67.3	-7.0	-	1 8	SK	c	-	Dairen 76.2	-7.0	NW	3 1	CS	b		
Naha 62.4	19.0	S	6 10	N	r	Miyako 66.9	-13.9	W	5 3	SK	bc	-	Yinkow 76.7	-8.6	N	2 3	SK	c		
Naze 60.8	17.1	S	2 9	SK	c	Aomori 66.8	-7.2	W	5 10	N	s	6	Mukden 76.5	-9.6	-	1 1	CS	b		
Kagosima 65.6	7.2	NNW	2 10	N	r	Hakodate 66.9	-13.5	-	0 9	SK	c	1	Changchun 74.7	-12.0	WSW	5 0	-	b		
Miyazaki 66.1	4.6	NNW	3 10	N	r	Suttu 66.1	-9.3	NW	8 10	SK	c	2	Tientsin 77.4	-2.0	S	2 10	SK	c		
Kumamoto 66.3	2.5	N	2 10	N	r	Sapporo 65.5	-12.6	WNW	2 10	N	s	5	Tsingtau 74.2	-0.6	NNE	7 10	KC	c		
Asizuri 66.4	4.7	NNW	2 10	N	r	Haboro 64.1	-10.1	WNW	11 10	S	c	2	Shanghai 69.3	4.0	W	7 10	N	r		
Kōti 66.9	0.4	-	1 10	N	s	Asahigawa 65.8	-24.7	-	0 10	N	s	-	Rasazima 65.1	20.9	E	3 0	-	b		
Muroto 66.6	0.4	NE	4 10	N	r	Obihiro 64.4	-13.0	NNW	4 0	SK	b	-	Rasazima 64.9	-	S	1 4	SK	bc		
Kusayama 68.8	0.4	NW	2 10	N	s	Abasiri 64.8	-19.6	W	2 1	SK	b	-	Ooagarizima 63.0	-10.6	WNW	10 10	SK	b		
Wakayama 68.5	1.6	NW	3 10	SK	c	Kusiro 63.9	-17.8	-	1 0	SK	b	-	6a.m. 正午 NOON							
Siomisaki 66.2	3.9	NNE	3 10	N	r	Nemuro 63.2	-15.2	W	4 0	SK	b	-	地名	氣壓	風向	風力	氣溫	雨量	天氣	
Ooita 67.8	0.7	-	0 10	N	s	Syana 59.1	-8.2	W	11 10	N	s	7	STATIONS	Air Pressure	Wind	Temp.	Precip.	Weather		
Matuyama 67.6	0.3	-	0 10	N	s	Ootomari 63.7	-22.1	-	1 1	SC	b	-	Hankow							
Tadotu 68.8	0.0	SE	3 10	N	s	Sikka 64.2	-21.5	NNW	3 10	N	s	1	芝罘	77.7	NW	3	-1	-	c	
Hirosima 68.9	0.5	-	1 6	SK	bc	Husan 68.4	2.0	NNE	2 4	CS	bc	1	船名	東經	北緯	氣壓	風向	風力	天氣	
Okayama 69.1	-0.4	-	0 10	SK	c	Saisyūtō 67.8	5.5	NNE	8 10	N	r	13	SHIP.	E Long.	N Lat.	Air Pressure	Wind	Temp.	Weather	
Kōbe 69.1	-0.3	-	1 1	SK	b	Moppo 68.9	-2.8	N	4 4	SK	bc	2	Yamasita Tōkō m.	149	40	53.1	NW	6	c	
Oosaka 68.4	0.7	-	0 10	SK	c	Zinsen 70.4	-6.4	NNE	3 0	-	b	-	Dairen maru	121	35	73.4	NNE	5	c	
Kyōto 68.8	0.4	-	1 10	SK	c	Hokkaido 69.1	-9.1	SW	2 0	SK	b	-	Taihoku maru	129	29	69.6	S	3	c	
Yagi 68.9	-0.4	-	1 10	SK	c	Kōryō 69.1	-9.1	SW	2 0	SK	b	-	Tukuba maru	125	32	66.8	NE	7	r	
Tomie 66.3	5.9	N	3 10	SC	c	Gensan 69.6	-11.1	SW	2 0	-	b	-	Oridono maru	137	34	60.5	NNE	5	c	
Nagasaki 66.6	2.7	N	2 10	S	c	Zyōsin 69.1	-8.7	-	1 2	SK	b	-	Kōnan maru	139	34	55.4	-	1	c	
Saga 66.7	2.2	ENE	5 10	N	c	Yūki 69.9	-10.5	-	1 1	CS	b	-	Yamasiro maru	127	33	66.3	NE	7	c	
Hukuoka 67.3	2.2	NE	2 10	SK	c	Tyūkōtin 75.1	-29.3	-	0 0	-	b	-	Konan maru	123	27	60.5	ESE	2	c	
Ithuhara 67.4	5.3	NNW	4 9	N	c	Ryūganpo 71.8	-14.2	NNE	4 0	-	b	-	Ayaha maru	173	40	47.0	SW	3	bc	
Simonoseki 67.8	2.8	ENE	5 10	SK	c	Dairen 73.0	-9.2	-	0 0	-	b	-	Kitano maru	133	32	62.5	NE	2	c	
Hamada 68.4	0.4	ENE	3 10	CS	c	Yinkow 72.4	-14.8	-	1 0	-	b	-	Otaru maru	140	35	70.1	N	3	c	
Sakai 68.8	2.2	ENE	3 10	SK	c	Mukden 72.4	-17.4	-	1 0	-	b	-	Arizona maru	153	45	55.6	W	6	c	
Sakai 68.8	2.2	ENE	3 10	SK	c	Changchun 70.3	-17.5	WSW	4 0	-	b	-								
Yadu 68.9	1.5	N	4 10	SK	c	Tientsin 75.0	-4.8	-	1 6	KC	bc	-								
Tsushima 67.8	1.5	NNW	5 10	N	c	Tsingtau 73.2	-4.6	N	5 0	-	b	-								
Gibu 67.9	-1.8	-	1 10	SK	c	Shanghai 70.5	2.8	NNW	5 10	N	r	19								
Nagoya 68.3	-2.3	NE	3 7	SK	bc	Rasazima 64.0	19.4	S	2 6	KC	bc	-								
Hamamatu 65.9	0.3	NW	4 4	SK	bc	Ooagarizima 62.0	-	-	0 4	SK	bc	-								
Nagaturo 65.9	2.3	NNE	9 10	SK	c	Urakawa 65.6	-14.5	NW	4 0	SK	b	-								
Numadu 65.9	1.1	-	0 10	SK	c															
Yokohama 67.4	-0.5	NNE	6 10	SC	c															
Tōkyō 67.7	-2.0	NNE	4 10	KC	c															
Kumagaya 67.7	-1.9	WNW	8 10	CS	c															
Mera 66.6	0.2	NNE	5 10	SK	c															
Tyōsi 66.7	1.5	NNW	5 10	SK	c															
Hatidyōzima 65.1	8.2	NW	3 10	SC	c															
Titizima 65.1	10.1	-	1 0	-	b															
Tukubasan 68.3	-8.8	NNE	4 1	SK	b															
Takayama 70.1	-10.6	-	0 10	N	c															
Iida 69.0	-7.0	N	6 10	SC	c															
Matumoto 70.5	-7.3	-	0 10	SK	c															
Nagano 69.8	-7.4	-	0 10	SK	c															
Kōhū 68.8	-5.4	-	1 9	CS	c															
Maebasi 68.3	-3.0	WNW	6 10	SC	c															
Asio 68.7	-10.0	ENE	2 10	SK	c															
Utunomiya 67.3	-9.0	-	0 2	CK	b															
Hakusima 67.5	-2.6	NW	2 10	N	c															
Hikone 68.4	-0.2	N	4 10	SC	c															
Ibukisan 59.0	-12.1	N	9 10	C	c															
Hukui 69.1	-1.4	N	1 10	SK	c															
Kanazawa 69.8	-3.7	E	2 10	SK	c															
Minaduki 69.7	-2.4	N	2 10	N	s															
Husiki 70.8	-3.4	SW	2 10	N	s															
Takata 70.4	-3.5	-	1 10	N	s															
Niigata 69.8	-2.0	NW	6 10	KN	c															
Aikawa 70.0	-2.7	WNW	5 10	N	s															

STATIONS										STATIONS									
Air Press.	Air Temp.	Wind	Clouds	Weather	Precip.	Air Press.	Air Temp.	Wind	Clouds	Weather	Precip.	Air Press.	Air Temp.	Wind	Clouds	Weather	Precip.		
mm. 700+	°C	Dir. Vel. m/s	Amt. Form	(1)	mm. (1)	mm. 700+	°C	Dir. Vel. m/s	Amt. Form	(1)	mm. (1)	mm. 700+	°C	Dir. Vel. m/s	Amt. Form	(1)	mm. (1)		
Palau 57.8	27.3	ENE	2 9	CS	c	Kōryō 72.4	-1.9	-	0 10	KC	c	-	Gensan 72.8	-3.7	-	1 10	CS	c	
Kōsyun 62.9	23.0	ENE	2 8	SK	c	Zyōsin 73.0	-4.2	S	3 10	SC	c	-	Yūki 72.6	-7.3	N	5 1	CS	b	
Hōko 63.3	18.7	N	3 4	KC	bc	Tyūkōtin 75.7	-17.4	-	1 10	CS	c	-	Ryūganpo 74.9	-6.7	NNE	4 10	SC	c	
Taihoku 63.3	19.6	NW	2 1	SK	b	Dairen 76.2	-7.0	NW	3 1	CS	b	-	Yinkow 76.7	-8.6	N	2 3	SK	c	
Isigakizima 63.8	22.0	SSE	5 0	SK	b	Mukden 76.5	-9.6	-	1 1	CS	b	-	Changchun 74.7	-12.0	WSW	5 0	-	b	
Naha 64.2	19.6	SE	3 0	SK	b	Tientsin 77.4	-2.0	S	2 10	SK	c								





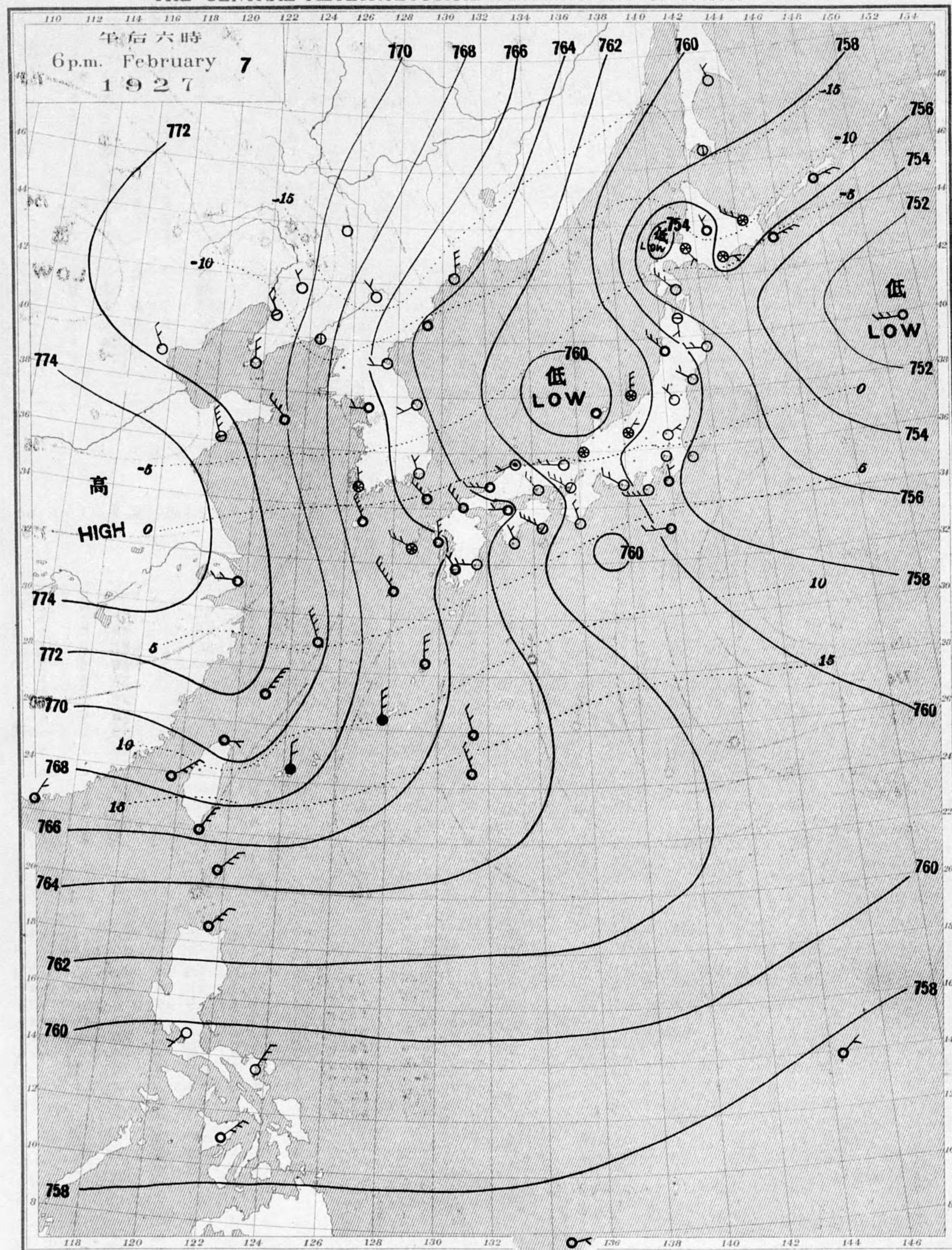






天氣圖  
WEATHER CHART.

THE CENTRAL METEOROLOGICAL OBSERVATORY OF JAPAN. TOKYO.



等壓線 Isobaric line	○ 快晴 Clear	⊙ 雪 Snow	↘ 軟風 Light Wind 2-4 m.p.s.	↘ 烈風 Strong Gale 29-35 m.p.s.	↘ 颶風 Hurricane 40 >
等溫線 Isothermal line	⊙ 晴 Fair	⊙ 霧 Fog	↘ 和風 Moderate Wind 4-6 m.p.s.	↘ 疾風 Strong Wind 20-25 m.p.s.	
不連續線 Line of Discontinuity	⊙ 曇 Cloudy	⊙ 雷雨 Thunderstorm	↘ 疾風 Strong Wind 6-10 m.p.s.	↘ 強風 Gale 10-15 m.p.s.	
	● 雨 Rain				

明治廿七年三月七日第三種郵便物認可  
昭和二年三月八日發行

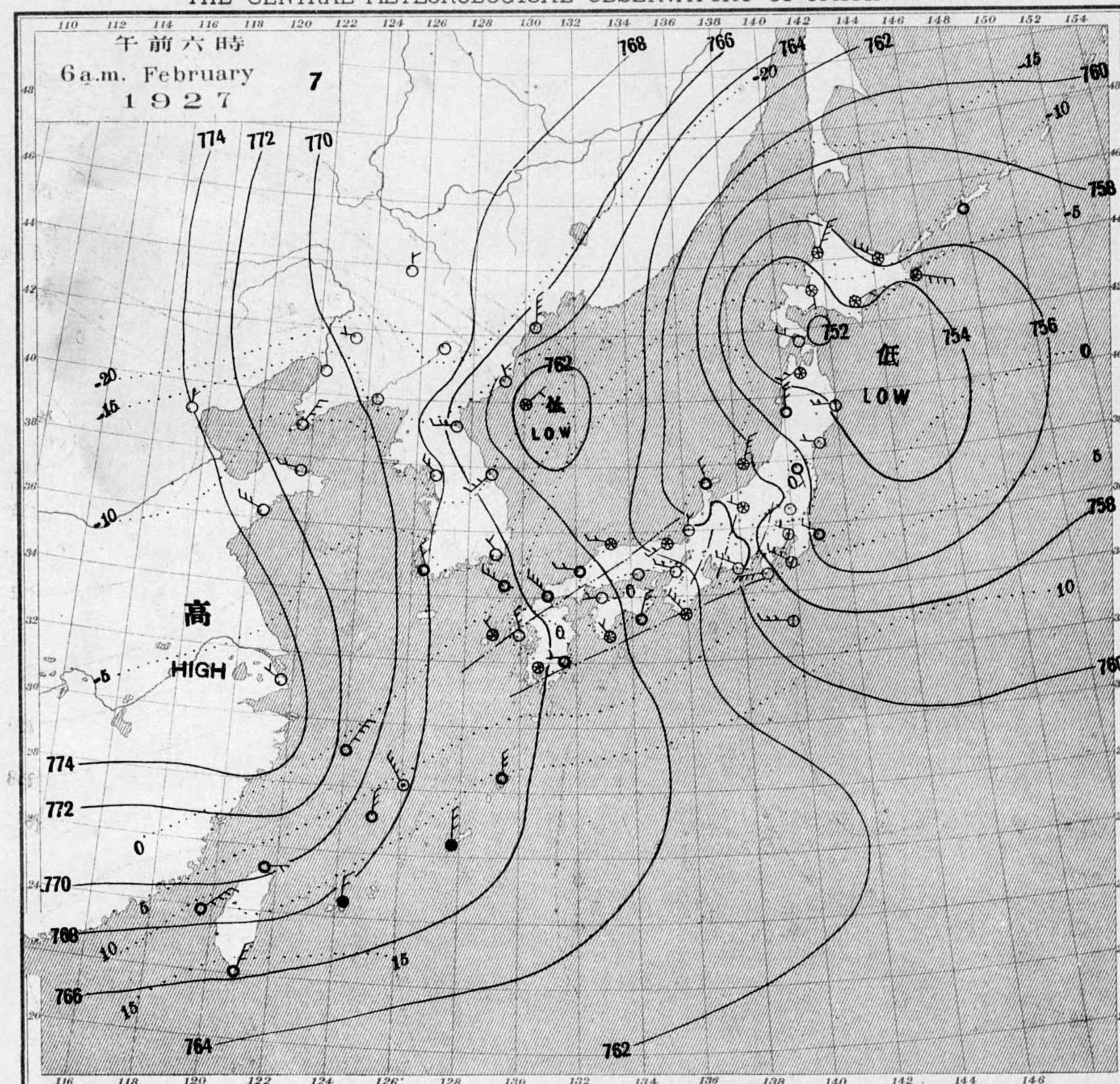
發行人 發行所  
東京市神田區元町町番地

中央氣象臺

東京市神田區西小川町二丁目六番地  
販賣印刷者合資會社 清華堂 (定價郵稅共金五錢)

天氣圖  
WEATHER CHART.

THE CENTRAL METEOROLOGICAL OBSERVATORY OF JAPAN. TOKYO.



天氣圖第 三 八 號

天氣豫報	
第一區	北北東風
第二區	北西風
第三區	全合
第四區	全合
第五區	全合
第六區	全合
第七區	全合
第八區	全合
第九區	全合

WEATHER FORECASTS	
I	N-E rainy
II	N-W fair with some rain or snow
III	"
IV	cloudy with some rain or snow
V	fair with some rain or snow
VI	cloudy with some snow
VII	fair
VIII	improving
IX	snowy

天氣概況  
高氣圧ハ支那ア七五七五托ヲ示シ低氣圧ハ津輕海峽ア七五ニ程ヲ示シ表日本ハ一般ニ天氣良シ長時ノ北海邊ハ天氣ハ曇イ少クハ陣風録カ方々ニ發生シ所々霧ヲ降ラシヤル

東京豫報 TOKYO.  
今晚ハ北西風大長ニ但シ一時曇ラントス横濱ヲ温度降ル  
明日ハ北西風天氣良シ



貳月六日午前六時各地觀測表  
OBSERVATIONS at 6 a.m. (135° M.S.T.) February 6 1927

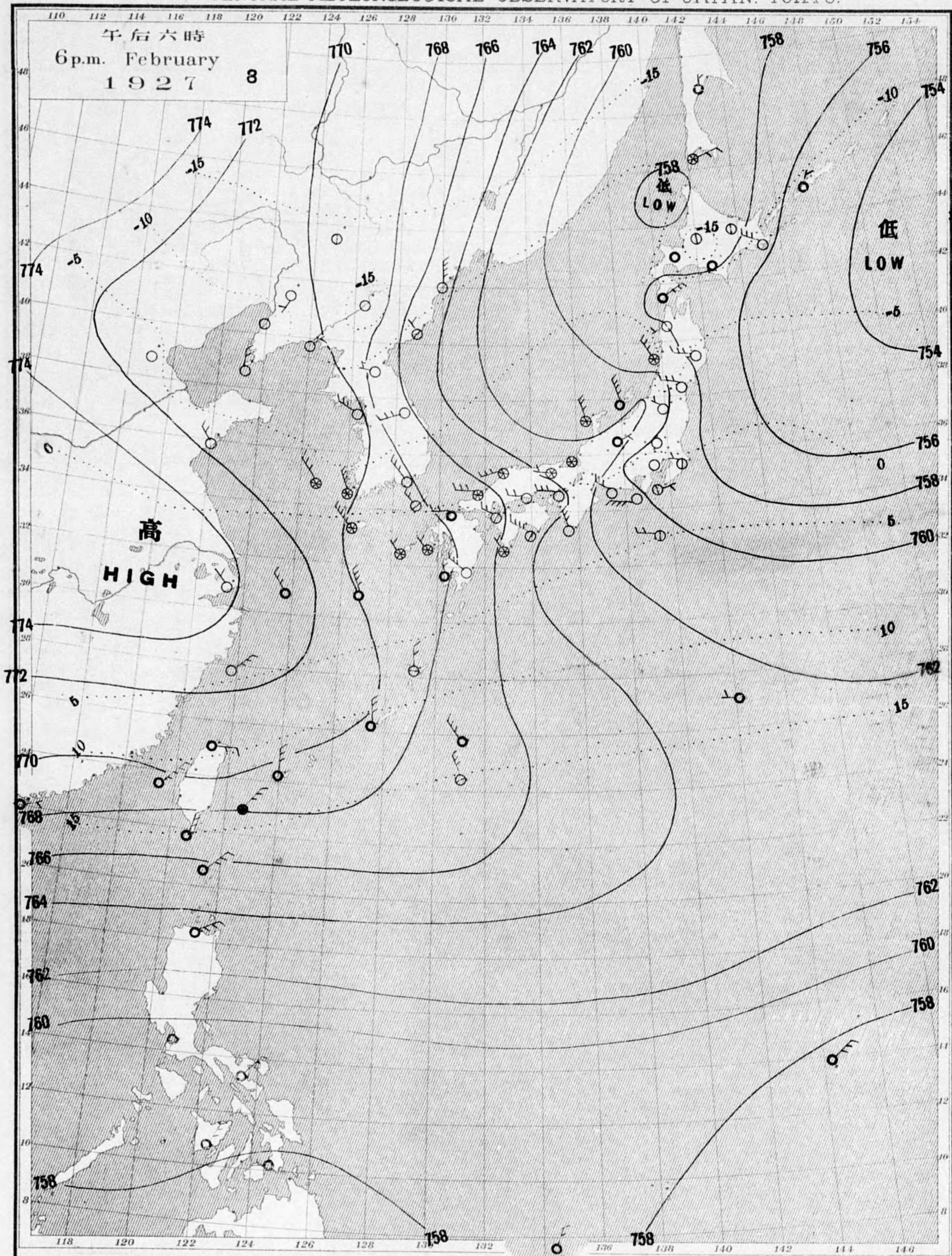
測候所	氣壓	氣溫	風向	風速	雲量	雲形	天氣	雨量	測候所	氣壓	氣溫	風向	風速	雲量	雲形	天氣	雨量
STATIONS	Air Press. mm. 700+	Air Temp. °C	Wind Direc.	Vel. m/s	Am't.	Form	Weather	Precip. mm. (1)	STATIONS	Air Press. mm. 700+	Air Temp. °C	Wind Direc.	Vel. m/s	Am't.	Form	Weather	Precip. mm. (1)
パラオ Palau	58.5	24.3	ENE	2	10	SK	c	36	山形 Yamagata	55.1	-5.7	-	0	5	N	s	6
恒春 Kōsyun	64.7	17.4	NNE	8	10	SK	c	-	秋田 Akita	51.8	-2.0	SE	2	0	SK	c	2
臺南 Tainan	65.6	10.3	N	5	1	SK	b	-	水戸 Mito	56.1	-2.2	E	2	0	-	c	8
澎湖 Hōko	66.4	13.4	N	10	10	SK	e	-	金山 Kanayama	53.2	-1.7	-	0	7	SK	c	5
臺北 Taihoku	69.2	9.9	-	0	10	SK	e	6	石巻 Isinomaki	55.2	-4.7	NW	2	10	N	s	7
石巻 Isigakizima	66.8	13.4	N	4	10	S	e	2	水澤 Midusawa	55.1	-5.8	-	0	10	N	s	3
石巻 Isigakizima	66.4	13.4	NW	7	10	SK	e	5	盛岡 Morioka	54.8	-5.4	-	0	10	N	s	3
那覇 Naha	65.3	13.0	N	7	10	SK	c	5	宮古 Miyako	54.5	-3.1	W	4	10	N	s	6
那覇 Naha	65.3	13.0	N	7	10	SK	c	5	青森 Aomori	53.2	-0.8	-	1	10	SK	e	-
那覇 Naha	65.1	4.1	-	1	7	N	bc	3	函館 Hakodate	54.2	-2.5	NNE	6	10	N	s	1
那覇 Naha	64.3	2.4	WSW	3	2	SK	b	1	那覇 Suttu	55.6	-5.0	-	0	10	N	s	-
那覇 Naha	62.3	3.9	NW	4	10	SK	b	2	札幌 Sapporo	57.4	-9.2	SSE	2	10	N	s	1
那覇 Naha	62.3	5.3	WNW	3	9	KC	e	-	札幌 Sapporo	58.5	-11.9	ESE	2	10	CS	c	-
那覇 Naha	61.8	0.9	-	1	3	K	bc	1	札幌 Sapporo	58.7	-14.2	-	0	10	S	c	1
那覇 Naha	61.2	0.0	NW	5	4	SK	bc	6	旭川 Asahigawa	58.9	-10.5	-	0	10	N	s	-
那覇 Naha	61.4	0.7	-	0	0	-	b	9	帯広 Obihiro	59.4	-11.1	NW	3	10	N	s	-
那覇 Naha	60.8	-2.2	-	0	1	SK	b	-	網走 Abasiri	57.9	-10.0	NNE	3	6	SC	bc	-
那覇 Naha	60.8	-2.2	-	0	1	SK	b	-	釧路 Kuroi	57.7	-3.8	E	5	10	N	s	1
那覇 Naha	60.4	4.4	NW	10	2	CK	b	3	根室 Nemuro	61.2	-10.8	E	5	10	N	s	1
那覇 Naha	63.6	4.8	W	6	10	SK	c	2	紗那 Syana	62.8	-19.2	ENE	4	2	SC	b	-
那覇 Naha	62.8	4.2	WNW	3	10	N	s	2	大泊 Ootomari	64.3	-20.6	-	1	3	S	bc	-
那覇 Naha	61.3	5.0	WNW	8	7	SK	bc	2	那覇 Suttu	63.4	0.1	NW	2	1	SK	b	-
那覇 Naha	62.8	0.1	-	1	4	SK	bc	-	那覇 Suttu	66.0	3.9	NW	16	10	SK	c	-
那覇 Naha	61.6	-2.0	-	1	8	SK	c	-	那覇 Suttu	65.8	-0.2	NW	11	10	N	s	1
那覇 Naha	60.9	-0.4	NW	2	0	SK	b	2	那覇 Suttu	65.9	-5.5	NW	10	0	-	b	-
那覇 Naha	60.9	2.2	-	1	1	SK	b	5	那覇 Suttu	61.3	-4.1	-	1	5	SK	bc	-
那覇 Naha	60.7	-0.9	-	0	10	SK	c	3	那覇 Suttu	62.7	-6.7	W	5	0	SK	b	-
那覇 Naha	60.9	0.0	S	2	0	SK	b	3	那覇 Suttu	60.7	-6.8	N	3	6	SK	bc	-
那覇 Naha	60.9	0.0	S	2	0	SK	b	3	那覇 Suttu	60.0	-10.2	N	12	9	CS	c	-
那覇 Naha	65.6	5.2	NW	10	SK	c	4	5	那覇 Suttu	67.0	-10.2	NW	6	0	-	b	-
那覇 Naha	65.3	4.2	NW	6	10	SK	c	2	那覇 Suttu	69.4	-8.2	NW	2	0	-	b	-
那覇 Naha	65.1	3.5	W	2	10	N	r	5	那覇 Suttu	69.0	-11.8	NW	2	0	-	b	-
那覇 Naha	64.5	4.7	WNW	5	10	SK	c	4	那覇 Suttu	67.6	-16.0	-	1	0	-	b	-
那覇 Naha	64.6	3.1	NW	6	10	SK	e	4	那覇 Suttu	66.4	-18.4	-	2	0	-	b	-
那覇 Naha	63.2	5.2	WNW	10	10	SK	e	4	那覇 Suttu	74.2	-8.3	N	2	0	-	b	-
那覇 Naha	62.5	4.1	WSW	7	10	N	r	5	那覇 Suttu	71.6	-5.5	NW	11	0	-	b	-
那覇 Naha	60.4	3.8	W	7	10	SK	c	7	那覇 Suttu	72.1	-0.3	-	0	0	-	b	-
那覇 Naha	59.8	1.4	SW	3	10	N	s	7	那覇 Suttu	67.0	-10.2	NW	6	0	-	b	-
那覇 Naha	58.9	2.5	W	8	0	SK	b	4	那覇 Suttu	69.4	-8.2	NW	2	0	-	b	-
那覇 Naha	59.0	0.4	NW	2	8	SK	c	6	那覇 Suttu	69.0	-11.8	NW	2	0	-	b	-
那覇 Naha	59.4	0.3	-	0	10	SK	c	6	那覇 Suttu	67.6	-16.0	-	1	0	-	b	-
那覇 Naha	58.7	1.6	SW	5	3	SK	bc	7	那覇 Suttu	66.4	-18.4	-	2	0	-	b	-
那覇 Naha	57.0	5.3	W	13	1	SK	b	5	那覇 Suttu	74.2	-8.3	N	2	0	-	b	-
那覇 Naha	55.9	-0.2	NE	2	0	-	b	8	那覇 Suttu	71.6	-5.5	NW	11	0	-	b	-
那覇 Naha	56.6	-4.1	-	1	1	KC	b	5	那覇 Suttu	72.1	-0.3	-	0	0	-	b	-
那覇 Naha	56.5	-4.8	-	1	0	SK	b	9	那覇 Suttu	67.0	-10.2	NW	6	0	-	b	-
那覇 Naha	56.4	-8.1	SW	2	0	-	b	2	那覇 Suttu	69.4	-8.2	NW	2	0	-	b	-
那覇 Naha	56.5	0.2	ENE	2	1	SK	b	9	那覇 Suttu	69.0	-11.8	NW	2	0	-	b	-
那覇 Naha	55.2	0.0	W	4	0	KC	b	13	那覇 Suttu	67.6	-16.0	-	1	0	-	b	-
那覇 Naha	57.6	3.1	WNW	5	9	SK	c	7	那覇 Suttu	66.4	-18.4	-	2	0	-	b	-
那覇 Naha	61.0	-10.8	-	0	10	N	e	4	那覇 Suttu	74.2	-8.3	N	2	0	-	b	-
那覇 Naha	58.6	-1.0	-	0	2	SK	b	10	那覇 Suttu	71.6	-5.5	NW	11	0	-	b	-
那覇 Naha	57.1	-2.7	S	4	6	C	bc	1	那覇 Suttu	72.1	-0.3	-	0	0	-	b	-
那覇 Naha	57.9	-4.2	-	1	10	N	s	2	那覇 Suttu	67.0	-10.2	NW	6	0	-	b	-
那覇 Naha	57.8	-2.4	-	1	10	S	f	3	那覇 Suttu	69.4	-8.2	NW	2	0	-	b	-
那覇 Naha	56.0	-4.7	NW	3	0	SK	b	2	那覇 Suttu	69.0	-11.8	NW	2	0	-	b	-
那覇 Naha	56.6	-7.0	-	0	0	-	b	9	那覇 Suttu	67.6	-16.0	-	1	0	-	b	-
那覇 Naha	56.1	-9.1	-	0	0	-	b	9	那覇 Suttu	66.4	-18.4	-	2	0	-	b	-
那覇 Naha	55.6	-6.2	-	0	10	N	c	11	那覇 Suttu	74.2	-8.3	N	2	0	-	b	-
那覇 Naha	59.6	0.0	S	2	10	SK	c	5	那覇 Suttu	71.6	-5.5	NW	11	0	-	b	-
那覇 Naha	58.6	-7.3	NW	7	10	N	s	16	那覇 Suttu	72.1	-0.3	-	0	0	-	b	-
那覇 Naha	58.9	1.6	-	0	10	N	s	11	那覇 Suttu	67.0	-10.2	NW	6	0	-	b	-
那覇 Naha	58.2	1.4	WSW	5	10	N	c	7	那覇 Suttu	69.4	-8.2	NW	2	0	-	b	-
那覇 Naha	56.7	0.4	NW	4	10	N	s	3	那覇 Suttu	69.0	-11.8	NW	2	0	-	b	-
那覇 Naha	58.3	0.6	-	1	10	N	s	13	那覇 Suttu	67.6	-16.0	-	1	0	-	b	-
那覇 Naha	57.0	0.8	W	3	8	N	s	17	那覇 Suttu	66.4	-18.4	-	2	0	-	b	-
那覇 Naha	55.5	2.8	WNW	12	3	SK	bc	9	那覇 Suttu	74.2	-8.3	N	2	0	-	b	-
那覇 Naha	55.6	2.5	NW	11	9	SK	c	4	那覇 Suttu	71.6	-5.5	NW	11	0	-	b	-

貳月五日午後六時各地觀測表  
OBSERVATIONS at 6 p.m. (135° M.S.T.) February 5 1927

測候所	氣壓	氣溫	風向	風速	雲量	雲形	天氣	雨量	測候所	氣壓	氣溫	風向	風速	雲量	雲形	天氣	雨量
STATIONS	Air Press. mm. 700+	Air Temp. °C	Wind Direc.	Vel. m/s	Am't.	Form	Weather	Precip. mm. (2)	STATIONS	Air Press. mm. 700+	Air Temp. °C	Wind Direc.	Vel. m/s	Am't.	Form	Weather	Precip. mm. (2)
パラオ Palau	58.1	27.3	NE	2	10	CS	c	-	江陵 Kōryō	61.0	-0.1	WSW	5	3	SK	bc	-
恒春 Kōsyun	63.0	20.0	NS	4	10	SK	c	-	元山 Gensan	63.0	-1.2	WSW	6	1	SK	b	-
澎湖 Hōko	63.9	14.5	N	11	10	SK	c	-	城津 Zōsin	61.1	-3.1	SE	3	10	N	s	-
臺北 Taihoku	67.6	13.9	S	2	10	N	r	3	雄基 Yūki	60.2	-4.5	WNW	2	10	SK	c	-
石巻 Isigakizima	64.8	14.2	N	6	10	N	r	-	中江鎮 Tyūkōtin	62.4	-12.3	SW	2	10	SK	c	-
那覇 Naha	64.7	15.6	NW	9	10	N	r	1	龍岩浦 Ryūganpo	64.3	-4.8	NW	2	2	C	b	-
那覇 Naha	63.9	12.6	NNE	7	10	SK	c	-	大連 Dairen	67.0	-5.2	N	7	1	SK	b	-
那覇 Naha	63.2	5.7	NW	2	4	N	bc	-	營口 Yinkow	66.6	-4.3	NW	4	4	CK	bc	-
那覇 Naha	61.9	7.0	WNW	3	4	SK	bc	-	奉天 Mukden	65.6	-6.5	NW	3	0	-	b	-
那覇 Naha	63.5	4.8	NW	4	9	SK	c	-	奉天 Mukden	64.4	-11.4	NW	2	2	SC	b	-



天氣圖  
WEATHER CHART.  
THE CENTRAL METEOROLOGICAL OBSERVATORY OF JAPAN, TOKYO.



昭和七年三月七日第三種郵便物認可  
昭和二年一月一日發行

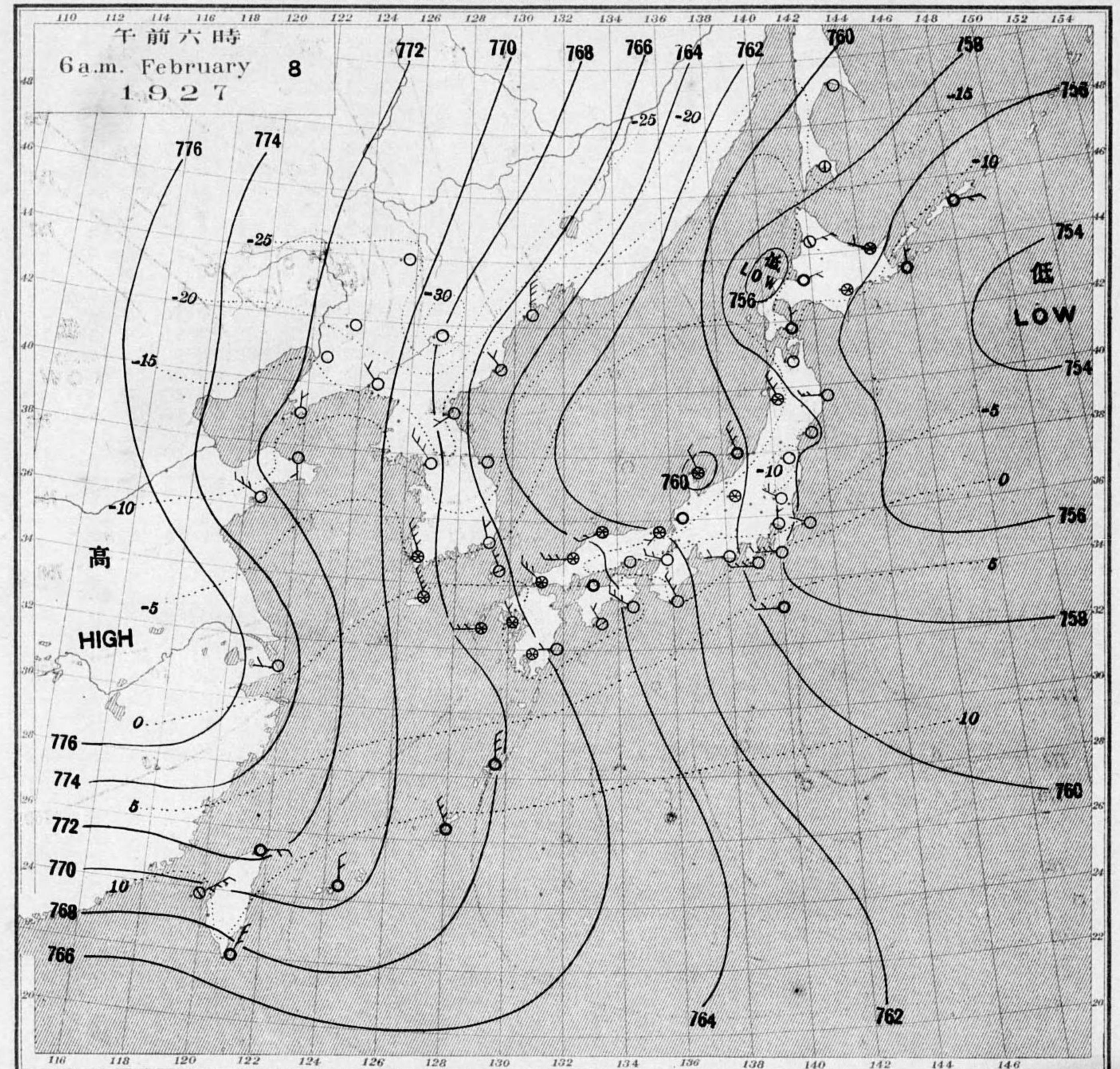
發行人 發行所  
東京市麹町區元衛町壹番地

中央氣象臺

東京市神田區西小川町一丁目六番地  
販賣印刷者合資會社 清華堂 (定價郵稅共金五錢)

等壓線 Isobaric line	○ 快晴 Clear	⊗ 雪 Snow	↘ 軟風 Light Wind 2-4 m.p.s.	↘ 烈風 Strong Gale 15-20 m.p.s.	↘ 颶風 Hurricane 29-35 m.p.s.
等溫線 Isothermal line	⊙ 晴 Fair	⊙ 霧 Fog	↘ 和風 Moderate Wind 4-6 m.p.s.	↘ 疾風 Strong Wind 20-25 m.p.s.	↘ 強風 Gale 35-40 m.p.s.
Line of discontinuity	⊙ 曇 Cloudy	⊙ 雷雨 Thunder storm	↘ 疾風 Strong Wind 6-10 m.p.s.	↘ 強風 Gale 10-15 m.p.s.	
不連續線 Discontinuity	● 雨 Rain				

天氣圖  
WEATHER CHART.  
THE CENTRAL METEOROLOGICAL OBSERVATORY OF JAPAN, TOKYO.



天氣圖第 三 六 號

天氣豫報		WEATHER FORECASTS	
第一區 北乃至西ノ風	曇	I N-W	cloudy
第二區 全	晴	II N-W	fair
第三區 全	全	III N-W	fair
第四區 全	全	IV N-W	snowy
第五區 全	全	V N-W	fair
第六區 全	全	VI N-W	snowy
第七區 全	全	VII N-W	fair
第八區 全	全	VIII N-W	fair
第九區 全	全	IX N-W	snowy

天氣概況  
高氣壓ハ支那大陸ガ七七八六米シ低氣壓ハドコニモナク天氣ハ夜日本ノ夜ノ裏日本ニ悪イ此天氣ハマダ二三日ノ續ク見込

東京豫報 TOKYO.  
今晚ハ北西ノ風強ク又天氣良シ明日モ同様



貳月七日午前六時各地觀測表  
OBSERVATIONS at 6 a.m. (135° M.S.T.) February 7 1927

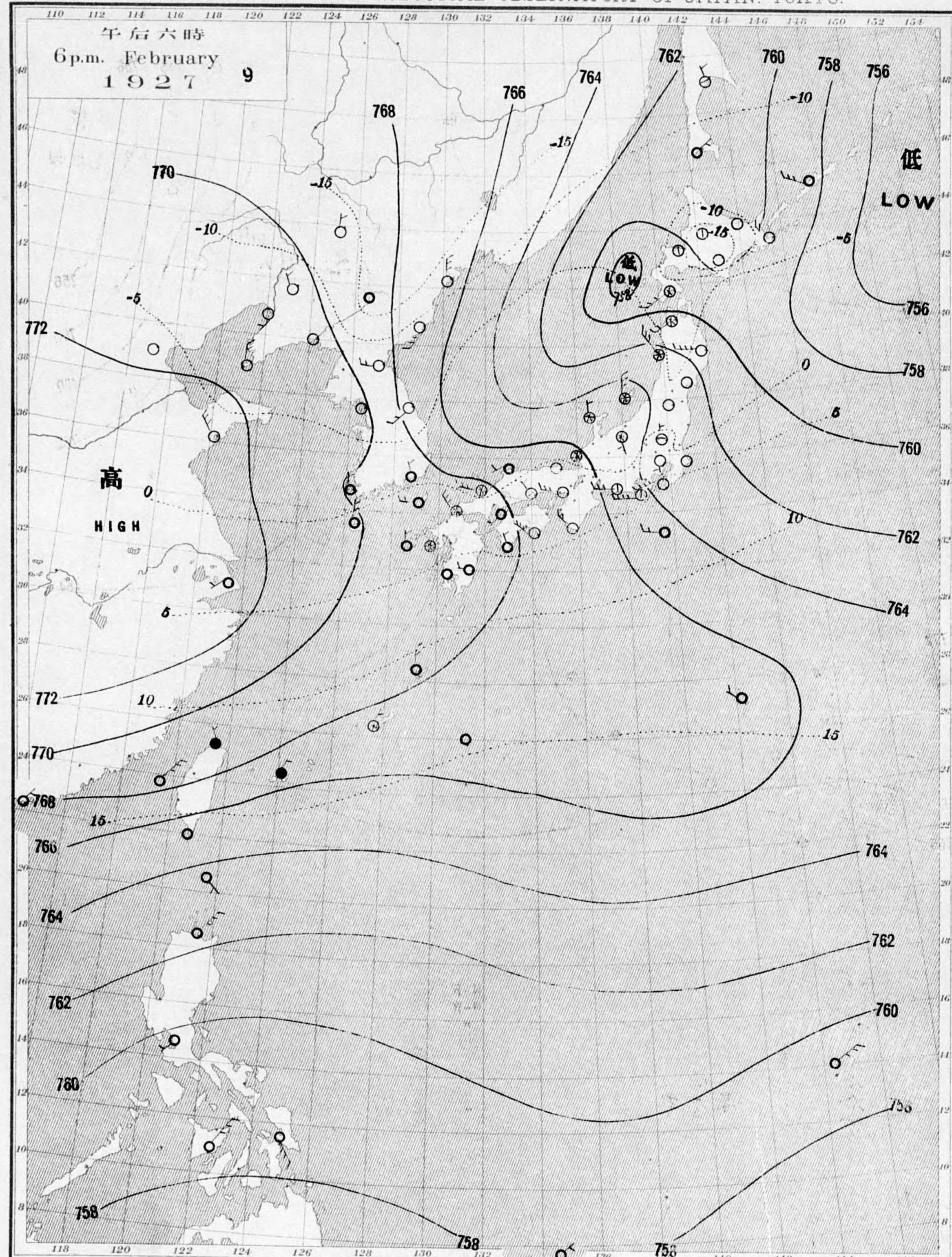
貳月六日午後六時各地觀測表  
OBSERVATIONS at 6 p.m. (135° M.S.T.) February 6 1927

測候所 STATIONS	氣壓 Air Press. mm. 700+	氣溫 Air Temp. °C	風向		雲量 Clouds Amt. Form	雲形 Form	天氣 Weather	雨量 Precip. mm. (1)	測候所 STATIONS	氣壓 Air Press. mm. 700+	氣溫 Air Temp. °C	風向		雲量 Clouds Amt. Form	雲形 Form	天氣 Weather	雨量 Precip. mm. (1)
			Dir.	Vel.								Dir.	Vel.				
パラオ Palau	58.9	24.5	-	1	10	CS	c	-	山形 Yamagata	57.0	-4.0	S	2	2	N	b	1
恒春 Kōsuyun	66.0	16.6	NNE	6	10	SK	c	-	秋田 Akita	55.6	-1.0	N	8	10	SK	c	5
臺東 Taitō	67.2	10.2	NW	3	10	N	r	-	水戸 Mito	56.0	-7.4	NW	2	0	-	b	-
臺南 Tainan	67.2	10.2	N	5	10	SK	c	-	金山 Kanayama	54.9	-4.1	-	1	2	SK	b	-
澎湖 Hōko	68.0	12.2	NE	11	10	SK	c	1	石巻 Isinomaki	55.9	-4.7	W	2	1	SK	b	-
臺北 Taihoku	70.5	8.7	E	2	10	SK	c	22	水澤 Midusawa	55.8	-2.9	NW	4	7	SK	bc	-
石垣 Isigakizima	67.9	12.3	N	5	10	N	r	-	盛岡 Morioka	54.7	-3.6	W	5	7	SK	bc	2
那覇 Naha	67.2	11.5	N	9	10	N	r	1	宮古 Miyako	53.3	-1.9	W	4	3	SK	bc	-
那覇 Naha	66.4	11.0	N	6	10	SK	e	1	青森 Aomori	53.7	-2.6	SW	4	10	N	s	5
那覇 Naha	66.3	0.6	-	0	10	N	s	2	南都 Hakodate	52.9	-2.1	WNW	5	1	SK	b	7
宮崎 Miyazaki	64.9	-0.3	W	2	8	C	a	-	壽都 Suttu	53.1	-3.4	NNW	2	10	N	s	6
熊本 Kumamoto	66.3	-0.5	-	1	3	SK	bc	1	札幌 Sapporo	53.6	-9.5	S	2	10	N	s	13
足摺 Asizuri	64.6	1.1	NW	2	10	N	s	-	羽根 Habero	55.3	-11.1	NNE	13	10	N	s	1
高知 Kōchi	63.5	-2.6	-	1	3	S	bc	-	旭川 Asahigawa	54.9	-12.9	NNW	4	10	S	e	-
室戸 Murōto	63.3	0.2	NNE	6	8	SK	b	-	帯広 Obihiro	54.1	-8.8	ESE	3	10	N	s	8
徳島 Tokushima	63.5	-1.1	SW	4	0	-	b	1	網走 Abasiri	56.5	-13.2	WNW	6	10	N	s	7
和歌山 Wakayama	61.6	-0.2	NE	14	10	SK	e	2	釧路 Kuroi	53.2	-4.1	NE	4	10	N	s	9
潮岬 Siomisaki	62.2	1.0	NW	9	7	N	s	1	根室 Nemuro	54.4	-4.4	ESE	10	10	N	s	5
大分 Ōita	65.1	0.7	W	3	10	SK	c	-	紗那 Syana	56.9	-9.2	-	1	10	SC	c	-
大分 Ōita	64.1	-1.1	W	2	1	SK	b	-	大野 Ootomari	57.3	-19.1	NNE	2	10	S	c	-
多度津 Tadotsu	63.7	1.0	W	6	0	-	b	-	敷香 Sikka	60.0	-26.0	-	1	0	-	b	-
廣島 Hiroshima	64.5	-2.6	-	0	7	N	s	-	釜山 Husan	65.5	-5.5	NW	2	0	-	b	-
岡山 Okayama	63.4	-4.5	-	0	0	-	b	-	濟州島 Saisyūtō	68.1	0.8	NW	15	10	SK	c	-
神戸 Kōbe	62.9	2.5	NW	4	0	SK	b	-	水浦 Moppo	67.9	-4.3	NNW	9	10	N	c	3
大阪 Ōsaka	62.6	-0.9	WNW	5	0	SK	b	-	仁川 Zinsen	68.5	-10.1	NW	4	0	-	b	-
京都 Kyōto	62.5	-3.4	WNW	2	0	SK	b	-	江陵 Kōryō	65.0	-9.9	SW	8	0	SK	b	-
富木 Yagi	62.7	-2.4	-	1	1	SK	b	1	元山 Gensan	65.9	-10.6	W	6	0	-	b	-
富江 Tomie	67.0	2.0	NW	3	10	N	s	7	咸津 Zyōsin	63.6	-14.7	NNW	3	0	SK	b	-
長崎 Nagasaki	66.2	0.1	NNW	6	1	C	b	2	雄基 Yūki	65.3	-15.9	N	11	0	-	b	-
佐賀 Saga	66.4	-0.4	WSW	3	10	N	s	-	中江津 Tyūkōtin	69.3	-26.8	-	0	0	-	b	-
福岡 Fukuoka	65.8	1.0	W	4	6	SK	bc	-	龍岩浦 Ryūganpo	69.4	-18.0	-	1	0	-	b	-
原田 Ithara	66.5	-9.3	WNW	6	9	KN	bc	r	大連 Dairen	70.7	-9.7	NNE	7	0	-	b	-
下関 Simonoseki	64.9	0.4	NW	10	10	SK	c	1	營口 Yinkow	70.6	-14.3	-	1	0	-	b	-
濱田 Hamada	64.1	0.6	W	5	10	N	e	2	奉天 Mukden	69.6	-17.6	W	2	0	-	b	-
境 Sakai	62.6	-2.6	W	4	10	N	s	18	長春 Changchun	68.7	-23.8	N	2	0	-	b	-
宮津 Miyadu	61.9	-2.0	SW	4	10	N	s	9	天津 Tientsin	74.2	-9.9	N	2	0	-	b	-
津 Tsu	61.7	-1.5	W	6	0	-	b	-	青島 Tsingtau	72.8	-6.8	WNW	9	0	-	b	-
岐阜 Gifu	59.0	-3.8	S	2	0	SK	b	2	上海 Shanghai	74.4	-3.1	WNW	3	0	-	b	-
名古屋 Nagoya	60.9	-2.1	NW	4	1	SK	b	-	ラサライ Rasazima	-	-	-	-	-	-	-	-
濱松 Hamamatu	60.0	-0.3	WNW	6	2	KC	b	-	大東島 Ōagarizima	-	-	-	-	-	-	-	-
長津宮 Nagaturo	58.1	2.0	W	14	1	SK	b	-	亞港 Akō	-	-	-	-	-	-	-	-
沼津 Numadu	57.1	2.6	WSW	5	2	SK	b	-									
横濱 Yokohama	57.0	-2.9	-	1	4	CK	bc	-									
東京 Tōkyō	56.6	-3.6	WNW	2	4	CK	bc	-									
熊谷 Kumagaya	58.1	-6.0	E	2	0	-	b	-									
布良 Mera	56.6	5.1	WNW	8	6	SK	bc	-									
銚子 Tyōsi	55.7	-0.5	WNW	4	10	CS	c	-									
八丈島 Hatidyōzima	58.9	5.6	W	6	7	SK	bc	1									
父島 Titizima	-	-	-	-	-	-	-	-									
筑波 Tokuhasan	56.4	-6.2	WNW	5	0	SK	b	-									
高山 Takayama	60.5	-7.0	-	0	10	N	s	14									
飯田 Iida	60.1	-4.2	-	0	10	SK	c	4									
松本 Matumoto	58.1	-3.8	S	3	10	SK	s	-									
長野 Nagano	58.5	-4.2	WNW	2	10	N	s	5									
甲府 Kōfu	57.8	-5.6	-	1	1	SK	b	-									
前橋 Maebasi	56.7	-4.9	NNW	3	0	SK	b	-									
足尾 Asio	58.4	-11.3	NE	2	1	SK	b	-									
宇都宮 Utunomiya	57.3	-11.0	-	1	0	K	b	-									
福島 Hukushima	56.5	-6.5	SSE	2	9	N	c	-									
彦根 Hikone	61.4	-0.8	W	5	7	SK	bc	-									
伊吹 Ibukisan	61.1	-11.2	NW	12	10	N	s	6									
福井 Fukui	60.6	-1.2	N	2	7	SK	bc	20									
金澤 Kanazawa	59.5	-1.2	NE	3	10	N	c	9									
若月 Minaduki	59.1	-2.5	NNW	4	10	K	c	15									
伏木 Husiki	60.0	-1.6	NW	3	10	SK	c	27									
高田 Takata	58.6	-1.5	-	0	10	N	s	100									
新潟 Niigata	57.9	-0.3	NNW	7	10	N	s	5									
相川 Aikawa	58.1	-0.9	NNE	10	10	N	s	2									

測候所 STATIONS	氣壓 Air Press. mm. 700+	氣溫 Air Temp. °C	風向		雲量 Clouds Amt. Form	雲形 Form	天氣 Weather	雨量 Precip. mm. (2)	測候所 STATIONS	氣壓 Air Press. mm. 700+	氣溫 Air Temp. °C	風向		雲量 Clouds Amt. Form	雲形 Form	天氣 Weather	雨量 Precip. mm. (2)
			Dir.	Vel.								Dir.	Vel.				
パラオ Palau	58.1	27.0	NE	3	6	C	bc	-	江陵 Kōryō	63.7	-4.5	WSW	4	1	SK	b	-
恒春 Kōsuyun	64.7	19.2	NNE	5	10	SK	c	-	元山 Gensan	65.0	-7.2	W	4	0	SK	b	-
澎湖 Hōko	66.8	13.3	NE	11	10	SK	c	-	咸津 Zyōsin	62.4	-6.3	N	7	3	S	bc	-
臺北 Taihoku	68.6	10.8	E	3	10	N	r	5	雄基 Yūki	63.0	-10.1	N	10	10	CS	c	-
石垣 Isigakizima	66.9	14.2	N	5	10	N	r	-	中江津 Tyūkōtin	65.8	-12.5	W	3	10	SK	c	-
那覇 Naha	66.2	14.2	H	7	10	SK	c	-	龍岩浦 Ryūganpo	68.4	-9.2	NNW	2	4	SK	bc	-
那覇 Naha	66.4	11.7	N	8	10	SK	c	-	大連 Dairen	70.9	-7.6	N	5	0	-	b	-
那覇 Naha	64.7	5.9	NW	4	9	N	c	1	營口 Yinkow	69.8	-7.1	NNW	3	0	-	b	-
那覇 Naha	62.9	6.6	WNW	7	8	C	c	-	奉天 Mukden	69.6	-10.3	NW	3	0	SK	b	-
熊本 Kumamoto	65.8	3.0	NW	4	10	SK	c	1	長春 Changchun	67.7	-14.6	NW	2	6	SC	bc	-
足摺 Asizuri	62.2	5.4	NW	4	10	N	c	-	天津 Tientsin	72.9	-2.6	NNW	3	0	-	b	-
高知 Kōchi	61.1	3.4	-	1	8	K	c	-	青島 Tsingtau	72.5	-5.0	N	12	1	SK	b	-
高知 Kōchi	60.1	4.9	WNW	13	8	N	c	-	上海 Shanghai	72.8	2.7	WNW	5	8	KC	c	-
和歌山 Wakayama	59.9	3.0	-	0	10	SK	c	1	ラサライ Rasazima	64.1	17.9	N	6	9	N	c	0-10
潮岬 Siomisaki	59.0	5.0	NW	6	10	KN	c	-	大東島 Ōagarizima	64.0	-	NNW	5	9	SK	c	-
大分 Ōita	63.9	4.0	WNW	4	9	SK	c	-	Urakawa	51.7	-1.7	NE	7	10	SC	c	-
松山 Matuyama	62.7	3.9	W	5	10	SK	c	-									
多度津 Tadotsu	61.3	3.8	NW	16	10	KN	c	-									
廣島 Hiroshima	63.3	1.9	-	1	9	SK	c	-									
岡山 Okayama	60.6	2.5	WNW	5	10	SK	c	-									
大阪 Ōsaka	59.6	3.7	WNW	5	0	SK	b	-									
富江 Tomie	66.4	3.5	NW	6	1	N	b	-									
長崎 Nagasaki	65.3	1.8	NNW	8	10	S	e	1									
福岡 Fukuoka	65.3	2.2	NW	5	10	N	c	-									
原田 Ithara	65.6	0.5	NW	5	9	SK	c	-									
下関 Simonoseki	64.1	2.0	WNW	11	10	SK	c	-									
濱田 Hamada	64.0	1.2	W	8	10	N	c	1									



天氣圖  
WEATHER CHART.  
THE CENTRAL METEOROLOGICAL OBSERVATORY OF JAPAN, TOKYO.



等壓線 Isobaric line	○ 快晴 Clear	⊙ 雪 Snow	↘ 軟風 Light Wind 2-4 m.p.s.	↘ 烈風 Strong Gale 29-35 m.p.s.	↘ 颶風 Hurricane
等溫線 Isothermal line	① 晴 Fair	⊙ 霧 Fog	↘ 和風 Moderate Wind 4-6	↘ 疾風 Strong Wind 15-20 m.p.s.	↘ 29-35 m.p.s.
不連續線 Line of Discontinuity	○ 曇 Cloudy	⊙ 雷雨 Thunder-storm	↘ 疾風 Strong Wind 6-10	↘ 20-25 "	↘ 35-40 "
	● 雨 Rain		↘ 強風 Gale 10-15	↘ 25-29 "	↘ 40 <

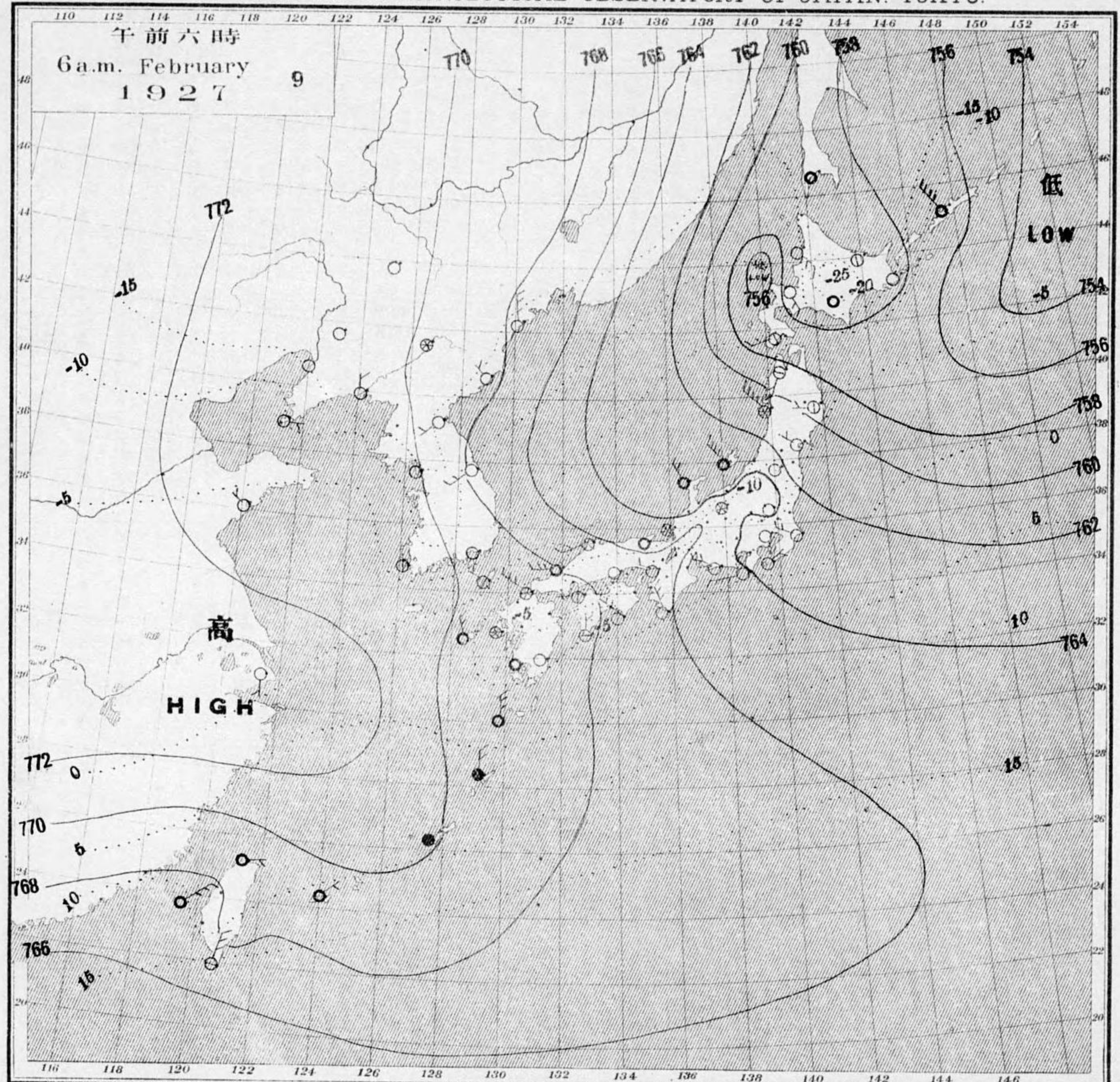
明治廿七年三月七日第三種郵便物認可  
昭和二年二月十七日發行

發行人 發行所  
東京市麹町區元龜町壹番地

中央氣象臺

東京市神田區西小川町一丁目六番地  
販賣印刷者合資會社 清華堂 (定價郵稅共金五錢)

天氣圖  
WEATHER CHART.  
THE CENTRAL METEOROLOGICAL OBSERVATORY OF JAPAN, TOKYO.



天氣圖第 四 號	天氣 概 報	WEATHER FORECASTS	東京區域圖
	第一區 北 北東, 風 星 少 雨	IN-E cloudy with some rain	
	第二區 北 北西, 風 晴	IN-W fair	
	第三區 全 晴	III " "	
	第四區 全 星 少 雨 又 少 雪	IV " cloudy with some rain or snow	
	第五區 全 晴	V " fair	
	第六區 全 星 少 雪	VI " cloudy with some snow	
	第七區 全 晴	VII " fair	
	第八區 北 北東, 風 全 雪	VIII-E " "	
	第九區 南 北東, 風 星 少 雪	IX-S-E cloudy with some snow	

天氣 概 況  
高氣圧の支配大陸上七七三程=降り幾分弱  
予報の低氣圧の北海道西ニ七五六程(七)の  
ル。大シテ(七)ノ天氣の日本=良ノ要日本  
要イニ三日中ニハシラカ更ニシテ

東京 豫 報 TOKYO.  
今晚毛明+日風北西ノ弱ノ天氣ノ長ク温度  
ハ幾分上昇ノ見ナリ



貳月八日午前六時各地觀測表  
OBSERVATIONS at 6a.m. (135° M.S.T.) February 1927

STATIONS										STATIONS									
Air Press.	Air Temp.	Wind	Clouds	Weather	Precip.	Air Press.	Air Temp.	Wind	Clouds	Weather	Precip.	Air Press.	Air Temp.	Wind	Clouds	Weather	Precip.		
mm. 700+	°C	Dir. Vel. m/s	Am. Form		(1)	mm. 700+	°C	Dir. Vel. m/s	Am. Form		(1)	mm. 700+	°C	Dir. Vel. m/s	Am. Form		(1)		
パラオ Palau	55.8	24.8	SE 2	8	C	c	-	山形 Yamagata	58.8	-8.0	-	1	8	N	s	-	-		
恒春 Kōsyun	57.5	15.2	NE 9	10	SK	c	-	秋田 Akita	58.1	-8.2	NNW	6	10	N	s	-	-		
臺東 Taitō	59.0	10.4	NE 4	10	SK	c	-	水戸 Mito	57.5	-10.6	-	1	0	SK	b	-	-		
臺南 Tainan	57.6	8.8	NE 5	10	SK	c	-	金山 Kanayama	58.3	-6.4	-	1	0	-	-	-	-		
澎湖 Hōko	59.6	11.8	NE 12	4	SK	bc	-	石巻 Isinomaki	58.5	-8.7	-	1	9	SK	c	-	-		
臺北 Taihoku	70.4	8.9	E 4	10	SK	c	-	水澤 Midusawa	58.1	-7.2	ESE	2	0	SK	bc	-	-		
石垣 Isigakizima	70.4	10.7	NE 5	10	SK	c	-	盛岡 Morioka	57.2	-9.9	W	4	0	SK	b	-	-		
那覇 Naha	59.6	10.0	NE 7	10	SK	c	-	宮古 Miyako	56.8	-9.8	-	1	2	SK	b	-	-		
名瀬 Naze	58.0	7.8	NE 7	10	SK	c	-	青森 Aomori	57.0	-11.3	N	2	0	SK	c	-	-		
鹿兒島 Kagosima	56.7	-0.6	-	0	10	N	s	10	函館 Hakodate	-	-	-	-	-	-	-	-		
宮崎 Miyazaki	65.4	-1.3	W	2	0	SK	b	-	壽都 Suttu	56.8	-8.9	SE	2	10	S	f	-	-	
熊本 Kumamoto	66.3	-1.6	-	0	10	N	s	-	札幌 Sapporo	57.6	-11.8	SNE	2	8	SK	bc	-	-	
足摺 Asizuri	64.8	-0.4	NNW	3	4	EC	bc	-	札幌 Haboro	57.4	-14.9	SNE	4	4	CS	bc	-	-	
高知 Kōchi	64.4	-4.8	-	1	0	K	b	-	利根川 Asahigawa	57.5	-14.2	-	0	10	N	s	-	-	
室戸 Muroto	63.4	-1.3	SW	6	1	SK	b	-	帶廣 Obihiro	56.6	-10.7	-	1	10	N	s	-	-	
徳島 Tokushima	63.2	-1.5	NW	3	0	-	-	-	網走 Abasiri	57.2	-13.9	WNW	2	10	N	s	-	-	
和歌山 Wakayama	63.0	0.3	WNW	3	4	SK	bc	-	釧路 Kusiro	55.7	-12.7	NNE	2	3	SK	bc	-	-	
潮岬 Siomisaki	62.5	0.3	NNW	7	1	SK	b	-	根室 Nemuro	55.2	-5.9	N	3	10	SK	c	-	-	
大分 Ooita	65.3	-0.4	WNW	2	1	K	b	-	紗那 Syana	55.1	-6.7	E	5	0	CS	bc	-	-	
松山 Matuyama	64.6	-2.5	-	1	9	SK	c	-	大泊 Ootomari	58.2	-15.8	-	0	5	CS	bc	-	-	
多摩津 Tadotsu	65.4	1.2	W	10	0	-	-	-	敦香 Sikka	57.9	-20.2	-	1	0	-	-	-	-	
廣島 Hiroshima	64.7	-4.7	-	1	0	-	-	-	釜山 Husan	66.6	-6.3	NNW	5	0	-	-	-	-	
岡山 Okayama	63.6	5.9	-	0	0	-	-	-	濟州島 Saisyūtō	68.6	0.2	NNW	17	10	N	s	-	-	
神戸 Kobe	62.9	-2.8	W	3	0	SK	b	-	木浦 Moppo	68.5	-4.7	NNW	14	10	N	s	-	-	
大阪 Osaka	62.8	-0.9	WNW	4	0	-	-	-	仁川 Zinsen	69.0	10.9	W	7	0	SK	b	-	-	
京都 Kyōto	62.7	-6.2	-	0	3	SK	bc	-	江陵 Kōryō	65.5	-11.6	-	1	0	SK	b	-	-	
八木 Yagi	63.1	-2.2	-	0	10	SK	c	-	元山 Gensan	66.2	-13.7	SW	5	0	-	-	-		
富江 Tomie	67.4	0.8	W	7	4	N	s	-	城津 Zyōsin	64.4	-14.0	NW	2	3	SK	bc	-	-	
長崎 Nagasaki	66.7	-1.8	WNW	2	10	N	s	-	雄基 Yūki	65.9	-14.4	N	10	0	SK	b	-	-	
佐賀 Saga	66.6	-1.1	-	1	7	SK	bc	-	中江嶺 Tyūkōtōin	72.1	-30.6	-	0	0	-	-	-	-	
福岡 Fukuoka	65.9	0.4	NW	5	10	N	s	-	龍岩浦 Ryūganpo	70.6	-16.3	NW	2	0	-	-	-	-	
嚴原 Ituhara	66.8	-2.5	WNW	4	4	SK	bc	-	大連 Dairen	71.9	-11.4	N	2	0	-	-	-	-	
下関 Simonoseki	65.4	-2.4	NW	8	10	N	s	-	營口 Yinkow	71.4	-15.6	-	1	0	-	-	-	-	
濱田 Hamada	64.5	-1.2	W	7	9	N	s	-	奉天 Mukden	70.6	-20.4	-	0	0	-	-	-	-	
境 Sakai	62.2	-2.2	WSW	5	10	N	s	-	長春 Changchun	70.5	-23.0	-	1	0	-	-	-	-	
宮津 Miyadu	62.1	-2.3	SW	3	10	N	s	-	天津 Tientsin	72.9	-10.3	-	1	0	-	-	-	-	
津 Tu	61.4	-1.4	W	6	0	-	-	-	青島 Tsingtau	73.1	-6.2	NW	6	0	K	b	-	-	
岐阜 Gifu	60.9	-3.6	ENE	2	0	-	-	-	上海 Shanghai	75.9	-4.6	W	3	0	-	-	-	-	
名古屋 Nagoya	61.7	-2.8	-	1	0	-	-	-	ラサライ Rasazima	67.3	14.6	N	9	9	N	c	-	-	
濱松 Hamamatu	60.7	-2.1	W	3	0	-	-	-	大東島 Ooagarizima	67.9	-	NNW	5	10	SK	c	-	-	
長野 Nagano	59.7	1.6	W	7	1	SK	b	-	Urakawa	56.2	-8.3	WNW	3	2	SK	b	-	-	
沼津 Numadu	58.6	-4.5	ENE	3	0	-	-	-											
横濱 Yokohama	58.5	-5.5	-	1	0	-	-	-											
東京 Tōkyō	58.6	-5.4	N	3	0	-	-	-											
熊谷 Kumagaya	59.3	-8.4	NW	2	0	-	-	-											
布良 Mera	58.0	4.4	W	11	0	K	b	-											
銚子 Tyōsi	57.7	-1.8	WNW	3	1	K	b	-											
八丈島 Hatidyōzima	59.1	6.1	W	5	3	SK	c	-											
父島 Titizima	62.2	15.3	WSW	5	7	N	c	-											
筑波山 Tukubasan	58.7	-6.5	SW	2	10	SK	b	-											
高山 Takayama	61.3	-6.6	-	0	10	N	s	-											
飯田 Iida	62.3	3.9	W	2	4	KN	bc	-											
松本 Matumoto	60.2	-5.8	W	3	10	SK	c	-											
長野 Nagano	60.4	-0.6	W	0	10	N	s	-											
甲府 Kōfu	60.1	-8.4	-	1	0	SK	b	-											
前橋 Maebasi	59.0	-6.3	NNW	5	1	SK	b	-											
足尾 Asio	60.8	-13.0	-	1	0	-	-	-											
宇都宮 Utunomiya	59.4	-8.7	NW	2	0	EC	b	-											
福島 Fukuoka	59.4	-13.3	-	1	0	S	b	-											
彦根 Hikone	61.9	-3.5	-	1	10	SK	c	-											
伊吹山 Ibukisan	61.5	-12.6	NW	6	10	S	f	-											
福井 Fukui	60.5	-1.2	-	1	10	SK	c	-											
金澤 Kanazawa	60.6	-2.3	N	2	10	N	s	-											
皆月 Minaduki	59.4	-2.9	NNW	5	10	N	s	-											
伏木 Husiki	60.4	-2.4	NNW	2	10	N	s	-											
高田 Takata	60.3	-3.5	-	0	10	N	s	-											
新潟 Niigata	59.7	-6.5	SW	3	10	N	s	-											
相川 Aikawa	60.0	-2.3	NNW	9	10	N	c	-											

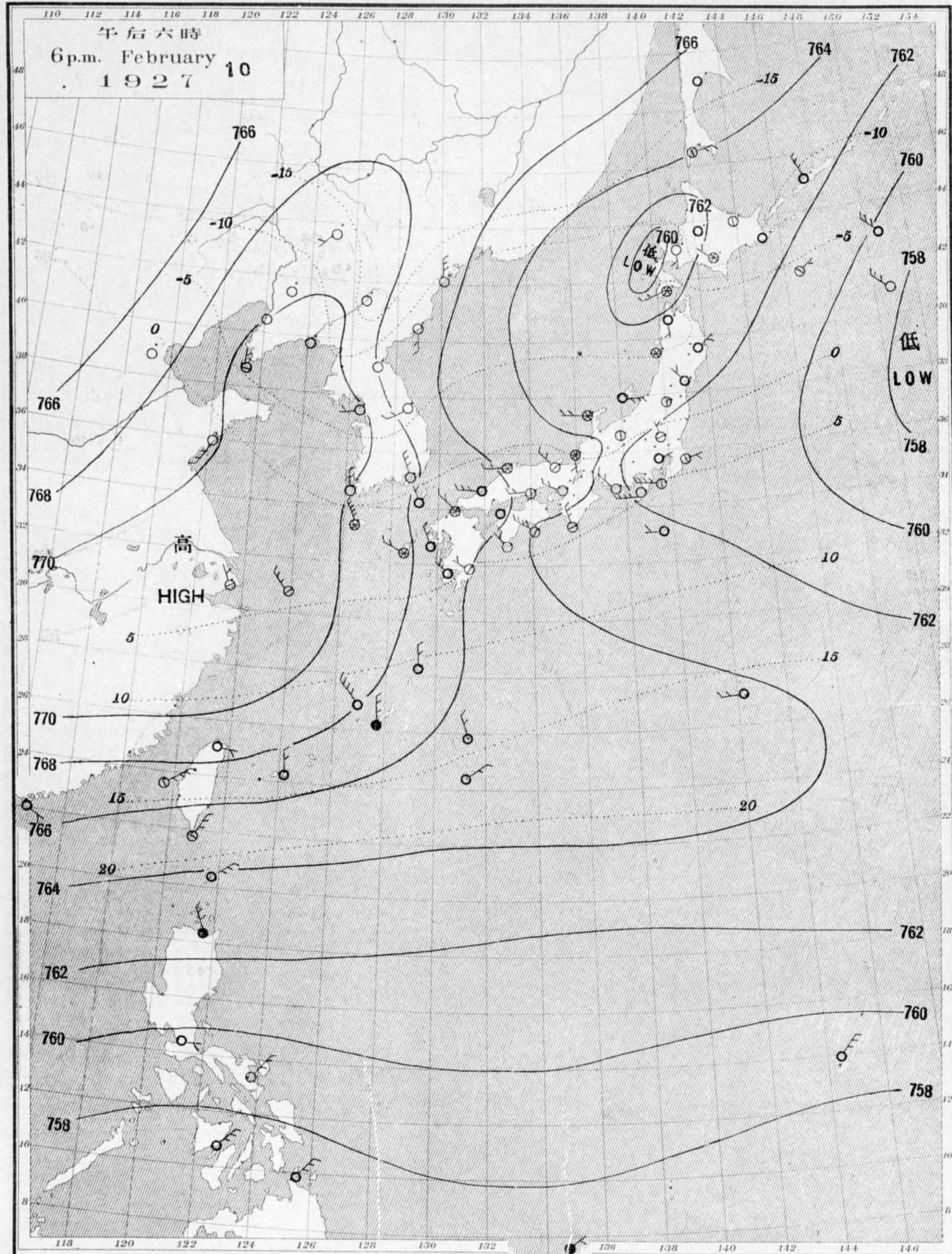
天氣 Weather 快晴 Clear 晴 Fair 曇 Cloudy 雨 Rain 雪 Snow 霧 Fog 雷雨 Thunderstorm  
記號 Notation b bc c r s f t

貳月七日午后六時各地觀測表  
OBSERVATIONS at 6p.m. (135° M.S.T.) February 1927

STATIONS										STATIONS									
Air Press.	Air Temp.	Wind	Clouds	Weather	Precip.	Air Press.	Air Temp.	Wind	Clouds	Weather	Precip.	Air Press.	Air Temp.	Wind	Clouds	Weather	Precip.		
mm. 700+	°C	Dir. Vel. m/s	Am. Form		(2)	mm. 700+	°C	Dir. Vel. m/s	Am. Form		(2)	mm. 700+	°C	Dir. Vel. m/s	Am. Form		(2)		
パラオ Palau	57.9	23.8	ENE 3	10	C	c	-	江陵 Kōryō	64.4	-5.9	SW 2	1	SK	b	-	-	-		
恒春 Kōsyun	66.0	17.3	ENE 3	10	SK	c	-	元山 Gensan	66.0	-8.2	W 3	0	-	-	-	-			
澎湖 Hōko	68.4	12.4	NE 10	8	SK	c	-	城津 Zyōsin	66.8	-7.0	-	1	0	SK	c	-			
臺北 Taihoku	71.1	8.9	E 2	10	SK	c	-	雄基 Yūki	64.6	-11.8	N 9	0	CS	b	-	-			
石垣 Isigakizima	68.4	11.4	E 3	10	N	r	-	中江嶺 Tyūkōtōin	67.4	15.3	W 3	1	SK	b	-	-			
那覇 Naha	68.2	10.3	E 3	10	N	r	-	龍岩浦 Ryūganpo	68.8	-10.2	-	1	0	SK	bc	-			
名瀬 Naze	66.5	9.2	E 3	10	SK	c	-	大連 Dairen	71.5	-8.7	W 4	1	EC	bc	-	-			
鹿兒島 Kagosima	65.6	2.2	NW 2	10	-	-	-	營口 Yinkow	70.8	-13.0	W 4	1	EC	bc	-	-			
宮崎 Miyazaki	64.2	4.4	W 4	0	SK	b	-	奉天 Mukden	70.2	-15.0	W 2	0	SK	c	-	-			
熊本 Kumamoto	65.7	1.3	N 4	10	SK	c	-	長春 Changchun	69.1	-10.4	-	2	0	SK	b	-			
足摺 Asizuri	63.6	2.1	NNW 3	2	0	K	b	-	天津 Tientsin	71.0	-3.0	NNW 4	0	-	-	-	-		
高知 Kōchi	63.6	0.8	NW 2	0	K	b	-	青島 Tsingtau	72.5	-3.6	NNW 13	7	0	bc	-	-			
室戸 Muroto	62.3	2.2	NW 12	4	SK	bc	-	上海 Shanghai	73.8	0.8	W 5	8	SK	c	-	-			
和歌山 Wakayama	62.3	1.8																	



天氣圖  
WEATHER CHART.  
THE CENTRAL METEOROLOGICAL OBSERVATORY OF JAPAN. TOKYO.



明治廿七年三月七日第三種郵便物認可  
昭和二年二月十二日發行

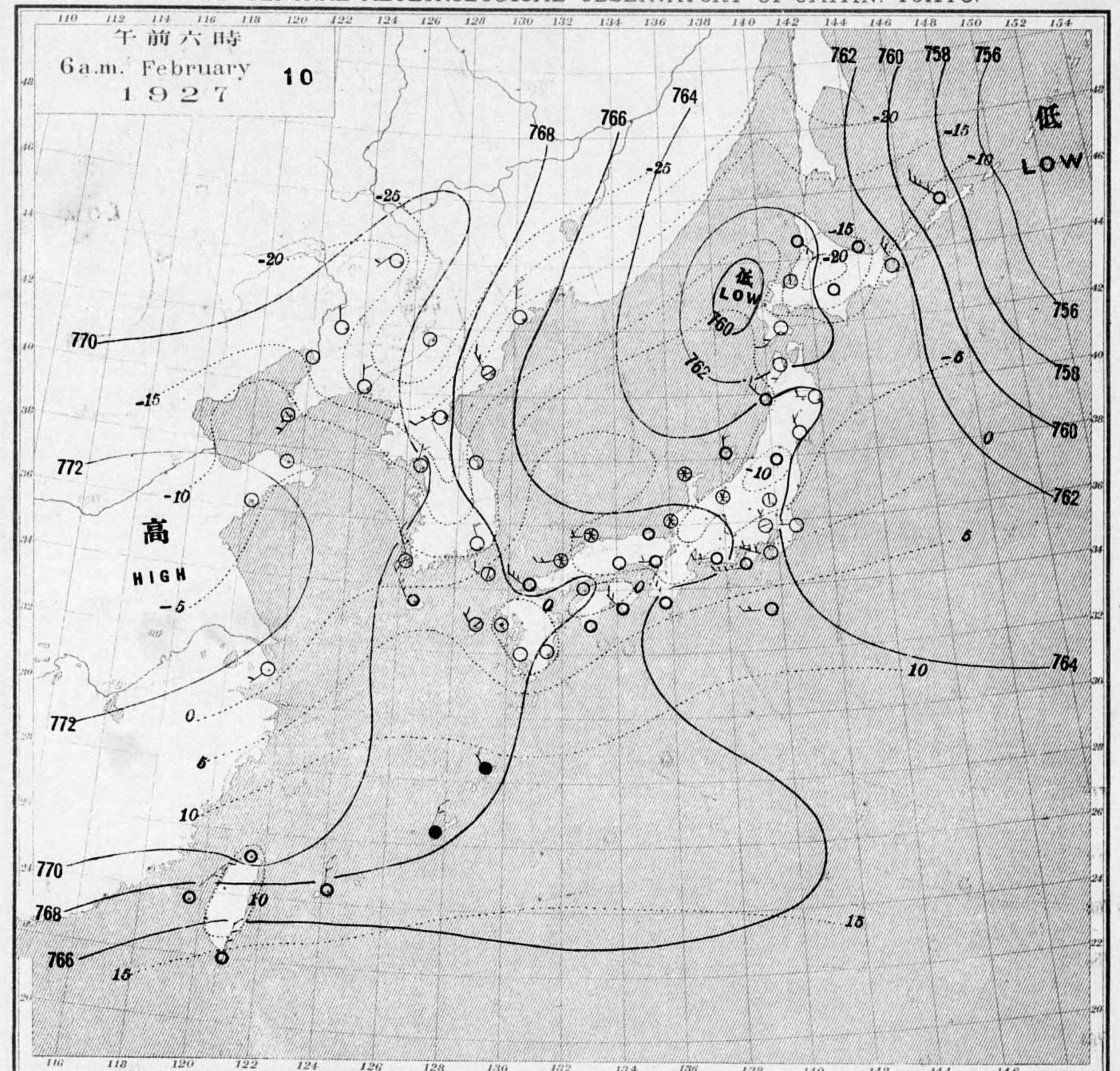
發行人 發行所  
東京市神田區元町町番地

中央氣象臺

東京市神田區西小川町一丁目六番地  
販賣印刷者合資會社 清華堂(定價郵稅共金五錢)

等壓線 Isobaric line	○ 快晴 Clear	⊙ 雪 Snow	↘ 軟風 Light Wind 2-4 m.p.s.	↘ 烈風 Strong Gale 15-20 m.p.s.	↘ 颶風 Hurricane 29-35 m.p.s.
等溫線 Isothermal line	⊙ 晴 Fair	⊙ 霧 Fog	↘ 和風 Moderate Wind 4-6 m.p.s.	↘ 疾風 Strong Wind 6-10 m.p.s.	↘ 強風 Gale 10-15 m.p.s.
不連續線 Line of discontinuity	⊙ 曇 Cloudy	⊙ 雷雨 Thunderstorm			
	● 雨 Rain				

天氣圖  
WEATHER CHART.  
THE CENTRAL METEOROLOGICAL OBSERVATORY OF JAPAN. TOKYO.



天氣圖第 四 一 號

天氣豫報	天氣概況
第一區 北北東、風、曇、少雨	黃河揚子江流域、高氣壓、七七三托以上、日本全國一般、風弱、關東以北、太平洋下瀬、雨、少、晴、天、所、多、其、他、地方、概、不、曇、天、于、本、州、日、本、海、岸、筋、降、雪、中、下、大陸、方面、快、晴、天、琉、球、台、灣、曇、天、所、多、其、他、都、市、低、氣、壓、高、滯、留、天、
第二區 北北西、風、晴	
第三區 全、全、晴	
第四區 全、全、曇、少、雪	
第五區 全、全、晴	
第六區 全、全、雪	
第七區 全、全、曇、少、雪	
第八區 全、全、晴	
第九區 全、全、曇、少、雪	

WEATHER FORECASTS	氣象區域圖
I-N-E cloudy with some rain	
II-N-W fair	
III " "	
IV " cloudy with some snow	
V " fair	
VI " snow	
VII " cloudy with some snow	
VIII " fair	
IX " cloudy with some snow	

東京豫報 TOKYO.  
今晚、北西、風、晴、一時、曇、  
明日、北西、風、天氣、良、



貳月九日午前六時各地觀測表  
OBSERVATIONS at 6a.m. (135° M.S.T.) February 9 1927

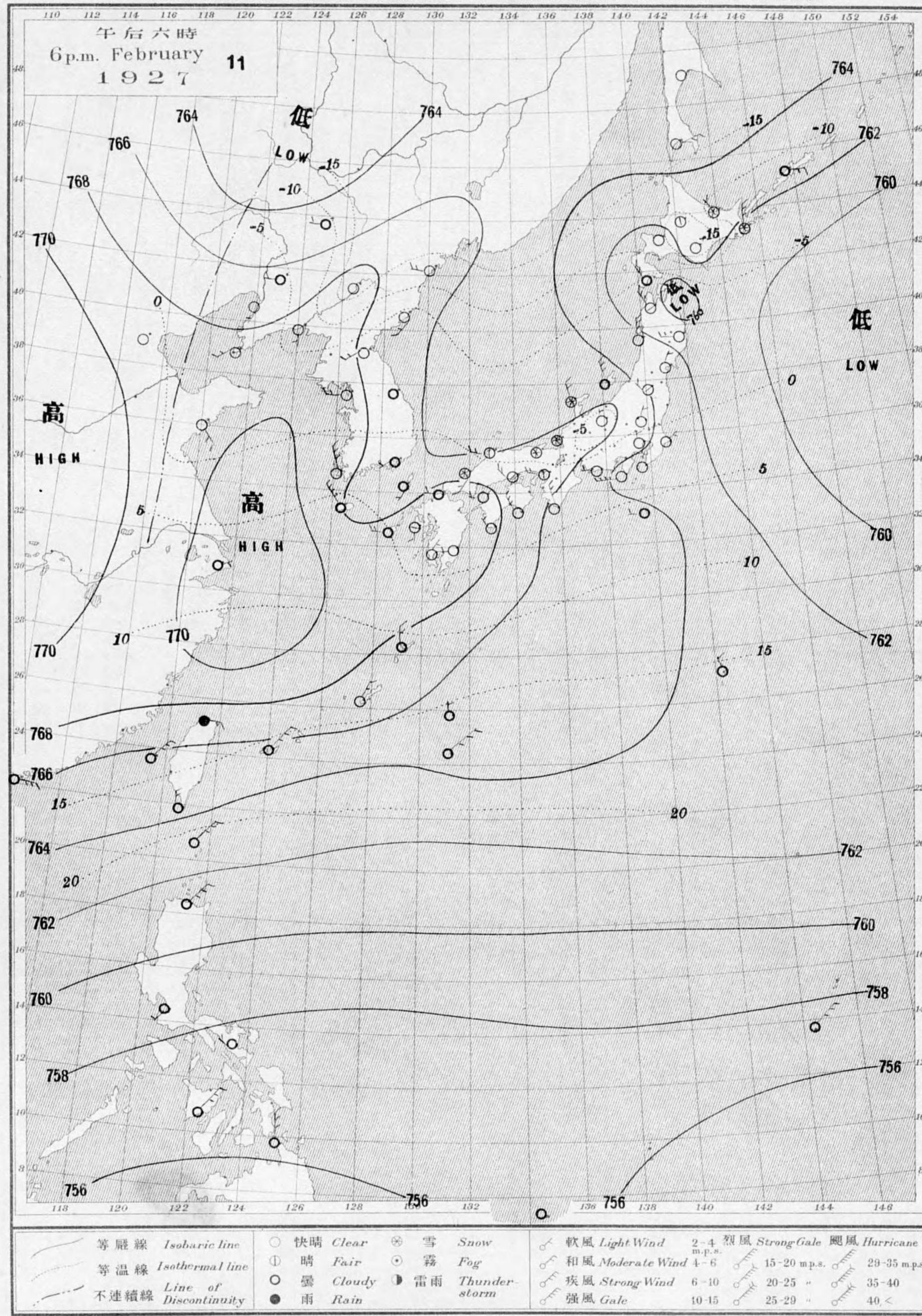
測候所	氣壓	氣溫	風向	風速	雲量	雲形	天氣	雨量	測候所	氣壓	氣溫	風向	風速	雲量	雲形	天氣	雨量
STATIONS	Air Press. mm. 700+	Air Temp. °C	Dir.	Vel. m/s	Amt.	Form	Weather	Precip. mm. (1)	STATIONS	Air Press. mm. 700+	Air Temp. °C	Dir.	Vel. m/s	Amt.	Form	Weather	Precip. mm. (1)
パラオ Palau	58.6	24.9	ENE	3	10	KN	c	4	山形 Yamagata	62.0	-5.2	S	3	10	N	s	-
恒春 Kōsyun	66.3	15.7	NNE	8	3	SK	bc	-	秋田 Akita	60.9	-3.9	NW	11	10	N	s	-
臺東 Taitō	68.2	12.2	NW	4	10	SK	c	-	水戸 Mito	63.1	-9.4	-	1	0	-	b	-
臺南 Tainan	66.8	8.8	-	1	10	SK	c	-	金山 Kanayama	60.7	-4.6	-	1	3	SK	bc	-
澎湖 Hōko	67.2	12.8	NE	8	10	SK	c	-	石巻 Isinomaki	61.9	-6.4	WNW	2	0	-	b	-
臺北 Taihoku	69.0	8.9	E	3	10	SK	c	1	水澤 Midusawa	60.2	-6.6	-	1	10	C	s	-
石垣 Isigakizima	69.5	12.1	NE	3	10	S	c	-	盛岡 Morioka	60.4	-7.5	-	1	10	N	c	3
那覇 Naha	70.4	8.2	NE	2	10	N	r	-	宮古 Miyako	59.8	-7.1	W	2	3	SK	bc	-
那覇 Naze	69.3	9.2	N	5	7	N	r	-	青森 Aomori	58.9	-6.4	SSW	5	3	N	bc	-
鹿兒島 Kagosima	69.6	-1.9	-	1	10	SK	c	2	函館 Hakodate	57.0	-4.4	WSW	4	3	SK	bc	10
宮崎 Miyazaki	69.6	-4.1	-	1	0	SK	b	-	鹿兒島 Kagosima	56.5	-6.8	S	4	10	N	s	-
熊本 Kumamoto	69.5	-1.6	-	1	7	SK	bc	1	札幌 Sapporo	58.3	-12.6	SSE	4	10	SK	b	-
足摺 Asizuri	68.2	1.0	N	2	3	SK	bc	-	羽根 Haboro	58.0	-13.1	SE	5	0	SK	b	-
高知 Kōchi	68.3	-5.8	-	1	0	K	b	-	旭川 Asahigawa	60.1	-26.6	-	0	4	S	bc	-
室戸 Muroto	67.3	-0.1	NW	9	2	SK	b	-	旭川 Obihiro	59.7	-19.2	-	0	8	SC	bc	-
徳島 Tokushima	67.4	-0.9	WSW	3	0	SK	b	-	網走 Abasiri	58.7	-17.2	-	0	7	SC	bc	1
和歌山 Wakayama	67.0	-2.4	-	0	6	SK	bc	-	銅路 Kusiro	58.8	-20.9	NNE	2	6	CS	bc	-
潮岬 Wakayama	66.7	0.2	NNW	7	1	SK	b	-	根室 Nemuro	58.2	-14.7	-	0	0	SK	b	-
大分 Ōita	68.7	-0.8	-	0	4	SK	bc	-	紗那 Syana	56.5	-7.1	NNW	12	10	N	c	2
熊本 Matuyama	68.5	-0.9	W	2	4	KC	bc	-	大泊 Ootomari	59.2	-16.0	-	0	10	SC	c	1
多摩津 Tadotsu	67.4	1.8	W	8	9	SK	c	-	敦香 Sikka	59.5	-13.6	NNW	6	10	S	c	-
廣島 Hiroshima	68.4	-4.5	-	1	0	-	-	-	釜山 Husan	69.8	-7.5	-	1	0	-	b	-
岡山 Okayama	67.5	-6.2	-	0	0	-	t	-	濟州島 Saisyūtō	70.0	1.6	NNW	8	10	SK	c	-
神戸 Kōbe	67.0	-2.4	W	6	6	C	bc	-	水浦 Moppo	70.2	-6.6	-	1	4	N	bc	1
大阪 Ōsaka	67.2	-1.3	WNW	3	0	SK	b	-	仁川 Zinsen	70.8	-11.9	-	1	0	-	b	-
京都 Kyōto	67.1	-6.1	-	1	0	SK	b	-	江陵 Kōryō	67.8	-9.9	SW	4	0	SK	b	-
八木 Yagi	66.9	-2.2	S	2	7	SK	bc	-	元山 Gensan	68.1	-13.5	SW	2	0	-	b	-
富田 Tomie	69.7	1.3	NNW	4	8	SK	c	9	雄津 Zōsin	68.7	-13.7	NW	3	2	SK	b	-
長崎 Nagasaki	69.6	-0.2	-	0	10	N	s	2	雄基 Yūki	67.7	-14.4	N	8	0	SK	b	-
佐賀 Saga	69.1	-1.4	-	1	10	SK	c	1	中江津 Tyūkōtin	72.3	-27.4	-	0	4	N	s	-
福岡 Hukuoka	69.0	1.5	NW	5	10	SK	c	-	龍岩浦 Ryūganpo	71.3	-21.2	N	2	0	-	b	-
飯塚 Iihara	69.9	-1.7	NW	5	3	SK	bc	-	大連 Dairen	71.3	-8.0	E	3	0	-	b	-
下関 Simonoseki	68.8	-1.4	NW	7	10	N	c	2	營口 Yinkow	71.2	-15.0	-	0	0	-	b	-
濱田 Hamada	67.9	0.5	W	7	10	N	c	-	奉天 Mukden	71.1	-19.3	-	1	0	-	b	7
境 Sakai	66.6	-1.9	WSW	5	10	N	s	9	長春 Changchun	70.1	-21.2	-	1	0	-	b	-
宮津 Miyadu	65.9	-1.8	-	1	10	SK	c	2	天津 Tientsin	73.2	-9.2	-	1	0	-	b	-
津 Tsu	65.5	-1.4	W	8	0	-	b	-	青島 Tsingtau	71.9	-4.1	WNW	3	0	-	b	-
岐阜 Gifu	65.2	-3.8	-	1	1	SK	b	-	上海 Shanghai	73.2	-3.0	S	2	0	-	b	-
名古屋 Nagoya	65.7	-3.7	-	1	0	-	b	-	ラサキ Rasazima	-	-	-	-	-	-	-	-
瀬田 Hamamatu	65.4	-1.5	WNW	4	0	-	b	-	大東島 Ōogazirizima	68.0	-	-	0	2	SK	b	-
長津宮 Nagaturo	64.4	1.4	W	10	1	SK	b	-	Urakawa	58.1	-7.9	NE	3	10	N	c	1
沼津 Numadu	63.1	-5.3	ENE	3	0	-	b	-									
横濱 Yokohama	63.8	-5.9	-	0	0	-	b	-									
東京 Tōkyō	63.7	-5.6	-	1	0	-	b	-									
熊谷 Kumagaya	62.8	-7.9	-	0	0	K	b	-									
糸井 Mera	63.2	-1.4	NE	2	0	K	b	-									
舞子 Tyōsi	63.1	-2.9	WNW	4	0	K	b	-									
八丈島 Hatidyōzima	64.5	-5.0	W	4	7	SK	bc	-									
父島 Titizima	65.9	13.5	NW	2	10	N	c	3									
筑波山 Tukubasan	63.3	-7.8	WNW	8	0	K	b	-									
高山 Takayama	67.0	-13.0	-	1	10	N	s	3									
飯田 Iida	65.6	-5.0	-	0	4	KN	c	1									
熊本 Matumoto	65.8	-11.4	-	0	9	C	s	2									
長野 Nagano	65.2	-9.4	-	0	9	N	s	1									
甲府 Kōfu	64.5	-8.8	-	0	0	SK	b	-									
前橋 Maebasi	63.6	-7.4	NW	5	0	SK	b	-									
足尾 Asio	64.6	-13.5	-	1	0	-	b	-									
宇都宮 Utunomiya	64.8	-11.0	-	0	0	-	b	-									
福島 Hukusima	62.8	-10.3	-	1	0	S	b	-									
彦根 Hikone	66.1	-4.6	N	2	2	SK	b	-									
伊吹山 Ibukisan	66.2	-12.8	WNW	2	10	S	f	6									
福井 Fukui	64.5	-2.0	-	1	10	N	s	34									
金澤 Kanazawa	63.7	-2.7	SSW	3	10	N	s	42									
侍月 Minaduki	63.4	-3.0	NNW	5	10	N	c	7									
伏木 Husiki	64.9	-3.1	-	1	10	N	s	20									
高田 Takata	63.9	-3.6	-	1	10	N	s	81									
新潟 Niigata	63.9	-2.7	WNW	3	10	N	s	1									
相川 Aikawa	63.3	-2.8	NNW	10	10	N	c	-									

貳月八日午后六時各地觀測表  
OBSERVATIONS at 6p.m. (135° M.S.T.) February 8 1927

測候所	氣壓	氣溫	風向	風速	雲量	雲形	天氣	雨量	測候所	氣壓	氣溫	風向	風速	雲量	雲形	天氣	雨量
STATIONS	Air Press. mm. 700+	Air Temp. °C	Dir.	Vel. m/s	Amt.	Form	Weather	Precip. mm. (2)	STATIONS	Air Press. mm. 700+	Air Temp. °C	Dir.	Vel. m/s	Amt.	Form	Weather	Precip. mm. (2)
パラオ Palau	58.3	25.6	NNE	4	10	KN	c	1	江陵 Kōryō	66.4	-6.5	WSW	6	0	SK	b	-
恒春 Kōsyun	67.0	16.0	NNE	6	10	SK	c	-	元山 Gensan	67.3	-9.7	W	3	0	-	b	-
澎湖 Hōko	69.0	11.6	NE	11	10	SK	c	-	雄津 Zōsin	64.9	-8.1	NW	2	3	SK	bc	-
臺北 Taihoku	71.4	8.3	E	4	10	SK	c	-	雄基 Yūki	66.0	-12.4	N	10	0	SK	b	-
石垣 Isigakizima	69.8	11.5	N	7	10	SK	c	-	中江津 Tyūkōtin	69.5	-17.8	-	1	0	-	b	-
那覇 Naha	69.9	10.6	E	7	10	SK	c	-	龍岩浦 Ryūganpo	70.6	-10.8	NE	3	0	SK	b	-
名瀨 Naze	68.6	9.2	N	5	6	SK	bc	-	大連 Dairen	71.4	-7.2	N	4	0	-	b	-
宮崎 Miyazaki	69.0	1.3	NNW	2	9	SK	c	1	營口 Yinkow	71.3	-9.0	-	0	0	-	b	-
鹿兒島 Kagosima	67.5	2.0	WNW	6	0	K	b	-	奉天 Mukden	70.9	-10.7	SSW	2	0	-	b	-
熊本 Matumoto	68.8	0.1	WNW	3	8	SK	c	1	長春 Changchun	69.5	-13.5	-	1	3	CS	bc	-
足摺 Asizuri	65.9	1.2	NW	3	8	N	s	-	天津 Tientsin	71.1	-3.0	-	1	0	-	b	-
高知 Kōchi	65.4	0.1	NW	3	1	K	b	-	青島 Tsingtau	71.9	-1.8	NW	4	0	-	b	-
室戸 Muroto	64.0	1.5	WNW	12	4	SK	bc	-	上海 Shanghai	74.2	1.2	FW	2	2	CS	b	-
和歌山 Wakayama	64.5	1.0	WNW	3	3	SK	bc	-	ラサキ Rasazima	67.4	15.2	NNW	9	6	SK	bc	-
潮岬 Wakayama	63.1	1.6	NNW	7	1	SK	b	-	大東島 Ōogazirizima	67.2	-						



天氣圖  
WEATHER CHART.  
THE CENTRAL METEOROLOGICAL OBSERVATORY OF JAPAN, TOKYO.



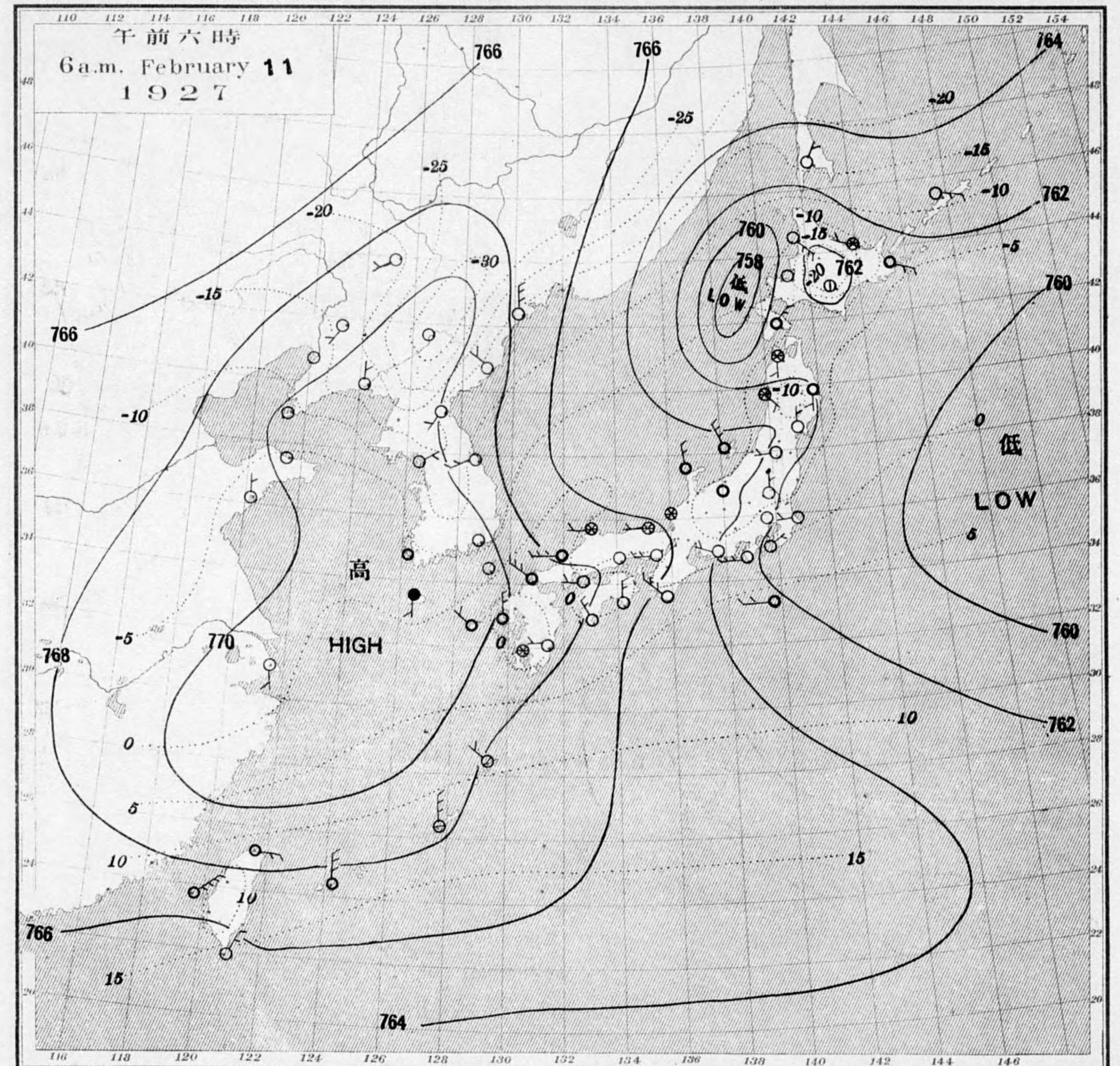
明治廿七年三月七日第三種郵便物認可  
昭和二年二月十二日發行

發行人 發行所  
東京市神田區元衛町壹番地

中央氣象臺

東京市神田區西小川町一丁目六番地  
販賣印刷者合資會社 清華堂 (定價郵稅共金五錢)

天氣圖  
WEATHER CHART.  
THE CENTRAL METEOROLOGICAL OBSERVATORY OF JAPAN, TOKYO.



天氣圖第 四二 號

天氣 豫 報

第一區	南乃至東, 風	曇少雨
第二區	北乃至東, 風	晴後曇
第三區	全	全曇
第四區	全	全曇
第五區	北乃至西, 風	曇少雪
第六區	全	曇少雪
第七區	全	晴
第八區	北乃至東, 風	曇
第九區	南乃至東, 風	全

WEATHER FORECASTS

I	S-E	cloudy with some rain
II	N-E	fair, cloudy later
III	"	"
IV	"	cloudy
V	N-W	fair
VI	"	cloudy with some snow
VII	"	fair
VIII	N-E	cloudy
IX	S-E	cloudy



天氣 概 況  
七七一純以上, 高氣壓が支那東海に覆り氣壓ハ四方ニ向テ漸減シ居ル又北海道西方海上ニ七五八純程度, 低氣壓が滞留シ居ル内地, 表日本ハ大陸方面ニ快晴ナルモ東日本ハ曇天ニ降雪中ノ所尠カラズ 琉球臺灣ハ晴曇半々ナリ。

東京 豫 報  
今晚, 北西ノ風 晴  
明日, 北西ノ風 天氣良シ。

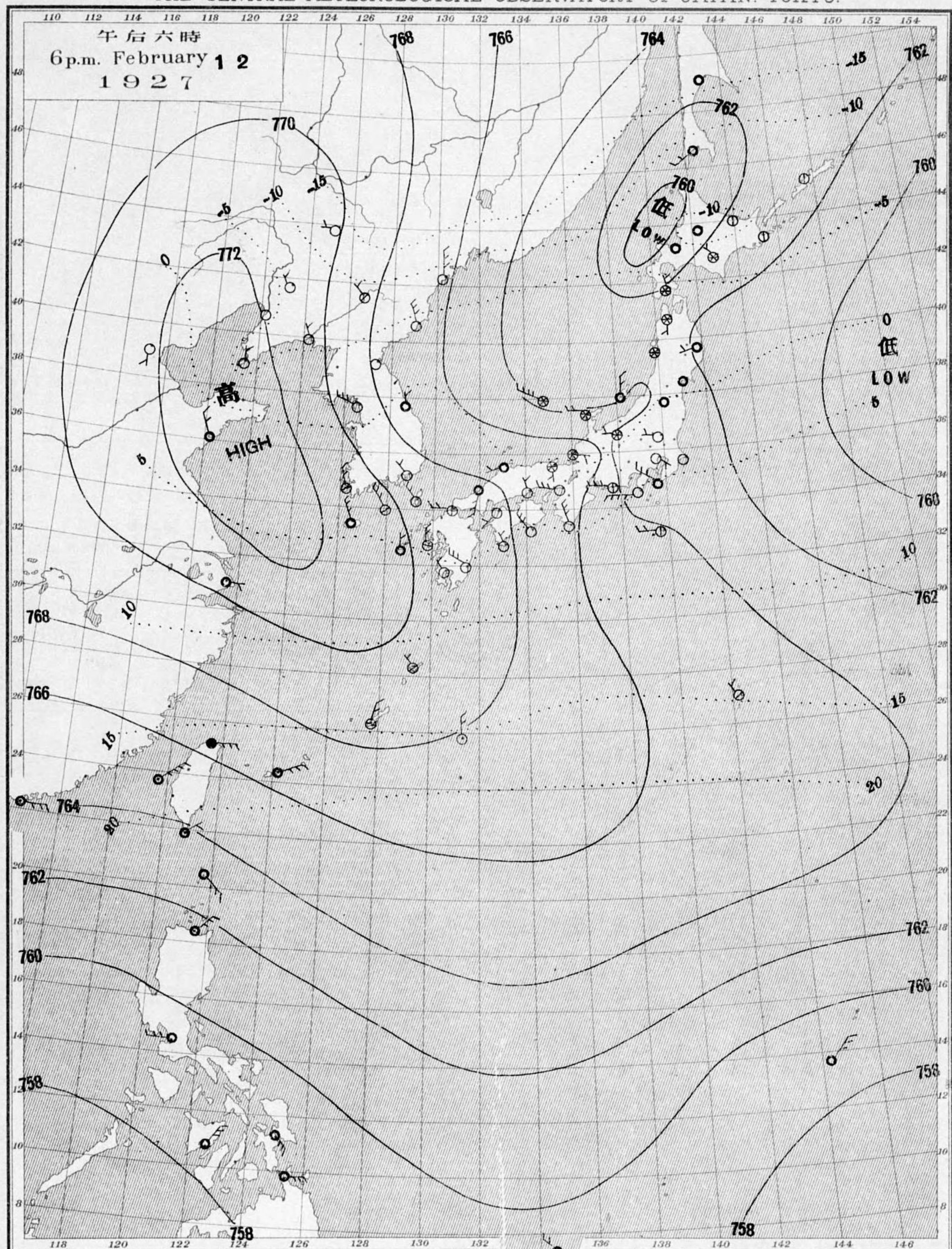
TOKYO.







天氣圖  
WEATHER CHART.  
THE CENTRAL METEOROLOGICAL OBSERVATORY OF JAPAN. TOKYO.



等壓線 Isobaric line  
等溫線 Isothermal line  
不連續線 Discontinuity

○ 快晴 Clear  
⊙ 晴 Fair  
⊖ 曇 Cloudy  
● 雨 Rain

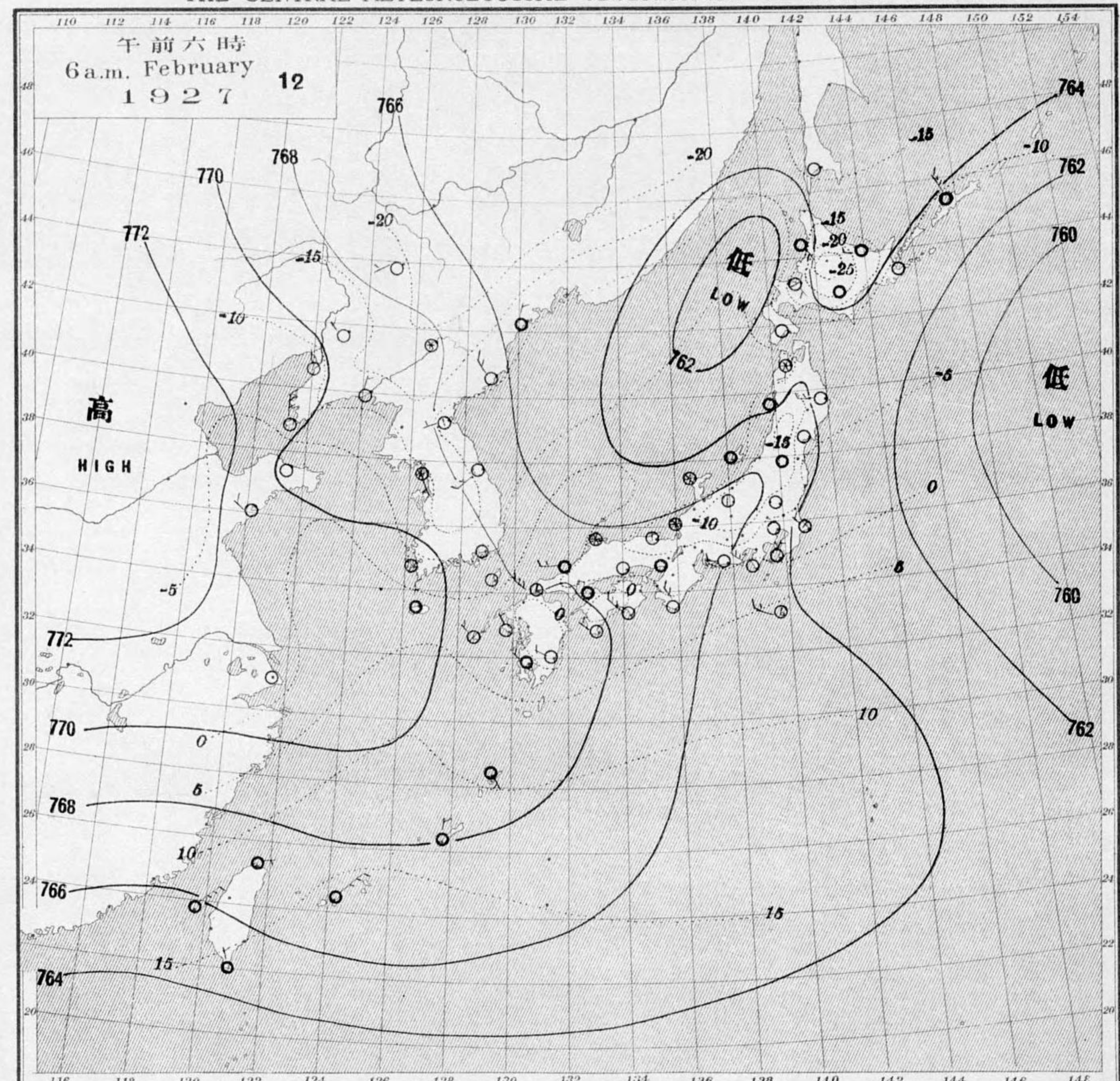
⊗ 雪 Snow  
⊙ 霧 Fog  
⊖ 雷雨 Thunderstorm

○ 軟風 Light Wind 2-4 m.p.s.  
⊖ 和風 Moderate Wind 4-6 m.p.s.  
⊖ 疾風 Strong Wind 6-10 m.p.s.  
⊖ 強風 Gale 10-15 m.p.s.

⊖ 烈風 Strong Gale 15-20 m.p.s.  
⊖ 颶風 Hurricane 20-25 m.p.s.  
⊖ 颶風 Hurricane 25-29 m.p.s.  
⊖ 颶風 Hurricane 29-35 m.p.s.  
⊖ 颶風 Hurricane 35-40 m.p.s.  
⊖ 颶風 Hurricane 40 < m.p.s.

明治廿七年三月七日第三種郵便物認可  
昭和二年二月十三日發行  
發行人發行所 東京市神田區元町町壹番地 中央氣象臺  
東京市神田區西小川町一丁目六番地 販賣印刷者合資會社 清華堂(定價郵稅共金五錢)

天氣圖  
WEATHER CHART.  
THE CENTRAL METEOROLOGICAL OBSERVATORY OF JAPAN. TOKYO.



天氣圖第四三號

天氣豫報		WEATHER FORECASTS	
第一區 北陸東風 曇少雨	I N-E cloudy with some rain	第二區 北陸西風 晴	II N-W fair
第三區 全 曇	III " "	第四區 全 曇少雪	IV " cloudy with some snow
第五區 全 晴	V " fair	第六區 全 曇少雪	VI " cloudy with some snow
第七區 全 晴	VII " fair	第八區 北陸東風	VIII N-E cloudy
第九區 南陸東風 曇少雪	IX S-E cloudy with some snow		

東京豫報 TOKYO.  
今晚七北西風天靄良  
明十三日北西風晴

支那大陸、高氣壓、七七、七八、九、東、向、連、減、  
在、北、海、道、西、方、海、上、  
20、21、22、表、日、本、大、陸、方、面、  
多、日、本、海、  
3、島、取、縣、  
琉、球、台、灣、



貳月拾壹日午前六時各地觀測表  
OBSERVATIONS at 6a.m. (135° M.S.T.) February - 1927

貳月拾日午後六時各地觀測表  
OBSERVATIONS at 6p.m. (135° M.S.T.) February 10 1927

測候所 STATIONS	氣壓 Air Press. 700+	氣溫 Air Temp. °C	風向		風速 Vel. m/s	雲量		雲形	天氣	雨量 Precip. mm. (1)	測候所 STATIONS	氣壓 Air Press. 700+	氣溫 Air Temp. °C	風向		風速 Vel. m/s	雲量		雲形	天氣	雨量 Precip. mm. (1)
			Dir.	Force		Dir.	Force							Dir.	Force						
パラオ Palau	57.2	25.4	NE	2	10	CS	c	-	-	-	山形 Yamagata	64.2	-7.3	-	0	10	1	c	-	-	-
恒春 Kōsyun	64.9	16.4	NNE	4	0	SK	b	-	-	-	秋田 Akita	62.7	-7.1	SE	2	10	1	c	-	-	-
臺東 Taitō	66.3	13.5	NW	4	10	SK	c	-	-	-	水戸 Mito	61.9	-6.0	NNW	3	0	-	-	-	-	-
臺南 Tainan	65.9	8.3	N	3	10	SK	c	-	-	-	金山 Kanayama	62.2	-12.0	-	1	2	SK	b	-	-	-
澎湖 Hōko	66.1	13.1	NE	11	10	SK	c	-	-	-	石巻 Isinomaki	62.5	-7.2	N	3	2	SK	b	-	-	-
臺北 Taihoku	68.8	10.4	E	6	10	SK	c	-	-	-	水澤 Midusawa	63.9	-13.3	-	1	10	CS	c	-	-	-
石垣 Isigakizima	67.4	13.9	N	6	10	S	c	-	-	-	盛岡 Morioka	62.0	-5.0	S	3	10	c	-	-	-	-
那覇 Naha	68.1	11.9	N	6	4	SK	bc	-	4	-	宮古 Miyako	61.7	-6.0	S	3	10	1	s	-	-	-
名瀬 Naze	67.9	9.4	NW	3	6	SK	bc	-	1	-	青森 Aomori	60.9	-4.5	NNE	5	10	SH	c	-	-	-
鹿兒島 Kagosima	69.5	-1.3	-	0	10	N	s	-	-	-	函館 Hakodate	-	-	-	-	-	-	-	-	-	-
宮崎 Miyazaki	68.4	-0.6	W	3	0	-	b	-	-	-	壽都 Suttu	58.9	-5.4	S	10	10	SK	c	-	-	-
熊本 Kumamoto	68.7	-0.5	NW	4	9	SK	c	-	-	-	札幌 Sapporo	60.7	-21.1	-	1	0	-	-	-	-	-
足摺 Asizuri	67.9	-0.1	NNW	5	2	SK	b	-	-	-	利根 Haboro	60.5	-11.9	SE	6	0	SK	b	-	-	-
高知 Kōti	67.2	-2.8	-	1	4	K	bc	-	-	-	旭川 Asahigawa	63.1	-28.0	-	0	10	S	f	-	-	-
室戸 Muroto	66.8	-0.8	N	4	2	SK	b	-	-	-	帶廣 Obihiro	62.3	-22.9	-	0	7	S	bc	-	-	-
徳島 Tokushima	67.0	-1.6	W	3	7	KC	bc	-	-	-	網走 Abasiri	61.9	-12.0	NNW	2	10	N	s	-	-	-
和歌山 Wakayama	66.7	-2.4	-	0	2	SK	b	-	-	-	釧路 Kusiro	61.2	-10.5	N	2	10	SK	c	-	-	-
潮岬 Siomisaki	65.4	0.2	NW	6	1	SK	b	-	-	-	根室 Nemuro	62.5	-4.8	ESE	5	10	N	c	-	-	-
大分 Ooita	69.1	0.3	NNW	4	10	SK	c	-	-	-	砂那 Syana	63.6	-15.8	ESE	4	2	SK	b	-	-	-
松山 Matuyama	68.1	-0.5	W	2	2	SK	b	-	-	-	大泊 Ootomari	63.5	-16.8	NNE	2	0	SC	b	-	-	-
多度津 Tadotsu	67.4	1.3	W	4	0	-	b	-	-	-	蝦香 Sikka	64.4	-24.4	-	1	0	-	-	-	-	-
廣島 Hiroshima	68.1	-3.4	-	0	1	SK	b	-	-	-	釜山 Husan	70.4	-7.6	-	1	0	SK	b	-	-	-
岡山 Okayama	66.9	-4.8	-	1	0	SK	b	-	-	-	濟州島 Saisyūtō	70.6	-3.1	S	3	10	KC	r	-	-	-
神戸 Kōbe	66.5	-2.9	NW	5	0	SK	b	-	-	-	水浦 Moppo	70.0	-4.7	-	0	10	SK	c	-	-	-
大阪 Ōsaka	66.3	0.0	W	5	0	-	b	-	-	-	仁川 Zinsen	70.6	-10.1	NE	3	0	-	-	-	-	-
京都 Kyōto	68.7	-4.8	-	1	0	-	b	-	-	-	江陵 Kōryō	68.6	-8.7	WSW	4	0	SK	b	-	-	-
八木 Yagi	66.2	-2.2	SW	2	0	-	b	-	-	-	元山 Gensan	59.0	-12.0	SSW	2	0	-	-	-	-	
富津 Tomie	70.6	0.7	NW	3	10	SK	c	-	6	-	城津 Zyōsin	68.4	-12.5	NW	3	0	-	-	-	-	
長崎 Nagasaki	69.4	-0.4	N	4	10	SK	c	-	2	-	雄基 Yūki	67.6	-10.1	N	6	0	-	-	-	-	
佐賀 Saga	70.0	-0.5	NNE	2	10	N	c	-	2	-	中江津 Tyūkōtin	74.3	-30.6	-	0	0	-	-	-	-	
福岡 Fukuoka	69.7	0.1	NNW	5	6	SK	bc	-	2	-	龍岩浦 Ryūganpo	70.4	-17.8	N	2	2	SK	b	-	-	-
嚴原 Ituhara	70.3	-3.3	-	1	2	SK	b	-	-	-	大連 Dairen	70.1	-7.8	-	0	0	-	-	-	-	
下関 Simonoseki	68.8	0.2	NW	7	10	SK	c	-	-	-	營口 Yinkow	69.5	-14.0	-	0	0	-	-	-	-	
濱田 Hamada	67.7	0.6	W	6	10	N	c	-	-	-	奉天 Mukden	69.5	-16.4	SSW	2	0	-	-	-	-	
境 Sakai	66.0	-1.6	W	2	10	N	s	-	7	-	長春 Changchun	68.3	-19.4	WSW	2	0	-	-	-	-	
宮津 Miyadu	66.0	-1.4	W	3	10	N	s	-	1	-	天津 Tientsin	70.3	-7.8	-	1	0	-	-	-	-	
津 Tu	64.9	-2.7	W	2	0	SK	b	-	-	-	青島 Tsingtau	69.5	-3.6	N	3	0	-	-	-	-	
岐阜 Gifu	64.3	-2.6	W	6	8	SK	c	-	-	-	上海 Shanghai	71.3	-1.0	S	2	0	-	-	-	-	
名古屋 Nagoya	64.9	-1.6	NNW	3	8	SK	c	-	-	-	ラサツ Rasazima	66.3	15.9	NE	5	9	KC	c	-	0-10	
瀬松 Hamamatu	64.0	-1.2	WNW	3	0	-	b	-	-	-	大東島 Ōagarizima	69.1	-	NNW	5	10	SK	c	-	-	-
長津島 Nagaturo	62.7	2.7	W	7	0	SK	b	-	-	-	Urakawa	61.8	-7.4	NNE	2	10	N	s	-	13	
沼津 Numadu	62.4	-4.7	ENE	2	0	-	b	-	-	-											
横濱 Yokohama	62.5	-4.5	WSW	3	0	SK	b	-	-	-											
東京 Tōkyō	62.4	-4.7	-	1	0	-	b	-	-	-											
熊谷 Kumagaya	62.8	-4.8	WNW	3	0	K	b	-	-	-											
布良 Mera	61.7	0.1	NE	2	2	K	b	-	-	-											
銚子 Tyōsi	61.2	-1.3	W	3	3	K	b	-	-	-											
八丈島 Hatidōzima	62.8	5.9	W	4	10	SK	c	-	4	-											
父島 Titizima	63.8	16.2	W	2	10	N	c	-	1	-											
筑波山 Tukubasan	62.1	-7.0	W	9	0	K	c	-	-	-											
高山 Takayama	60.2	-9.8	-	0	10	N	s	-	2	-											
飯田 Iida	64.0	-5.7	-	0	0	-	b	-	-	-											
松本 Matsumoto	64.8	-5.6	NW	3	10	N	s	-	-	-											
長野 Nagano	64.9	-6.6	-	0	10	SK	c	-	1	-											
甲府 Kōfu	64.0	-8.8	-	0	0	SK	b	-	-	-											
前橋 Maebasi	63.1	-5.5	WNW	4	0	SK	c	-	-	-											
足尾 Asio	63.9	10.6	-	1	0	-	b	-	-	-											
宇都宮 Utunomiya	62.0	-6.5	N	2	0	-	b	-	-	-											
福島 Fukushima	63.2	-9.3	W	2	0	N	b	-	-	-											
彦根 Hikone	65.3	-1.7	NNW	2	10	N	s	-	-	-											
伊吹山 Ibukisan	64.4	-11.6	NNW	11	10	S	f	-	1	-											
福井 Fukui	65.3	-2.0	-	1	10	N	s	-	38	-											
金澤 Kanazawa	64.5	-3.4	E	3	10	N	s	-	24	-											
椿月 Minaduki	64.0	-3.0	N	5	10	N	s	-	27	-											
伏木 Husiki	65.6	-3.3	WSW	3	9	N	s	-	29	-											
高田 Takata	64.7	-2.7	-	1	10	N	s	-	44	-											
新潟 Niigata	64.2	-2.1	NNW	9	10	N	s	-	16	-											
相川 Aikawa	64.1	-2.9	NNW	9	10	N	s	-	9	-											

測候所 STATIONS	氣壓 Air Press. 700+	氣溫 Air Temp. °C	風向		風速 Vel. m/s	雲量		雲形	天氣	雨量 Precip. mm. (2)	測候所 STATIONS	氣壓 Air Press. 700+	氣溫 Air Temp. °C	風向		風速 Vel. m/s	雲量		雲形	天氣	雨量 Precip. mm. (2)
			Dir.	Force		Dir.	Force														
パラオ Palau	57.6	23.0	NE	3	10	SK	r	-	-	-	江陵 Kōryō	67.5	-5.1	WSW	4	0	SK	b	-	-	
恒春 Kōsyun	65.2	19.2	NNE	6	4	SK	bc	-	-	-	元山 Gensan	67.9	-6.5	-	1	0	-	-	-	-	
澎湖 Hōko	67.2	12.2	NE	11	9	SK	bc	-	-	-	城津 Zyōsin	66.2	-5.9	S	5	2	SK	b	-	-	
臺北 Taihoku	69.1	10.9	E	3	10	SK	c	-	-	-	雄基 Yūki	66.8	-9.0	N	8	0	SK	b	-	-	





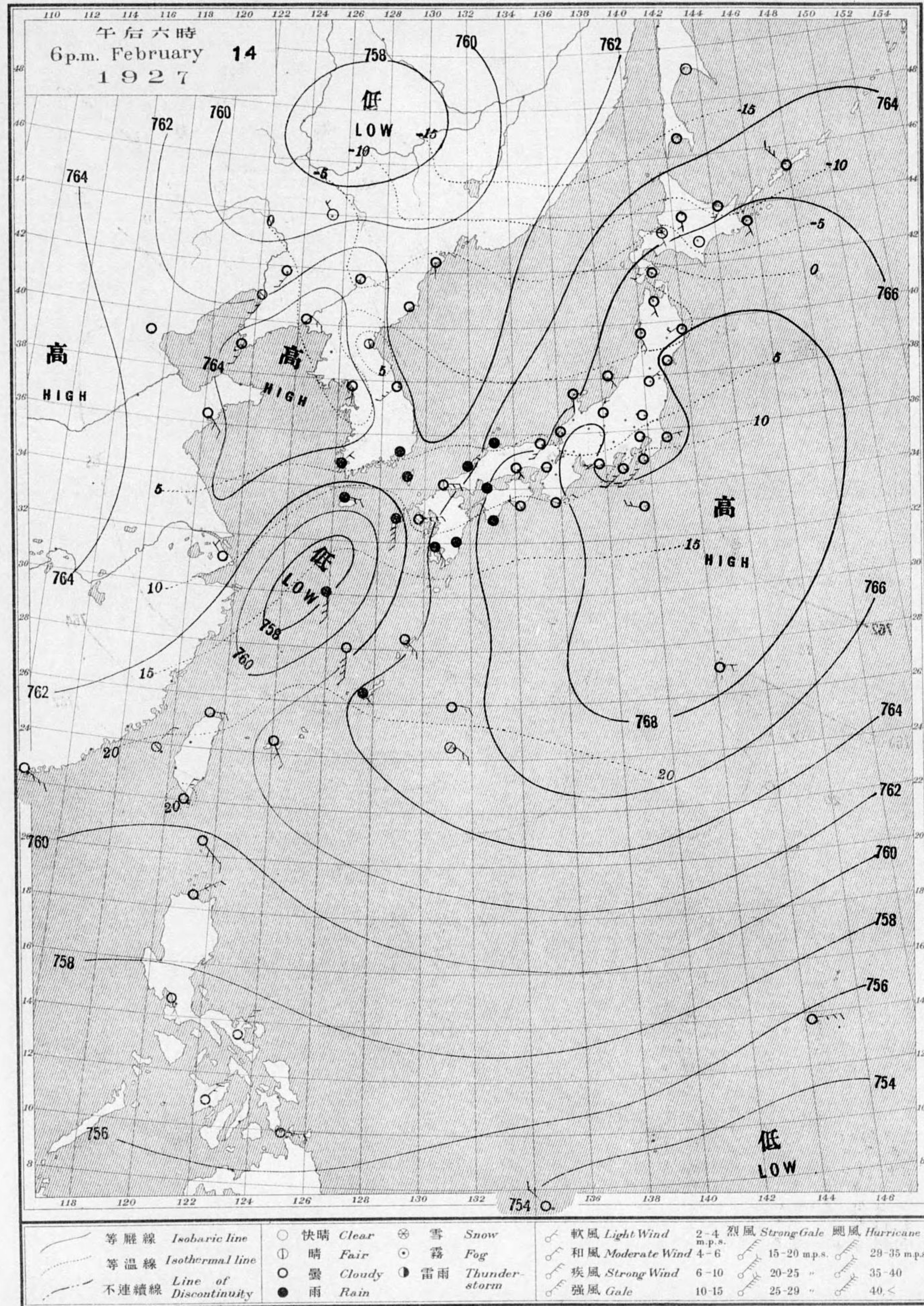






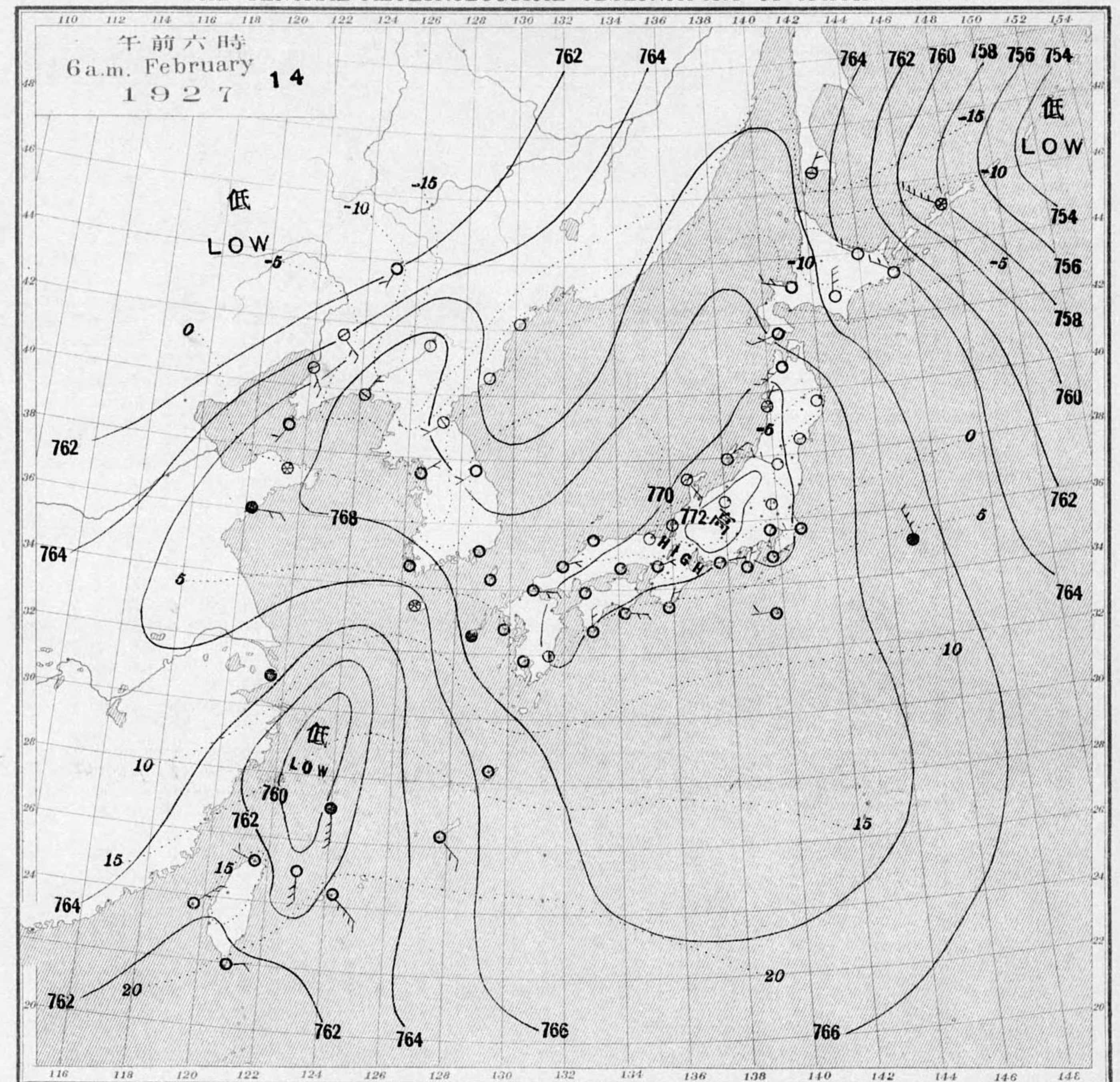
天氣圖  
WEATHER CHART.

THE CENTRAL METEOROLOGICAL OBSERVATORY OF JAPAN. TOKYO.



天氣圖  
WEATHER CHART.

THE CENTRAL METEOROLOGICAL OBSERVATORY OF JAPAN. TOKYO.



天氣豫報		WEATHER FORECASTS	
第一區	北乃至西風 曇少雨	I N-W	cloudy with some rain
第二區	全 雨後天氣良好	II N-W	rain improving later
第三區	全 全	III N-W	rain improving later
第四區	全 曇少雪	IV N-W	cloudy with some snow
第五區	全 雨後天氣良好	V N-W	rain improving later
第六區	全 曇少雪	VI N-W	cloudy with some snow
第七區	全 全	VII N-W	cloudy with some snow
第八區	全 全	VIII N-W	fair
第九區	全 曇少雪	IX N-W	cloudy with some snow

天氣概況  
七七八九以上高氣壓本邦朝鮮等處之勢力  
ハ小呂宋島方面ニ達及シテ居ル全國一般ニ曇  
天トナリ北陸道ハ東海南部ニハ快晴ト  
シテ支那東海ニハ七六〇附近ニ低氣壓トシ東北  
東ニ進行中ニテ九州西部ニハ降雨ニ始メリ  
松花江上流域ニハ低氣壓出現セルハ大陸  
方面ハ一般ニ曇天トシ氣温上昇セリ

東京豫報 TOKYO.  
今晚ハ北寄リ風曇天雪模様  
明日ハ北東風雨又ハ曇



貳月拾參日午前六時各地觀測表  
OBSERVATIONS at 6a.m. (135° M.S.T.) February 13 1927

測候所										測候所																																																																																																																																																																																
STATIONS		Air Press. mm. 700+	Air Temp. °C	Wind Direc.	Wind Vel. m.s.	Clouds Amt. Form	Weather	Precip. mm. (1)	測候所		Air Press. mm. 700+	Air Temp. °C	Wind Direc.	Wind Vel. m.s.	Clouds Amt. Form	Weather	Precip. mm. (1)																																																																																																																																																																									
パラオ Palau	55.8	25.5	NNE	2	10	SK	c	2	山形 Yamagata	64.8	-3.4	SE	2	9	N	c	1																																																																																																																																																																									
恒春 Kōsyun	63.4	19.7	NNE	4	10	SK	c	-	秋田 Akita	65.1	-4.0	NW	10	10	N	s	3																																																																																																																																																																									
臺南 Tainan	64.1	14.8	NNW	3	10	SK	c	3	水戸 Mito	65.1	-6.3	-	1	0	-	b	-																																																																																																																																																																									
澎湖 Hōko	64.5	14.8	NE	8	10	SK	c	-	金山 Kanayama	63.7	-5.0	-	0	4	N	s	-																																																																																																																																																																									
臺北 Taihoku	64.1	16.2	E	6	10	SK	c	-	石巻 Isinomaki	64.3	-3.2	W	4	10	SK	c	-																																																																																																																																																																									
石垣 Isigakizima	66.1	18.4	ENE	9	10	N	r	-	水澤 Midusawa	64.3	-5.1	-	1	10	N	s	2																																																																																																																																																																									
那覇 Naha	68.5	11.5	NNE	3	0	SK	b	-	盛岡 Morioka	64.0	-0.2	E	2	10	S	c	-																																																																																																																																																																									
名瀬 Naze	69.4	8.5	SSE	2	3	SK	bc	-	宮古 Miyako	62.7	-9.2	W	3	7	SK	bc	-																																																																																																																																																																									
鹿兒島 Kagosima	71.0	-1.2	WNW	2	0	-	b	-	青森 Aomori	62.7	-5.4	SW	5	10	N	s	13																																																																																																																																																																									
宮崎 Miyazaki	70.3	-1.6	NNW	3	0	K	b	-	南都 Hakodate	61.5	-4.2	W	8	1	SK	b	3																																																																																																																																																																									
熊本 Kumamoto	71.0	-4.3	-	1	1	SK	b	-	釧路 Kurobe	61.5	-5.2	W	8	10	SK	c	3																																																																																																																																																																									
足摺 Asizuri	70.1	3.7	NW	2	1	SK	b	-	札幌 Sapporo	59.8	-5.9	SW	5	4	N	bc	-																																																																																																																																																																									
高知 Kōchi	69.7	-3.3	-	1	1	K	b	-	札幌 Haboro	56.5	-5.0	NNW	11	10	N	s	5																																																																																																																																																																									
室戸 Muroto	69.4	2.7	NNW	2	1	SK	b	-	旭川 Asahigawa	57.9	-7.8	S	7	10	N	s	2																																																																																																																																																																									
徳島 Tokushima	69.5	0.1	-	1	2	KC	b	-	帯広 Obihiro	60.3	-21.2	-	1	1	SK	b	1																																																																																																																																																																									
和歌山 Wakayama	68.8	-0.9	-	0	1	SK	b	-	網走 Abasiri	57.7	-8.2	WSW	7	10	SK	c	-																																																																																																																																																																									
潮岬 Siomisaki	68.9	2.8	NNW	2	1	SK	b	-	釧路 Kusiro	58.8	-9.8	-	0	7	CK	bc	4																																																																																																																																																																									
大分 Ōita	70.0	3.7	W	4	0	-	b	-	根室 Nemuro	58.3	-7.0	WSW	3	10	SK	c	1																																																																																																																																																																									
松山 Matuyama	70.0	-0.5	-	1	3	KC	bc	-	釧路 Syana	60.2	-10.8	E	5	10	CS	c	-																																																																																																																																																																									
多度津 Tadotsu	69.7	4.3	WSW	4	10	SK	c	-	大泊 Ootomari	58.6	-12.5	N	6	10	S	c	-																																																																																																																																																																									
廣島 Hiroshima	70.2	-0.4	-	1	10	SK	c	-	敦賀 Sikkā	62.2	-20.7	NNW	3	0	S	b	2																																																																																																																																																																									
岡山 Okayama	69.5	0.3	-	0	9	KC	c	-	釜山 Husan	70.8	-2.2	N	2	0	-	b	-																																																																																																																																																																									
神戸 Kobe	69.2	0.6	NW	3	0	SK	b	-	濟州島 Saisyūtō	71.4	0.6	S	2	3	KC	bc	-																																																																																																																																																																									
大阪 Ōsaka	69.0	0.4	W	2	1	SK	b	-	水浦 Moppo	71.6	-3.2	N	4	0	-	b	-																																																																																																																																																																									
京都 Kyōto	69.2	-1.6	-	1	10	SK	c	-	仁川 Zinsen	72.7	-8.4	ENE	2	0	-	b	-																																																																																																																																																																									
八木 Yagi	69.1	0.2	WSW	2	1	SK	b	-	江陵 Kōryō	70.3	-5.9	WSW	4	0	SK	b	-																																																																																																																																																																									
富江 Tomie	70.9	5.0	NW	3	1	SK	b	-	元山 Gensan	70.2	-6.9	-	1	0	-	b	-																																																																																																																																																																									
長崎 Nagasaki	70.8	1.9	N	2	2	SK	b	-	咸津 Zyōsin	69.7	-9.7	WNW	2	0	-	b	-																																																																																																																																																																									
佐賀 Saga	70.9	-1.6	-	1	1	SK	b	-	雄基 Yūki	70.3	-13.2	-	0	0	-	b	-																																																																																																																																																																									
福岡 Fukuoka	70.5	0.8	-	1	9	SK	c	-	中江津 Tyūkōtin	74.2	-28.2	-	0	0	-	b	-																																																																																																																																																																									
藤原 Ituhara	70.9	-1.0	-	1	0	-	b	-	龍岩浦 Ryūganpo	72.4	-16.2	NE	2	0	-	b	-																																																																																																																																																																									
下関 Simonoseki	70.1	4.7	NW	4	8	SK	c	-	大連 Dairen	72.4	-6.6	SSW	2	0	-	b	-																																																																																																																																																																									
濱田 Hamada	69.6	4.9	W	3	3	SK	bc	-	營口 Yinkow	70.4	-10.5	S	4	0	-	b	-																																																																																																																																																																									
境 Sakai	69.0	3.1	NW	4	10	SK	c	7	奉天 Mukden	70.4	-11.1	ESE	3	0	-	b	-																																																																																																																																																																									
宮津 Miyazu	68.7	-0.2	-	1	10	N	s	13	長春 Changchun	67.9	-12.6	WSW	5	0	-	b	-																																																																																																																																																																									
津 Tu	68.4	-0.2	WNW	4	1	SK	b	-	天津 Tientsin	70.8	-6.3	-	1	8	CK	c	-																																																																																																																																																																									
岐阜 Gifu	68.3	-2.0	-	1	10	N	s	1	青島 Tsingtau	71.8	0.1	SSE	4	9	CS	c	-																																																																																																																																																																									
名古屋 Nagoya	68.3	-3.1	NE	4	8	SK	c	-	上海 Shanghai	70.8	4.2	ESE	4	10	SK	c	-																																																																																																																																																																									
濱松 Hamamatu	67.6	-0.7	NW	4	0	-	b	-	ラサライ Rasazima	68.6	14.9	ENE	5	4	SK	bc	-																																																																																																																																																																									
長津宮 Nagaturo	66.0	3.8	WNW	6	0	SK	b	-	大東島 Ōogazirizima	69.1	-	-	0	0	SK	b	-																																																																																																																																																																									
沼津 Numadu	65.8	-3.9	ENE	3	0	-	b	-	Urakawa	60.8	-6.4	NW	4	7	CS	bc	1																																																																																																																																																																									
横濱 Yokohama	66.1	-4.8	-	1	0	SK	b	-	<table border="1"> <thead> <tr> <th>船名</th> <th>東經</th> <th>北緯</th> <th>氣壓</th> <th>風向</th> <th>風力</th> <th>天氣</th> </tr> <tr> <th>SHIP.</th> <th>E Long.</th> <th>N Lat.</th> <th>Air Pressure 700+</th> <th>Wind (3)</th> <th>Force</th> <th>Weather.</th> </tr> </thead> <tbody> <tr> <td>Tyōsa maru</td> <td>123</td> <td>37</td> <td>67.1</td> <td>N</td> <td>3</td> <td>bc</td> </tr> <tr> <td>Baikal maru</td> <td>125</td> <td>36</td> <td>70.6</td> <td>N</td> <td>3</td> <td>bc</td> </tr> <tr> <td>NYK. Tokiwa m.</td> <td>149</td> <td>40</td> <td>61.7</td> <td>S</td> <td>2</td> <td>c</td> </tr> <tr> <td>Tainan maru</td> <td>130</td> <td>37</td> <td>70.4</td> <td>W</td> <td>2</td> <td>b</td> </tr> <tr> <td>Tentyō maru</td> <td>127</td> <td>34</td> <td>69.6</td> <td>N</td> <td>2</td> <td>bc</td> </tr> <tr> <td>Genmei maru</td> <td>127</td> <td>25</td> <td>66.3</td> <td>E</td> <td>4</td> <td>bc</td> </tr> <tr> <td>Yamagata maru</td> <td>122</td> <td>29</td> <td>69.9</td> <td>ENE</td> <td>2</td> <td>c</td> </tr> <tr> <td>Takasago maru</td> <td>124</td> <td>36</td> <td>76.0</td> <td>N</td> <td>2</td> <td>bc</td> </tr> </tbody> </table>										船名	東經	北緯	氣壓	風向	風力	天氣	SHIP.	E Long.	N Lat.	Air Pressure 700+	Wind (3)	Force	Weather.	Tyōsa maru	123	37	67.1	N	3	bc	Baikal maru	125	36	70.6	N	3	bc	NYK. Tokiwa m.	149	40	61.7	S	2	c	Tainan maru	130	37	70.4	W	2	b	Tentyō maru	127	34	69.6	N	2	bc	Genmei maru	127	25	66.3	E	4	bc	Yamagata maru	122	29	69.9	ENE	2	c	Takasago maru	124	36	76.0	N	2	bc																																																																																																		
船名	東經	北緯	氣壓	風向	風力	天氣																																																																																																																																																																																				
SHIP.	E Long.	N Lat.	Air Pressure 700+	Wind (3)	Force	Weather.																																																																																																																																																																																				
Tyōsa maru	123	37	67.1	N	3	bc																																																																																																																																																																																				
Baikal maru	125	36	70.6	N	3	bc																																																																																																																																																																																				
NYK. Tokiwa m.	149	40	61.7	S	2	c																																																																																																																																																																																				
Tainan maru	130	37	70.4	W	2	b																																																																																																																																																																																				
Tentyō maru	127	34	69.6	N	2	bc																																																																																																																																																																																				
Genmei maru	127	25	66.3	E	4	bc																																																																																																																																																																																				
Yamagata maru	122	29	69.9	ENE	2	c																																																																																																																																																																																				
Takasago maru	124	36	76.0	N	2	bc																																																																																																																																																																																				
東京 Tōkyō	65.9	-4.2	WNW	2	0	-	b	-	<table border="1"> <thead> <tr> <th>測候所</th> <th>時刻</th> <th>氣壓</th> <th>風向</th> <th>風力</th> <th>氣温</th> <th>天氣</th> </tr> <tr> <th>STATIONS</th> <th>Time</th> <th>Air Pressure 700+</th> <th>Wind (3)</th> <th>Force</th> <th>Air Temp.</th> <th>Weather.</th> </tr> </thead> <tbody> <tr> <td>Hongkong</td> <td>11</td> <td>64.1</td> <td>E</td> <td>2</td> <td>14</td> <td>overcast</td> </tr> <tr> <td>Manila</td> <td>7</td> <td>60.2</td> <td>N</td> <td>1</td> <td>24</td> <td>overcast</td> </tr> <tr> <td>Appari</td> <td>7</td> <td>61.4</td> <td>ENE</td> <td>4</td> <td>22</td> <td>overcast</td> </tr> <tr> <td>Legaspi</td> <td>7</td> <td>58.7</td> <td>NNE</td> <td>4</td> <td>25</td> <td>overcast</td> </tr> <tr> <td>Iloilo</td> <td>7</td> <td>59.0</td> <td>N</td> <td>4</td> <td>24</td> <td>overcast</td> </tr> <tr> <td>Surigao</td> <td>7</td> <td>58.7</td> <td>-</td> <td>0</td> <td>24</td> <td>overcast</td> </tr> <tr> <td>Yap</td> <td>7</td> <td>54.2</td> <td>NNE</td> <td>4</td> <td>-</td> <td>rain</td> </tr> <tr> <td>Guam</td> <td>7</td> <td>56.3</td> <td>SW</td> <td>4</td> <td>-</td> <td>overcast</td> </tr> <tr> <td>Tacloban</td> <td>7</td> <td>58.7</td> <td>NNE</td> <td>2</td> <td>24</td> <td>overcast</td> </tr> </tbody> </table>										測候所	時刻	氣壓	風向	風力	氣温	天氣	STATIONS	Time	Air Pressure 700+	Wind (3)	Force	Air Temp.	Weather.	Hongkong	11	64.1	E	2	14	overcast	Manila	7	60.2	N	1	24	overcast	Appari	7	61.4	ENE	4	22	overcast	Legaspi	7	58.7	NNE	4	25	overcast	Iloilo	7	59.0	N	4	24	overcast	Surigao	7	58.7	-	0	24	overcast	Yap	7	54.2	NNE	4	-	rain	Guam	7	56.3	SW	4	-	overcast	Tacloban	7	58.7	NNE	2	24	overcast																																																																																											
測候所	時刻	氣壓	風向	風力	氣温	天氣																																																																																																																																																																																				
STATIONS	Time	Air Pressure 700+	Wind (3)	Force	Air Temp.	Weather.																																																																																																																																																																																				
Hongkong	11	64.1	E	2	14	overcast																																																																																																																																																																																				
Manila	7	60.2	N	1	24	overcast																																																																																																																																																																																				
Appari	7	61.4	ENE	4	22	overcast																																																																																																																																																																																				
Legaspi	7	58.7	NNE	4	25	overcast																																																																																																																																																																																				
Iloilo	7	59.0	N	4	24	overcast																																																																																																																																																																																				
Surigao	7	58.7	-	0	24	overcast																																																																																																																																																																																				
Yap	7	54.2	NNE	4	-	rain																																																																																																																																																																																				
Guam	7	56.3	SW	4	-	overcast																																																																																																																																																																																				
Tacloban	7	58.7	NNE	2	24	overcast																																																																																																																																																																																				
熊谷 Kumagaya	65.9	-5.0	WNW	2	0	-	b	-	<table border="1"> <thead> <tr> <th>觀測所</th> <th>時刻</th> <th>氣壓</th> <th>風向</th> <th>風力</th> <th>氣温</th> <th>天氣</th> </tr> <tr> <th>STATIONS</th> <th>Time</th> <th>Air Pressure 700+</th> <th>Wind (3)</th> <th>Force</th> <th>Air Temp.</th> <th>Weather.</th> </tr> </thead> <tbody> <tr> <td>Hongkong</td> <td>17</td> <td>65.0</td> <td>E</td> <td>4</td> <td>14</td> <td>overcast</td> </tr> <tr> <td>Manila</td> <td>15</td> <td>57.8</td> <td>W</td> <td>4</td> <td>29</td> <td>overcast</td> </tr> <tr> <td>Appari</td> <td>15</td> <td>60.8</td> <td>NE</td> <td>4</td> <td>23</td> <td>overcast</td> </tr> <tr> <td>Tacloban</td> <td>15</td> <td>57.2</td> <td>SE</td> <td>4</td> <td>30</td> <td>overcast</td> </tr> <tr> <td>Iloilo</td> <td>15</td> <td>57.5</td> <td>NE</td> <td>5</td> <td>30</td> <td>overcast</td> </tr> <tr> <td>Surigao</td> <td>15</td> <td>57.2</td> <td>E</td> <td>4</td> <td>28</td> <td>overcast</td> </tr> <tr> <td>Basco</td> <td>15</td> <td>61.7</td> <td>ESE</td> <td>4</td> <td>23</td> <td>overcast</td> </tr> <tr> <td>Guam</td> <td>15</td> <td>55.1</td> <td>NE</td> <td>5</td> <td>-</td> <td>overcast</td> </tr> <tr> <td>Wladivostock</td> <td>7</td> <td>65.3</td> <td>-</td> <td>0</td> <td>-</td> <td>-</td> </tr> <tr> <td>Pavloych</td> <td>7</td> <td>70.9</td> <td>-</td> <td>0</td> <td>-</td> <td>-</td> </tr> <tr> <td>Nikolaievsk</td> <td>7</td> <td>65.3</td> <td>N</td> <td>3</td> <td>-</td> <td>-</td> </tr> <tr> <td>Khabarovsk</td> <td>7</td> <td>64.4</td> <td>-</td> <td>0</td> <td>-</td> <td>-</td> </tr> <tr> <td>Blagovestchensk</td> <td>7</td> <td>66.0</td> <td>NW</td> <td>2</td> <td>-</td> <td>-</td> </tr> <tr> <td>Olga</td> <td>7</td> <td>64.3</td> <td>-</td> <td>0</td> <td>-</td> <td>-</td> </tr> <tr> <td>Harbin</td> <td>7</td> <td>68.7</td> <td>NW</td> <td>3</td> <td>-</td> <td>-</td> </tr> <tr> <td>Tsitsihar</td> <td>7</td> <td>69.3</td> <td>NW</td> <td>4</td> <td>-</td> <td>-</td> </tr> <tr> <td>Wladivostock</td> <td>13</td> <td>64.9</td> <td>NE</td> <td>4</td> <td>-</td> <td>-</td> </tr> <tr> <td>Nikolaievsk</td> <td>13</td> <td>64.6</td> <td>NW</td> <td>4</td> <td>-</td> <td>-</td> </tr> <tr> <td>Blagovestchensk</td> <td>13</td> <td>65.1</td> <td>NW</td> <td>1</td> <td>-</td> <td>-</td> </tr> <tr> <td>Harbin</td> <td>13</td> <td>68.9</td> <td>W</td> <td>4</td> <td>-</td> <td>-</td> </tr> <tr> <td>Tsitsihar</td> <td>13</td> <td>68.5</td> <td>NW</td> <td>2</td> <td>-</td> <td>-</td> </tr> <tr> <td>Manchuria</td> <td>13</td> <td>69.3</td> <td>W</td> <td>3</td> <td>-</td> <td>-</td> </tr> </tbody> </table>										觀測所	時刻	氣壓	風向	風力	氣温	天氣	STATIONS	Time	Air Pressure 700+	Wind (3)	Force	Air Temp.	Weather.	Hongkong	17	65.0	E	4	14	overcast	Manila	15	57.8	W	4	29	overcast	Appari	15	60.8	NE	4	23	overcast	Tacloban	15	57.2	SE	4	30	overcast	Iloilo	15	57.5	NE	5	30	overcast	Surigao	15	57.2	E	4	28	overcast	Basco	15	61.7	ESE	4	23	overcast	Guam	15	55.1	NE	5	-	overcast	Wladivostock	7	65.3	-	0	-	-	Pavloych	7	70.9	-	0	-	-	Nikolaievsk	7	65.3	N	3	-	-	Khabarovsk	7	64.4	-	0	-	-	Blagovestchensk	7	66.0	NW	2	-	-	Olga	7	64.3	-	0	-	-	Harbin	7	68.7	NW	3	-	-	Tsitsihar	7	69.3	NW	4	-	-	Wladivostock	13	64.9	NE	4	-	-	Nikolaievsk	13	64.6	NW	4	-	-	Blagovestchensk	13	65.1	NW	1	-	-	Harbin	13	68.9	W	4	-	-	Tsitsihar	13	68.5	NW	2	-	-	Manchuria	13	69.3	W	3	-	-
觀測所	時刻	氣壓	風向	風力	氣温	天氣																																																																																																																																																																																				
STATIONS	Time	Air Pressure 700+	Wind (3)	Force	Air Temp.	Weather.																																																																																																																																																																																				
Hongkong	17	65.0	E	4	14	overcast																																																																																																																																																																																				
Manila	15	57.8	W	4	29	overcast																																																																																																																																																																																				
Appari	15	60.8	NE	4	23	overcast																																																																																																																																																																																				
Tacloban	15	57.2	SE	4	30	overcast																																																																																																																																																																																				
Iloilo	15	57.5	NE	5	30	overcast																																																																																																																																																																																				
Surigao	15	57.2	E	4	28	overcast																																																																																																																																																																																				
Basco	15	61.7	ESE	4	23	overcast																																																																																																																																																																																				
Guam	15	55.1	NE	5	-	overcast																																																																																																																																																																																				
Wladivostock	7	65.3	-	0	-	-																																																																																																																																																																																				
Pavloych	7	70.9	-	0	-	-																																																																																																																																																																																				
Nikolaievsk	7	65.3	N	3	-	-																																																																																																																																																																																				
Khabarovsk	7	64.4	-	0	-	-																																																																																																																																																																																				
Blagovestchensk	7	66.0	NW	2	-	-																																																																																																																																																																																				
Olga	7	64.3	-	0	-	-																																																																																																																																																																																				
Harbin	7	68.7	NW	3	-	-																																																																																																																																																																																				
Tsitsihar	7	69.3	NW	4	-	-																																																																																																																																																																																				
Wladivostock	13	64.9	NE	4	-	-																																																																																																																																																																																				
Nikolaievsk	13	64.6	NW	4	-	-																																																																																																																																																																																				
Blagovestchensk	13	65.1	NW	1	-	-																																																																																																																																																																																				
Harbin	13	68.9	W	4	-	-																																																																																																																																																																																				
Tsitsihar	13	68.5	NW	2	-	-																																																																																																																																																																																				
Manchuria	13	69.3	W	3	-	-																																																																																																																																																																																				
布良 Mera	65.4	0.8	NE	3	0	SK	b	-	<p>例 午後六時、雨量・前六時間、總量ナリ 外國船舶船種/風力ハビホルト級ニシテ 漢口、芝罘、風力ハ六階級ナリ</p>																																																																																																																																																																																	
鎌子 Tyōsi	65.2	-1.1	WNW	2	0	K	b	-	<p>(1) in the preceding 24 hours. (2) in the preceding 6 hours. (3) in Beaufort's scale. (4) in the Land scale (0-6)</p>																																																																																																																																																																																	
八丈島 Hatidyozima	66.7	6.2	W	4	10	SK	c	-																																																																																																																																																																																		
父島 Titizima	66.7	14.3	NE	2	0	-	b	-																																																																																																																																																																																		
筑波山 Tukubasan	66.0	-6.3	W	6	0	K	b	-																																																																																																																																																																																		
高山 Takayama	69.9	-8.2	-	0	10	N	s	3																																																																																																																																																																																		
飯田 Iida	69.7	-8.4	-	0	0	-	b	-																																																																																																																																																																																		
松本 Matumoto	68.5	-8.6	-	0	4	SK	bc	-																																																																																																																																																																																		
長野 Nagano	67.4	-5.0	-	1	10	N	s	3																																																																																																																																																																																		
甲府 Kōfu	66.9	-6.9	ENE	2	0	SK	b	-																																																																																																																																																																																		
前橋 Maebasi	66.2	-5.1	NW	4	0	SK	b	-																																																																																																																																																																																		
足尾 Asio	66.3	-9.2	ENE	2	0	-	b	-																																																																																																																																																																																		
宇都宮 Utsunomiya	66.2	-7.6	NNW	2	0	-	b	-																																																																																																																																																																																		
福島 Fukuushima	64.3	-3.0	SW	3	9	N	s	-																																																																																																																																																																																		
彦根 Hikone	66.3	-0.3	SE	2	10	SK	c	-																																																																																																																																																																																		
伊吹山 Ibukisan	68.0	-9.4	NNW	5	10	N	s	6																																																																																																																																																																																		
福井 Fukui	68.3	-1.5	-	0	10	N	s	29																																																																																																																																																																																		
金澤 Kanazawa	67.5	-0.1	SE	2	10	N	s	13																																																																																																																																																																																		
皆月 Minaduki	67.5	-1.2	NNW	4	10	N	s	10																																																																																																																																																																																		
伏木 Husiki	68.5	-1.2	-	1	10	N	s	21																																																																																																																																																																																		
高田 Takata	67.1	-0.5	W	2	10	N	s	21																																																																																																																																																																																		
新潟 Niigata	66.8	-0.5	NW	7	10	SK	c	1																																																																																																																																																																																		
相川 Aikawa	66.9	-0.5	NNW	8	10	N	c	3																																																																																																																																																																																		

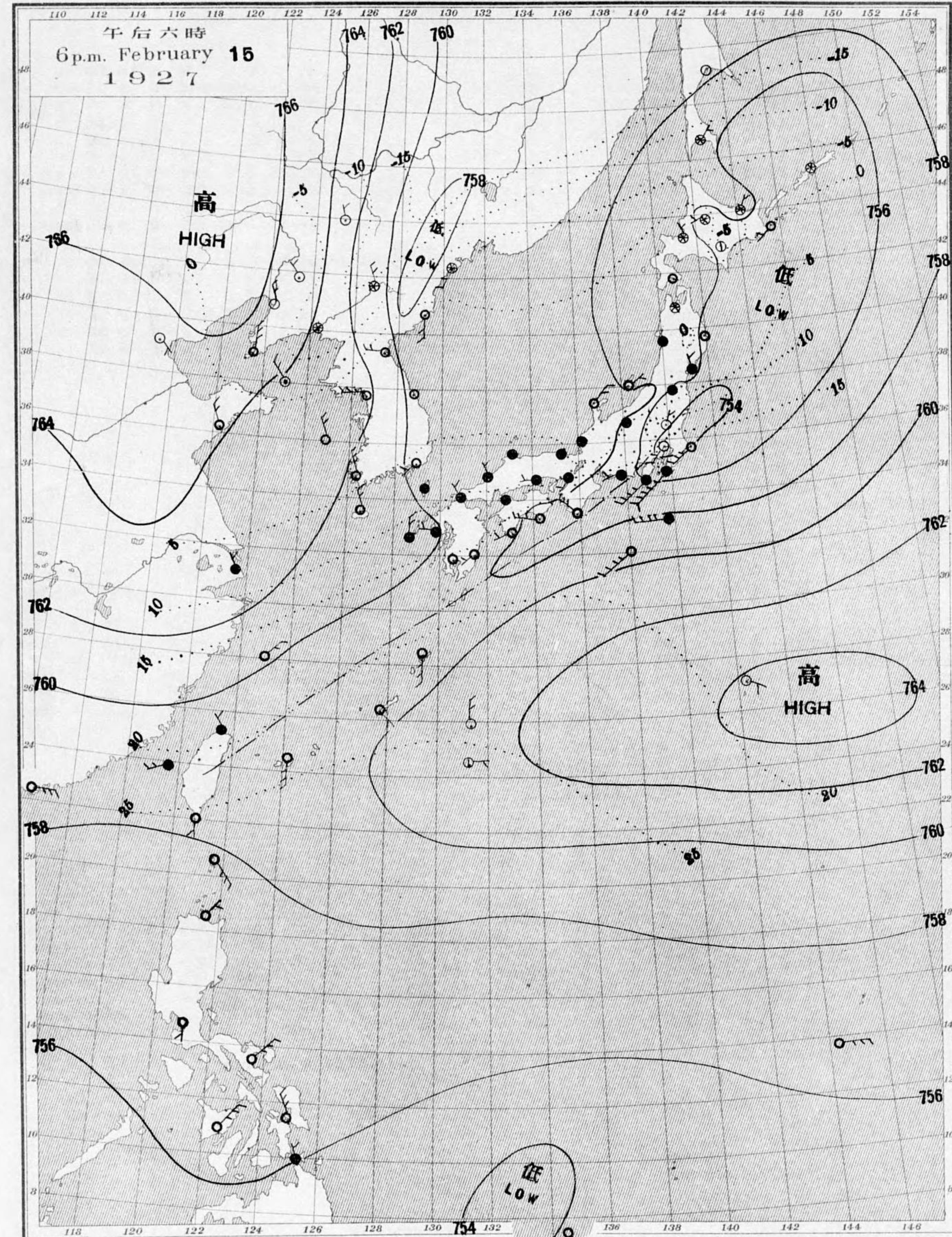
天氣 Weather 快晴 Clear 晴 Fair 曇 Cloudy 雨 Rain 雪 Snow 霧 Fog 雷雨 Thunderstorm  
記號 Notation b bc c r s f t

貳月拾貳日午後六時各地觀測表  
OBSERVATIONS at 6p.m. (135° M.S.T.) February 12 1927

測候所										測候所									
STATIONS		Air Press. mm. 700+	Air Temp. °C	Wind Direc.	Wind Vel. m.s.	Clouds Amt. Form	Weather	Precip. mm. (2)	測候所		Air Press. mm. 700+	Air Temp. °C	Wind Direc.	Wind Vel. m.s.	Clouds Amt. Form	Weather	Precip. mm. (2)		
パラオ Palau	57.8	26.4	WNW	4	10	SC	c	-	江陵 Kōryō	66.1	0.3	N	2	10	SK	c	-		
恒春 Kōsyun	63.4	21.5	NE	3	9	SK	c	-	元山 Gensan	67.5	-2.3	-	1	0	-	b	-		
澎湖 Hōko	65.1	15.4	NE	11	10	SK	c	-	咸津 Zyōsin	67.1	-5.0	NNW	8	1	SK	b	-		
臺北 Taihoku	66.5	16.0	E	6	10	N	r	-	雄基 Yūki	66.7	-8.4	N	9	2	SK	b	-		
石垣 Isigakizima	66.3	18.2	ENE	6	10	KC	c	-	中江津 Tyūkōtin	68.9	-9.6	NW	2	7	SK	bc	-		
那覇 Naha	68.4	14.5	NNE	4	3	SC	bc	-	龍岩浦 Ryūganpo	70.7	-5.1	NNW	2	0	-	b	-		
名瀬 Naze	68.7	12.9	NW	2	6	SK	bc	-	大連 Dairen	73.0	-5.4	N	3	0	-	b	-		
鹿兒島 Kagosima	69.6	6.9	NW	3	2	SK	b	-	營口 Yinkow	71.9	-4.3	-	1	0	-	b	-		
宮崎 Miyazaki	68.3	7.8	WNW	6	0	K	b	-	奉天 Mukden	71.3	-5.5	NW	2	0	-	b	-		
熊本 Kumamoto	69.5	4.7	-	1	0	-	b	-											



天氣圖  
WEATHER CHART.  
THE CENTRAL METEOROLOGICAL OBSERVATORY OF JAPAN, TOKYO.



等壓線 Isobaric line  
等溫線 Isothermal line  
不連續線 Discontinuity

○ 快晴 Clear  
⊙ 晴 Fair  
☁ 曇 Cloudy  
● 雨 Rain

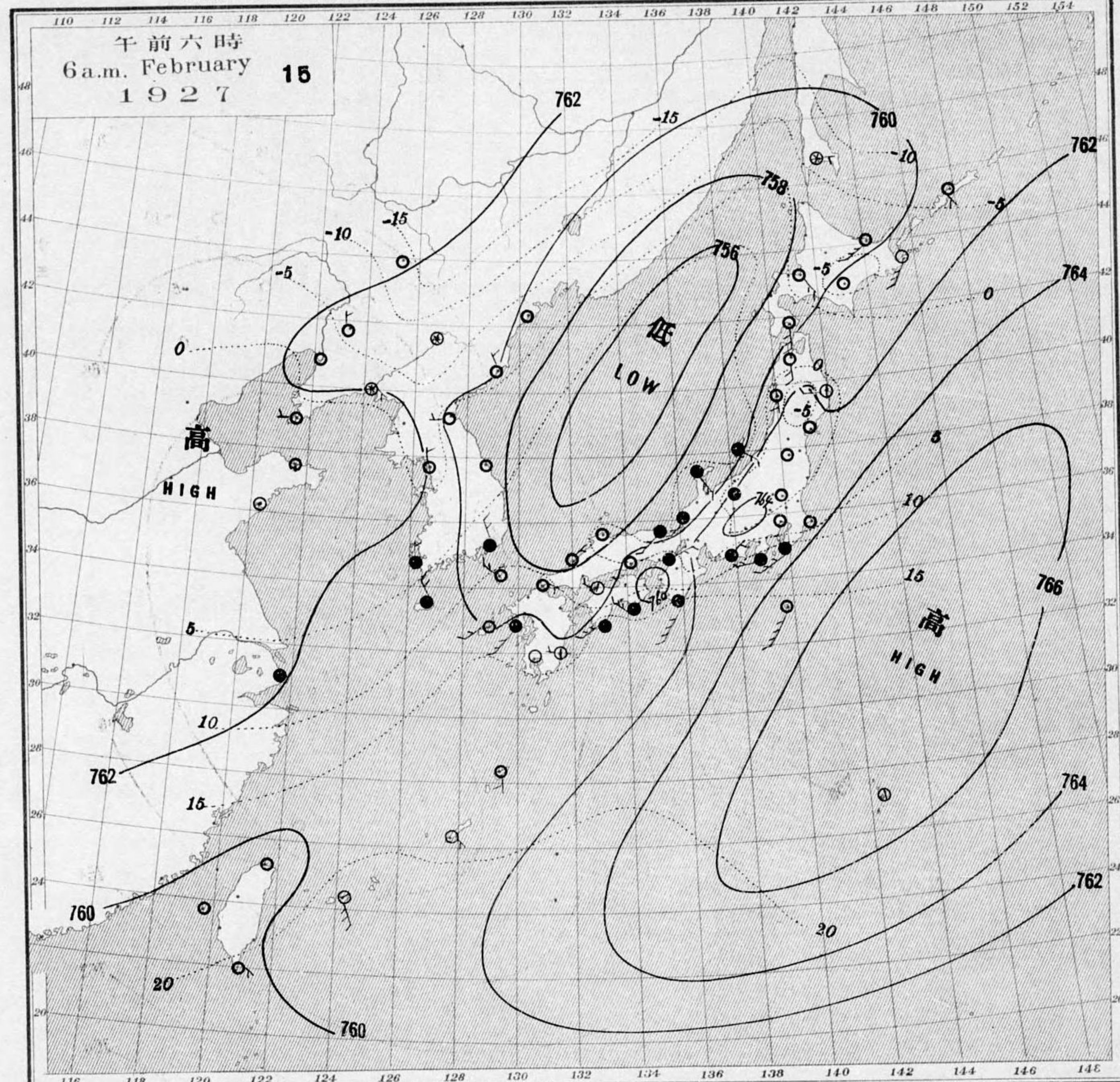
⊗ 雪 Snow  
⊙ 霧 Fog  
⚡ 雷雨 Thunderstorm

○ 軟風 Light Wind 2-4 m.p.s.  
○ 和風 Moderate Wind 4-6 m.p.s.  
○ 疾風 Strong Wind 6-10 m.p.s.  
○ 強風 Gale 10-15 m.p.s.

○ 烈風 Strong Gale 15-20 m.p.s.  
○ 颶風 Hurricane 20-25 m.p.s.  
○ 颶風 Hurricane 25-29 m.p.s.  
○ 颶風 Hurricane 29-35 m.p.s.  
○ 颶風 Hurricane 35-40 m.p.s.  
○ 颶風 Hurricane 40 < m.p.s.

明治廿七年三月七日第三種郵便物認可  
昭和二年二月十六日發行  
發行人 發行所  
東京市神田區元龜町三番地  
中央氣象臺  
東京市神田區西小川町一丁目六番地  
販賣印刷者合資會社 清華堂 (定價郵稅共金五錢)

天氣圖  
WEATHER CHART.  
THE CENTRAL METEOROLOGICAL OBSERVATORY OF JAPAN, TOKYO.



天氣豫報		WEATHER FORECASTS	
第一區	北西風 曇少雨	I N-W cloudy with some rain	
第二區	全 天氣良好	II " improving	
第三區	全 全	III " "	
第四區	全 曇少雪	IV " cloudy with some snow	
第五區	全 天氣良好	V " improving	
第六區	全 雪	VI " snow	
第七區	全 曇少雪	VII " cloudy with some snow	
第八區	全 全	VIII " "	
第九區	全 雪	IX " snow	

東京豫報 TOKYO.  
今晚：北西風 曇少雨  
明十六日：南西風 後北西變，曇一時晴。



貳月拾四日午前六時各地觀測表  
OBSERVATIONS at 6a.m. (135° M.S.T.) February 14 1927

測候所 STATIONS	氣壓 Air Press. mm. 700+	氣溫 Air Temp. °C	風向		風速 Vel. m.s.	雲量		雲形 Form	天氣 Weather	雨量 Precip. mm. (1)	測候所 STATIONS	氣壓 Air Press. mm. 700+	氣溫 Air Temp. °C	風向		風速 Vel. m.s.	雲量		雲形 Form	天氣 Weather	雨量 Precip. mm. (1)
			Dir.	Force		Amt.	Form							Dir.	Force		Amt.	Form			
パラオ Palau	55.3	28.7	NW	7	10	KN	r	2	-	-	山形 Yamagata	71.4	-7.8	SE	2	0	-	b	-	-	-
恒春 Kōsyun	61.2	21.6	E	3	10	SK	c	1	-	-	秋田 Akita	70.4	-3.7	NNE	2	10	N	s	3	-	-
臺東 Taitō	62.3	18.2	WNW	2	10	N	r	9	-	-	水戸 Mito	70.1	-6.8	NW	2	8	SC	c	-	-	-
臺南 Tainan	61.8	14.5	N	4	10	SK	c	-	-	-	金山 Kanayama	68.9	-2.5	W	2	3	SK	bc	-	-	-
澎湖 Hōko	62.5	15.8	NE	7	10	SK	c	-	-	-	石巻 Isinomaki	69.9	-4.5	-	0	0	SK	b	-	-	-
臺北 Taihoku	63.4	14.2	WNW	3	10	SC	c	1	-	-	水澤 Midusawa	69.5	-3.6	N	7	9	SK	c	-	-	-
石垣 Isigakizima	62.7	20.8	SE	10	10	S	c	-	-	-	盛岡 Morioka	68.2	-6.7	-	0	1	SK	b	-	-	-
那覇 Naha	65.0	17.5	SE	5	10	SK	c	-	-	-	宮古 Miyako	68.6	-4.1	SW	9	8	N	c	5	-	-
名瀬 Naze	66.7	14.6	-	1	10	SK	c	-	-	-	青森 Aomori	67.7	-3.0	WSW	5	10	SK	c	2	-	-
鹿児島 Kagosima	69.4	4.4	-	1	10	N	c	-	-	-	函館 Hakodate	-	-	-	-	-	-	-	-	-	-
宮崎 Miyazaki	70.0	4.0	-	1	7	SK	bc	-	-	-	鹿港 Suttu	67.2	-4.4	NW	9	10	SC	c	5	-	-
熊本 Kumamoto	69.7	1.9	-	1	10	SK	c	-	-	-	札幌 Sapporo	67.0	-6.6	WNW	4	10	N	c	2	-	-
足摺 Asizuri	69.7	8.4	N	5	10	KC	c	-	-	-	羽根 Haboro	66.1	-7.1	NW	11	10	N	s	12	-	-
高知 Kōchi	70.1	2.6	WSW	2	10	SC	c	-	-	-	旭川 Asahigawa	66.4	-1.6	-	1	10	N	s	10	-	-
室戸 Muroto	69.3	6.3	E	5	10	SK	c	-	-	-	帯広 Obihiro	65.0	-8.8	N	6	1	SK	b	-	-	-
徳島 Tokushima	70.5	-0.1	-	0	10	SK	c	-	-	-	網走 Abasiri	63.5	-14.0	NW	2	1	SK	b	-	-	-
和歌山 Wakayama	69.5	0.6	E	3	10	KC	c	-	-	-	洞路 Kusiro	65.2	-2.4	NE	3	0	-	b	-	-	-
潮響 Siomisaki	69.4	5.5	NNE	3	9	KC	c	-	-	-	根室 Nemuro	64.5	-11.2	NW	5	0	SK	b	-	-	-
大分 Ooita	70.0	2.3	-	0	10	SC	c	-	-	-	釧路 Syana	57.3	-9.9	NW	19	10	N	s	8	-	-
松山 Matuyama	70.0	-0.6	-	0	10	CS	c	-	-	-	大泊 Ootomari	65.1	-17.5	NNE	2	3	SC	bc	-	-	-
多度津 Tadotu	70.3	0.9	S	2	10	SK	c	-	-	-	蕨香 Sikka	63.7	-26.2	-	1	0	-	b	-	-	-
廣島 Hiroshima	70.3	2.1	-	1	10	SK	c	-	-	-	釜山 Husan	68.3	2.7	-	0	10	SK	c	-	-	-
岡山 Okayama	70.3	-0.8	-	0	10	SC	c	-	-	-	濟州島 Saisyūtō	65.9	5.1	-	1	10	N	s	2	-	-
神戸 Kobe	70.5	0.7	-	1	10	SK	c	-	-	-	水浦 Moppo	67.0	2.3	-	1	10	SK	c	-	-	-
大阪 Osaka	70.6	-0.5	ENE	2	8	CS	c	-	-	-	仁川 Zinsen	69.2	-5.1	NE	2	10	SK	c	-	-	-
京都 Kyōto	70.9	-3.0	-	1	9	KC	c	-	-	-	江陵 Kōryō	66.7	0.5	SW	2	10	SK	c	-	-	-
八木 Yagi	70.6	-2.0	-	1	10	CS	c	-	-	-	元山 Gensan	67.0	-3.9	SW	2	3	SK	bc	-	-	-
富江 Tomie	68.7	8.0	-	1	10	N	r	1	-	-	咸津 Zyōsin	65.9	-7.1	-	1	0	CS	b	-	-	-
長崎 Nagasaki	69.3	5.0	-	1	10	SK	c	-	-	-	雄基 Yūki	65.5	-8.3	-	1	0	CS	b	-	-	-
佐賀 Saga	69.4	3.2	-	0	10	SK	c	-	-	-	中江鎮 Tyūkōtin	70.3	-23.7	-	0	0	-	b	-	-	-
福岡 Hukuoka	69.2	2.6	-	1	10	SK	c	-	-	-	鹿野浦 Ryūganpo	68.4	-5.3	NNE	3	4	SK	bc	-	-	-
原田 Iihara	68.3	3.4	-	1	10	SK	c	-	-	-	大連 Dairen	67.5	-0.5	SSW	3	10	CS	c	-	-	-
下関 Simonoseki	69.5	3.5	E	4	9	SK	c	-	-	-	營口 Yinkow	65.1	-1.5	SSE	5	3	KC	bc	-	-	-
濱田 Hamada	68.8	2.4	ENE	2	10	SK	c	-	-	-	奉天 Mukden	63.8	-3.7	SE	5	3	CS	bc	-	-	-
境 Sakai	68.7	-0.8	-	0	10	SK	c	-	-	-	長春 Changchun	61.6	-9.4	SSW	3	10	CS	c	-	-	-
宮津 Miyadu	70.3	-3.2	-	1	0	SK	b	3	-	-	天津 Tientsin	65.5	-4.6	-	1	10	SK	c	-	-	-
津 Tu	70.4	0.1	WSW	3	3	SK	bc	-	-	-	青島 Tsingtau	66.7	1.8	E	5	10	SK	r	-	-	-
岐阜 Gifu	70.3	-1.6	ENE	2	9	SK	c	-	-	-	上海 Shanghai	64.5	5.7	-	0	10	N	r	7	-	-
名古屋 Nagoya	70.8	-2.1	NE	2	6	SK	bc	-	-	-	ラサライ Rasazima	65.6	17.4	ESE	6	6	KC	bc	-	-	-
濱松 Hamamatu	70.0	0.0	-	1	10	KC	c	-	-	-	大東島 Ooagarizima	66.1	-	E	6	9	SK	c	-	-	-
長津呂 Nagaturo	69.9	4.5	NNE	5	10	SC	c	-	-	-	Urakawa	66.9	-8.4	WNW	7	1	SK	b	-	-	-
沼津 Numadu	70.0	-0.5	ENE	2	9	KC	c	-	-	-											
横濱 Yokohama	70.8	-1.7	-	1	10	SC	c	-	-	-											
東京 Tōkyō	70.7	-1.8	-	1	10	CK	c	-	-	-											
鹿谷 Kumagaya	70.4	-2.4	N	2	3	CK	bc	-	-	-											
布良 Mera	70.3	1.5	NE	3	10	SC	c	-	-	-											
銚子 Tyōsi	69.9	0.7	W	2	10	CS	c	-	-	-											
八丈島 Hatidōyōzima	69.6	7.5	W	3	10	KC	c	-	-	-											
父島 Titizima	68.2	12.7	NNE	2	0	-	b	-	-	-											
筑波山 Tukubasan	70.6	-5.0	WNW	2	9	SC	c	-	-	-											
高山 Takayama	75.4	-11.2	-	0	10	S	c	1	-	-											
飯田 Iida	72.4	-6.0	-	0	10	SK	c	-	-	-											
松本 Matumoto	74.2	-9.9	-	0	2	KC	b	-	-	-											
長野 Nagano	72.4	-7.0	-	1	1	KC	b	-	-	-											
甲府 Kōfu	72.4	-6.5	-	1	8	SK	c	-	-	-											
前橋 Maebasi	70.4	-2.8	WNW	3	10	SC	c	-	-	-											
足尾 Asio	70.7	-10.6	-	1	2	KC	b	-	-	-											
宇都宮 Utunomiya	70.8	-8.6	-	0	3	CK	bc	-	-	-											
福島 Hukushima	70.0	-2.6	WNW	4	0	S	b	-	-	-											
彦根 Hikone	70.6	-2.1	-	1	2	SK	b	-	-	-											
伊吹山 Ibukisan	72.8	-9.3	NNE	3	10	KC	c	3	-	-											
柳井 Hukui	70.5	-7.0	-	1	6	KC	bc	4	-	-											
金澤 Kanazawa	70.3	-4.3	ESE	3	4	SK	bc	10	-	-											
皆月 Minaduki	70.0	-1.1	SE	5	6	SK	bc	-	-	-											
伏木 Husiki	71.0	-8.1	-	1	2	SK	b	2	-	-											
高田 Takata	71.2	-7.6	-	1	10	SK	c	11	-	-											
新潟 Niigata	71.9	-8.8	SSW	2	0	SK	b	-	-	-											
相川 Aikawa	70.9	-2.8	NE	4	1	SK	b	-	-	-											

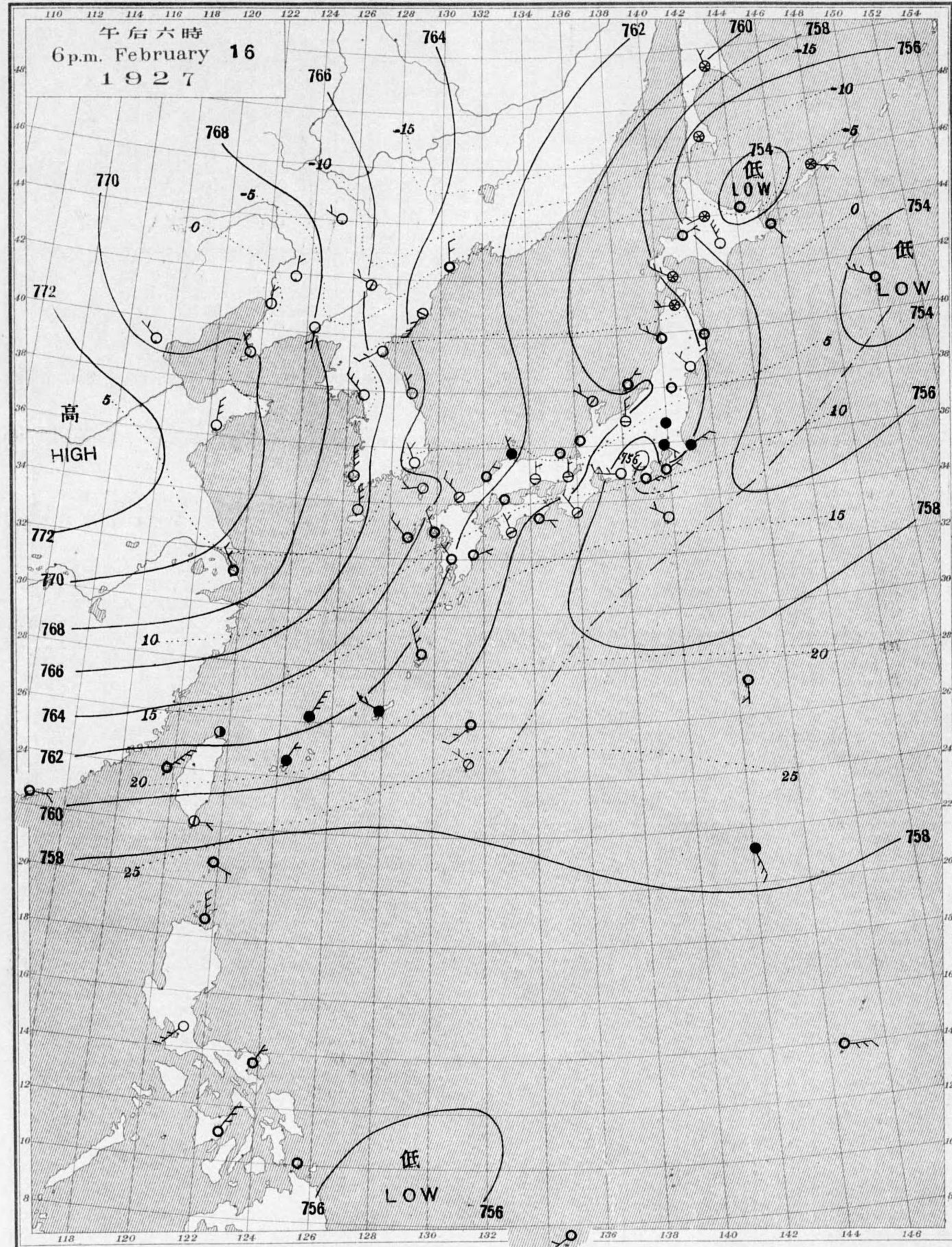
天氣 Weather 快晴 Clear 晴 Fair 曇 Cloudy 雨 Rain 雪 Snow 霧 Fog 雷雨 Thunderstorm  
記號 Notation b bc c r s f t

貳月拾參日午後六時各地觀測表  
OBSERVATIONS at 6p.m. (135° M.S.T.) February 13 1927

測候所 STATIONS	氣壓 Air Press. mm. 700+	氣溫 Air Temp. °C	風向		風速 Vel. m.s.	雲量		雲形 Form	天氣 Weather	雨量 Precip. mm. (2)	測候所 STATIONS	氣壓 Air Press. mm. 700+	氣溫 Air Temp. °C	風向		風速 Vel. m.s.	雲量		雲形 Form	天氣 Weather	雨量 Precip. mm. (2)
			Dir.	Force		Amt.	Form							Dir.	Force		Amt.	Form			
パラオ Palau	56.2	27.3	N	4	10	KN	c	-	-	-	江陵 Kōryō	69.4	0.9	W	2	10	CS	c	-	-	-
恒春 Kōsyun	61.1	19.9	ENE	3	10	N	r	1	-	-	元山 Gensan	69.7	0.8	WSW	3	4	CS	bc	-	-	-
澎湖 Hōko	63.1	15.0	NE	6	10	SK	c	-	-	-	咸津 Zyōsin	67.8	-1.0	S	5	2	CS	b	-	-	-
臺北 Taihoku	62.4	19.7	W	3	10	SK	c	-	-	-	雄基 Yūki	68.1	-3.4	-	1	1	SK	b	-	-	-
石垣 Isigakizima	64.4	19.7	ESE	9	10	SK	c	-	-	-	中江鎮 Tyūkōtin	70.4	-15.6	-	0	1	SC	b	-	-	-
那覇 Naha	66.6	16.1	E	5	7	CS	bc	-	-	-	鹿野浦 Ryūganpo	71.5	-5.3	NNE	3	4	C	bc	-	-	-
名瀬 Naze	68.3	14.2	-	1	4	SK	bc	-	-	-	大連 Dairen	70.4	-0.7	SSW	9	10	C	c	-	-	-
鹿児島 Kagosima	70.6	8.6	-	1	2	SK	b	-	-	-	營口 Yinkow	68.2	0.2	SSE	3	2	CS	b	-	-	-
宮崎 Miyazaki	70.1	9.2	SE	2	0	K	b	-	-	-	奉天 Mukden	67.1	-0.3	SSE	3	2	CK	b	-	-	-
熊本 Kumamoto	69.8	7.5	-	0	8	SK	c	-	-	-	長春 Changchun	66.1	-3.4	SW	2	4	CS	bc	-	-	-
足摺 Asizuri	69.8	6.4	N	2	0	KC	b	-	-	-	天津 Tientsin	68.3	4.2	-	1	10	CS	c	-	-	-
高知 Kōchi	69.9	7.4	-	1	1	KC	b	-	-	-	青島 Tsingtau	70.3	1.3	SE							



天氣圖  
WEATHER CHART.  
THE CENTRAL METEOROLOGICAL OBSERVATORY OF JAPAN. TOKYO.



等壓線 Isobaric line  
等溫線 Isothermal line  
不連續線 Discontinuity

○ 快晴 Clear  
① 晴 Fair  
○ 曇 Cloudy  
● 雨 Rain

⊗ 雪 Snow  
⊙ 霧 Fog  
⚡ 雷雨 Thunderstorm

○ 軟風 Light Wind 2-4 m.p.s.  
○ 和風 Moderate Wind 4-6 m.p.s.  
○ 疾風 Strong Wind 6-10 m.p.s.  
○ 強風 Gale 10-15 m.p.s.

○ 烈風 Strong Gale 15-20 m.p.s.  
○ 颶風 Hurricane 20-25 m.p.s.  
○ 颶風 Hurricane 25-29 m.p.s.  
○ 颶風 Hurricane 29-35 m.p.s.  
○ 颶風 Hurricane 35-40 m.p.s.  
○ 颶風 Hurricane 40 < m.p.s.

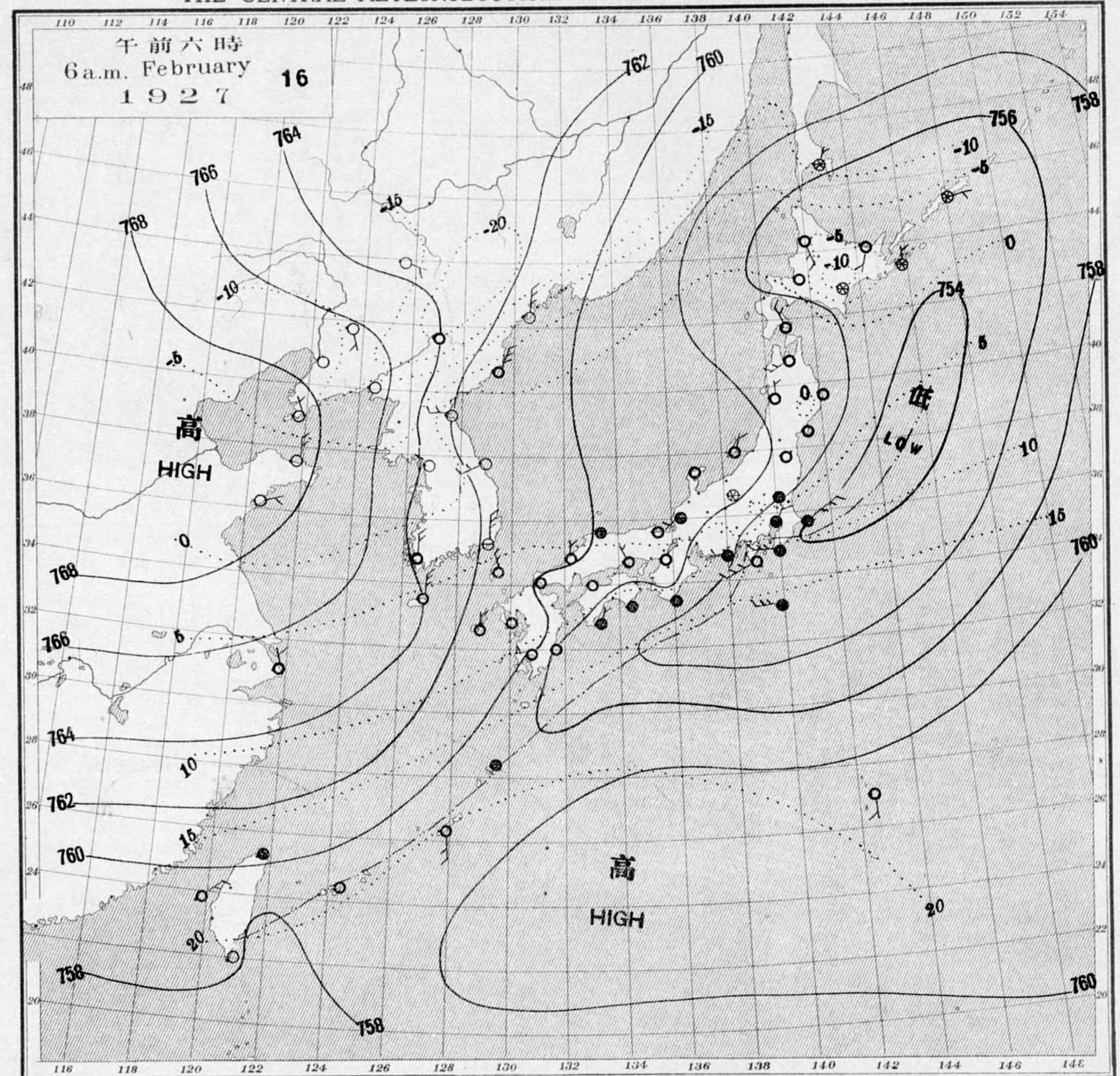
明治廿七年三月七日第三種郵便物認可  
昭和二年二月十七日發行

發行人 發行所  
東京市神田區元龜町壹番地

中央氣象臺

東京市神田區西小川町一丁目六番地  
販賣印刷者合資會社 清華堂(定價郵稅共金五錢)

天氣圖  
WEATHER CHART.  
THE CENTRAL METEOROLOGICAL OBSERVATORY OF JAPAN. TOKYO.



天氣圖第 四 七 號

天氣豫報

第一區	北乃至東, 風	曇少雨
第二區	北乃至西, 風	晴
第三區	全	全
第四區	全	曇少雨
第五區	北乃至東, 風	曇
第六區	北乃至西, 風	曇
第七區	全	全
第八區	全	全
第九區	全	曇少雨

WEATHER FORECASTS

I	N-E	cloudy with some rain
II	N-W	fair
III	"	"
IV	"	cloudy with some rain
V	N-E	cloudy
VI	N-W	cloudy with some snow
VII	"	cloudy
VIII	"	"
IX	"	cloudy with some snow



天氣概況

金華山沖ハ七五三耗/低気圧/東進スモ/アリ  
ソレヨリ出テ/不連続線ハ沿岸附近ヨリ南西ニ  
シテ南西諸島ヲ縦貫シ台湾/東岸ニ至リ  
関東々本州/中部及北四國/南岸ハ西トナリ  
其ノ他ハ殆ド曇天ナリ天津方面/高気圧ハ七  
耗近ク昇リ朝鮮/滿洲ハ天候恢復ナリ

東京豫報 TOKYO.

今晚ハ北寄リ風雨有リ  
明日ハ北西ノ風天良クナリ



貳月拾五日午前六時各地觀測表  
OBSERVATIONS at 6a.m. (135° M.S.T.) February 15 1927

STATIONS										STATIONS									
Air Press.	Air Temp.	Wind	Clouds	Weather	Precip.	Air Press.	Air Temp.	Wind	Clouds	Weather	Precip.	Air Press.	Air Temp.	Wind	Clouds	Weather	Precip.		
mm.	°C	Dir.	Vel.	Form	mm.	mm.	°C	Dir.	Vel.	Form	mm.	mm.	°C	Dir.	Vel.	Form	mm.		
パラオ Palau	54.3	26.7	W	5 10	N	c	-	山形 Yamagata	62.7	-3.7	-	0 10	N	s	-	-	-	-	
恒春 Kōsyun	59.2	21.4	ESE	2 10	SK	c	9	秋田 Akita	61.6	-2.7	S	3 10	SK	e	-	-	-	-	
臺南 Tainan	59.8	17.1	NW	2 10	KN	c	19	水戸 Mito	62.9	1.0	-	1 10	SK	c	-	-	-	-	
澎湖 Hōko	59.3	18.7	-	1 10	SK	c	-	金山 Kanayama	62.7	-2.7	-	0 10	S	c	-	-	-	-	
臺北 Taihoku	59.6	15.0	-	1 10	SK	c	7	石巻 Isinomaki	62.6	-1.9	-	1 10	SK	c	-	-	-	-	
石垣 Isigakizima	61.0	21.6	SSE	6 6	KC	bc	-	水澤 Midusawa	63.7	-9.7	-	1 9	CS	c	-	-	-	-	
那覇 Naha	61.6	17.2	SE	2 1	KC	b	-	盛岡 Morioka	61.5	-1.9	W	4 7	SK	bc	-	-	-	-	
那覇 Naha	61.6	17.5	S	2 1	SK	c	2	宮古 Miyako	60.1	1.4	S	5 10	SK	c	-	-	-	-	
那覇 Naha	61.2	13.2	-	0 2	SK	b	11	青森 Aomori	59.3	3.1	S	8 10	SK	c	1	-	-	-	
鹿兒島 Kagosima	60.2	12.2	W	2 3	SK	bc	6	函館 Hakodate	58.7	1.6	WSW	5 10	SC	c	2	-	-	-	
宮崎 Miyazaki	60.2	10.4	-	1 9	SK	c	5	釧路 Sapporo	58.7	-1.0	SE	4 10	SK	c	-	-	-	-	
熊本 Kumamoto	60.3	15.6	WSW	9 10	N	r	6	札幌 Sapporo	57.5	-2.0	S	2 10	N	s	5	-	-	-	
足摺 Asizuri	61.0	7.8	WSW	2 10	N	r	10	羽幌 Haboro	58.1	-1.4	SSE	3 10	N	c	1	-	-	-	
高知 Kōchi	60.5	13.0	WNW	7 10	N	r	19	旭川 Asahigawa	61.0	-13.3	-	1 10	SC	c	-	-	-	-	
室戸 Muroto	59.7	6.7	NW	2 4	SK	bc	1	帯広 Obihiro	58.5	-4.0	SW	7 9	SC	c	-	-	-	-	
徳島 Tokushima	59.2	14.4	SW	5 10	N	r	11	網走 Abasiri	60.8	-13.2	NNE	3 4	SK	bc	-	-	-	-	
和歌山 Wakayama	60.8	15.0	SSW	12 10	N	r	5	根路 Kusiro	60.2	-2.0	SSW	7 2	C	b	-	-	-	-	
潮岬 Siomisaki	59.0	12.8	SW	3 0	SK	b	1	根路 Kusiro	61.3	-10.5	SSE	3 9	SC	c	9	-	-	-	
大分 Ōita	59.3	6.8	WNW	3 6	SK	bc	6	妙那 Syana	59.0	-9.8	E	2 10	N	s	1	-	-	-	
大分 Ōita	60.1	5.5	-	1 10	N	r	6	大泊 Ootomari	61.2	-26.7	-	1 3	SC	bc	-	-	-	-	
多摩津 Tadotsu	59.9	5.5	-	1 10	N	r	17	敦香 Sikka	59.2	5.6	NNW	4 10	N	r	11	-	-	-	
廣島 Hiroshima	60.1	5.0	-	0 10	S	c	-	釜山 Husan	60.1	8.7	NNW	5 10	N	r	17	-	-	-	
岡山 Okayama	60.9	7.0	E	4 10	N	c	12	濟州島 Saisyūtō	60.4	1.6	N	3 10	N	r	8	-	-	-	
神戸 Kōbe	60.5	5.1	ENE	4 10	N	r	8	木浦 Moppo	62.0	-1.9	N	2 9	CK	c	-	-	-	-	
大阪 Ōsaka	61.4	4.6	-	0 10	N	r	11	仁川 Zinsen	58.3	1.3	-	1 10	SK	c	-	-	-	-	
京都 Kyōto	61.0	3.8	-	1 10	N	r	2	江陵 Kōryō	59.6	2.4	NW	2 10	CS	c	-	-	-	-	
八木 Yagi	59.6	13.3	WSW	4 10	SK	c	18	元山 Gensan	60.0	-1.6	NNW	2 10	SC	c	-	-	-	-	
富江 Tomie	60.7	12.6	SW	6 10	N	r	11	咸津 Zyōsin	59.3	-3.9	-	1 10	SC	c	-	-	-	-	
長崎 Nagasaki	59.8	11.7	-	0 10	N	c	7	雄基 Yūki	61.0	-7.2	-	0 10	N	s	-	-	-	-	
佐賀 Saga	58.9	12.4	SSE	2 10	N	c	5	龍岩浦 Ryūganpo	62.0	-1.6	ESE	3 10	N	s	-	-	-	-	
福岡 Fukuoka	58.9	10.9	NW	4 10	N	c	18	大連 Dairen	62.2	1.1	W	3 10	SK	c	-	-	-	-	
原田 Iuhara	58.9	10.1	ESE	2 10	SK	c	9	營口 Yinkow	61.4	-0.6	-	0 10	S	c	-	-	-	-	
下関 Simonoseki	57.9	6.9	NE	2 10	N	c	7	奉天 Mukden	61.9	-5.1	N	3 10	S	c	-	-	-	-	
濱田 Hamada	57.5	3.1	-	0 10	SK	c	8	長春 Changchun	63.6	-15.3	-	1 10	CS	c	-	-	-	-	
境 Sakai	58.1	8.2	SW	7 10	N	r	8	天津 Tientsin	62.0	-2.2	-	1 10	SK	c	-	-	-	-	
宮津 Miyadu	62.6	2.5	W	5 10	N	c	3	青島 Tsingtau	62.1	1.6	-	0 10	S	f	-	-	-	-	
津 Tu	62.6	2.8	NW	3 10	N	r	11	上海 Shanghai	62.2	6.8	-	0 10	N	r	7	-	-	-	
岐阜 Gifu	62.9	2.4	-	1 10	N	r	10	上海 Shanghai	62.7	19.4	SE	4 4	KC	bc	-	-	-	-	
名古屋 Nagoya	62.5	6.2	NE	3 10	N	r	7	拉薩 Rasazima	63.0	-	ESE	2 1	SK	b	-	-	-	-	
濱松 Hamamatu	62.9	10.7	W	5 10	N	r	3	大東島 Ōoagarizima	61.2	-1.1	W	2 10	N	c	-	-	-	-	
長津島 Nagaturo	62.6	6.0	-	1 10	N	r	7	Uyakawa	61.2	-1.1	W	2 10	N	c	-	-	-	-	
沼津 Numadu	63.4	2.3	NNW	2 10	SK	e	-												
横濱 Yokohama	63.3	1.5	-	1 10	SK	e	-												
東京 Tōkyō	63.8	-3.6	-	1 10	CS	e	-												
熱谷 Kumagaya	62.6	12.6	WSW	7 10	N	r	-												
布良 Mera	62.6	4.4	-	0 10	SK	e	-												
鉾子 Tyōsi	64.1	15.1	SSW	14 10	K	c	-												
八丈島 Hatidōyōzima	66.6	16.3	-	1 7	N	bc	-												
父島 Titizima	63.2	1.2	SSW	5 10	S	c	-												
筑波山 Tukubasan	63.9	0.3	-	0 10	N	r	6												
高山 Takayama	65.2	1.4	-	0 10	N	r	12												
飯田 Iida	61.8	4.9	S	9 10	N	r	-												
松本 Matumoto	62.6	-1.8	-	1 10	N	r	-												
長野 Nagano	65.0	-1.4	-	0 10	N	r	-												
甲府 Kōfu	63.6	-0.6	N	2 10	SC	c	-												
前橋 Maebasi	63.5	-3.1	-	0 10	CS	e	-												
足尾 Asio	63.0	-1.9	-	1 10	SC	c	-												
宇都宮 Utunomiya	63.0	-1.5	-	0 10	SK	c	-												
蕨 Hikone	61.6	2.0	-	1 10	N	r	6												
伊吹山 Ibukisan	61.7	1.2	S	14 10	N	r	3												
福井 Fukui	58.9	3.4	SW	4 10	N	r	9												
金澤 Kanazawa	58.0	3.7	ESE	4 10	N	r	7												
椿井 Minaduki	58.7	4.3	SSE	6 10	N	r	7												
伏木 Husiki	59.0	3.4	NW	2 10	C	r	5												
高田 Takata	60.3	0.3	-	1 10	N	s	-												
新潟 Niigata	61.1	0.3	-	1 10	N	s	-												
相川 Aikawa	59.8	5.5	SE	5 10	N	r	3												

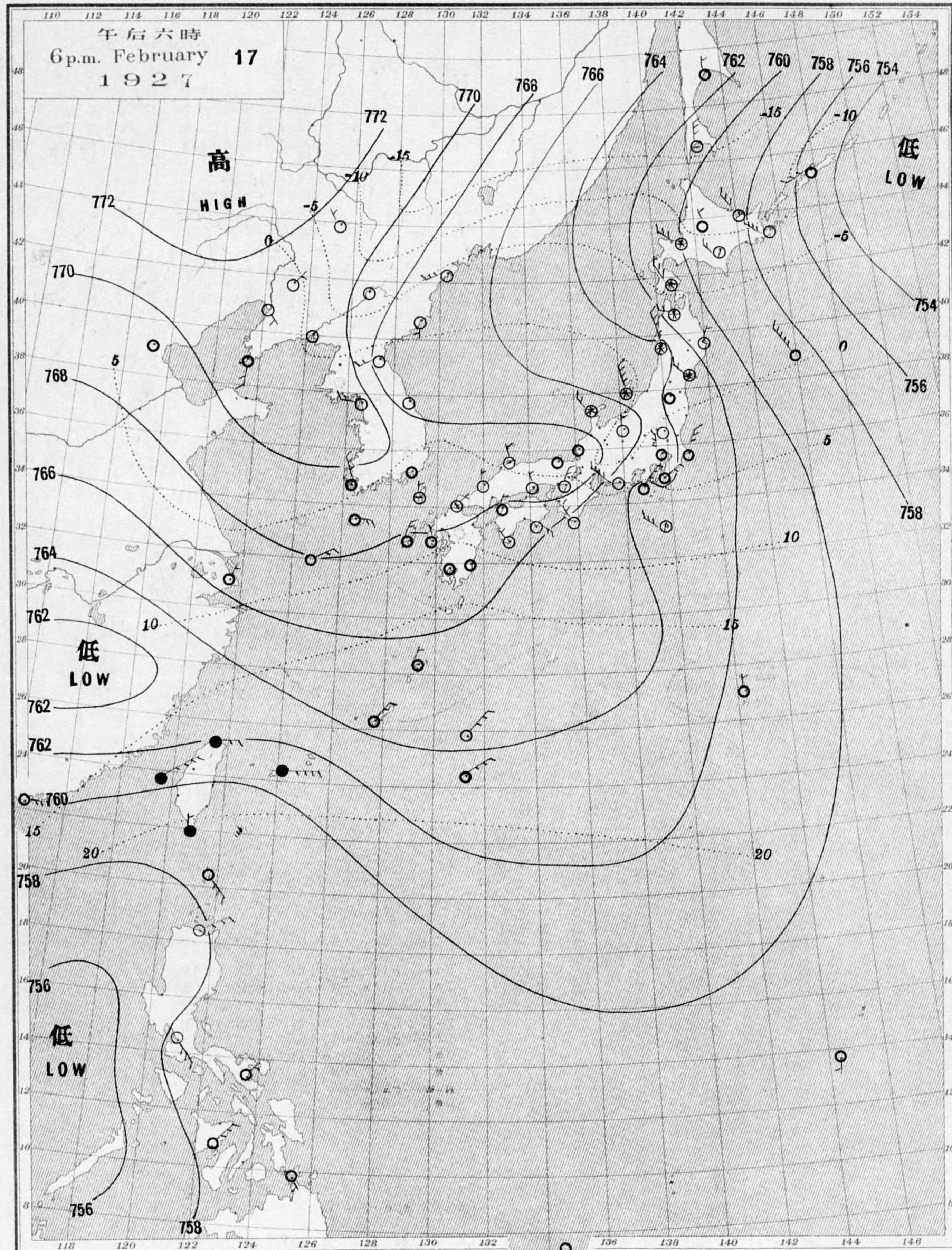
貳月拾四日午後六時各地觀測表  
OBSERVATIONS at 6p.m. (135° M.S.T.) February 14 1927

STATIONS										STATIONS									
Air Press.	Air Temp.	Wind	Clouds	Weather	Precip.	Air Press.	Air Temp.	Wind	Clouds	Weather	Precip.	Air Press.	Air Temp.	Wind	Clouds	Weather	Precip.		
mm.	°C	Dir.	Vel.	Form	mm.	mm.	°C	Dir.	Vel.	Form	mm.	mm.	°C	Dir.	Vel.	Form	mm.		
パラオ Palau	53.7	17.1	NW	5 10	N	c	-	江陵 Kōryō	62.2	4.5	SW	8 10	SK	c	-	-	-	-	
恒春 Kōsyun	60.6	19.5	NNE	4 10	N	r	-	元山 Gensan	62.8	9.5	-	1 6	C	bc	-	-	-	-	
澎湖 Hōko	60.5	20.1	NE	5 4	KC	bc	-	咸津 Zyōsin	60.6	-0.8	-	1 10	CS	c	-	-	-	-	
臺北 Taihoku	61.0	19.6	E	5 10	SK	c	-	雄基 Yūki	60.7	-2.5	S	3 10	CS	c	-	-	-	-	
石垣 Isigakizima	62.5	22.2	SSE	5 10	SK	c	-	中江鎮 Tyūkōtin	62.8	-7.2	-	1 10	SK	c	-	-	-	-	
那覇 Naha	64.4	18.7	SE	3 10	N	r	-	龍岩浦 Ryūganpo	64.8	-1.2	ESE	5 10	SK	c	-	-	-	-	
那覇 Naha	63.8	16.8	SE	5 10	SK	c	2	大連 Dairen	64.2	1.1	SSW	4 10	SK	c	-	-	-	-	
那覇 Naha	65.2	13.2	SE	5 10	N	r	3	營口 Yinkow	62.0	1.7	SSW	4 7	C	bc	-	-	-		
那覇 Naha	65.8	10.6	-	1 10	SK	c	2	奉天 Mukden	61.0	2.9	SSW	5 10	SK	c	-	-	-	-	
那覇 Naha	63.6	9.7	SW	2 10	SK	c	1	長春 Changchun	59.9	-2.9	NW	2 1	SC	b	-	-	-	-	
足摺 Asizuri	66.4	13.1	-	0 10	N	r	-	天津 Tientsin	63.1	2.5	-	1 10	SK	c	-	-	-	-	
高知 Kōchi	67.2	10.7	-	0 10	N	r													



天氣圖  
WEATHER CHART.

THE CENTRAL METEOROLOGICAL OBSERVATORY OF JAPAN. TOKYO.

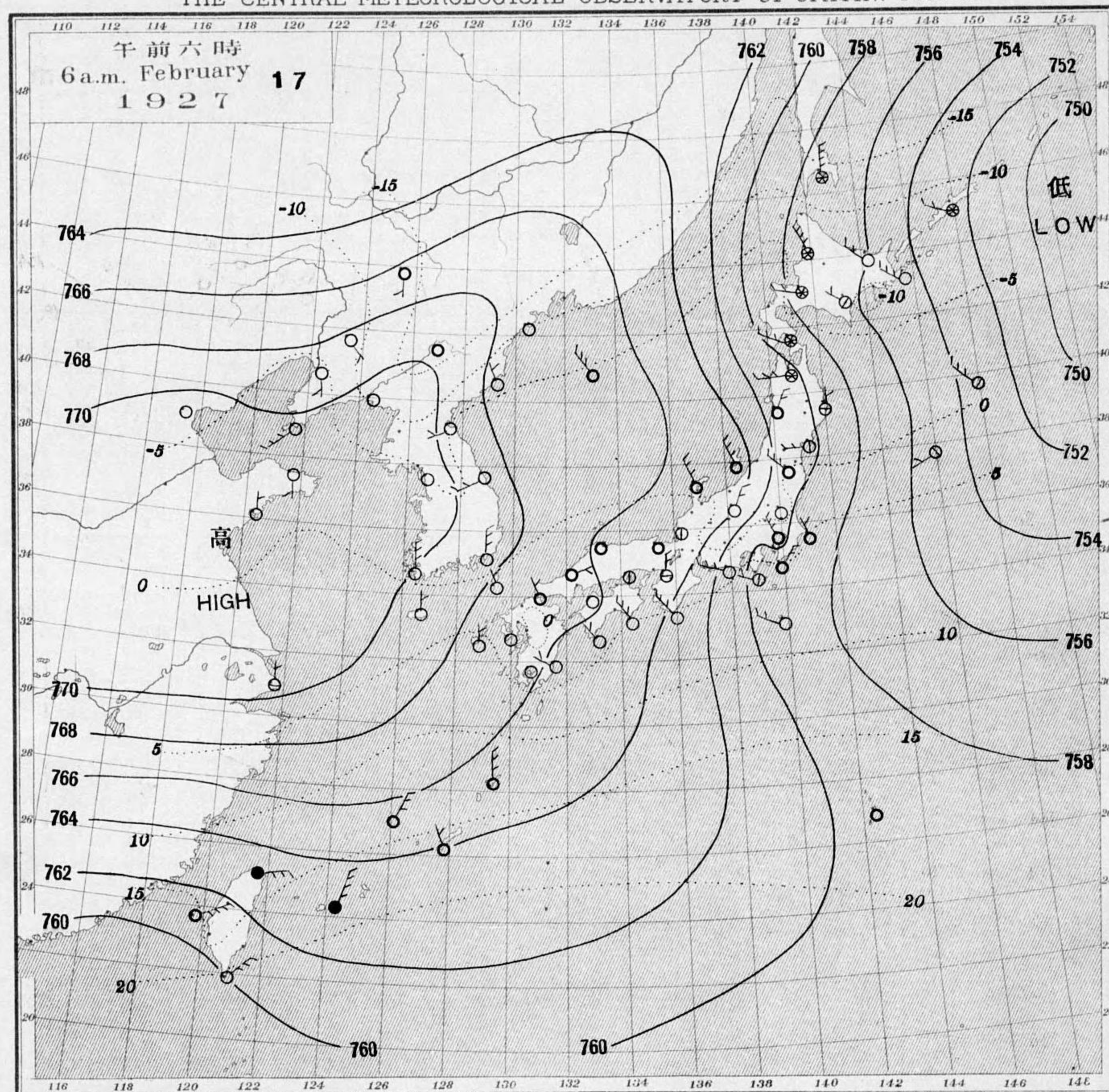


等壓線 Isobaric line	○ 快晴 Clear	⊗ 雪 Snow	↘ 軟風 Light Wind 2-4 m.p.s.	↘ 烈風 Strong Gale 15-20 m.p.s.	↘ 颶風 Hurricane 29-35 m.p.s.
等溫線 Isothermal line	⊙ 晴 Fair	⊙ 霧 Fog	↘ 和風 Moderate Wind 4-6 m.p.s.	↘ 疾風 Strong Wind 20-25 m.p.s.	↘ 35-40 m.p.s.
不連續線 Line of Discontinuity	⊙ 曇 Cloudy	⊙ 雷雨 Thunder-storm	↘ 強風 Gale 10-15 m.p.s.	↘ 25-29 m.p.s.	↘ 40 <
	● 雨 Rain				

明治廿七年三月七日第三種郵便物認可  
昭和二年二月十八日發行  
東京市神田區元町壹番地  
發行人 發行所  
中央氣象臺  
東京市神田區西小川町一丁目六番地  
販賣印刷者合資會社 清華堂(定價郵稅共金五錢)

天氣圖  
WEATHER CHART.

THE CENTRAL METEOROLOGICAL OBSERVATORY OF JAPAN. TOKYO.



天氣圖第 四 八 號	天氣豫報		WEATHER FORECASTS		氣象區域圖
	第一區	北乃至東風 曇少雨	I	N-E cloudy with some rain	
	第二區	北乃至西風 晴	II	N-W fair	
	第三區	全 曇	III	" "	
	第四區	北乃至東風 曇	IV	N-E cloudy	
	第五區	北乃至西風 晴	V	N-W fair	
	第六區	全 曇少雪	VI	cloudy with some snow	
	第七區	全 晴	VII	fair	
	第八區	全 曇	VIII	" "	
第九區	全 曇少雪	IX	cloudy with some snow		
天氣概況			東京豫報 TOKYO.		
七七三號、高氣壓が黄海に在り氣壓の中心は四つ南に下り内地、表日本一般は好晴天、東地方は曇天、日本海岸筋は概して曇天、北陸以北各地は降雪中、所轄は、琉球臺灣、陸嶺、天候は大陸方面は快晴ナリ。			今晚、北西の風 晴 明日は北西の風 晴天		
			暴風警報 東地方北西の風強カルベシ、十七日午前九時三十分警戒ス		



貳月拾六日午前六時各地觀測表  
OBSERVATIONS at 6a.m. (135° M.S.T.) February 16 1927

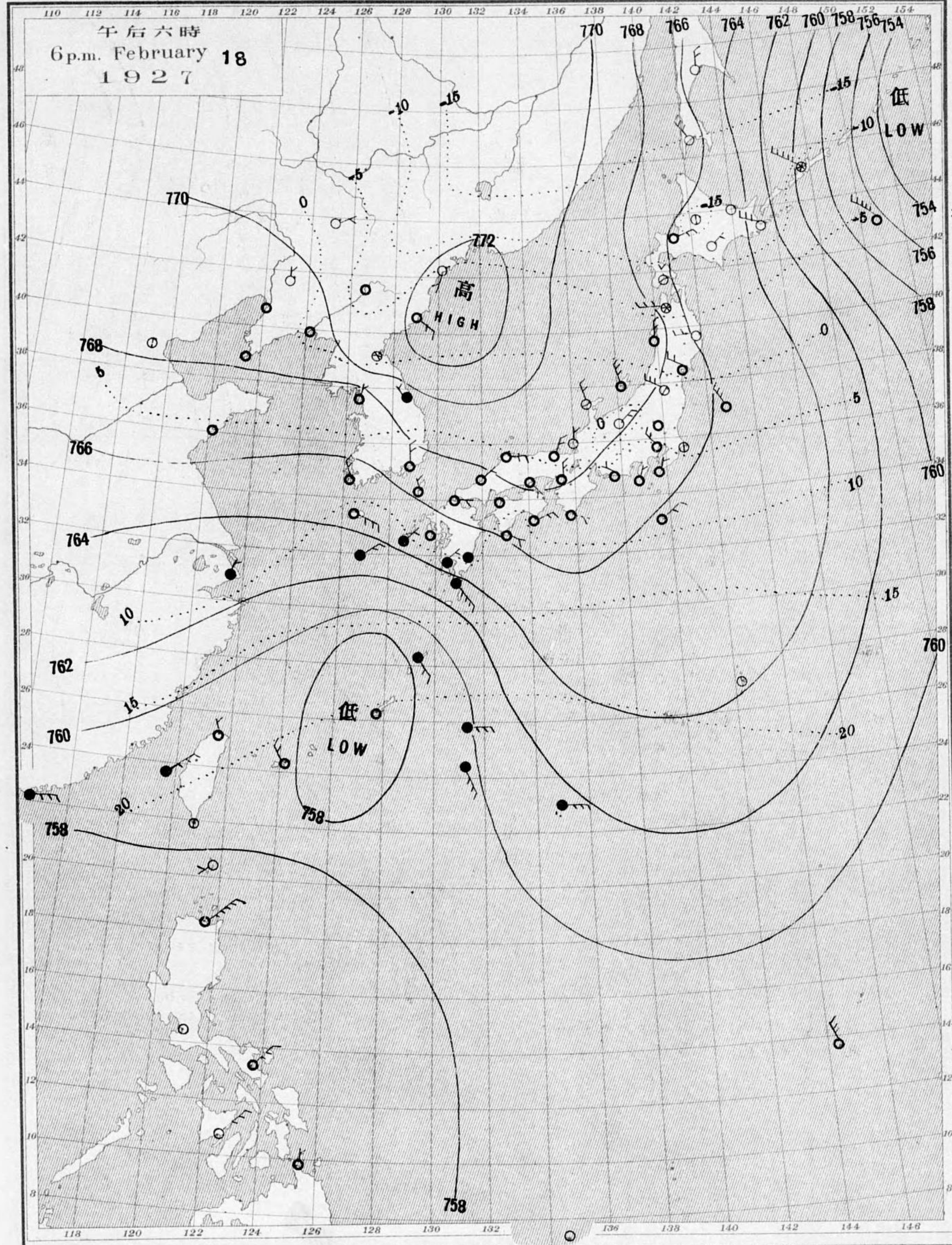
貳月拾五日午後六時各地觀測表  
OBSERVATIONS at 6p.m. (135° M.S.T.) February 15 1927

STATIONS										STATIONS									
STATIONS	Air Press. mm. 700+	Air Temp. °C	Wind Direc.	Vel. m.s.	Clouds Amt. Form	Weather	Precip. mm. (1)	STATIONS	Air Press. mm. 700+	Air Temp. °C	Wind Direc.	Vel. m.s.	Clouds Amt. Form	Weather	Precip. mm. (1)				
パラオ Palau	58.7	26.7	S	5	10	N	bc	2	山形 Yamagata	57.7	0.1	-	0	10	N	c	7		
恒春 Kōsyun	58.5	20.3	-	1	0	SK	b	1	秋田 Akita	57.4	1.7	N	3	10	SK	c	12		
臺南 Taitō	57.5	19.2	NW	3	0	-	b	22	水戸 Mito	55.5	5.2	-	1	10	N	r	2		
臺南 Tainan	59.0	19.7	NNW	2	10	S	c	29	金山 Kanayama	56.3	3.9	-	1	10	SK	c	1		
澎湖 Hōko	59.1	19.1	NE	4	10	SK	c	5	石巻 Isinomaki	56.7	3.0	-	1	10	SC	c	1		
臺北 Taihoku	60.3	16.1	-	1	10	N	r	13	水澤 Midusawa	57.2	-0.7	-	0	10	SK	c	3		
石垣 Isigakizima	59.1	19.0	-	1	10	SK	c	1	盛岡 Morioka	56.8	0.1	-	0	10	SK	c	6		
那覇 Naha	58.8	20.0	S	5	10	SK	c	4	宮古 Miyako	56.3	1.4	-	0	10	S	c	-		
名瀬 Naze	58.3	17.0	-	1	10	N	r	18	青森 Aomori	57.5	0.4	SW	4	9	SK	c	5		
鹿兒島 Kagosima	59.5	10.4	W	2	10	SK	c	8	鹿部 Hakodate	56.7	0.6	NW	5	8	SK	c	2		
宮崎 Miyazaki	57.2	11.7	-	1	10	SK	c	5	壽都 Suttu	56.2	0.2	WNW	4	10	SK	c	-		
熊本 Kumamoto	60.1	8.3	-	1	6	S	bc	8	札幌 Sapporo	55.7	-2.7	-	1	10	N	c	-		
足摺 Asizuri	57.7	11.2	NNE	2	10	N	r	11	羽幌 Habero	54.1	-4.7	SSE	4	10	SK	c	5		
高知 Kōti	57.8	10.5	-	1	10	N	c	3	旭川 Asahigawa	55.0	-5.5	-	0	10	N	s	-		
高知 Kōti	57.2	11.8	-	0	10	N	r	18	帯広 Obihiro	55.9	-10.2	-	1	10	N	s	-		
高知 Kōti	57.9	9.7	N	2	10	N	r	3	網走 Abasiri	55.4	-4.8	SSW	2	10	S	c	1		
徳島 Tokushima	57.9	9.7	N	2	10	N	r	3	洞路 Kusiro	54.6	-3.0	NNE	4	9	SK	c	-		
和歌山 Wakayama	56.4	9.6	-	0	10	N	r	5	根室 Nemuro	54.6	-2.8	N	3	10	N	s	-		
和歌山 Wakayama	56.2	12.8	-	1	10	N	r	21	砂那 Syana	55.3	-3.6	E	2	10	N	s	3		
潮岬 Siomisaki	59.4	10.0	NNW	4	10	N	c	2	大泊 Ootomari	56.6	-12.2	NNE	2	10	N	s	2		
大分 Ooita	59.4	9.0	-	1	10	SK	c	7											
松山 Matuyama	59.4	9.0	-	1	10	SK	c	7											
多度津 Tadotsu	58.7	8.1	WSW	3	10	SK	c	4	歌香 Sikka	59.9	-20.0	NNW	2	9	S	c	-		
廣島 Hiroshima	59.5	6.5	-	1	10	SK	c	1	釜山 Husan	60.8	3.5	N	7	6	CS	bc	1		
岡山 Okayama	59.1	7.5	NW	2	10	SK	c	2	濟州島 Saisyūtō	64.0	5.1	N	6	10	SK	c	1		
神戸 Kobe	59.0	8.3	E	2	10	S	c	5	水浦 Moppo	63.5	2.0	N	4	10	SK	c	-		
大阪 Ōsaka	58.0	7.9	-	1	10	SK	c	8	仁川 Zinsen	63.9	-1.2	WNW	3	0	-	b	-		
京都 Kyōto	58.3	7.8	NW	2	10	SK	c	9	江陵 Kōryō	60.4	1.9	WSW	4	1	SK	b	-		
木下 Yagi	58.2	8.3	-	1	10	N	r	11	元山 Gensan	61.5	1.1	W	5	0	-	b	-		
富江 Tomie	61.2	9.4	N	3	10	SK	c	4	城津 Zyōsin	60.9	-1.6	NNE	8	8	SK	c	-		
長崎 Nagasaki	60.5	7.3	-	1	10	SK	c	6	雄基 Yūki	61.6	-7.1	N	9	0	CS	b	-		
佐賀 Saga	60.9	7.1	-	0	10	SK	c	5	中江津 Tyūkōtōin	66.5	-20.4	-	1	9	SC	c	1		
福岡 Fukuoka	60.4	8.9	N	3	10	N	c	5	龍岩浦 Ryūganpo	66.4	-9.0	-	1	0	-	b	-		
原原 Iuhara	61.6	5.7	NNW	5	10	CS	c	1	大連 Dairen	68.2	-5.8	NNW	3	0	-	b	-		
下関 Simonoseki	59.7	8.2	-	1	10	SK	c	7	營口 Yinkow	67.1	-8.5	-	1	0	-	b	-		
濱田 Hamada	60.1	7.7	N	3	10	N	c	20	奉天 Mukden	66.1	-12.2	ESE	2	0	-	b	-		
境 Sakai	59.9	3.8	-	0	10	N	r	12	長春 Changchun	63.9	-13.8	ESE	3	0	-	b	-		
宮津 Miyadu	59.0	4.6	-	1	10	N	c	4	天津 Tientsin	70.8	-4.7	-	1	10	SK	c	-		
津 Tsu	56.9	8.5	WNW	2	10	SK	c	2	青島 Tsingtau	68.7	-3.3	ENE	3	0	-	b	-		
岐阜 Gifu	57.4	5.2	W	3	10	SK	c	5	上海 Shanghai	65.2	5.1	NNW	3	10	SK	c	10		
名古屋 Nagoya	57.3	5.8	N	3	10	SK	c	4	ラサツ Rasazima	60.0	21.3	-	0	0	-	b	-		
濱松 Hamamatu	56.4	10.6	W	3	10	N	r	9	大東島 Ōagarizima	60.5	-	-	0	10	SK	c	-		
長津宮 Nagaturo	54.7	12.5	WSW	9	10	KN	c	16	Urakawa	56.1	-3.3	NW	3	1	SK	b	3		
沼津 Numadu	53.9	12.8	S	2	10	N	r	33											
横濱 Yokohama	56.0	7.2	NNW	4	10	N	r	1											
東京 Tōkyō	55.5	7.3	NNE	3	10	N	r	1											
熊谷 Kumagaya	56.0	4.7	-	0	10	N	r	5											
布良 Mera	55.0	13.5	W	8	10	N	r	5											
銚子 Tsūsi	54.9	8.8	NE	7	10	N	r	8											
八丈島 Hatidōzima	55.6	17.5	W	8	10	N	r	1											
父島 Titizima	61.2	19.3	S	3	10	N	c	-											
筑波山 Tukubasan	55.0	5.0	N	2	10	N	r	1											
高山 Takayama	58.9	0.8	-	0	10	N	r	15											
飯田 Iida	56.2	7.0	W	2	10	SK	c	13											
松本 Matsumoto	57.8	1.4	NW	2	10	N	r	8											
長野 Nagano	58.5	0.8	-	0	10	N	s	12											
甲府 Kōfu	55.9	3.4	-	1	10	N	r	6											
前橋 Maebasi	55.7	5.7	WNW	2	10	N	r	1											
足尾 Asio	56.1	3.1	-	1	10	N	r	1											
宇都宮 Utunomiya	56.4	4.6	-	1	10	N	r	1											
福島 Fukushima	56.7	1.7	-	1	10	N	c	-											
彦根 Hikone	58.2	4.6	W	2	10	S	c	8											
伊吹山 Ibukisan	57.8	-0.5	N	18	10	S	f	3											
福井 Fukui	58.7	1.9	SW	2	10	N	r	18											
金澤 Kanazawa	58.8	3.2	ENE	2	10	N	r	37											
皆月 Minaduki	58.3	3.3	-	1	10	N	c	11											
伏木 Husiki	59.3	2.4	-	1	10	N	r	26											
高田 Takata	58.7	0.8	-	0	10	N	r	29											
新潟 Niigata	58.7	1.5	-	0	10	N	r	27											
相川 Aikawa	58.4	3.6	NNE	3	10	N	c	18											

STATIONS										STATIONS									
STATIONS	Air Press. mm. 700+	Air Temp. °C	Wind Direc.	Vel. m.s.	Clouds Amt. Form	Weather	Precip. mm. (2)	STATIONS	Air Press. mm. 700+	Air Temp. °C	Wind Direc.	Vel. m.s.	Clouds Amt. Form	Weather	Precip. mm. (2)				
パラオ Palau	55.3	26.6	SSE	6	10	N	c	-	江陵 Kōryō	59.6	3.1	-	1	10	CS	c	-		
恒春 Kōsyun	58.7	25.4	S	2	8	SK	c	-	元山 Gensan	60.2	4.3	W	4	9	SK	c	-		
澎湖 Hōko	59.1	23.4	WSW	5	10	N	r	-	城津 Zyōsin	58.6	3.0	S	5	8	C	c	-		
臺北 Taihoku	58.2	18.4	NW	3	9	N	r	-	雄基 Yūki	59.2	-2.3	SSW	5	10	N	s	-		
石垣 Isigakizima	58.8	22.4	S	6	10	SK	c	-	中江津 Tyūkōtōin	60.3	-2.4	NNW	5	10	N	s	-		
那覇 Naha	59.7	21.0	SE	3	10	SK	c	-	龍岩浦 Ryūganpo	63.0	-9.1	-	1	10	N	s	-		
名瀬 Naze	59.6	20.2	S	6	10	SK	c	-	大連 Dairen	64.2	-2.9	N	9	8	KC	c	-		
鹿兒島 Kagosima	59.5	15.3	-	1	10	SK	c	-	營口 Yinkow	65.6	-2.4	NNW	4	0	-	b	-		
宮崎 Miyazaki	58.5	17.2	SW	3	10	SK	c	-	奉天 Mukden	65.0	-3.2	NW	3	0	-	b	-		
熊本 Kumamoto	59.2	13.8	-	1	10	N	r	-	長春 Changchun	63.7	-7.8	NNW	3	0	-	b	-		
足摺 Asizuri	58.1	17.0	WSW	3	10	SK	c	-	天津 Tientsin	65.6	1.0	SE	3	0	-	b	-		
高知 Kōti	57.9	16.6	-	0	10	N	c	-	青島 Tsingtau	64.0	2.7	NNW	5	10	S	c	-		
高知 Kōti	57.3	16.0	W	7	10	SK	c	-	上海 Shanghai	62.7	6.4	NNW	2	10	N	r	5		
和歌山 Wakayama	58.5	13.5	NW	2	10	SK	c	-	ラサツ Rasazima	61.1	23.9	E	2	3	CS	bc	-		
潮岬 Siomisaki	57.4	17.4	WNW	7	9	SK	c	2	大東島 Ōagarizima	61.1	-	N	4	2	SK	b	-		



天氣圖  
WEATHER CHART.  
THE CENTRAL METEOROLOGICAL OBSERVATORY OF JAPAN, TOKYO.



等壓線 Isobaric line	○ 快晴 Clear	⊗ 雪 Snow	○ 軟風 Light Wind 2-4	○ 烈風 Strong Gale 29-35 m.p.s.	○ 颶風 Hurricane 40 >
等溫線 Isothermal line	⊙ 晴 Fair	⊙ 霧 Fog	○ 和風 Moderate Wind 4-6	○ 15-20 m.p.s.	
不連續線 Line of Discontinuity	○ 曇 Cloudy	⊙ 雷雨 Thunder-storm	○ 疾風 Strong Wind 6-10	○ 20-25 "	○ 35-40 "
	● 雨 Rain		○ 強風 Gale 10-15	○ 25-29 "	○ 40 <

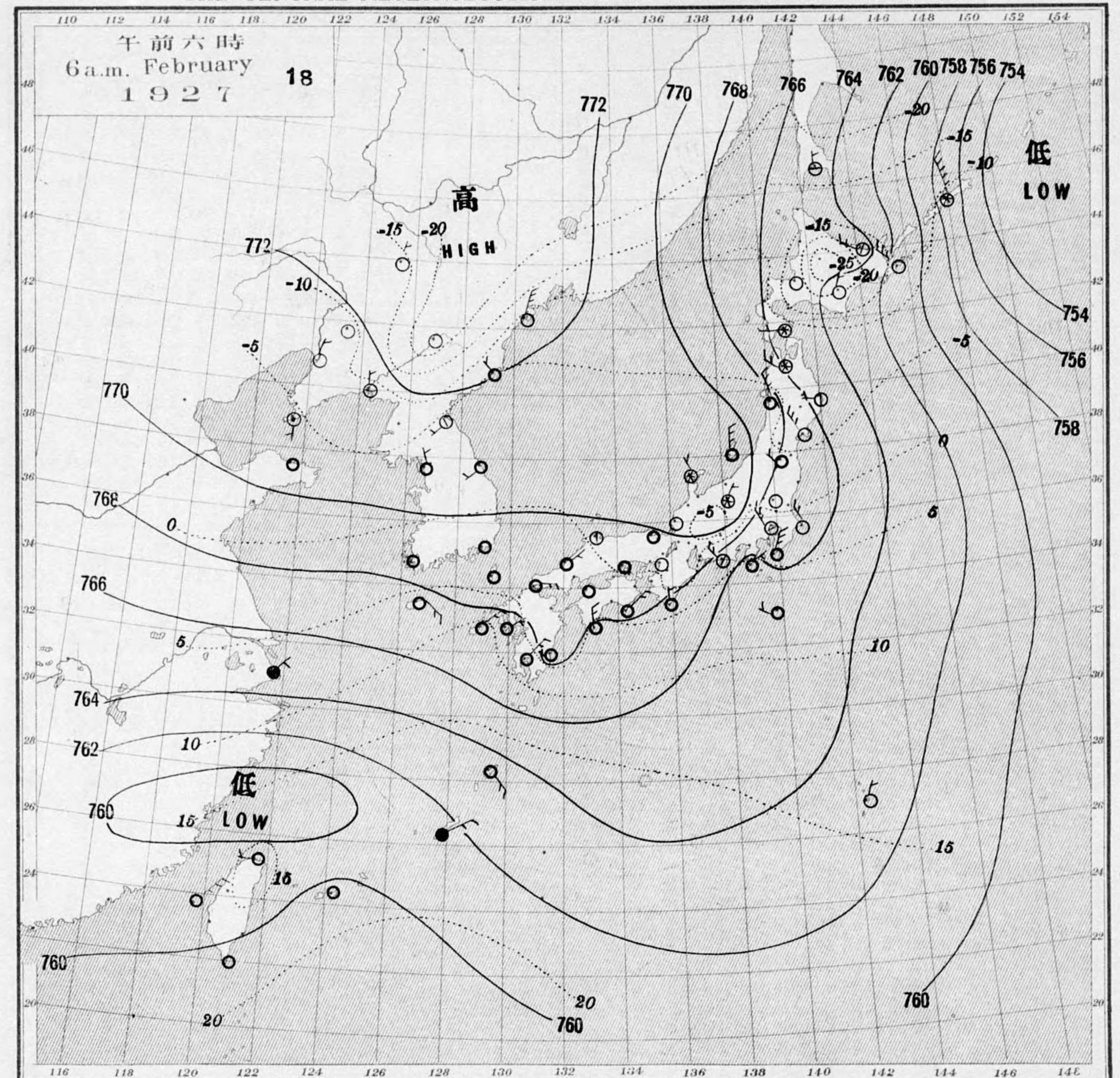
明治廿七年三月七日第三種郵便物認可  
昭和二年二月十九日發行

發行人 發行所  
東京市麹町區元衛町壹番地

中央氣象臺

東京市神田區西小川町一丁目六番地  
販賣印刷者合資會社 清華堂(定價郵稅共金五錢)

天氣圖  
WEATHER CHART.  
THE CENTRAL METEOROLOGICAL OBSERVATORY OF JAPAN, TOKYO.



天氣豫報

第一區	北西風	層少雨
第二區	全	雨後層
第三區	全	全
第四區	北東風	層少雨
第五區	全	天氣惡化
第六區	全	層少雪
第七區	全	全
第八區	北西風	晴
第九區	全	雪

WEATHER FORECASTS

I	N-W	cloudy with some rain
II	"	rain, cloudy later
III	"	"
IV	N-E	cloudy with some rain
V	"	changeable
VI	"	cloudy with some snow
VII	"	"
VIII	N-W	fair
IX	"	snow

天氣概況  
七時四十分，高氣壓於松花江流域，勢力向南，伸至本邦，大氣層七時六十分以上，示之於日本，北方海上，七時六十分，小低氣壓，東北東，進向本邦，近畿以東，表日本，晴天，概予層天，伴輕海峽附近，降雪，中，朝鮮，滿洲，日，晴，層，相半，琉球，台，港，降雨中，所。

東京豫報 TOKYO.  
今晚，北西風，晴，有層。  
明十九日，北東風，層少雨，又，少雪。  
暴風警報  
東京地方十七日午後八時四十分，警戒，解。



貳月拾七日午前六時各地觀測表  
OBSERVATIONS at 6 a.m. (135° M.S.T.) February 17 1927

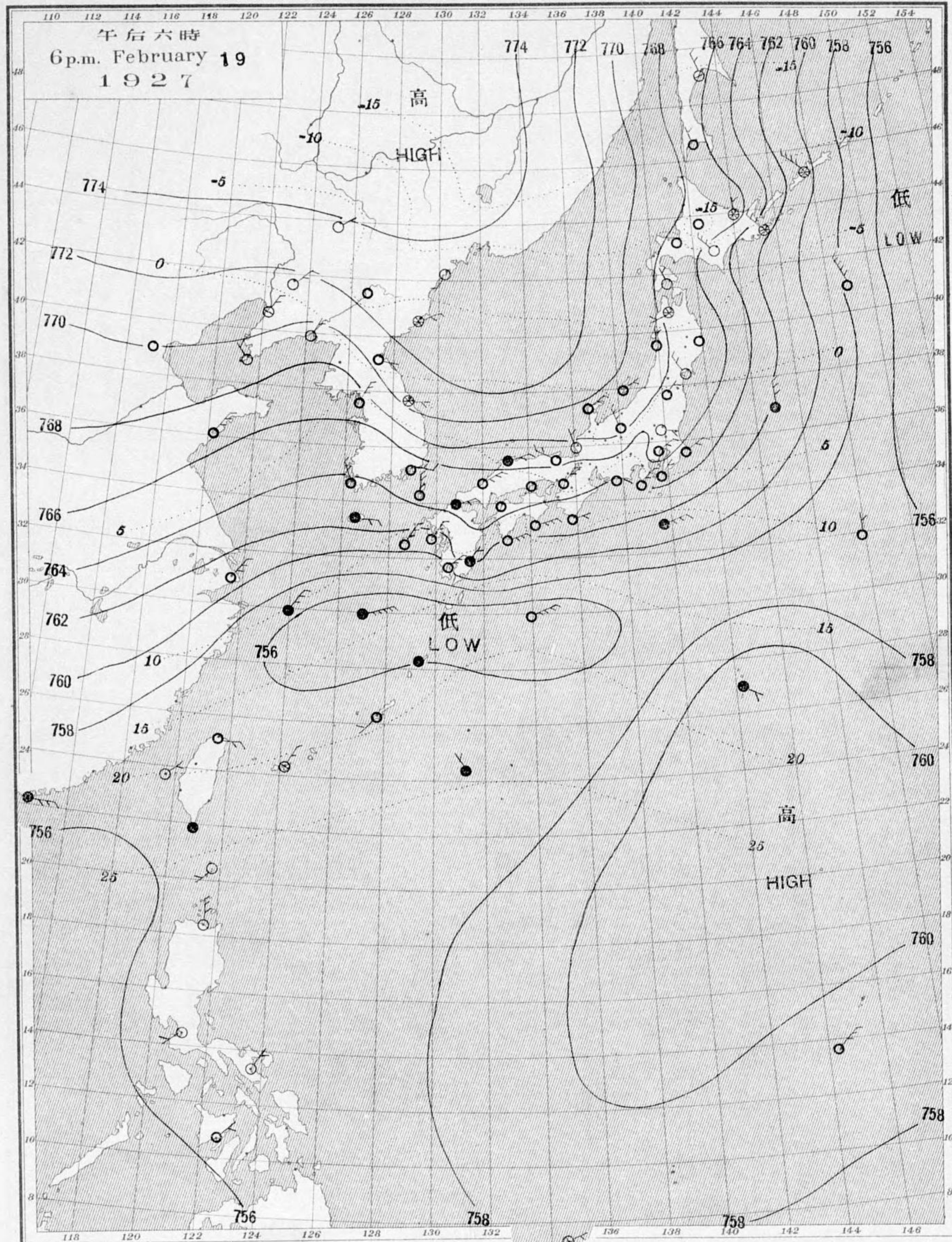
STATIONS										STATIONS									
測候所	氣壓	氣溫	風向	風速	雲量	雲形	天氣	雨量	測候所	氣壓	氣溫	風向	風速	雲量	雲形	天氣	雨量		
Air Press. mm. 700+	Air Temp. °C	Wind Direc.	Vel. m.s.	Amt.	Form	Weather	Precip. mm. (1)	STATIONS	Air Press. mm. 700+	Air Temp. °C	Wind Direc.	Vel. m.s.	Amt.	Form	Weather	Precip. mm. (1)			
パラオ Palau	55.5	24.1	-	0	10	SK	c	6	山形 Yamagata	61.8	-2.1	-	0	10	N	c	-		
恒春 Kōsyun	60.0	20.7	NE	9	0	SK	b	-	秋田 Akita	61.9	-3.5	NNE	4	10	SK	c	-		
臺東 Taitō	61.9	17.5	NW	3	10	SK	c	3	水戸 Mito	59.7	1.8	-	1	10	S	c	3		
臺南 Tainan	60.0	14.2	NE	2	10	S	c	-	金山 Kanayama	62.3	-1.0	NW	2	6	SK	bc	-		
澎湖 Hōko	60.4	16.7	ENE	11	10	SK	c	-	石巻 Isinomaki	60.6	-1.4	W	5	6	SK	bc	-		
臺北 Taihoku	63.3	14.4	E	7	10	N	r	16	水澤 Midusawa	60.9	-3.3	N	4	10	S	c	-		
石垣 Isigakizima	62.2	19.0	NNE	14	10	N	r	11	盛岡 Morioka	60.0	-3.9	W	6	1	SK	b	-		
那覇 Naha	63.6	15.4	NW	2	10	SK	c	9	宮古 Miyako	58.7	-1.9	N	2	4	SK	bc	-		
那覇 Naha	64.3	14.5	N	7	10	SK	c	3	青森 Aomori	60.8	-4.2	W	6	10	N	s	3		
鹿兒島 Kagosima	66.1	0.5	-	1	0	-	b	-	青森 Hakodate	59.4	-4.8	WNW	6	10	N	s	-		
宮崎 Miyazaki	65.6	1.9	WNW	2	0	-	b	-	壽都 Suttu	59.0	-4.8	WNW	11	10	SK	c	-		
熊本 Kumamoto	67.0	-1.0	-	1	2	C	b	-	札幌 Sapporo	57.9	-6.4	WNW	5	10	N	s	7		
足利 Asizuri	65.4	6.0	NW	3	0	SK	b	-	羽後 Habero	56.8	-5.6	WNW	10	10	N	s	9		
高知 Kōti	64.9	1.1	-	1	0	K	b	-	加川 Asahigawa	57.3	-9.0	-	0	10	N	s	7		
室戸 Muroto	64.2	5.2	NW	6	0	SK	b	-	帶廣 Obihiro	56.1	-6.9	NW	3	4	SK	bc	-		
徳島 Tokushima	65.3	4.4	NW	4	0	SK	bc	-	網走 Abasiri	56.0	-10.0	NW	4	1	SK	b	1		
和歌山 Wakayama	65.4	4.2	N	3	0	SK	bc	-	釧路 Kusiro	55.5	-10.2	NNE	3	0	SK	b	-		
潮岬 Siomisaki	63.3	5.7	NW	7	0	SK	b	2	根室 Nemuro	54.3	-6.7	NW	6	0	SK	b	-		
大分 Ōita	66.1	0.8	-	0	7	KC	bc	-	紗那 Syana	53.5	-5.7	WNW	5	10	N	s	5		
松山 Matuyama	66.2	0.5	-	1	1	SK	b	-	大泊 Ootomari	56.5	-14.5	N	11	10	N	s	17		
多度津 Tadotu	65.9	1.9	SE	2	4	KC	bc	-	歌登 Sikka	61.2	-16.3	NNW	3	10	N	s	2		
廣島 Hiroshima	66.6	2.4	-	1	3	SK	bc	-	釜山 Husan	68.3	-0.3	N	7	0	-	b	-		
岡山 Okayama	65.9	1.9	-	0	7	KC	bc	-	濟州島 Saisyūtō	69.8	2.0	N	3	0	-	b	-		
神戸 Kobe	65.6	3.2	NNE	2	9	KC	c	-	水浦 Moppo	69.8	-2.4	N	6	0	-	b	-		
大阪 Ōsaka	65.7	3.5	N	5	4	SK	bc	-	仁川 Zinsen	70.7	-3.5	WSW	4	0	-	b	-		
京都 Kyōto	65.1	2.4	-	1	10	SK	c	-	江陵 Kōryō	68.3	-3.5	WSW	4	0	SK	b	-		
八木 Yagi	66.2	0.8	-	1	6	SK	bc	1	元山 Gensan	68.3	-4.1	WSW	2	0	-	b	-		
富江 Tomie	67.0	6.6	N	2	0	K	b	-	咸津 Zyōsin	67.4	-6.9	NNW	3	0	SK	b	-		
長崎 Nagasaki	66.8	2.5	-	0	0	-	b	-	雄基 Yūki	67.9	-8.1	-	1	0	SK	b	-		
佐賀 Saga	66.7	1.4	-	1	7	SK	bc	-	中江津 Tyūkōtin	70.9	-19.4	-	1	10	KC	c	-		
福岡 Fukuoka	67.4	-0.9	-	1	0	-	b	-	龍岩浦 Ryūganpo	70.6	-10.4	-	1	0	-	b	-		
嚴原 Ituhara	67.9	3.0	NW	5	0	SK	c	-	大連 Dairen	70.9	-2.0	SW	7	0	-	b	-		
下関 Simonoseki	66.6	5.8	NW	2	0	SK	c	-	營口 Yinkow	68.6	-3.8	S	2	0	-	b	-		
濱田 Hamada	66.5	3.4	ENE	2	9	KC	c	2	奉天 Mukden	68.1	-8.7	SE	2	0	-	b	-		
境 Sakai	65.8	2.4	-	0	10	SK	c	1	長春 Changchun	66.2	-11.6	S	2	10	SK	c	-		
宮津 Miyu	65.7	2.5	-	1	10	SK	c	1	天津 Tientsin	71.0	-5.8	-	1	0	-	b	-		
津 Tu	63.8	2.9	NW	6	4	N	bc	-	青島 Tsingtau	71.6	-2.8	N	2	0	-	b	-		
岐阜 Gifu	63.5	3.2	NW	3	10	SK	c	-	上海 Shanghai	70.7	2.4	N	3	4	SK	bc	-		
名古屋 Nagoya	63.5	2.5	NW	6	2	SK	b	-	ラサ島 Rasazima	62.5	19.6	NE	7	8	KC	c	0-10		
濱松 Hamamatu	61.0	4.3	WNW	6	0	-	b	-	大東島 Ōoagarizima	62.3	-	N	2	10	SK	c	-		
長津呂 Nagaturo	59.6	7.3	WNW	3	4	SK	bc	3	Urakawa	57.0	-5.2	W	8	2	SK	b	-		
沼津 Numadu	58.9	7.0	-	1	10	SK	c	-	船名	東經	北緯	氣壓	風向	風力	天氣				
横濱 Yokohama	60.4	4.7	N	7	6	SK	bc	-	SHIP.	E Long.	N Lat.	Air Pressure 700+	Wind ③ Direc.	Force	Weather				
東京 Tōkyō	60.1	4.6	NW	7	10	SK	c	3	Syunkō maru	124	31	67.5	N	5	bc				
熊谷 Kumagaya	61.4	2.3	WNW	6	0	SK	b	2	Hōrai maru	123	27	63.8	NE	6	c				
布良 Mera	59.2	7.3	NNE	4	10	SK	c	4	Siragi maru	129	35	64.8	N	4	b				
鎌子 Tyōsi	58.5	6.5	NW	3	10	S	c	4	Erie maru	159	46	46.0	SE	4	c				
八丈島 Hatidoyozima	59.7	9.8	WNW	5	2	SK	b	6	Taiyō Taian	156	45	48.5	SSE	3	s				
父島 Titizima	59.0	18.3	-	1	10	N	c	1	Keelung maru	127	26	62.0	NNE	5	c				
筑波山 Tukubasan	59.7	-1.6	ENE	8	4	SK	bc	2	Bingo maru	126	27	65.3	NNE	6	c				
高山 Takayama	65.5	-2.5	N	5	10	N	s	-	Hakutatu maru	148	40	56.9	WNW	4	bc				
飯田 Iida	61.9	-2.0	-	0	0	-	b	-	Kagi maru	133	41	66.6	NW	5	c				
松本 Matumoto	63.6	-1.8	NW	3	9	SK	c	-	Florida maru	146	38	55.9	WSW	2	bc				
長野 Nagano	64.7	-2.6	ENE	5	2	SK	bc	-	觀測所	時刻	氣壓	風向	風力	氣溫	天氣				
甲府 Kōfu	60.0	1.3	-	1	6	SK	bc	-	STATIONS	Time	Air Pressure 700+	Wind ③ Direc.	Force	Air Temp.	Weather				
前橋 Maebasi	61.5	1.7	NW	3	0	SK	b	-	Hongkong	11	58.7	E	5	14	rain				
足尾 Asio	60.3	-1.5	S	4	1	C	c	-	Manila	7	59.0	SE	1	22	fair				
宇都宮 Utunomiya	60.6	-0.3	-	0	0	-	b	-	Appari	7	59.0	-	0	22	overcast				
福島 Fukuima	61.1	0.4	NW	7	10	N	c	-	Legaspi	7	59.5	-	0	22	fair				
彦根 Hikone	64.6	3.2	N	4	7	SK	bc	-	Iloilo	7	59.6	N	4	23	overcast				
伊吹山 Ibukisan	64.9	8.7	N	10	1	SK	b	-	Surigao	7	59.0	-	0	24	overcast				
福井 Fukui	65.8	1.1	-	0	7	SK	bc	4	Yap	7	59.3	-	0	-	overcast				
金澤 Kanazawa	65.6	0.4	NE	2	9	SK	c	3	Guam	7	59.6	S	1	-	overcast				
伏見 Fushimi	65.6	0.0	-	1	10	SK	c	1	Basco	7	59.9	SE	1	22	overcast				
伏見 Fushimi	66.6	0.0	-	1	10	SK	c	2											
高田 Takata	65.1	-0.2	NW	3	10	N	s	32											
新潟 Niigata	64.3	-0.1	NW	6	10	N	s	4											
相川 Aikawa	64.6	-0.4	NW	8	10	N	s	4											

貳月拾六日午後六時各地觀測表  
OBSERVATIONS at 6 p.m. (135° M.S.T.) February 16 1927

STATIONS										STATIONS									
測候所	氣壓	氣溫	風向	風速	雲量	雲形	天氣	雨量	測候所	氣壓	氣溫	風向	風速	雲量	雲形	天氣	雨量		
Air Press. mm. 700+	Air Temp. °C	Wind Direc.	Vel. m.s.	Amt.	Form	Weather	Precip. mm. (2)	STATIONS	Air Press. mm. 700+	Air Temp. °C	Wind Direc.	Vel. m.s.	Amt.	Form	Weather	Precip. mm. (2)			
パラオ Palau	58.2	27.7	SW	2	10	CS	c	-	江陵 Kōryō	64.2	1.3	ENE	2	0	SK	c	-		
恒春 Kōsyun	59.6	24.3	E	2	7	KC	bc	-	元山 Gensan	65.3	0.0	WSA	5	0	-	b	-		
澎湖 Hōko	61.2	10.6	NE	11	10	SK	c	-	咸津 Zyōsin	63.6	-0.8	SSW	6	3	SK	bc	-		
臺北 Taihoku	63.1	15.3	-	1	10	N	t	14	雄基 Yūki	63.2	-3.3	N	5	10	SK	c	-		
石垣 Isigakizima	60.8	19.4	NNE	3	10	N	r	3	中江津 Tyūkōtin	66.5	-6.3	WNW	3	6	SK	bc	-		
那覇 Naha	61.2	18.4	WNW	5	10	N	r	2	龍岩浦 Ryūganpo	68.2	-1.6	S	2	0	-	b	-		
名瀬 Naze	61.4	16.5	NNW	7	10	SK	c	1	大連 Dairen	70.0	-0.8	NPV	3	0	-	b	-		
鹿兒島 Kagosima	62.0	11.4	NW	3	10	SK	c	-	營口 Yinkow	63.8	1.3	N	2	0	-	b	-		
宮崎 Miyazaki	60.5	13.6	ENE	3	10	SK	c	-	奉天 Mukden	69.0	-2.8	N	2	0	-	b	-		
熊本 Kumamoto	62.4	8.8	NW	3	6	C	bc	-	長春 Changchun	67.8	-9.2	WNW	5	0	-	b	-		
足利 Asizuri	60.1	11.4	NNW	3	4	KC	bc	-	天津 Tientsin	69.5	4.8	NW	2	0	-	b	-		
高知 Kōti	60.3	11.0	-	1	3	CS	bc	-	青島 Tsingtau	70.4	1.8	N	6	0	-	b	-		
室戸 Muroto	59.8	11.0	E	2	9	SK	c	-	上海 Shanghai	69.1	3.0	NNW	5	10	SK	bc	-		
和歌山 Wakayama	60.9	9.2	N	2	4	CS	bc	-	ラサ島 Rasazima	59.7	25.4	WNW	3	3	OK	bc	-		
潮岬 Siomisaki	58.0	11.0	N	4	3	CS	bc	-	大東島 Ōoagarizima	59.5	-	SW	4	10	SK	c	-		
大分 Ōita	62.1	8.7	NNW	5	8	KC	c	-	Urakawa	56.2	-0.7	WSW	12	10	SC	c	-		
松山 Matuyama	61.5	9.7	-	1	9	SK	c	-	地名	氣壓	風向	風速	雲量	雲形	天氣	雨量			
多度津 Tadotu	61.3	8.8	WSW	3	10	SK	c	-	STATIONS	Air Pressure 700+	Wind Direc.	Force	Temp.	Precip.	Weather	Precip. mm. (2)			
廣島 Hiroshima	62.0	9.5	NNW	3	9	C	c	-	漢口 Hankow										
岡山 Okayama	60.9	9.4	N	3	7	SK	bc	-	芝罘 Chefoo	68.4	N 2	-1	-	b	70.8	W 2	0	-	
大阪 Ōsaka	61.1	8.7	N	3	4	SK	bc	-	船名	東經	北緯	氣壓	風向	風力	天氣				
長津呂 Nagaturo	64.4	7.5	NW	4	10	SK	c	-	SHIP.	E Long.	N Lat.	Air Pressure 700+	Wind ③ Direc.	Force	Weather				
富洲 Nagasaki	63.3	7.6	NW	4	10	CS	c	-	Hakutatu maru	150	41	54.							



天氣圖  
WEATHER CHART.  
THE CENTRAL METEOROLOGICAL OBSERVATORY OF JAPAN. TOKYO.



等壓線 Isobaric line	○ 快晴 Clear	⊗ 雪 Snow	○ 軟風 Light Wind 2-4 m.p.s.	⊗ 烈風 Strong Gale 29-35 m.p.s.	⊗ 颶風 Hurricane
等溫線 Isothermal line	○ 晴 Fair	⊙ 霧 Fog	○ 和風 Moderate Wind 4-6	⊗ 疾風 Strong Wind 35-40	
不連續線 Line of Discontinuity	○ 曇 Cloudy	⊙ 雷雨 Thunder-storm	○ 疾風 Strong Wind 6-10	⊗ 強風 Gale 40 <	
	● 雨 Rain		○ 強風 Gale 10-15		

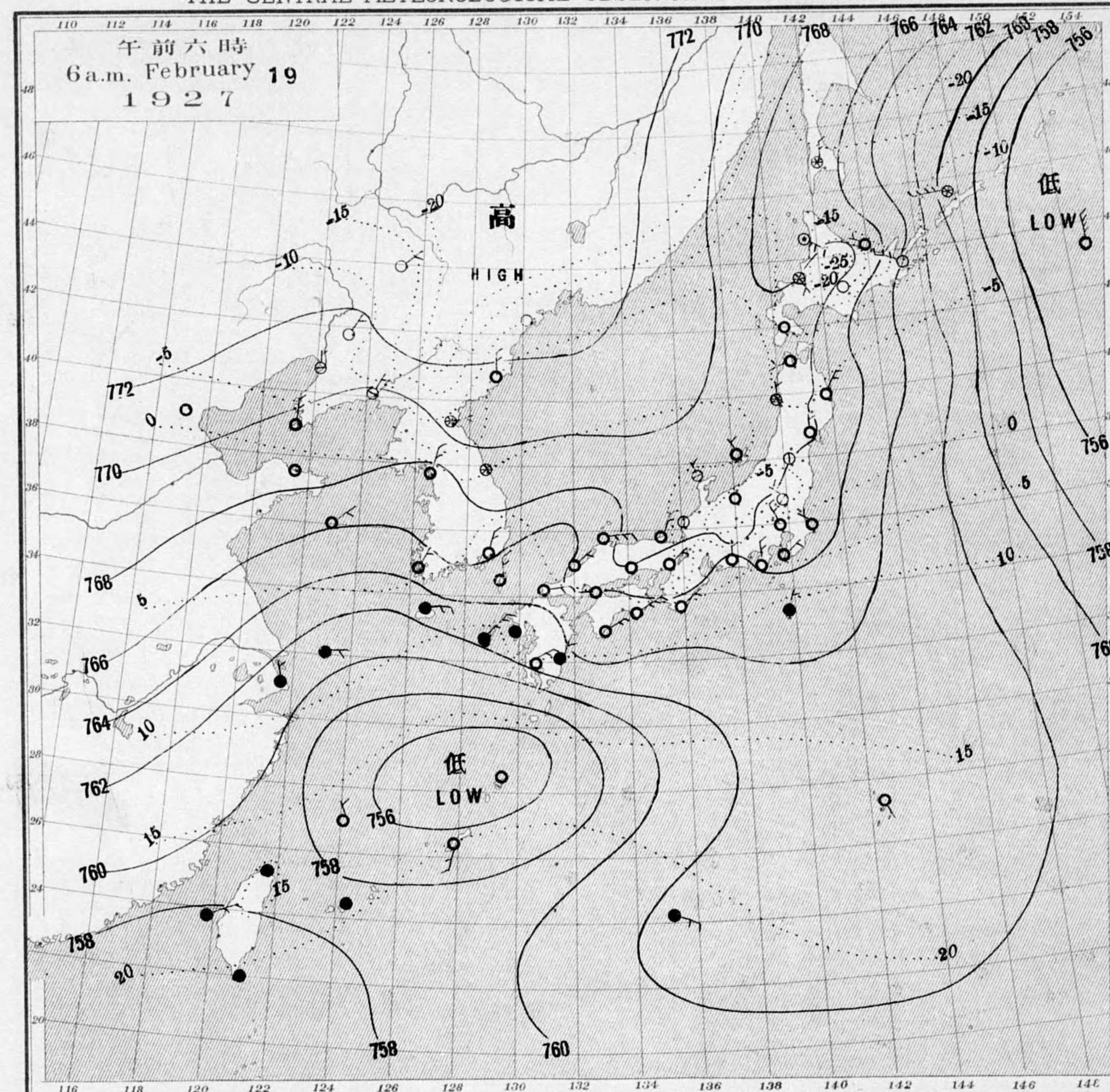
明治廿七年三月七日第三種郵便物認可  
昭和二年二月二十日發行

發行人 發行所  
東京市麹町區元龜町壹番地

中央氣象臺

東京市神田區西小川町一丁目六番地  
販賣印刷者合資會社 清華堂 (定價郵稅共金五錢)

天氣圖  
WEATHER CHART.  
THE CENTRAL METEOROLOGICAL OBSERVATORY OF JAPAN. TOKYO.



天氣圖第 五〇號	天氣豫報	WEATHER FORECASTS	氣象區域圖
	第一區 北乃至西ノ風 曇少雨	I N-W cloudy with some rain	
	第二區 全 天ニ長シク	II " improving	
	第三區 全 曇	III " "	
	第四區 全 曇少雪	IV " cloudy with some snow	
	第五區 北乃至東ノ風 雨后天氣良シ	V N-E rain, improving later	
	第六區 北乃至西ノ風 曇少雪	VI N-W cloudy with some snow	
	第七區 全 曇	VII " "	
	第八區 全 晴	VIII " fair	
	第九區 全 晴	IX " snow	
	天氣概況	東京豫報 TOKYO.	
	沖繩島西方海上ノ低気圧ハ殆ド停滞ノ状態ヲ示シ、松花江流域ノ高気圧ハ七五五毫ニ昇リ、本州ノ朝鮮、大井ノ勢力範圍内ノ関東地方ノ北海道ノ一部トハ晴天トモ共、他ノ地方ハ全部曇天ニシテ九州ニテハ降雨中ナリ、朝鮮滿洲ハ晴天相平シ地球台湾ニテハ降雨中ノ多シ	今晚ハ北東ノ風少雨又ハ少雪 明ニテハ北西ノ風曇少雨又ハ少雪後晴	



貳月拾八日午前六時各地觀測表  
OBSERVATIONS at 6a.m. (135° M.S.T.) February 18 1927

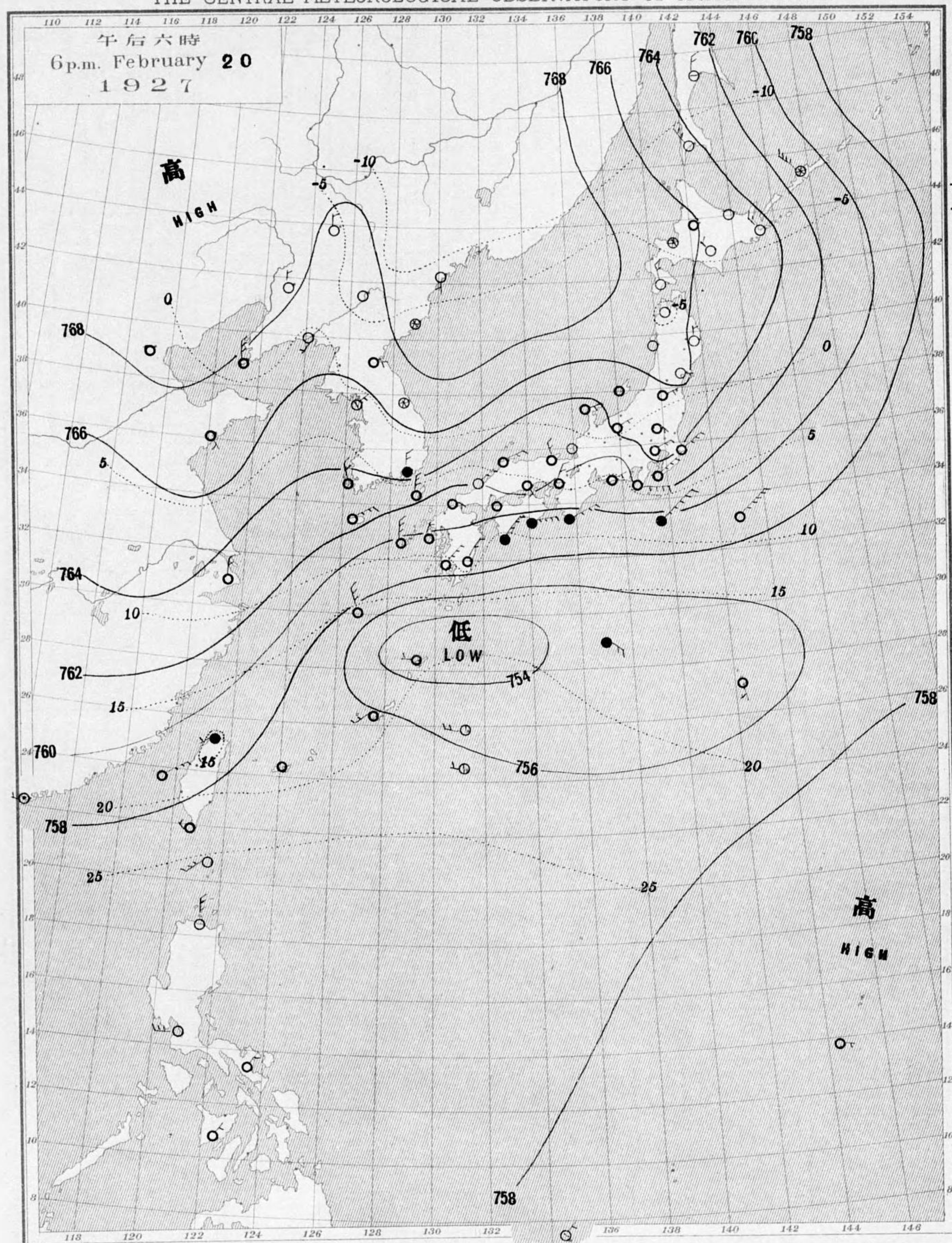
STATIONS										STATIONS									
STATIONS	Air Press. mm. 700+	Air Temp. °C	Wind Direc.	Wind Vel. m/s	Clouds Amt. Form	Weather	Precip. mm. (2)	STATIONS	Air Press. mm. 700+	Air Temp. °C	Wind Direc.	Wind Vel. m/s	Clouds Amt. Form	Weather	Precip. mm. (2)				
パラオ Palau	58.3	25.3	-	0	10	SK	c	山形 Yamagata	69.0	-5.2	-	1	10	N	s	6			
恒春 Kōsyun	59.3	17.7	-	0	10	SK	c	秋田 Akita	68.7	-4.7	NTW	9	10	SK	c	1			
臺南 Tainan	61.8	11.8	NE	4	10	N	r	水戸 Mito	66.6	-3.4	SSE	2	0	-	b	1			
澎湖 Hōko	60.3	15.3	NE	3	10	C	c	金山 Kanayama	68.8	-5.4	NW	6	0	SK	b	-			
臺北 Taihoku	61.8	13.8	-	0	10	SK	c	石巻 Isinomaki	67.3	-6.3	N	4	10	N	s	-			
石垣 Isigakizima	61.7	16.9	ENE	4	10	N	r	水澤 Midusawa	66.8	-6.2	SW	2	10	S	c	-			
那覇 Naha	63.0	15.0	SE	4	10	SK	c	盛岡 Morioka	65.5	-5.5	W	2	4	SK	bc	-			
名瀬 Naze	60.9	10.2	NE	4	10	SK	c	宮古 Miyako	65.3	-6.2	WNW	4	10	N	s	6			
鹿兒島 Kagosima								青森 Aomori	65.3	-6.5	W	5	10	N	s	2			
宮崎 Miyazaki	68.1	4.6	NW	2	10	SC	c	鹿部 Hakodate											
熊本 Kumamoto	67.7	2.1	-	1	10	SK	c	壽都 Suttu	64.5	-6.8	WNW	9	10	N	s	4			
足摺 Asizuri	67.8	2.3	N	5	10	CS	c	札幌 Sapporo	65.2-18.0		-	1	0	SK	b	18			
高知 Kōchi	68.7	1.6	-	1	10	SK	c	帯広 Obihiro	64.3-20.6		ESE	5	10	SC	bc	-			
室戸 Muroto	68.1	4.3	NE	5	10	CS	c	旭川 Asahigawa	65.9-29.4		-	0	1	S	b	1			
徳島 Tokushima	68.8	1.3	W	2	0	-	b	網走 Abasiri	63.9-15.3		NNE	3	0	-	b	-			
和歌山 Wakayama	68.0	-0.4	E	3	0	-	b	釧路 Kusiro	64.3-15.6		WNW	4	3	CS	bc	3			
和歌山 Siomisaki	67.8	4.4	N	3	9	KC	c	網走 Kusiro	62.1-14.0		NNW	4	0	SK	b	-			
大分 Oōita	69.3	1.7	-	0	10	CS	c	根室 Nemuro	60.7-10.7		NW	6	1	SK	b	-			
松山 Matuyama	69.6	0.4	-	0	10	CS	c	根室 Nemuro	56.2-7.1		NNW	15	10	N	s	9			
多度津 Tadotsu	70.2	0.0	-	1	10	CS	c	根室 Nemuro	64.9-17.8		N	3	4	CS	bc	2			
廣島 Hiroshima	70.8	0.5	NNE	2	10	CS	c	蕨香 Sikka	65.7-20.3		NNW	3	9	SC	c	-			
岡山 Okayama	70.2	-1.1	-	1	8	CS	c	釜山 Husan	68.9	2.2	-	1	10	SK	c	-			
神戸 Kobe	70.6	0.4	N	2	0	SK	b	濟州島 Saisyūtō	67.0	8.1	ESE	4	10	SK	c	-			
大阪 Osaka	69.9	-1.1	-	1	1	SK	b	木浦 Moppo	68.1	2.2	-	1	10	SK	c	-			
京都 Kyoto	69.9	-1.3	-	0	8	SK	c	仁川 Zinsen	70.8	-2.8	NNW	2	10	CS	c	-			
八木 Yagi	69.0	-1.0	S	2	0	SK	b	江陵 Kōryō	70.3	-1.1	SW	3	10	C	c	-			
長江 Tomie	66.9	10.3	ENE	5	10	SC	c	元山 Gensan	71.0	-2.6	SW	2	4	SK	bc	-			
富崎 Nagasaki	67.5	6.7	ENE	2	10	SK	c	城津 Zyōsin	72.0	-5.0	NW	3	10	SK	c	-			
佐賀 Saga	67.5	3.3	N	2	10	SK	c	雄基 Yūki	72.5	-7.2	NNE	9	0	-	b	-			
福岡 Hukuoka	68.7	10.2	-	0	10	SC	c	中江津 Tyūkōtin	75.2-20.6		-	1	0	-	b	-			
原原 Ituhara	68.7	4.3	-	1	10	SC	c	龍岩浦 Ryūganpo	71.8	-6.8	N	2	6	CS	bc	-			
下関 Simonoseki	68.9	4.0	E	4	10	CS	c	大連 Dairen	71.8	-4.4	S	2	10	CS	c	-			
濱田 Hamada	68.9	0.2	NE	3	10	CS	c	營口 Yinkow	71.1	-7.9	NNE	2	0	-	b	-			
境 Sakai	68.9	-1.0	-	0	3	SK	bc	奉天 Mukden	71.3	-9.6	-	0	0	-	b	-			
宮津 Miyadu	69.9	-1.4	-	1	10	SK	c	長春 Changchun	72.7-14.4		NNE	2	0	-	b	-			
津 Tu	69.0	1.3	WNW	4	2	SK	bc	天津 Tientsin	71.0	-4.0	-	0	0	-	c	-			
岐阜 Gifu	68.5	-0.6	-	1	0	-	b	青島 Tsingtau	70.1	1.4	NNE	3	10	SK	c	-			
名古屋 Nagoya	68.8	-1.0	NNE	2	1	SK	b	上海 Shanghai	65.0	6.2	NE	3	10	N	r	12			
濱松 Hamamatu	66.4	2.1	NW	4	6	SK	bc	ラサライ Rasazima	62.3	19.4	ESE	7	8	N	c	-			
長津呂 Nagaturo	65.2	5.4	ENE	3	10	SK	c	大東島 Ōoagarizima	63.7	-	E	6	10	SK	c	-			
沼津 Numadu	66.7	1.4	ENE	2	10	SK	c	大東島 Ōoagarizima	63.9-11.8		WNW	3	0	-	b	1			
横濱 Yokohama	67.2	1.5	N	6	2	CK	bc												
東京 Tōkyō	67.3	0.6	NNW	7	4	CK	bc												
鹿谷 Kumagaya	67.7	0.1	NNW	5	0	CK	b												
布良 Mera	66.1	3.3	NNE	8	10	SK	c												
熊子 Tyōsi	66.8	1.9	NNW	4	0	SK	c												
八丈島 Hatidyojima	65.6	8.3	WNW	3	0	SK	c												
父島 Titizima	63.4	14.8	NNE	3	1	SK	b												
筑波山 Tukubasan	67.6	-6.9	NW	7	1	CK	b												
高山 Takayama	71.5	-7.1	-	1	2	SK	b												
飯田 Iida	68.2	-4.0	-	0	0	-	b												
松本 Matumoto	71.1	-7.1	-	0	4	C	bc												
長野 Nagano	70.6	-4.0	NE	3	10	N	s												
甲府 Kōfu	68.2	-4.5	-	0	4	CK	bc												
前橋 Maebasi	67.8	0.1	NW	0	4	SK	bc												
足尾 Asio	66.8	-4.1	ENE	4	0	SK	b												
宇都宮 Utunomiya	67.2	-6.4	-	1	0	-	b												
福島 Hukusima	67.8	-3.0	WNW	3	10	CS	c												
彦根 Hikone	69.1	1.8	NNW	2	0	SK	b												
伊吹山 Ibukisan	70.4	10.3	N	9	1	SK	b												
福井 Fukui	70.2	-4.4	-	0	1	SK	b												
金澤 Kanazawa	70.4	-0.9	ESE	2	2	SK	b												
皆月 Minaduki	70.6	-0.3	NNW	2	10	N	s												
伏木 Husiki	71.4	-3.7	SW	2	6	SK	bc												
高田 Takata	70.7	-0.2	NNW	2	10	N	s												
新潟 Niigata	70.6	-1.5	WNW	0	10	N	s												
相川 Aikawa	72.2	-0.6	N	3	9	N	c												

貳月拾七日午後六時各地觀測表  
OBSERVATIONS at 6p.m. (135° M.S.T.) February 17 1927

STATIONS										STATIONS									
STATIONS	Air Press. mm. 700+	Air Temp. °C	Wind Direc.	Wind Vel. m/s	Clouds Amt. Form	Weather	Precip. mm. (2)	STATIONS	Air Press. mm. 700+	Air Temp. °C	Wind Direc.	Wind Vel. m/s	Clouds Amt. Form	Weather	Precip. mm. (2)				
パラオ Palau	59.6	28.0	-	0	10	CS	c	江陵 Kōryō	67.4	2.4	-	1	0	SK	b				
恒春 Kōsyun	59.9	20.1	N	2	10	N	r	元山 Gensan	67.8	-0.7	WSW	5	0	SK	b				
澎湖 Hōko	60.5	16.7	ENE	10	10	N	r	城津 Zyōsin	67.8	-0.7	S	3	0	SK	b				
臺北 Taihoku	62.0	16.4	E	4	10	N	r	雄基 Yūki	67.9	-4.2	WSW	6	2	SK	b				
石垣 Isigakizima	59.9	19.8	E	10	10	N	r	中江津 Tyūkōtin	70.0	-7.8	-	0	1	CK	b				
那覇 Naha	64.3	17.0	NE	4	10	SK	c	龍岩浦 Ryūganpo	71.0	-1.0	-	1	0	-	b				
名瀬 Naze	65.2	16.8	NNE	2	10	SK	c	大連 Dairen	70.8	1.0	S	4	10	C	c				
鹿兒島 Kagosima	66.9	11.6	-	1	10	SK	c	營口 Yinkow	70.1	1.4	SE	2	2	CS	b				
宮崎 Miyazaki	66.9	11.2	-	0	10	CS	c	奉天 Mukden	70.7	1.5	NE	2	0	-	b				
熊本 Kumamoto	66.9	10.3	W	3	1	S	b	長春 Changchun	71.5	-6.4	NW	3	0	-	b				
足摺 Asizuri	66.0	11.1	NW	3	0	CK	b	天津 Tientsin	69.1	4.3	-	1	9	CS	c				
高知 Kōchi	66.5	9.5	N	4	1	SK	b	青島 Tsingtau	69.1	4.3	-	1	8	CS	c				
室戸 Muroto	66.1	9.1	ESE	4	0	SK	b	上海 Shanghai	67.3	6.0	NNE	3	10	SK	c				
和歌山 Wakayama	67.8	6.2	NE	2	0	SK	b	ラサライ Rasazima	65.0	19.9	ENE	6	9	CK	c				
潮音 Siomisaki	65.4	8.3	NW	4	0	-	b	大東島 Ōoagarizima	65.2	-	NE	6	1	SK	c				
大分 Oōita	67.6	9.2	W	4	10	CS	c	大東島 Ōoagarizima	65.1	-5.6	W	6	8	N	c				
松山 Matuyama	67.9	8.4	NNE	2	0	C	b												
多度津 Tadotsu	68.3	7.3	WSW	2	0	-	b												
廣島 Hiroshima	68.5	8.0	NNE	2	2	CS	b												
岡山 Okayama	68.6	6.8	NNW	3	0	-	b												
大阪 Osaka	68.6	5.0	NNE	5	0	SK	b												
高知 Kōchi	67.9	8.8	NNE	5	10	SC	c												
長崎 Nagasaki	67.6	8.3	NNW	3	10	CS	c												
長崎 Hukuoka	68.6	7.2	N	4	4	CS	bc												
原原 Ituhara	69.2	6.8	N	3	6	C	bc			</									



天氣圖  
WEATHER CHART.  
THE CENTRAL METEOROLOGICAL OBSERVATORY OF JAPAN. TOKYO.



等壓線 Isobaric line  
等溫線 Isothermal line  
不連續線 Line of Discontinuity  
快晴 Clear  
晴 Fair  
曇 Cloudy  
雨 Rain  
雪 Snow  
霧 Fog  
雷雨 Thunder-storm  
軟風 Light Wind 2-4 m.p.s.  
和風 Moderate Wind 4-6 m.p.s.  
疾風 Strong Wind 6-10 m.p.s.  
強風 Gale 10-15 m.p.s.  
烈風 Strong Gale 15-20 m.p.s.  
颶風 Hurricane 20-25 m.p.s.  
29-35 m.p.s.  
35-40 m.p.s.  
40 <

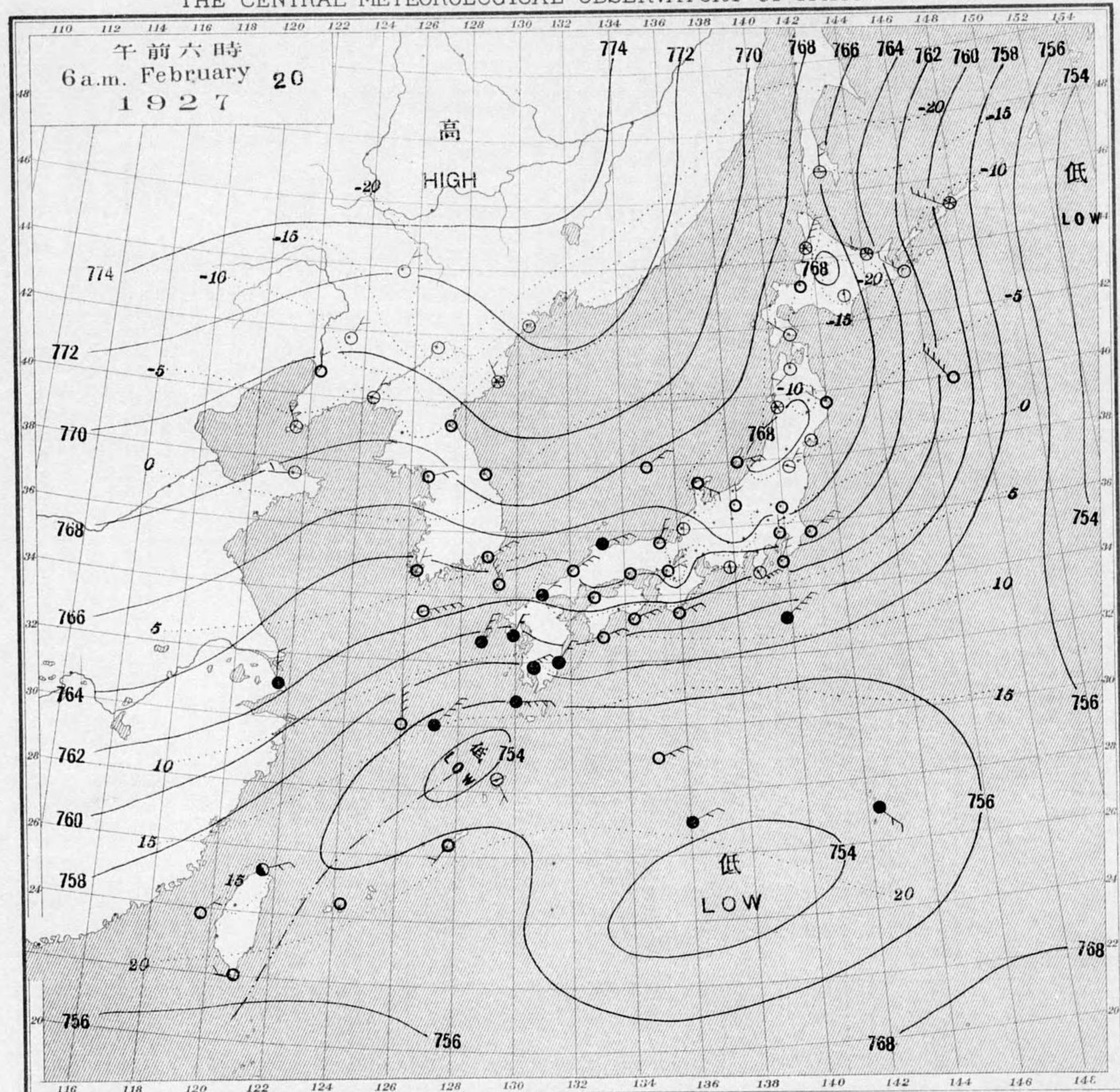
明治廿七年三月七日第三種郵便物認可  
昭和二年二月廿一日發行

發行人 發行所  
東京市麹町區元衛町壹番地

中央氣象臺

東京市神田區西小川町一丁目六番地  
販賣印刷者合資會社 清華堂 (定價郵稅共金五錢)

天氣圖  
WEATHER CHART.  
THE CENTRAL METEOROLOGICAL OBSERVATORY OF JAPAN. TOKYO.



天氣豫報		WEATHER FORECASTS	
第一區 北乃西風 曇少雨	I N-W cloudy with some rain	第二區 北乃東風 天氣良好	II N-E improving
第三區 全 全	III " "	第四區 全 曇少雨	IV " cloudy with some rain
第五區 全 曇	V " cloudy	第六區 全 曇少雪	VI " cloudy with some snow
第七區 全 曇	VII " cloudy	第八區 北乃西風 晴	VIII N-W fair
第九區 全 曇少雪	IX " cloudy with some snow		

天氣概況  
七七三號, 高氣壓於松花江流域=在內內地朝鮮  
+ドハハ勢力範圍内=チ一般=北東風吹キ曇天所  
多シ, 奄美大島附近, 低氣壓ハ七七三號内外  
ニチ強シク滞留, 狀態ハ此コトヲ九州支那  
東海+ハ全部雨天ニシテ琉球台湾ハ陰曇天  
候州

東京豫報 TOKYO.  
今晚ハ北風リ風 曇天  
明日ハ北西風曇天次第=天氣良好ナル。



貳月拾九日午前六時各地觀測表  
OBSERVATIONS at 6a.m. (135° M.S.T.) February 19 1927

STATIONS										STATIONS									
測候所	氣壓	氣溫	風向	風速	雲量	雲形	天氣	雨量	測候所	氣壓	氣溫	風向	風速	雲量	雲形	天氣	雨量		
Air Press. mm. 700+	Air Temp. °C	Wind Direc.	Vel. m.s.	Amt.	Form.	Weather	Precip. mm. (1)	STATIONS	Air Press. mm. 700+	Air Temp. °C	Wind Direc.	Vel. m.s.	Amt.	Form.	Weather	Precip. mm. (1)			
Palau	57.1	20.0	-	1	10	N	r	1	山形 Yamagata	68.6	-4.4	-	0	10	N	s	-		
恒春 Kōsyun	56.9	19.8	NW	3	10	KN	t	3	秋田 Akita	68.7	-4.7	N	2	10	N	s	-		
臺南 Tainan	57.8	17.4	ENE	5	10	N	r	15	水戸 Mito	67.3	-5.9	NNW	2	4	KC	bc	-		
澎湖 Hōko	57.3	14.4	-	0	10	N	r	17	金山 Kanayama	67.1	-3.5	-	0	10	SK	c	-		
臺北 Taihoku	58.3	19.2	-	1	10	N	r	1	石巻 Isinomaki	68.1	-3.6	N	3	10	SK	c	-		
石垣 Isigakizima	57.7	20.2	SSW	4	10	SK	c	30	水澤 Midusawa	67.4	-4.6	N	4	10	N	s	-		
那覇 Naha	55.8	17.6	-	1	10	SK	c	52	盛岡 Morioka	68.4	-6.8	N	2	10	N	s	-		
名瀨 Naze	62.0	11.7	ENE	5	10	SK	c	5	宮古 Miyako	67.7	-5.0	NNE	4	10	S	c	-		
鹿兒島 Kagosima	63.4	10.0	NNE	3	10	N	r	9	青森 Aomori	68.6	-6.4	WSW	2	10	SK	c	5		
宮崎 Miyazaki	62.7	8.5	NNW	3	10	N	r	1	函館 Hakodate	68.6	-3.7	-	1	8	SK	c	-		
熊本 Kumamoto	64.6	11.8	ENE	5	10	N	c	-	釧路 Sapporo	68.7	-13.2	SSE	2	10	N	s	9		
高知 Kōchi	65.7	5.8	-	1	10	SC	c	-	札幌 Haboro	67.4	-13.9	SE	5	10	N	f	2		
室戸 Murōto	65.4	6.6	ENE	9	10	KC	c	-	旭川 Asahigawa	69.8	-32.2	-	0	4	S	bc	-		
徳島 Tokushima	67.5	2.8	-	1	10	SK	c	-	帯広 Obihiro	67.1	-24.2	-	1	0	S	b	-		
和歌山 Wakayama	67.1	1.8	-	1	8	SK	c	-	網走 Abasiri	66.6	-17.5	WNW	2	10	SC	c	-		
潮岬 Siomisaki	65.3	7.2	NE	3	10	N	c	-	釧路 Kuroi	64.8	-14.9	NW	2	0	SK	b	-		
大分 Ōita	65.7	7.3	NE	4	10	SC	c	-	根室 Nemuro	63.4	-11.3	WNW	8	7	SK	bc	-		
松山 Matuyama	65.0	5.0	-	0	10	SK	c	-	紗那 Syana	58.9	-7.8	W	12	10	N	s	26		
多度津 Tadotsu	67.9	3.4	-	1	10	SK	c	-	大泊 Ootomari	66.5	-14.3	N	4	10	N	s	-		
廣島 Hiroshima	67.6	4.3	-	1	10	SK	c	-	蝦夷 Sikka	66.3	7.3	NNE	5	10	SK	c	-		
岡山 Okayama	68.0	0.7	-	1	10	SC	c	-	釜山 Husan	66.3	7.3	NNE	5	10	SK	c	-		
神戸 Kōbe	67.5	1.4	-	1	10	SK	c	-	濟州島 Saisyūtō	63.7	9.1	E	4	10	N	r	-		
大阪 Ōsaka	67.5	1.3	NE	2	10	SK	c	-	水浦 Moppo	65.0	4.8	NNE	2	10	CS	c	-		
京都 Kyōto	67.8	-1.4	-	0	10	SK	c	-	仁川 Zinsen	67.5	0.4	NNE	5	10	SK	c	-		
八木 Yagi	66.1	-1.5	-	1	10	SK	c	-	江陵 Kōryō	69.9	0.3	-	1	10	N	s	2		
富江 Tomie	62.5	10.1	NE	9	10	N	r	2	元山 Gensan	70.8	-9.1	ENE	3	10	N	s	2		
長崎 Nagasaki	62.7	6.9	-	1	10	N	r	1	咸津 Zyōsin	71.9	-3.9	N	5	10	SK	bc	-		
佐賀 Saga	63.5	8.5	NE	6	10	SK	c	-	雄基 Yūki	72.7	-9.5	-	1	0	SK	b	-		
福岡 Fukuoka	64.4	5.9	-	1	10	N	r	-	中江鎮 Tyūkōtin	72.6	-21.2	-	0	0	-	-	-		
嚴原 Ituhara	65.2	9.5	N	4	10	N	c	-	龍岩浦 Ryūganpo	69.3	-6.4	NNE	3	7	CS	bc	-		
下関 Simonoseki	65.2	6.2	E	4	10	SK	c	-	大連 Dairen	69.8	-2.4	N	4	10	SK	c	-		
濱田 Hamada	66.0	4.3	NE	3	10	SK	c	-	營口 Yinkow	70.6	-6.7	N	3	7	C	bc	-		
境 Sakai	67.7	4.2	E	7	10	SC	c	-	奉天 Mukden	71.1	-7.9	NNE	3	2	C	b	-		
宮津 Miyadu	68.9	4.2	NNE	5	10	SK	c	-	長春 Changchun	74.1	-14.2	NE	2	0	-	b	-		
津 Tu	66.7	0.1	-	1	10	SK	c	-	天津 Tientsin	61.6	7.6	NNW	2	10	N	r	14		
岐阜 Gifu	67.5	-1.4	-	1	10	SK	c	-	青島 Tsingtau	61.6	7.6	NNW	2	10	N	r	14		
名古屋 Nagoya	67.2	-1.4	N	2	10	SK	c	-	上海 Shanghai	61.6	7.6	NNW	2	10	N	r	14		
濱松 Hamamatu	69.5	1.0	N	3	10	SK	c	-	ラサ島 Rasazima	67.8	-1.2	WSW	3	9	KC	bc	-		
長津呂 Nagaturo	66.3	5.1	N	5	10	KN	c	-	大東島 Ōagarizima	69.5	-1.6	NNW	3	7	KC	bc	-		
沼津 Numadu	66.2	2.6	ENE	3	10	SK	c	-	Urakawa	67.4	-14.1	NNW	4	0	SK	b	-		
横濱 Yokohama	67.3	1.1	N	3	10	KC	c	-											
東京 Tōkyō	67.3	-0.2	NNW	4	10	SK	c	-											
熊谷 Kumagaya	67.6	-3.9	NW	2	6	SC	bc	-											
布良 Mera	66.5	2.2	NE	2	10	KC	c	-											
鏡子 Tyōsi	66.5	1.9	NW	2	10	SK	c	-											
八丈島 Hatidyōzima	64.6	10.1	NNE	2	10	N	r	9											
父島 Titizima	63.7	15.3	SSE	2	10	N	c	-											
筑波山 Tukubasan	67.8	-4.2	-	0	3	CK	bc	-											
高山 Takayama	72.0	-9.6	-	0	8	SK	c	-											
飯田 Iida	69.1	-4.8	-	0	10	SK	c	-											
松本 Matumoto	71.0	-7.7	-	0	2	SK	b	-											
長野 Nagano	70.5	-7.6	-	0	10	KC	c	-											
甲府 Kōfu	68.2	-3.3	-	0	9	KC	c	-											
前橋 Maebasi	67.8	-2.2	WNW	4	9	SC	c	-											
足尾 Asio	68.4	-9.2	-	1	1	C	b	-											
宇都宮 Utunomiya	67.7	-6.4	NW	2	3	KC	bc	-											
福島 Fukuima	67.3	-1.5	-	1	7	K	bc	-											
彦根 Hikone	67.9	1.2	N	3	10	KC	c	-											
伊吹山 Ibukisan	67.1	-2.8	NNE	3	10	SK	c	-											
福井 Fukui	69.1	-5.2	-	0	4	CS	bc	-											
金澤 Kanazawa	69.2	-2.9	E	3	7	CK	bc	-											
皆月 Minaduki	69.2	-0.4	NNW	2	7	SK	bc	-											
伏水 Husiki	70.0	-4.1	SW	2	8	CK	c	-											
高田 Takata	69.2	-2.6	SW	2	10	N	c	1											
新潟 Niigata	69.4	-0.1	WNW	2	10	N	c	-											
相川 Aikawa	69.3	0.1	NNW	3	10	N	c	-											

貳月拾八日午後六時各地觀測表  
OBSERVATIONS at 6p.m. (135° M.S.T.) February 18 1927

STATIONS										STATIONS									
測候所	氣壓	氣溫	風向	風速	雲量	雲形	天氣	雨量	測候所	氣壓	氣溫	風向	風速	雲量	雲形	天氣	雨量		
Air Press. mm. 700+	Air Temp. °C	Wind Direc.	Vel. m.s.	Amt.	Form.	Weather	Precip. mm. (2)	STATIONS	Air Press. mm. 700+	Air Temp. °C	Wind Direc.	Vel. m.s.	Amt.	Form.	Weather	Precip. mm. (2)			
Palau	59.0	27.5	-	1	2	SK	b	-	江陵 Kōryō	69.9	1.7	NW	3	10	N	r	-		
恒春 Kōsyun	58.1	24.6	-	1	3	CS	bc	-	元山 Gensan	71.2	0.0	-	1	10	N	s	-		
澎湖 Hōko	59.5	17.2	NE	6	10	N	r	-	咸津 Zyōsin	72.1	-3.0	SE	4	10	SK	c	-		
臺北 Taihoku	59.8	15.2	NNW	3	10	SK	c	-	雄基 Yūki	72.0	-4.9	SSW	3	10	CS	bc	-		
石垣 Isigakizima	58.8	21.8	NW	5	8	KC	c	-	中江鎮 Tyūkōtin	68.5	-5.3	-	0	10	CK	c	-		
那覇 Naha	57.7	21.0	-	1	10	SK	c	9	龍岩浦 Ryūganpo	68.9	-0.6	-	1	10	CK	c	-		
名瀨 Naze	59.9	15.7	SE	5	10	N	r	14	大連 Dairen	69.3	0.1	-	0	10	CS	c	-		
鹿兒島 Kagosima	65.6	10.8	NE	3	10	N	r	2	營口 Yinkow	69.0	1.4	-	0	10	C	c	-		
宮崎 Miyazaki	65.8	9.5	-	1	10	N	r	1	奉天 Mukden	69.1	2.2	N	2	2	CK	b	-		
熊本 Kumamoto	65.6	9.4	-	0	10	SC	c	-	長春 Changchun	71.1	-3.4	ENE	3	0	-	b	-		
足柄 Asizuri	66.0	12.0	ESE	3	10	N	c	-	天津 Tientsin	68.1	3.6	-	1	3	CS	bc	-		
高知 Kōchi	66.8	10.7	-	1	10	SC	c	-	青島 Tsingtau	67.2	5.1	-	0	10	SK	c	-		
室戸 Murōto	66.8	7.3	ENE	4	10	CS	c	-	上海 Shanghai	62.6	9.0	NNE	2	10	N	r	-		
和歌山 Wakayama	67.7	6.4	NE	4	10	SK	c	-	ラサ島 Rasazima	59.2	20.7	SSE	6	10	N	r	0-10		
潮岬 Siomisaki	66.6	7.3	ESE	2	10	CS	c	-	大東島 Ōagarizima	59.6	-	E	9	10	N	r	0-10		
大分 Ōita	67.0	7.5	-	0	10	SC	c	-	Urakawa	64.8	-6.6	WNW	5	0	SK	b	-		
松山 Matuyama	66.8	7.8	-	0	10	SK	c	-											
多度津 Tadotsu	67.8	6.7	SE	12	10	SC	c	-											
廣島 Hiroshima	67.8	8.3	-	1	10	SK	c	-											
岡山 Okayama	68.1	5.7	SE	2	10	CK	c	-											
大阪 Ōsaka	68.3	5.6	N	5	10	CS	c	-											
富江 Tomie	65.5	11.0	NE	3	10	N	r	-											
長崎 Nagasaki	65.7	8.8	-	1	10	SK	c	-											
福岡 Fukuoka	66.1	7.8	ENE	2	10	SC	c	-											
嚴原 Ituhara	67.2	8.8	NNW	3	10	SC	c	-											
下関 Simonoseki	66.7	6.5	E	3	10	SK	c	-											
濱田 Hamada	67.1	7.9	NE	3	10	SK	c	-											
境 Sakai	68.7	5.2	E	5	10	SK	c	-											
宮津 Miyadu	69.5	4.4	NNE	4	10	SK	c	-											
名古屋 Nagoya	67.0	4.1	NW	5	10	SK	c	-											





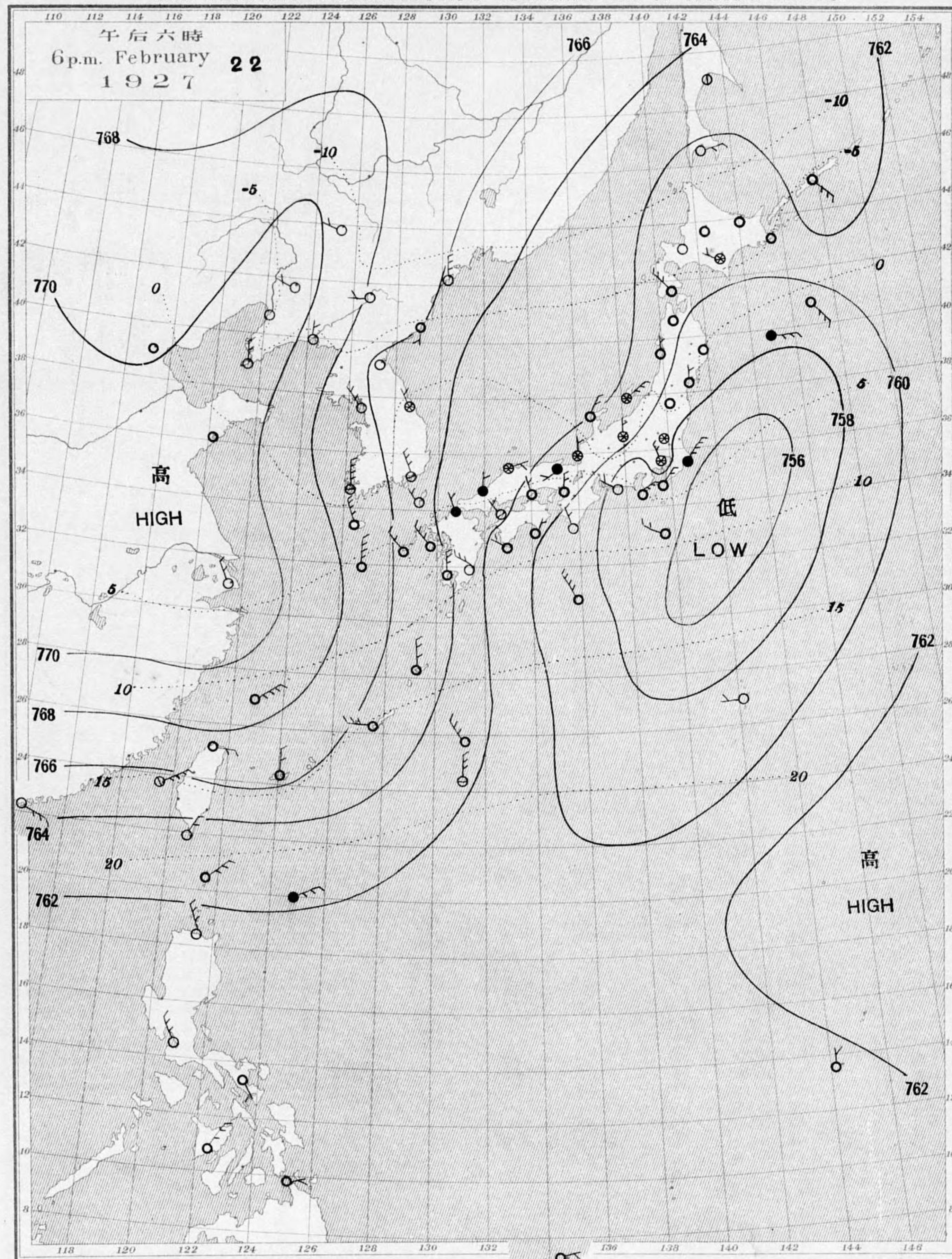






天氣圖  
WEATHER CHART.

THE CENTRAL METEOROLOGICAL OBSERVATORY OF JAPAN. TOKYO.



等壓線 Isobaric line	○ 快晴 Clear	⊗ 雪 Snow	↘ 軟風 Light Wind 2-4 m.p.s.	↘ 烈風 Strong Gale 29-35 m.p.s.	↘ 颶風 Hurricane 40 >
等溫線 Isothermal line	⊙ 晴 Fair	⊙ 霧 Fog	↘ 和風 Moderate Wind 4-6	↘ 疾風 Strong Wind 15-20 m.p.s.	↘ 疾風 Strong Wind 20-25 "
不連續線 Line of Discontinuity	☁ 曇 Cloudy	⚡ 雷雨 Thunder-storm	↘ 疾風 Strong Wind 6-10	↘ 疾風 Strong Wind 25-29 "	
	● 雨 Rain		↘ 強風 Gale 10-15		

明治廿七年三月七日第三種郵便物認可  
昭和二年二月廿三日發行

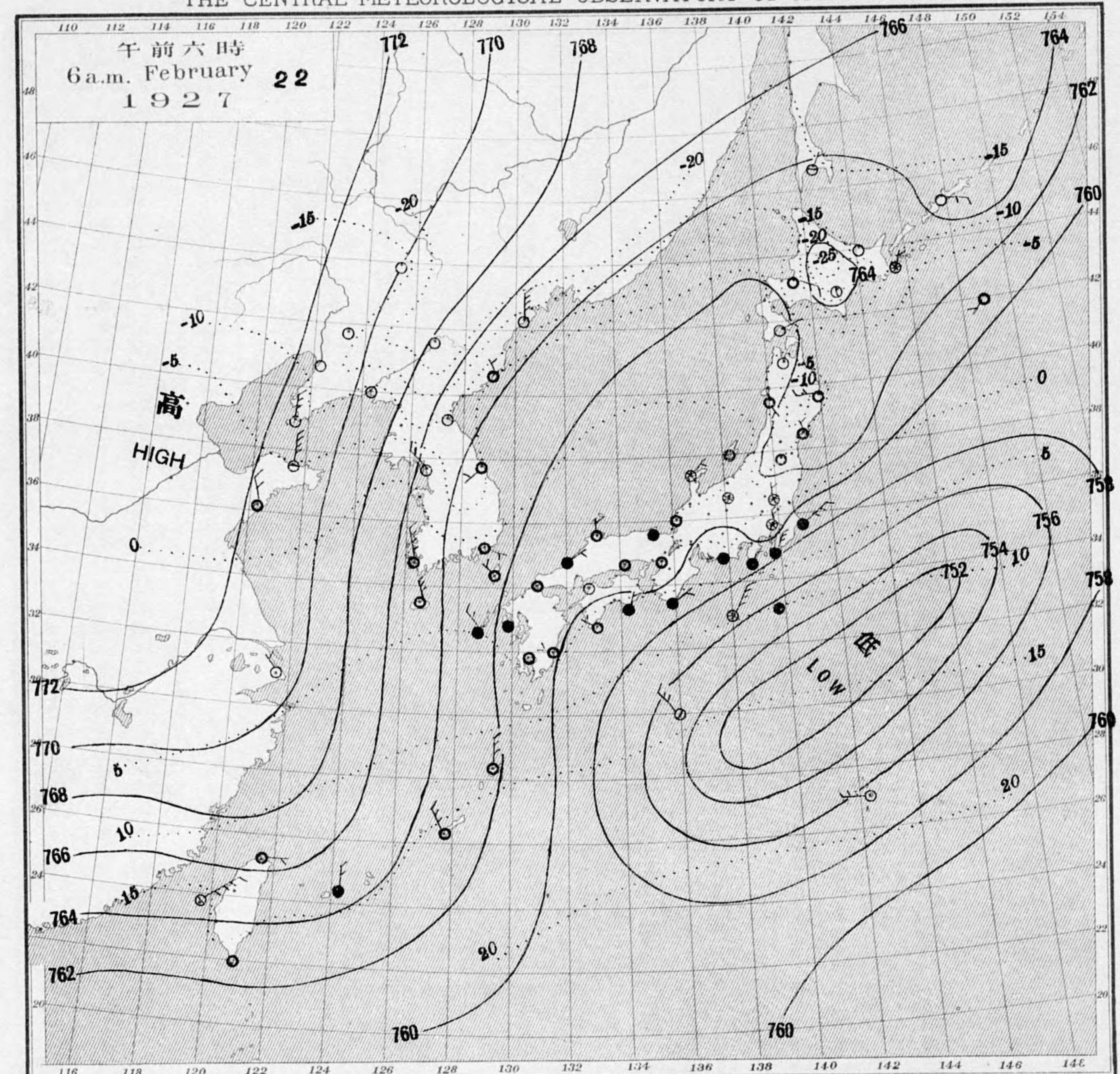
發行人 發行所  
東京市神田區元町壹番地

中央氣象臺

東京市神田區西小川町一丁目六番地  
販賣印刷者合資會社 清華堂 (定價郵稅共金五錢)

天氣圖  
WEATHER CHART.

THE CENTRAL METEOROLOGICAL OBSERVATORY OF JAPAN. TOKYO.



天氣圖第 五 三 號	天氣豫報		WEATHER FORECASTS		天氣區域圖
	第一區	北方至東, 風 層少雨	I	N-E cloudy with some rain	
	第二區	北方至西, 風 晴	II	N-W fair	
	第三區	全 全	III	" "	
	第四區	全 層少雨	IV	" cloudy with some rain	
	第五區	全 天氣良々	V	" improving	
	第六區	全 層少雪	VI	" cloudy with some snow	
	第七區	全 全	VII	" cloudy	
	第八區	全 層少雪	VIII	" cloudy with some snow	
第九區	全 全	IX	" snow		
天氣概況		東京豫報 TOKYO.			
八丈島, 南方沖合ニ七五〇托, 低気圧, 北東ニ進ムモ, カリコカガリ本邦南海岸ハ一帯ニ雨天トナリ本州中部々因東地方ニハ降雪中ナリ其, 他, 地方ハ概々曇天ニテ大陸方面ニ低気圧高シ七三ニ托以上ナリ朝鮮滿洲ハ琉球台湾ハ北風強ク陰層, 天候ナリ				今晚ハ北西ノ風常層曇明日ハ北西ノ風天候良キモ一時曇ル	



貳月廿壹日午前六時各地觀測表  
OBSERVATIONS at 6a.m. (135° M.S.T.) February 21 1927

測候所 STATIONS	氣壓 Air Press. mm. 700+	氣溫 Air Temp. °C	風向		風速 Vel. m/s	雲量 Amt.	雲形 Form	天氣 Weath.	雨量 Precip. mm. (1)	測候所 STATIONS	氣壓 Air Press. mm. 700+	氣溫 Air Temp. °C	風向		風速 Vel. m/s	雲量 Amt.	雲形 Form	天氣 Weath.	雨量 Precip. mm. (1)
			Dir.	Force									Dir.	Force					
パラオ Palau	59.2	25.0	NE	2	1	K	b	-	山形 Yamagata	64.7	-10.0	-	0	9	SK	c	-	-	-
恒春 Kōsuyun	58.5	19.9	-	1	10	SK	t	21	秋田 Akita	64.3	-11.7	-	1	10	SK	c	-	-	-
臺南 Tainan	59.3	15.0	NE	5	9	N	t	13	水戸 Mito	63.5	-1.0	NNW	2	10	S	c	-	-	-
澎湖 Hōko	60.4	16.3	ENE	8	10	SK	c	2	金山 Kanayama	65.6	-4.3	-	1	10	S	c	-	-	-
臺北 Taihoku	61.0	14.2	-	1	10	SK	c	30	石巻 Isinomaki	64.8	-4.7	-	1	10	SK	c	-	-	-
石垣 Isigakizima	59.3	17.8	NNE	3	10	SK	c	1	水澤 Midusawa	66.0	-9.9	-	1	10	SK	c	-	-	-
那覇 Naha	58.7	18.2	WNW	5	10	SK	c	10	盛岡 Morioka	65.9	-11.4	-	1	10	S	c	-	-	-
那覇 Naze	57.3	16.4	N	6	10	SK	c	10	宮古 Miyako	65.1	-6.5	W	4	10	SK	c	-	-	-
鹿兒島 Kagosima	60.2	8.5	-	1	10	N	r	22	青森 Aomori	65.0	-7.1	S	2	10	SK	c	-	-	-
宮崎 Miyazaki	60.1	7.2	-	1	10	N	r	32	鹿角 Hakodate	65.4	-12.0	-	1	3	SK	bc	-	-	-
熊本 Kumamoto	60.7	5.5	-	1	10	SK	c	6	釧路 Kōriyama	65.1	-5.3	SSE	4	10	SK	c	4	-	-
足摺 Asizuri	59.9	8.6	NNW	2	10	N	r	7	札幌 Sapporo	65.5	-13.0	E	3	10	SK	c	3	-	-
高知 Kōchi	59.8	6.8	-	1	10	SC	c	-	羽後 Habero	64.7	-11.9	SE	6	10	SK	c	1	-	-
室戸 Muroto	59.3	7.3	NW	9	10	N	r	-	加川 Asahigawa	67.2	-26.4	-	0	10	S	f	-	-	-
徳島 Tokushima	62.3	4.0	NNW	3	10	S	c	-	帶廣 Obihiro	66.8	-25.0	-	0	0	S	b	-	-	-
和歌山 Wakayama	62.2	3.0	-	0	10	SK	c	-	網走 Abasiri	65.8	-16.3	-	1	0	-	b	-	-	-
和歌山 Siomisaki	59.5	7.8	NE	6	10	N	r	1	洞路 Kusiro	65.3	-20.1	NNE	2	0	SK	b	-	-	-
大分 Ōita	62.1	5.1	N	2	10	N	r	4	根室 Nemuro	65.2	-12.6	-	1	0	-	b	-	-	-
松山 Matuyama	61.3	4.5	-	0	10	N	r	-	妙那 Syana	62.9	-11.0	W	7	10	SN	c	2	-	-
多度津 Tadotu	62.4	3.8	NE	2	10	SC	c	-	大泊 Ootomari	64.2	-15.8	-	0	0	SC	b	-	-	-
廣島 Hirosima	62.8	1.5	NE	2	10	CS	c	-	釧路 Sikkā	63.5	-9.3	-	1	9	SK	c	-	-	-
岡山 Okayama	62.8	-0.9	-	1	8	CK	c	-	釜山 Husan	64.3	1.8	N	4	2	SK	b	-	-	-
神戸 Kōbe	62.6	3.0	-	1	10	SC	c	-	濟州島 Saisyūtō	63.7	6.1	SE	3	10	SK	c	-	-	-
大阪 Ōsaka	61.8	2.6	-	0	10	N	r	-	水浦 Moppo	63.8	2.0	-	1	10	CK	c	-	-	-
京都 Kyōto	62.5	1.2	-	0	10	SC	c	-	仁川 Zinsen	65.9	-2.5	NNE	3	10	CS	c	-	-	-
八木 Yagi	62.2	1.4	-	0	10	SK	c	-	江陵 Kōryō	65.7	-1.7	-	1	10	SK	c	-	-	-
富江 Tomie	61.8	8.7	NE	6	9	SK	c	1	元山 Gensan	66.1	-6.7	-	0	4	CS	bc	-	-	-
長崎 Nagasaki	61.2	4.9	NE	2	10	CS	c	5	咸津 Zyōsin	66.6	-5.5	NNW	3	10	SK	c	3	-	-
佐賀 Saga	61.8	5.4	NE	2	10	SK	c	3	雄基 Yūki	66.9	-11.4	-	1	0	SK	b	-	-	-
福岡 Fukuoka	62.3	4.6	NNE	3	10	CS	c	1	中江鎮 Tyūkōtin	69.5	-23.6	-	0	1	CK	b	-	-	-
原田 Iuhara	63.1	5.7	NNW	4	6	CK	bc	2	龍岩浦 Ryūganpo	67.5	-5.6	NNE	3	10	CS	c	-	-	-
下関 Simonoseki	62.6	3.4	ENE	2	10	CS	c	1	大連 Dairen	69.3	-3.4	NNE	9	10	CS	c	-	-	-
濱田 Hamada	62.1	2.7	NE	2	10	SC	c	-	營口 Yinkow	70.2	-8.0	N	3	0	-	b	-	-	-
境 Sakai	62.7	4.6	NE	3	10	SK	c	-	奉天 Mukden	69.6	-11.1	NW	2	0	-	b	-	-	-
宮津 Miyadu	62.5	2.6	-	1	10	SK	c	-	長春 Changchun	68.0	-14.4	NW	3	0	-	b	-	-	-
津 Tu	61.2	3.2	W	2	10	N	c	-	天津 Tientsin	71.4	-2.6	-	1	0	-	b	-	-	-
岐阜 Gifu	61.5	3.0	WSW	2	10	SK	c	-	青島 Tsingtau	68.1	-0.5	N	6	10	SK	c	-	-	-
名古屋 Nagoya	61.2	2.4	N	3	10	N	c	-	上海 Shanghai	65.0	5.1	NNW	3	10	SK	c	1	-	-
濱松 Hamamatu	61.2	3.4	-	1	10	SK	c	-	漢口 Hankow	58.2	19.7	NNW	4	3	CK	bc	-	-	-
長津呂 Nagaturo	60.6	4.2	ENE	10	10	KN	c	-	芝罘 Chefoo	67.8	-1	-	b	67.8	N	3	2	-	c
沼津 Numadu	61.6	2.5	ESE	3	10	SK	c	-	船名 SHIP.										
横濱 Yokohama	63.5	0.3	NNW	7	10	SK	c	-	東經 E										
東京 Tōkyō	63.7	-0.2	NNW	3	10	SK	c	-	北緯 N										
熊谷 Kumagaya	64.1	-0.7	-	1	10	SK	c	-	氣壓 Air Pressure										
布良 Mera	61.7	2.0	NNE	5	10	SK	c	-	風向 Wind										
鎌子 Tyōsi	62.4	4.3	NNE	6	10	SK	c	-	風力 Force										
八丈島 Hatidōyōzima	57.5	10.5	NE	12	10	N	r	25	天氣 Weath.										
父島 Titizima	55.2	18.8	S	4	10	N	c	-	Hakusika maru	168	48	46.8	WNW	4	bc	-	-	-	-
筑波山 Tukubasan	63.9	-6.4	ENE	7	10	N	c	-	Gyōkō maru	153	44	56.4	WNW	6	c	-	-	-	-
高山 Takayama	64.3	-7.6	-	1	10	SK	c	-	Maebasi maru	145	34	58.9	NE	4	r	-	-	-	-
飯田 Iida	64.2	-4.4	-	0	2	SK	b	-	Erie maru	145	40	66.7	-	0	c	-	-	-	-
松本 Matumoto	63.6	-4.3	-	0	10	SC	c	-	Takasago maru	183	37	70.6	NNE	4	bc	-	-	-	-
長野 Nagano	64.2	-5.3	-	0	10	SK	c	-	Kaga maru	153	42	56.4	NNW	5	c	-	-	-	-
甲府 Kōfu	62.4	0.5	-	1	10	SK	c	-	Daikai maru	137	30	53.1	ENE	6	r	-	-	-	-
前橋 Maebasi	64.3	-1.0	-	1	10	SK	c	-	Arabama maru	153	41	59.5	NNW	5	c	-	-	-	-
尾尾 Asio	64.2	-5.0	-	1	10	SC	f	-	Takoma maru	128	33	64.0	N	4	c	-	-	-	-
宇都宮 Utunomiya	64.6	-1.4	N	2	10	SK	c	-	Tukuba maru	127	33	63.0	NNE	4	c	-	-	-	-
福島 Fukushima	64.3	-2.7	-	1	10	S	c	-	Peking maru	126	28	59.5	NNW	4	c	-	-	-	-
彦根 Hikone	62.1	2.7	N	2	10	SK	c	-	觀測所 STATIONS										
伊吹山 Ibukisan	61.1	-3.3	SSW	5	10	S	f	-	時刻 Time										
福井 Fukui	62.7	-2.1	-	1	10	SK	c	-	氣壓 Air Pressure										
金澤 Kanazawa	62.4	-0.4	-	1	10	SC	c	-	風向 Wind										
皆月 Minaduki	62.4	0.5	E	4	10	SK	c	-	風力 Force										
伏木 Husiki	63.2	-1.5	-	1	10	SK	c	-	天氣 Weath.										
高田 Takata	63.5	-4.2	-	0	10	SK	c	-	Hongkong	11	61.4	-	0	15	overcast	-	-	-	-
新潟 Niigata	63.9	-4.2	-	1	10	SK	c	-	Manila	7	58.7	E	1	22	fair	-	-	-	-
相川 Aikawa	63.1	-0.3	E	2	10	N	c	-	Appari	7	59.0	-	0	23	overcast	-	-	-	-
									Legaspi	7	58.4	-	1	23	fair	-	-	-	-
									Iloilo	7	59.3	N	2	23	overcast	-	-	-	-
									Surigao	7	58.7	-	1	24	overcast	-	-	-	-
									Yap	7	59.0	ENE	2	-	fair	-	-	-	-
									Guam	7	59.6	E	1	-	overcast	-	-	-	-
									Basco	7	58.4	WSW	4	25	overcast	-	-	-	-

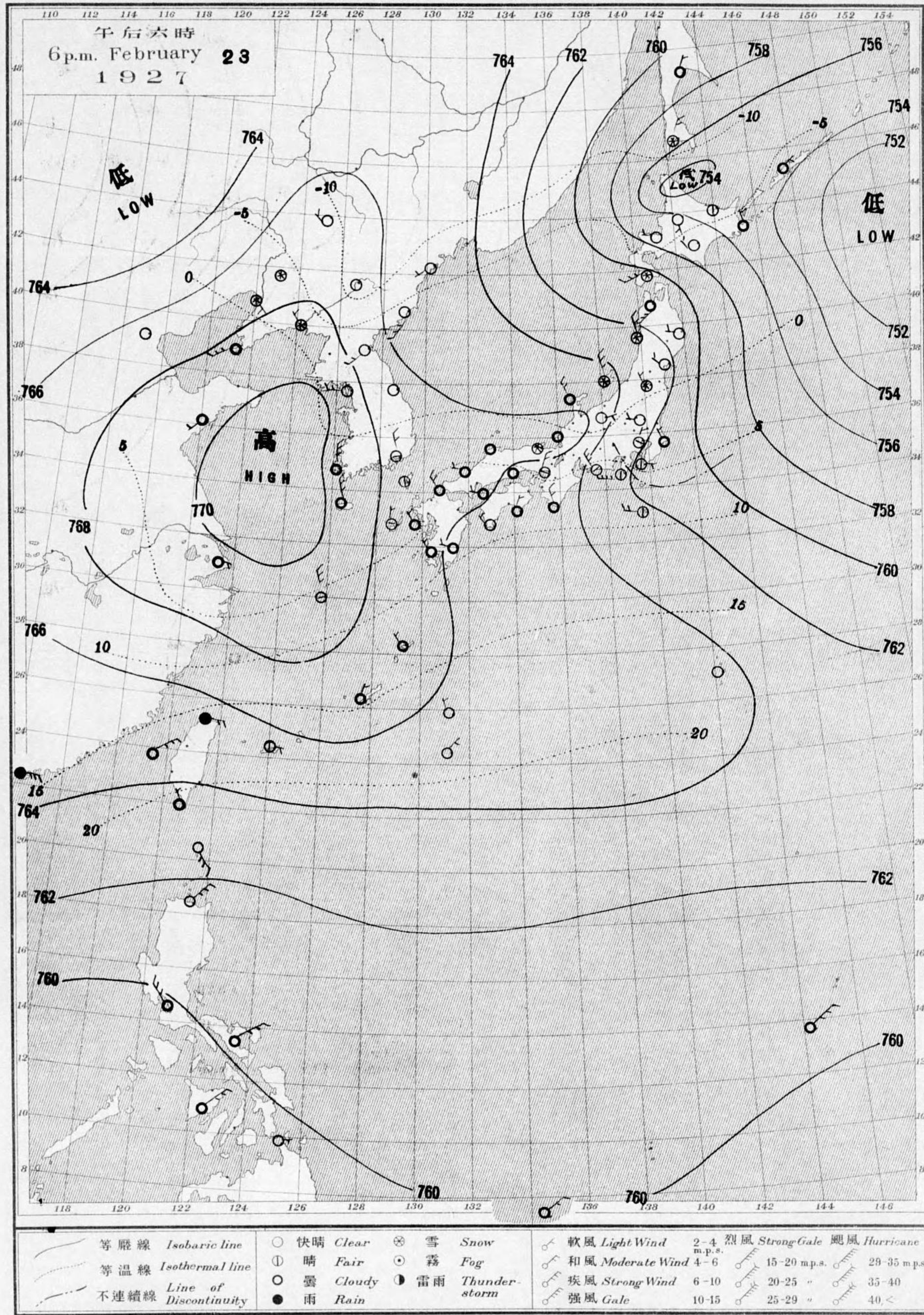
天氣 Weather 快晴 Clear 晴 Fair 曇 Cloudy 雨 Rain 雪 Snow 霧 Fog 雷雨 Thunderstorm  
記號 Notation b bc c r s f t

貳月貳拾日午后六時各地觀測表  
OBSERVATIONS at 6p.m. (135° M.S.T.) February 20 1927

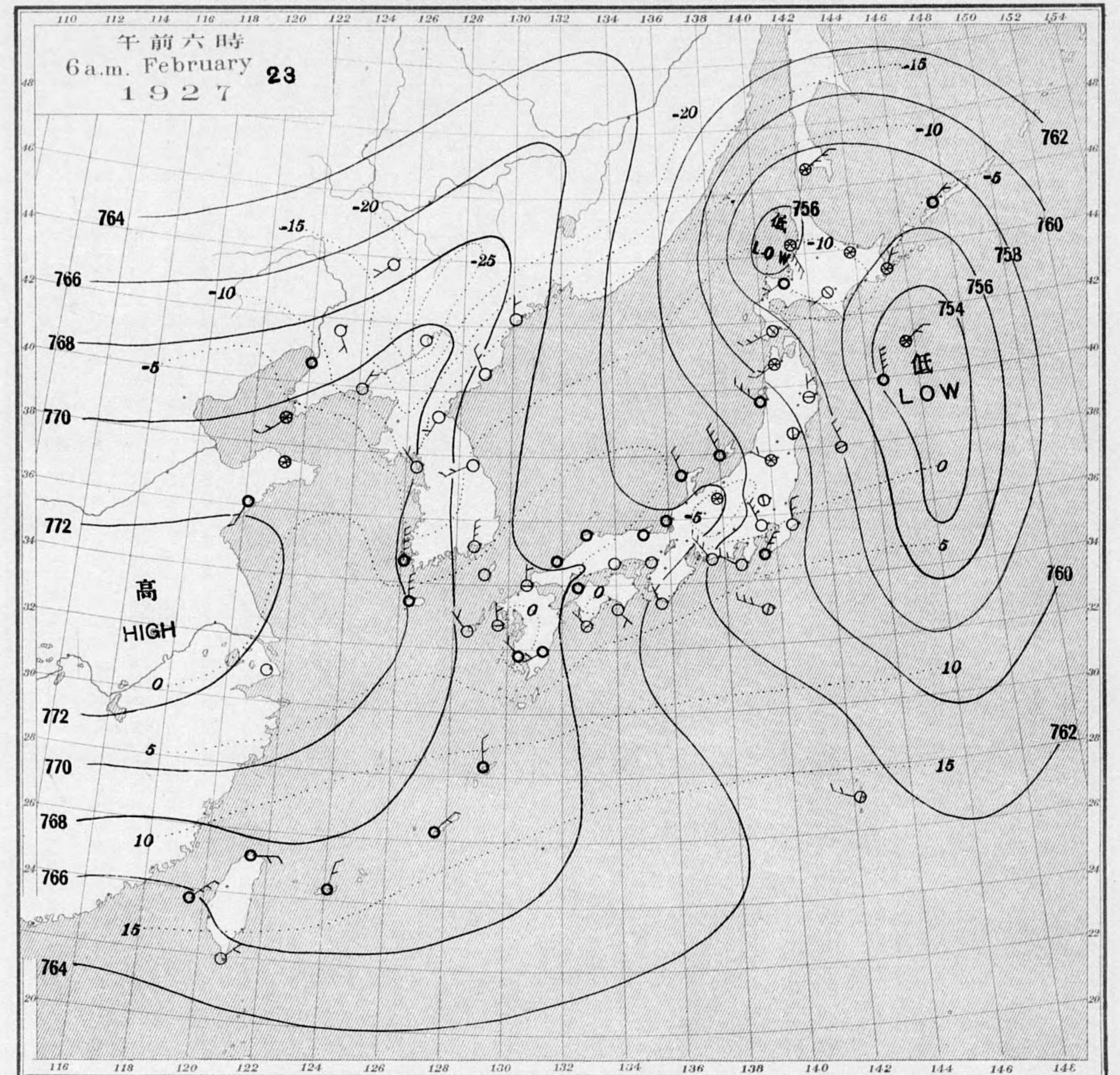
測候所 STATIONS	氣壓 Air Press. mm. 700+	氣溫 Air Temp. °C	風向		風速 Vel. m/s	雲量 Amt.	雲形 Form	天氣 Weath.	雨量 Precip. mm. (2)	測候所 STATIONS	氣壓 Air Press. mm. 700+	氣溫 Air Temp. °C	風向		風速 Vel. m/s	雲量 Amt.	雲形 Form	天氣 Weath.	雨量 Precip. mm. (2)
			Dir.	Force									Dir.	Force					
パラオ Palau	58.1	27.4	NE	2	4	C	bc	-	江陵 Kōryō	67.3	-1.1	-	1	10	N	s	-	-	-
恒春 Kōsuyun	57.0	24.0	WNW	3	10	SK	c	-	元山 Gensan	67.5	-1.1	E	3	10	C	c	-	-	-
澎湖 Hōko	58.4	16.8	ENE	8	10	SK	c	-	咸津 Zyōsin	69.7	-3.6	-	1	10	N	s	1	-	-
臺北 Taihoku	59.6	14.2	WSW	3	10	N	r	3	雄基 Yūki	68.8	-6.1	S	3	0	SK	b	-	-	-
石垣 Isigakizima	57.8	19.8	-	1	10	SK	c	-	中江鎮 Tyūkōtin	65.8	-7.9	-	2	0	CK	b	-	-	-
那覇 Naha	57.0	18.8	WSW	4	10	SK	c	-	龍岩浦 Ryūganpo	66.8	0.8	SSW	1	0	SK	b	-	-	-
名瀬 Naze	53.7	19.6	W	2	10	KC	c	-	大連 Dairen	67.8	-0.4	N	6	10	CS	c	-	-	-
龍兒島 Kagosima	58.0	10.3	NE	6	10	SK	c	-	營口 Yinkow	68.8	0.1	N	5	0	-	b	-	-	-
宮崎 Miyazaki	59.5	8.8	NNE	4	10	SK	c	15	奉天 Mukden	68.7	-0.6	N	3	0	-	b	-	-	-
熊本 Kumamoto	59.0	7.4	NE	5	10	SK	c	1	長春 Changchun	67.8	-4.0	N	2	0	-	b	-	-	-
足摺 Asizuri	59.0	10.8	NE	7	10	N	r	2	天津 Tientsin	68.7	3.3	-	1	10	CS	c	-	-	-
高知 Kōchi	59.7	9.4	-	1	10	N	c	-	青島 Tsingtau	66.4	2.6	SE	3	10	CS	c	-	-	-
室戸 Muroto	59.1	7.3	E	13	10	N	r	-											



天氣圖  
WEATHER CHART.  
THE CENTRAL METEOROLOGICAL OBSERVATORY OF JAPAN, TOKYO.



天氣圖  
WEATHER CHART.  
THE CENTRAL METEOROLOGICAL OBSERVATORY OF JAPAN, TOKYO.



天氣圖第 五 四 號	天氣豫報	WEATHER FORECASTS	氣象區域圖
	第一區 北乃至東, 風 雲 少雨	I N-E cloudy with some rain	
	第二區 北乃至西, 風 晴	II N-W fair	
	第三區 全 全 全	III " fair	
	第四區 全 全 雲 少雨	IV " cloudy with some rain	
	第五區 全 全 全	V " fair	
	第六區 全 全 雲 晴 雪	VI " cloudy with some snow	
	第七區 全 全 全	VII " fair	
	第八區 全 全 全	VIII " fair	
	第九區 全 全 雲 少雪	IX " cloudy with some snow	
	天氣概況	東京豫報 TOKYO.	
	昨日本州中部及關東地方雪ヲ降リシガ低氣壓ハ今朝根室ノ南方沖合ニ在リ七五二花内外ヲ示シ居ル関東ヨリ九州迄ノ表日本ハ一般ニ快晴トナリ北ノ寒味ハ曇天ノ所多ク奥羽ヨリ北海道迄ノ太平洋岸ハ降雪中ノ所多シ七七二花以上ノ高氣壓ハ黃河揚子江流域ニ覆ヒ朝鮮滿州方面ハ晴天トナルモ琉球臺灣ハ陰曇ノ天候ナリ	今晚ハ北西ノ風天氣良シ 明日ハ北西ノ風晴天	



貳月廿貳日午前六時各地觀測表  
OBSERVATIONS at 6a.m. (135° M.S.T.) February 22 1927

STATIONS										STATIONS																																																																																																	
Air Press.	Air Temp.	Wind	Clouds	Weather	Precip.	Air Press.	Air Temp.	Wind	Clouds	Weather	Precip.	Air Press.	Air Temp.	Wind	Clouds	Weather	Precip.																																																																																										
mm. (760)	°C	Dir. Vel. m.s.	Dir. Amt. Form		mm. (1)	mm. (760)	°C	Dir. Vel. m.s.	Dir. Amt. Form		mm. (1)	mm. (760)	°C	Dir. Vel. m.s.	Dir. Amt. Form		mm. (1)																																																																																										
Palau 59.9	25.3	NE 2	2 KN	b	-	Yamagata 62.7	-8.7	-	0 10	N c	-	Miyazaki 60.6	4.4	W 2	10 C	c	2																																																																																										
Kōsuyun 62.9	18.9	-	0 10	SK	c	Akita 61.8	-5.4	SSE	3 10	CS c	-	Kumamoto 61.7	2.7	-	1 10	SK	c																																																																																										
Taitō 63.7	16.2	NW	2 10	N	r	Mito 60.7	0.0	N	3 10	N s	3	Asizuri 59.5	7.3	WNW	2 10	KC	c																																																																																										
Tainan 63.5	14.0	N	5 10	SK	c	Kanayama 63.1	-2.5	-	0 10	S c	1	Kōti 59.2	5.6	-	1 10	KC	c																																																																																										
Hōko 64.5	15.6	NE	12 7	SK	bc	Isinomaki 62.4	-5.2	NNW	3 10	SK c	-	Muroto 58.7	5.4	NNE	3 10	N	r																																																																																										
Taihōkū 66.5	12.1	E	2 10	SK	c	Midusawa 63.3	-11.1	-	0 10	CS c	-	Tokushima 61.7	3.5	-	1 10	SK	c																																																																																										
Isigakizima 64.3	14.3	N	5 10	N	r	Morioka 63.1	-10.5	NNE	2 10	SC c	-	Wakayama 60.5	2.6	-	0 10	SK	c																																																																																										
Naha 62.6	15.7	NW	9 10	SK	c	Miyako 62.1	-6.9	W	5 10	SC c	-	Siomisaki 58.2	5.1	NE	3 10	N	r																																																																																										
Naze 62.2	14.5	N	6 10	SK	c	Aomori 61.5	-8.0	-	1 9	SK	c	Ooita 61.1	1.1	-	0 0	K	b																																																																																										
Kagosima 61.7	2.4	-	1 9	C	c	Hakodate 61.5	-2.5	ENE	2 1	SK	b	Matuyama 60.8	1.2	-	1 0	SK	b																																																																																										
Suttu 61.3	-3.8	-	1 10	N	s	1	Sapporo 62.3	-11.7	ENE	4 10	N	c	-																																																																																														
Haboro 61.8	-9.3	SE	5 6	N	bc	3	Asahigawa 64.4	-26.6	-	0 10	S	c	2																																																																																														
Obihiro 64.5	-21.1	-	0 6	SK	bc	-	Morioka 63.4	-13.6	-	1 1	SK	b	-																																																																																														
Abasiri 63.4	-13.6	-	1 1	SK	b	-	Kusiro 63.3	-19.3	NNE	3 4	CS	bc	-																																																																																														
Nemuro 62.8	-4.8	NNE	2 10	N	s	3	Tadotu 62.8	-4.8	NNE	2 10	N	s	3																																																																																														
Syana 65.1	-16.6	ENE	4 0	SK	b	-	Nemuro 65.1	-16.6	ENE	4 0	SK	b	-																																																																																														
Ootomari 64.0	-12.5	NNE	2 7	SK	bc	-	Sikka 64.7	-20.4	NW	2 0	-	b	-																																																																																														
Husana 62.6	1.9	ESE	2 10	N	c	-	Saisyūtō 65.6	2.7	NNW	9 10	SK	c	5																																																																																														
Moppo 65.0	0.2	NNW	11 10	SK	c	-	Zinsen 65.5	-4.2	NW	6 0	-	b	-																																																																																														
Kyōto 61.1	1.7	-	1 10	N	r	-	Kōryō 63.0	-2.6	SW	2 10	KC	c	-																																																																																														
Osaka 61.1	0.8	-	0 10	N	r	-	Gensan 64.8	-6.0	-	1 1	SK	b	-																																																																																														
Yagi 62.9	6.9	NW	4 10	N	r	-	Zyōsin 65.4	-4.7	NNW	2 10	KC	c	-																																																																																														
Tomie 61.0	4.4	-	1 10	N	r	-	Yūki 65.3	-10.5	N	14	0	CS	b	-																																																																																													
Nagasaki 61.6	4.8	-	0 10	N	r	-	Tyūkōtin 71.3	-24.7	-	0 0	-	b	-																																																																																														
Hukuoka 61.6	4.8	-	0 10	N	r	2	Ryūganpo 69.7	-9.0	-	1 0	-	b	-																																																																																														
Itahara 62.1	4.6	NW	3 10	N	c	-	Dairen 71.1	-6.9	N	6 0	-	b	-																																																																																														
Simonoseki 61.2	4.6	-	0 10	SK	c	-	Yinkow 71.5	-12.0	-	1 0	-	b	-																																																																																														
Hamada 61.5	3.1	ESE	3 10	N	r	1	Mukden 70.6	-14.9	-	1 0	-	b	-																																																																																														
Sakai 61.7	4.0	N	3 10	SK	c	3	Changchun 69.0	-15.0	-	1 0	-	b	-																																																																																														
Miyadu 60.6	1.8	-	0 10	N	r	2	Tientsin 71.1	-3.1	-	1 10	N	s	-																																																																																														
Tsushima 59.8	2.5	WNW	3 10	N	r	2	Tsingtau 71.6	-4.0	NNW	5 9	CS	c	-																																																																																														
Gifu 60.0	2.9	-	1 10	SK	c	-	Shanghai 70.2	1.6	NW	3 0	SK	b	1																																																																																														
Nagoya 60.2	1.3	-	0 10	N	s	1	Rasazima 62.1	18.9	N	9 6	N	bc	0-10																																																																																														
Hamamatu 58.7	3.1	W	3 10	N	r	10	Ooagarizima 61.8	-	NNW	5 10	SK	c	0-10																																																																																														
Nagaturo 58.3	4.2	NNE	3 10	N	r	15	Urakawa 62.9	-6.6	NE	3 10	SK	c	-																																																																																														
Numadu 59.1	1.8	SE	3 10	N	r	9	<table border="1"> <thead> <tr> <th>船名</th> <th>東經</th> <th>北緯</th> <th>氣壓</th> <th>風向</th> <th>風力</th> <th>天氣</th> </tr> <tr> <th>SHIP.</th> <th>E Long.</th> <th>N Lat.</th> <th>Air Pressure 700+</th> <th>Wind (3) Dir. Force</th> <th>Temp.</th> <th>Weather.</th> </tr> </thead> <tbody> <tr> <td>Gyōkō maru</td> <td>149</td> <td>42</td> <td>60.7</td> <td>SW</td> <td>2</td> <td>c</td> </tr> <tr> <td>Tango maru</td> <td>129</td> <td>32</td> <td>61.2</td> <td>NNW</td> <td>5</td> <td>c</td> </tr> <tr> <td>Taiyō-Taian m.</td> <td>140</td> <td>35</td> <td>57.9</td> <td>NNE</td> <td>6</td> <td>c</td> </tr> <tr> <td>Maebasi maru</td> <td>140</td> <td>35</td> <td>55.4</td> <td>NNE</td> <td>6</td> <td>c</td> </tr> <tr> <td>Africa maru</td> <td>168</td> <td>49</td> <td>53.9</td> <td>NNW</td> <td>4</td> <td>c</td> </tr> <tr> <td>Esaki maru</td> <td>136</td> <td>30</td> <td>58.2</td> <td>NW</td> <td>4</td> <td>bc</td> </tr> <tr> <td>Taikai maru</td> <td>138</td> <td>33</td> <td>54.6</td> <td>NNE</td> <td>7</td> <td>s</td> </tr> <tr> <td>Syōkei maru</td> <td>129</td> <td>35</td> <td>61.2</td> <td>ENE</td> <td>4</td> <td>r</td> </tr> <tr> <td>Hakusika maru</td> <td>162</td> <td>47</td> <td>54.9</td> <td>W</td> <td>5</td> <td>c</td> </tr> <tr> <td>Siragi maru</td> <td>131</td> <td>34</td> <td>60.5</td> <td>NE</td> <td>3</td> <td>r</td> </tr> <tr> <td>Feking maru</td> <td>128</td> <td>29</td> <td>59.5</td> <td>WNW</td> <td>5</td> <td>c</td> </tr> </tbody> </table>										船名	東經	北緯	氣壓	風向	風力	天氣	SHIP.	E Long.	N Lat.	Air Pressure 700+	Wind (3) Dir. Force	Temp.	Weather.	Gyōkō maru	149	42	60.7	SW	2	c	Tango maru	129	32	61.2	NNW	5	c	Taiyō-Taian m.	140	35	57.9	NNE	6	c	Maebasi maru	140	35	55.4	NNE	6	c	Africa maru	168	49	53.9	NNW	4	c	Esaki maru	136	30	58.2	NW	4	bc	Taikai maru	138	33	54.6	NNE	7	s	Syōkei maru	129	35	61.2	ENE	4	r	Hakusika maru	162	47	54.9	W	5	c	Siragi maru	131	34	60.5	NE	3	r	Feking maru	128	29	59.5	WNW	5	c
船名	東經	北緯	氣壓	風向	風力	天氣																																																																																																					
SHIP.	E Long.	N Lat.	Air Pressure 700+	Wind (3) Dir. Force	Temp.	Weather.																																																																																																					
Gyōkō maru	149	42	60.7	SW	2	c																																																																																																					
Tango maru	129	32	61.2	NNW	5	c																																																																																																					
Taiyō-Taian m.	140	35	57.9	NNE	6	c																																																																																																					
Maebasi maru	140	35	55.4	NNE	6	c																																																																																																					
Africa maru	168	49	53.9	NNW	4	c																																																																																																					
Esaki maru	136	30	58.2	NW	4	bc																																																																																																					
Taikai maru	138	33	54.6	NNE	7	s																																																																																																					
Syōkei maru	129	35	61.2	ENE	4	r																																																																																																					
Hakusika maru	162	47	54.9	W	5	c																																																																																																					
Siragi maru	131	34	60.5	NE	3	r																																																																																																					
Feking maru	128	29	59.5	WNW	5	c																																																																																																					
Yokohama 60.5	0.6	NNW	9 10	N	s	4	<table border="1"> <thead> <tr> <th>觀測所</th> <th>時刻</th> <th>氣壓</th> <th>風向</th> <th>風力</th> <th>氣溫</th> <th>天氣</th> </tr> <tr> <th>STATIONS</th> <th>Time</th> <th>Air Pressure 700+</th> <th>Wind (3) Dir. Force</th> <th>Temp.</th> <th>Weather.</th> <th></th> </tr> </thead> <tbody> <tr> <td>Hongkong</td> <td>11</td> <td>65.6</td> <td>NE 4</td> <td>12</td> <td>overcast</td> <td></td> </tr> <tr> <td>Manila</td> <td>7</td> <td>60.8</td> <td>NNE 2</td> <td>22</td> <td>fair</td> <td></td> </tr> <tr> <td>Appari</td> <td>7</td> <td>61.7</td> <td>-</td> <td>0</td> <td>23</td> <td>fair</td> </tr> <tr> <td>Legaspi</td> <td>7</td> <td>60.5</td> <td>-</td> <td>0</td> <td>24</td> <td>overcast</td> </tr> <tr> <td>Hoiho</td> <td>7</td> <td>61.7</td> <td>E 2</td> <td>24</td> <td>overcast</td> </tr> <tr> <td>Surigao</td> <td>7</td> <td>60.2</td> <td>-</td> <td>0</td> <td>24</td> <td>overcast</td> </tr> <tr> <td>Yap</td> <td>7</td> <td>59.9</td> <td>ENE 4</td> <td>-</td> <td>overcast</td> </tr> <tr> <td>Guam</td> <td>7</td> <td>60.5</td> <td>NE 2</td> <td>-</td> <td>overcast</td> </tr> <tr> <td>Basco</td> <td>7</td> <td>59.0</td> <td>-</td> <td>0</td> <td>21</td> <td>overcast</td> </tr> </tbody> </table>										觀測所	時刻	氣壓	風向	風力	氣溫	天氣	STATIONS	Time	Air Pressure 700+	Wind (3) Dir. Force	Temp.	Weather.		Hongkong	11	65.6	NE 4	12	overcast		Manila	7	60.8	NNE 2	22	fair		Appari	7	61.7	-	0	23	fair	Legaspi	7	60.5	-	0	24	overcast	Hoiho	7	61.7	E 2	24	overcast	Surigao	7	60.2	-	0	24	overcast	Yap	7	59.9	ENE 4	-	overcast	Guam	7	60.5	NE 2	-	overcast	Basco	7	59.0	-	0	21	overcast																	
觀測所	時刻	氣壓	風向	風力	氣溫	天氣																																																																																																					
STATIONS	Time	Air Pressure 700+	Wind (3) Dir. Force	Temp.	Weather.																																																																																																						
Hongkong	11	65.6	NE 4	12	overcast																																																																																																						
Manila	7	60.8	NNE 2	22	fair																																																																																																						
Appari	7	61.7	-	0	23	fair																																																																																																					
Legaspi	7	60.5	-	0	24	overcast																																																																																																					
Hoiho	7	61.7	E 2	24	overcast																																																																																																						
Surigao	7	60.2	-	0	24	overcast																																																																																																					
Yap	7	59.9	ENE 4	-	overcast																																																																																																						
Guam	7	60.5	NE 2	-	overcast																																																																																																						
Basco	7	59.0	-	0	21	overcast																																																																																																					
Kobe 60.9	2.9	-	1 6	SK	bc	-	Hamamatu 61.6	4.8	-	0 10	N	r	2																																																																																														
Osaka 60.7	2.7	-	1 10	SK	c	-	Itahara 62.1	4.6	NW	3 10	N	c	-																																																																																														
Hamada 61.5	3.1	ESE	3 10	N	r	1	Simonoseki 61.2	4.6	-	0 10	SK	c	-																																																																																														
Sakai 61.7	4.0	N	3 10	SK	c	3	Hamada 61.5	3.1	ESE	3 10	N	r	1																																																																																														
Miyadu 60.6	1.8	-	0 10	N	r	2	Sakai 61.7	4.0	N	3 10	SK	c	3																																																																																														
Tsushima 59.8	2.5	WNW	3 10	N	r	2	Miyadu 60.6	1.8	-	0 10	N	r	2																																																																																														
Gifu 60.0	2.9	-	1 10	SK	c	-	Tsushima 59.8	2.5	WNW	3 10	N	r	2																																																																																														
Nagoya 60.2	1.3	-	0 10	N	s	1	Gifu 60.0	2.9	-	1 10	SK	c	-																																																																																														
Hamamatu 58.7	3.1	W	3 10	N	r	10	Nagoya 60.2	1.3	-	0 10	N	s	1																																																																																														
Nagaturo 58.3	4.2	NNE	3 10	N	r	15	Hamamatu 58.7	3.1	W	3 10	N	r	10																																																																																														
Numadu 59.1	1.8	SE	3 10	N	r	9	Nagaturo 58.3	4.2	NNE	3 10	N	r	15																																																																																														
Yokohama 60.5	0.6	NNW	9 10	N	s	4	Numadu 59.1	1.8	SE	3 10	N	r	9																																																																																														
Tōkyō 60.2	0.2	N	5 10	N	s	4	Yokohama 60.5	0.6	NNW	9 10	N	s	4																																																																																														
Kumagaya 61.2	0.2	-	0 10	N	s	4	Tōkyō 60.2	0.2	N	5 10	N	s	4																																																																																														
Mera 57.9	2.3	NNE	7 10	N	r	7	Kumagaya 61.2	0.2	-	0 10	N	s	4																																																																																														
Tyōsi 58.6	4.7	NE	8 10	N	r	2	Mera 57.9	2.3	NNE	7 10	N	r	7																																																																																														
Hatidyozima 54.6	12.1	-	1 10	N	r	34	Tyōsi 58.6	4.7	NE	8 10	N	r	2																																																																																														
Titizima 56.7	18.5	W	6 2	SK	b	-	Hatidyozima 54.6	12.1	-	1 10	N	r	34																																																																																														
Tukubasan 60.7	-4.2	NE	4 10	N	s	6	Titizima 56.7	18.5	W	6 2	SK	b	-																																																																																														
Takayama 61.0	-2.3	-	0 10	N	s	2	Tukubasan 60.7	-4.2	NE	4 10	N	s	6																																																																																														
Hida 59.1	-1.8	-	0 10	N	s	5	Takayama 61.0	-2.3	-	0 10	N	s	2																																																																																														
Matumoto 61.2	-3.4	NW	2 10	N	s	1	Hida 59.1	-1.8	-	0 10	N	s	5																																																																																														
Nagano 61.4	-2.4	-	0 10	N	s	2	Matumoto 61.2	-3.4	NW	2 10	N	s	1																																																																																														
Kōhū 59.8	0.6	-	1 10	N	s	2	Nagano 61.4	-2.4	-	0 10	N	s	2																																																																																														
Maebasi 61.3	-0.2	-	0 10	N	s	2	Kōhū 59.8	0.6	-	1 10	N	s	2																																																																																														
Asio 60.1	-3.3	-	1 10	N	s	3	Maebasi 61.3	-0.2	-	0 10	N	s	2																																																																																														
Utunomiya 61.4	-1.0	N	2 10	N	s	4	Asio 60.1	-3.3	-	1 10	N	s	3																																																																																														
Hukusima 61.7	-1.2	-	0 10	S	c	-	Utunomiya 61.4	-1.0	N	2 10	N	s	4																																																																																														
Hikone 60.2	2.2	S	2 10	SK	c	-	Hukusima 61.7	-1.2	-	0 10	S	c	-																																																																																														
Ibukisan 61.2	-7.0	NNW	11 10	S	f	-	Hikone 60.2	2.2	S	2 10	SK	c	-																																																																																														
Hukui 60.7	-0.9	-	0 10	SK	c	-	Ibukisan 61.2	-7.0	NNW	11 10	S	f	-																																																																																														
Kanazawa 60.8	1.1	ESE	2 10	SK	c	-	Hukui 60.7	-0.9	-	0 10	SK	c	-																																																																																														
Minaduki 60.9	1.0	NE	3 10	N	s	6	Kanazawa 60.8	1.1	ESE	2 10	SK	c	-																																																																																														
Husiki 60.6	2.7	E	5 10	SK	c	-	Minaduki 60.9	1.0	NE	3 10	N	s	6																																																																																														
Takata 61.4	0.1	-	1 10	N	s	-	Husiki 60.6	2.7	E	5 10	SK	c	-																																																																																														
Niigata 61.9	-0.7	-	1 10	SC	c	-	Takata 61.4	0.1	-	1 10	N	s	-																																																																																														
Aikawa 61.7	0.1	-	1 10	SK	c	-	Niigata 61.9	-0.7	-	1 10	SC	c	-																																																																																														

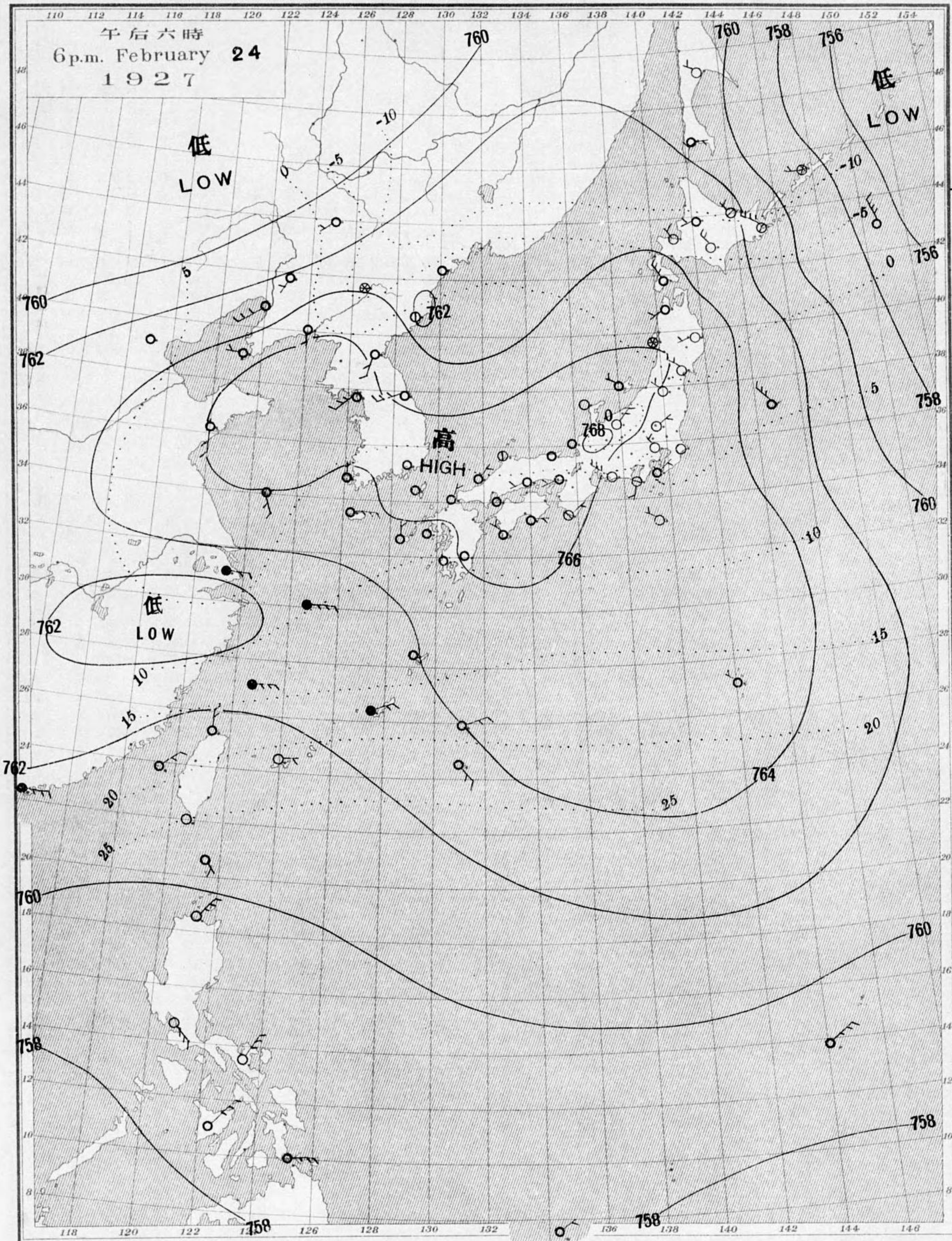
天氣 Weather 快晴 Clear 晴 Fair 雲 Cloudy 雨 Rain 雪 Snow 霧 Fog 雷 Thunderstorm  
記號 Notation b bc c r s

貳月廿壹日午后六時各地觀測表  
OBSERVATIONS at 6p.m. (135° M.S.T.) February 21 1927

STATIONS										STATIONS									
Air Press.	Air Temp.	Wind	Clouds	Weather	Precip.	Air Press.	Air Temp.	Wind	Clouds	Weather	Precip.	Air Press.	Air Temp.	Wind	Clouds	Weather	Precip.		
mm. (760)	°C	Dir. Vel. m.s.	Dir. Amt. Form		mm. (2)	mm. (760)	°C	Dir. Vel. m.s.	Dir. Amt. Form		mm. (2)	mm. (760)	°C	Dir. Vel. m.s.	Dir. Amt. Form		mm. (2)		
Palau 58.8	27.7	ENE	2 2	CK	b	-	Kōryō 63.9	0.5	SE	2 10	SK	c	-						
Kōsuyun 60.0	22.8	-	1 10	SK	c	-	Gensan 64.1	-1.1	ENE	2 9	SK	c	-						
Hōko 61.9	16.3	NE	7 0	SK	b	-	Zyōsin 64.7	-1.5	SE	4 10	SK	c	-						



天氣圖  
WEATHER CHART.  
THE CENTRAL METEOROLOGICAL OBSERVATORY OF JAPAN, TOKYO.



等壓線 Isobaric line	○ 快晴 Clear	⊗ 雪 Snow	↘ 軟風 Light Wind 2-4 m.p.s.	↘ 烈風 Strong Gale 15-20 m.p.s.	↘ 颶風 Hurricane 29-35 m.p.s.
等溫線 Isothermal line	○ 晴 Fair	⊙ 霧 Fog	↘ 和風 Moderate Wind 4-6 m.p.s.	↘ 疾風 Strong Wind 20-25 m.p.s.	↘ 35-40 m.p.s.
不連續線 Line of discontinuity	○ 曇 Cloudy	⊙ 雷雨 Thunder-storm	↘ 疾風 Strong Wind 6-10 m.p.s.	↘ 強風 Gale 10-15 m.p.s.	↘ 25-29 m.p.s.
	● 雨 Rain				

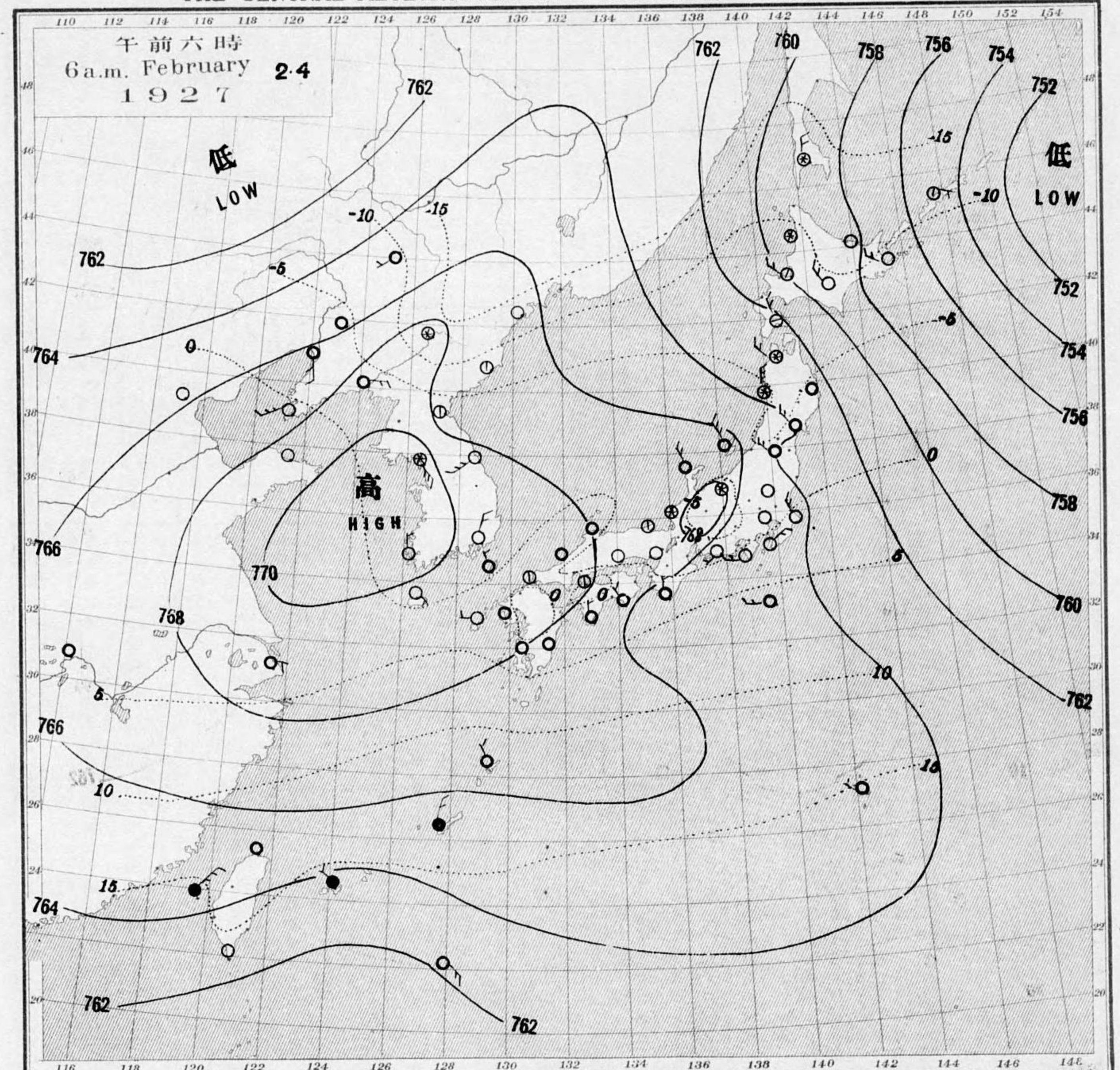
明治廿七年三月七日第三種郵便物認可  
昭和二年二月廿五日發行

發行人 發行所  
東京市麹町區元町町番地

中央氣象臺

東京市神田區西小川町一丁目六番地  
販賣印刷者合資會社 清華堂(定價郵稅共金五錢)

天氣圖  
WEATHER CHART.  
THE CENTRAL METEOROLOGICAL OBSERVATORY OF JAPAN, TOKYO.



天氣圖第五號

天氣豫報

第一區	南風	曇少雨
第二區	北風	天氣惡劣
第三區	全	全
第四區	全	曇少雨
第五區	全	晴後曇
第六區	北風	曇少雪
第七區	全	晴
第八區	全	全
第九區	全	曇少雪

WEATHER FORECASTS

I S-E	cloudy with some rain
II N-E	changeable
III	changeable
IV	cloudy with some rain
V	fair, cloudy later
VI N-W	cloudy with some snow
VII	fair
VIII	fair
IX	cloudy with some snow



天氣概況  
七七一號近イ高氣壓の東海。在イ氣壓の四方ニ過減ニテ居ル。松尾江上流域ト石垣島、南東沖合ニハ七六ニ程程度、低氣壓部トイ。午島南東洋上ニハ七六ニ程程度、低氣壓、北西ニハ連日ハ濶產由ト近著の北海道迄、太平洋岸。晴天ト云々、他ニ概テ曇天ニテ北海道の北海道迄、日本海岸。降雪中ト。大陸方面。晴曇相半。琉球台灣ニハ降雨中、所々。

東京豫報 TOKYO.  
今晚ハ北西ノ風天氣良シ  
明ニ十五ハ北西ノ風晴一時曇



貳月廿參日午前六時各地觀測表  
OBSERVATIONS at 6a.m. (135° M.S.T.) February 23 1927

測候所	氣壓	氣溫	風向	風速	雲量	雲形	天氣	雨量	測候所	氣壓	氣溫	風向	風速	雲量	雲形	天氣	雨量
STATIONS	Air Press. mm. 700+	Air Temp. °C	Wind Direc.	Vel. m.s.	Amt.	Form.	Weather	Precip. mm. (1)	STATIONS	Air Press. mm. 700+	Air Temp. °C	Wind Direc.	Vel. m.s.	Amt.	Form.	Weather	Precip. mm. (1)
パラオ Palau	58.8	26.2	ENE	3	3	K	bc	-	山形 Yamagata	60.8	-4.6	-	1	10	N	s	-
恒春 Kōsyun	64.4	18.0	NE	3	0	-	b	-	秋田 Akita	61.0	-2.2	NW	7	10	SK	c	-
臺東 Taitō	66.1	14.4	NW	2	9	KC	c	-	水戸 Mito	60.7	-5.0	S	2	0	-	b	13
臺南 Tainan	65.4	11.6	N	3	9	SK	c	-	金山 Kanayama	60.2	-3.2	-	1	2	SK	b	-
澎湖 Hōko	65.9	14.8	NE	8	10	KC	c	-	石巻 Isinomaki	60.1	-4.7	-	1	4	SK	bc	10
臺北 Taihoku	67.2	12.1	E	5	10	SK	c	-	水澤 Midusawa	60.3	-4.2	N	4	10	N	s	-
石垣 Isigakizima	67.0	14.6	NNE	4	10	KC	c	-	盛岡 Morioka	59.8	-4.1	NW	5	6	SK	bc	-
那覇 Naha	66.7	12.2	NE	4	10	SK	c	-	宮古 Miyako	59.0	-3.1	N	2	4	SK	bc	-
名瀨 Naze	66.2	12.6	N	5	10	SK	c	1	青森 Aomori	59.5	-3.9	SW	5	10	N	s	3
鹿兒島 Kagosima	67.4	-0.5	NW	2	10	CS	c	-	熊本 Kumamoto	59.4	-3.5	WSW	6	3	SK	bc	2
宮崎 Miyazaki	66.3	1.9	WSW	2	10	C	c	-	鹿港 Suttu	58.4	-4.2	WNW	7	10	SK	c	10
熊本 Kumamoto	67.5	-1.4	-	1	8	KC	c	2	札幌 Sapporo	57.5	-13.8	WSW	2	10	N	c	1
足摺 Asizuri	65.9	3.6	NW	2	4	SK	bc	-	羽根 Haboro	54.4	-5.1	SSE	11	10	N	s	4
高知 Kōchi	65.0	-0.6	-	1	0	K	b	1	旭川 Asahigawa	56.9	-13.9	-	1	3	N	bc	1
室戸 Muroto	64.3	4.7	SE	2	1	SK	b	1	帯広 Obihiro	57.3	-14.5	SW	2	3	CS	bc	-
徳島 Tokushima	65.1	1.4	-	1	0	SK	b	-	網走 Abasiri	56.4	-8.0	-	1	10	N	s	-
和歌山 Wakayama	64.1	-0.4	-	0	2	SK	b	-	釧路 Kusiro	56.0	-6.0	NNW	2	10	N	s	4
潮岬 Siomiasaki	63.6	2.8	NNW	2	1	SK	b	2	根室 Nemuro	55.6	-3.5	NNE	2	10	N	s	2
大分 Oōita	66.5	0.1	-	0	10	N	c	1	紗那 Syana	57.7	-4.9	NE	2	10	SK	c	-
松山 Matuyama	65.8	0.0	-	0	10	SK	c	-	大泊 Ootomari	57.0	-9.8	NE	9	10	N	s	-
多度津 Tadotu	65.3	1.3	-	1	3	KC	bc	-	兼香 Sikka	61.5	-15.3	NNW	3	10	SK	c	1
廣島 Hiroshima	66.1	1.3	-	0	1	SK	b	-	釜山 Husan	67.0	2.1	N	7	1	CS	b	-
岡山 Okayama	65.3	-0.9	-	0	1	SK	b	-	濟州島 Saisyūtō	70.0	1.3	N	6	10	SK	c	-
神戸 Kōbe	65.2	-0.5	N	2	1	S	b	-	木浦 Moppo	69.5	-1.1	N	10	10	SK	c	-
大阪 Ōsaka	64.7	0.0	-	1	0	-	b	-	仁川 Zinsen	70.0	-5.5	NW	3	0	-	b	-
京都 Kyōto	64.8	-3.0	-	0	0	-	b	-	江陵 Kōryō	67.2	-4.1	W	4	0	SK	b	-
八木 Yagi	64.8	-0.9	S	3	0	-	b	-	元山 Gensan	68.2	-8.3	SSW	2	0	-	b	-
富江 Tomie	67.5	3.6	NW	3	1	K	b	-	雄基 Yūki	67.6	-9.7	NNW	5	0	SK	b	-
長崎 Nagasaki	67.0	2.0	N	2	6	SK	bc	2	中江鎮 Tyūkōtin	72.1	-25.7	-	0	0	-	b	-
佐賀 Saga	67.0	-0.2	-	0	6	SK	bc	1	龍岩浦 Ryūganpo	70.5	-10.4	NNW	3	0	-	b	-
福岡 Fukuoka	66.9	0.2	S	2	9	SK	c	6	大連 Dairen	70.5	-3.0	SW	5	10	N	s	-
嚴原 Ituhara	67.4	0.5	-	1	0	-	b	-	營口 Yinkow	69.7	-7.4	-	0	10	S	c	-
下関 Simonoseki	66.0	3.6	N	2	4	SK	bc	1	奉天 Mukden	69.6	-12.5	SSE	2	1	C	b	-
濱田 Hamada	65.8	0.7	-	1	10	N	c	8	長春 Changchun	67.6	-15.5	SW	2	0	-	b	-
境 Sakai	64.8	1.2	-	0	10	N	c	4	天津 Tientsin	69.6	-2.8	-	1	10	SK	c	-
宮津 Miyadu	64.3	-0.8	-	1	9	SK	c	2	青島 Tsingtau	70.8	-0.4	SSW	4	10	SK	c	-
津 Tsu	64.0	-0.1	NW	3	0	-	b	-	上海 Shanghai	71.8	0.8	-	0	0	-	b	-
岐阜 Gifu	63.6	0.0	NW	2	0	-	b	-	芝罘 Rasazima	66.4	16.0	N	5	8	K	c	-
名古屋 Nagoya	64.1	-1.3	N	2	0	-	b	-	大東島 Ōogarizima	66.6	-	NW	2	10	SK	c	-
濱松 Hamamatu	61.9	2.0	NW	8	0	-	b	1	Urakawa	57.6	-6.2	NNW	4	3	SK	bc	1
長津呂 Nagaturo	60.6	3.5	WNW	4	1	SK	b	14	船名	東經	北緯	氣壓	風向	風力	天氣		
沼津 Numadu	60.4	1.0	-	1	0	-	b	16	SHIP.	E Long.	N Lat.	Air Pressure 700+	Wind (3) Direc. Force	Weather.			
横濱 Yokohama	61.5	0.3	NNW	5	9	SK	c	1	Akibasan maru	146	41	52.3	NE	3	s		
東京 Tōkyō	61.4	-0.9	NNW	6	0	K	b	17	Gyōkō maru	145	40	49.3	N	6	c		
熊谷 Kumagaya	62.0	-1.3	NNW	5	0	KC	b	9	Hakusika maru	157	45	61.5	SSW	1	c		
布良 Mera	60.9	2.4	NNE	6	10	SK	c	21	Tainan maru	129	38	66.8	N	4	b		
銚子 Tyōsi	60.8	1.7	N	5	2	SK	b	14	Syōkei maru	129	35	66.3	NE	2	bc		
八丈島 Hatidzoyzima	61.9	6.2	WNW	8	4	SK	bc	10	Africa maru	162	46	61.2	W	4	c		
父島 Titizima	62.5	16.9	WNW	5	6	SK	bc	-	Tentyō maru	128	34	65.8	NNE	5	bc		
筑波山 Tukubasan	62.0	-8.0	NW	2	0	SK	b	19	Esaki maru	135	32	68.3	NW	3	r		
高山 Takayama	65.7	-7.4	-	1	3	N	bc	2	NYK.Kaga maru	143	38	57.4	NNW	5	bc		
飯田 Iida	64.2	-7.4	-	0	0	-	b	5	Erie maru	139	34	58.4	NW	5	b		
松本 Matumoto	64.4	-5.3	-	0	0	SK	b	2	觀測所	時刻	氣壓	風向	風力	氣溫	天氣		
長野 Nagano	63.9	5.1	-	0	4	N	s	8	STATIONS	Time	Air Pressure 700+	Wind (3) Direc. Force	Air Temp.	Weather.			
甲府 Kōfu	62.6	-4.2	-	0	0	SK	b	8	Hongkong	11	64.4	E	5	14	overcast		
前橋 Maebasi	62.1	-2.0	W	2	0	SK	b	3	Manila	7	61.1	NE	1	21	fair		
足尾 Asio	60.4	-8.5	ENE	2	6	SK	bc	9	Appari	7	62.6	NE	4	24	overcast		
宇都宮 Utunomiya	61.4	-4.2	-	0	3	K	bc	7	Legaspi	7	60.8	NE	2	16	overcast		
福島 Fukuima	60.6	-1.6	WNW	3	10	N	s	2	Hilo	7	60.8	N	4	24	overcast		
彦根 Hikone	63.8	0.4	NE	2	0	-	b	-	Sarigao	7	60.2	E	2	16	overcast		
伊吹山 Ibukisan	65.1	-10.6	NNW	9	0	-	b	-	Yap	7	59.9	ENE	4	-	rain		
福井 Fukui	64.4	-2.0	-	1	10	SK	c	1	Guam	7	61.4	E	4	-	overcast		
金澤 Kanazawa	63.6	-2.0	ESE	3	9	N	c	2	Basco	7	63.8	-	0	21	overcast		
皆月 Minaduki	63.7	-1.3	NNW	4	10	N	c	8	根室 Nemuro	61.7	-6.8	-	1	10	SK	c	-
伏木 Husiki	64.2	-1.2	WSW	2	10	SK	c	2	紗那 Syana	63.0	-5.0	SE	6	10	SK	c	-
高田 Takata	63.5	-1.6	-	1	10	N	s	9	大泊 Ootomari	61.8	-11.2	ENE	5	2	SC	b	-
新潟 Niigata	63.0	-0.5	NW	4	10	N	c	1	兼香 Sikka	63.6	-12.3	-	1	4	SC	bc	-
相川 Aikawa	63.2	-0.5	NNW	9	10	SK	c	2	釜山 Husan	64.4	4.8	NNW	6	4	C	bc	-

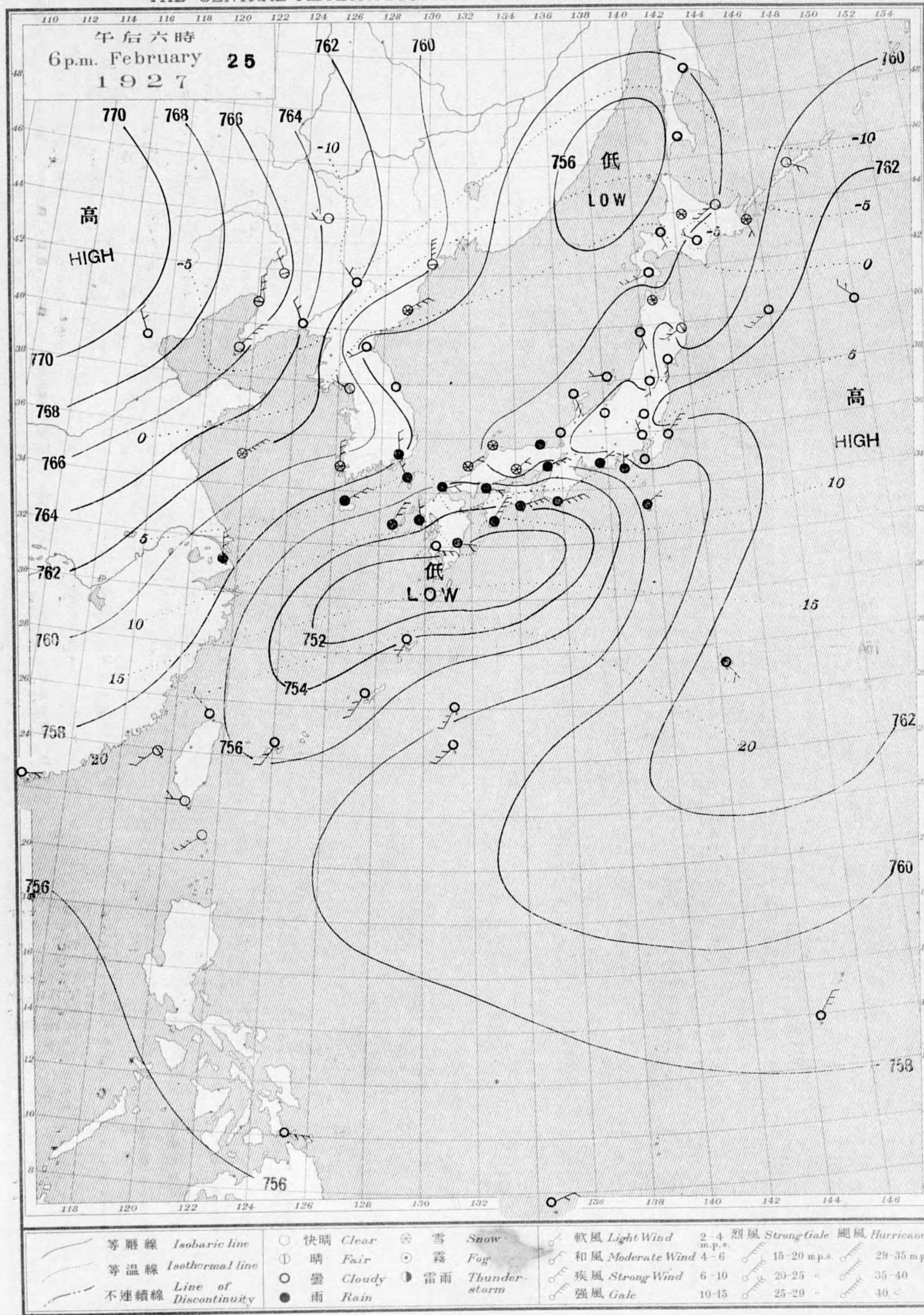
天氣 Weather 快晴 Clear 晴 Fair 曇 Cloudy 雨 Rain 雪 Snow 霧 Fog 雷雨 Thunderstorm  
記號 Notation b bc c r s f t

貳月廿貳日午後六時各地觀測表  
OBSERVATIONS at 6p.m. (135° M.S.T.) February 22 1927

測候所	氣壓	氣溫	風向	風速	雲量	雲形	天氣	雨量	測候所	氣壓	氣溫	風向	風速	雲量	雲形	天氣	雨量
STATIONS	Air Press. mm. 700+	Air Temp. °C	Wind Direc.	Vel. m.s.	Amt.	Form.	Weather	Precip. mm. (2)	STATIONS	Air Press. mm. 700+	Air Temp. °C	Wind Direc.	Vel. m.s.	Amt.	Form.	Weather	Precip. mm. (2)
パラオ Palau	59.9	27.6	ENE	3	10	CS	c	-	江陵 Kōryō	65.2	0.1	NNW	3	10	N	s	-
恒春 Kōsyun	63.6	19.5	NNE	5	1	SK	b	-	元山 Gensan	65.8	-3.2	-	1	0	SK	b	-
澎湖 Hōko	65.3	15.1	NE	11	6	SK	bc	-	雄基 Yūki	66.2	-4.5	S	3	8	SK	c	-
臺北 Taihoku	67.5	11.5	E	5	10	SK	c	-	中江鎮 Tyūkōtin	67.8	-9.6	W	2	0	SK	b	-
石垣 Isigakizima	66.1	14.3	N	4	10	SK	c	-	龍岩浦 Ryūganpo	69.1	-3.6	N	3	0	-	b	-
那覇 Naha	65.3	15.0	W	8	10	SK	c	-	大連 Dairen	71.0	-3.5	N	5	0	SK	b	-
名瀨 Naze	64.6	13.0	N	6	10	SK	c	-	營口 Yinkow	70.5	-4.2	-	1	0	-	b	-
鹿兒島 Kagosima	62.1	7.0	N	6	9	N	c	-	奉天 Mukden	70.2	-5.1	WNW	2	0	-	b	-
宮崎 Miyazaki	62.1	8.2	WNW	8	2	K	b	-	長春 Changchun	68.4	-9.4	WNW	2	0	-	b	-
熊本 Kumamoto	63.8	5.8	NW	3	10	SK	c	2	天津 Tientsin	69.7	0.4	-	1	10	SK	c	-
足摺 Asizuri	60.8	9.2	WNW	2	9	SK	c	-	青島 Tsingtau	71.1	0.9	-	1	10	SK	c	-
高知 Kōchi	60.5																



天氣圖  
WEATHER CHART.  
THE CENTRAL METEOROLOGICAL OBSERVATORY OF JAPAN. TOKYO.



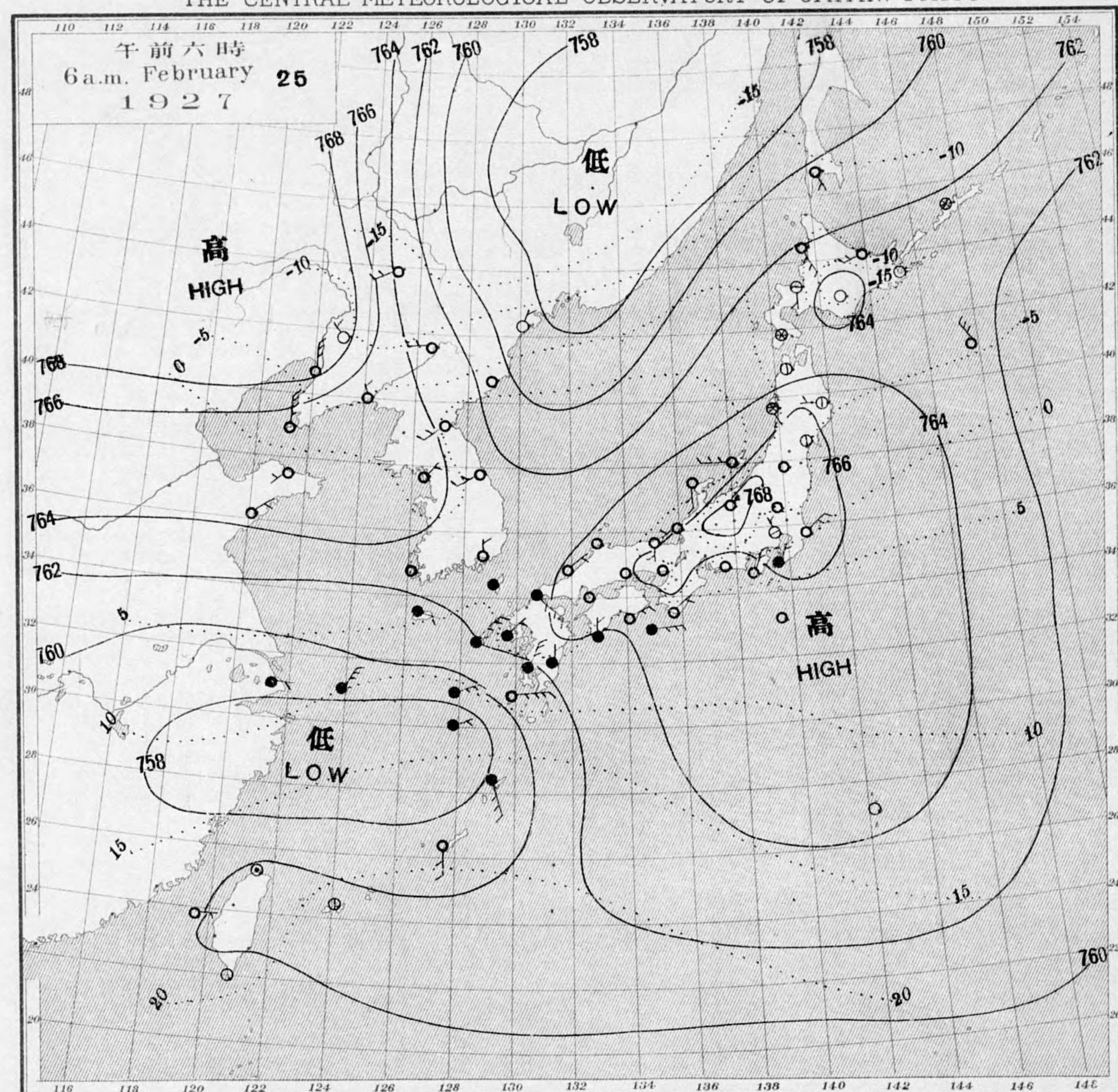
明治廿七年三月七日第三種郵便物認可  
昭和二年二月廿六日發行

發行人 發行所  
東京市神田區元町町吉番地

中央氣象臺

東京市神田區西小川町一丁目六番地  
販賣印刷者合資會社 清華堂(定價郵稅共金五錢)

天氣圖  
WEATHER CHART.  
THE CENTRAL METEOROLOGICAL OBSERVATORY OF JAPAN. TOKYO.



天氣圖第 五 六 號

天氣豫報

第一區	北乃至西	風	天氣良好
第二區	全	全	全
第三區	全	雨	後曇
第四區	全	曇	少雪
第五區	北乃至東	風	雨
第六區	北乃至西	風	曇
第七區	全	全	全
第八區	全	全	全
第九區	全	全	全

WEATHER FORECASTS

I	N-W	improving
II	"	"
III	"	rain, cloudy later
IV	"	cloudy with some snow
V	N-E	rain
VI	N-W	cloudy with some snow
VII	"	"
VIII	"	"
IX	"	snow



天氣概況

昨夕上海、四方、在ツツ低氣壓ハ東進シ今朝東海ニ附漸次發達、横濱、九州、本邦、西海岸ハ全部雨トリ琉球ニテハ南風強シ本州中部ハ七八九耗、高氣壓ハ東進スベク北支那、高氣壓ハ急進ニ發展シ七七一耗トナリ全國殆シク風強シ

東京豫報 TOKYO.

今晚ハ北寄リ風曇少雨又ハ少雪  
明日ハ北東、風雨又ハ雪



貳月廿四日午前六時各地觀測表  
OBSERVATIONS at 6a.m. (135° M.S.T.) February 24 1927

測候所 STATIONS	氣壓 Air Press. mm.	氣溫 Air Temp. °C	風向		風速 Vel. m/s	雲量		雲形	天氣	雨量 Precip. mm.
			Dir.	Force		Am.	Form			
パラオ Palau	58.7	25.7	NE	3	10	KN	r			4
恒春 Kōsuyū	63.3	17.8	NW	3	4	SK	bc			-
臺東 Taitō	63.7	13.4	N	4	8	S				-
臺南 Tainan	64.5	15.1	NE	7	10	N	r			-
澎湖 Hōko	65.2	14.2	-	1	10	SK	cr			2
臺北 Taihoku	63.5	18.8	NW	2	10	N	r			7
石垣 Isigakizima	65.9	12.3	NNE	5	10	N	r			2
那覇 Naha	66.5	12.0	NNW	2	10	SK	c			2
名瀨 Naze	68.0	1.6	-	0	9	CS	c			-
鹿兒島 Kagosima										
宮崎 Miyazaki	67.4	2.8	-	1	10	SC	c			-
熊本 Kumamoto	66.4	-1.1	NNE	2	10	C	c			-
足摺 Asizuri	66.6	4.9	N	2	10	CS	c			-
高知 Kōchi	67.2	0.3	SW	2	9	CS	c			-
高松 Takamatsu	66.0	4.0	NW	3	8	CS	c			-
室戸 Murōto	67.4	0.7	-	1	10	SC	c			1
徳島 Tokushima	66.6	-0.8	-	0	6	C	bc			-
和歌山 Wakayama	65.6	4.2	N	2	10	C	c			-
潮岬 Siomisaki	68.3	-1.3	SE	2	9	CS	c			-
大分 Ōita	68.2	-1.9	-	0	7	KC	bc			-
松山 Matuyama										
多度津 Tadotsu	67.6	0.3	SE	2	9	SK	c			-
廣島 Hiroshima	68.6	-1.5	-	1	0	-	b			-
岡山 Ōkayama	67.8	-2.5	-	0	0	CS	b			-
神戶 Kōbe	67.7	-0.4	N	2	1	C	b			-
大阪 Ōsaka	67.6	-0.6	-	1	0	-	b			-
京都 Kyōto	67.8	-2.1	NE	2	4	SK	bc			-
八木 Yagi	67.3	-2.4	-	0	0	-	b			-
富江 Tomie	68.6	3.5	W	2	3	C	bc			-
富津 Tomie	68.5	0.9	-	0	0	C	c			-
長崎 Nagasaki	68.4	-0.4	-	0	8	SK	c			-
佐賀 Saga										
福岡 Fukuoka	68.6	-2.0	-	1	3	CS	bc			-
熊本 Kumamoto	69.2	-1.3	NNW	2	8	C	c			-
下関 Shimōnoseki	68.5	1.2	-	0	4	SK	bc			-
濱田 Hamada	68.4	1.8	-	1	10	K	c			4
境 Sakai	68.0	0.3	-	0	9	SK	c			4
津 Tsu	67.6	-0.8	-	1	6	SK	bc			1
宮津 Miyadu	66.9	-1.5	W	2	2	SK	b			-
津 Tsu	67.3	-3.4	-	1	0	-	b			-
岐阜 Gifu	66.9	-4.3	NNW	3	0	SK	b			-
名古屋 Nagoya	66.9	-4.3	NNW	3	0	SK	b			-
名古屋 Nagoya	65.5	-0.4	SW	2	0	-	b			-
濱松 Hamamatsu										
長津島 Nagatsushima	64.3	2.9	W	4	1	SK	b			-
沼津 Numazu	64.1	-1.1	-	1	0	-	b			-
横濱 Yokohama	64.9	-0.4	WNW	3	2	KC	bc			-
東京 Tōkyō	65.1	-4.0	-	0	0	SK	b			-
熊谷 Kumagaya	65.4	-2.0	N	4	0	K	b			-
布良 Mera	64.5	1.0	NE	4	1	SK	b			-
鉾子 Tyōsi	64.3	0.3	NNW	4	0	SK	b			-
八丈島 Hattidoyōzima	64.4	7.0	WNW	5	10	KC	c			-
父島 Titizima	64.3	15.6	WNW	2	10	N	c			-
筑波山 Tukubasan	64.9	-7.8	W	9	0	SK	b			-
高山 Takayama	69.0	-6.0	-	1	10	N	s			-
飯田 Iida	67.6	-8.0	-	0	0	-	b			-
松本 Matsumoto	68.7	-8.9	-	0	0	SK	b			-
長野 Nagano	68.4	-6.0	-	0	10	N	s			-
甲府 Kōfu	66.6	-5.3	-	0	0	-	b			-
前橋 Maebashi	65.8	-3.6	NW	3	6	SK	bc			-
足尾 Asio	65.3	-7.0	NE	2	0	SK	b			-
宇都宮 Utsunomiya	64.5	-9.0	-	0	0	-	b			-
福島 Fukuima	63.9	-2.5	WNW	4	10	CS	c			-
彦根 Hikone	67.5	-2.7	-	0	0	SK	b			1
伊吹山 Ibukisan	68.1	-11.1	NNW	11	0	SK	b			3
福井 Fukui	67.6	-4.9	-	0	10	N	s			1
金澤 Kanazawa	67.9	-3.0	S	2	10	N	c			8
椿月 Minaduki	67.5	-1.8	NNW	5	9	SK	c			1
代水 Husuki	68.6	-2.2	SSW	2	10	SK	c			95
高田 Takata	67.7	-1.0	NW	2	10	N	s			43
新潟 Niigata	67.7	-2.5	NW	6	10	N	s			-
相川 Aikawa	67.1	-1.5	NNW	7	10	N	c			-
山形 Yamagata	65.4	-7.0	-	1	4	SK	bc			-
秋田 Akita	63.9	-4.1	N	8	10	N	s			4
水戸 Mito	64.5	-8.8	N	2	0	-	b			-
金山 Kanayama	63.7	-2.6	W	2	7	SK	bc			-
石巻 Isinomaki	64.0	-3.3	WNW	4	10	SK	c			-
水澤 Mizusawa	64.0	-5.3	N	4	10	N	s			1
盛岡 Morioka	63.9	-6.9	NNE	2	2	SK	b			-
宮古 Miyako	62.6	-4.5	-	0	9	SK	c			-
青森 Aomori	62.7	-6.0	WNW	5	10	N	s			7
函館 Hakodate	62.1	-6.1	NNW	4	4	SK	bc			-
岩手 Iwate										
山形 Yamagata	61.4	-6.4	WNW	10	10	N	s			3
秋田 Akita	60.0	-6.8	WNW	4	3	N	bc			-
羽根 Haboro	59.3	-8.2	-	1	10	N	s			7
旭川 Asahigawa	59.2	-9.3	-	0	10	N	s			6
帯広 Obihiro	59.0	-7.2	NW	4	1	SK	b			-
網走 Abasiri	58.6	-13.2	-	1	2	CK	b			-
釧路 Kushiro	57.9	-12.8	NNE	2	2	SK	b			3
根室 Nemuro	57.2	-9.3	WNW	4	1	SK	b			4
釧路 Kushiro	55.8	-13.9	ESE	3	4	SK	bc			-
紗那 Syana	58.5	-12.3	N	4	10	N	s			2
大泊 Ootomari										
釧路 Kikka	60.6	-16.7	NNW	2	9	S	c			-
釜山 Busan	69.1	-1.3	NNE	4	0	CS	b			-
濟州島 Saisyūtō	68.9	-0.8	SE	2	0	-	b			-
水浦 Moppo	70.1	-3.4	N	3	2	CS	b			-
仁川 Incheon	70.2	-1.8	SSE	6	10	N	s			-
江陵 Koryō	68.3	-1.1	SW	6	0	SK	b			-
元山 Gensan	67.8	-3.3	-	0	6	SK	bc			-
咸興 Hwŏnsin	67.3	-6.7	-	1	3	CS	bc			-
雄基 Yūki	67.1	-11.7	-	1	0	-	b			-
中江津 Tyūkōtōin	68.5	-13.9	-	0	10	N	s			-
龍岩 Ryūganpo	68.1	-3.4	E	4	10	N	c			1
大連 Dairen	67.8	1.0	WSW	6	0	-	b			-
營口 Yinkow	66.1	-1.5	S	4	10	SC	c			1
奉天 Mukden	65.4	-3.3	-	1	10	S	c			1
長春 Changchun	64.8	-8.1	SW	2	10	SK	c			-
天津 Tientsin	65.6	-3.2	-	1	0	-	b			-
青島 Tsingtau	68.6	0.5	S	3	0	-	b			-
上海 Shanghai	68.8	3.3	E	3	10	SK	c			-
芝罘 Chefoo	65.9	16.7	-	1	10	KC	c			-
拉薩 Rasazima	66.1	-	NE	1	10	SK	c			-
大東島 Ōogarisima										
Urakawa	60.2	-6.7	NNW	4	4	N	bc			-

貳月廿參日午後六時各地觀測表  
OBSERVATIONS at 6p.m. (135° M.S.T.) February 23 1927

測候所 STATIONS	氣壓 Air Press. mm.	氣溫 Air Temp. °C	風向		風速 Vel. m/s	雲量		雲形	天氣	雨量 Precip. mm.
			Dir.	Force		Am.	Form			
パラオ Palau	60.9	25.1	NE	4	10	KN	c			2
恒春 Kōsuyū	63.5	22.2	NNW	3	8	SK	c			-
澎湖 Hōko	64.8	16.2	ENE	7	10	SK	c			-
臺北 Taihoku	65.4	15.2	E	5	10	N	r			-
石垣 Isigakizima	64.7	19.0	E	3	6	SK	bc			-
那覇 Naha	66.6	14.8	NNE	2	10	SK	c			-
名瀨 Naze	66.2	14.2	NW	2	10	KC	c			-
鹿兒島 Kagosima	66.3	8.0	W	3	8	CS	c			-
宮崎 Miyazaki	65.0	9.6	NW	3	10	CK	c			-
熊本 Kumamoto	66.7	6.1	-	1	10	C	c			-
足摺 Asizuri	65.9	7.6	NW	2	1	KC	b			-
高知 Kōchi	65.0	9.1	-	1	7	K	bc			-
室戸 Murōto	65.1	7.1	NNE	2	8	SK	c			-
和歌山 Wakayama	65.1	6.0	-	0	3	SK	bc			-
潮岬 Siomisaki	64.5	7.4	NNW	5	10	CS	c			-
大分 Ōita	66.0	7.0	NNW	5	3	C	bc			-
松山 Matuyama	66.1	7.3	W	2	10	SK	c			-
多度津 Tadotsu	65.8	6.8	W	4	10	SK	c			-
廣島 Hiroshima	66.1	7.3	-	1	7	SK	bc			-
岡山 Ōkayama	65.7	6.1	-	1	10	KN	c			-
大阪 Ōsaka	65.8	4.0	NNE	4	4	SK	bc			







貳月廿五日午前六時各地觀測表  
OBSERVATIONS at 6a.m. (135° M.S.T.) February 25 1927

測候所 STATIONS	氣壓 Air Press. mm.	氣溫 Air Temp. °C	風向		風速		雲量	雲形	天氣	雨量 Precip. mm.	測候所 STATIONS	氣壓 Air Press. mm.	氣溫 Air Temp. °C	風向		風速		雲量	雲形	天氣	雨量 Precip. mm.	
			Dir.	Vel.	Dir.	Vel.								Dir.	Vel.	Dir.	Vel.					
パライオ Palau	57.8	25.5	NE	3	6	KN	bc	28	-	-	山形 Yamagata	66.1	-6.1	-	1	8	CS	c	-	-	-	-
恒春 Kōsyun	59.1	13.0	-	0	0	-	b	-	-	-	秋田 Akita	65.2	-4.5	SSE	2	10	N	s	1	-	-	-
臺東 Taitō	58.6	19.4	NW	3	4	SK	bc	-	-	-	水戸 Mito	67.0	-5.0	NNW	3	10	SC	c	-	-	-	-
臺南 Tainan	60.1	15.5	NE	2	10	S	f	-	-	-	金山 Kanayama	66.0	-5.2	-	1	10	SK	c	-	-	-	-
澎湖 Hoko	59.8	16.5	E	3	10	SK	f	-	-	-	石巻 Isinomaki	66.3	-2.4	-	1	6	SK	bc	-	-	-	-
臺北 Taihoku	60.1	15.1	-	1	10	S	f	-	-	-	水澤 Midusawa	66.5	-5.3	-	0	10	N	s	1	-	-	-
石垣 Isigakizima	60.4	21.6	-	1	4	SK	bc	-	-	-	水澤 Midusawa	65.9	-6.6	SSE	3	10	SK	c	-	-	-	-
那覇 Naha	59.3	18.9	S	4	8	SK	c	-	-	-	盛岡 Morioka	65.7	-8.3	W	3	3	SK	bc	-	-	-	-
名瀬 Naze	58.3	17.5	SSE	6	10	N	r	5	-	-	宮古 Miyako	63.9	-6.3	-	1	6	SK	bc	-	-	-	-
鹿兒島 Kagosima	61.5	8.1	NNE	6	10	N	r	-	-	-	青森 Aomori	63.6	-5.3	-	0	10	N	s	-	-	-	-
宮崎 Miyazaki	63.6	5.6	N	2	10	N	r	2	-	-	鹿兒島 Kagosima	62.2	-5.8	S	8	10	N	s	1	-	-	-
熊本 Kumamoto	62.8	3.8	N	3	10	N	r	3	1	-	鹿兒島 Kagosima	62.6	-6.4	S	3	7	N	bc	2	-	-	-
鹿兒島 Kagosima	63.9	8.4	N	3	10	N	r	1	-	-	札幌 Sapporo	60.6	-6.7	SSE	7	10	S	c	4	-	-	-
高知 Kōchi	64.8	3.4	-	1	10	SC	c	-	-	-	羽根 Haboro	62.3	-11.4	SSE	2	10	S	c	-	-	-	-
室戸 Muroto	64.3	5.7	ENE	5	10	SC	c	-	-	-	旭川 Asahigawa	62.3	-11.4	SSE	2	10	S	c	-	-	-	-
室戸 Muroto	65.8	1.5	-	1	10	S	c	-	-	-	帯広 Obihiro	64.3	-20.3	-	0	0	-	b	-	-	-	-
徳島 Tokushima	65.2	1.1	E	3	10	SK	c	-	-	-	網走 Abasiri	62.6	-9.9	WSW	4	10	SC	c	-	-	-	-
和歌山 Wakayama	64.6	5.5	NE	3	10	SK	c	-	-	-	釧路 Kuroi	63.3	-16.8	-	1	10	CS	c	-	-	-	-
潮岬 Siomisaki	64.3	3.0	-	0	10	N	r	-	-	-	根室 Nemuro	63.5	-13.0	-	1	0	SK	b	-	-	-	-
大分 Ooita	64.7	2.3	-	0	10	SC	c	-	-	-	妙那 Syana	62.0	-10.8	-	1	10	SK	s	1	-	-	-
松山 Matuyama	64.7	2.3	-	0	10	SC	c	-	-	-	大野 Ootomari	60.6	-7.7	SSE	3	10	SC	c	1	-	-	-
多摩津 Tadotu	65.6	2.4	-	1	10	SC	c	-	-	-	鹿島 Sikka	60.5	-20.7	NNW	2	9	S	c	-	-	-	-
廣島 Hiroshima	65.1	2.0	-	1	10	SC	c	-	-	-	釜山 Husan	63.2	4.0	N	3	9	CS	c	-	-	-	-
岡山 Okayama	65.9	0.4	-	1	10	SC	c	-	-	-	濟州島 Saisyūtō	61.6	4.6	ESE	3	10	N	r	4	-	-	-
神戸 Kobe	66.3	1.4	-	1	10	SC	c	-	-	-	水浦 Moppo	62.9	2.7	-	1	10	CS	c	-	-	-	-
大阪 Osaka	66.1	1.0	-	1	10	SC	c	-	-	-	仁川 Zinsen	64.8	-1.2	NE	2	10	C	c	-	-	-	-
京都 Kyoto	67.0	-1.1	SW	3	10	SC	c	-	-	-	江陵 Koryō	62.6	3.3	WSW	4	10	SK	c	-	-	-	-
八木 Yagi	66.7	-0.7	-	1	10	SC	c	-	-	-	元山 Gensan	62.1	3.1	SW	5	10	SK	c	-	-	-	-
富江 Tomie	62.0	5.9	NE	6	10	N	r	6	-	-	咸津 Zyōsin	60.1	-2.4	-	1	10	CS	c	-	-	-	-
長崎 Nagasaki	62.3	3.7	NE	3	10	N	r	4	-	-	雄基 Yūki	59.3	-5.5	NNE	2	2	SK	b	-	-	-	-
佐賀 Saga	63.3	2.9	NE	4	10	N	r	4	-	-	中江津 Tyūkōtin	61.3	-4.0	NW	5	10	SK	c	-	-	-	-
福岡 Fukuoka	63.7	3.0	S	2	10	N	r	3	-	-	龍岩浦 Ryūganpo	64.3	-1.8	NNW	2	10	SK	c	-	-	-	-
大津 Daien	62.1	4.8	-	1	10	N	r	-	-	-	大連 Dairen	65.4	-1.2	N	13	10	SC	c	-	-	-	-
下関 Simonoseki	63.9	4.2	SE	7	10	N	r	-	-	-	營口 Yinkow	68.4	-6.1	N	6	10	SC	c	-	-	-	-
濱田 Hamada	64.0	1.7	NE	3	10	CS	c	-	-	-	奉天 Mukden	68.1	-9.1	NW	2	0	SK	b	-	-	-	-
境 Sakai	64.7	0.2	-	0	10	SC	c	-	-	-	長春 Changchun	63.2	-13.8	WSW	4	10	S	c	-	-	-	-
宮津 Miyadu	65.8	-0.5	S	2	10	SK	c	2	-	-	天津 Tientsin	69.8	-3.2	NW	4	10	SK	c	-	-	-	-
津 Tsu	65.5	0.6	-	1	10	N	c	-	-	-	青島 Tsingtau	64.2	1.4	NE	2	10	SK	c	-	-	-	-
岐阜 Gifu	66.5	-0.6	NE	2	10	SK	c	-	-	-	上海 Shanghai	59.6	6.0	E	3	10	N	r	7	-	-	-
名古屋 Nagoya	66.8	-0.6	NE	2	10	SK	c	-	-	-	漢口 Hankow	61.3	22.1	SW	8	8	N	c	0-10	-	-	-
濱松 Hamamatu	65.8	0.7	-	0	10	SK	c	-	-	-	大東島 Ooagarizima	60.7	-	NW	4	10	SK	c	30-40	-	-	-
長津島 Nagaturo	65.7	4.8	NNE	5	10	SK	c	-	-	-	Urakawa	64.1	-6.1	N	3	1	SK	b	-	-	-	-
沼津 Numadu	65.9	1.1	NE	2	10	SK	c	-	-	-												
横浜 Yokohama	67.1	0.6	N	5	10	SK	c	-	-	-												
東京 Tokyo	67.2	-0.9	NNW	3	7	SK	bc	-	-	-												
熊谷 Kumagaya	67.3	-2.2	NW	2	10	SC	c	-	-	-												
布良 Mera	66.0	2.0	NNE	2	10	N	r	-	-	-												
鉾子 Tyōsi	66.2	4.4	NE	4	10	CS	c	-	-	-												
八丈島 Hatidoyozima	65.7	6.2	-	1	10	CS	c	-	-	-												
父島 Titizima	64.9	10.4	-	1	2	K	b	-	-	-												
筑波山 Tukubasan	67.1	-4.9	SSE	4	10	SC	c	-	-	-												
高山 Takayama	69.0	-3.4	-	1	10	S	c	-	-	-												
飯田 Iida	67.8	-4.4	-	0	10	SC	c	-	-	-												
松本 Matumoto	68.5	-5.9	-	0	10	SC	c	-	-	-												
長野 Nagano	68.5	-7.1	-	0	10	SC	c	1	-	-												
甲府 Kōfu	67.1	-1.6	ESE	2	10	SK	c	-	-	-												
前橋 Maebasi	67.3	-2.9	NNW	4	10	SC	c	-	-	-												
足尾 Asio	67.9	-8.8	-	1	10	CS	c	-	-	-												
宇都宮 Utunomiya	67.6	-5.6	-	0	10	SK	c	-	-	-												
福島 Fukuima	66.7	-5.4	-	0	10	CS	c	-	-	-												
彦根 Hikone	66.4	-0.8	-	0	10	SK	c	-	-	-												
伊吹山 Ibukisan	67.3	-8.2	NNW	3	10	SC	c	-	-	-												
福井 Fukui	66.0	-1.8	SW	2	10	SC	c	-	-	-												
金澤 Kanazawa	65.6	-0.4	SSE	3	10	SC	c	-	-	-												
椿月 Minaduki	65.1	2.0	S	5	10	SC	c	-	-	-												
伏木 Husiki	66.4	-1.5	WSW	2	10	SC	c	-	-	-												
高田 Takata	66.5	-2.3	SW	3	10	CS	c	-	-	-												
新潟 Niigata	66.4	-3.3	SSW	3	10	SK	c	-	-	-												
相川 Aikawa	65.3	3.5	W	8	10	SK	c	-	-	-												

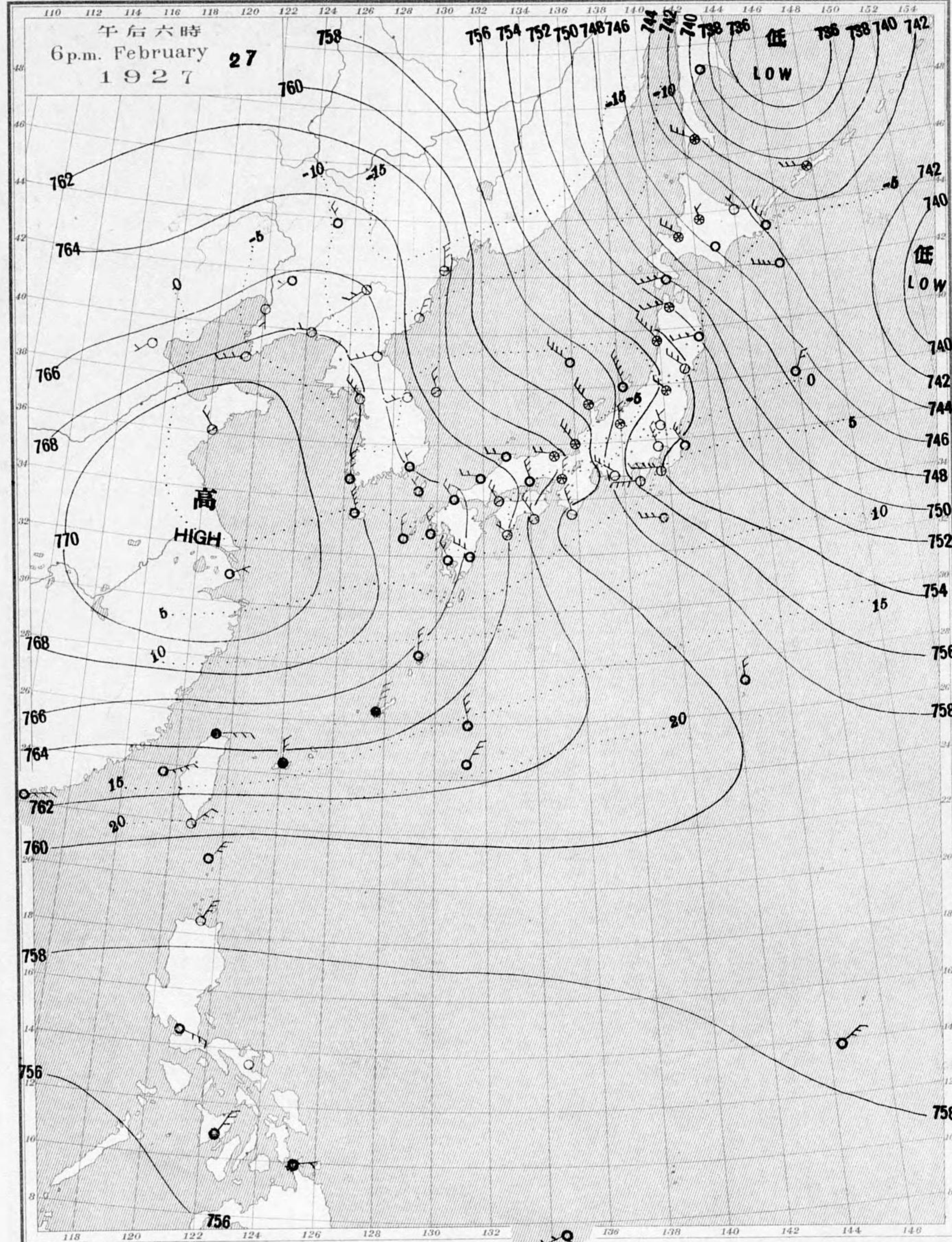
天氣 Weather 快晴 Clear 晴 Fair 曇 Cloudy 雨 Rain 雪 Snow 霧 Fog 雷雨 Thunderstorm  
記號 Notation b bc c r s f t

貳月廿四日午后六時各地觀測表  
OBSERVATIONS at 6p.m. (135° M.S.T.) February 24 1927

測候所 STATIONS	氣壓 Air Press. mm.	氣溫 Air Temp. °C	風向		風速		雲量	雲形	天氣	雨量 Precip. mm.	測候所 STATIONS	氣壓 Air Press. mm.	氣溫 Air Temp. °C	風向		風速		雲量	雲形	天氣	雨量 Precip. mm.



天氣圖  
WEATHER CHART.  
THE CENTRAL METEOROLOGICAL OBSERVATORY OF JAPAN. TOKYO.

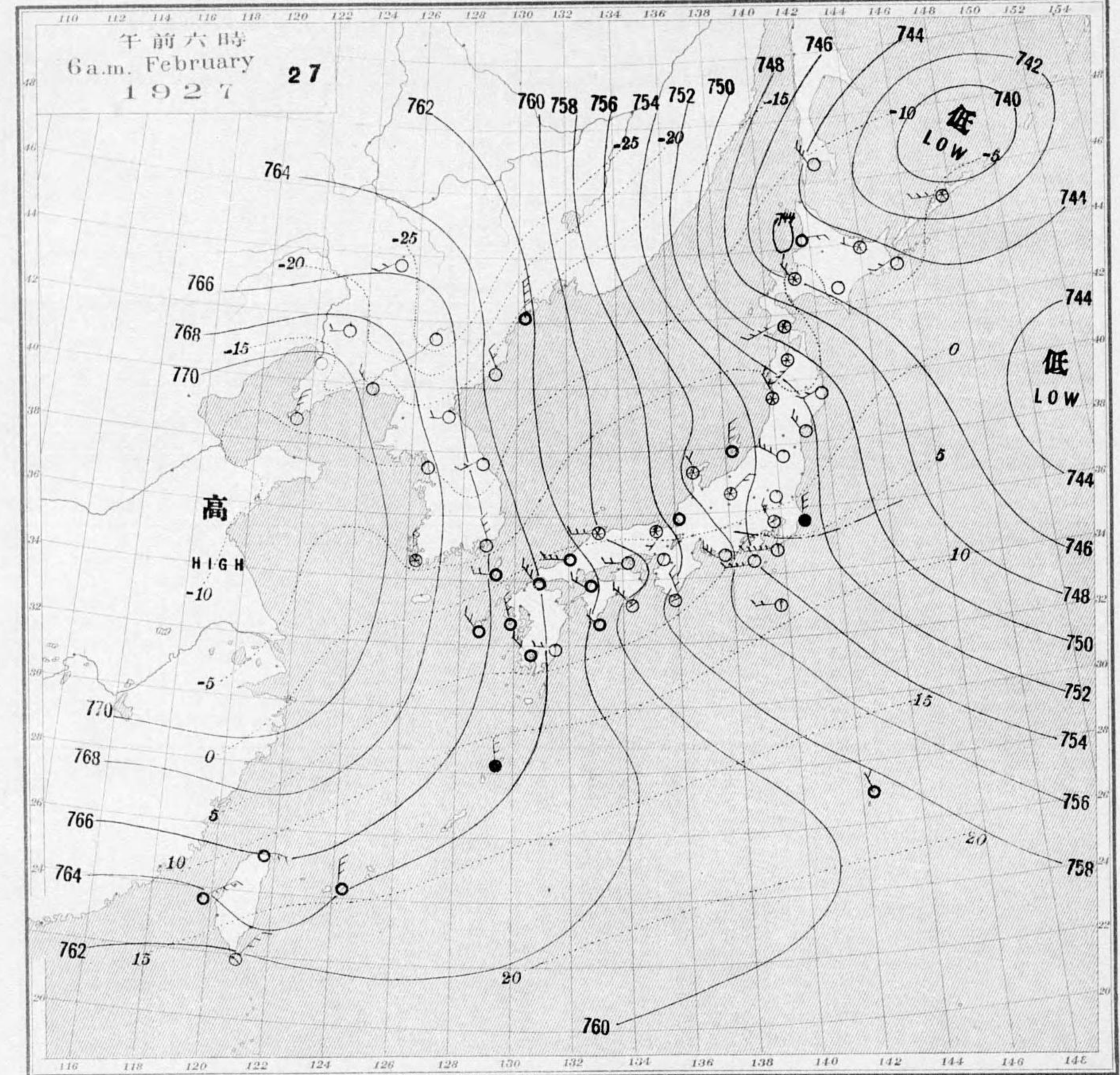


等壓線 Isobaric line  
等溫線 Isothermal line  
不連續線 Line of Discontinuity  
快晴 Clear  
晴 Fair  
曇 Cloudy  
雨 Rain  
雪 Snow  
霧 Fog  
雷雨 Thunderstorm

軟風 Light Wind 2-4 m.p.s.  
和風 Moderate Wind 4-6 m.p.s.  
疾風 Strong Wind 6-10 m.p.s.  
強風 Gale 10-15 m.p.s.  
烈風 Strong Gale 15-20 m.p.s.  
颶風 Hurricane 20-25 m.p.s.  
颶風 Hurricane 25-35 m.p.s.  
颶風 Hurricane 35-40 m.p.s.  
颶風 Hurricane 40 < m.p.s.

明治廿七年三月七日第三種郵便物認可  
昭和二年二月廿八日發行  
發行人 發行所  
東京市麹町區元龜町壹番地  
中央氣象臺  
東京市神田區西小川町一丁目六番地  
販賣印刷者合資會社 清華堂(定價郵稅共金五錢)

天氣圖  
WEATHER CHART.  
THE CENTRAL METEOROLOGICAL OBSERVATORY OF JAPAN. TOKYO.



天氣豫報		WEATHER FORECASTS	
第一區	北乃至東, 風 層少雨	I N-E	cloudy with some rain
第二區	北乃至西, 風 晴	II N-W	fair
第三區	全 晴	III	"
第四區	全 層少雪	IV	cloudy with some snow
第五區	全 晴	V	fair
第六區	全 晴	VI	snow
第七區	全 晴	VII	fair
第八區	全 晴	VIII	"
第九區	全 雪	IX	snow

天氣概況  
支那大陸, 高氣壓七七=托ヲ不レ擇提島北方, 低氣壓七七三=八耗以下=降, 三陸道=東方沖台, 八七四〇耗ヲ不レ故本邦=一般=北西風強, 琉球台灣=ト=北風強, 内地日本海=面ノ地方=樹木層天=ト降雪中, 所見表日本=全部=晴天トナレ, 朝鮮滿洲方面=快晴=ト琉球台灣=ト陰曇, 天候トナレ。

東京豫報 TOKYO.  
今晚=北西風捕強, 晴天温度降, 明日=全晴。



貳月廿六日午前六時各地觀測表  
OBSERVATIONS at 6a.m. (135° M.S.T.) February 26 1927

測候所	氣壓	氣溫	風向	風速	雲量	雲形	天氣	雨量	測候所	氣壓	氣溫	風向	風速	雲量	雲形	天氣	雨量	
STATIONS	Air Press. mm. 700+	Air Temp. °C	Wind Direc.	Vel. m/s	Clouds Amt.	Form	Weather	Precip. mm. (1)	STATIONS	Air Press. mm. 700+	Air Temp. °C	Wind Direc.	Vel. m/s	Clouds Amt.	Form	Weather	Precip. mm. (1)	
パラオ Palau	58.2	20.2	NNW	2	0	-	b	-	山形 Yamagata	53.2	-1.6	-	0	10	N	s	-	
恒春 Kōsuyū	58.1	18.6	NW	3	9	SK	c	-	秋田 Akita	52.4	-0.8	-	1	10	N	s	4	
臺東 Taitō	59.0	16.4	ENE	2	0	-	b	-	水戸 Mito	51.3	0.4	NNW	2	10	N	s	5	
臺南 Tainan	58.4	21.1	SW	2	4	SK	bc	-	金山 Kanayama	53.0	-1.2	-	1	10	N	s	1	
澎湖 Hoko	60.8	14.6	E	7	10	SK	c	-	石巻 Isinomaki	52.6	0.4	NNW	2	10	N	r	-	
臺北 Taihoku	58.8	19.6	N	7	9	SK	c	2	水澤 Midusawa	53.6	-1.7	-	1	0	SC	b	-	
石垣 Isigakizima	59.0	18.0	NW	11	10	SK	c	-	盛岡 Morioka	52.4	0.7	W	4	10	S	c	-	
那覇 Naha	56.8	18.0	N	4	10	SK	c	12	宮古 Miyako	53.0	0.7	-	1	10	N	s	8	
名瀨 Naze	57.0	11.8	NW	3	4	SK	bc	8	青森 Aomori	52.9	1.2	SW	4	10	SK	c	1	
鹿兒島 Kagosima	54.7	7.6	W	3	3	SK	bc	25	函館 Hakodate	52.2	-0.7	W	4	10	SK	c	3	
宮崎 Miyazaki	56.9	4.7	NW	3	3	SK	bc	39	釧路 Kōriyama	51.9	-5.7	-	1	9	N	c	-	
熊本 Kumamoto	53.1	6.9	W	3	4	SK	bc	29	札幌 Sapporo	51.3	-4.5	-	1	10	N	c	5	
足摺 Asizuri	52.7	5.7	-	1	3	CS	bc	21	羽後 Haboro	51.3	-7.1	-	0	10	S	f	5	
高知 Kōchi	51.4	8.7	-	0	10	N	c	8	旭川 Asahigawa	51.3	-7.1	-	0	10	S	f	5	
室戸 Muroto	53.9	3.6	NNW	4	10	SK	c	14	帯広 Obihiro	53.0	-7.0	-	0	10	S	c	1	
徳島 Tokushima	53.7	3.4	-	0	10	SK	c	15	網走 Aburahi	51.8	-8.8	-	1	10	CS	c	2	
和歌山 Wakayama	50.1	8.2	NW	2	7	SK	bc	5	釧路 Kōriyama	52.4	-1.8	-	0	10	SK	c	2	
潮御 Siomisaki	56.1	5.7	NNW	7	4	SK	bc	42	根室 Nemuro	52.6	-0.4	S	7	10	SK	c	-	
大分 Oita	56.0	3.1	-	1	10	SK	c	26	妙那 Syana	54.6	-3.1	E	5	10	N	s	-	
松山 Matuyama	55.8	2.4	SSW	3	10	N	r	18	大泊 Ootomari	54.2	-11.8	N	5	10	SK	c	-	
多度津 Tadotsu	56.2	0.7	-	0	10	CS	c	27	敦賀 Sikkā	58.6	-18.7	NNW	5	9	S	c	-	
廣島 Hiroshima	54.9	0.9	-	0	10	S	c	19	釜山 Husan									
岡山 Okayama	53.9	3.0	NNE	2	10	N	r	14	濟州島 Saisyūtō									
神戸 Kobe	53.7	2.9	-	0	10	SK	c	16	水浦 Moppo									
大阪 Ōsaka	63.2	1.2	-	1	10	SA	c	16	仁川 Zinsen									
京都 Kyōto	53.4	1.9	-	0	10	SK	c	10	江陵 Kōryō									
八木 Yagi	58.6	7.0	NW	5	10	SK	c	25	元山 Gensan	60.1	-5.0	W	4	7	CS	bc	-	
富江 Tomi	57.7	4.8	NNW	2	10	S	c	34	咸津 Zyōsin	60.3	-8.7	N	3	10	N	s	2	
長崎 Nagasaki	56.2	4.4	-	0	10	N	c	23	雄基 Yūki	60.1	-10.9	N	11	0	-	b	-	
佐賀 Saga	58.1	4.6	-	1	10	SK	c	24	中江津 Tyūkōtin									
福岡 Fukuoka	57.8	4.9	NW	8	4	C	bc	16	龍岩浦 Ryūganpo									
嚴原 Ituhara	56.9	4.6	SSW	2	10	SK	c	26	大連 Dairen	68.7	-9.1	NNE	9	0	-	b	-	
下関 Simonoseki	56.4	1.5	-	1	10	SK	c	25	營口 Yinkow	69.1	-13.8	NNW	2	0	-	b	-	
濱田 Hamada	54.9	1.6	SW	2	10	SK	c	21	奉天 Mukden	68.3	-16.9	-	1	0	-	b	-	
境 Sakai	54.5	0.9	-	1	10	N	c	18	長春 Changchun	64.1	-20.6	W	3	0	-	b	-	
宮津 Miyadu	51.4	2.9	W	5	10	SK	c	15	天津 Tientsin									
津 Tsu	51.4	2.0	-	1	10	N	r	18	青島 Tsingtau									
岐阜 Gifu	51.5	2.3	N	3	10	N	r	17	上海 Shanghai	67.2	2.6	NNW	6	10	SK	c	22	
名古屋 Nagoya	49.6	4.6	-	1	10	N	r	16	ラサライ Rasazima									
濱松 Hamamatu	49.6	6.4	-	1	10	N	r	5	大東島 Ōogarisima									
長津呂 Nagaturo	49.9	3.8	-	0	10	N	r	25	亞港 Akō	53.1	-0.2	ENE	2	10	N	s	10	
沼津 Numadu	51.2	1.2	NNW	7	10	N	s	14										
横濱 Yokohama	51.2	0.6	NNW	5	10	N	s	8										
東京 Tōkyō	51.5	0.6	WNW	4	10	N	s	3										
熊谷 Kumagaya	49.3	2.8	NNE	6	10	N	r	12										
布良 Mera	48.3	6.3	NNE	7	10	N	r	14										
鏡子 Tyōsi	45.9	18.9	W	11	10	N	r	22										
八丈島 Hatidōyōzima	59.5	19.8	SSW	4	9	N	c	-										
父島 Titōzima	51.0	-2.8	NE	5	10	N	s	5										
旗波山 Tukubasan	53.4	-1.5	-	0	10	N	s	16										
高山 Takayama	52.6	-5.0	-	0	10	N	s	12										
飯田 Iida	52.7	-1.4	-	0	10	N	s	13										
松本 Matsumoto	52.8	-1.2	-	0	10	N	s	7										
長野 Nagano	51.6	0.1	-	0	10	N	s	17										
甲府 Kōfu	51.8	0.3	-	1	10	N	c	4										
前橋 Maebasi	52.0	-1.8	-	1	10	N	s	5										
足尾 Asio	51.5	0.4	-	1	10	N	s	5										
宇都宮 Utunomiya	52.8	-0.2	-	0	10	N	s	1										
福島 Fukuima	52.9	2.0	-	1	10	SK	c	17										
彦根 Hikone	54.2	-4.5	NW	8	10	N	s	14										
伊吹山 Ibukisan	54.0	0.5	-	1	10	N	s	14										
福井 Fukui	54.1	0.4	-	0	10	N	s	10										
金澤 Kanazawa	53.5	1.4	-	1	10	N	r	4										
皆月 Minaduki	54.0	0.5	-	1	10	N	s	14										
快木 Husiki	53.3	0.7	-	0	10	N	s	4										
高田 Takata	53.5	2.1	-	1	10	N	r	1										
新潟 Niigata	53.8	1.8	-	0	10	N	r	1										
相川 Aikawa																		

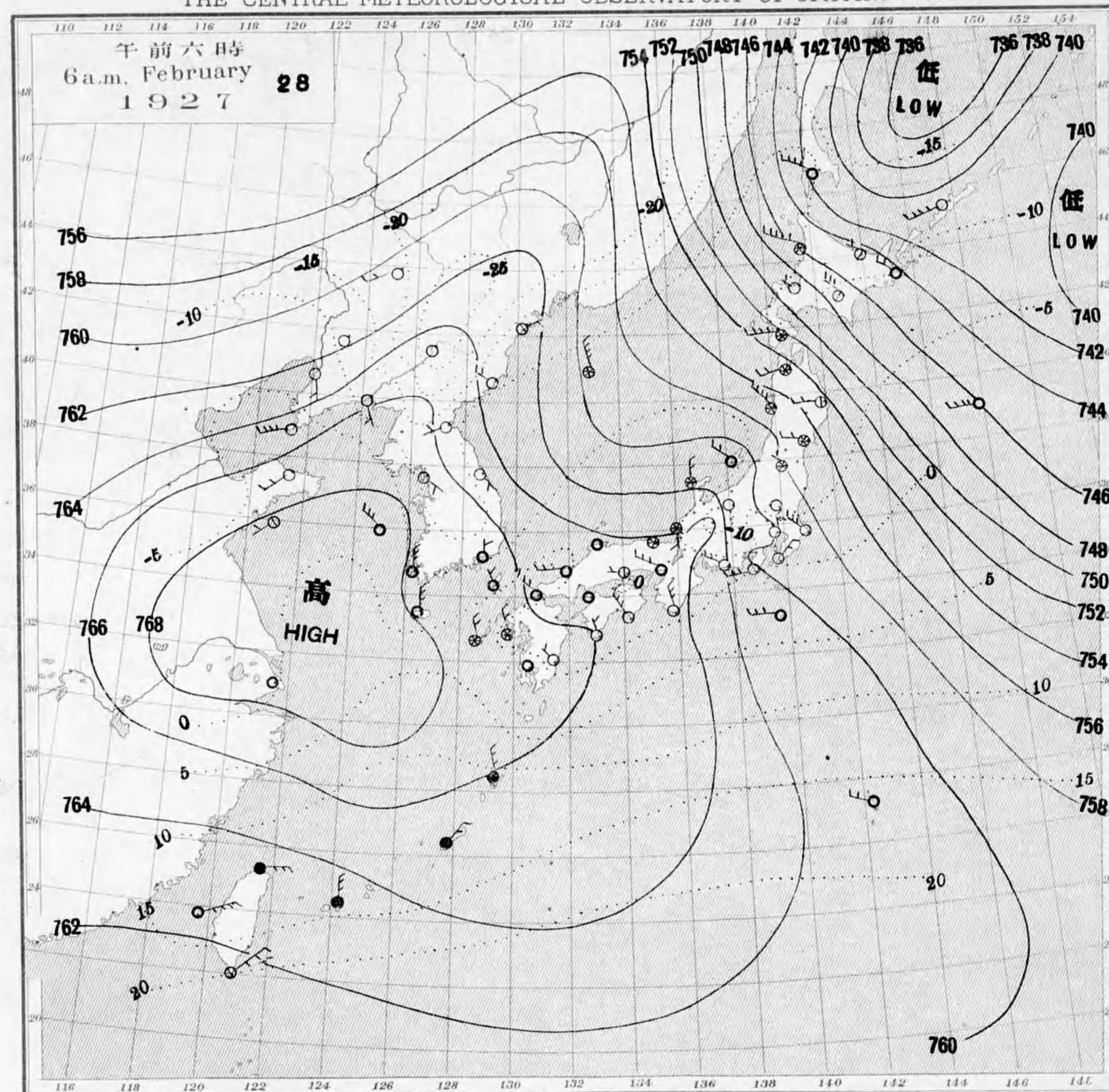
貳月廿五日午後六時各地觀測表  
OBSERVATIONS at 6p.m. (135° M.S.T.) February 25 1927

測候所	氣壓	氣溫	風向	風速	雲量	雲形	天氣	雨量	測候所	氣壓	氣溫	風向	風速	雲量	雲形	天氣	雨量
STATIONS	Air Press. mm. 700+	Air Temp. °C	Wind Direc.	Vel. m/s	Clouds Amt.	Form	Weather	Precip. mm. (2)	STATIONS	Air Press. mm. 700+	Air Temp. °C	Wind Direc.	Vel. m/s	Clouds Amt.	Form	Weather	Precip. mm. (2)
パラオ Palau	56.6	27.6	ENE	5	10	K	c	-	江陵 Kōryō	57.9	3.7	-	1	10	SC	c	-
恒春 Kōsuyū	56.7	24.8	W	2	0	SK	bc	-	元山 Gensan	57.4	3.7	WSW	3	10	SC	c	-
澎湖 Hoko	56.7	23.7	SW	5	4	SK	bc	-	咸津 Zyōsin	59.0	-1.0	NE	6	10	N	s	-
臺北 Taihoku	56.3	21.6	NW	4	10	SK	bc	-	雄基 Yūki	59.9	-4.8	N	10	4	SK	bc	-
石垣 Isigakizima	55.5	24.2	SSW	5	10	SK	c	-	中江津 Tyūkōtin	63.0	-9.7	NW	3	8	SC	bc	-
那覇 Naha	55.8	22.6	SSW	7	10	KN	c	-	龍岩浦 Ryūganpo	64.2	-6.4	NNW	4	10	C	bc	-
名瀨 Naze	54.3	22.1	SSW	3	10	SK	c	2	大連 Dairen	66.8	-6.6	NNE	10	0	-	b	-
鹿兒島 Kagosima	53.0	11.5	E	6	10	SK	c	-	營口 Yinkow	67.1	-5.9	N	7	7	CS	bc	-
宮崎 Miyazaki	53.1	8.8	E	2	10	N	r	3	奉天 Mukden	66.5	-7.1	NNW	4	4	C	bc	-
熊本 Kumamoto	53.7	7.7	NW	3	10	N	r	8	長春 Changchun	63.6	-9.6	W	3	0	-	b	-
足摺 Asizuri	52.8	11.1	NNE	11	10	N	r	4	天津 Tientsin	69.1	-1.8	NNW	4	10	CK	c	-
高知 Kōchi	55.0	5.6	WSW	2	10	N	r	3	青島 Tsingtau								
室戸 Muroto	53.4	6.2	ENE	14	10	N	r	3	上海 Shanghai	58.9	5.6	N	6	10	N	r	16
和歌山 Wakayama	55.9	3.8	ENE	3	10	N	r	2	ラサライ Rasazima	58.8	24.4	SW	7	8	KC	c	-
潮御 Siomisaki	55.7	5.3	ENE	13	10	N	r	1	大東島 Ōogarisima	57.3	-	SSW	6	10	SK	c	-
大分 Oita	55.2	4.7	NNE	5	10												



天氣圖  
WEATHER CHART.

THE CENTRAL METEOROLOGICAL OBSERVATORY OF JAPAN, TOKYO.



終

天氣圖第 五 九 號

天氣 豫 報
第一區 南 至 東 風 層 少 雨
第二區 北 至 東 風 晴 在 層
第三區 全 合
第四區 全 合
第五區 北 至 西 風 晴 層
第六區 全 合 層 少 雪
第七區 全 合
第八區 全 合
第九區 全 合

WEATHER FORECASTS
I S-E cloudy with some rain
II N-E fair, cloudy later
III " "
IV " cloudy
V N-W fair
VI " cloudy with some snow
VII " fair
VIII " "
IX " snow

天氣區域圖



天氣 概 況  
 黃海，高氣圧ハ七七〇 程ヲ示シテ 漸次東遷  
 模稜アリ 日本海，低氣圧ハ七三四 程以  
 下ニ可成リ 擾亂アリ 本邦北部ハ一帯ニ北  
 西風強ク 表日本ハ快晴，所多クモ日本海ニ南  
 シテ地方ハ降雪中 所多クハ 以地ニテ今曉  
 未ダ 温著シ 降り 氷侯 以上ノ所ハ三，四ノ所ニ  
 過ギナシ

東京 豫 報 TOKYO.  
 今晚ハ北西ノ風 大気良シ 温度降ル  
 明日モ全様