

18-618



1200501232943

8

618

布哇園諸嶋全圖

国立国会図書館



始



94-49

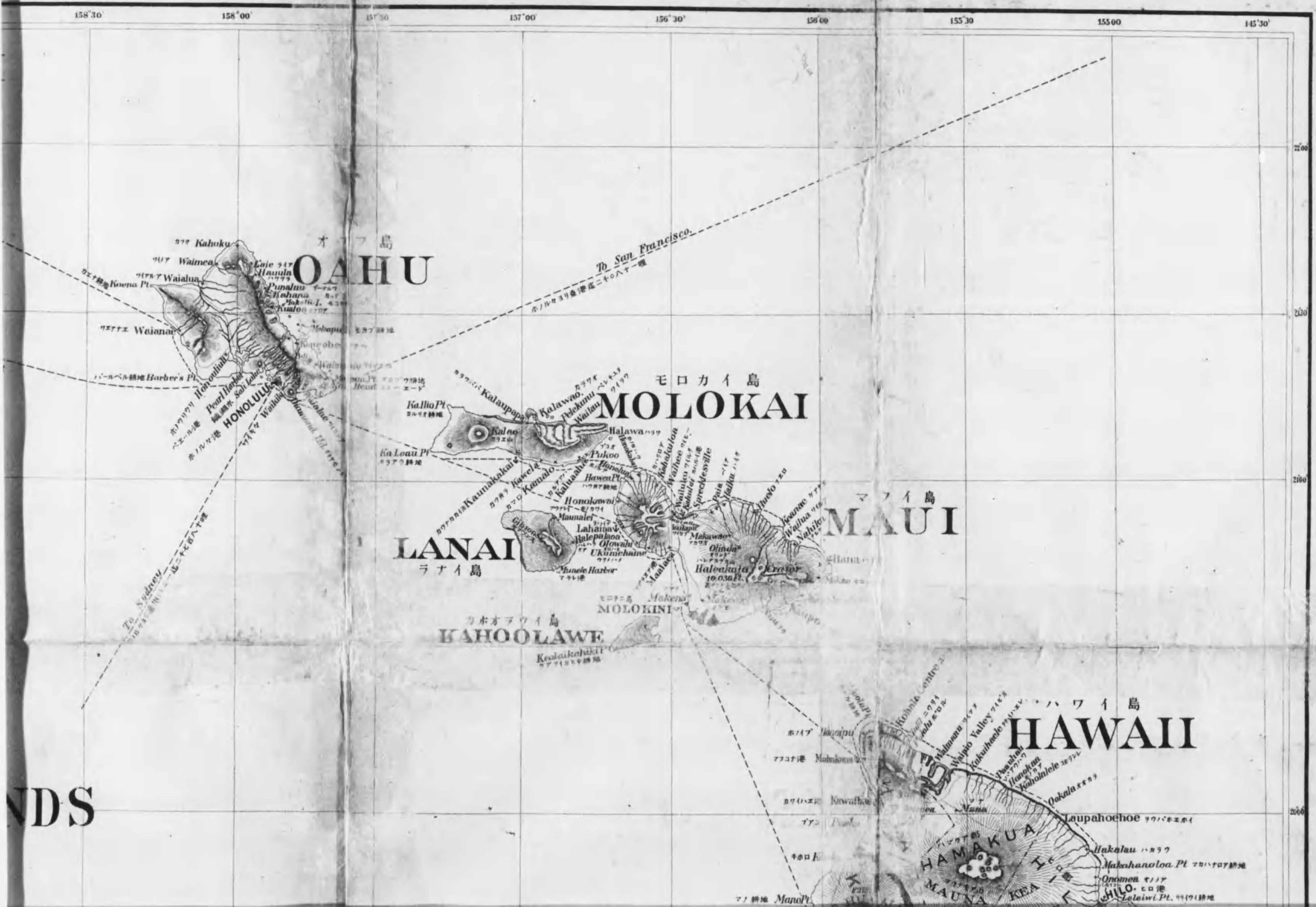
1
6

布哇國諸嶋全圖
完

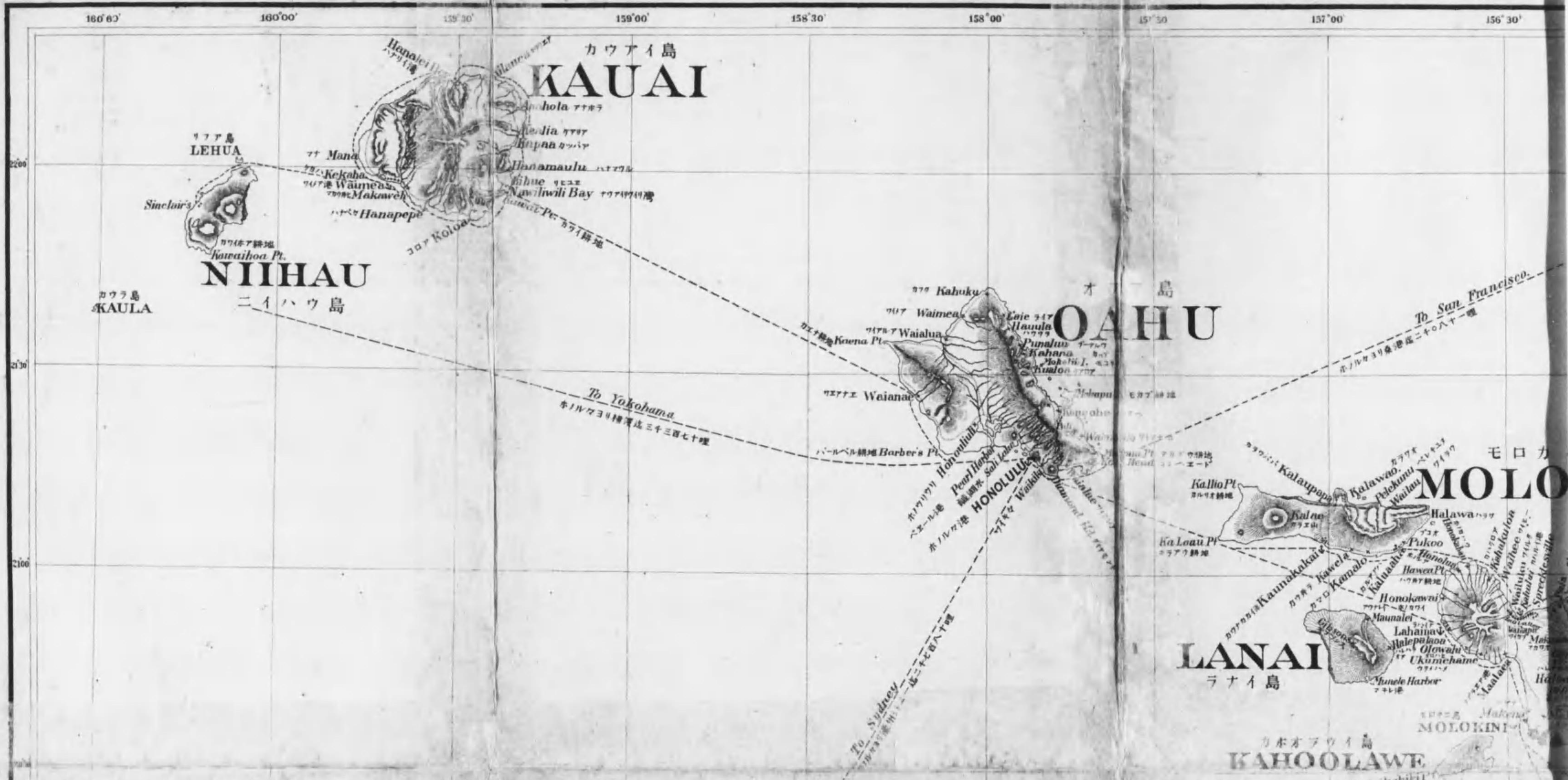


18
618

158°30' 158°00' 157°30' 157°00' 156°30' 156°00' 155°30' 155°00' 145°30'



LANDS



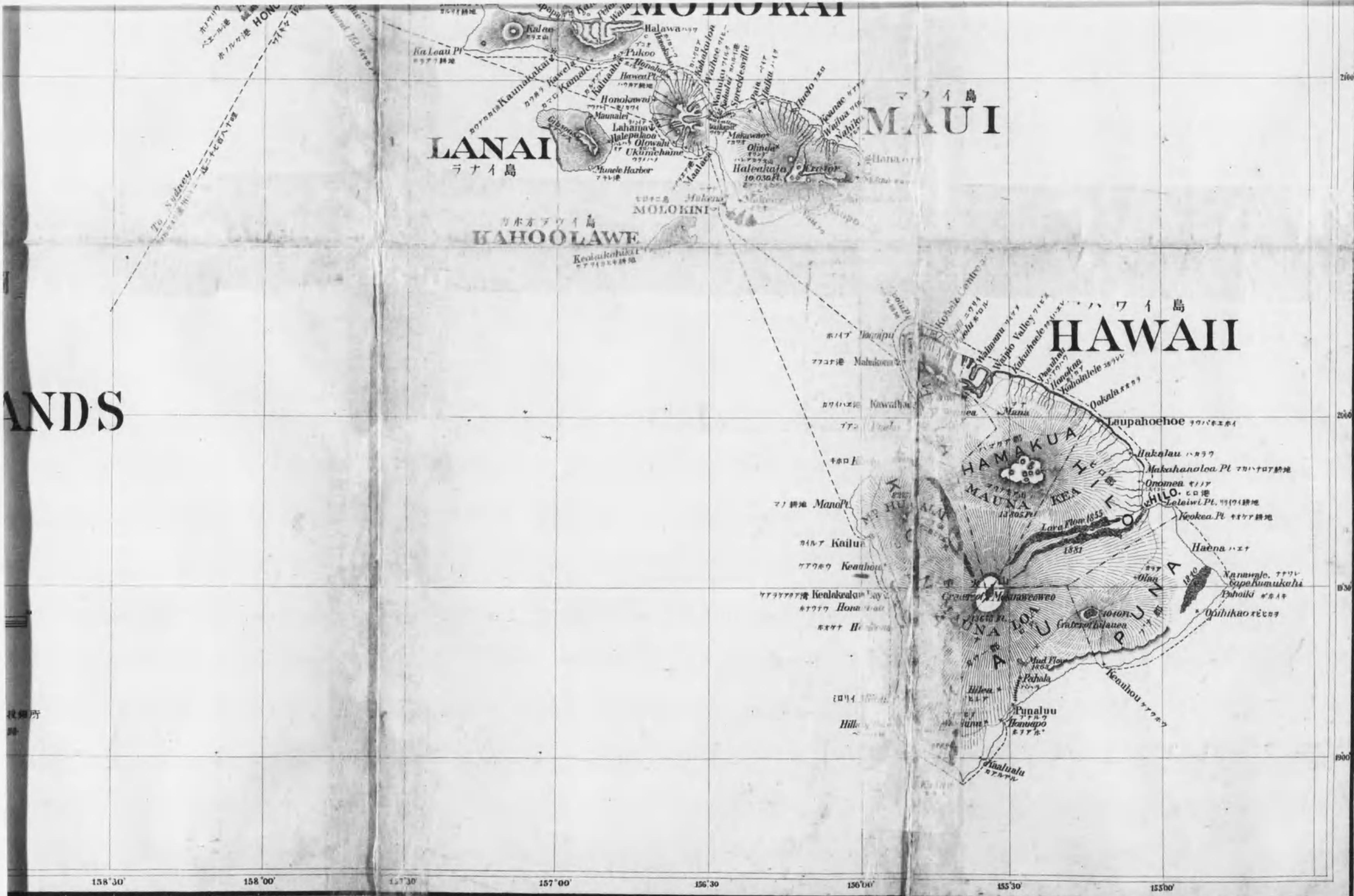
布 島 諸 島 全 圖



HAWAIIAN ISLANDS

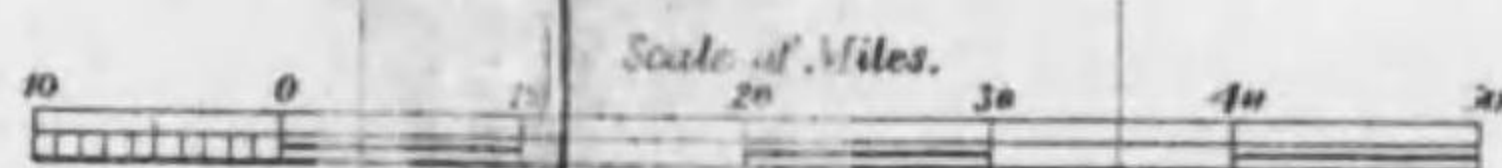
LANDS

找銅所



錢世金價定

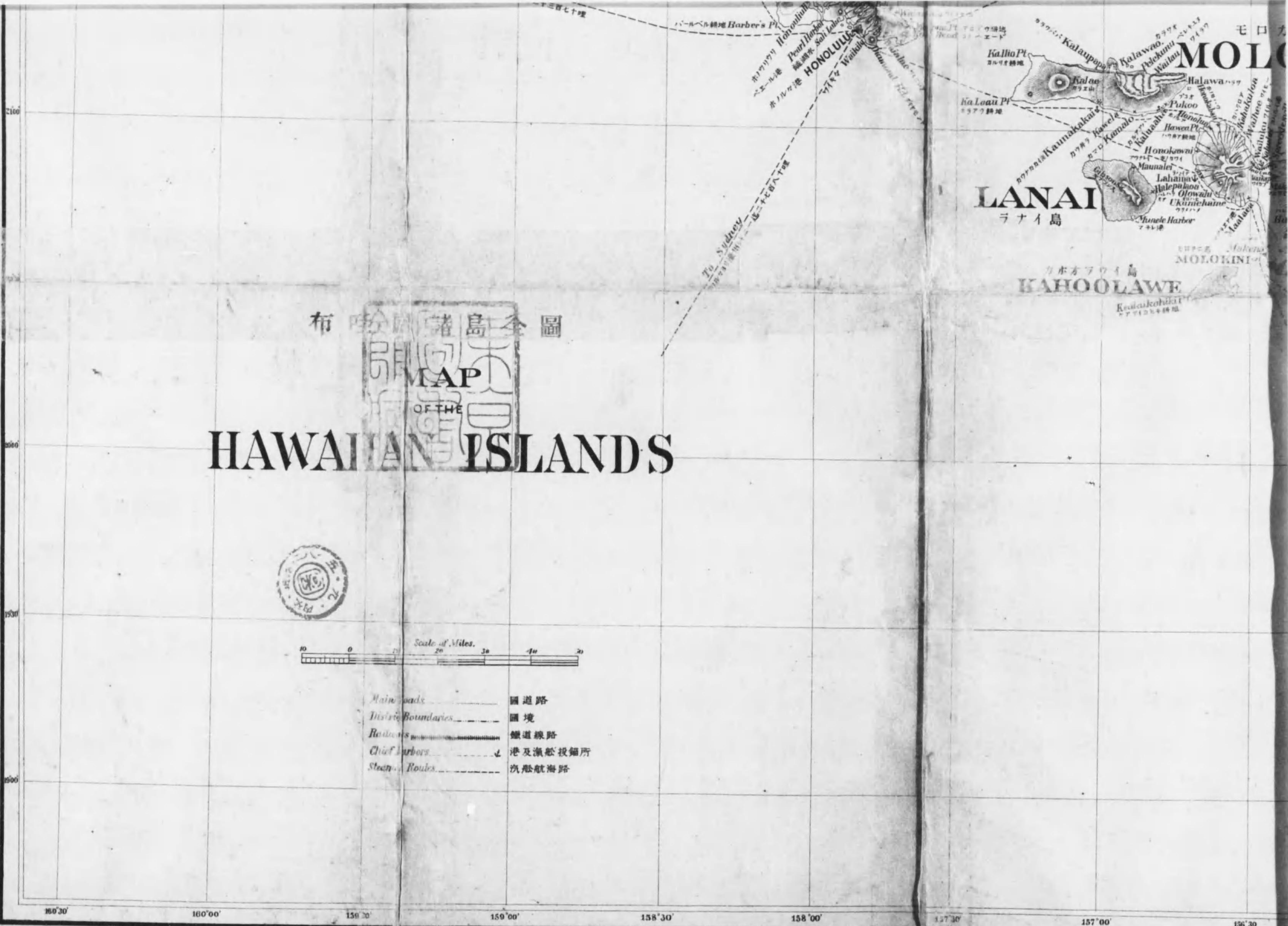
布 陸 諸 島 全 圖
 MAP
 OF THE
HAWAIIAN ISLANDS



- | | |
|---------------------|---------|
| Main roads | 國道路 |
| District Boundaries | 國境 |
| Railroads | 鐵道線路 |
| Chief Harbors | 港及漁船投錨所 |
| Steam Routes | 汽船航海路 |

全 明治廿八年四月十五日印刷
 年 四月二十一日發行

神奈川縣大磯町藤戸太田二千八百八十七番地
 編輯兼發行人 相田長吉
 印刷人 松水熊太郎
 備前市屋上町四丁目六十五番地



69-49

美

圖

泉

壽

領

藏

終