

526
961



始



ト工3M-43


大正震災志附圖

大正


大正
震災志
附圖

大正
15. 4. 16
寄贈

寄贈本



526-961




大正震災志附圖目次

- 第一圖 東京市震火災延燒狀況圖
- 第二圖 東京市震火災發火地點及燒失區域圖
- 第三圖 消防隊活動徑路
- 第四圖 東京府管内震災被害圖
- 第五圖 橫濱市震火災延燒狀況圖
- 第六圖 神奈川縣管内震災被害圖
- 第七圖 千葉縣管内震災被害圖
- 第八圖 靜岡縣管内震災被害圖
- 第九圖 埼玉縣管内震災被害圖

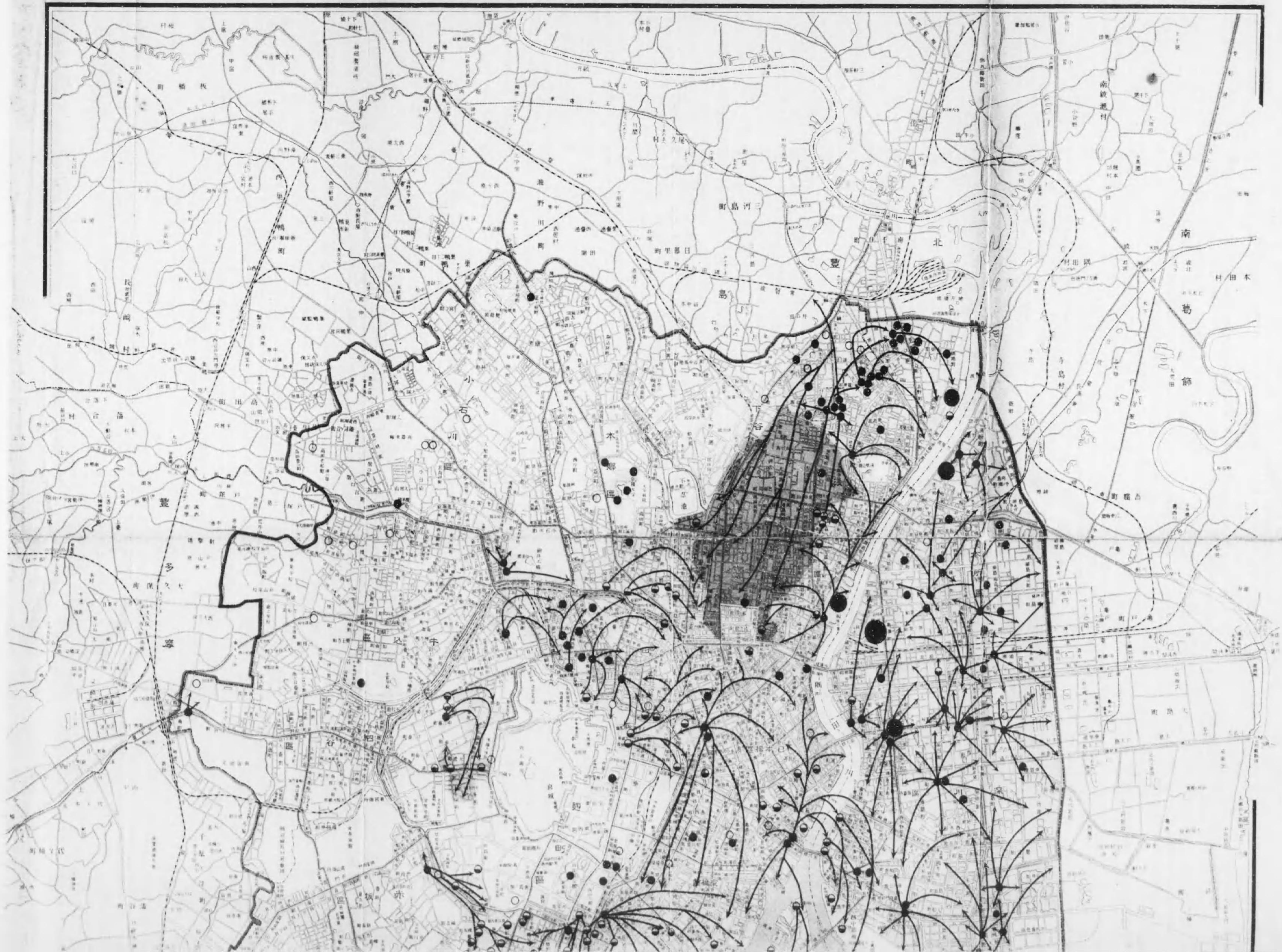
火市東京

地圖·第一圖




- 第十圖 山梨縣管内震災被害圖
- 第十一圖 林野被害區域山崩地帶概況圖
- 第十二圖 東京市附近食糧配給所位置要圖
- 第十三圖 地盤垂直變動一覽圖
- 第十四圖 大震災後相模灘附近水深變化調查圖
- 第十五圖 關東戒嚴地域內警備配置要圖
- 第十六圖 關東戒嚴地域內警備部隊配置要圖(九月中旬)
- 第十七圖 關東戒嚴地域內警備部隊配置要圖(十月十日)
- 第十八圖 關東震災地域內憲兵配置要圖(十月十五日)
- 第十九圖 關東戒嚴地域內警備部隊配置要圖(十月二十日)
- 第二十圖 東京復興計畫一般圖

東京市火災延燒狀況圖



0 1 2 3 4 5 6 7 8 9 30 1 2 3 4

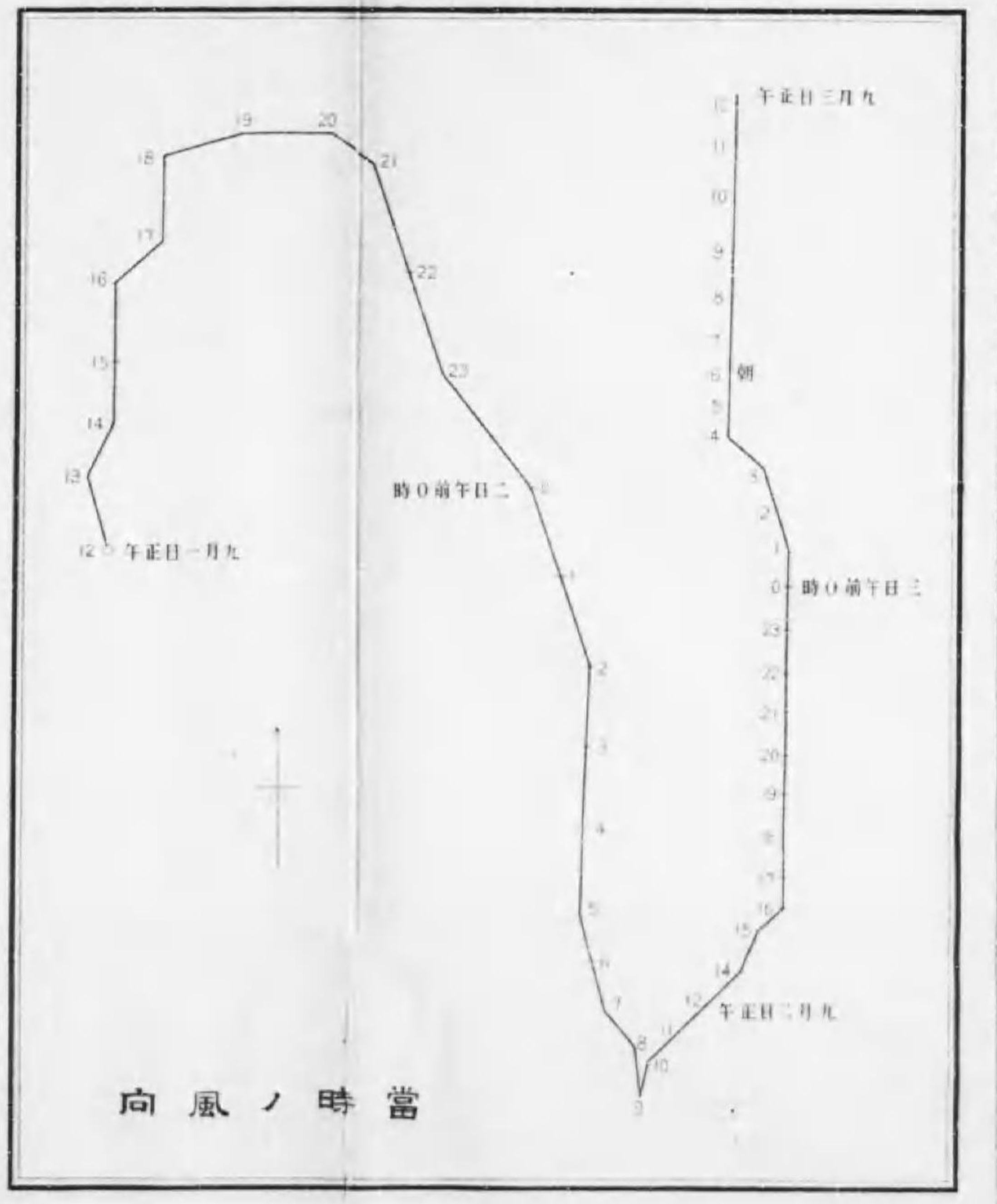






凡例

●	○	◐	◑	◒	◓	◔	◕
施	延	全	時	即	發	全	全
風	燒	時	消	時	火	三	二
向	方	止	火	止	點	日	日
面	消	火	止	點	點	燒	燒
						失	失
						區	區
						域	域

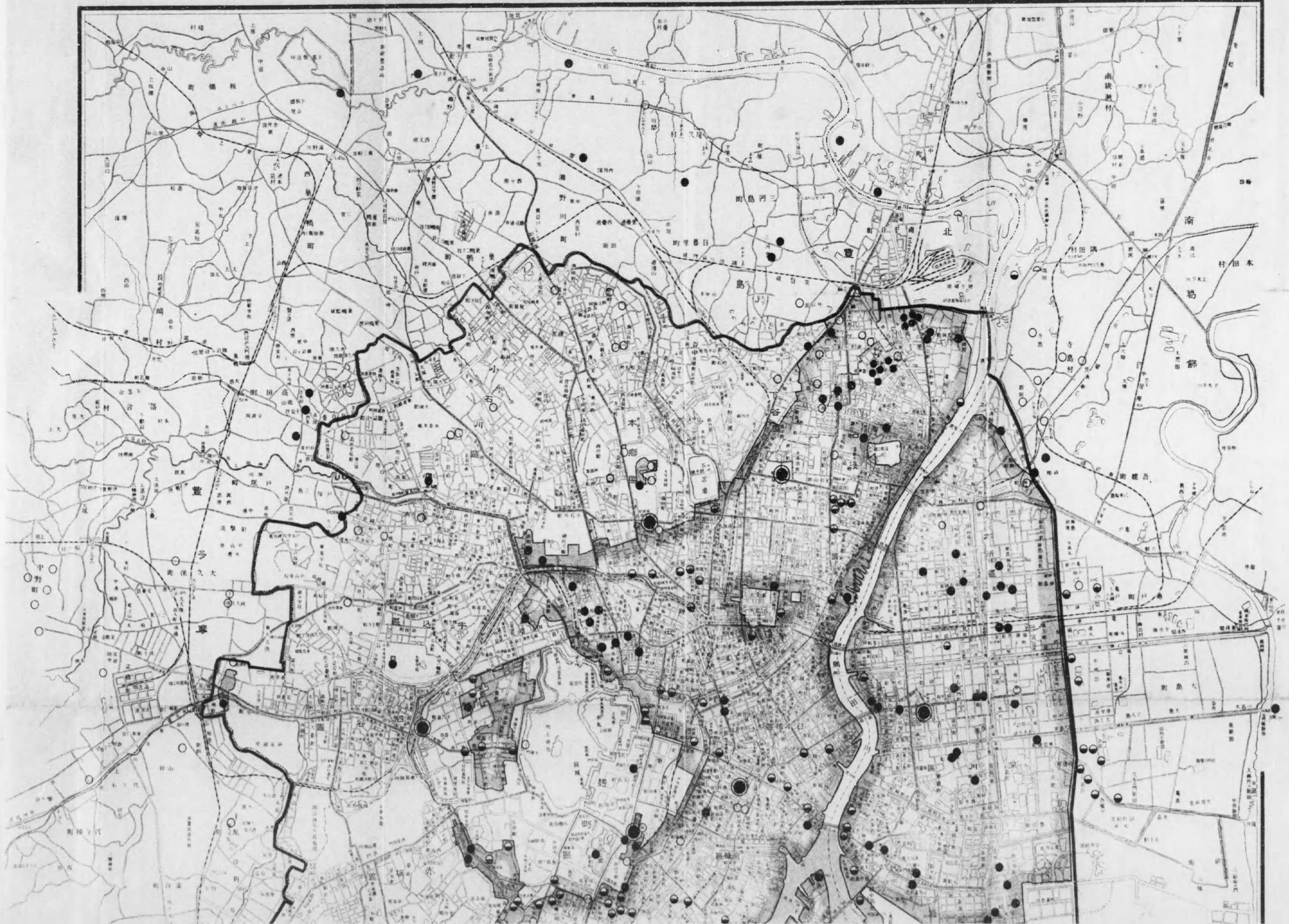
一 之 分 萬 三 尺 縮



地圖·第二圖



東京市震火災發地及燒失區域圖







東

京


市郡境線	燒失區	全即時消滅	飛火地	即時消滅	獨立發火點	消防部署所在地
—	■	○	●	●	●	●

凡例

縮尺三萬分之一



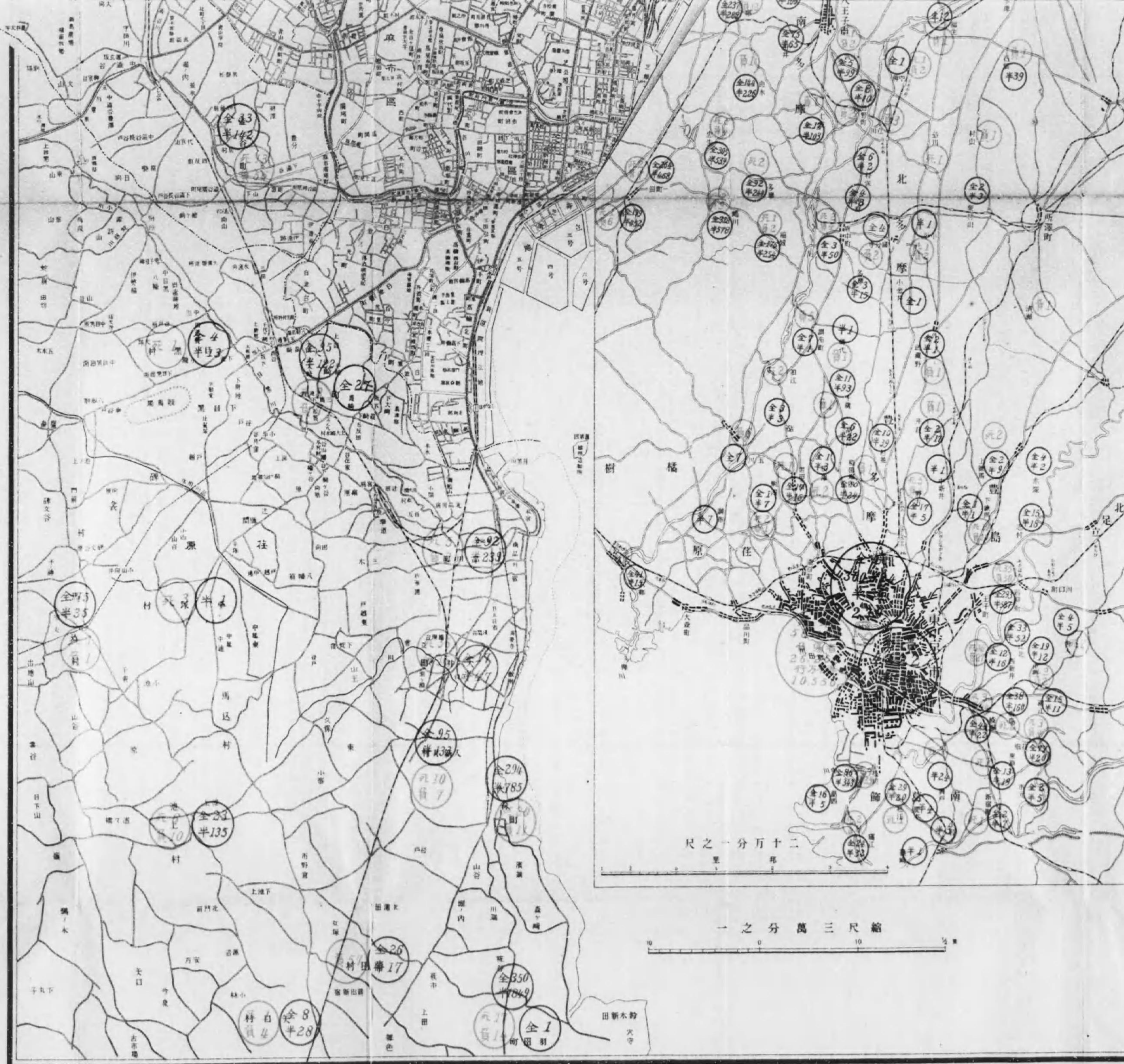
地圖·第三圖



東京府管内震災被害圖



0 1 2 3 4 5 6 7 8 9 10 1 2 3 4





例 凡

死	倒	燒
傷	潰	失
者	戶	戶
數	數	數
員死	半全	半全
員死	半全	半全
員仁	員	員

○ ○ ○

地圖·第五圖



横濱火災延焼狀況圖





状況圖





例凡

- 焼失区域
- 火元
- △ 飛火
- 火流線 矢ハ毎廿分
- 延焼方向區劃線
- 旋風起點
- 旋風進路
- 数字は發震より發火迄の時間の經過を示す

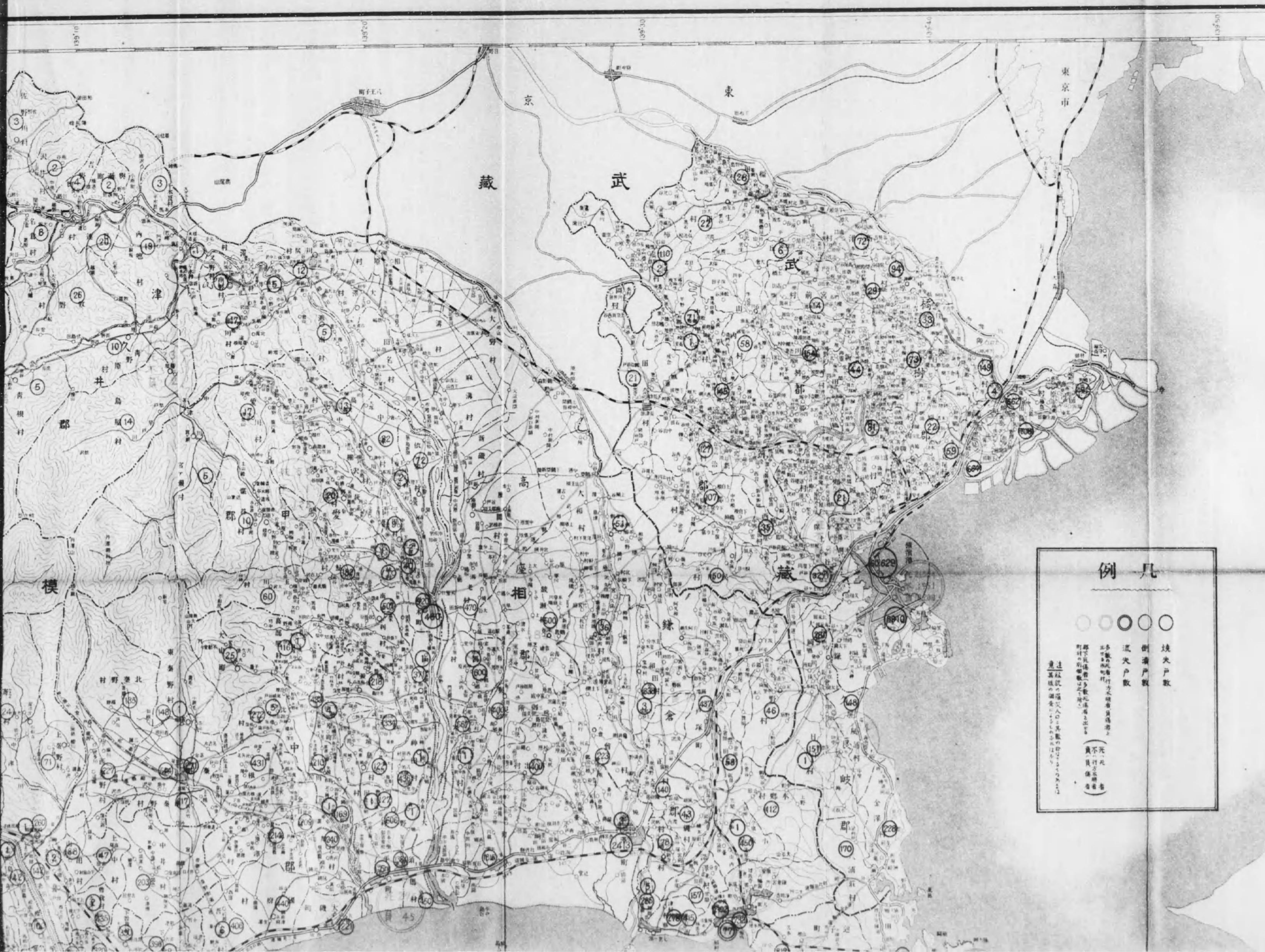


数字は發着より引火迄の
時間の經過を示す

地圖·第六圖



神奈川県管内震災被害圖



例 凡

○	○	○	○	○
○	○	○	○	○

焼失戸数
 倒壊戸数
 流失戸数

注 本図は震災直後の調査によるもので、震災後の人口増減や町界の変更等は反映していません。

(震害一時的に発生した被災者)



139°55' 139°50' 139°45' 139°40' 139°35'

35°40' 35°30' 35°20'

梨山
斐甲

藏武

模

足

駿

相高

藏


東京市
東京都
埼玉県
群馬県
栃木県
茨城県
千葉県
東京都
埼玉県
群馬県
栃木県
茨城県
千葉県
東京都

害圖

焼失戸數
倒壊戸數
流失戸數

此等数字は、戦時中、地方自治体調査によるものである。戦後の調査結果と異なる場合がある。また、戦時中の調査は、戦況の影響を受け、正確性を欠く場合がある。したがって、本図は、戦時中の被害状況を概観するものである。詳細な調査結果については、関係機関に問い合わせる。

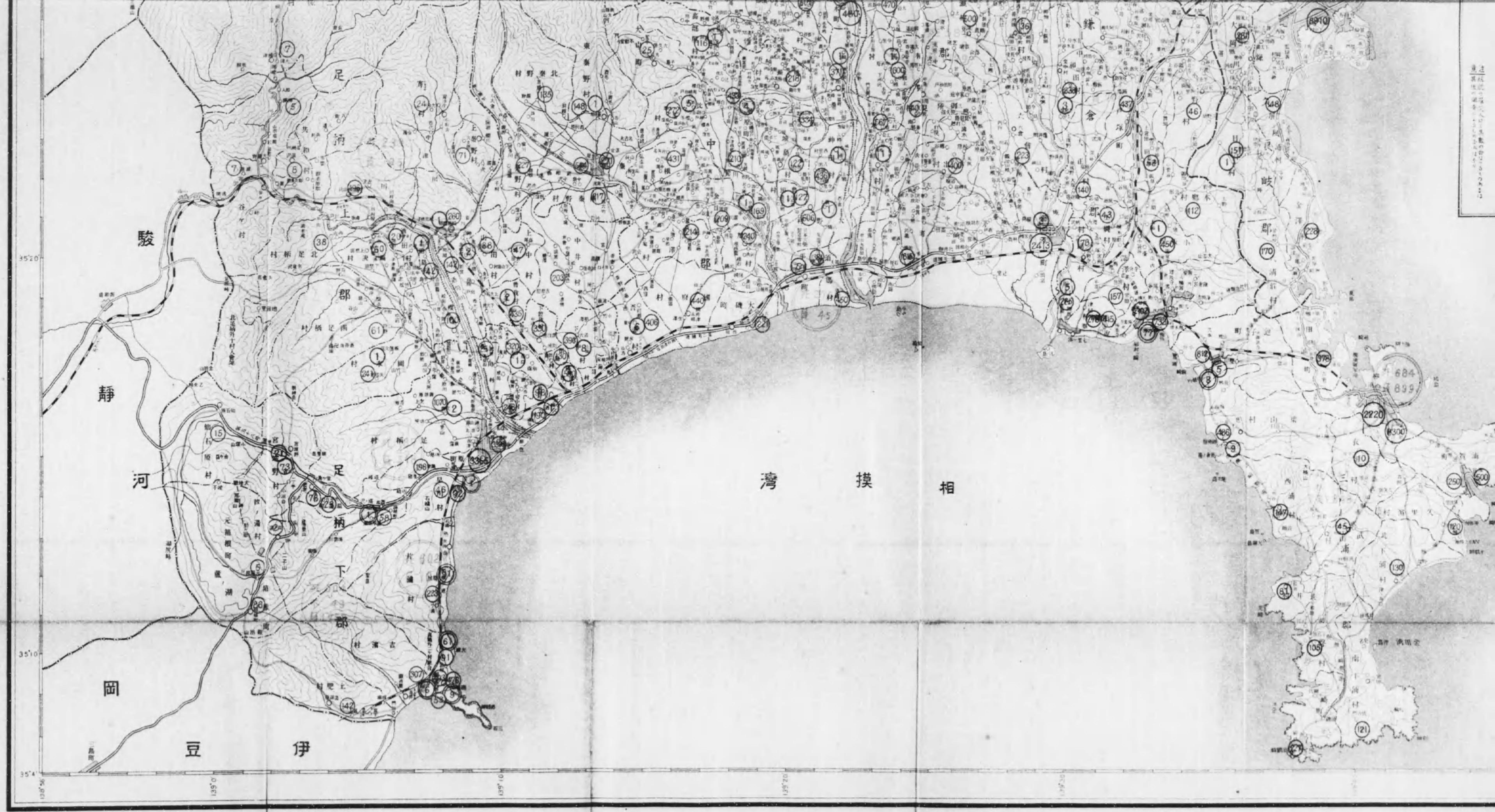
（員不死
員傷者
員捕虜者）



相 模 湾

相模海


符 号	
—— 国	● 市役部市
—— 道	○ 郡町村町
—— 道生並新	○ 橋 元
—— 道 里	⊞ 落部集市
—— 界 國	山
—— 界 部	海 河
—— 界 市 部	湖 沼
—— 界 村 町	沼 澤 池
—— 道 鐵	堤 防
—— 道 臨	林 田 神
—— 道 鐵 1 路	※ 寺 津
—— 道 鐵 2 路	※ 寺 津
○ 標 高	※ 寺 津

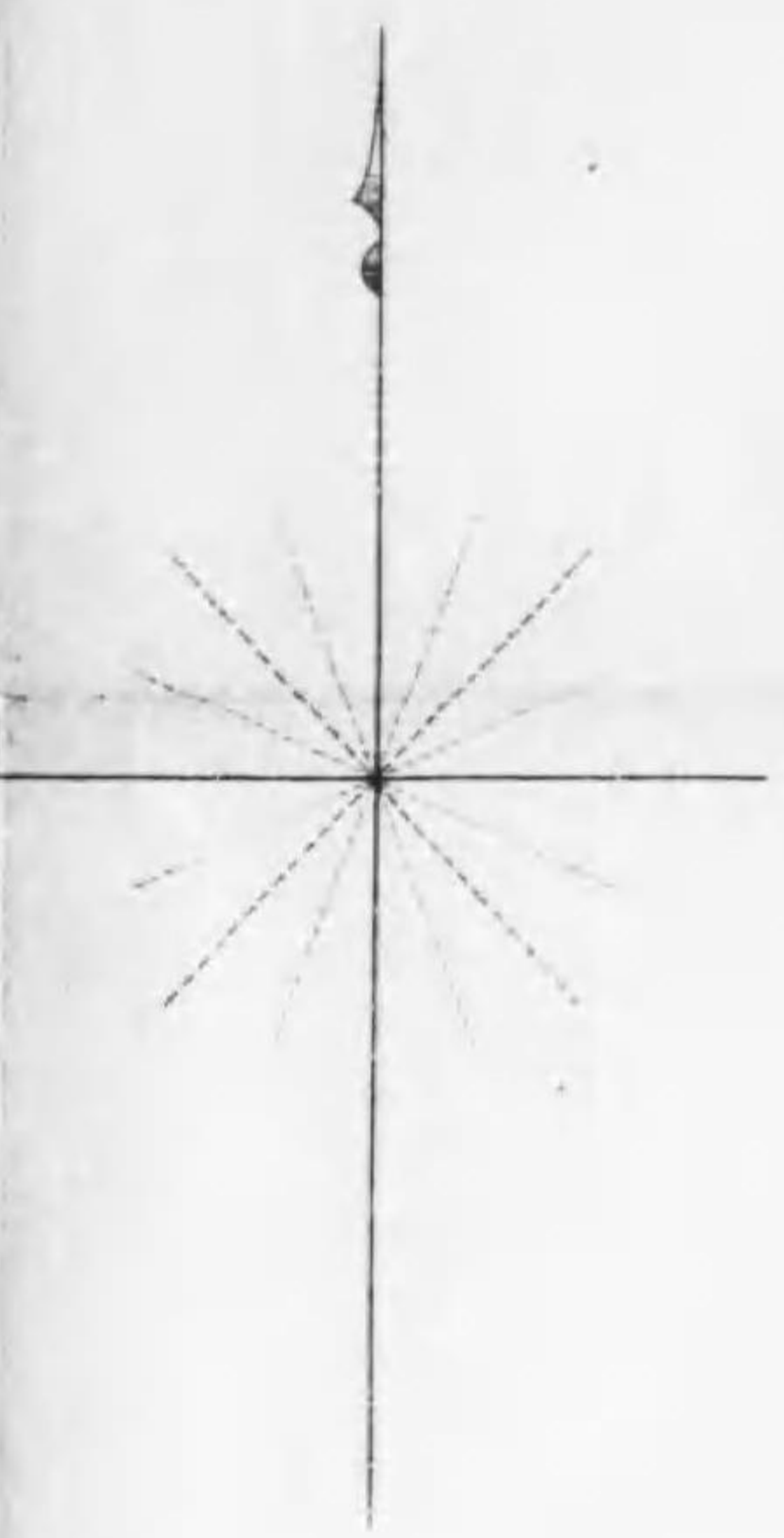


地圖第七圖

蘇州府城內圖

千葉縣管内震災被害圖









例凡

●	●	●	●	●	●	○	●	●	●	●	●	○
同	同	同	同	同	同	倒潰家屋十戸未満	同	同	同	同	同	死傷十人未満
千五百戸以上	千戸以上	五百戸以上	百戸以上	五十戸以上	十戸以上		八百人以上	三百人以上	百人以上	五十人以上	十人以上	

地圖·第八圖



地圖·第九圖



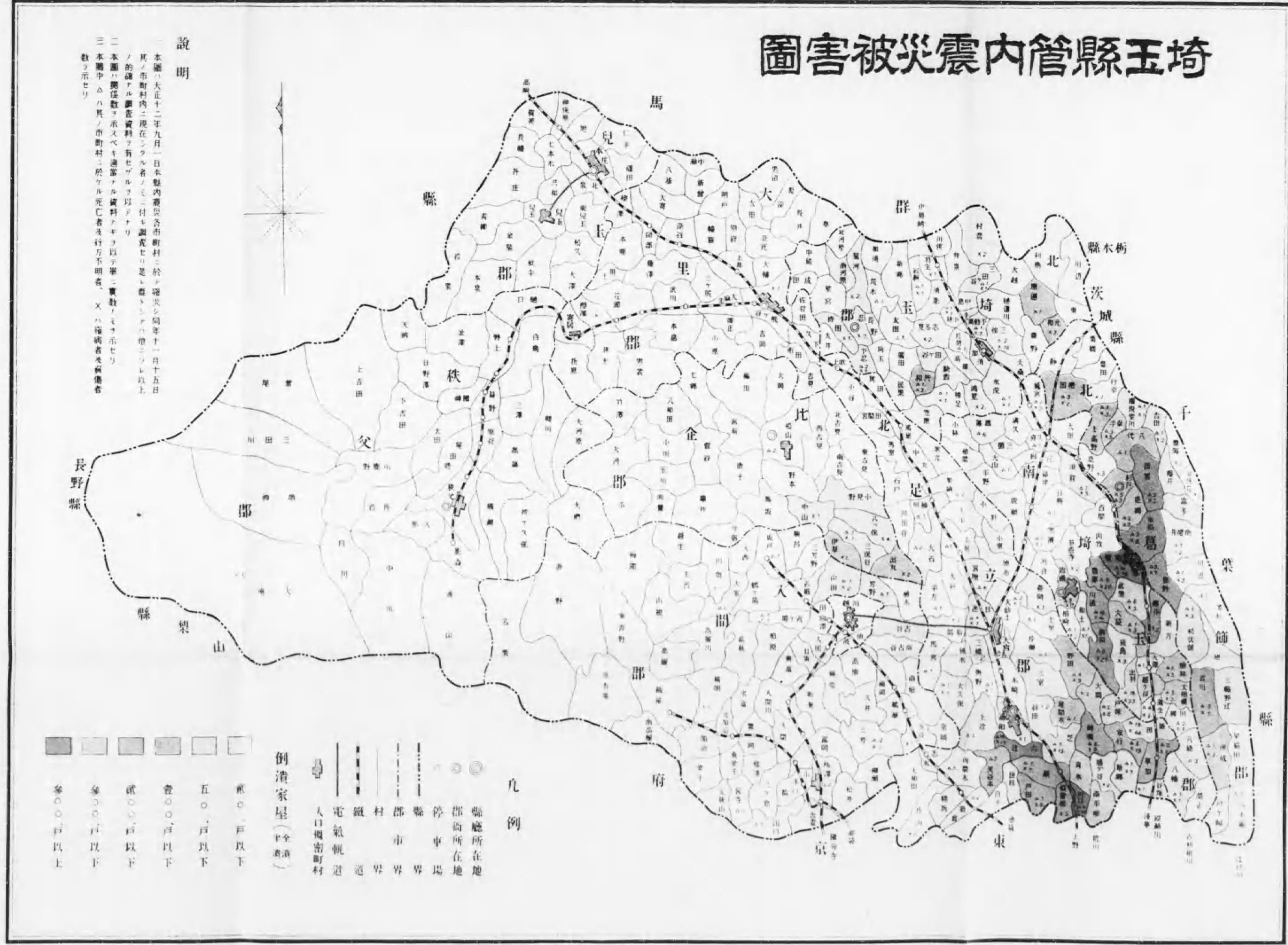
埼玉縣管内震災被害圖

説明

一 本圖ハ大正十二年九月一日本縣内震災各市町村ニ於テ罹災シ同年十一月十五日其ノ市町村内ニ現在シタル者ノミニ付テ調査セリ是レニ應ジテハ増シテ以上ノ的ニシテハ調査資料ヲ有セザルヲ以テナリ

二 本圖ハ罹災者ノ示スベキ適當ナル資料ヲ以テテ罹災者ノ數ヲ示シテリ

三 本圖中△ハ其ノ市町村ニ於ケル死亡者及行方不明者、×ハ罹災者ノ數ハ尙未ダ調査セリ



凡例

●	縣廳所在地
○	市所在地
○	町所在地
○	村所在地
○	縣界
○	市界
○	町界
○	村界
○	鐵道
○	電氣軌道
○	人口稠密町村



倒潰家屋(全潰)

■	一戸以下
■	二戸以下
■	三戸以下
■	四戸以下
■	五戸以下
■	六戸以下
■	七戸以下
■	八戸以下
■	九戸以上

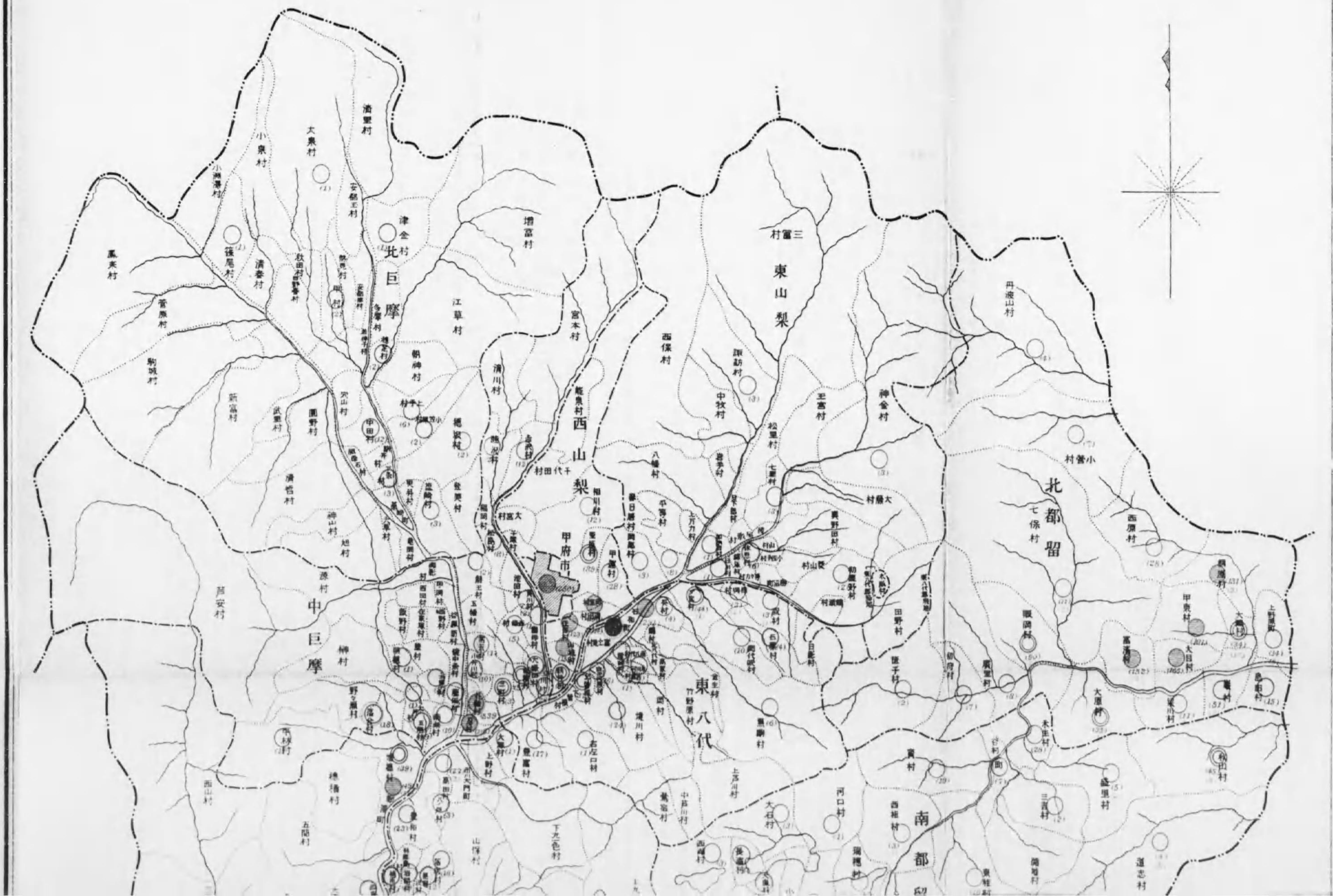
地圖·第十圖

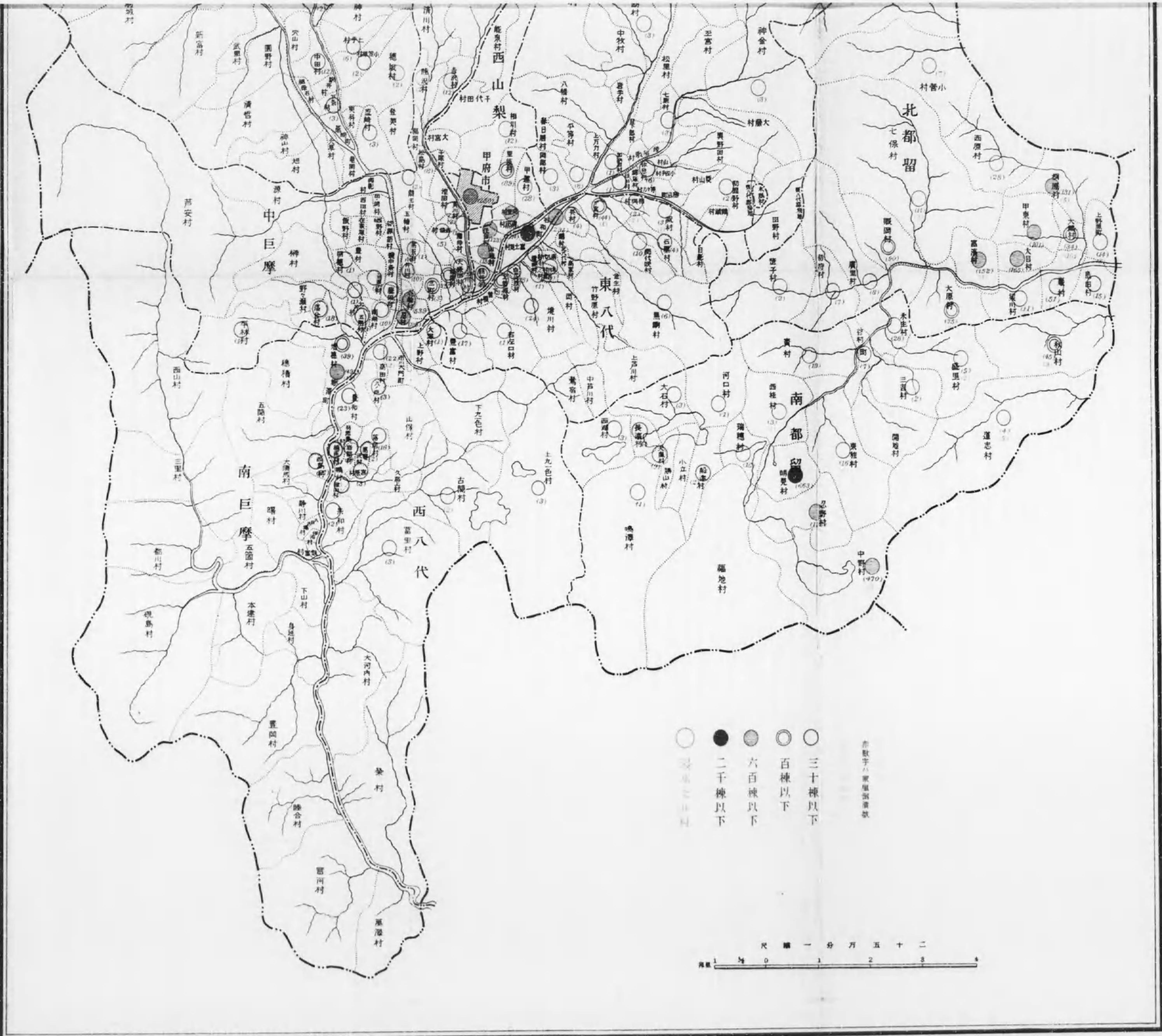
新大蒙內管標

內管線王世




山梨縣管内震災被害圖






- 三十棟以下
- 百棟以下
- 六百棟以下
- 二千棟以下

青森県梨産量調査

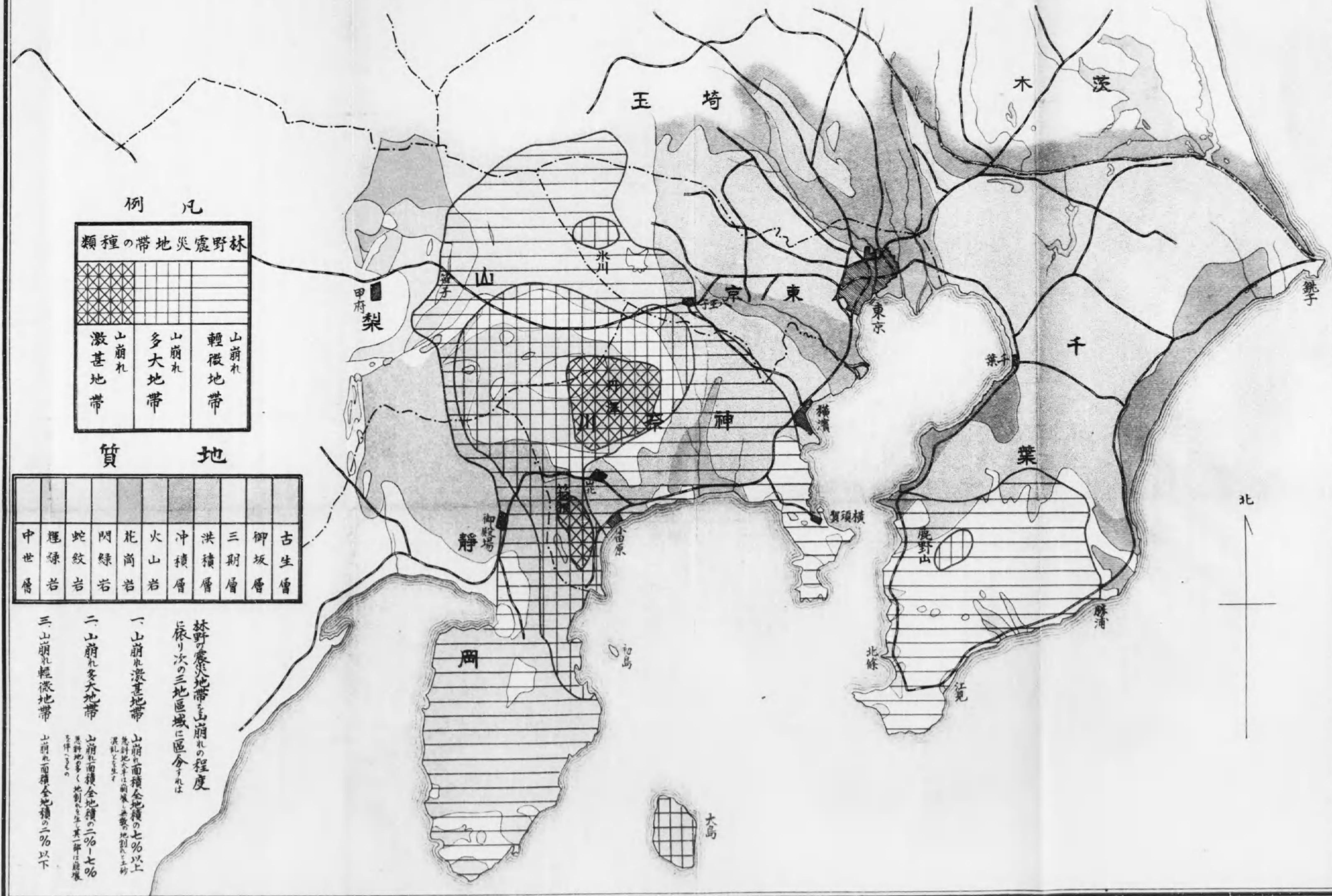


地圖·第十一圖

臺灣林業發展圖



關東大震災に因る林野被害區域「山崩れ地帯」概況圖



例 凡

林野震災地帯の種類

山崩れ 激甚地帯	山崩れ 多大地帯	山崩れ 輕微地帯

地質

中生層	輝綠岩	蛇紋岩	閃綠岩	花崗岩
				火山岩
				沖積層
				洪積層
				三期層
				御坂層
				古生層

林野の震災地帯は山崩れの程度に依り次の三地區域に區分される

一 山崩れ激甚地帯 山崩れ面積全地積の七%以上
震災地帯は前記の多數の地帯に土砂混入を伴ふ。

二 山崩れ多大地帯 山崩れ面積全地積の二%~七%
震災地帯多く地割れを生じ第一節は崩壊を伴ふ。



三 山崩れ輕微地帯 山崩れ面積全地積の二%以下



地圖·第十二圖


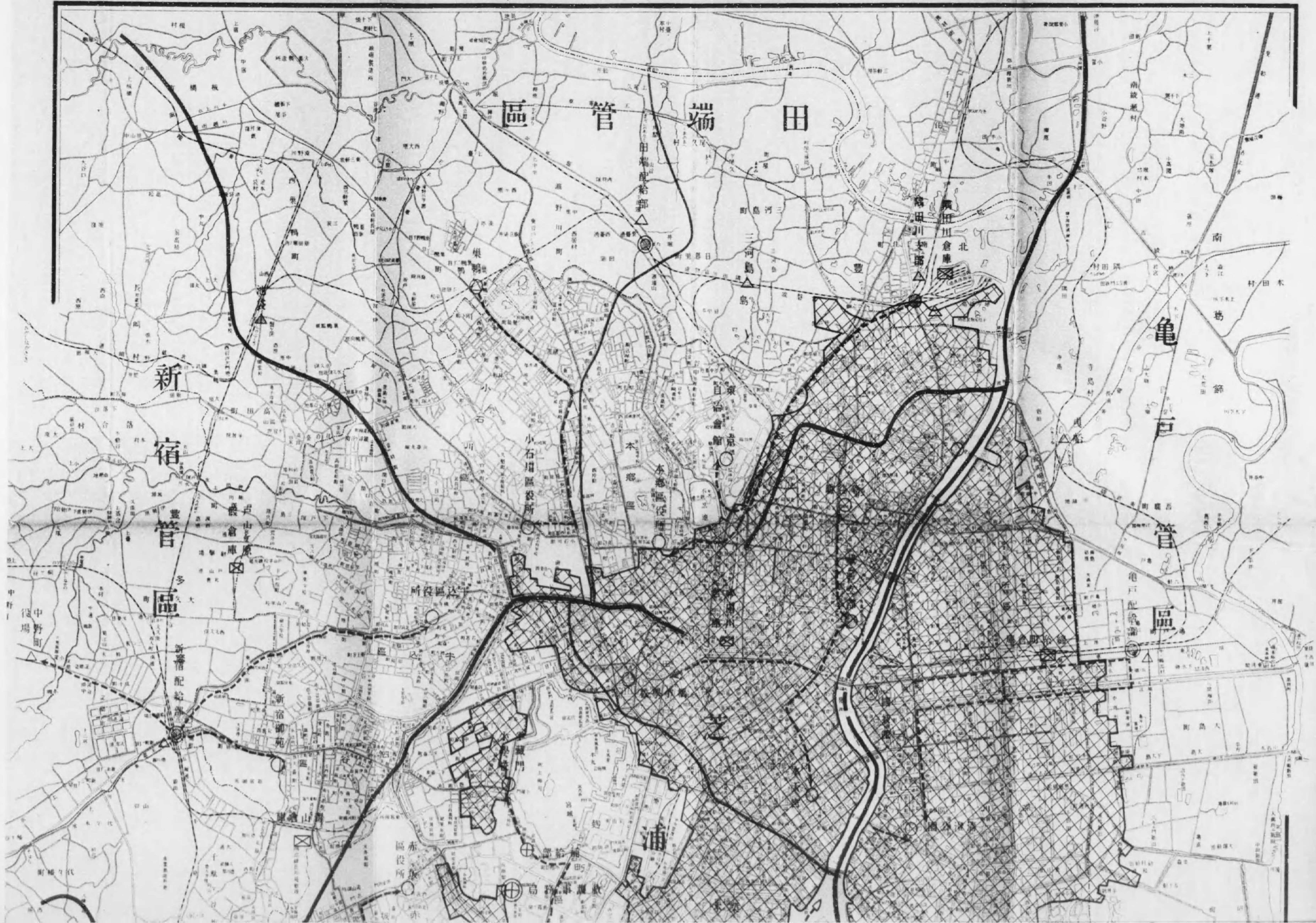
東京市街武倉

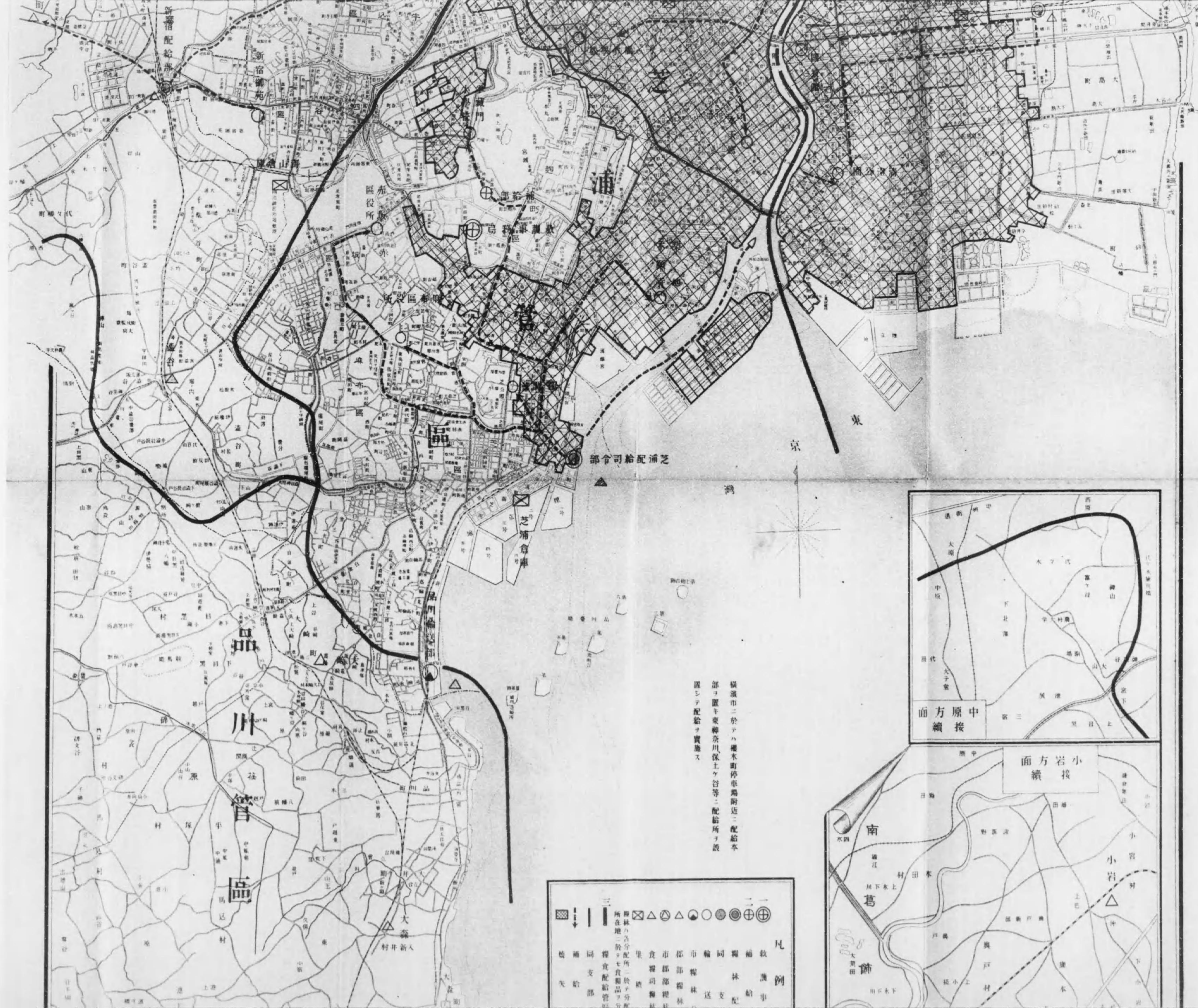
(大正)



東京市附近食糧配給位置要圖

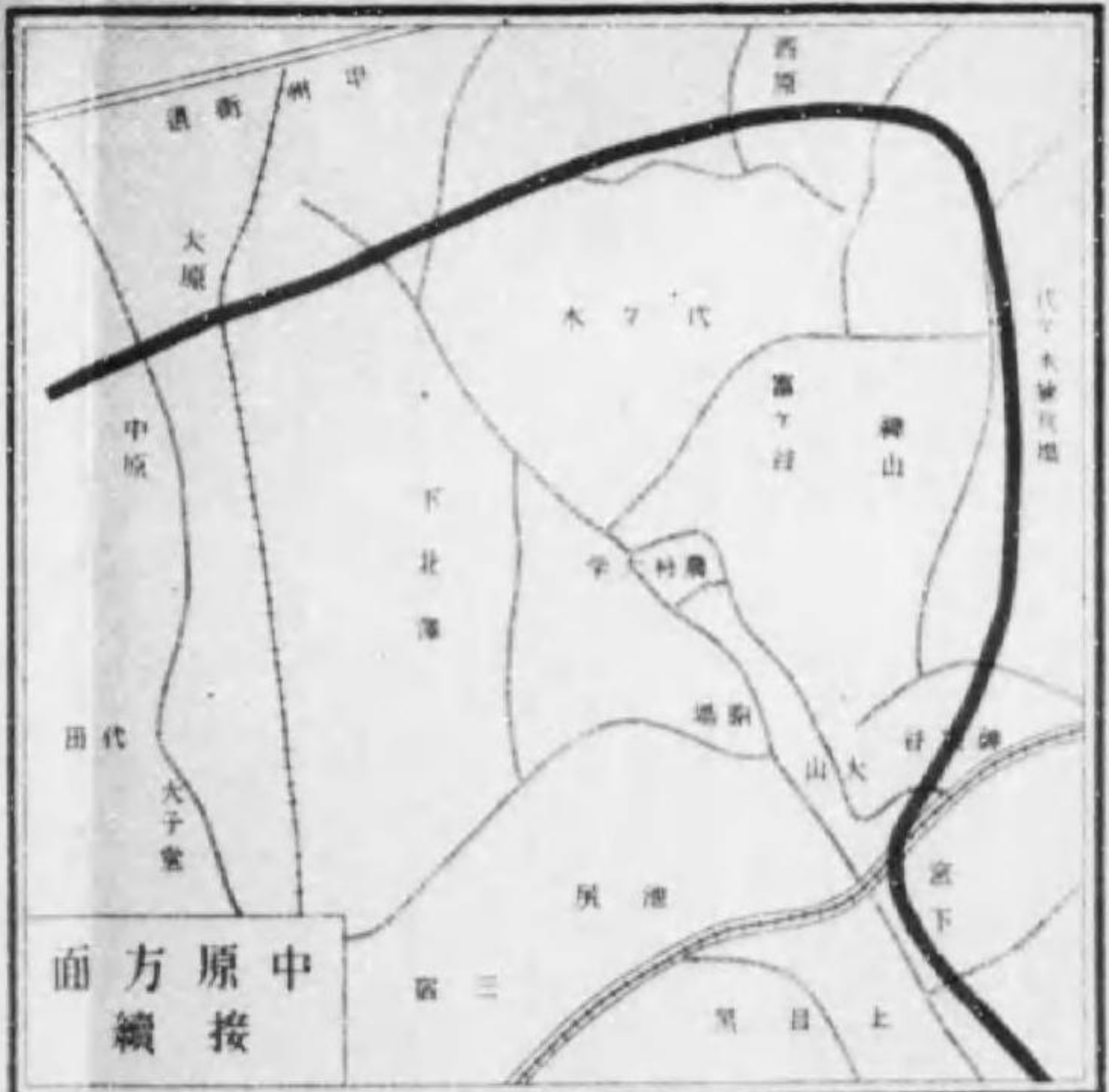
(九月廿九日)





芝浦配給司令部

東京




横濱市ニ於テハ、磯木町停車場附近ニ配給本部ヲ置キ、東神奈川保土ヶ谷等ニ配給所ヲ設置シテ配給ヲ實施ス

●	○	△	▽	◇	⊕	⊗	⊙	⊚	⊛	⊜	⊝	⊞	⊟	⊠	⊡	⊢	⊣	⊤	⊥	⊦	⊧	⊨	⊩	⊪	⊫	⊬	⊭	⊮	⊯	⊰	⊱	⊲	⊳	⊴	⊵	⊶	⊷	⊸	⊹	⊺	⊻	⊼	⊽	⊾	⊿
●	○	△	▽	◇	⊕	⊗	⊙	⊚	⊛	⊜	⊝	⊞	⊟	⊠	⊡	⊢	⊣	⊤	⊥	⊦	⊧	⊨	⊩	⊪	⊫	⊬	⊭	⊮	⊯	⊰	⊱	⊲	⊳	⊴	⊵	⊶	⊷	⊸	⊹	⊺	⊻	⊼	⊽	⊾	⊿
●	○	△	▽	◇	⊕	⊗	⊙	⊚	⊛	⊜	⊝	⊞	⊟	⊠	⊡	⊢	⊣	⊤	⊥	⊦	⊧	⊨	⊩	⊪	⊫	⊬	⊭	⊮	⊯	⊰	⊱	⊲	⊳	⊴	⊵	⊶	⊷	⊸	⊹	⊺	⊻	⊼	⊽	⊾	⊿

凡例



● 救護所
○ 補給所
△ 同林支店
▽ 同林支店
◇ 同林支店
⊕ 同林支店
⊗ 同林支店
⊙ 同林支店
⊚ 同林支店
⊛ 同林支店
⊜ 同林支店
⊝ 同林支店
⊞ 同林支店
⊟ 同林支店
⊠ 同林支店
⊡ 同林支店
⊢ 同林支店
⊣ 同林支店
⊤ 同林支店
⊥ 同林支店
⊦ 同林支店
⊧ 同林支店
⊨ 同林支店
⊩ 同林支店
⊪ 同林支店
⊫ 同林支店
⊬ 同林支店
⊭ 同林支店
⊮ 同林支店
⊯ 同林支店
⊰ 同林支店
⊱ 同林支店
⊲ 同林支店
⊳ 同林支店
⊴ 同林支店
⊵ 同林支店
⊶ 同林支店
⊷ 同林支店
⊸ 同林支店
⊹ 同林支店
⊺ 同林支店
⊻ 同林支店
⊼ 同林支店
⊽ 同林支店
⊾ 同林支店
⊿ 同林支店

地圖·第十三圖

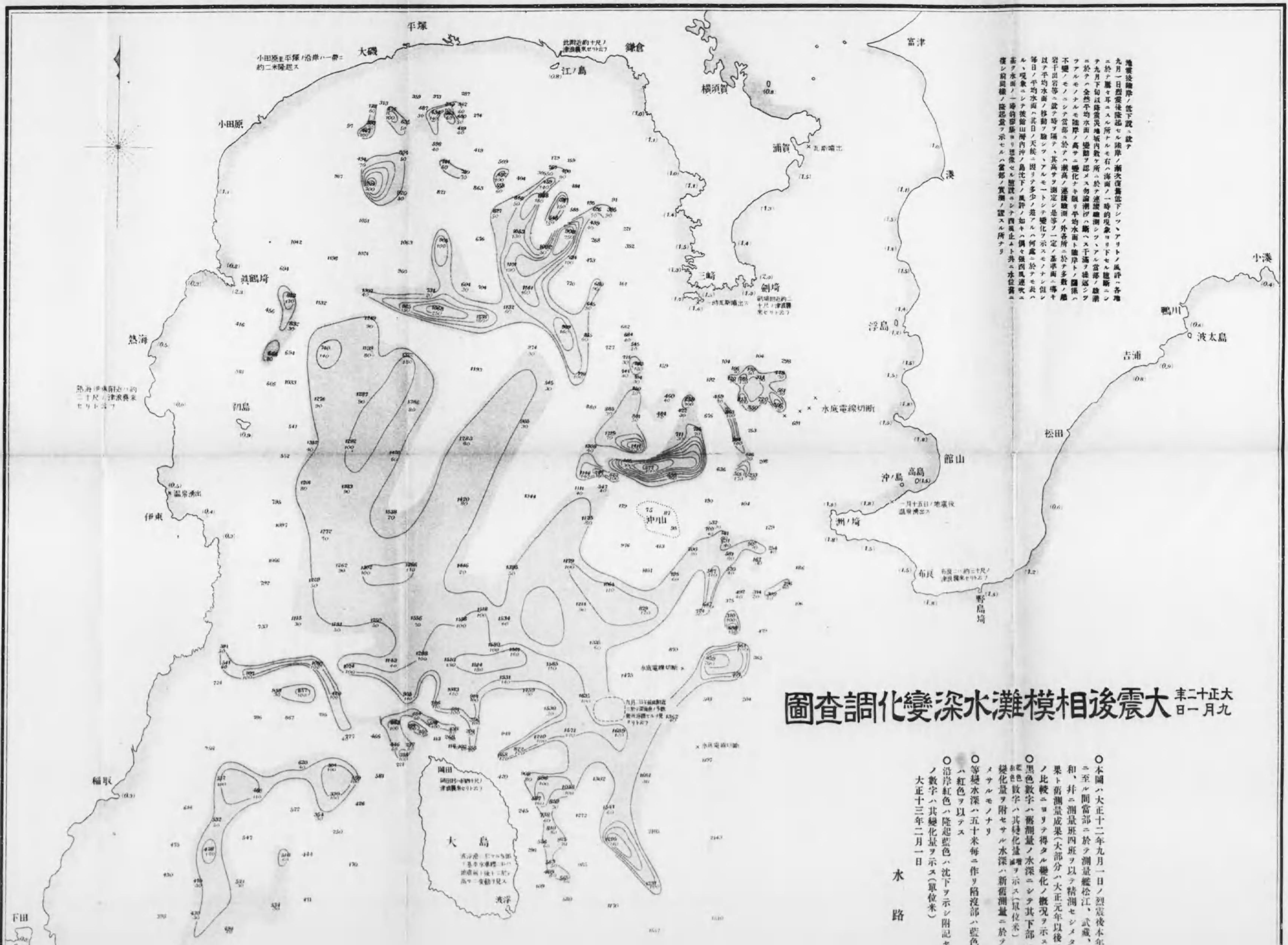


地圖·第十四圖

中國全圖



地震後海岸ノ低下ニ就テ
 九月一日地震後陸地セル陸岸ノ漸次復舊世下シツ、アトノ風評ニ各埠ニ於テ屬々耳ニスル所ナルモ右ノ海面ノ一時ノ現象ヨリ下セル陸岸ニシテ九月下旬以降復舊陸地内數ヶ所ニ於テ速復舊シツ、アル當埠ニシテアルモノナルモ陸岸ノ漸次ニ變化ナキ限り平均水面ト陸岸トノ距離ハ不變ノモノニシテ當埠ニ於テハ漸高ノ速復舊ノ外各所ニ於テ多數ノ陸岸ノ出岩等ニ就テ時々陸岸ノ其高サヲ測定シ是等ノ一定ノ基準面ニ導キ以テ平均水面ノ移動ヲ驗シツ、アルモノトシテ變化ヲ示スモノナシ但シ毎日ノ平均水面ハ其日ノ天候ニ因リテ多少ノ差アルハ何處ニ於テモ其ル、現象ニシテ後山内沖ノ島沈下ノ風評ノ如キハ何處ニ於テモ其ニ復シ前同様に陸地ニ示セルハ當埠ノ實測ノ誤スル所ナリ



大正十二年九月一日大震後相模灘水深變化調査圖

○本圖ハ大正十二年九月一日ノ烈震後本年ニ至ル間當埠ニ於テ測量艦松江、武蔵、和、并ニ測量班四班ヲ以テ精測セシメタ果ト舊測量成果(大部分ハ大正元年以後ノノ比較ニヨリテ得タル變化ノ概況ヲ示ス)ニ黒色數字ハ舊測量ノ水深ニシテ其下部ニ紅色數字ハ其變化量ヲ示ス(單位米)變化量ヲ附セサル水深ハ新舊測量ニ於テササメサルモノナリ
 ○等變水深ハ五十米毎ニ作リ陥没部ハ藍色ハ紅色ヲ以テス
 ○沿岸紅色ハ隆起藍色ハ沈下ヲ示シ附記セ数字ハ其變化量ヲ示ス(單位米)
 大正十三年二月一日

水路

地圖·第十五圖



大震近時



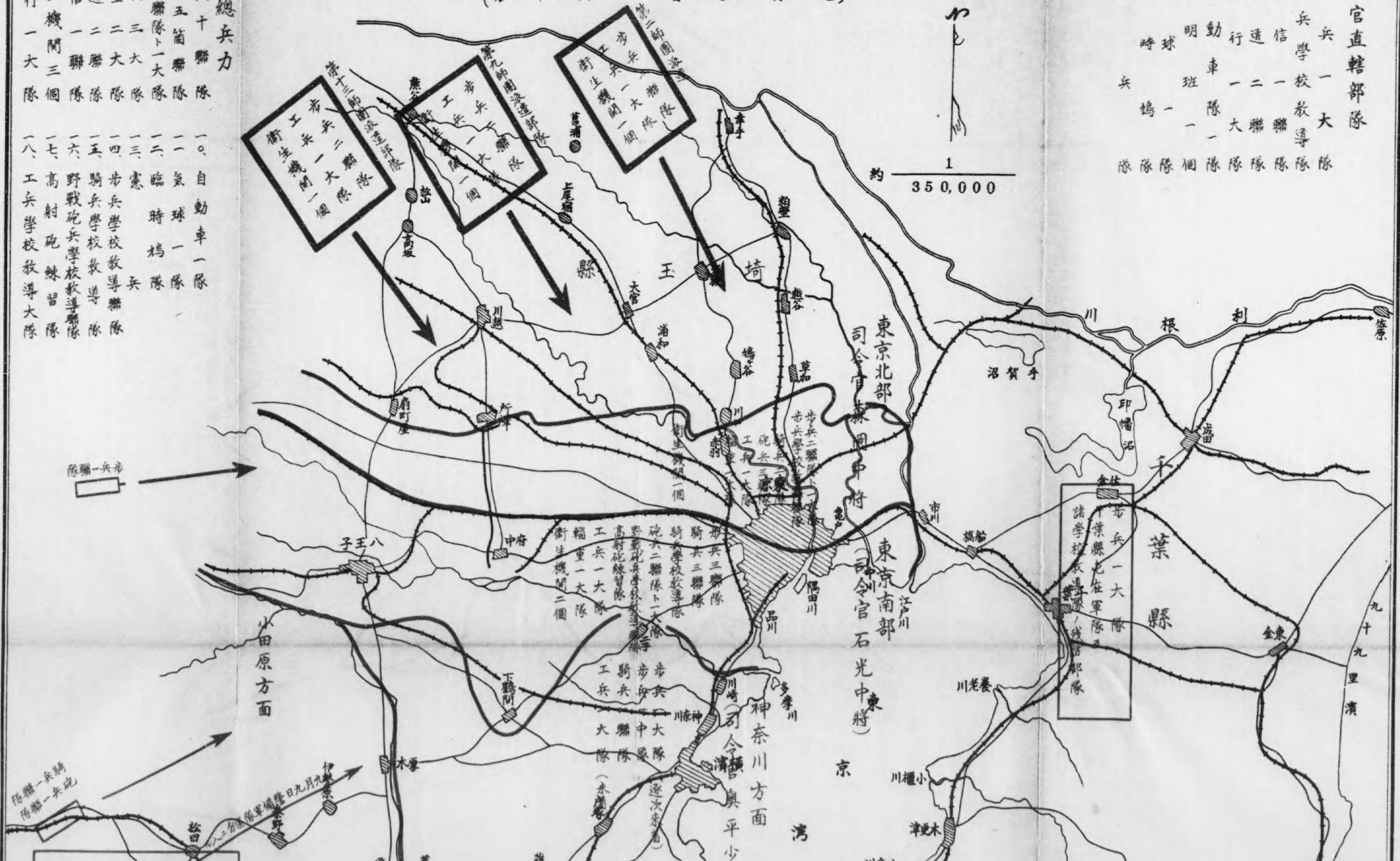
關東東戒嚴地域警備配置要圖

(九月三日於此)

司令官直轄部隊
 步兵一大隊
 工兵學校教導隊
 電信一聯隊
 鐵道一二聯隊
 飛行隊
 自動車隊
 自明班
 照球
 氣球
 臨時兵
 憲兵

警備總兵力
 一、步兵十聯隊
 二、騎兵五聯隊
 三、砲兵五聯隊
 四、工兵三聯隊
 五、輜重二聯隊
 六、鐵道二聯隊
 七、電信一聯隊
 八、衛生機關三個
 九、飛行一大隊

一〇、自動車一隊
 一一、氣球一隊
 一二、臨時鳩隊
 一三、憲兵
 一四、步兵學校教導隊
 一五、騎兵學校教導隊
 一六、野戰砲兵學校教導隊
 一七、高射砲練習隊
 一八、工兵學校教導大隊

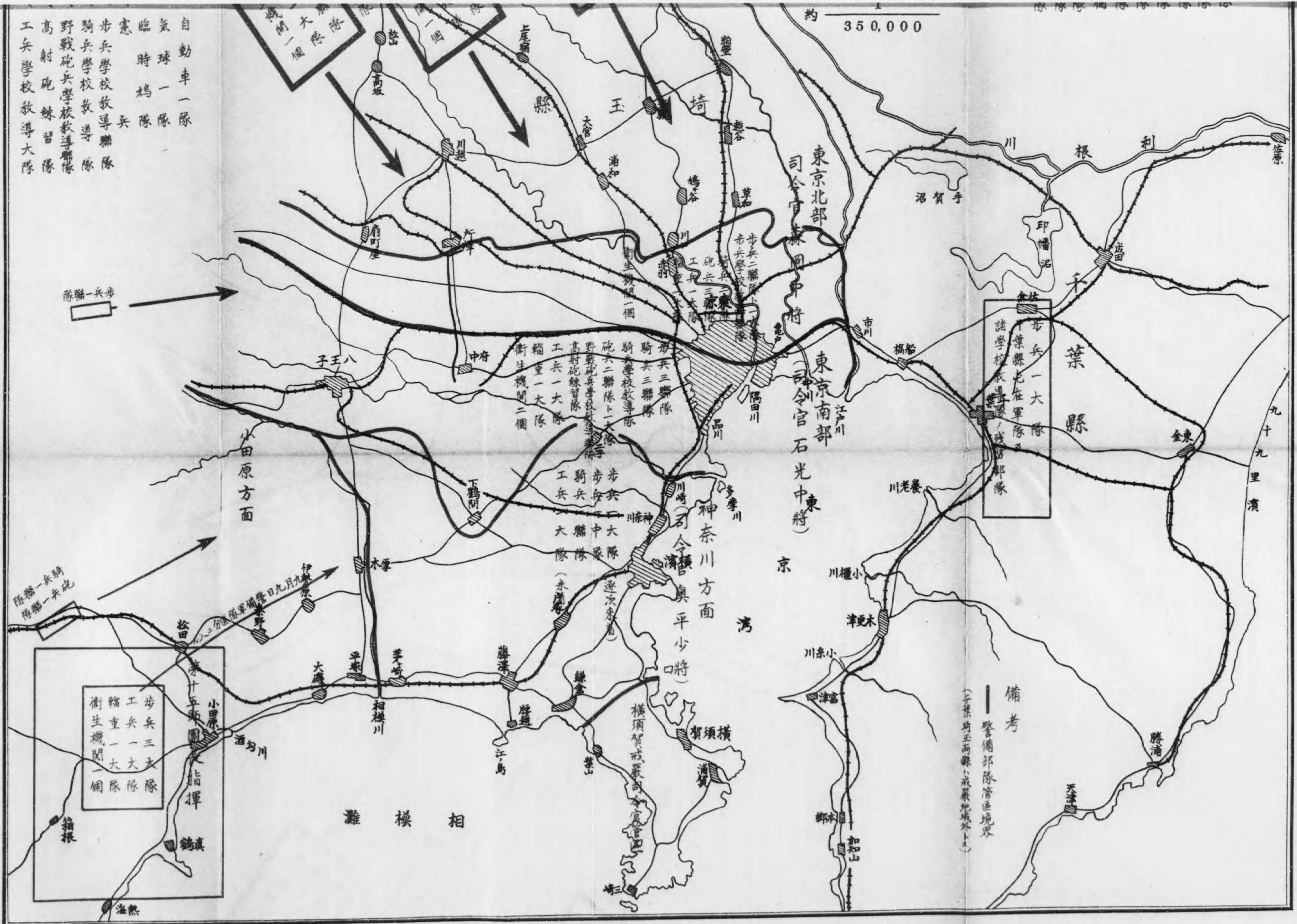


小田原方面
 伊豆方面
 松本方面

九十九里濱

約 350,000

自動車一隊
 氣球一隊
 臨時鳩隊
 憲兵
 步兵學校教導聯隊
 騎兵學校教導聯隊
 野戰砲兵學校教導聯隊
 高射砲練習隊
 工兵學校教導大隊





指揮
 步兵三大隊
 工兵一大隊
 輜重一大隊
 衛生機關一個

騎兵一隊
 砲兵一隊



步兵一隊

九十九里濱

地圖·第十六圖

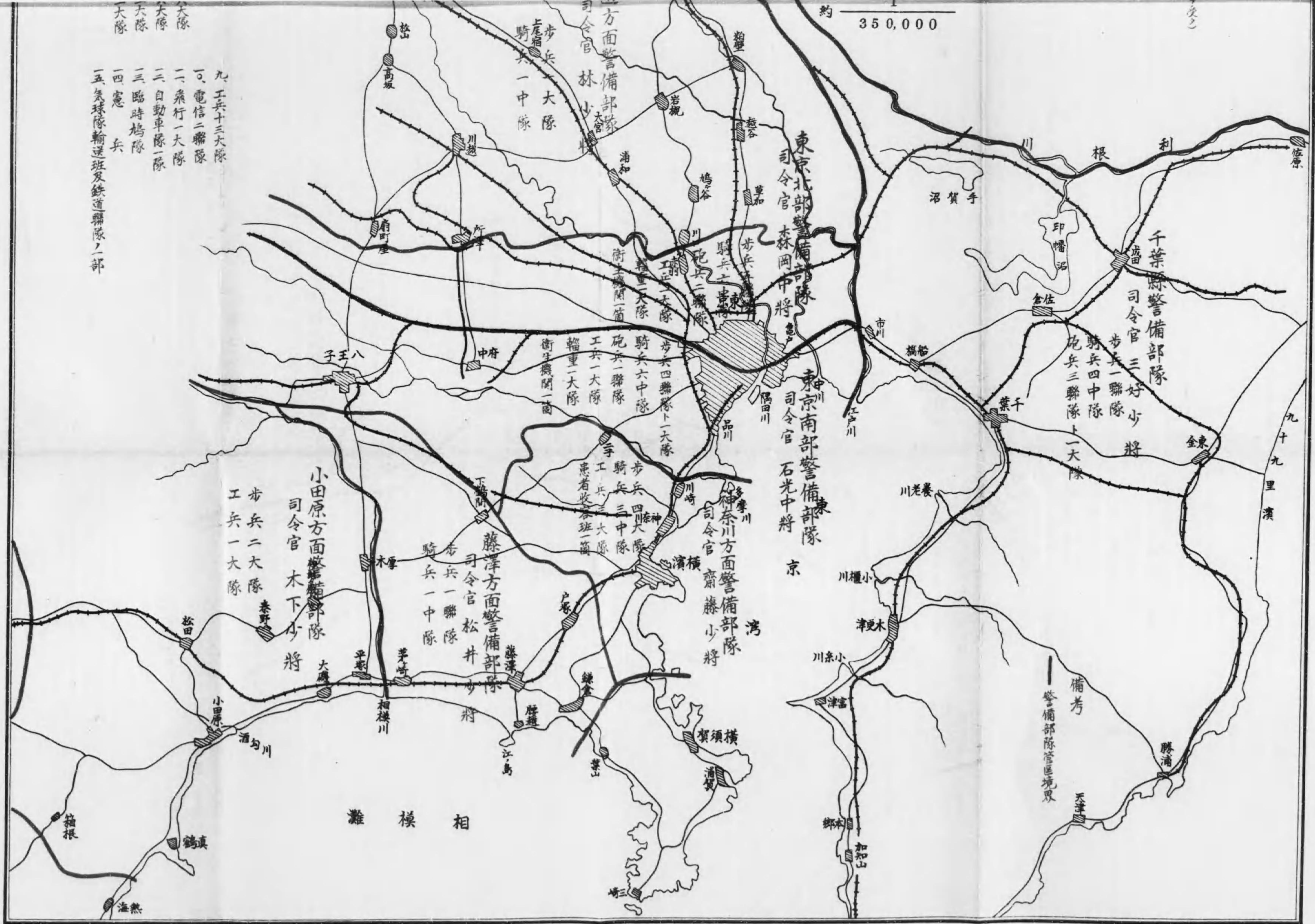


地圖·第十七圖



大隊
大隊
大隊

- 九 工兵十三大隊
- 一〇 電信二聯隊
- 一一 飛行一大隊
- 一二 自動車隊一隊
- 一三 臨時鳩隊
- 一四 憲兵
- 一五 氣球隊輸送班及鐵道聯隊一部



千葉縣警備部隊
司令官 三好少將

東京北部警備部隊
司令官 木村岡中將

東京南部警備部隊
司令官 石光中將

神奈川方面警備部隊
司令官 齋藤少將

藤澤方面警備部隊
司令官 松井少將


小田原方面警備部隊
司令官 木下少將

備考
警備部隊管區境界

九十九里濱

相模灘

地圖·第十八圖



關東戒嚴地域內警備部隊配置要圖

(十月二十二日於此)

戒嚴司令官直轄
 步兵一中隊
 工兵一大隊
 電信二箇聯隊
 自動車一隊
 飛行場一隊
 臨時塙兵隊

警備部隊總兵力

- 一 近衛師團，步兵四聯隊
- 二 第一師團，步兵四聯隊
- 三 第八師團(弘前)，步兵四大隊
- 四 第九師團(金澤)，步兵六大隊
- 五 第十五師團(豐橋)，步兵二大隊
- 六 騎兵六聯隊
- 七 砲兵六聯隊
- 八 工兵三大隊
- 九 電信二箇聯隊
- 十 飛行一大隊

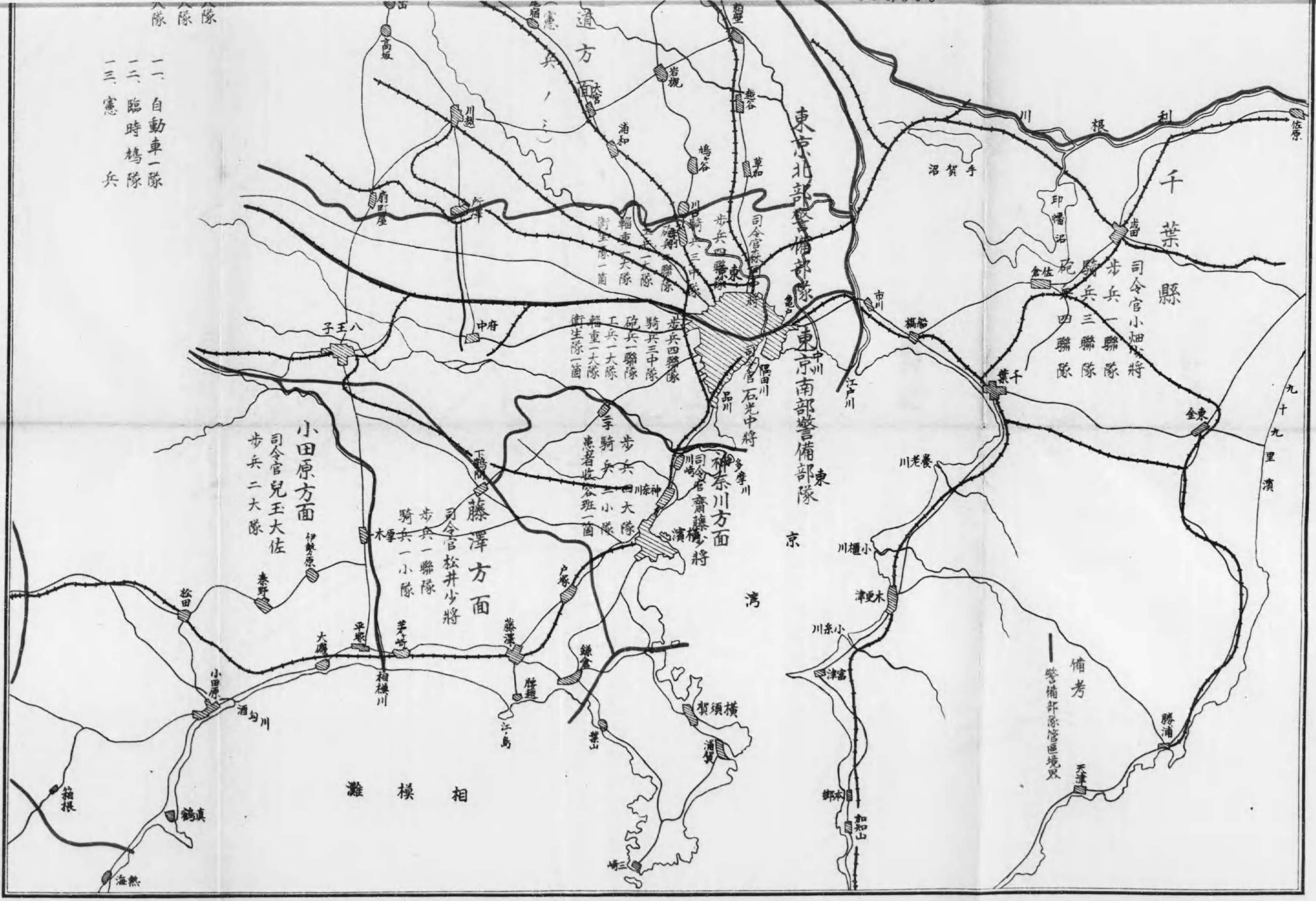
- 一一 自動車一隊
- 一二 臨時塙兵
- 一三 憲兵

約 1 / 350,000



九十九里濱

- 一、自動車一隊
- 二、臨時橋隊
- 三、憲兵



九十九里濱

八隊

道方

東京北部警備部隊

東京南部警備部隊

千葉縣

小田原方面

藤澤方面

神奈川方面

相模灘

箱根

鶴真

海熱

加知山

勝浦

天津

郷本

津富

津更木

川櫃小

川原小

川老養

市川

福船

印幡沼

金佐

沼賀手

金東

佐原

品川

石光中將

司令官

多摩川

川神

川崎

川崎

川崎


川崎

川崎


川崎

川崎

地圖·第二十圖



東京復興計畫一般圖





	新設小公園
	新設公園
	中央卸賣市場又分場
	新築又ハ改修運河
	同 (八米)
	同 (六米以下)
	區劃整理計畫(依新街路(十米以上))
	在來主要街路
	主要計畫街路

凡例



凡例	
	主要計畫街路
	在來主要街路
	區劃整理計畫(依新街路(十米以上) (六米以下))
	同
	同
	新築又は改修運河
	埋立
	中央卸賣市場又は分場
	新設公園
	新設小公園

縮尺三萬分之一



大正十五年二月廿五日印刷
大正十五年二月廿八日發行

內務省社會局

東京市神田區南神保町十六番地

印刷者 岩波茂雄

東京市神田區美土代町二丁目一番地

印刷所 三秀舍

終