

WikiBlindSpots




Das Afrikabild der deutschsprachigen Wikipedia
Eine subjektive Bestandsaufnahme von Matthiasb

WikiCon Sankt Gallen, Oktober 2018

Nigeria: NEMA Declares Flooding As National Disaster in Four States

<https://www.thisdaylive.com/index.php/2018/09/18/nema-declares-flooding-as-national-disaster-in-four-states/>

[[Überschwemmungen
in Nigeria 2018]]?




„normales“ Geschehen der
alljährlichen Regenzeit?

Nigeria: NEMA Declares Flooding As National Disaster in Four States

<https://www.thisdaylive.com/index.php/2018/09/18/nema-declares-flooding-as-national-disaster-in-four-states/>

[[Überschwemmungen
in Nigeria 2018]]?

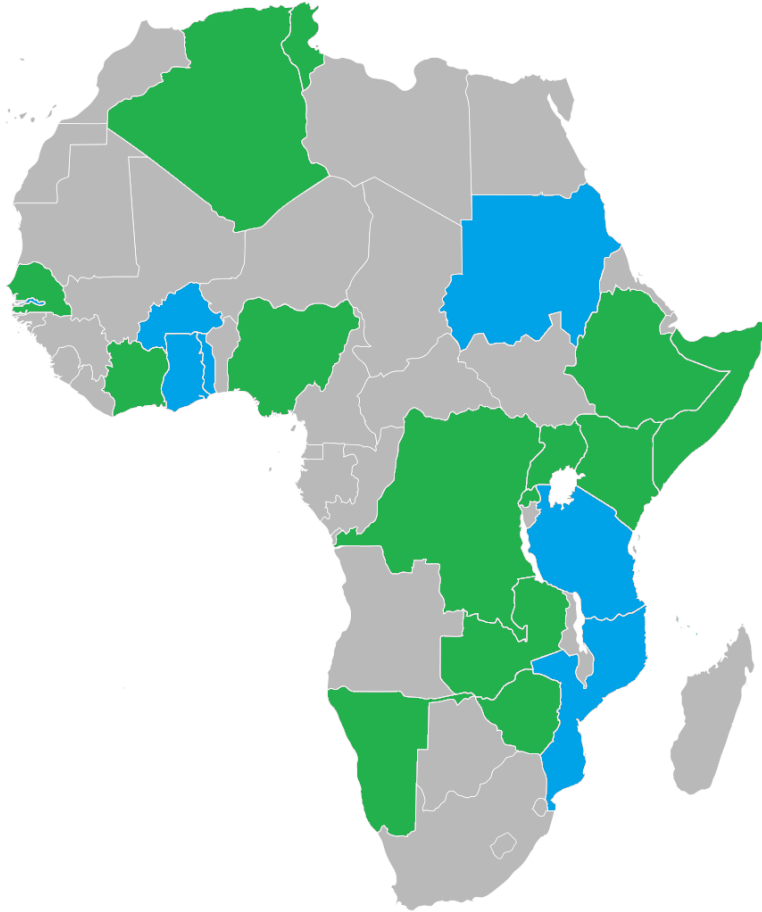


„normales“ Geschehen der
alljährlichen Regenzeit?

Das Afrikabild der Deutschen

- Mehrere wissenschaftliche Untersuchungen
- Geprägt durch die Presseberichterstattung
- Geprägt durch ARD/ZDF und dpa
- Geprägt durch Konzelmann, Kienzle, Scholl-Latour?
- Veraltet?
- Krieg und Terror
- Hunger
- Mord und Totschlag
- Korruption
- Katastrophen
- Krankheiten
(Ebola hat Aids abgelöst)
- Andere Themen kommen quasi nicht vor

Afrika in der DE-Wikipedia: Portale/Projekte



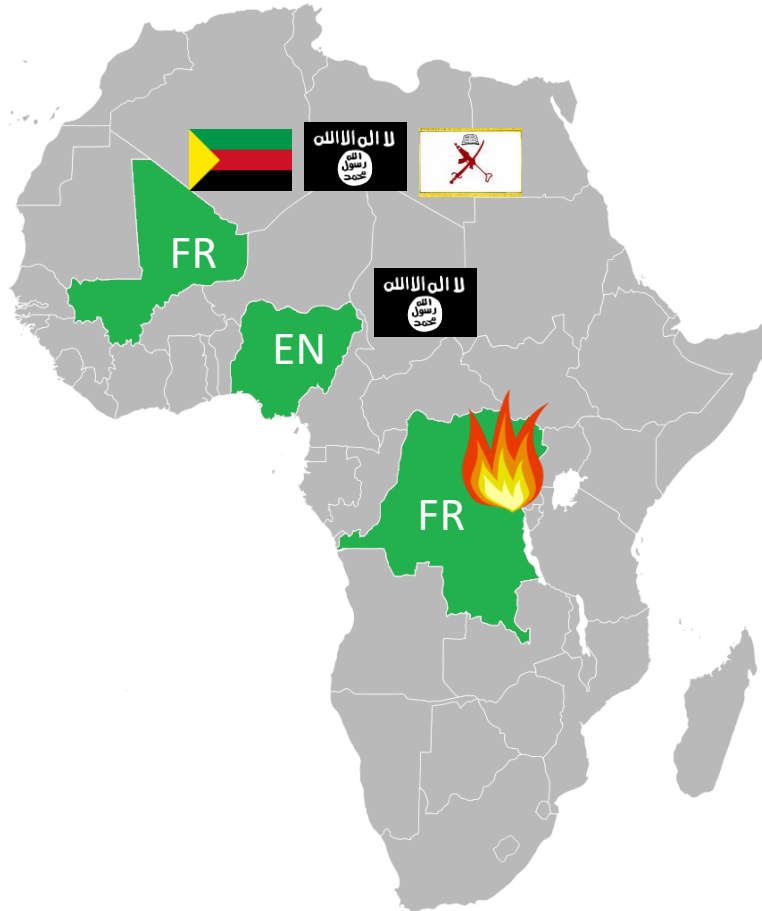
- 55 Staaten
- 13 Portale (grün)
- 9 WikiProjekte (blau)

Afrika in der DE-Wikipedia: Kleine Länder



- In Afrika fünf Staaten:
 - Gambia
 - Kapverde
 - Moçambique
 - Namibia
 - Niger

Afrika in der DE-Wikipedia: im Fokus



- Mali
19" (21./8)



- Nigeria
191" (1./14.)



- Dem. Rep. Kongo
81" (4./2.)

Einwohnerzahlen in Millionen (Rang EWZ/Rang Fläche)
Stand 2017

Vorbemerkungen

- Kategoriensysteme der untersuchten Sprachversionen nicht kompatibel; in EN und ES bestehen Zirkelkategorien, deswegen für EN und ES teilweise keine statistische Auswertung möglich
- DE hat in den untersuchten Staaten keine Gemeindekategorien, nur Ortskategorien
- FR hat für DR Kongo keine Gemeindekategorien; Themenkategorien der Gemeinden liegen systemfalsch unter der Objektkategorie der Orte; daher enthält Stichprobe fast nur „unbedeutende“ Orte
- Teilweise sind DE-Ortskategorien interwikinational mit Gemeindekategorien verbunden; daher sind statistische Angaben zu Artikelzahlen unter Vorbehalt zu verstehen.

Mali: gewünschte Artikel

Mali

[Bearbeiten]

kein WikiProjekt

[Abeïbara \(en\)](#) - [Adame Ba Konaré \(en\)](#) - [Ansongo \(en\)](#) - [AS Real Bamako \(en\)](#) - [Bembeya Jazz \(en\)](#) - [Benkadi \(en\)](#) - [Bernadette Sanou Dao \(en\)](#) - [Bougouni \(en\)](#) - [Centre Salif Keita \(en\)](#) - [Diédougou \(en\)](#) - [Diré \(en\)](#) - [Essouk \(en\)](#) - [Iyad Ag Ghaly \(en\)](#) - [Kirina - Kolokani \(en\)](#) - [Markala \(en\)](#) - [Mema](#) - [Niafunké \(en\)](#) - [Niani \(Malireich\) \(en\)](#) - [Niono \(en\)](#) - [Olympische Sommerspiele 1964/Teilnehmer \(Mali\)](#) - [Olympische Sommerspiele 1968/Teilnehmer \(Mali\)](#) - [Olympische Sommerspiele 1976/Teilnehmer \(Mali\)](#) - [Olympische Sommerspiele 1980/Teilnehmer \(Mali\)](#) - [Omar Ould Hamaha \(en\)](#) - [Oumou Diarra \(pl\)](#) - [Politisches System Mali \(en\)](#) - [Sankore Madrasa/Sankore-Madrasa/Madrasa von Sankore \(en\)](#) - [Sélingué/Sélinguésee \(en\)](#) - [Sélingué-Damm \(en\)](#) - [Soumaoro Kanté \(Sumanguru Kanté\) \(en\)](#) - [Tilemsi](#) - [mehr](#)

- Ein paar geographische Artikel, ein paar Schriftsteller, ein paar Olympialisten von anno dazumal und ein paar Artikel zur vorkolonialen Geschichte
- Zeitgeschehen unerwünscht? (Ausnahme: **Politisches System Mali[s]**)

Artikelzahlen Mali

	Existierend	Gewünscht	Rotlinks HA	Länge HA	Kategorien
DE	606	3048	105	186.737	182
CA	283	1147	88	40.636	20
EN	n.a.	n.a.	2	74.164	n.a.
ES	n.a.	n.a.	16	59.485	n.a.
FR	3416	5024	3	62.004	650
PT	806	3835	25	33.850	262

- Anmerkungen:
- Allgemeine Kategoriauswertungen in EN und ES durch Systemfehler nicht möglich
 - In FR und PT werden Kategorienzweige offenbar auch dann komplett angelegt, wenn nur ein Artikel einsortiert wird -> höhere Kategorienzahl als in DE
 - In CA beziehen sich die meisten Rotlinks auf Sprachen; diese sind in den anderen Sprache weitgehend in Listenartikel ausgelagert.
 - HA = Hauptartikel

Existenz ausgewählter Ortsartikel im Vergleich

1	Ortsname	CA	DE	EN	ES	FR	PT
+0	Djenné	✓	✓	✓	✓	✓	✓
+1	Gao	✓	✓	✓	✓	✓	✓
+2	Timbuktu	✓	✓	✓	✓	✓	✓
+3	Ségou	✓	✓	✓	✓	✓	✓
+5	Bafoulabé	✓	✓	✓		✓	
+7	Kita		✓	✓		✓	
+11	Markala	✓		✓	✓	✓	
+13	Loulouni			✓		✓	✓
+17	Tin-Essako			✓		✓	
+19	Andéramboukane			✓		✓	

Auswahlkriterium: Catégorie:Commune de Mali, mit angegebener Primzahl weitergezählt, Reihenfolge lt. Artikel-ID

Bytelänge dieser Ortsartikel im Vergleich

	Ortsname	CA	DE	EN	ES	FR	PT
	Djenné	7.647	10.280	58.781	4.632	52.366	1.543
	Gao	7.414	11.325	39.862	7.168	16.697	1.967
	Timbuktu	35.420	! 99.715	91.347	32.231	39.082	7.444
	Ségou	4.789	4.304	23.405	3.268	30.698	2.831
	Bafoulabé	7.374	3.464	10.599		8.234	
	Kita		1.420	6.887		5.731	
	Markala	2.689		7.382	5.183	2.587	
	Loulouni			5.658		1.444	1.610
	Tin-Essako			6.838		1.246	
	Andéramboukane			9.986		3.731	

Tin-Essako is a [rural commune](#) and village, in the [Tin-Essako Cercle](#) in [Mali](#)'s north-eastern [Kidal Region](#). The village lies 115 km due east of [Kidal](#). In the 2009 census the commune had a total population of 2,595.

Tin-Essako est une [commune du Mali](#), chef-lieu du [cercle de Tin-Essako](#) dans la [région de Kidal](#).

Qualität dieser Ortsartikel im Vergleich


IWs	Ortsname	CA	DE	EN	ES	FR	PT
50	Djenné	Start	Start	C	Stub	B	Stub
52	Gao	Start	Start	B	Start	B	Stub
89	Timbuktu	A	GA	C++	B	C	Start
35	Ségou	Stub	Stub	B	Stub	B+	Stub
13	Bafoulabé	Start	Stub	Start		Start	
13	Kita		Stub	Stub		Start	
15	Markala	Stub		Stub	Stub	Stub	
6	Loulouni			Stub		Stub	Stub
8	Tin-Essako			Stub		Stub	
7	Andéramboukane			Stub		Stub	

Bewertung angelehnt an den Quality-Assessment-Kriterien in der englischsprachigen Wikipedia,
IWs = Anzahl der Interwikis

Datum Erstanlage dieser Ortsartikel

EA	Ortsname	CA	DE	EN	ES	FR	PT
EN	Djenné	17.11.08	07.03.04	17.06.04	19.02.07	25.06.04	06.04.17
EN	Gao	06.04.09	11.06.05	08.12.04	18.05.05	13.08.04	15.04.07
DE	Timbuktu	05.03.08	22.01.03	27.06.03	05.09.04	12.09.04	29.12.04
EN	Ségou	27.07.11	07.01.05	31.12.04	08.01.08	02.01.05	24.09.08
FR	Bafoulabé	21.03.16	26.11.09	17.05.05		16.04.05	
EN	Kita		27.03.15	29.12.04		26.06.05	
EN	Markala	20.11.18		12.07.05	17.11.16	21.12.05	
FR	Loulouni			12.02.09		23.11.06	17.01.18
EN	Tin-Essako			21.09.05		24.05.08	
EN	Andéramboukane			23.01.09		20.07.09	

Bezogen auf die 30 Tage vor dem 27. August 2018



„On 22 January 2009, four foreign tourists were kidnapped in Ménaka Cercle...”

Artikel-IDs (Reihenfolge) dieser Ortsartikel

RE	Ortsname	CA	DE	EN	ES	FR	PT
FR	Djenné	384273	136499	732131	771254	89926	1340979
FR	Gao	455219	739007	1255721	134927	106635	330076
DE	Timbuktu	277409	17957	254061	63939	118478	51132
FR	Ségou	906025	732666	1346008	1402128	172692	1957554
FR	Bafoulabé	1388654	4911674	1901257		239552	
FR	Kita		8775667	1338858		304095	
FR	Markala	1449185		2218650	7666884	540841	
FR	Loulouni			21506981		1172367	5631937
EN	Tin-Essako			2722257		3002254	
FR	Andéramboukane			21227671		3981475	

Angegeben jeweils Artikel-ID.

→ Aller Wahrscheinlichkeit nach kein Meyers-Artikel!

Anzahl bisheriger Edits bei diesen Ortsartikeln

	Ortsname	CA	DE	EN	ES	FR	PT
	Djenné	63	123	453	88	289	38
	Gao	59	157	396	127	282	34
	Timbuktu	149	988	3008	426	636	178
	Ségou	26	83	246	52	311	44
	Bafoulabé	9	28	101		62	
	Kita		7	67		83	
	Markala	13		65	15	48	
	Loulouni			15		32	5
	Tin-Essako			15		21	
	Andéramboukane			57		36	

Angegeben jeweils Editzahl

Anzahl Artikelabrufe dieser Ortsartikel

IWs	Ortsname	CA	DE	EN	ES	FR	PT
	Djenné	7	271	2531	364	912	213
	Gao	11	989	5394	534	2395	121
	Timbuktu	68	12312	54762	8096	6524	2098
	Ségou	12	100	1135	94	1693	109
	Bafoulabé	3	19	126		361	
	Kita		27	235		504	
	Markala	1		95	27	223	
	Loulouni			6		21	0
	Tin-Essako			39		21	
	Andéramboukane			60		65	

Bezogen auf die 30 Tage vor dem 27. August 2018

Nigeria: gewünschte Artikel

Nigeria

[Bearbeiten]

Aus Portal:Nigeria

[Abuja Stadion \(en\)](#) - [Abuja Stock Exchange \(en\)](#) - [Adokiye/Adokiye Kyrian](#) - [Ajeromi-Ifelodun \(en\)](#) - [Anglo-Aro War \(en\)](#) - [Owoye Andrew Azazi \(en\)](#) - [Birni Gazargamo](#) - [Bola Tinubu](#) - [Bulala](#) - [Central Bank of Nigeria \(en\)](#) - [Clemens Westerhof](#) - [Ekpe/Egbo \(Nigeria\) \(en\)](#) - [Daniels Ekarté web](#)  - [Enyimba Aba FC](#) - [Eti Osa \(en\)](#) - [Hadejia](#) - [Ikot Ekpene](#) - [Gwilym Iwan Jones web](#)  - [Karbagari](#) - [Kaura \(Führer\)](#) - [Kurra Waterfall](#) - [National Intelligence Agency \(Nigeria\) \(en\)](#) - [Oba \(Titel\)](#) - [Oban District](#) - [Olympische Sommerspiele 1964/Teilnehmer \(Nigeria\)](#) - [Olympische Sommerspiele 1968/Teilnehmer \(Nigeria\)](#) - [Olympische Sommerspiele 1972/Teilnehmer \(Nigeria\)](#) - [Olympische Sommerspiele 1980/Teilnehmer \(Nigeria\)](#) - [Ota \(Nigeria\)](#) - [Sapele](#) - [Sardauna](#) - [Stationery Stores](#) - [United African Company of Nigeria](#) - [Zungeru-Stausee](#) - [Emmanuel Ayoola/Emmanuel Olayinka Ayoola \(en\)](#) - [Gabriel Igbinedion/Gabriel Osaware Igbinedeon \(en\)](#) - [mehr](#)

Artikelzahlen Nigeria

	Existierend	Gewünscht	Rotlinks HA	Länge HA	Kategorien
DE	1801	5177	16	115.209	345
CA	753	2551	87	72.359	67
EN	n.a.	n.a.	0	181.108	n.a.
ES	n.a.	n.a.	7	38.584	n.a.
FR	3053	5140	8	43.744	436
PT	1683	4613	7	51.603	622

- Anmerkungen:
- Allgemeine Kategoriauswertungen in EN und ES durch Systemfehler nicht möglich
 - In FR und PT werden Kategoriengzweige offenbar auch dann komplett angelegt, wenn nur ein Artikel einsortiert wird -> höhere Kategoriengzahl als in DE
 - HA = Hauptartikel

Existenz ausgewählter Ortsartikel im Vergleich

1	Ortsname	CA	DE	EN	ES	FR	PT
+0	Ife	✓	✓	✓	✓	✓	✓
+1	Benin City		✓	✓	✓	✓	✓
+2	Jimeta	✓	✓	✓		✓	✓
+3	Maiduguri	✓	✓	✓	✓	✓	✓
+5	Port Harcourt	✓	✓	✓	✓	✓	✓
+7	Ogbomoso		✓	✓	✓	✓	✓
+11	Bonny	✓	✓	✓	✓	✓	✓
+13	Lokoja	✓	✓	✓	✓	✓	✓
+17	Ado Ekiti	✓	✓	✓	✓	✓	✓
+19	Monguno			✓	✓	✓	

Auswahlkriterium: Catégorie:Commune au Nigeria, mit angegebener Primzahl weitergezählt, Reihenfolge lt. Artikel-ID

Ogbomoso – fr

- Stub
- Widersprüchliche Einwohnerzahlen in Einleitung und Infobox (2006 – vmtl. 2012)
- Wie bitte? Millionenstadt und dann das?

Ogbomoso

8° 08′ N, 4° 15′ E

Ogbomoso ou **Ogbomosho** est une ville du sud-ouest du **Nigeria** dans l'**État d'Oyo**¹. La population de la ville était de 299 535 habitants en 2006, majoritairement de l'**ethnie Yoruba**.

Notes et références [modifier | modifier le code]

- ↑ Encyclopédie Britannica, [Ogbomosho](#) [[]archive], Site web officiel, Angleterre, consulté le 4 janvier 2017

Ogbomoso

Géographie

Pays Nigeria

Altitude 329 m

Coordonnées 8° 08′ N, 4° 15′ E

Démographie

Population 1 032 000 hab.

Permanentversion: [147463661](#)

Ogbomosho – en

- Längerer Abschnitt zur Geschichte, wird teils belegt mit Website (HTTP 404), teils mit *Pinnock, Samuel George (1917). [The romance of missions in Nigeria](#). Richmond, Va.*
- Beleglage dem Augenschein nach halbwegs akzeptabel

Permanentversion: [859737681](https://www.wikidata.org/wiki/859737681)

Ogbomosho (also **Ogbomoṣo**) is a city in **Oyo State**, south-western **Nigeria**, on the **A1 highway**. It was founded in the mid 17th century.^[2] The population was approximately 645,000 in 2006 census.^[3] The majority of the people are members of the **Yoruba** ethnic group. **Yams**, **cassava**, **maize**, and **tobacco** are some of the notable agricultural products of the region.^[4]

Contents [hide]

- 1 History
- 2 Education
- 3 Economy
- 4 Cityscape
- 5 References
- 6 Bibliography

History [edit]

An early missionary described the town: "Ogbomosho in 1891 was a walled city, the gates of which were closely watched by day and securely closed by night. There was little or no communication between it and Oyo and Ilorin

Ogbomosho Ogbomosho Ajilete	
 <p>Ogbomosho shown within Nigeria Coordinates: 8°08′N 4°15′E﻿ / ﻿8.133°N 4.250°E﻿ / 8.133; 4.250</p>	
Country	 Nigeria
State	Oyo State
Government	
 • Local Government Chairman of Ogbomosho North	Olamijuwonlo Alao-Akala
 • Local Government Chairman of Ogbomosho South	Olajide Adisa Isaac
Elevation	347 m (1,138 ft)
Population ^[1]	

Ogbomosho – de

- An sich akzeptabler Stub
- Widersprüchliche Einwohnerzahlen in Einleitung und Infobox (2006 – vmtl. 2012)
- Für eine Großstadt würde man mehr erwarten, denn zum Vergleich...

Permanentversion: [177347062](#)

Ogbomosho

Koordinaten: 8° 8′ N, 4° 16′ O﻿ | |

von 217.231.3.161 (38%), Stephan Klage (35%), SpesBona (12%), CamelBot (5%), Domenico-de-ga (3%), 33 weiteren Autoren (7%)

Wikidata: [Ogbomosho \(Q500366\)](#), Ort in Nigeria
Alternative Bezeichnungen: keine

Ogbomosho ist eine Stadt im Bundesstaat [Oyo](#) in [Nigeria](#) mit rund 1.200.000 Einwohnern (Berechnungsstand 2016). Der Ballungsraum der Stadt weist eine Gesamtbevölkerung mit über 1,3 Millionen Einwohnern aus.

Inhaltsverzeichnis [\[Verbergen\]](#)

- [1 Geschichte](#)
- [2 Sehenswürdigkeiten](#)
- [3 Wirtschaft](#)
- [4 Einzelnachweise](#)

Geschichte [\[Bearbeiten \]](#)

Die Stadt ist im **17. Jahrhundert** vom Volk der **Yoruba** gegründet worden. Anfang des **19. Jahrhunderts** dehnte sich die Siedlung rasch aus, als sie während der **Invasion** des Volkes der **Fulbe** als Zufluchtsort für die **Yoruba** diente.

Sehenswürdigkeiten [\[Bearbeiten \]](#)

Zu den wichtigsten Sehenswürdigkeiten in Ogbomosho gehören die große **Moschee** und Überreste der Stadtmauer aus dem 17. Jahrhundert.

Wirtschaft [\[Bearbeiten \]](#)

Die Stadt ist **Industrie-** und **Handelszentrum** in einem **landwirtschaftlich** genutzten Gebiet. Es werden unter anderem **Baumwolle** und **Tabak** angebaut



Koordinaten	8° 8′ N, 4° 16′ O
Basisdaten	
Staat	 Nigeria
Bundesstaat	Oyo
ISO 3166-2	NG-OY
Einwohner	281.510 (Berechnung 2012 ^[1])
Metropolregion	1.334.387 (Berechnung 2012 ^[2])



Ado Ekiti – fr

- Einsatzstub
- Infobox vorhanden
- Länge: 52 Byte + IB

Ado Ekiti – en

- Länge: über 67 kB!
- URV-Verdacht
- Beleglage unklar

Ado Ekiti

7° 37′ 00″ nord, 5° 13′ 00″ est



Cet article est une **ébauche** concernant le **Nigeria**.

Vous pouvez partager vos connaissances en l’améliorant ([comment ?](#)) selon les recommandations des [projets correspondants](#).



Pour les articles homonymes, voir *Ado*.

Ado Ekiti est une ville de l'État d'Ekiti au Nigeria.

Références [[modifier](#) | [modifier le code](#)]

Ado Ekiti

IMAGE MANQUANTE

Une illustration sous licence libre serait la bienvenue

Administration

Pays Nigeria
État État d'Ekiti

Démographie

Population 294 382 hab. (2007)

Géographie

Permanentversion: [152439984](#)

Ado Ekiti – de

- Deutlich umfangreicher Artikel in der deutschsprachigen Wikipedia, aber...

Ado Ekiti

Koordinaten: 7° 37′ N, 5° 13′ O﻿ / ﻿7° 37′ N, 5° 13′ O

von Bohr (61 %), Micge (13 %), Nowic (11 %), Stephan Klage (8 %), CamelBot (3 %), 27 weiteren Autoren (5 %)
✕ 38 Versionen seit 2007-03-21 (+652 Tage), 32 Autoren, 24 Seitenaufrufe (30 Tage), erstellt von: Bohr (5.209) · Alle Seitenstatistiken
Wikidata: Ado Ekiti (Q359955), *Hauptstadt des nigerianischen Bundesstaates Ekiti*
Alternative Bezeichnung: Ado-Ekiti

Ado Ekiti ist die Hauptstadt des nigerianischen Bundesstaates Ekiti und liegt im Südwesten von Nigeria. Einer Berechnung von 2012 zufolge hat die Stadt 409.270 Einwohner.^[1] In der Agglomeration Ado Ekitis leben ca. 580.000 Einwohner.

Ado Ekiti liegt 148 km nordöstlich von Ibadan. In Ado Ekiti befindet sich eine Universität, die University of Ado Ekiti, und eine Radio- und Fernsehstation. Die Stadt betreibt ein Stadion mit einem Fassungsvermögen von 10.000 Zuschauern, das einen Fußballclub in der dritten Liga beherbergt. Auf dem lokalen Markt werden die landwirtschaftlichen Erzeugnisse der Region wie Yams, Maniok, Getreide und Tabak gehandelt.

Ado Ekiti und seine Umgebung bilden eine der 16 Local Government Areas (LGA) des Bundesstaates Ekiti mit einer Fläche von 293,41 km². Bei der vorletzten Volkszählung 1991 hatte die LGA 156.122 Einwohner und damit eine Bevölkerungsdichte von 532 Einwohnern je km².^[2]

Einzelnachweise [Bearbeiten]

- ↑ Seite nicht mehr abrufbar, Suche in Webarchiven: Bevölkerungsdaten 2012^[?]
- ↑ *The 774 Local Government Areas*.^[?] Ado-Ekiti Local Government Area. Nigeria Congress Online, archiviert vom Original am 17. August 2003; abgerufen am

Ado Ekiti	
 <div>Map of Nigeria with Ado Ekiti marked</div>	
Koordinaten	7° 37′ N, 5° 13′ O
Basisdaten	
Staat	 Nigeria
Bundesstaat	Ekiti
ISO 3166-2	NG-EK
Einwohner	409.270 (2012)

GFDL/CC-BY-SA-3.0 / Uwe Dederig

Permanentversion: [160590324](#)

Ado Ekiti – de

... der Artikel enthält Angaben zur gleichnamigen Local Government Area.

Es bleibt unklar, ob die Stadt zur LGA gehört oder diese nur das Umland umfaßt; Einwohnerzahlen haben andere Stichjahre und sind deshalb nicht vergleichbar.

Ado Ekiti

Koordinaten: 7° 37′ N, 5° 13′ O﻿ / ﻿7.617° N 5.217° O﻿ / 7.617; 5.217

von Bohr (61 %), Micge (13 %), Nowic (11 %), Stephan Klage (8 %), CamelBot (3 %), 27 weiteren Autoren (5 %)
✕ 38 Versionen seit 2007-03-21 (+652 Tage), 32 Autoren, 24 Seitenaufrufe (30 Tage), erstellt von: Bohr (5.209) · Alle Seitenstatistiken
Wikidata: Ado Ekiti (Q359955), *Hauptstadt des nigerianischen Bundesstaates Ekiti*
Alternative Bezeichnung: Ado-Ekiti

Ado Ekiti ist die Hauptstadt des nigerianischen Bundesstaates Ekiti und liegt im Südwesten von Nigeria. Einer Berechnung von 2012 zufolge hat die Stadt 409.270 Einwohner.^[1] In der Agglomeration Ado Ekitis leben ca. 580.000 Einwohner.

Ado Ekiti liegt 148 km nordöstlich von Ibadan. In Ado Ekiti befindet sich eine Universität, die University of Ado Ekiti, und eine Radio- und Fernsehstation. Die Stadt betreibt ein Stadion mit einem Fassungsvermögen von 10.000 Zuschauern, das einen Fußballclub in der dritten Liga beherbergt. Auf dem lokalen Markt werden die landwirtschaftlichen Erzeugnisse der Region wie Yams, Maniok, Getreide und Tabak gehandelt.

Ado Ekiti und seine Umgebung bilden eine der 16 Local Government Areas (LGA) des Bundesstaates Ekiti mit einer Fläche von 293,41 km². Bei der vorletzten Volkszählung 1991 hatte die LGA 156.122 Einwohner und damit eine Bevölkerungsdichte von 532 Einwohnern je km².^[2]

Einzelnachweise [Bearbeiten]

- ↑ Seite nicht mehr abrufbar, Suche in Webarchiven: Bevölkerungsdaten 2012^[?]
- ↑ The 774 Local Government Areas.^[?] Ado-Ekiti Local Government Area. Nigeria Congress Online, archiviert vom Original am 17. August 2003; abgerufen am

Ado Ekiti	
 <div>Karte von Nigeria mit dem Standort von Ado Ekiti</div>	
Koordinaten	7° 37′ N, 5° 13′ O﻿ / ﻿7.617° N 5.217° O﻿ / 7.617; 5.217
Basisdaten	
Staat	 Nigeria
Bundesstaat	Ekiti
ISO 3166-2	NG-EK
Einwohner	409.270 (2012)

Permanentversion: [160590324](#)

DR Kongo: gewünschte Artikel

Demokratische Republik Kongo

Aus Portal:Demokratische Republik Kongo

[Amba Bongo \(en\)](#) - [Christine Kalonji \(en\)](#) - [Diblo Dibala \(en\)](#) - [Nico Kasanda/Dr Nico Kasanda \(en\)](#) - [Francois Luambo Makiadi \(en\)](#) - [Grand Kalle \(en\)](#) - [Kabika Tshilolo \(en\)](#) - [Kavidi Wivine N'Landu \(en\)](#) - [Léone Abo](#) - [Lila-Baleka Bosek' Ilo](#) - [Maguy Kabamba \(en\)](#) - [M'biliala Bel \(en\)](#) - [Pepe Kalle \(en\)](#) - [Römisch-katholische Kirche in der Demokratischen Republik Kongo \(en\)](#) - [Tabu Ley Rochereau \(en\)](#) - [Union minière du Haut Katanga \(fr\)](#) - [Université Lovanium \(Leopoldville\) \(fr\)](#) - [Zaiko Langa Langa \(en\)](#) -

- Auf den ersten Blick keine Artikel aus dem Ostkongokonflikt

Artikelzahlen Demokratische Republik Kongo

	Existierend	Gewünscht	Rotlinks HA	Länge HA	Kategorien
DE	1.022	3.478	20	! 157.172	276
CA	373	2.636	! 308	45.866	26
EN	n.a.	n.a.	3	145.471	n.a.
ES	n.a.	n.a.	32	85.259	n.a.
FR	5.212	17.115	37	131.798	991
PT	! 663	3.151	9	53.271	272

- Anmerkungen:
- Allgemeine Kategorienauswertungen in EN und ES durch Systemfehler nicht möglich
 - In FR und PT werden Kategorienzweige offenbar auch dann komplett angelegt, wenn nur ein Artikel einsortiert wird -> höhere Kategorienzahl als in DE
 - HA = Hauptartikel
 - Die meisten Rotlinks in CA sind Ethnien, deren Wohnorte/-gebiete und Sprachen

Existenz ausgewählter Ortsartikel im Vergleich

1	Ortsname	CA	DE	EN	ES	FR	PT
+0	Kasumbalesa	✓	✓	✓	✓	✓	✓
+1	Ilebo			✓	✓	✓	✓
+2	Kalemie		✓	✓	✓	✓	✓
+3	Buta		✓	✓		✓	✓
+5	Lufu-Toto		✓	✓		✓	✓
+7	Ngandu					✓	
+11	Ebonda					✓	
+13	Mombongo					✓	
+17	Konde-Kuma					✓	
+19	Kiniati					✓	

Auswahlkriterium: Catégorie:Commune au Nigeria, mit angegebener Primzahl weitergezählt, Reihenfolge lt. Artikel-ID

Kalemie – fr

- Als Stub gekennzeichnet
- Großstadt mit 147.000
- Gliederungspunkte Geschichte, Wirtschaft

Permanentversion: [150744390](#)

Kalemie

5° 56′ sud, 29° 11′ est



Cet article est une **ébauche** concernant la **République démocratique du Congo**.

Vous pouvez partager vos connaissances en l’améliorant (**comment ?**) selon les recommandations des **projets correspondants**.

Kalemie, anciennement **Albertville** (d'après **Albert I^{er} de Belgique**), est une ville chef-lieu de la province du **Tanganyika** (ancienne province du **Katanga**) en **République démocratique du Congo**. Elle est, avec **Baraka**, l'une des principales villes de la côte occidentale du **lac Tanganyika**. Kalemie est le point de départ d'une ligne de chemin de fer de la **Société nationale des chemins de fer du Congo** qui rejoint la ligne nord-sud (Kindu-Lubumbashi) à la ville de **Kabalo**.

Sommaire [masquer]

- 1 Histoire
- 2 Économie
- 3 Bibliographie
- 4 Notes et références
- 5 Articles connexes
- 6 Liens externes

Histoire [modifier | modifier le code]

La ville fut fondée le **3 janvier 1892** par **Jacques de Dixmude** et fut ensuite rapidement assiégée et attaquée par les troupes de **Rumaliza**, à l'occasion des **campagnes de l'État indépendant du Congo** contre les **Arabo-Swahilis**.

Le poste militaire d'Albertville a été fondé le **30 décembre 1891** par le capitaine **Jacques de l'État indépendant du Congo**. Il est situé à **15 kilomètres** au sud de la rivière **Lukuga**. Le **sergent Alexis Vrithoff** a été tué le **5 avril 1892**, lors de la défense d'Albertville contre une attaque des **marchands d'esclaves arabes**. [réf. nécessaire] La station a été assiégée par les Arabes sur la base de **Kataki** du **16 août 1892** jusqu'au **1^{er} janvier 1893**. Après que les Arabes eurent quitté le territoire, Albertville a été peu à

Kalemie

Administration

Pays	 République démocratique du Congo
Province	Tanganyika
Nombre de députés	4

Démographie

Population	146 974 hab. (2012)
Densité	4,9 hab./km ²
Langue nationale	Kiswahili

Géographie

Coordonnées	 5° 56′ sud, 29° 11′ est
Superficie	30 000 km ²

Localisation

Géolocalisation sur la carte : République démocratique du Congo



Kalemie – en

- Vollständig ausgearbeitete Gliederung
- Teils nur wenig Inhalt
- Artikel dennoch umfangreicher als in FR

Permanentversion: [860817147](#)

Kalemie

From Wikipedia, the free encyclopedia

Coordinates: 5°56′S 29°12′E﻿ / ﻿5°56′S 29°12′E﻿ / -5.933°S 29.2°E

Kalemie, formerly **Alberville** or **Albertstad**, is a town on the western shore of **Lake Tanganyika** in the **Democratic Republic of the Congo**. The town is next to the outflow of the **Lukuga River** from Lake Tanganyika to the **Lualaba River**. Kalemie's twin town is **Steinheim** in **Germany**.

Contents [hide]

- History
 - Founding of Alberville
 - World War I and the East African campaign
 - Post-independence and name change to Kalemie
- Climate
- Economy
 - Airport
 - Airlines and destinations
 - Mining
 - Transport
 - Rail
 - Water
- Language(s)
- Sports
- Kalemie Port
- Town partnerships
- 2005 earthquake
- References
 - Sources

Kalemie



Kalemie town centre

Motto(s): Build our Nation, Spirit of Patriotism



Location in Democratic Republic of the Congo

Coordinates: 5°56′S 29°12′E﻿ / ﻿5°56′S 29°12′E﻿ / -5.933°S 29.2°E

Kalemie – de

- Solider Stub, enthält aber auch Absatz zum Hafen der Stadt
- Partnerstadt von Steinheim (Westfalen)
- Hauptautor Römert (37 %) ist dies wegen Klimatabelle

Permanentversion: [169683953](#)

Kalemie

Koordinaten: 5° 55′ S, 29° 12′ O﻿‏﻿‏

von [Römert](#) (38 %), [Lysippos](#) (24 %), [Sippel2707](#) (17 %), [Justus Brücke](#) (6 %), [SpaceKid](#) (3 %), **44 weiteren Autoren** (12 %)
✕ 62 Versionen seit 2005-12-07 (+364 Tage), 49 Autoren, **122 Seitenaufrufe** (30 Tage), erstellt von: [Sippel2707](#) (3.978) · [Alle Seitenstatistiken](#)
Wikidata: [Kalemie](#) (Q732801), *Keine Beschreibung vorhanden.*
Alternative Bezeichnungen: keine

Kalemie (bis 1966 **Albertville**) ist eine Stadt am Westufer des [Tanganjikasees](#), am Abfluss des [Lukuga](#), in der [Demokratischen Republik Kongo](#). Sie ist die Hauptstadt der [Provinz Tanganjika](#) und hat 147.065 (Stand 1. Januar 2005) Einwohner, 1984 waren es laut Zensus 73.528.

Die Stadt verfügt über einen Hafen, von dem aus Schiffe nach [Tansania](#), aber auch zum [Hafen Kalundu](#) bei der nördlich gelegenen Stadt [Uvira](#) verkehren. Durch diesen Hafen und ihre Textil- und Zementindustrie ist sie das wirtschaftliche Zentrum der Region.

Der in der Stadt liegende **Hafen Kalémie** (französisch *Port de Kalémie*) wird von der [Société Nationale des Chemins de fer du Congo](#) betrieben, verfügt über eine Kainanlage mit der Gesamtlänge von 385 Metern und maximalen Wassertiefe von 5,35 Metern. Am Kai stehen fünf [Derrickkrane](#). Es existieren im Hafen freie und überdachte Lagerkapazitäten sowie ein [Trockendock](#). Der Warenverkehr mit dem Hafen Kigoma in Tansania umfasst hauptsächlich [Zement](#), [Baustoffe](#), [Mehl](#), [Salz](#), [Zucker](#) und [Kraftstoffe](#). Das Hafengelände (5° 56′ 49″ S, 29° 12′ 6″ O) ist zugleich ein [Grenzübergang](#) und eine [Zollabfertigungsstelle](#).^[1]

Die Stadt ist Endpunkt der [SNCC-Bahnstrecke Kamina-Kabalo-Kalemie](#). Die Gleisanlagen führen bis in den Hafen. In der Stadt befindet sich die staatliche [University of Kalemie](#) (UNIKAL).

Geschichte [Bearbeiten]

Gegründet wurde Kalemie 1892 als belgischer Militärposten.

Kalemie	
 <div>Karte von Kalemie</div>	
Koordinaten	5° 55′ S, 29° 12′ O
Basisdaten	
Staat	 Demokratische Republik Kongo
Provinz	Tanganyika
ISO 3166-2	CD-TA
Einwohner	147.065 (1. Januar 2005)
Kultur	
Partnerstädte	 Steinheim

Ngandu – fr

- Stub mit unvollständiger Infobox einigen internen und externen Links

Permanentversion: [149503079](#)

Ngandu

4° 54′ S, 24° 55′ E



Cet article est une **ébauche** concernant la **République démocratique du Congo**.

Vous pouvez partager vos connaissances en l’améliorant ([comment ?](#)) selon les recommandations des [projets correspondants](#).

Ngandu ou **Gandu** fut un poste de l’État indépendant du Congo sur la rive gauche de la **Lomami** (actuel territoire de **Lubefu**). Il fut créé par **Ngongo Lutete** en 1892, et transféré par le sous-lieutenant **Henri De Cort** (*Bwana Toto*), à **Katako-Kombe** en 1904.

Le poste était le principal relais entre d’une part **Lusambo** et d’autre part **Kasongo** et **Nyangwe**.

Une bataille au cours de la **révolte des Batetela de Luluabourg** se déroula à proximité de la localité **18 octobre 1895**.

Ngongo Lutete y fut par ailleurs sommairement jugé et exécuté le **15 septembre 1893**.

Voir aussi [[modifier](#) | [modifier le code](#)]

Liens internes [[modifier](#) | [modifier le code](#)]

- **Sidney Langford Hinde** - « The fall of the Congo Arabs » (1897) - (ISBN 1-4021-9474-9) - (ISBN 1-4021-3715-X)
- **Olela Engombe Asui** - « L’administration coloniale et la question de la succession de Ngongo Leteta au Sankuru (1893-1956) » (1991) - (ISSN 0250-1619)
- **Campagnes de l’État indépendant du Congo contre les Arabo-Swahilis**
- **Francis Dhanis**
- **Tippo Tip**

Liens externes [[modifier](#) | [modifier le code](#)]

- **Sankuru Foundation** - **Débat sur Ngongo Leteta et Ngandu** [archive]

Ngandu

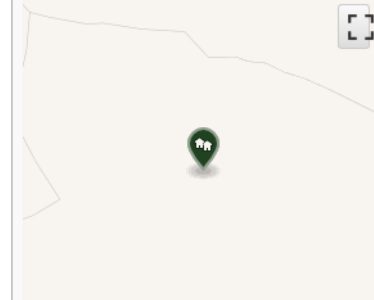


Résidence de Ngongo Leteta à Ngandu (Sankuru)

Géographie

Pays État indépendant du Congo

Coordonnées 4° 54′ S, 24° 55′ E



Konde-Kuma – fr

- Einsatzstub
- Infobox unvollständig
- Keine Interwikis

Permanentversion: [148500008](#)

Konde-Kuma

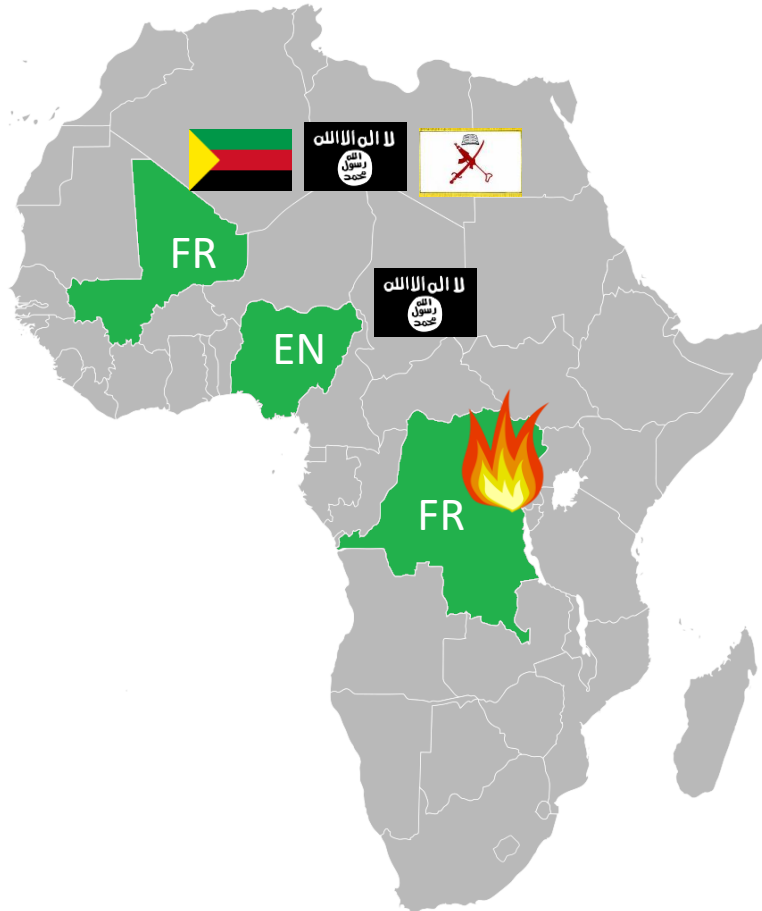
4° 50′ sud, 12° 53′ est

 Cet article est une **ébauche** concernant la **République démocratique du Congo**.
Vous pouvez partager vos connaissances en l’améliorant (comment ?) selon les recommandations des projets correspondants.

Konde-Kuma est une localité de la **République démocratique du Congo**, située dans la province du **Bas-Congo**.

Konde-Kuma	
Administration	
Pays	 République démocratique du Congo
Province	Bas-Congo
Géographie	
Coordonnées	 4° 50′ sud, 12° 53′ est
Divers	
Langue officielle	français
Localisation	
Géolocalisation sur la carte : République démocratique du Congo	
	
Voir la carte administrative de République démocratique du Congo	

Afrikanische Konflikte: im Fokus



- Mali
Tuareg, Ansar Dine, AQIM



- Nigeria
Boko Haram



- Dem. Rep. Kongo
Diverse Konflikte

Einwohnerzahlen in Millionen (Rang EWZ/Rang Fläche)
Stand 2017

DR Kongo – Land der Kriege und Rebellionen

Konflikt	Zeit	Interwikis	Anmerkungen
Erster Kongokrieg	1996–1997	DE EN ES FR PT	800.000 bis 1 Mio. Tote
Zweiter Kongokrieg	1993–2003	CA DE EN ES FR PT	Etwa 5 Mio. Exzesstote ²⁾
Kivukonflikt ¹⁾	2004–heute	DE EN ES FR PT	1,4 Millionen Binnenflüchtlinge (IDPs)
LRA-Konflikt	1987–heute	DE ES EN FR PT	Über 600.000 Binnenflüchtlinge
Dongo-Konflikt	2009	EN PT	168.000 Binnenflüchtlinge
Katanga-Aufstand ⁴⁾	2004–heute	EN PT	600.000 Binnenflüchtlinge
M23-Rebellion ³⁾	2012–2013	CA EN ES FR PT	150.000 Binnenflüchtlinge
ADF-Konflikt ³⁾	1996–heute	EN ES	140.000 Binnenflüchtlinge
Kamwina-Nsapu-Konflikt	2016–heute	EN ES PT	1 Million Binnenflüchtlinge

¹⁾ in DE als [Dritter Kongokrieg](#)

²⁾ siehe [Übersterblichkeit](#)

³⁾ Teil des Dritten Kongokrieges

⁴⁾ Vorgeschichte der 1960er in DE in [Kongo-Krise](#), [Simba-Rebellion](#) in de existiert LW auf

Beispiel: Dritter Kongokrieg

	de	en	fr
Lemma	Dritter Kongokrieg	Kivu conflict	Guerre du Kivu
Dauer	25. November 2006 – 16. Januar 2009	2004–2009 (First phase) 4 April 2012 – 7 November 2013 (Second phase) 31 January 2015 – present (Third phase)	Depuis 2004 – <i>en cours</i>
Aktualität	„Wiederaufflammen 2008“	„2017 war“	„2009 et années suivantes“
M23?	Rebellion der M23 als WL auf Bewegung 23. März; Dauer: 24. April 2012 – 5. November (sic!) 2013	March 23 Movement und M23 rebellion eigenständig; Dauer: 4 April 2012 – 7 November 2013	Mouvement du 23 Mars et Rébellion du M23 als eigenständige Artkel; Dauer: 4 avril 2012 – 7 novembre 2013
ADF?	Allied Democratic Forces; Stand: 2016	Allied Democratic Forces insurgency; 1996 – present	Allied Democratic Forces; Stand: 2017

Krisen im Fokus

GLIDE-Nummer	Staat	Typ	Anmerkung
FL-2018-000140-MLI	Mali	Überflutung	Starke Monsunregen, 6 von 8 Regionen
FL-2018-000120-NGA	Nigeria	Überflutung	80 % überflutet durch Monsunregenfälle
EP-2018-000129-COD	DR Kongo	Epidemie	Ebola-Ausbruch (8/2018) in Nord-Kivu

- Alle drei Staaten mit aktuellen Notlagen beim OCHA
- Keine Artikel dazu -> keine Ressourcen oder kein Interesse?*)

*) bezieht sich nicht auf das Interesse am Land, sondern am jeweiligen Thema

Resümé

- Mehr Sprachkompetenz erforderlich; nicht nur Englisch, sondern auch Französisch und Portugiesisch (Angola, Cabo Verde und Moçambique)
 - Englische Wikipedia bei Übersetzungen nicht zwingend Ausgangssprachversion
 - Mehr internationale/regionale Informationsquellen
 - FR vielfach informativer (qualitativ, quantitativ) als EN, aber nicht zwingend abhängig von der einstigen Kolonialsprache (Gegenbeispiel: DR Kongo)
-
- Die Blind-Spots werden sich bei stagnierenden oder rückläufigen Benutzerzahlen kaum bessern!

Danke!

Vortrag gehalten unter CC-BY-SA.

Wikiball-Modifikation von Benutzer:MagentaGreen unter Verwendung von Wikipedia-logo-v2.svg™ von Nohat (Konzept by Paullusmagnus)

Weitere Bildrechte

PD-author

- Benutzer:Piom
Firelcon.svg



CC0

- Benutzer:Davykamanzi



PD-textlogo

- Benutzer:Yascine /
Benutzer:HalloweenNight
File:AQMI Flag.svg



CC-BY-SA-3.0

- Benutzer:Khaerr~commonswiki

