2

73005

記号	借地権割合	記号	借地権割合
A	90%	E	50%
B	80%	F	40%
C	70%	G	30%
D	60%	H	20%

繁華街・準繁華街地区

普通商業地区
併用住宅地区

中小工場地区

大工場地区

普通住宅地区
家内工業地区

73004

73009

茂原

八千代

茂原 2

（茂原市） 73005

茂原市役所

三峰神社

八幡神社

御獄神社

郵便局

茂原

保育所

八千代一丁目

八千代二丁目

亀鮒橋

川

49F 81F 41F 49F 57F 82F 52F 48F 100F 51F 63F 60F 86F 54F

96E 103E 90E 100E

210 221 246 295 332 156-1 177 175 170 110 125 133 148

⑮ ⑬ ⑭ ⑲ ⑳

記号	借地権割合	記号	借地権割合
A	90%	E	50%
B	80%	F	40%
C	70%	G	30%
D	60%	H	20%

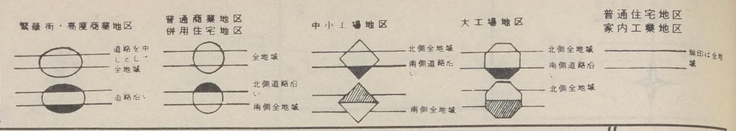

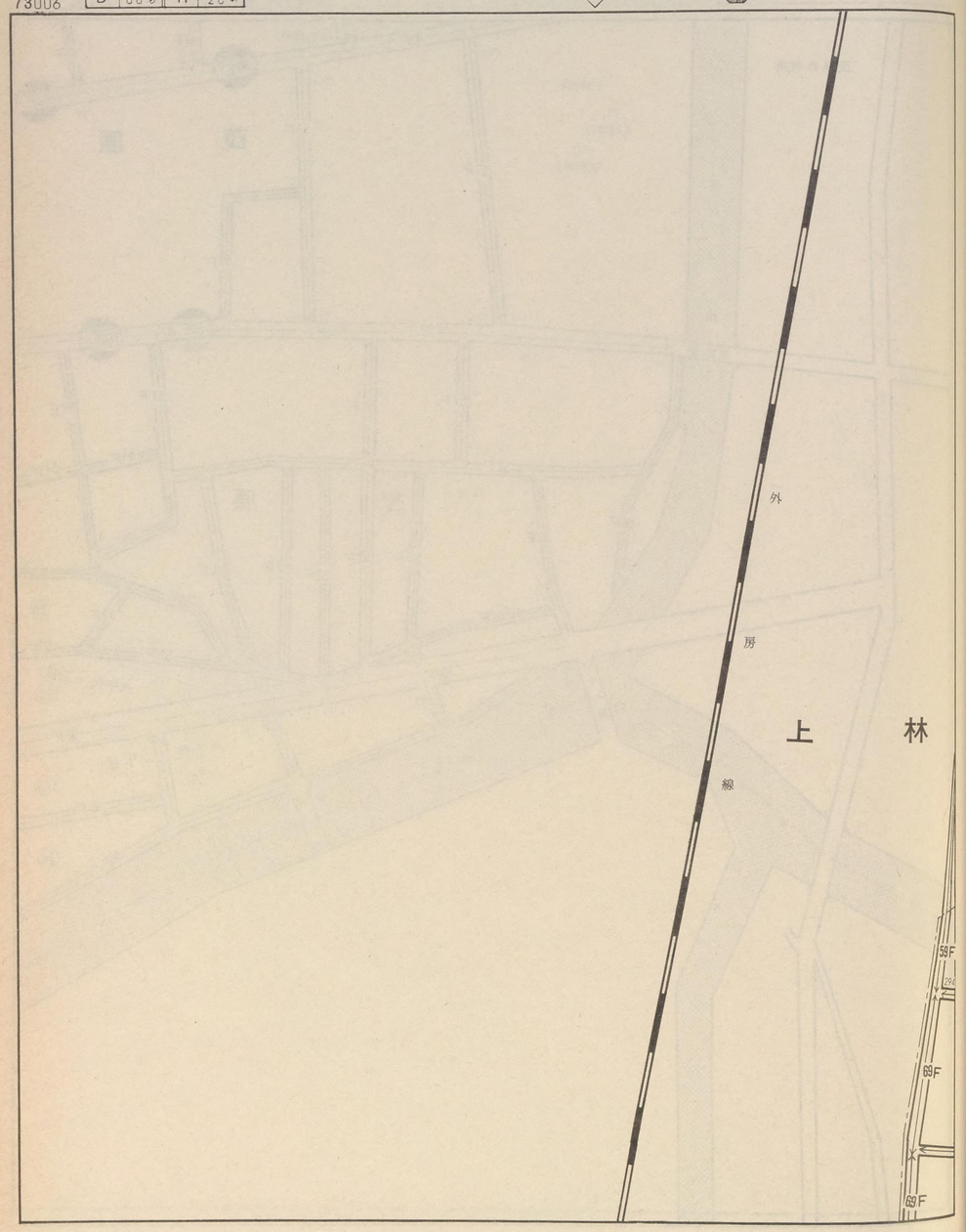

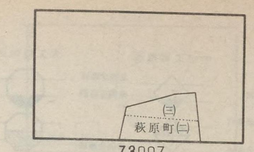

茂原 2

（茂原市）

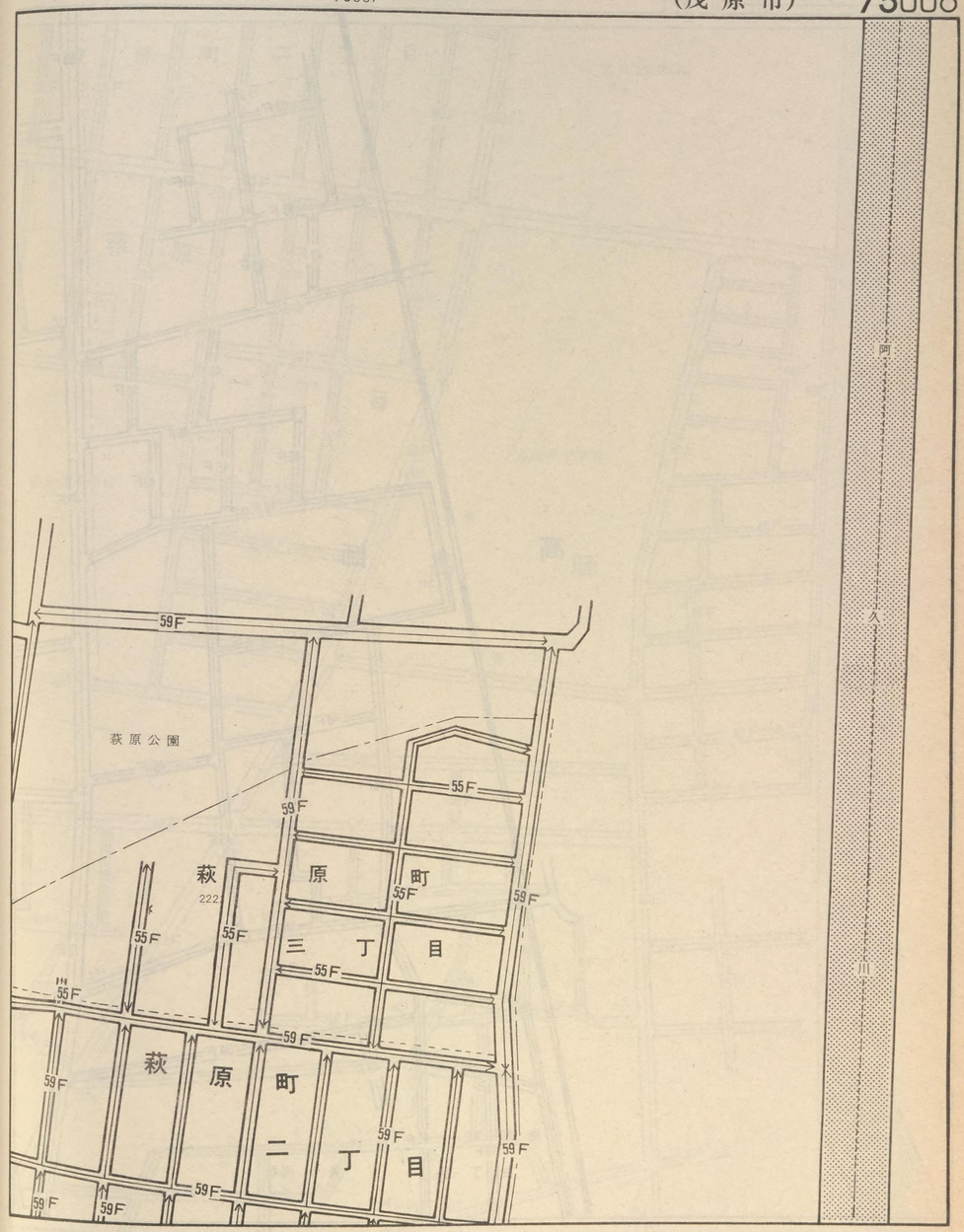

2

73007

記号	借地権割合	記号	借地権割合
A	90%	E	50%
B	80%	F	40%
C	70%	G	30%
D	60%	H	20%

繁華街・高度商業地区
- 道路を中心として全地域
- 道路沿い

普通商業地区 併用住宅地区
- 全地域
- 北側道路沿い
- 南側全地域

中小工場地区
- 北側全地域
- 南側道路沿い
- 南側全地域

大工場地区
- 北側全地域
- 南側道路沿い
- 北側全地域

普通住宅地区 家内工業地区
- 無印は全地域

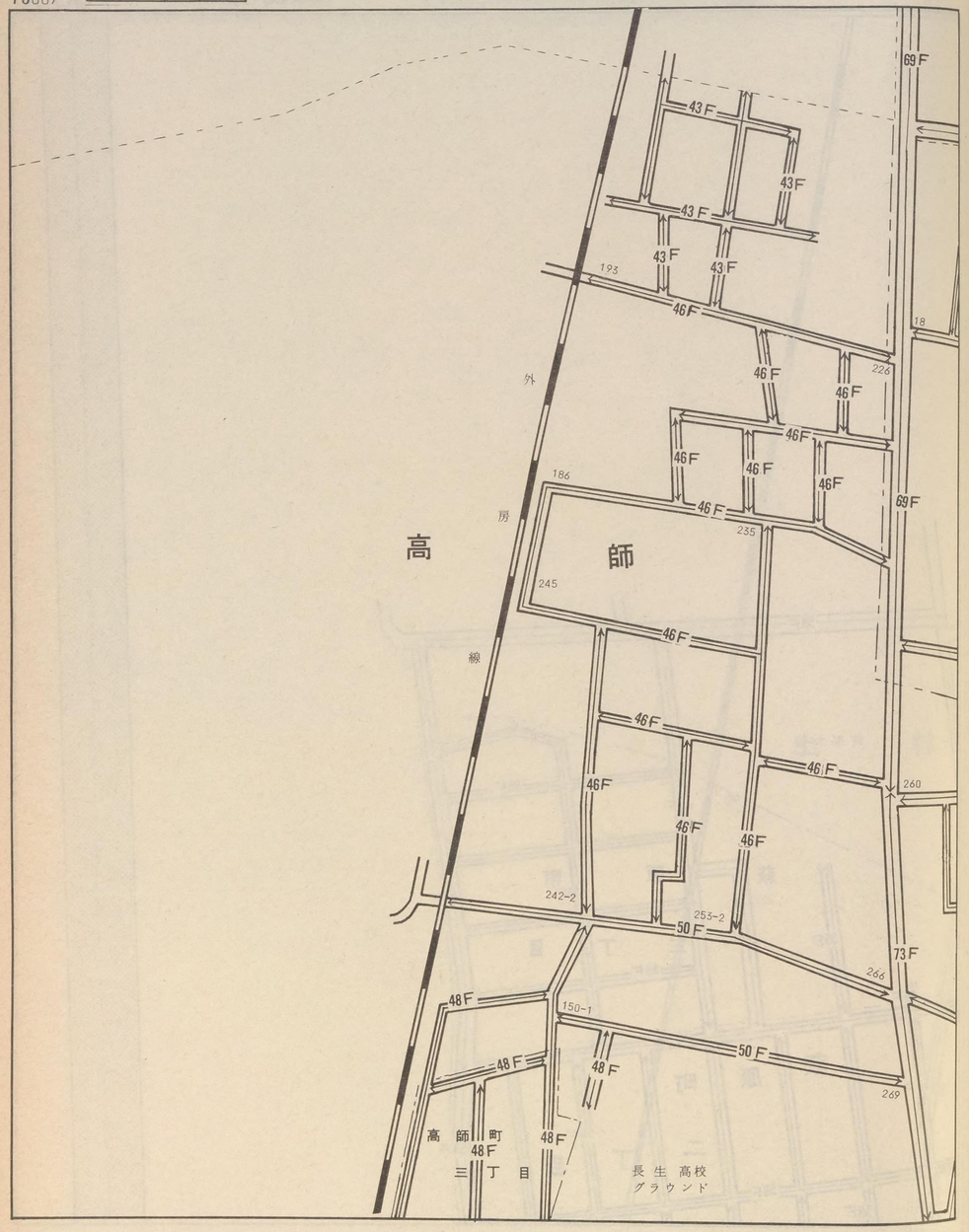

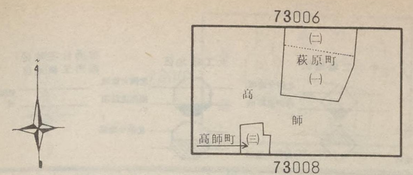

茂原 2

(茂原市)

73007

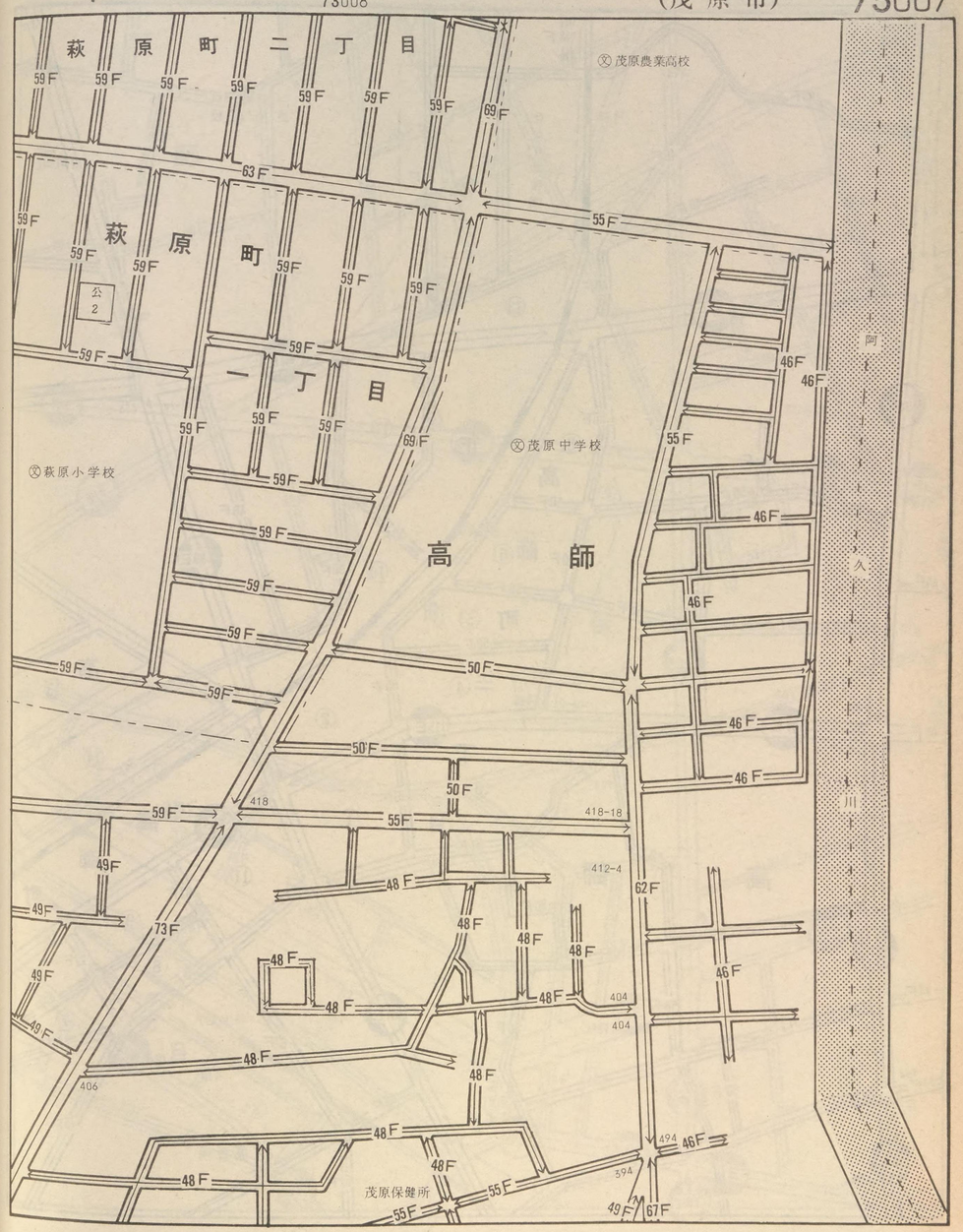

2

73008

記号	借地権割合	記号	借地権割合
A	90%	E	50%
B	80%	F	40%
C	70%	G	30%
D	60%	H	20%

繁華街・高度商業地区
道路を中心として全地域
道路沿い

普通商業地区
併用住宅地区
全地域
北側道路沿い
南側全地域

中小工場地区
北側全地域
南側道路沿い
南側全地域

大工場地区
北側全地域
南側道路沿い
北側全地域

普通住宅地区
家内工業地区
無印は全地域

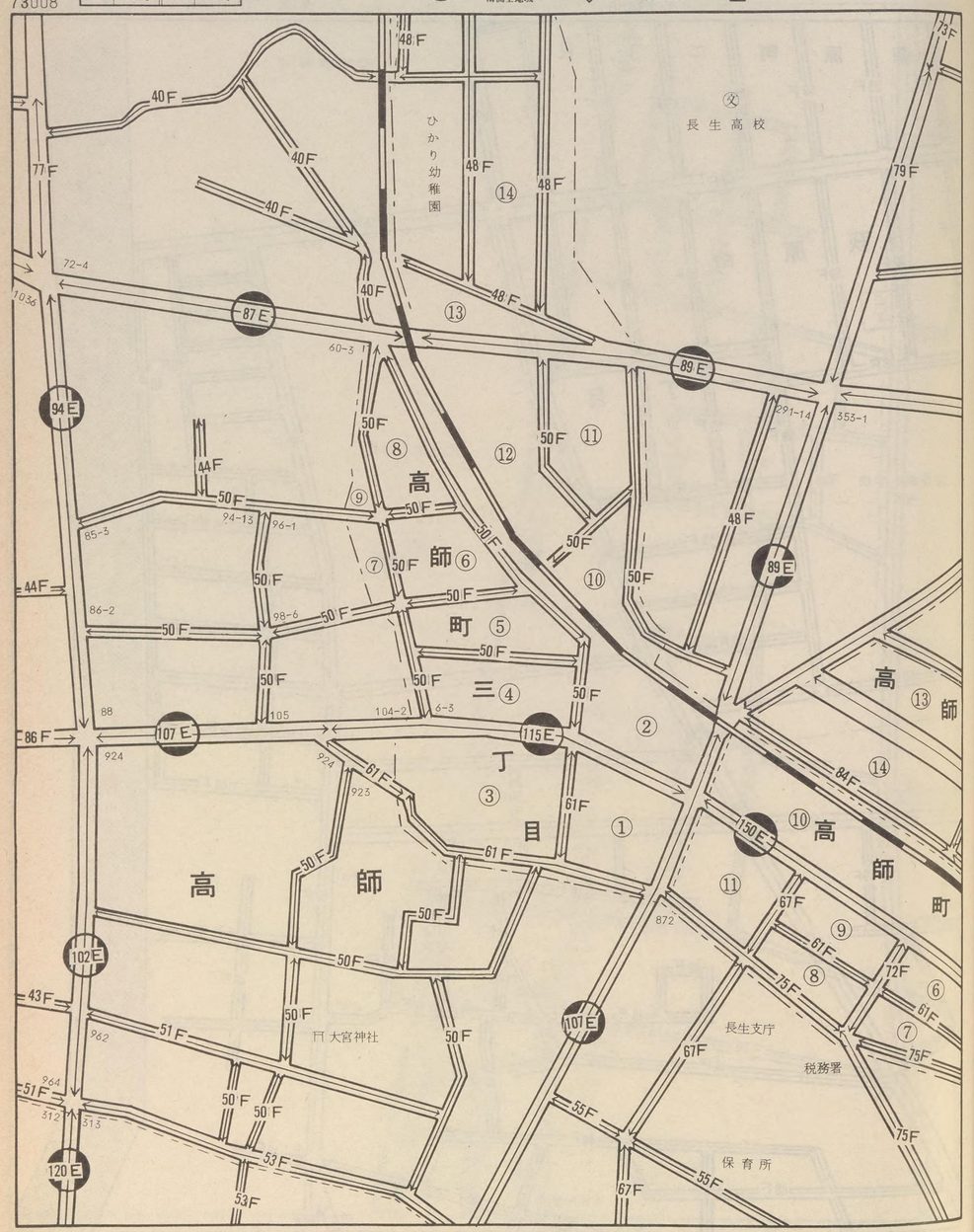

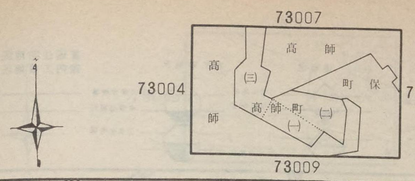

茂原 2

（茂原市）

73008

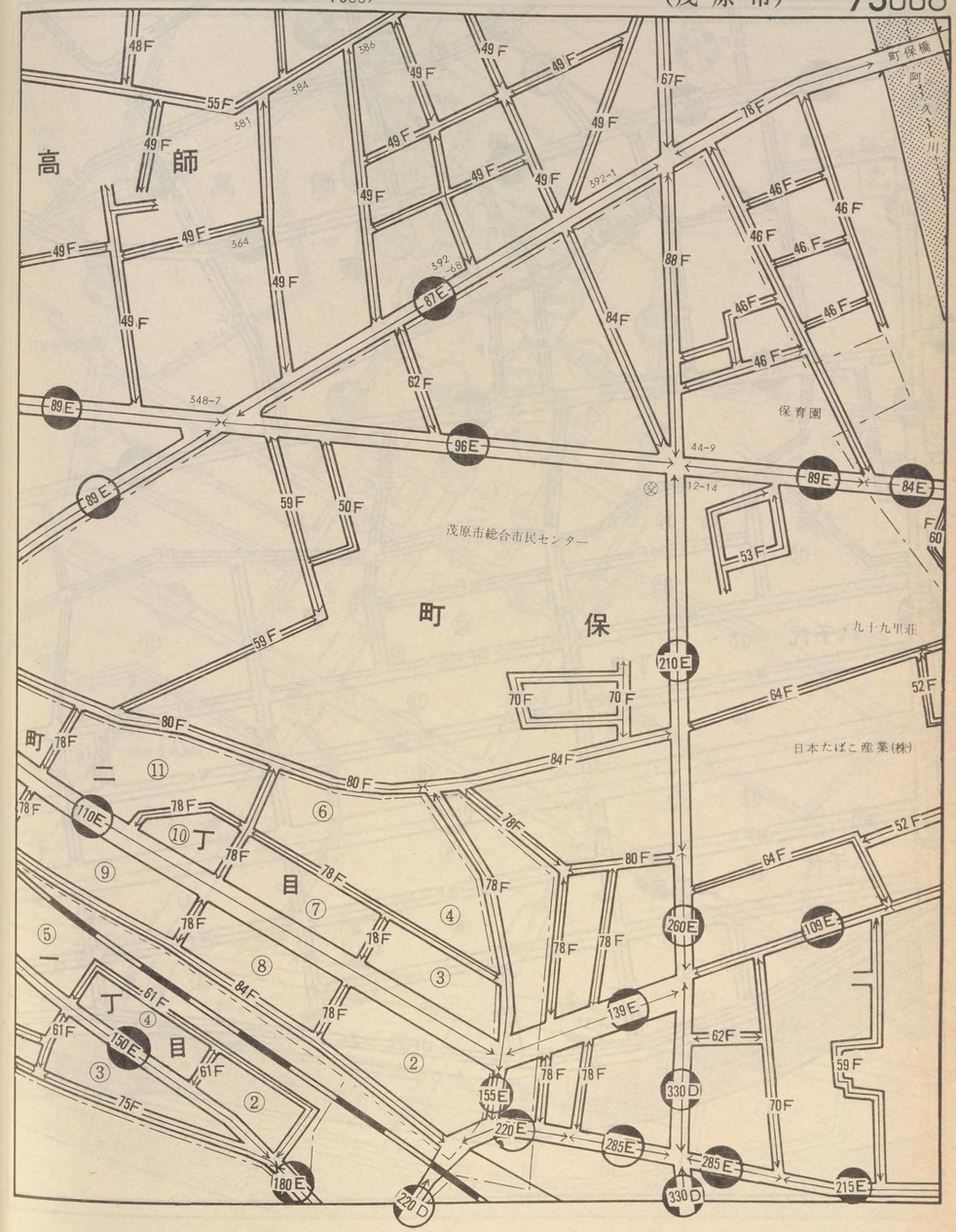

記号	借地権割合	記号	借地権割合
A	90%	E	50%
B	80%	F	40%
C	70%	G	30%
D	60%	H	20%

普通商業・併用住宅地区　普通商業地区　中小工場地区　大工場地区　普通住宅地区　家内工業地区

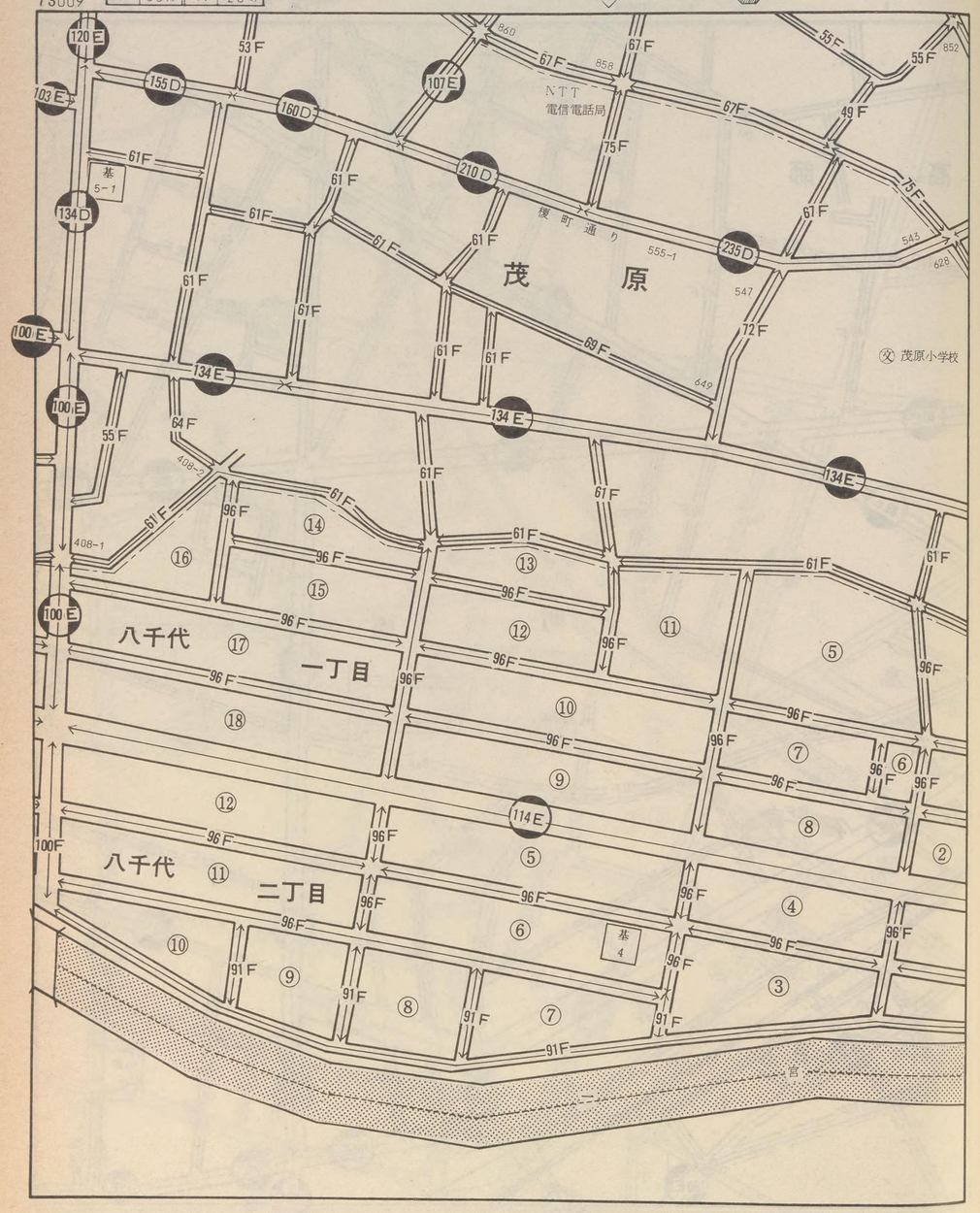

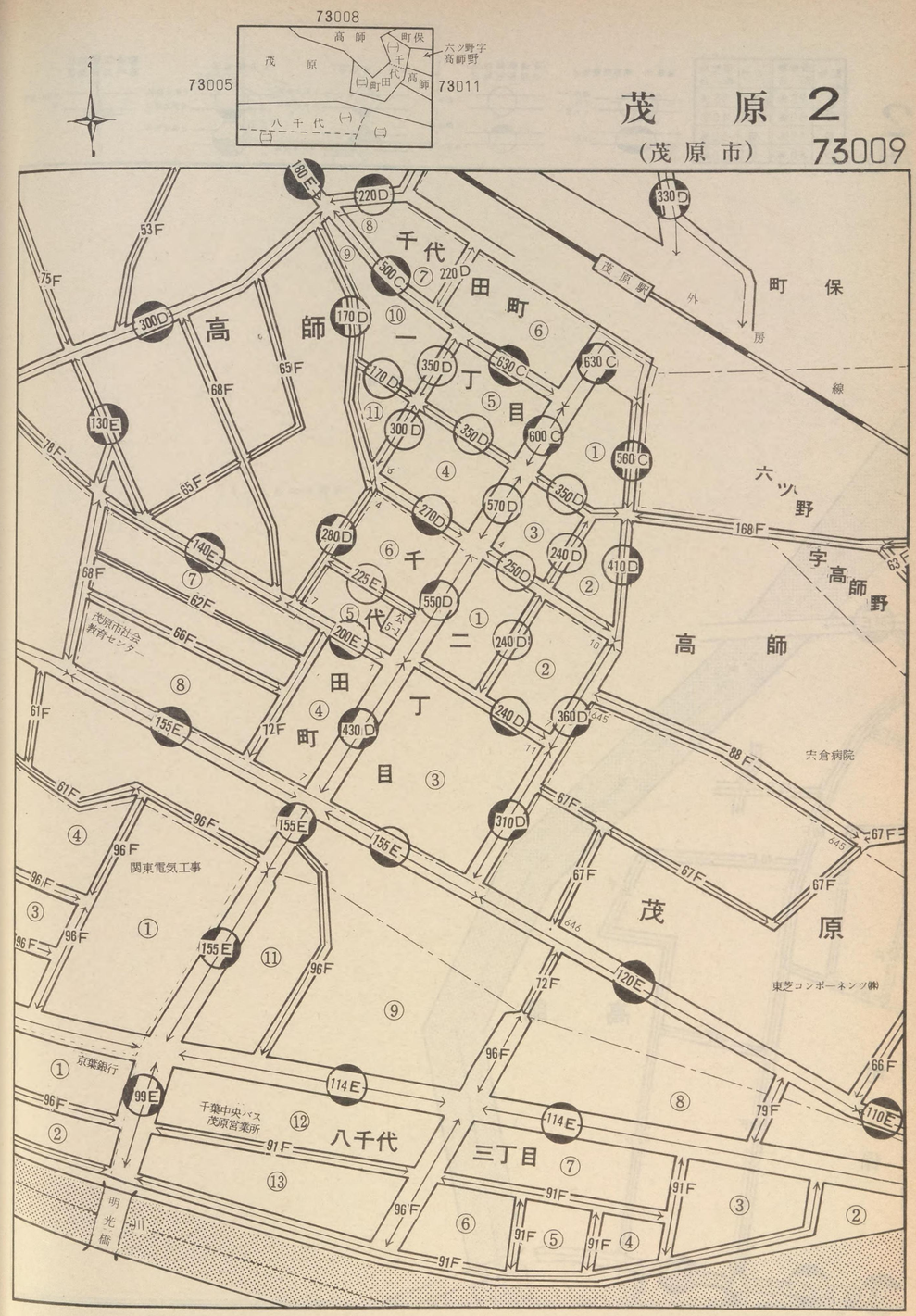

記号	借地権割合	記号	借地権割合
A	90%	E	50%
B	80%	F	40%
C	70%	G	30%
D	60%	H	20%

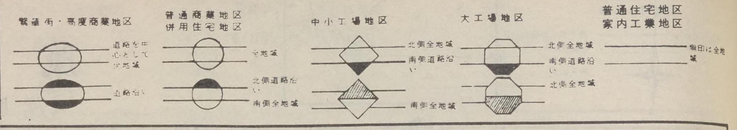

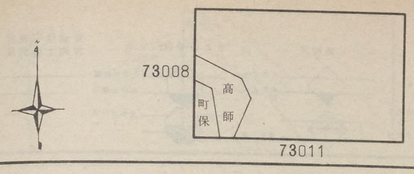

茂原 2
(茂原市) 73010

2

73011

記号	借地権割合	記号	借地権割合
A	90%	E	50%
B	80%	F	40%
C	70%	G	30%
D	60%	H	20%

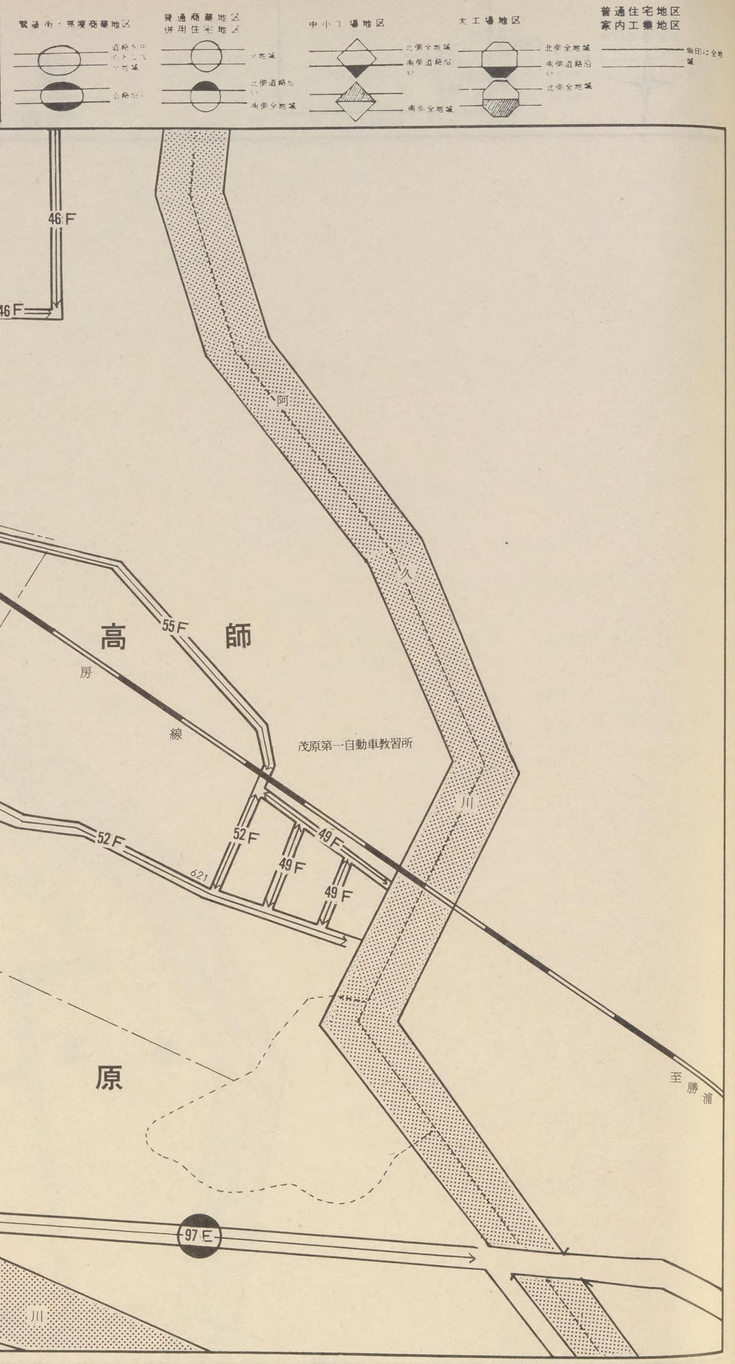

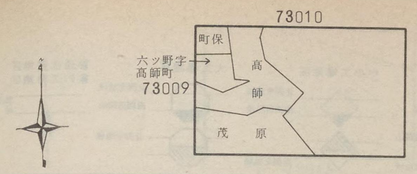

茂原 2

（茂原市） 73011

2

73012

記号	借地権割合	記号	借地権割合
A	90%	E	50%
B	80%	F	40%
C	70%	G	30%
D	60%	H	20%

繁華街・高度商業地区
- 道路を中心として全地域
- 道路沿い

普通商業地区 併用住宅地区
- 全地域
- 北側道路沿い
- 南側全地域

中小工場地区
- 北側全地域
- 南側道路沿い
- 南側全地域

大工場地区
- 北側全地域
- 南側道路沿い
- 北側全地域

普通住宅地区 家内工業地区
- 無印は全地域

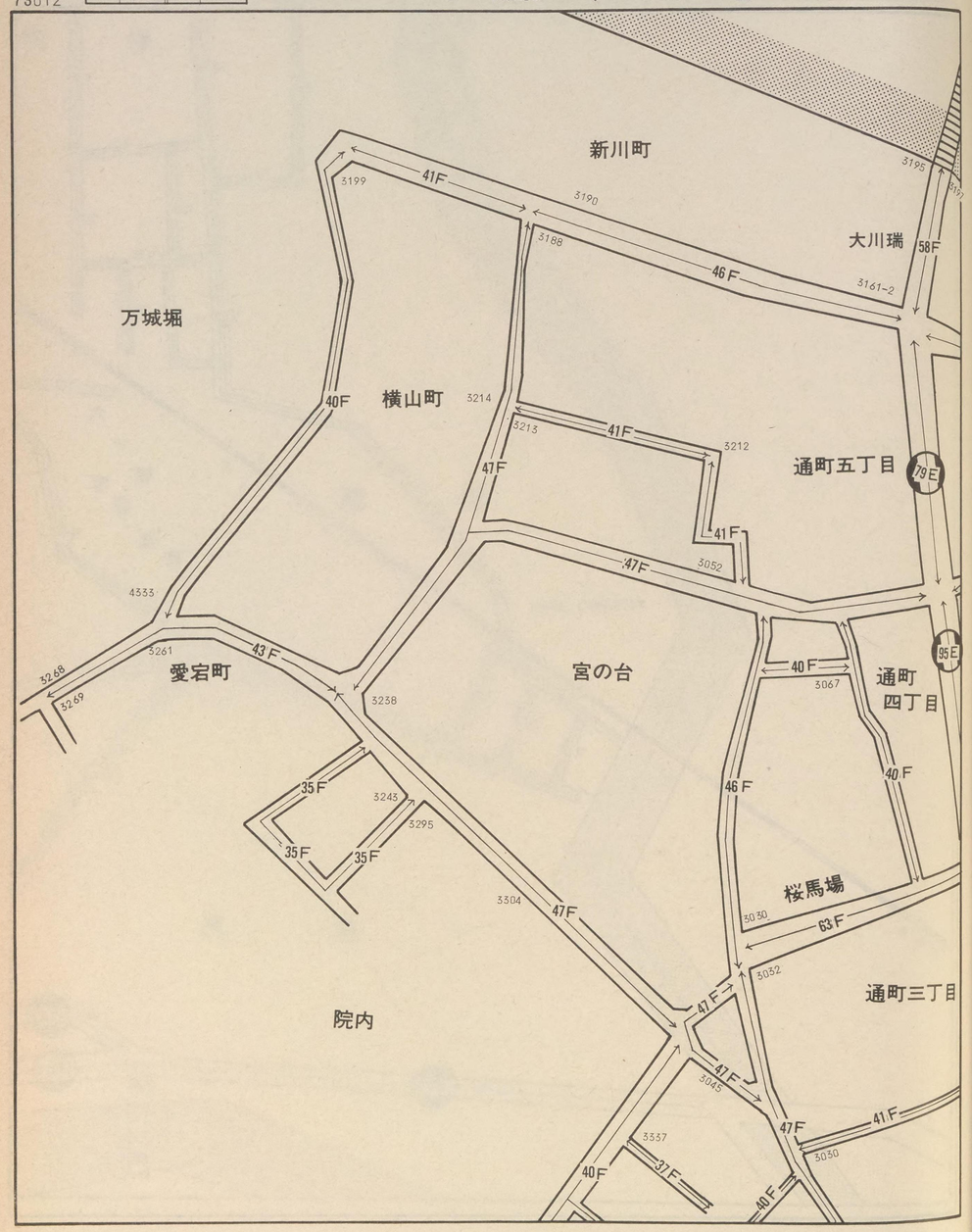

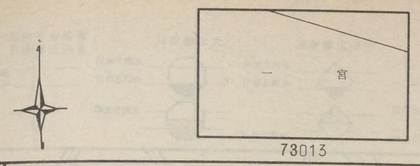

茂原 2

(一宮町) 73012

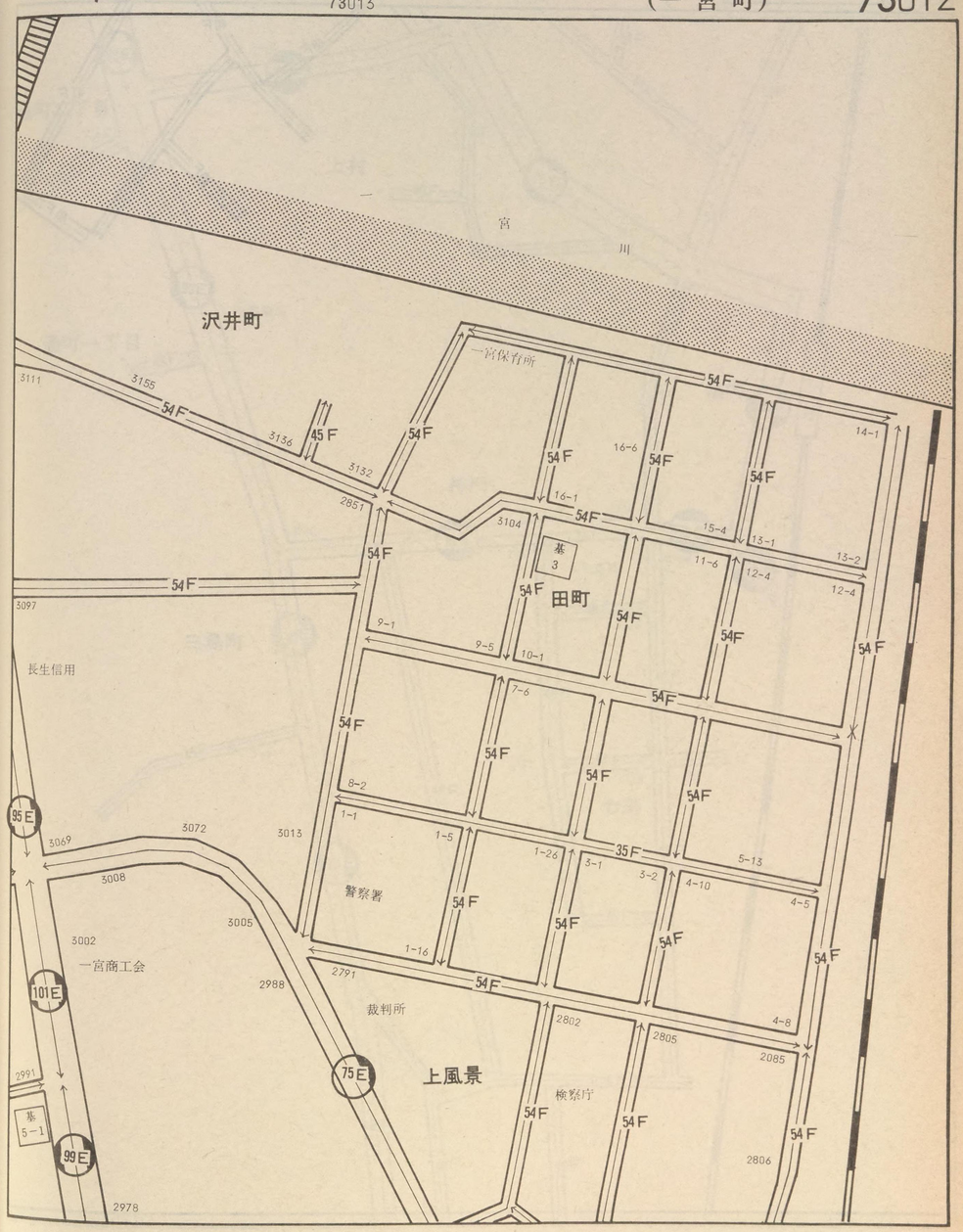

2

73013

記号	借地権割合	記号	借地権割合
A	90%	E	50%
B	80%	F	40%
C	70%	G	30%
D	60%	H	20%

繁華街・高度商業地区
- 道路を中心として全地域
- 道路沿い

普通商業地区 併用住宅地区
- 全地域
- 北側道路沿い
- 南側全地域

中小工場地区
- 北側全地域
- 南側道路沿い
- 南側全地域

大工場地区
- 北側全地域
- 南側道路沿い
- 北側全地域

普通住宅地区 家内工業地区
- 無印は全地域

40F 40F 47F 39F 40F

茂原 2

(一宮町) 73013

73012

一宮

73014

通町二丁目 通町一丁目 上村 神門 樋内 七島 三島町

99E 75E 83E 75E 75E 75E 75E 83E 75E

2967 2968 9900 2963 9916 2961 2922 2926 2932 2767 2738 2764 2762 2754 2790 2914

54F 54F 54F 54F 46F 40F 51F 46F 54F 48F 48F 48F 48F 48F 48F 48F 46F 65F 46F 46F 45F

〒郵便局 長生農協 一宮駅

2

73014

記号	借地権割合	記号	借地権割合
A	90%	E	50%
B	80%	F	40%
C	70%	G	30%
D	60%	H	20%

繁華街・高度商業地区
道路を中心として全地域
道路沿い

普通商業地区
併用住宅地区
全地域
北側道路沿い
南側全地域

中小工場地区
北側全地域
南側道路沿い
南側全地域

大工場地区
北側全地域
南側道路沿い
北側全地域

普通住宅地区
家内工業地区
無印は全地域

73013

一　宮

茂　原　2

（一宮町）　73014

65F　46F　46F　46F　45F　2868　65F　46F　46F

白　山

至勝浦

記号	借地権割合	記号	借地権割合
A	90%	E	50%
B	80%	F	40%
C	70%	G	30%
D	60%	H	20%

繁華街・高度商業地区
道路を中心として全地域
道路沿い

普通商業地区
併用住宅地区
全地域
北側道路沿い
南側全地域

中小工場地区
北側全地域
南側道路沿い
南側全地域

大工場地区
北側全地域
南側道路沿い
北側全地域

普通住宅地区
家内工業地区
無印は全地域

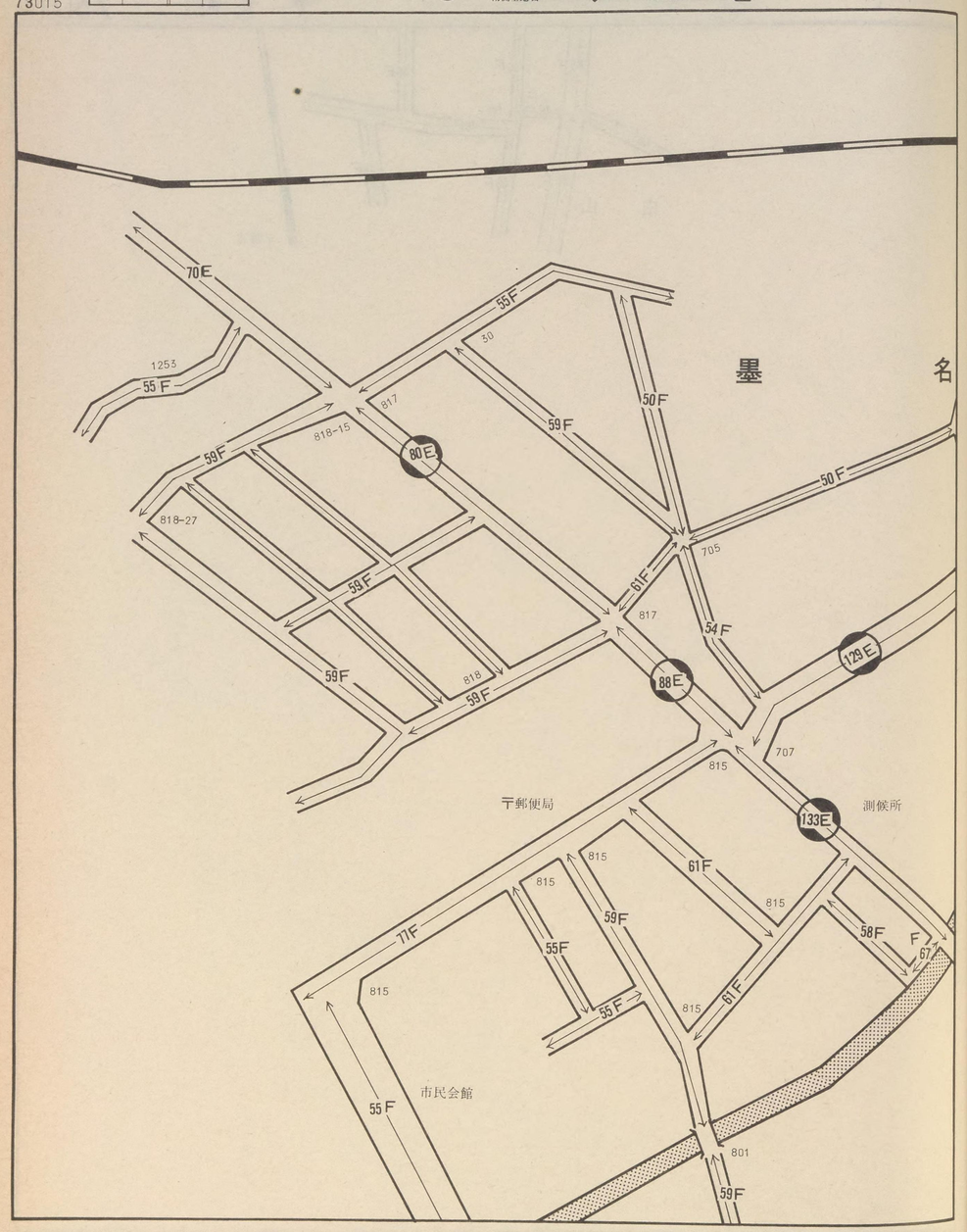

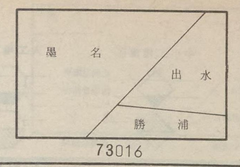

茂原 2
(勝浦市) 73015

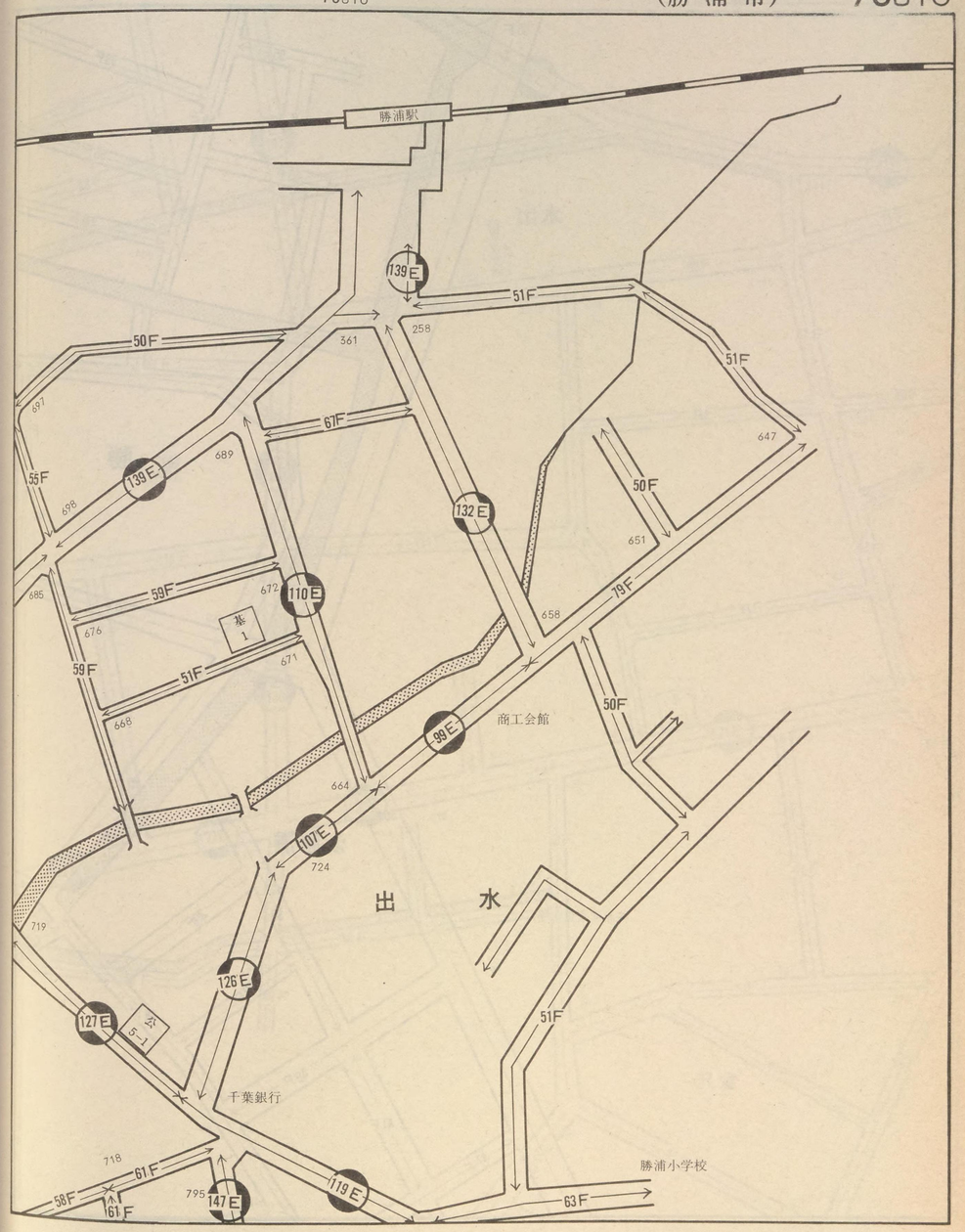

2

73016

記号	借地権割合	記号	借地権割合
A	90%	E	50%
B	80%	F	40%
C	70%	G	30%
D	60%	H	20%

繁華街・高度商業地区
道路を中心として全地域
道路沿い

普通商業地区 併用住宅地区
全地域
北側道路沿い
南側全地域

中小工場地区
北側全地域
南側道路沿い
南側全地域

大工場地区
北側全地域
南側道路沿い
北側全地域

普通住宅地区 家内工業地区
無印は全地域

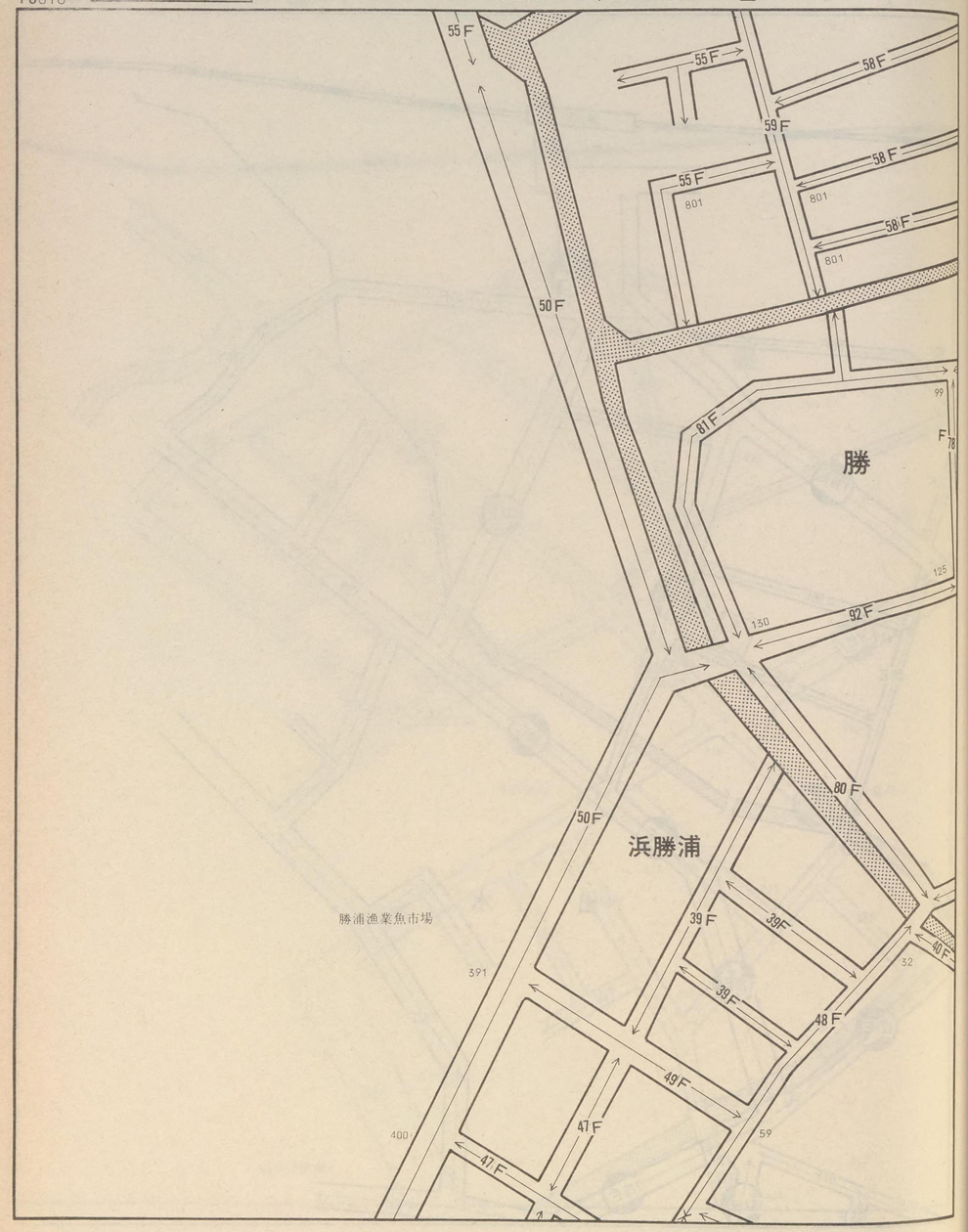

73015

73019

73017

茂原 2

（勝浦市） 73016

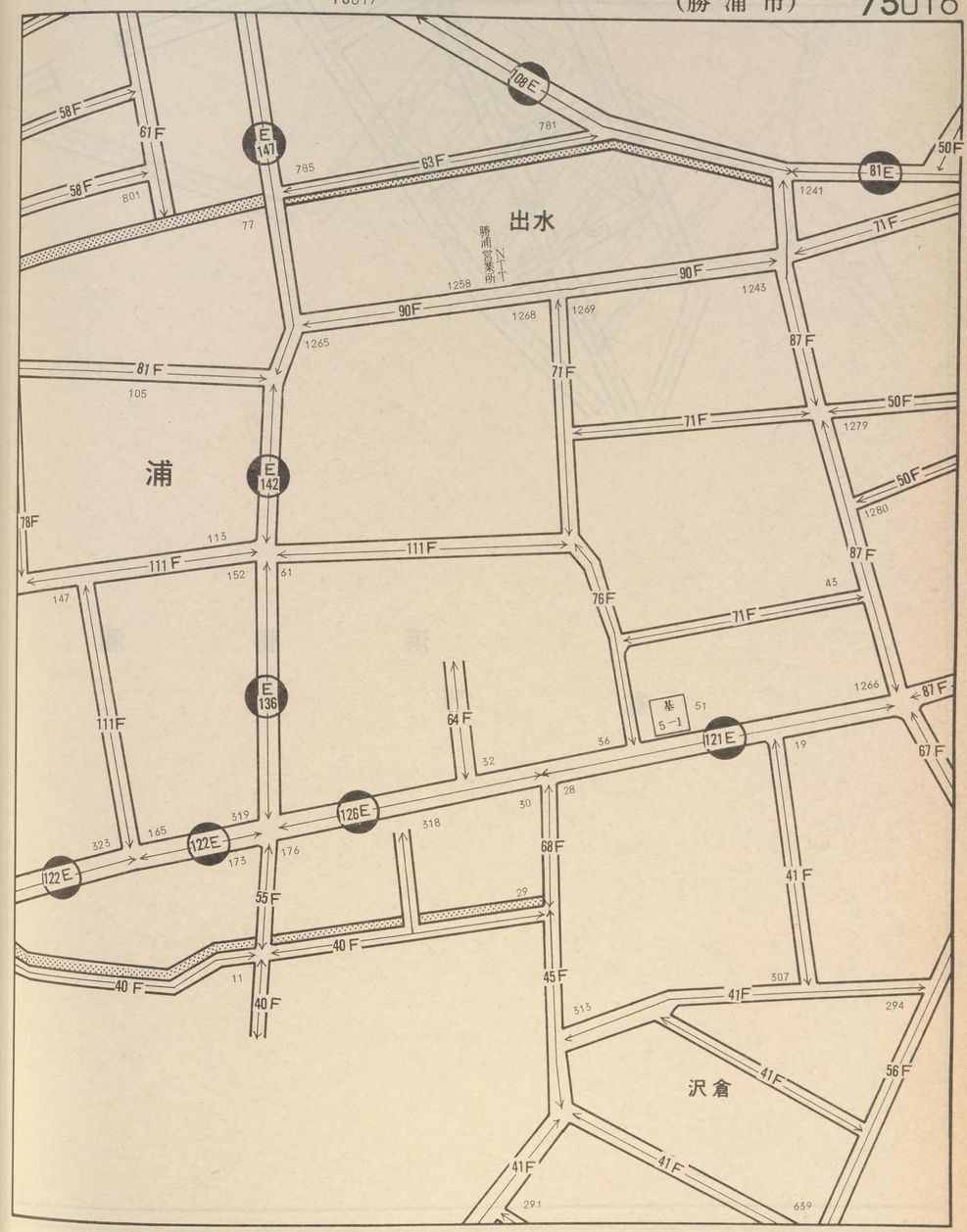

2

73017

記号	借地権割合	記号	借地権割合
A	90%	E	50%
B	80%	F	40%
C	70%	G	30%
D	60%	H	20%

繁華街・高度商業地区
道路を中心として全地域
道路沿い

普通商業地区
併用住宅地区
全地域
北側道路沿い
南側全地域

中小工場地区
北側全地域
南側道路沿い
南側全地域

大工場地区
北側全地域
南側道路沿い
北側全地域

普通住宅地区
家内工業地区
無印は全地域

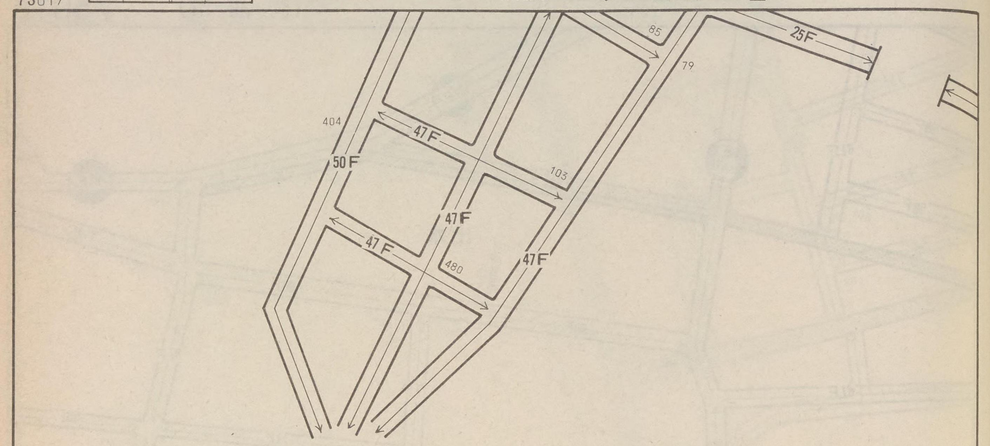

浜　勝　浦

73016

浜　勝　浦　沢　倉

茂　原　2

（勝浦市）

73017

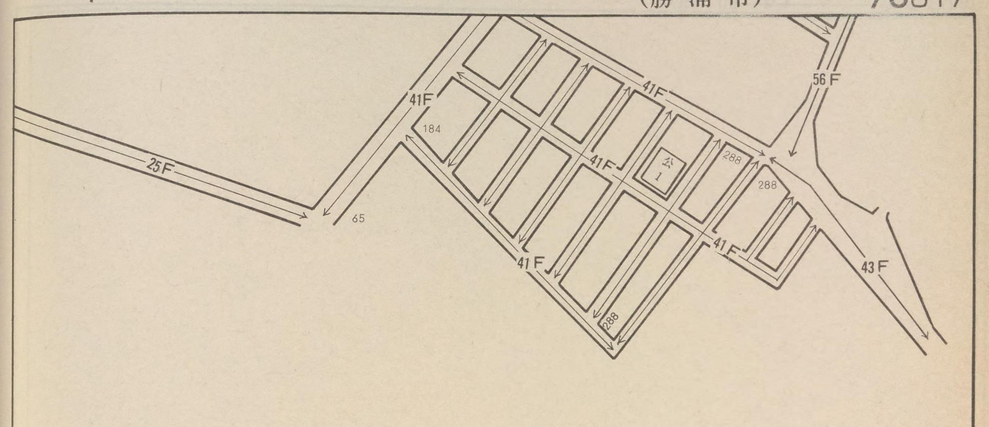

沢　倉

2

73018

記号	借地権割合	記号	借地権割合
A	90%	E	50%
B	80%	F	40%
C	70%	G	30%
D	60%	H	20%

繁華街・高度商業地区
道路を中心として全地域
道路沿い

普通商業地区
併用住宅地区
全地域
北側道路沿い
南側全地域

中小工場地区
北側全地域
南側道路沿い
南側全地域

大工場地区
北側全地域
南側道路沿い
北側全地域

普通住宅地区
家内工業地区
無印は全地域

50F

出水

出水

73019

茂原 2

(勝浦市)

73018

記号	借地権割合	記号	借地権割合
A	90%	E	50%
B	80%	F	40%
C	70%	G	30%
D	60%	H	20%

繁華街・高度商業地区
道路を中心として全地域
道路沿い

普通商業地区
併用住宅地区
全地域
北側道路沿い
南側全地域

中小工場地区
北側全地域
南側道路沿い
南側全地域

大工場地区
北側全地域
南側道路沿い
北側全地域

普通住宅地区
家内工業地区
無印は全地域

2
73019

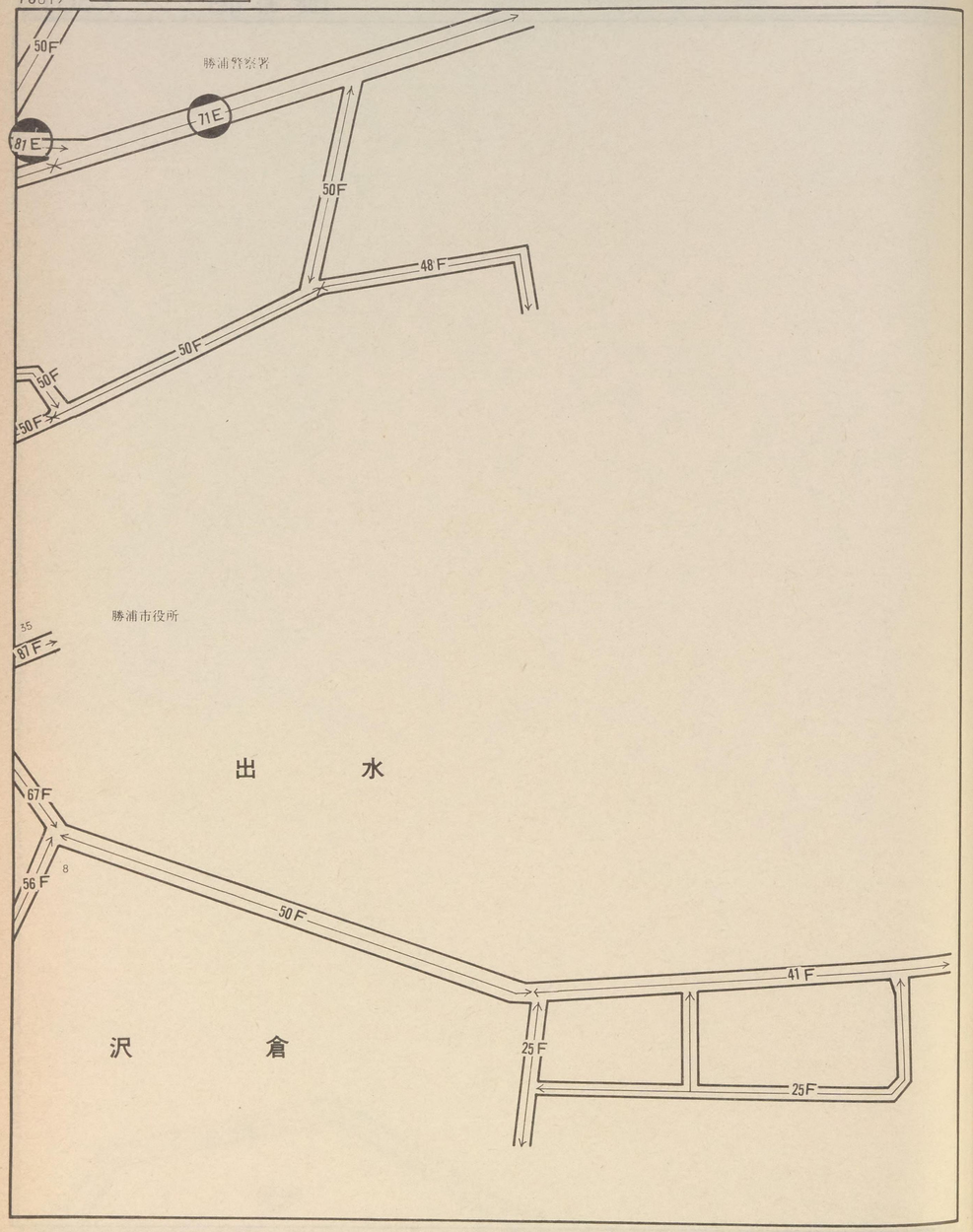

73018
73016
出　水
沢　倉

茂原 2
（勝浦市）
73019

2

73020

記号	借地権割合	記号	借地権割合
A	90%	F	50%
B	80%	F	40%
C	70%	G	30%
D	60%	H	20%

繁華街・高度商業地区
道路を中心として全地域
道路沿い

普通商業地区
併用住宅地区
全地域
北側道路沿い
南側全地域

中小工場地区
北側全地域
南側道路沿い
南側全地域

大工場地区
北側全地域
南側道路沿い
北側全地域

普通住宅地区
家内工業地区
無印は全域

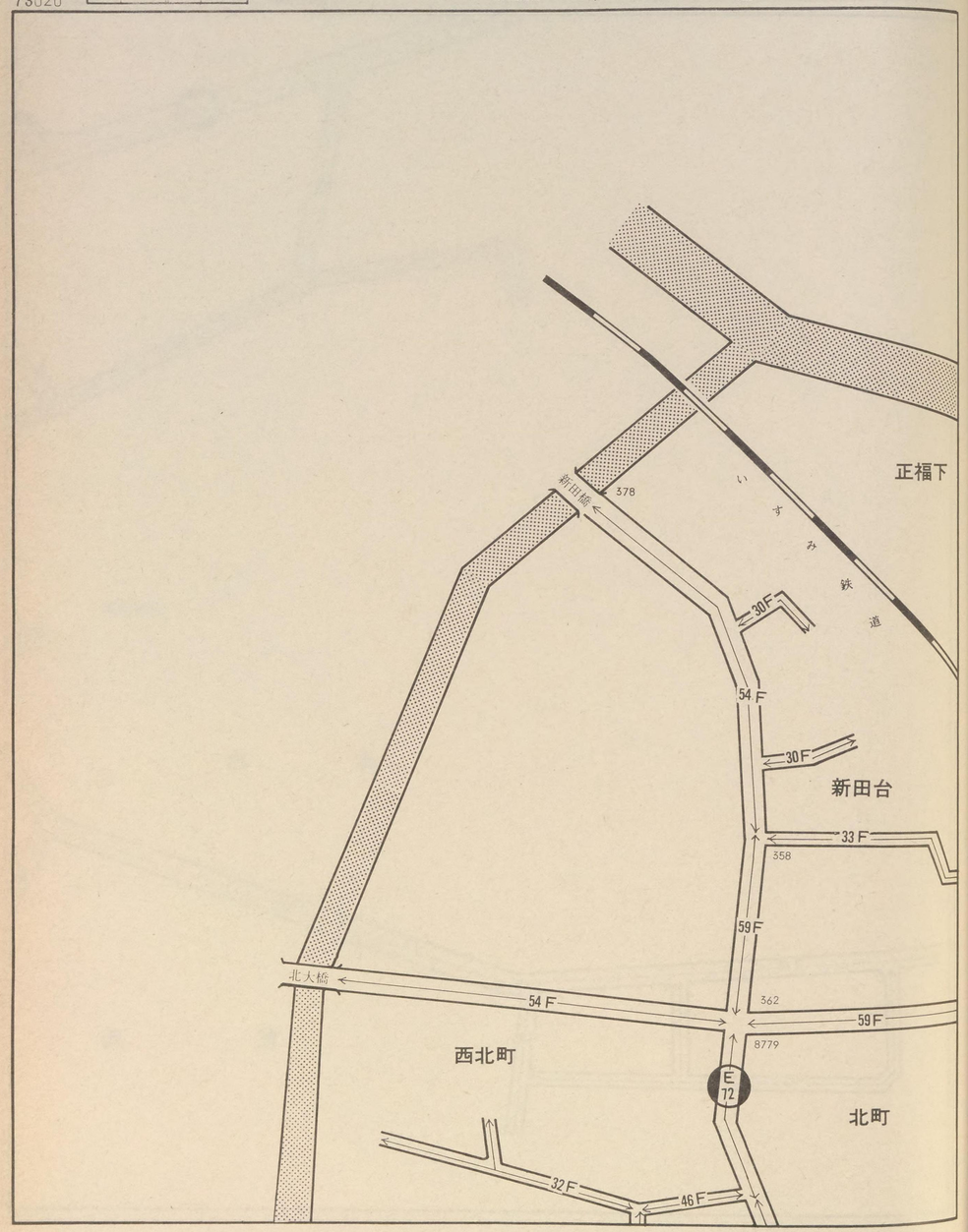

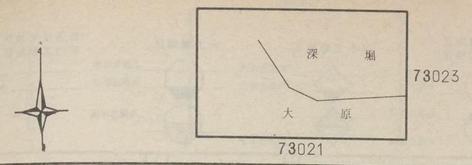

茂原 2

（大原町） 73020

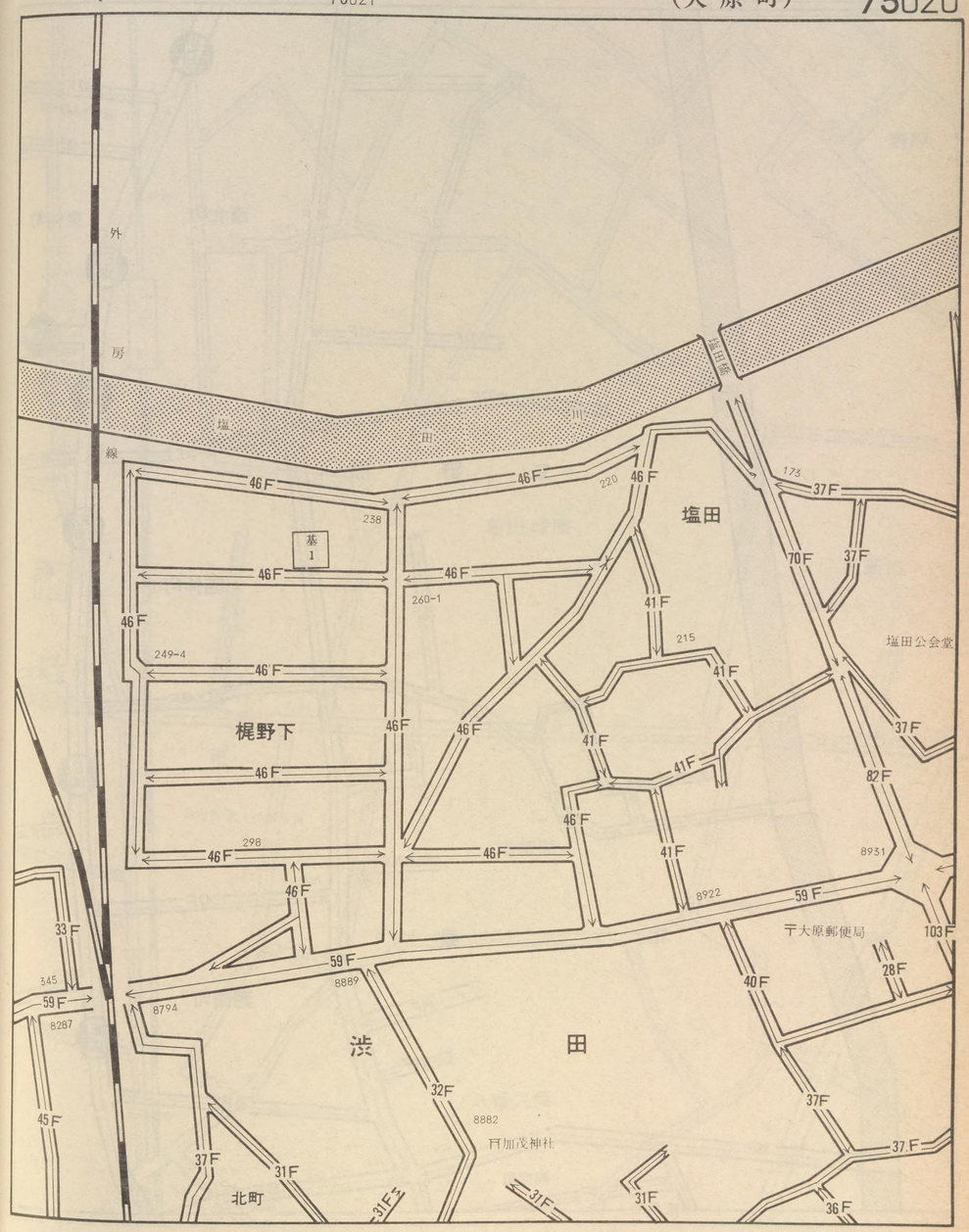

記号	借地権割合	記号	借地権割合
A	90%	E	50%
B	80%	F	40%
C	70%	G	30%
D	60%	H	20%

繁華街・高度商業地区
道路を中心として全地域
道路沿い

普通商業地区
併用住宅地区
全地域
北側道路沿い
南側全地域

中小工場地区
北側全地域
南側道路沿い
南側全地域

大工場地区
北側全地域
南側道路沿い
北側全地域

普通住宅地区
家内工業地区
無印は全地域

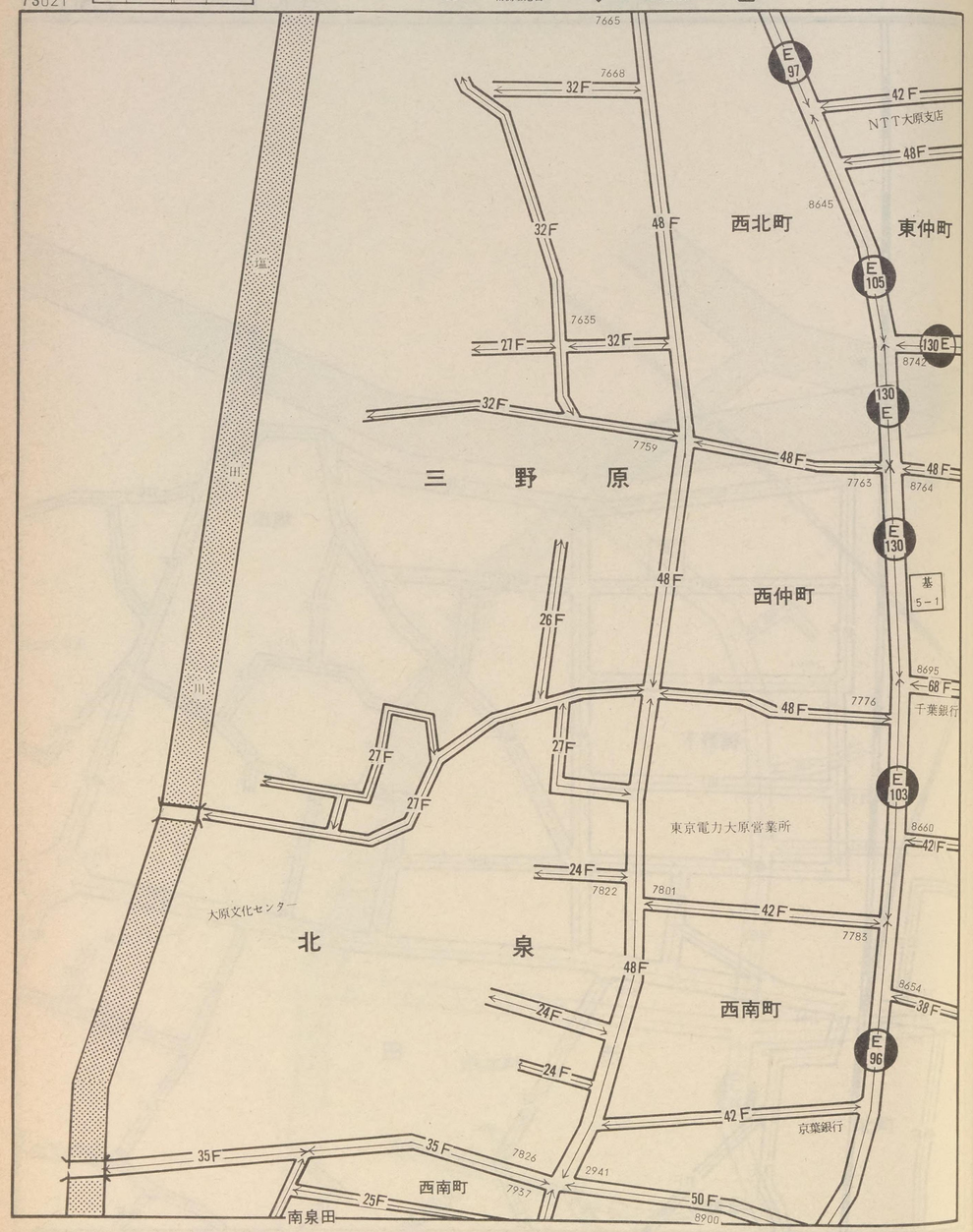

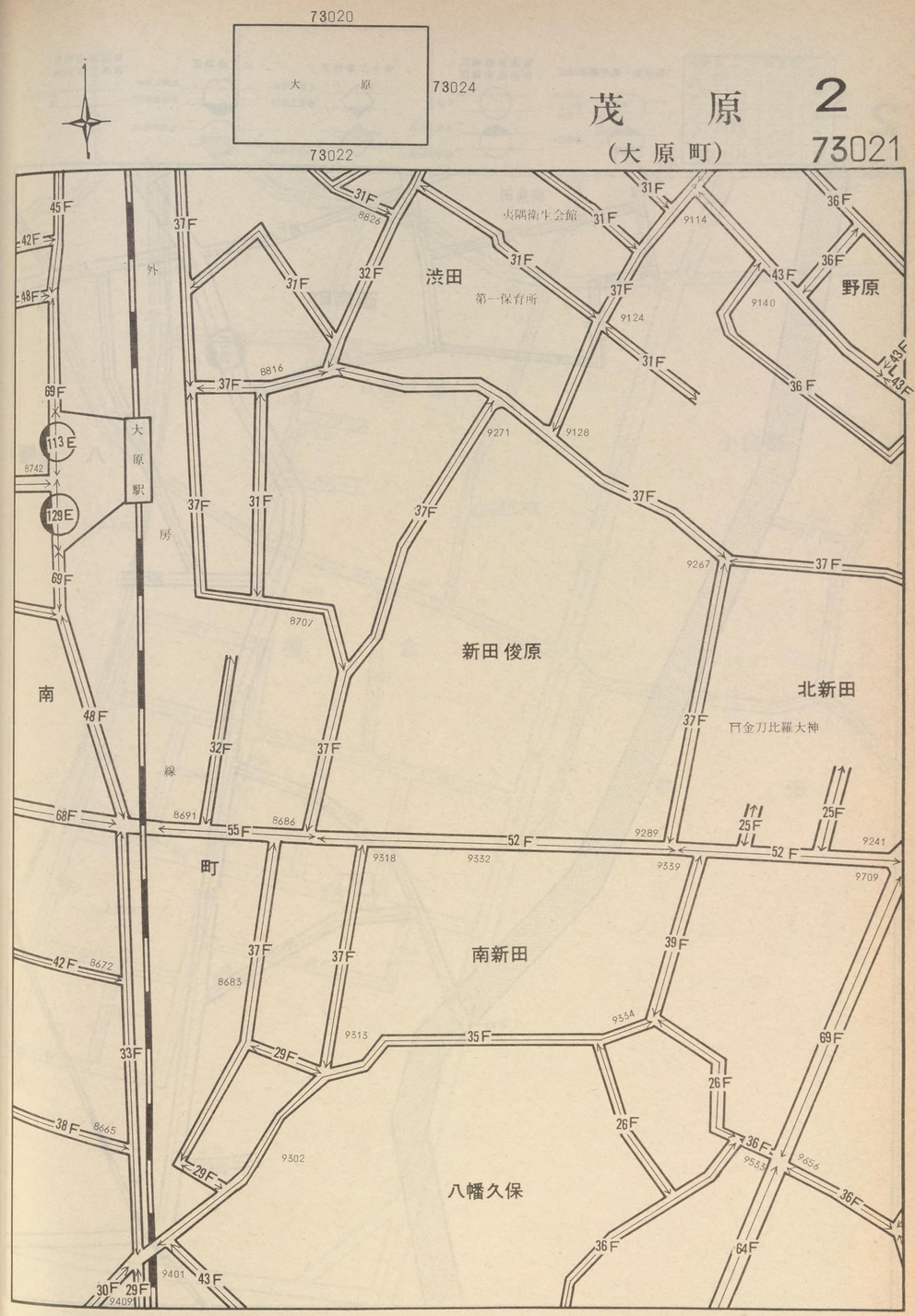

記号	借地権割合	記号	借地権割合
A	90%	E	50%
B	80%	F	40%
C	70%	G	30%
D	60%	H	20%

繁華街・高度商業地区
道路を中心として全地域
道路沿い

普通商業地区
併用住宅地区
全地域
北側道路沿い
南側全地域

中小工場地区
北側全地域
南側道路沿い
南側全地域

大工場地区
北側全地域
南側道路沿い
北側全地域

普通住宅地区
家内工業地区
無印は全域

南泉田
西南町
八　幡
大原小学校
塩入
田
川
文塚橋
基3
25F
29F
30F
33F
38F
50F
46F
E 68
8626
8624
9440
7953
7992
8000
8009
8008
8551
8082
8119
8118

茂　原　2
（大原町）
73022

夷隅教育会館
八幡久保
小佐部
前
堀
合
前　田
大原警察署
小佐部青年館
43F
36F
64F
35F
60F
28F
59F
57F
9387
9541
9542
9522
9519
9439
9431
9453
9588
8494

記号	借地権割合	記号	借地権割合
A	90%	E	50%
B	80%	F	40%
C	70%	G	30%
D	60%	H	20%

繁華街・高度商業地区
道路を中心として全地域
道路沿い

普通商業地区
併用住宅地区
全地域
北側道路沿い
南側全地域

中小工場地区
北側全地域
南側道路沿い
南側全地域

大工場地区
北側全地域
南側道路沿い
北側全地域

普通住宅地区
家内工業地区
無印は全地域

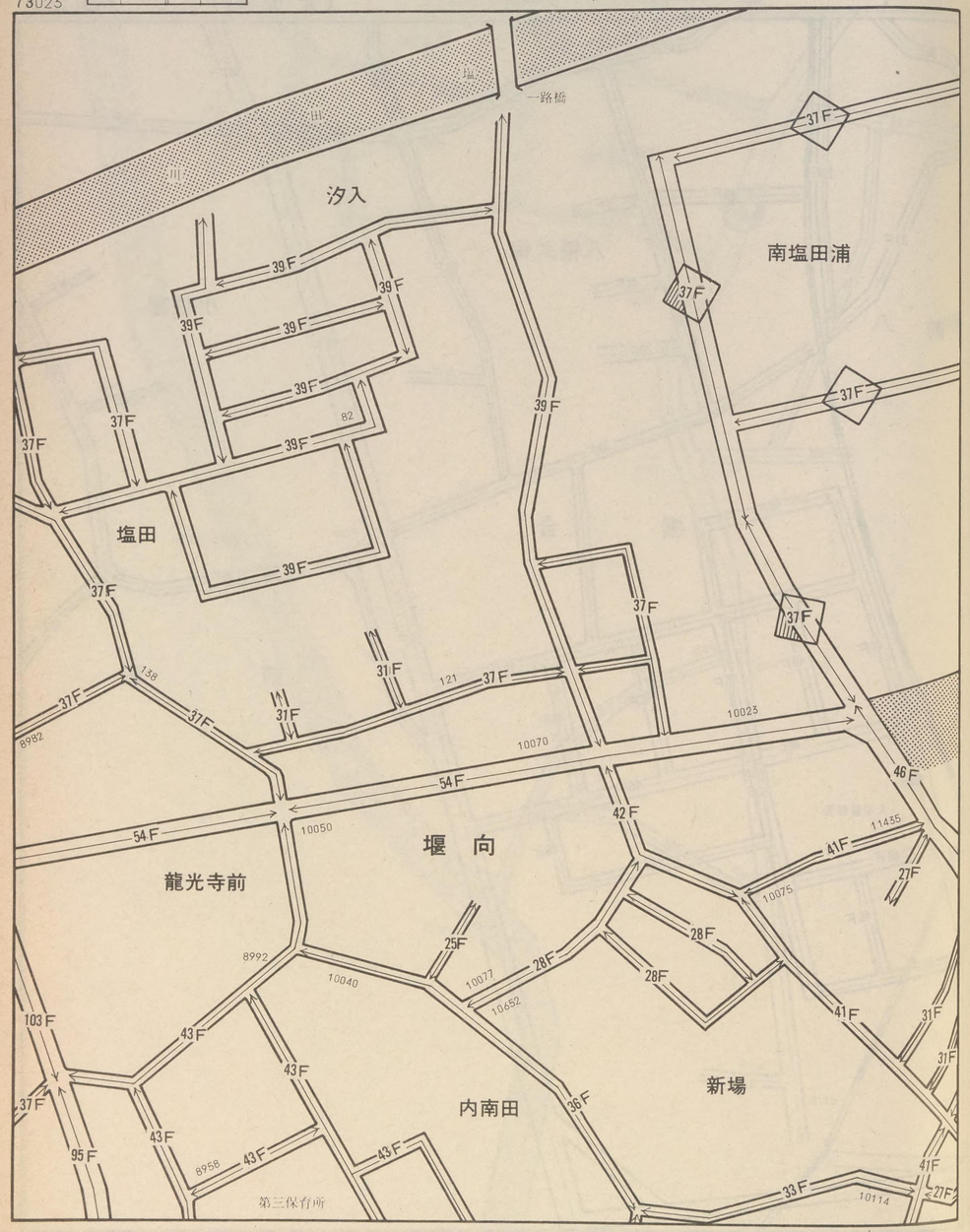

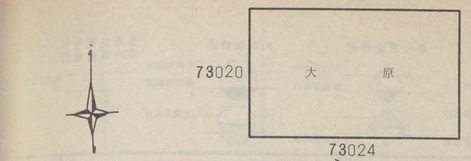

茂　原　2
（大原町）　73023

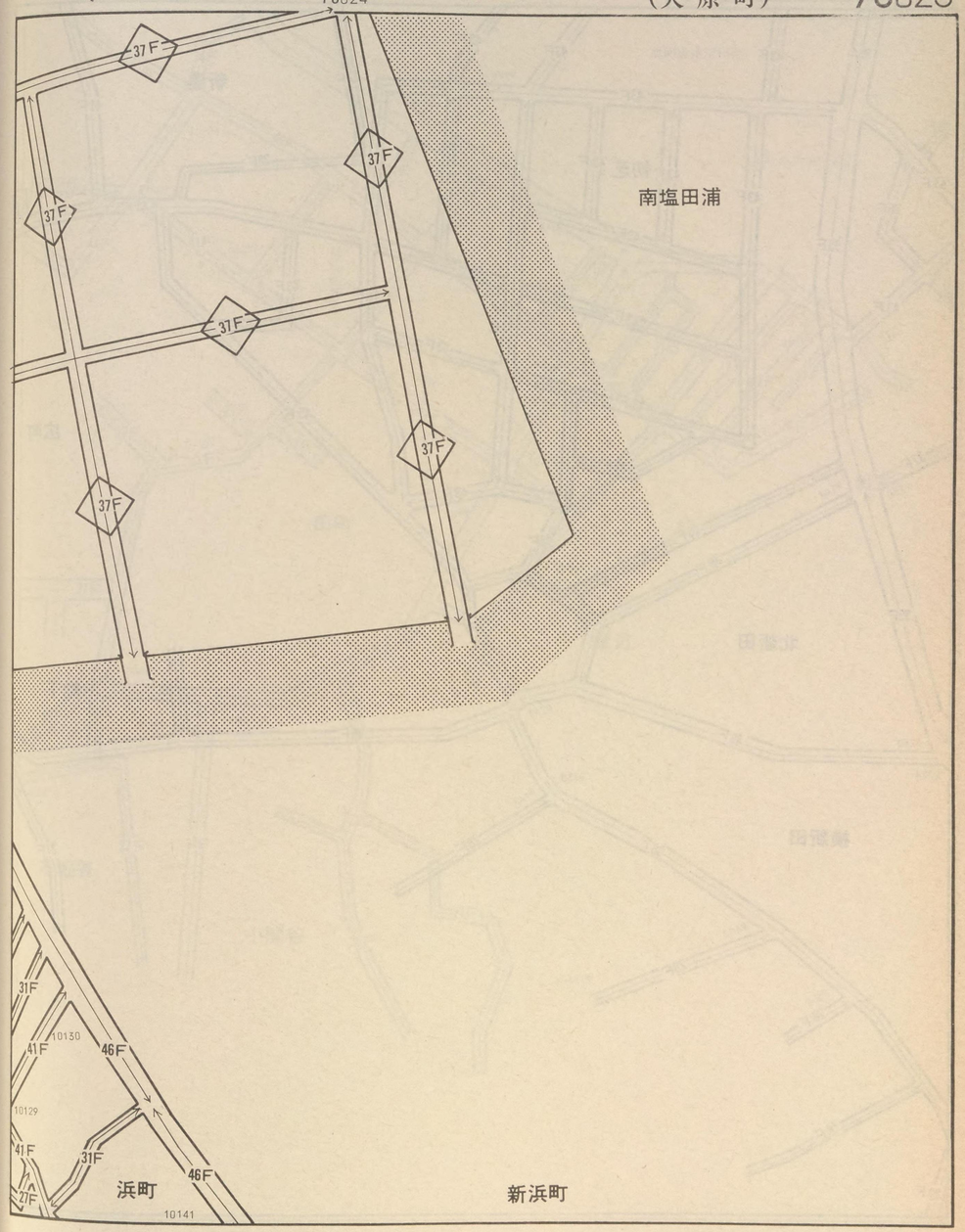

記号	借地権割合	記号	借地権割合
A	90%	E	50%
B	80%	F	40%
C	70%	G	30%
D	60%	H	20%

繁華街・高度商業地区
道路を中心として全地域
道路沿い

普通商業地区
併用住宅地区
全地域
北側道路沿い
南側全地域

中小工場地区
北側全地域
南側道路沿い
南側全地域

大工場地区
北側全地域
南側道路沿い
北側全地域

普通住宅地区
家内工業地区
無印は全地域

2
73024

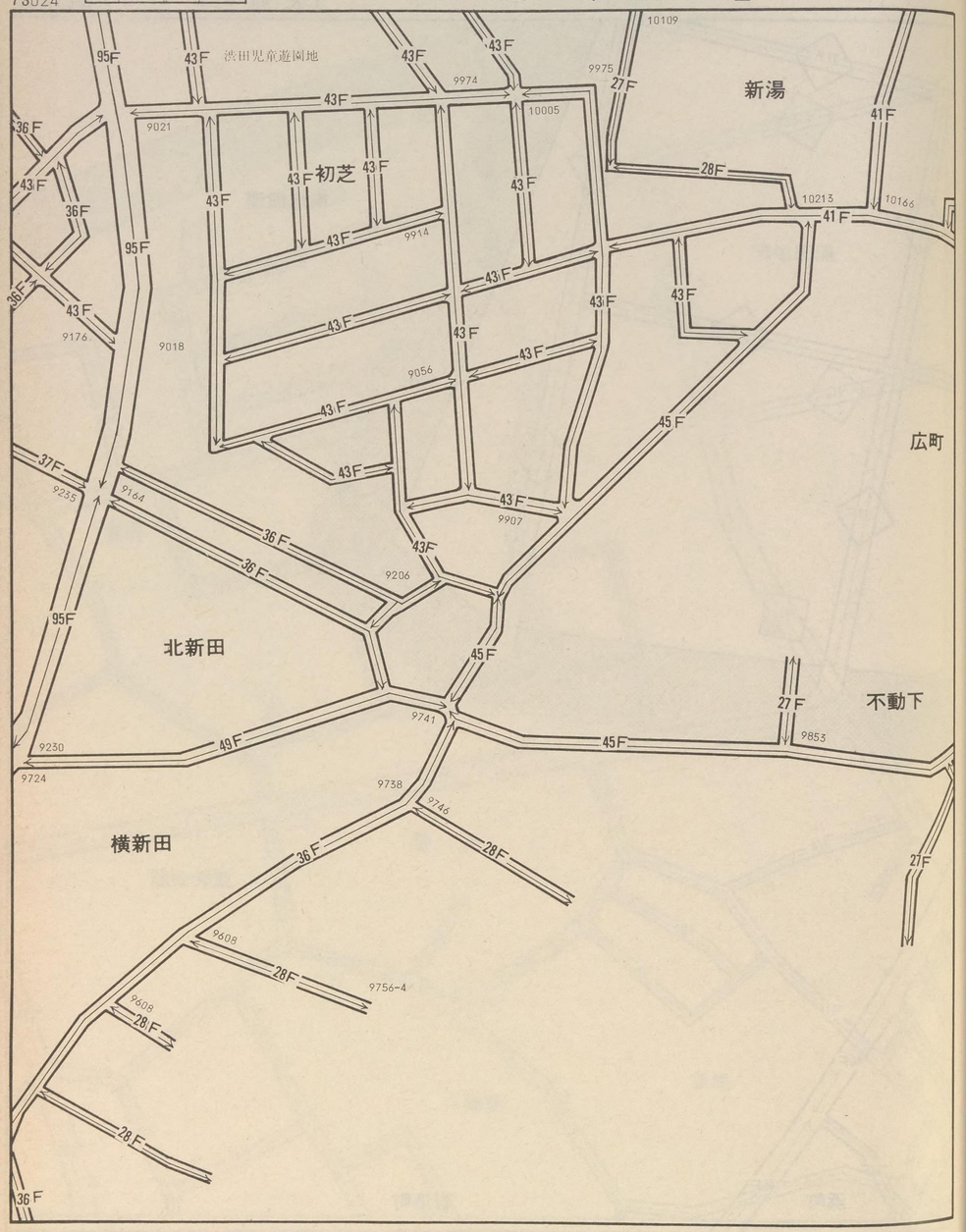

73023
73021 大 原 73025

茂 原 2
（大 原 町） 73024

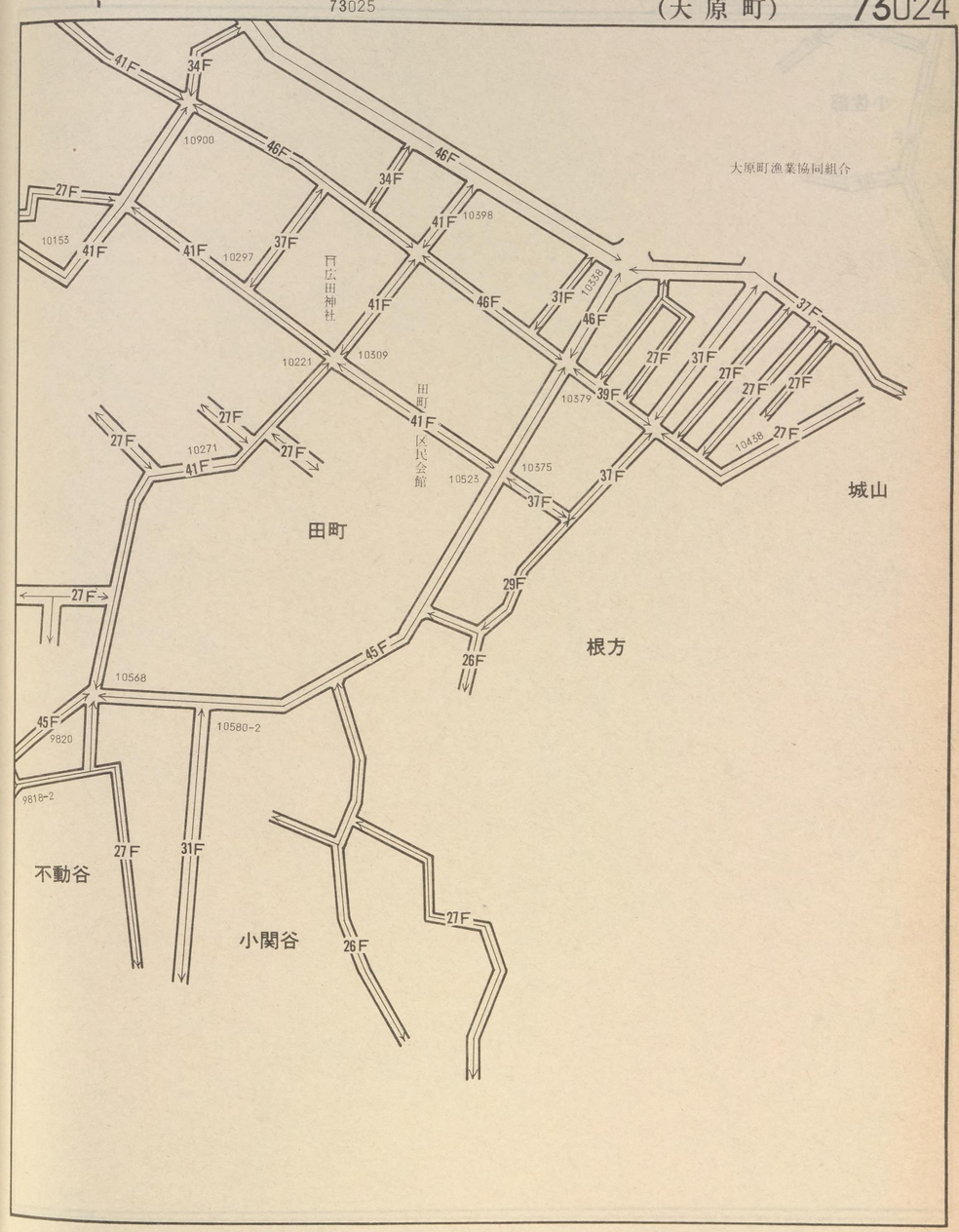

2

73025

記号	借地権割合	記号	借地権割合
A	90%	E	50%
B	80%	F	40%
C	70%	G	30%
D	60%	H	20%

繁華街・高度商業地区
道路を中心として全地域
道路沿い

普通商業地区
併用住宅地区
全地域
北側道路沿い
南側全地域

中小工場地区
北側全地域
南側道路沿い
南側全地域

大工場地区
北側全地域
南側道路沿い
北側全地域

普通住宅地区
家内工業地区
無印は全地域

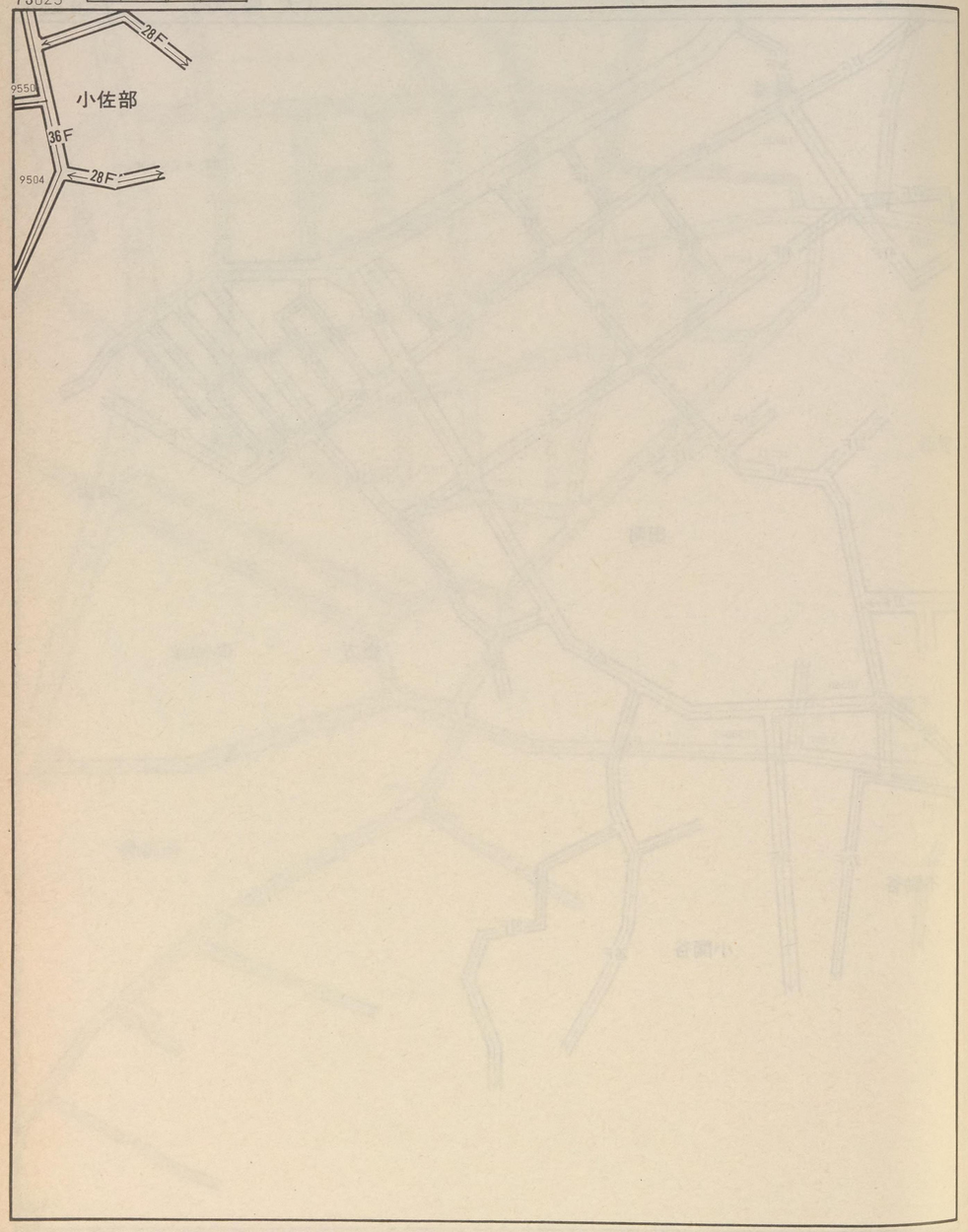

73024

73022 大 原

茂 原 2

（大原町）

73025



2

73026

記号	借地権割合	記号	借地権割合
A	90%	E	50%
B	80%	F	40%
C	70%	G	30%
D	60%	H	20%

繁華街・高度商業地区
道路を中心として全地域
道路沿い

普通商業地区
併用住宅地区
全地域
北側道路沿い
南側全地域

中小工場地区
北側全地域
南側道路沿い
南側全地域

大工場地区
北側全地域
南側道路沿い
北側全地域

普通住宅地区
家内工業地区
無印は全地域

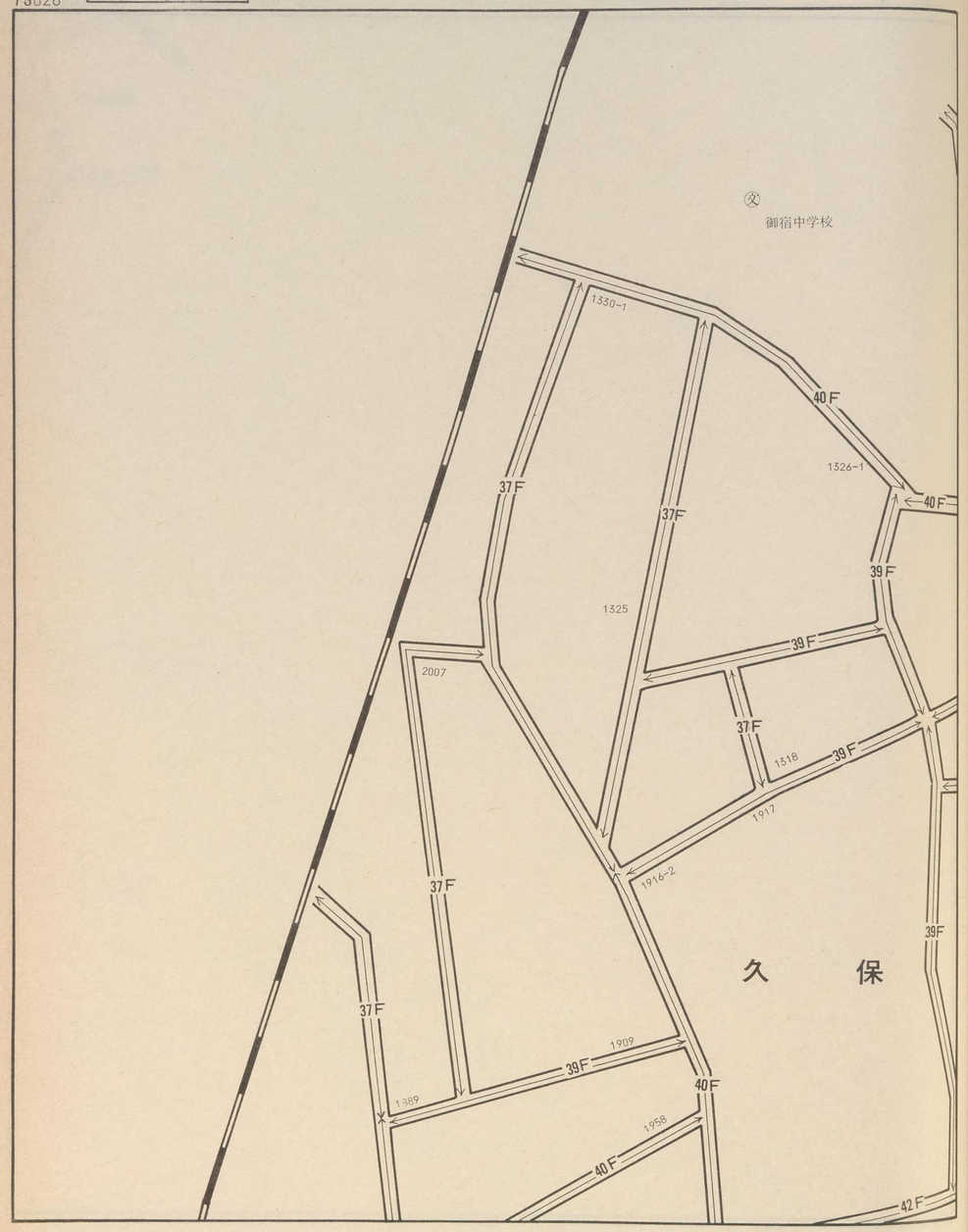

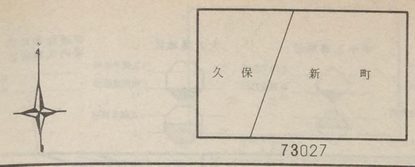

茂原 2
(御宿町)
73026

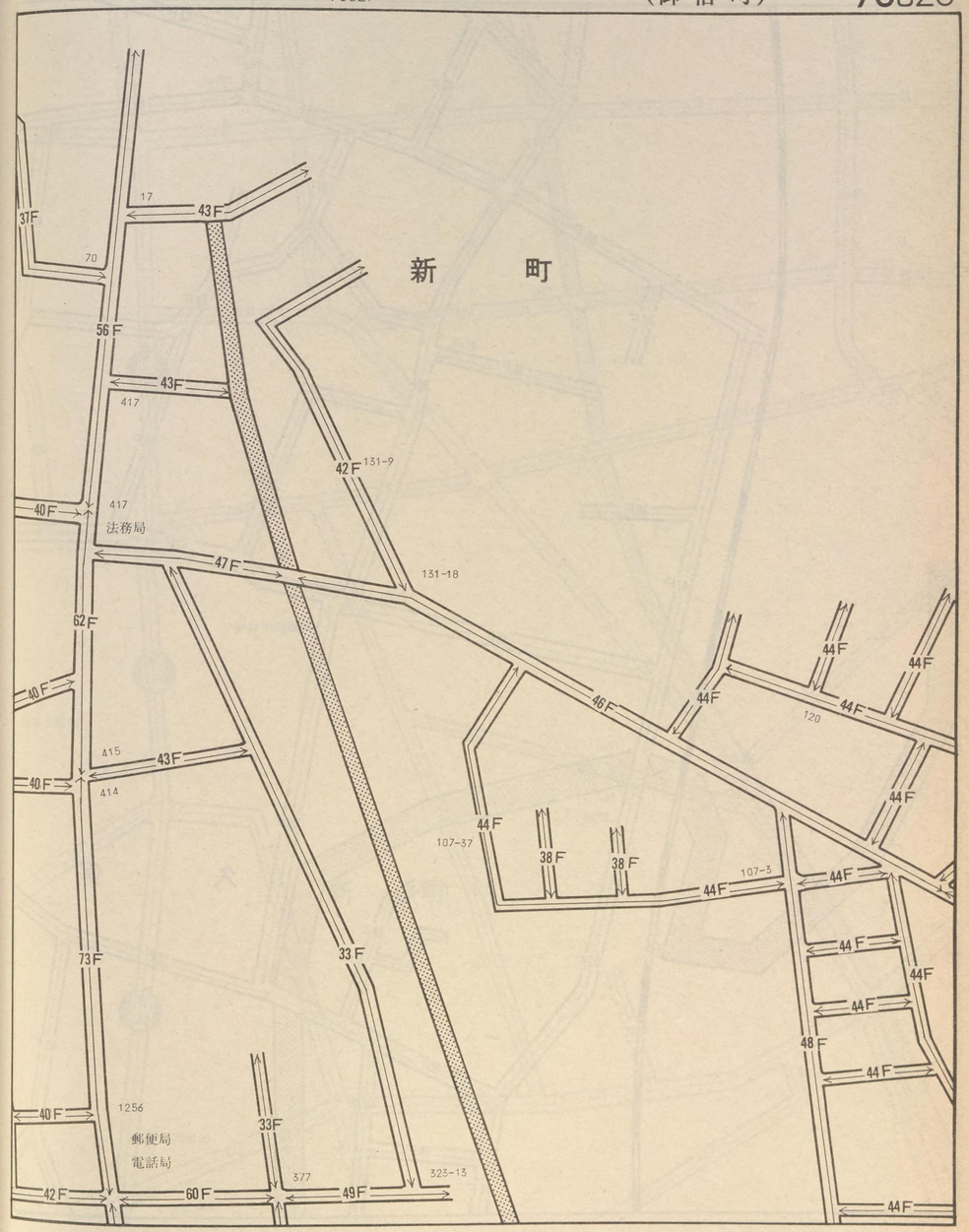

記号	借地権割合	記号	借地権割合
A	90%	E	50%
B	80%	F	40%
C	70%	G	30%
D	60%	H	20%

繁華街・高度商業地区
道路を中心として全地域
道路沿い

普通商業地区
併用住宅地区
全地域
北側道路沿い
南側全地域

中小工場地区
北側全地域
南側道路沿い
南側全地域

大工場地区
北側全地域
南側道路沿い
北側全地域

普通住宅地区
家内工業地区
無印は全地域

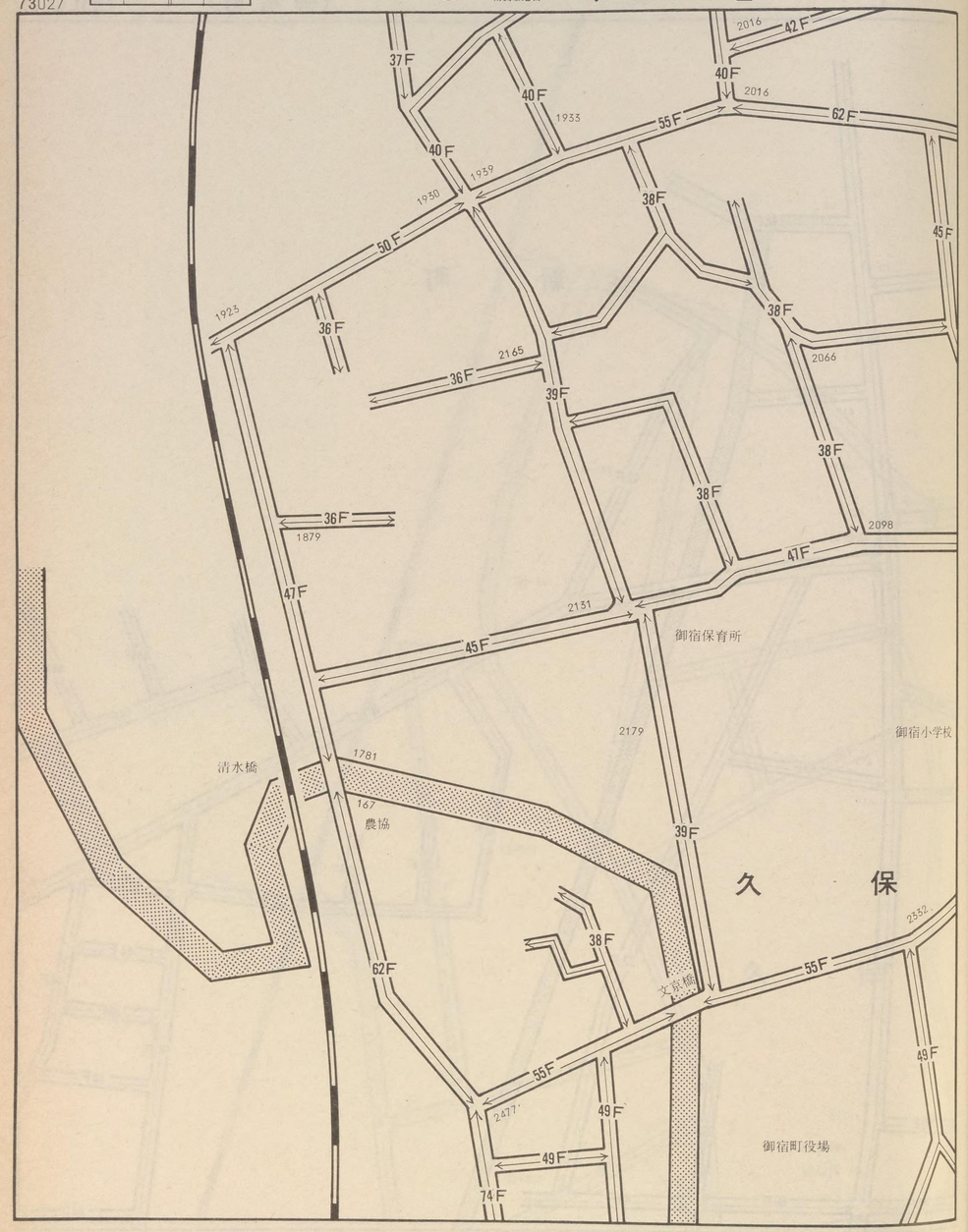

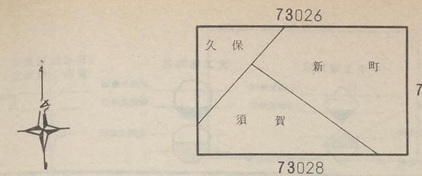

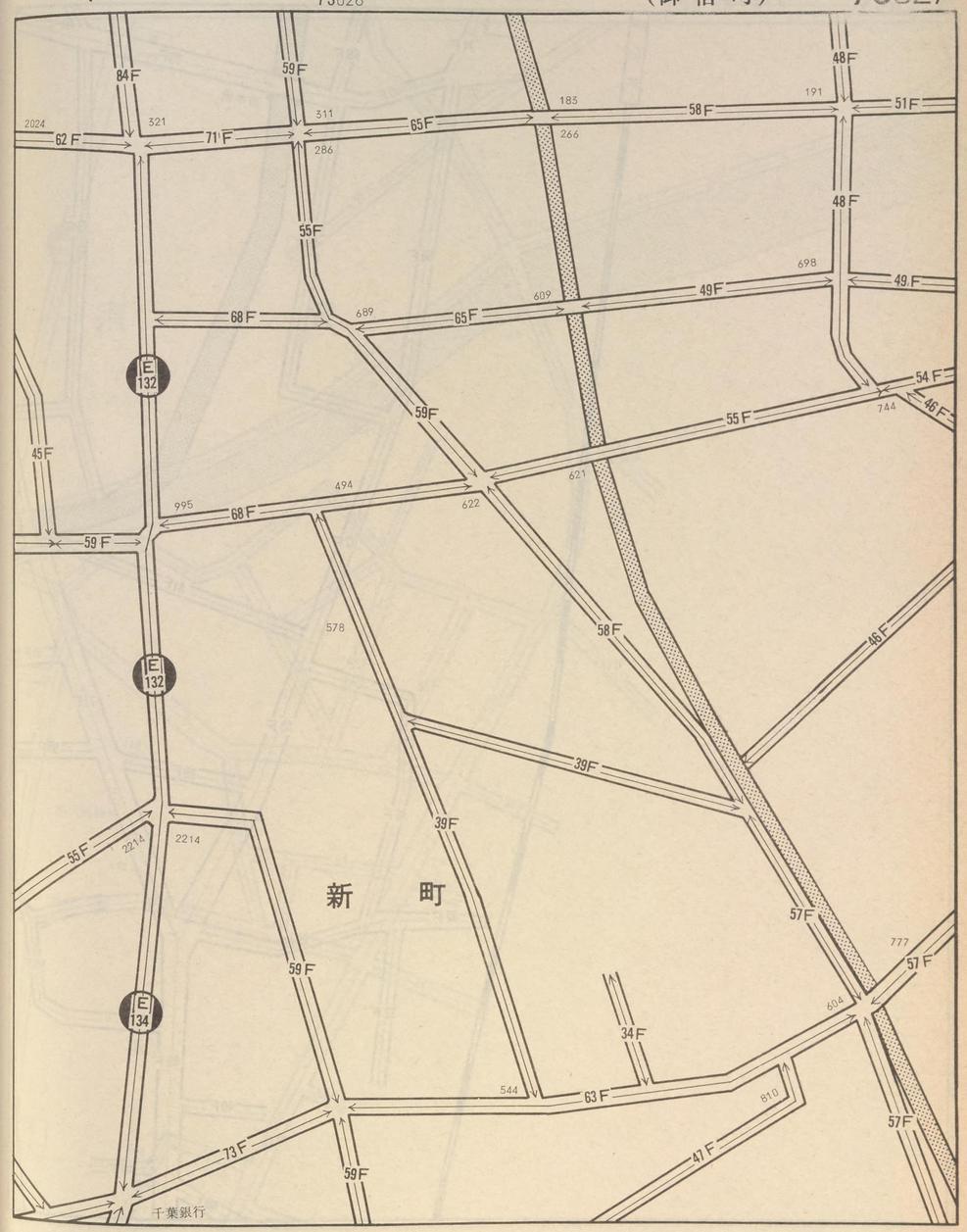

2

73028

記号	借地権割合	記号	借地権割合
A	90%	E	50%
B	80%	F	40%
C	70%	G	30%
D	60%	H	20%

繁華街・高度商業地区
道路を中心として全地域
道路沿い

普通商業地区
併用住宅地区
全地域
北側道路沿い
南側全地域

中小工場地区
北側全地域
南側道路沿い
南側全地域

大工場地区
北側全地域
南側道路沿い
北側全地域

普通住宅地区
家内工業地区
無印は全地域

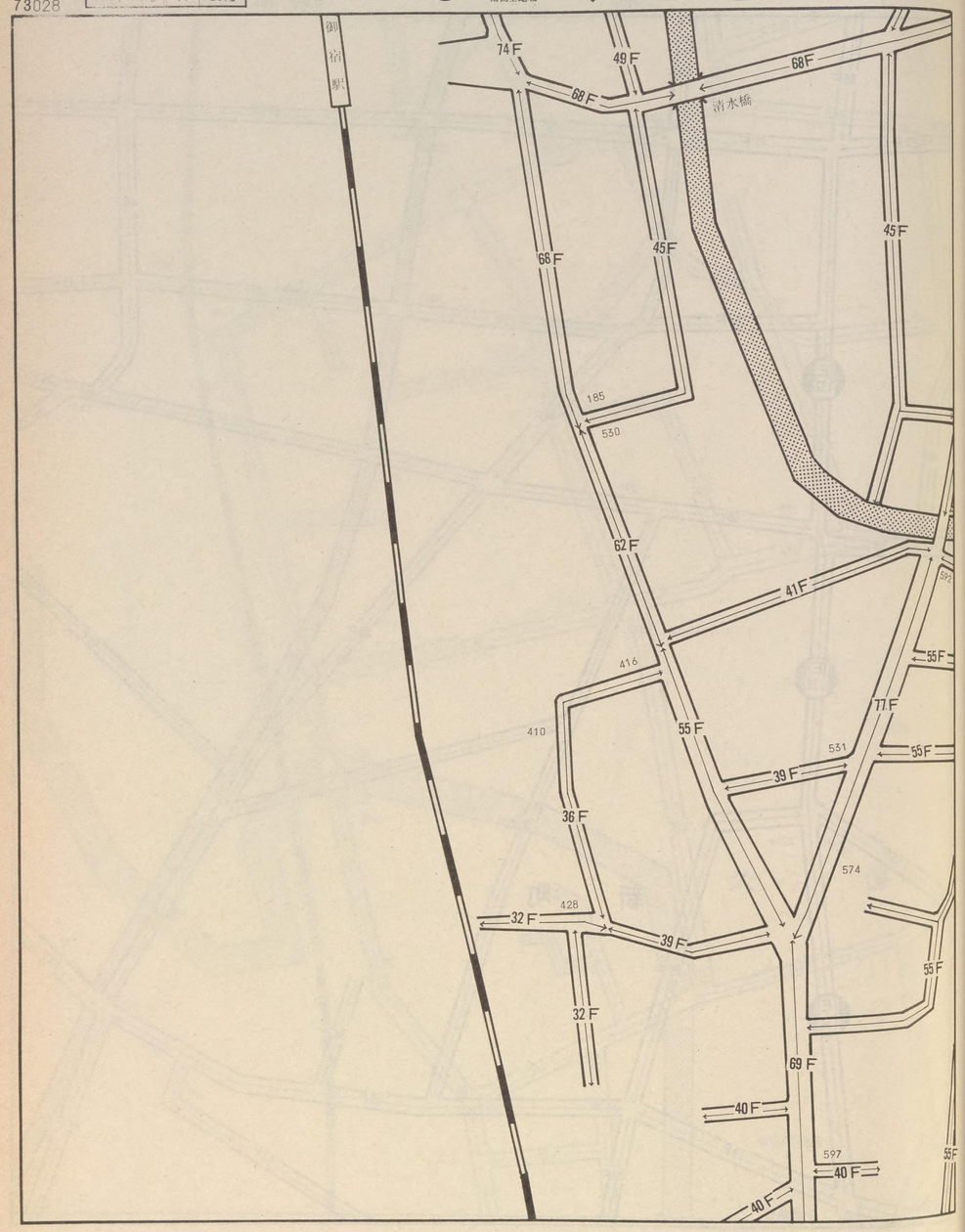

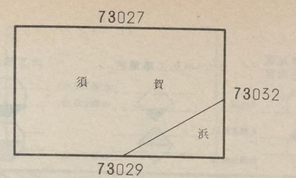

茂原 2

（御宿町）

73028

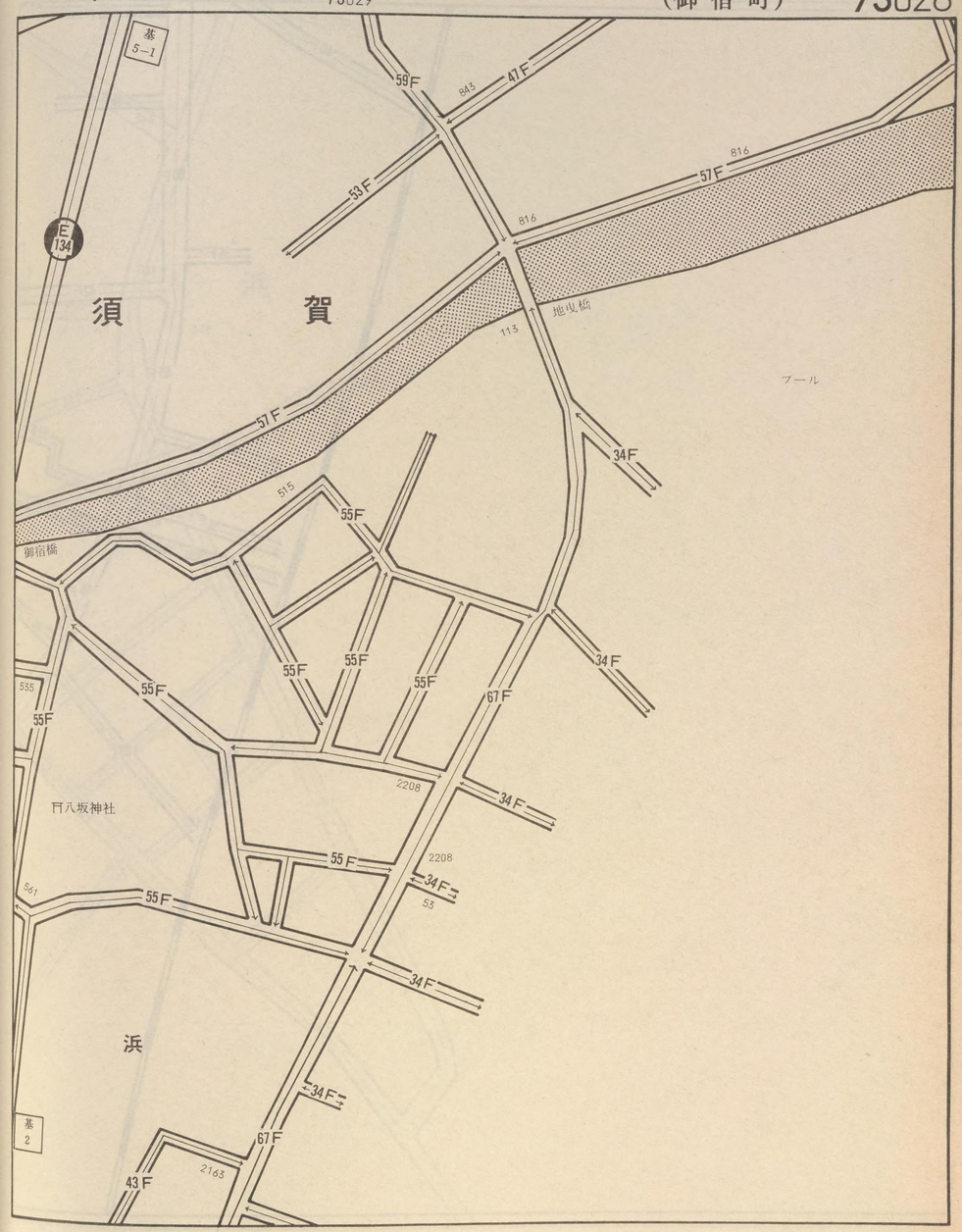

2

73029

記号	借地権割合	記号	借地権割合
A	90%	E	50%
B	80%	F	40%
C	70%	G	30%
D	60%	H	20%

繁華街・高度商業地区
道路を中心として全地域
道路沿い

普通商業地区
併用住宅地区
全地域
北側道路沿い
南側全地域

中小工場地区
北側全地域
南側道路沿い
南側全地域

大工場地区
北側全地域
南側道路沿い
北側全地域

普通住宅地区
家内工業地区
無印は全地域

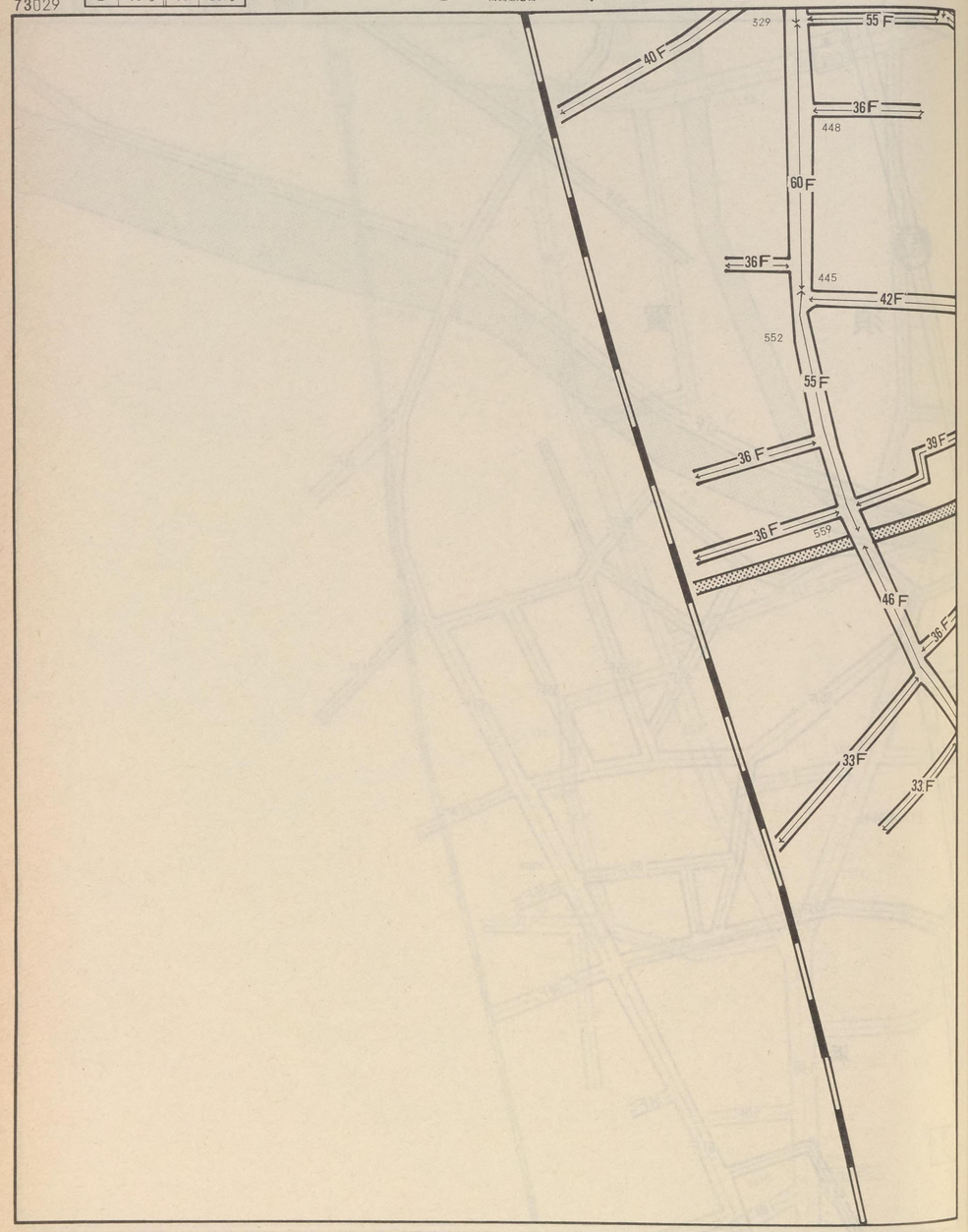

73028

浜

茂原 2
（御宿町）
73029

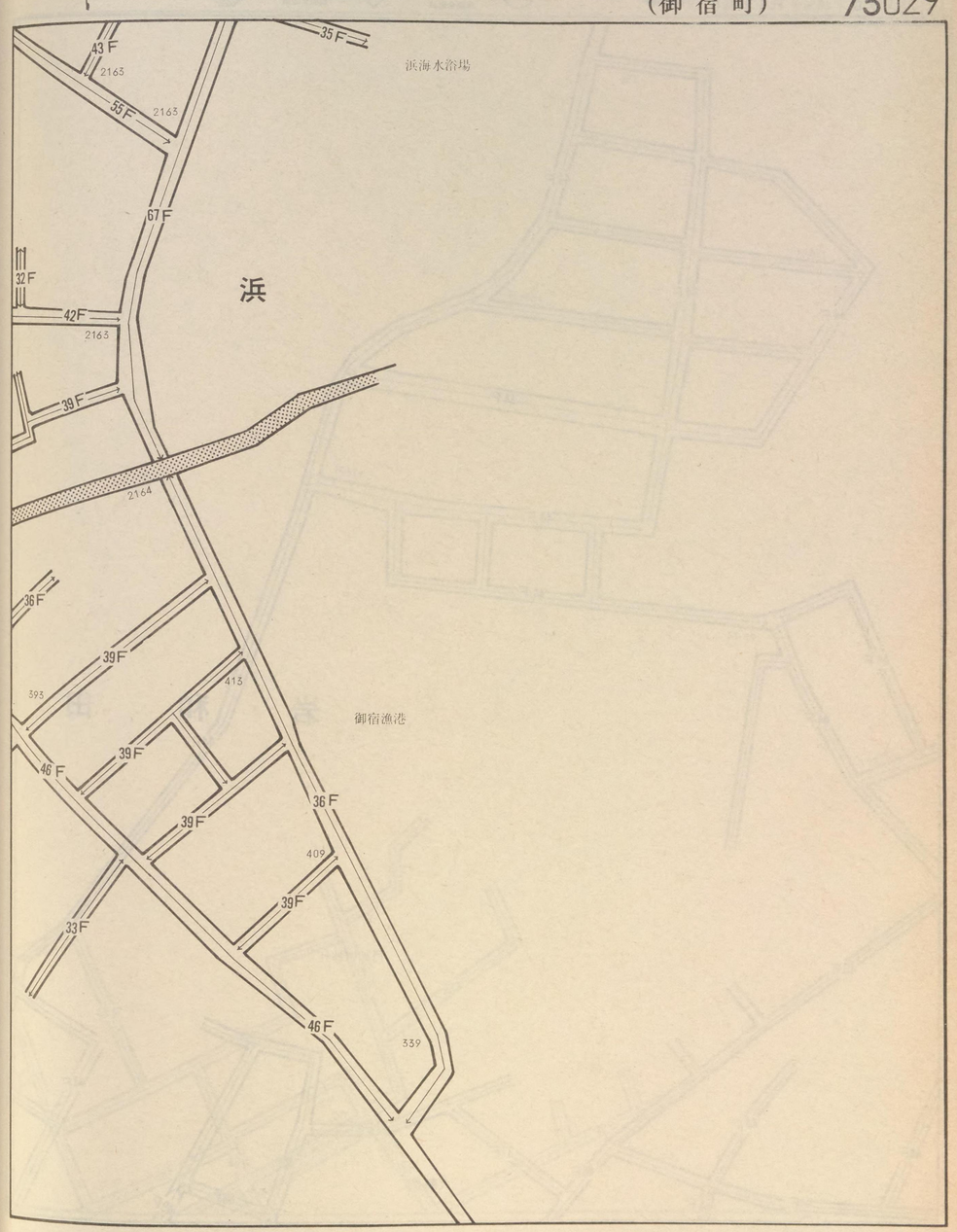

2
73030

記号	借地権割合	記号	借地権割合
A	90%	E	50%
B	80%	F	40%
C	70%	G	30%
D	60%	H	20%

繁華街・高度商業地区
道路を中心として全地域
道路沿い

普通商業地区
併用住宅地区
全地域
北側道路沿い
南側全地域

中小工場地区
北側全地域
南側道路沿い
南側全地域

大工場地区
北側全地域
南側道路沿い
北側全地域

普通住宅地区
家内工業地区
無印は全地域

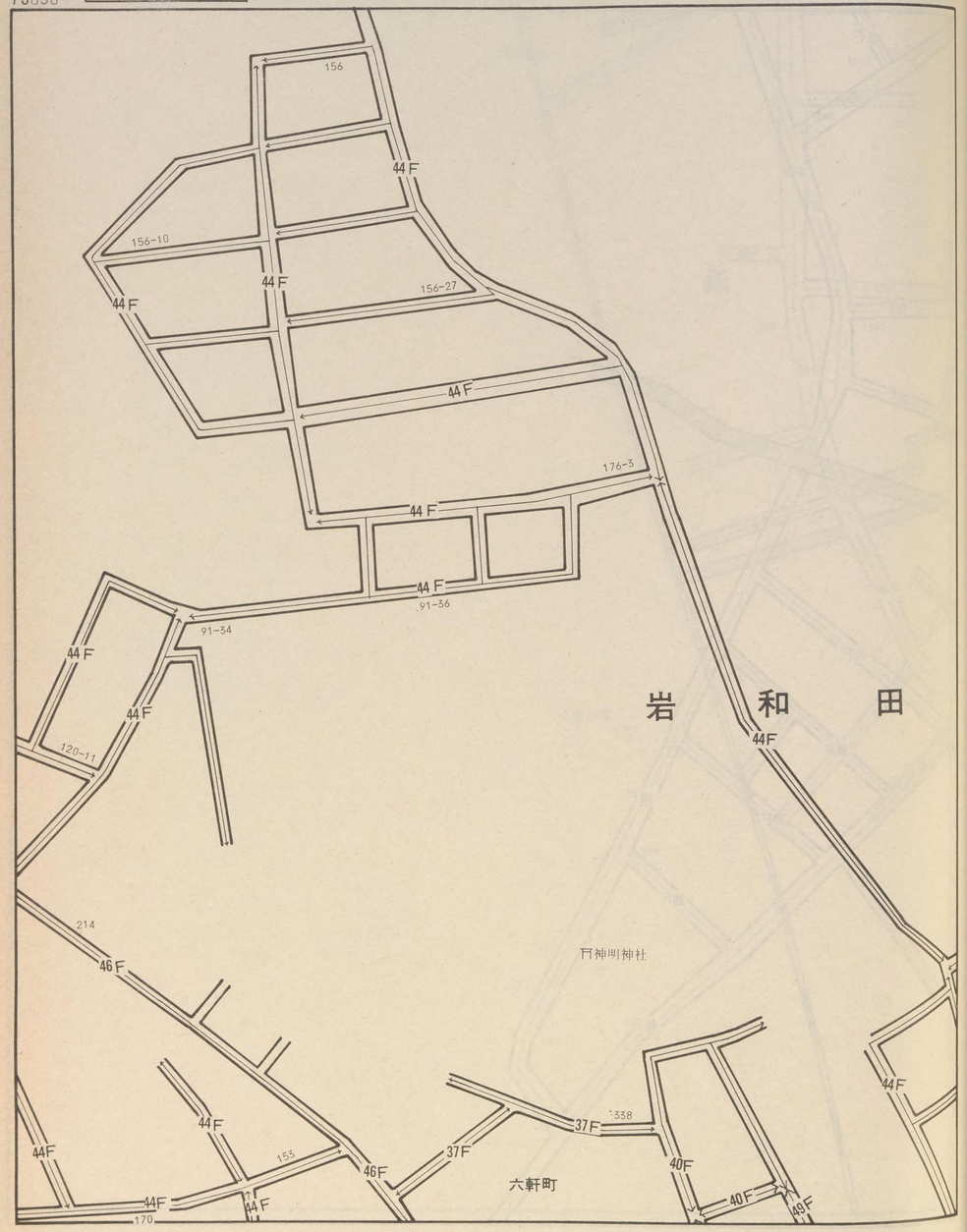

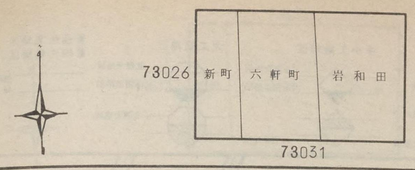

茂 原 2
（御宿町） 73030

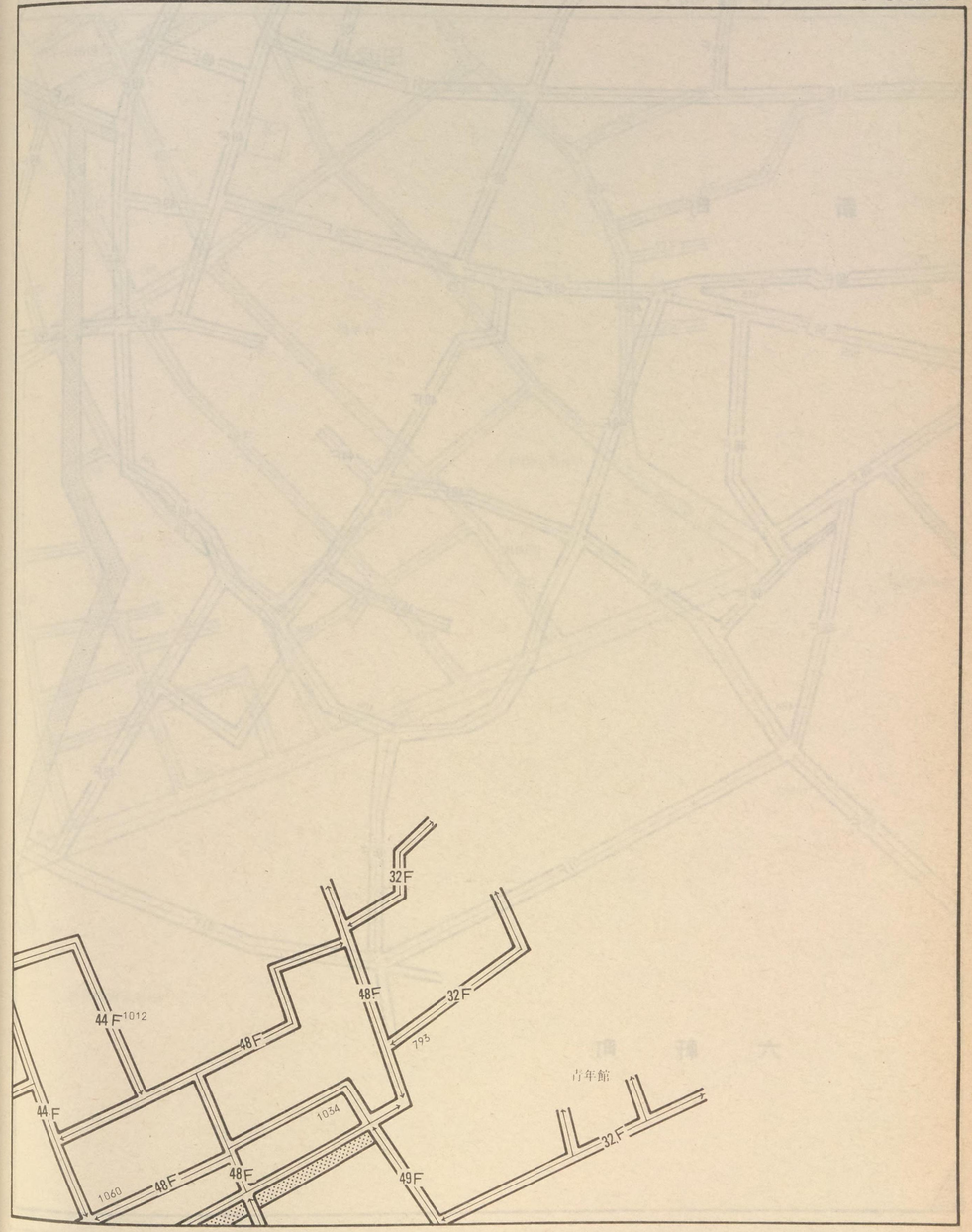

茂原 2 (御宿町) 73031

記号	借地権割合	記号	借地権割合
A	90%	E	50%
B	80%	F	40%
C	70%	G	30%
D	60%	H	20%

繁華街・高度商業地区
道路を中心として一体地域
道路沿い

普通商業地区
併用住宅地区
一体地域
北側道路沿い
南側全地域

中小工場地区
北側全地域
南側道路沿い
南側全地域

大工場地区
北側全地域
南側道路沿い
北側全地域

普通住宅地区
家内工業地区
無印は全地域

73030
73027 新町 六軒町 岩和田

73031

新町

岩和田小学校

青年館

遊園地

基1

752 800 815 805 739 486 456 333 432 488 480 486 105-2 486 949 954 1009 930 906 996 835 814 836 949 201 306 107 495

44F 46F 51F 35F 49F 54F 57F 32F

岩和田

記念碑

岩和田保育所

岩和田漁組

六軒町

岩和田海水浴場

2

73032

記号	借地権割合	記号	借地権割合
A	90%	E	50%
B	80%	F	40%
C	70%	G	30%
D	60%	H	20%

繁華街・高度商業地区
道路を中心として全地域
道路沿い

普通商業地区
併用住宅地区
全地域
北側道路沿い
南側全地域

中小工場地区
北側全地域
南側道路沿い
南側全地域

大工場地区
北側全地域
南側道路沿い
北側全地域

普通住宅地区
家内工業地区
無印は全地域

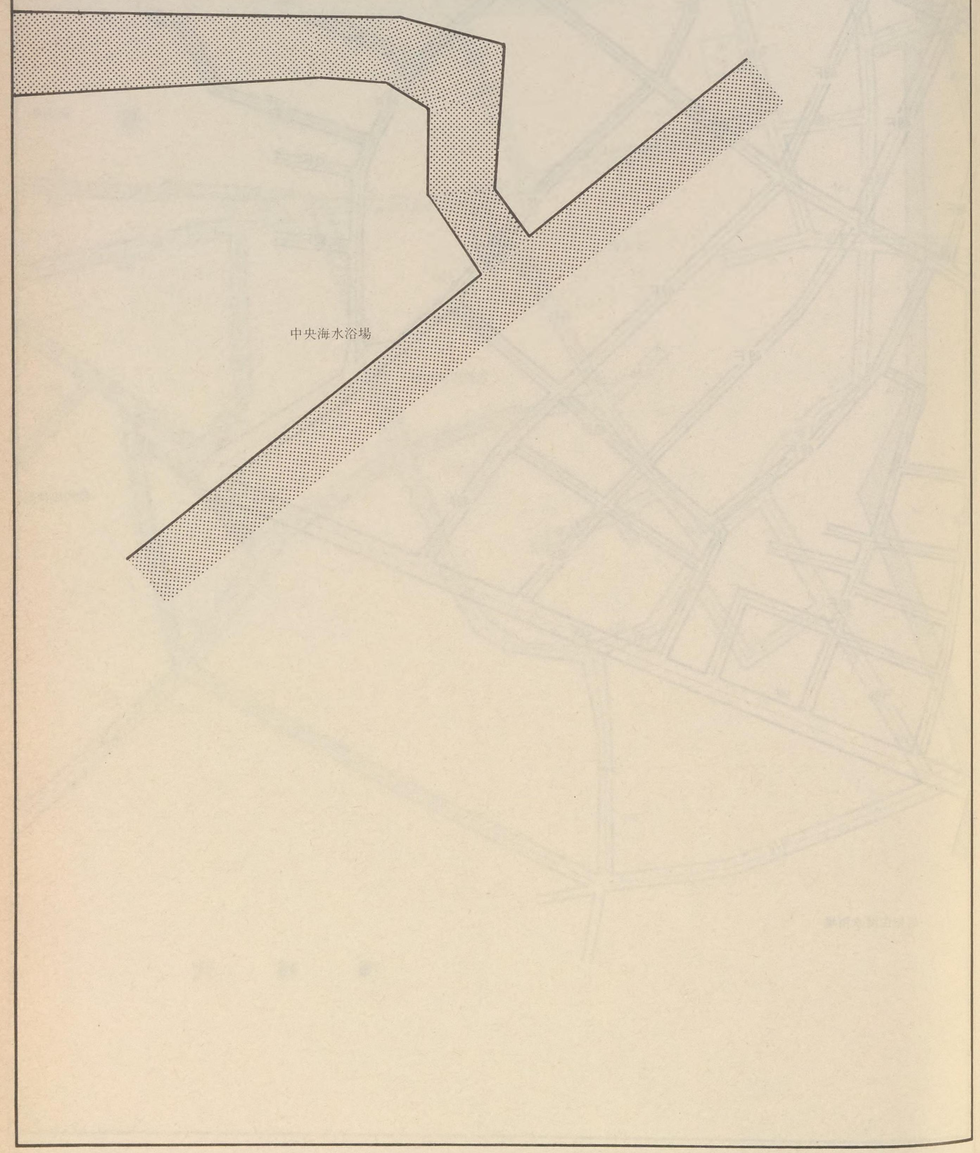

73031

73028

茂原 2

（御宿町） 73032

町丁名索引

2

74001

木更津税務署

町丁名		路線価図ページ
	木更津市	
あ	朝日1～3	74034、74035、74043、74044
	吾妻1・2	74026、74027
い	岩根1～4	74004、74005、74006、74007、74008、74009、74058、74059
	伊豆島	
え	江川	74006
お	太田1～4	74043、74044、74045、74052、74053
か	貝淵1～4	74022、74023、74029、74030、74031
き	木更津1～3	74034、74035、74044
	木更津	74027、74034
	清見台1～3	74043、74044、74050、74051、74052、74053
	清見台東1～3	74051、74052、74056、74057、74062、74063
	清見台南1～5	74052、74053、74057、74058、74063、74064
	祇園1～4	74050、74051、74055、74056
	清川1・2	74055、74056、74061、74062
く	久津間	74006
こ	小浜	74025
さ	幸町1～3	74030、74037、74038
	桜町1・2	74030、74031、74037、74038
	桜井	74023、74024、74025、74031、74032、74033、74038
し	潮見1～9	74021、74022、74023、74024、74025、74029、74030、74031
	新田1～3	74021、74028、74029
	新宿	74027
し	請西1～4	74036、74037、74038、74045、74046、74053、74054、74059、74060
	請西	74037、74038、74039、74047、74048、74049、74054、74059、74060
そ	相里	74044、74052
た	高砂1～3	74007、74008、74009、74010、74011、74012
	高柳1～4	74010、74011、74012、74013、74014
	高柳	74009、74010、74011、74012、74013、74014
ち	中央1～3	74027、74028
な	永井作1・2	74042、74043、74050、74051
	永井作	74042、74043
	長須賀	74034、74042、74043
	中尾	74061、74062、74063、74064
に	西岩根	74006、74009
は	畑沢1～4	74015、74017、74018
	畑沢南1～6	74015、74016、74018、74019
	畑沢	74015、74017、74018、74019
ひ	東中央1～3	74035、74036、74044、74045
	東太田1～4	74053、74058、74059、74060、74064
ふ	富士見1～3	74020、74028、74029
	文京1～6	74029、74030、74036、74037
ほ	本郷1～3	74009、74011、74012
ま	真舟1～5	74038、74039、74040、74041、74047、74048、

町丁名索引

木更津2

74001

町丁名		路線価図ページ
ま		74049
	万石	74004、74007、74010
や	大和1～3	74035、74036、74045
	矢那	74059、74060
わ	若葉町	74014
	君津市	
う	内箕輪	74076、74077
お	大和田1～5	74065、74066
	大和田	74065、74066
き	北久保1・2	74068、74069、74071、74072
	北子安1～6	74071、74072、74075、74076
く	久保1～5	74069、74072
こ	高坂	74068
さ	坂田	74066、74068
そ	外箕輪1～4	74073、74074、74077
た	台1・2	74069
な	中富	74066
	中野1～6	74066、74067、74068、74069、74070
に	西坂田1～4	74066
ひ	東坂田1～4	74066、74068
	人見2	74066
	人見	74065、74066
み	南久保1～3	74069、74070、74072
	南子安1～9	74072、74073、74075、74076、74077
	南子安	74075、74076
も	杢師1～4	74072、74073、74074、74077
や	八重原	74076
よ	陽光台1～3	74068、74071
	袖ケ浦町	
い	今井1～3	74089、74090
	今井	74089
か	神納1～3	74084、74088
か	神納	74084、74085、74086、74087、74088
く	蔵波台1～7	74078、74079、74080、74081、74082、74083、74089
な	奈良輪	74084
ふ	福王台1～7	74084、74085、74086、74087、74088

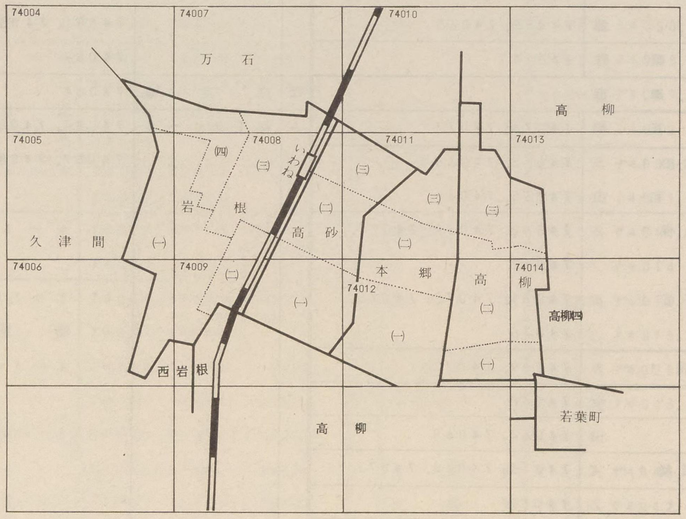
74004
74007
74010
万石
高柳
74005
74008
74011
74013
久津間
岩根
高砂
本郷
74006
74009
74012
74014
高柳
高柳四
西岩根
若葉町
高柳

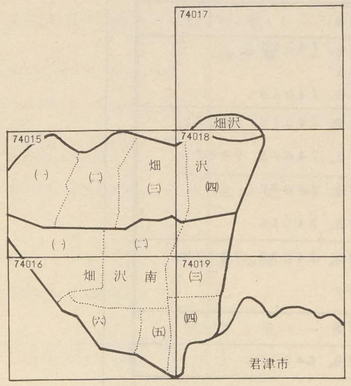
74017
畑沢
74015
74018
畑沢
74016
74019
畑沢南
君津市

木更津市

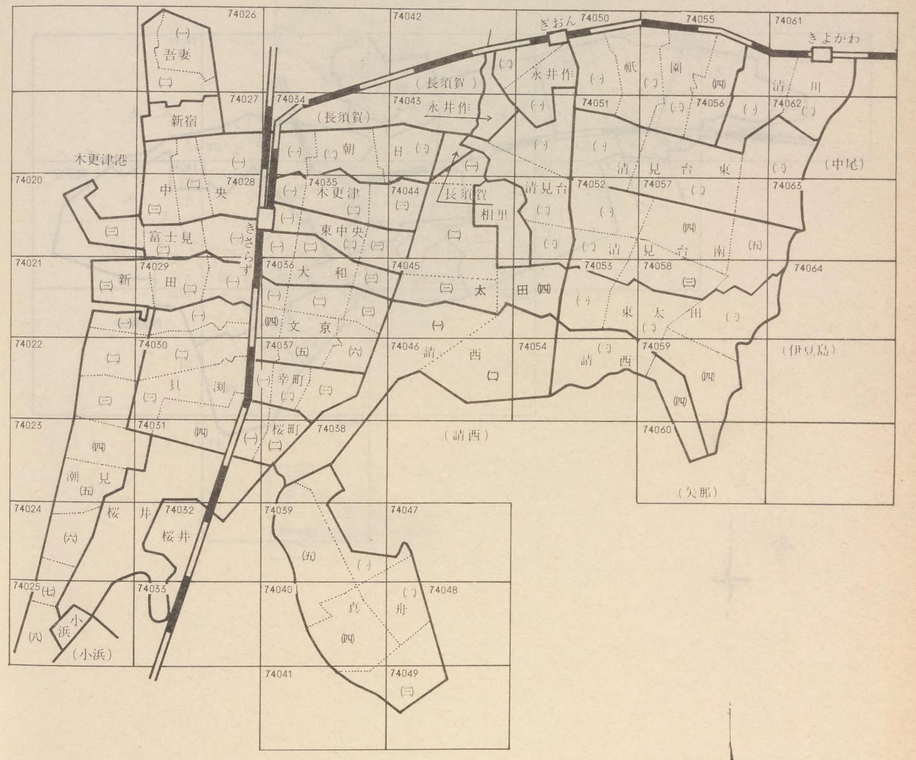
74026
吾妻
74042
きおん
74050
74055
きよかわ
74061
74027
新宿
74034
(長須賀)
74043
永井作
74051
74056
74062
清川
木更津港
74020
74028
中央
74035
木更津
74044
長須賀
相里
74052
清見台
74057
74065
清見台東
(中尾)
74021
74029
新田
74036
大和
74045
太田
74053
74058
74064
東太田
74022
74050
貝渕
74037
京
74046
請西
74054
74059
(伊豆島)
74023
74031
潮見
74038
桜町
(請西)
74060
(矢那)
74024
桜井
74052
桜井
74039
74047
74025
74033
小浜
(小浜)
74040
真舟
74048
74041
74049

君津市

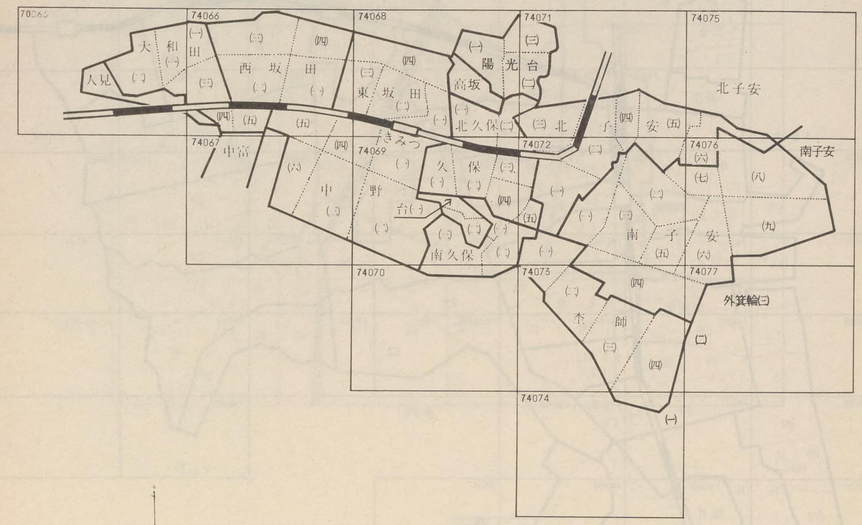
74065
74066
74067
74068
74069
74070
74071
74072
74073
74074
74075
74076
74077
74078
大和田
大堀
西坂田
東坂田
中富
中野
久保
南久保
高坂
陽光台
北久保
北子安
南子安
外箕輪
木更津
きみつ

袖ケ浦町

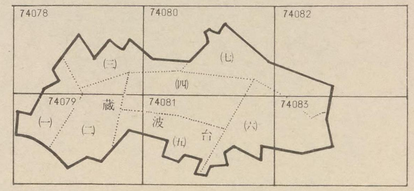
74078
74079
74080
74081
74082
74083
蔵波台

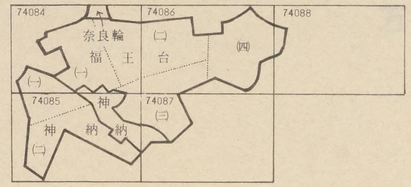
74084
74085
74086
74087
74088
奈良輪
福王台
神納

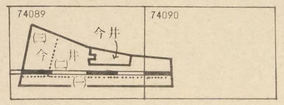
74089
74090
今井

記号	借地権割合	記号	借地権割合
A	90%	E	50%
B	80%	F	40%
C	70%	G	30%
D	60%	H	20%

繁華街・高度商業地区
道路を中心として全地域
道路沿い

普通商業地区
併用住宅地区
全地域
北側道路沿い
南側全地域

中小工場地区
北側全地域
南側道路沿い
南側全地域

大工場地区
北側全地域
南側道路沿い
北側全地域

普通住宅地区
家内工業地区
無印は全地域

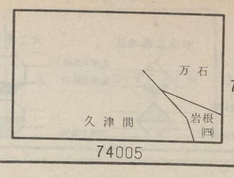

木更津 2
（木更津市） 74004

万　石

久　津　間

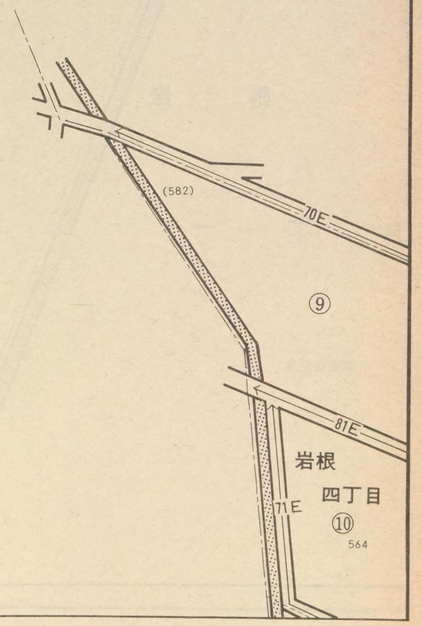

2
74005

記号	借地権割合	記号	借地権割合
A	90%	E	50%
B	80%	F	40%
C	70%	G	30%
D	60%	H	20%

繁華街・高度商業地区
道路を中心として全地域
道路沿い

普通商業地区
併用住宅地区
全地域
北側道路沿い
南側全地域

中小工場地区
北側全地域
南側道路沿い
南側全地域

大工場地区
北側全地域
南側道路沿い
北側全地域

普通住宅地区
家内工業地区
無印は全地域

74004
久津間
岩根
(一)
74008
74006

木更津 2
(木更津市) 74005

71E

久津間

④

岩根

一丁目

航空自衛隊

2

74006

記号	借地権割合	記号	借地権割合
A	90%	E	50%
B	80%	F	40%
C	70%	G	30%
D	60%	H	20%

繁華街・高度商業地区
道路を中心として全地域
道路沿い

普通商業地区
併用住宅地区
全地域
北側道路沿い
南側全地域

中小工場地区
北側全地域
南側道路沿い
南側全地域

大工場地区
北側全地域
南側道路沿い
北側全地域

普通住宅地区
家内工業地区
無印は全地域

久

江

74005

久津間

岩根

(一)

74009

江川

西岩根

木更津 2
(木更津市) 74006

木更津市立
久津間保育園

津　間

④

航空自衛隊
第一補給処

142

68E

岩　根

50E

②

公
16

63E

一　丁　目

③

264

63E

178

63E

68E

①

川

西　岩　根

記号	借地権割合	記号	借地権割合
A	90%	E	50%
B	80%	F	40%
C	70%	G	30%
D	60%	H	20%

繁華街・高度商業地区
道路を中心として全地域
道路沿い

普通商業地区
併用住宅地区
全地域
北側道路沿い
南側全地域

中小工場地区
北側全地域
南側道路沿い
南側全地域

大工場地区
北側全地域
南側道路沿い
北側全地域

普通住宅地区
家内工業地区
無印は全地域

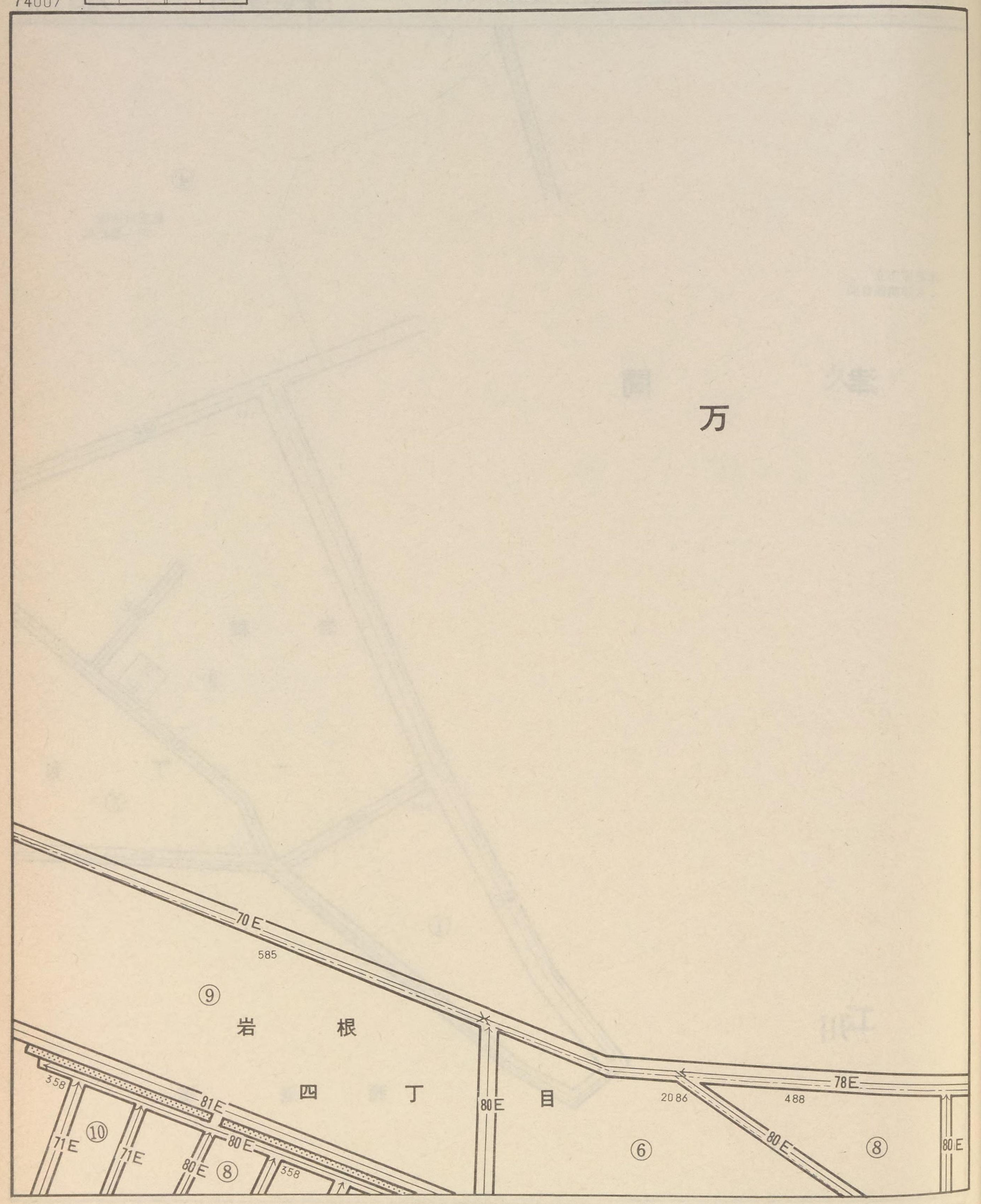

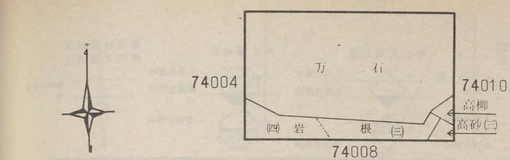

木更津 2

（木更津市） 74007

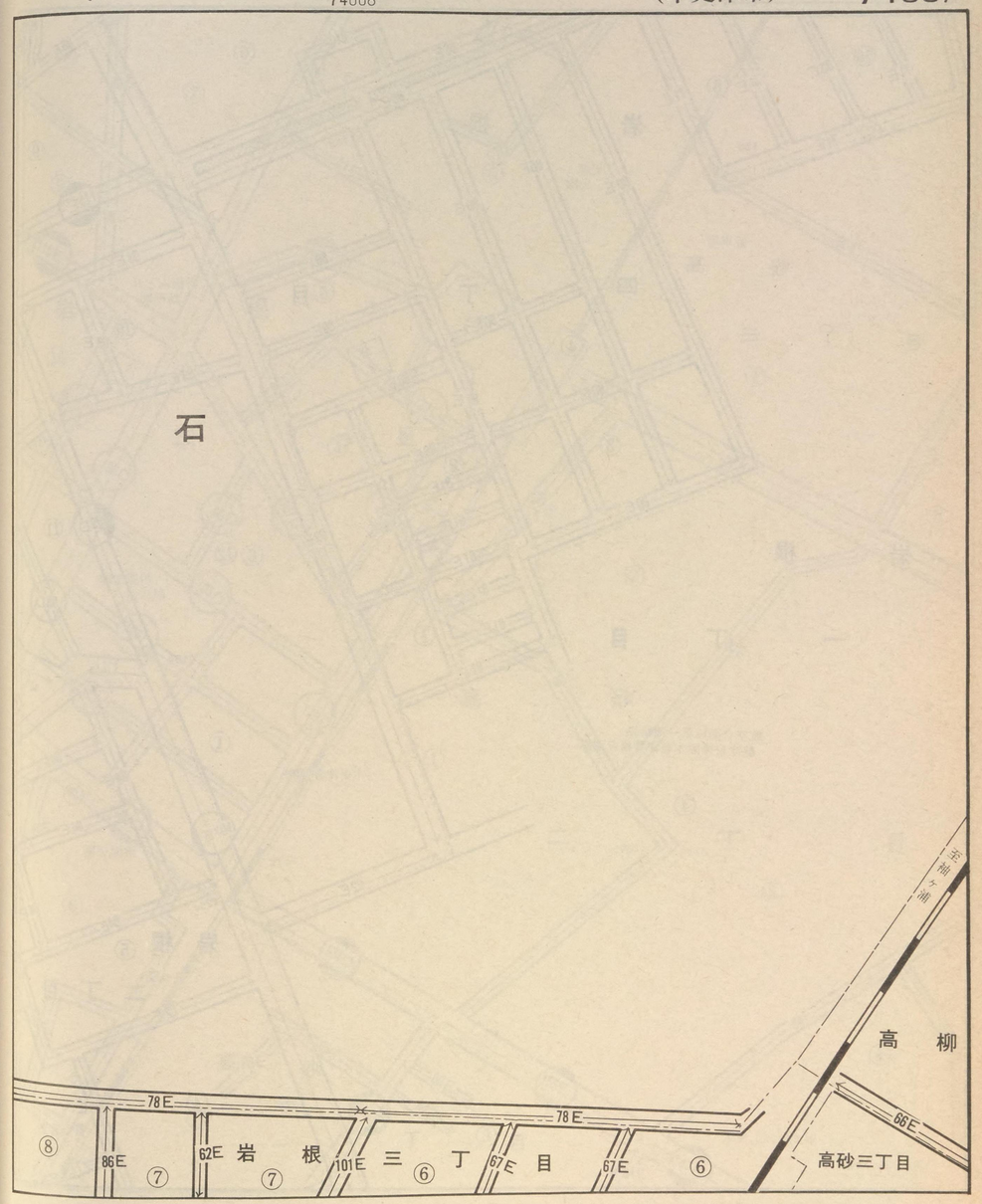

木更津 2
（木更津市） 74008

記号	借地権割合	記号	借地権割合
A	90%	E	50%
B	80%	F	40%
C	70%	G	30%
D	60%	H	20%

繁華街・高度商業地区　道路を中心として全地域　道路沿い
普通商業地区 併用住宅地区　全地域　北側道路沿い　南側全地域
中小工場地区　北側全地域　南側道路沿い　南側全地域
大工場地区　北側全地域　南側道路沿い　北側全地域
普通住宅地区 家内工業地区　無印は全地域

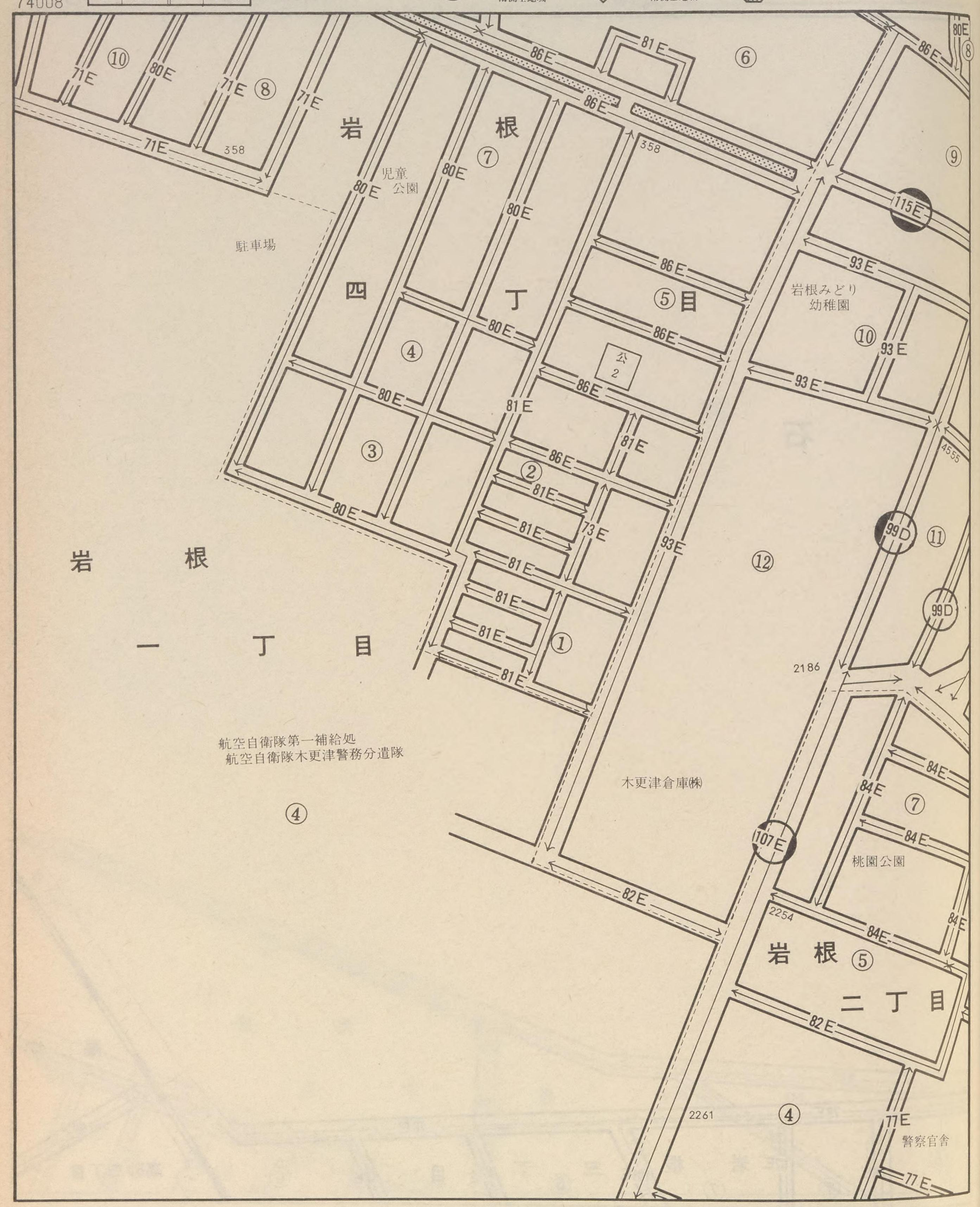

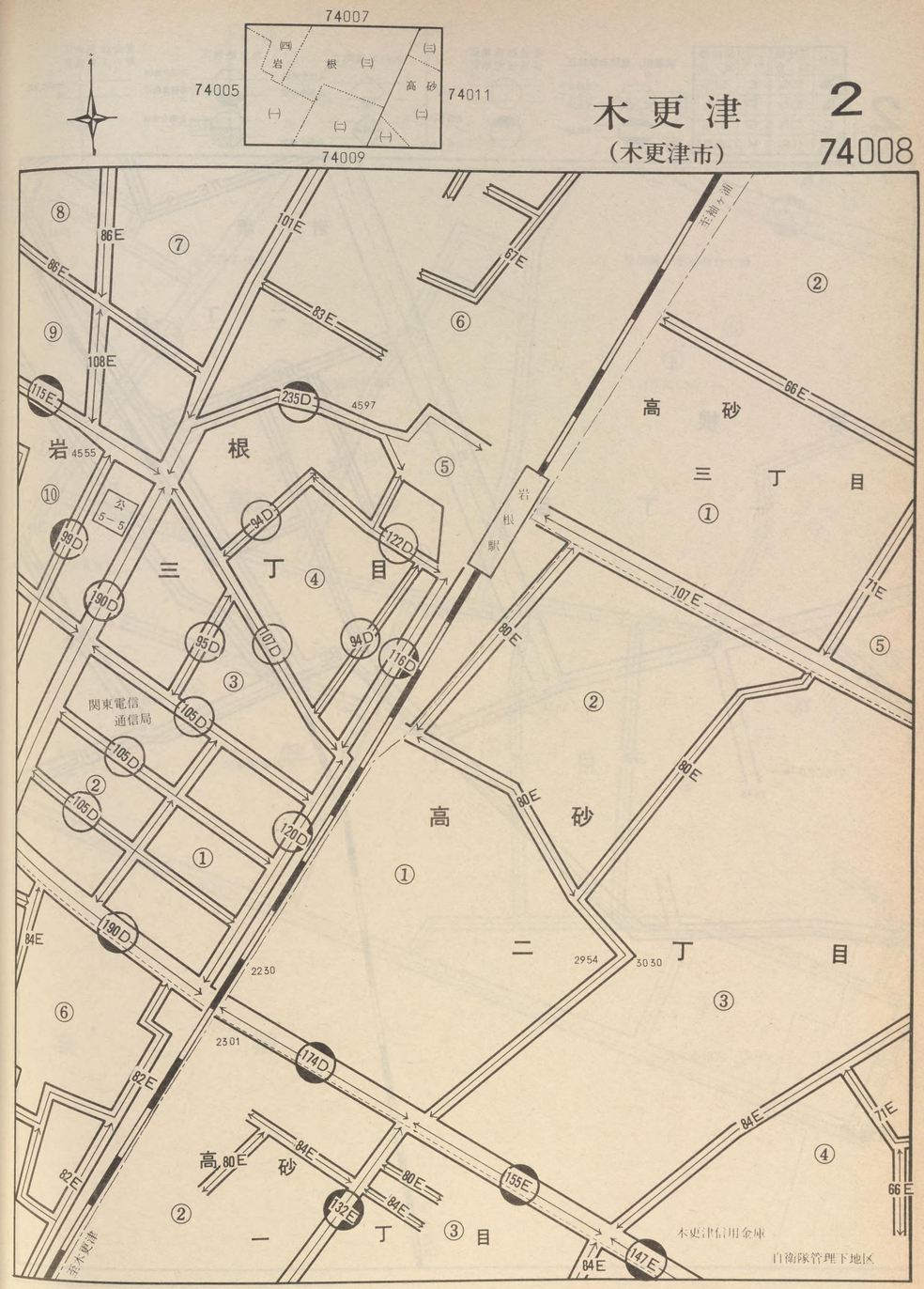

記号	借地権割合	記号	借地権割合
A	90%	E	50%
B	80%	F	40%
C	70%	G	30%
D	60%	H	20%

繁華街・高度商業地区
道路を中心として全地域
道路沿い

普通商業地区
併用住宅地区
全地域
北側道路沿い
南側全地域

中小工場地区
北側全地域
南側道路沿い
南側全地域

大工場地区
北側全地域
南側道路沿い
北側全地域

普通住宅地区
家内工業地区
無印は全地域

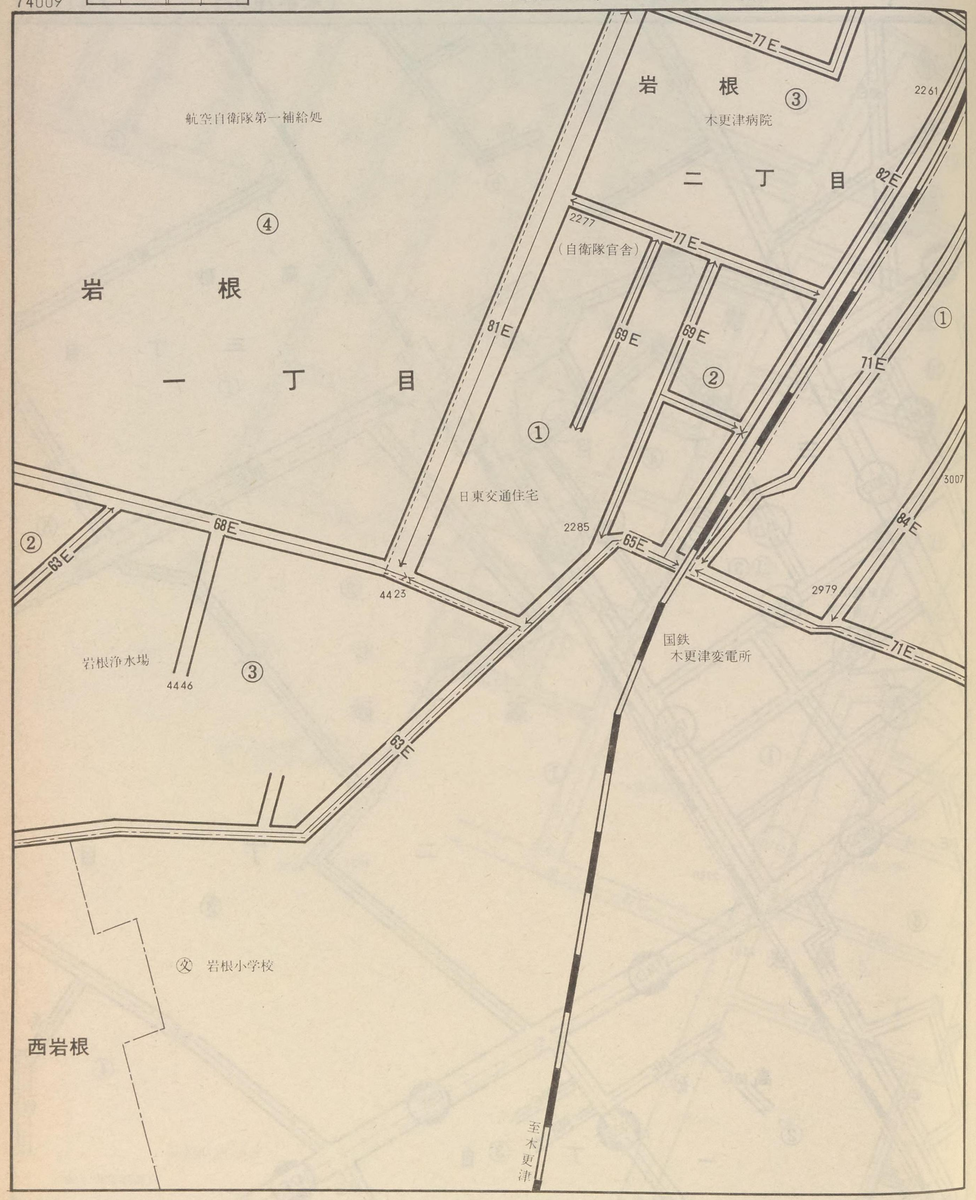

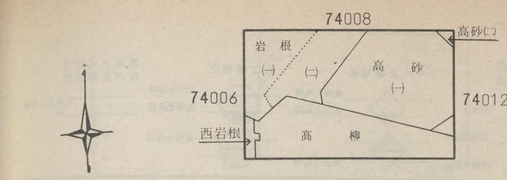

木更津 2
(木更津市) 74009

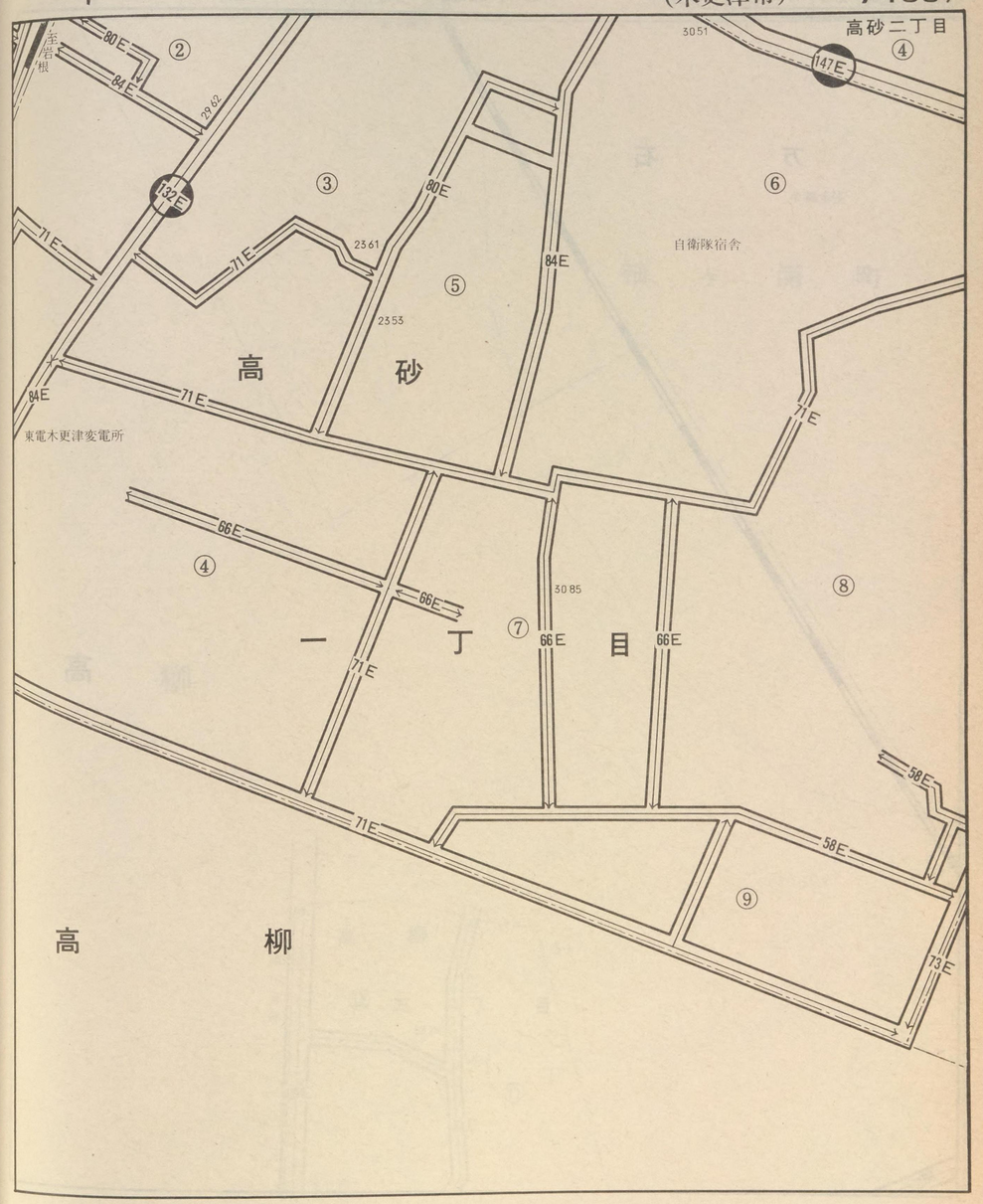

記号	借地権割合	記号	借地権割合
A	90%	E	50%
B	80%	F	40%
C	70%	G	30%
D	60%	H	20%

繁華街・高度商業地区
道路を中心として全地域
道路沿い

普通商業地区
併用住宅地区
全地域
北側道路沿い
南側全地域

中小工場地区
北側全地域
南側道路沿い
南側全地域

大工場地区
北側全地域
南側道路沿い
北側全地域

普通住宅地区
家内工業地区
無印は全地域

至袖ヶ浦

万　石

卍金勝寺

高

至岩根

66E

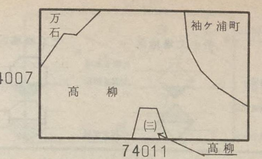

木更津　2
（木更津市）　74010

袖　ヶ　浦　町

柳

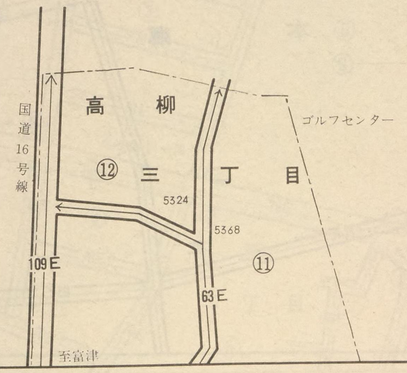

記号	借地権割合	記号	借地権割合
A	90%	E	50%
B	80%	F	40%
C	70%	G	30%
D	60%	H	20%

繁華街・高度商業地区
道路を中心として全地域
道路沿い

普通商業地区
併用住宅地区
全地域
北側道路沿い
南側全地域

中小工場地区
北側全地域
南側道路沿い
南側全地域

大工場地区
北側全地域
南側道路沿い
北側全地域

普通住宅地区
家内工業地区
無印は全地域

2

74011

高　柳

高　砂　三　丁　目

本　郷

高　砂　二　丁　目

本　郷　二　丁　目

三

卍新御堂寺

自衛隊宿舎

66E　71E　62E　107E　84E　105E　68E　65E　2912　2892　2893　2881　2884　2864　2743　2740　2747

74010

74008

74013

74012

高　柳

高　砂　三　丁　目

本　郷

高　柳　二　丁　目

木更津　2

（木更津市）　74011

ゴルフ練習場

宮田食堂

国道16号線

十八幡宮

岩根保育園

市立岩根中学校

栄町公園

109E　63E　51E　58E　62E　53E　63E　66E　71E　70E　160E　73E　67E　185D　78E　83E　5342　5336　5350　5348　2850　2855　2846　2849　2791　2839　2795　2864

木更津 2

（木更津市） 74012

2

74012

記号	借地権割合	記号	借地権割合
A	90%	E	50%
B	80%	F	40%
C	70%	G	30%
D	60%	H	20%

繁華街・高度商業地区
- 道路を中心として全地域
- 道路沿い

普通商業地区 併用住宅地区
- 全地域
- 北側道路沿い
- 南側全地域

中小工場地区
- 北側全地域
- 南側道路沿い
- 南側全地域

大工場地区
- 北側全地域
- 南側道路沿い
- 北側全地域

普通住宅地区 家内工業地区
- 無印は全地域

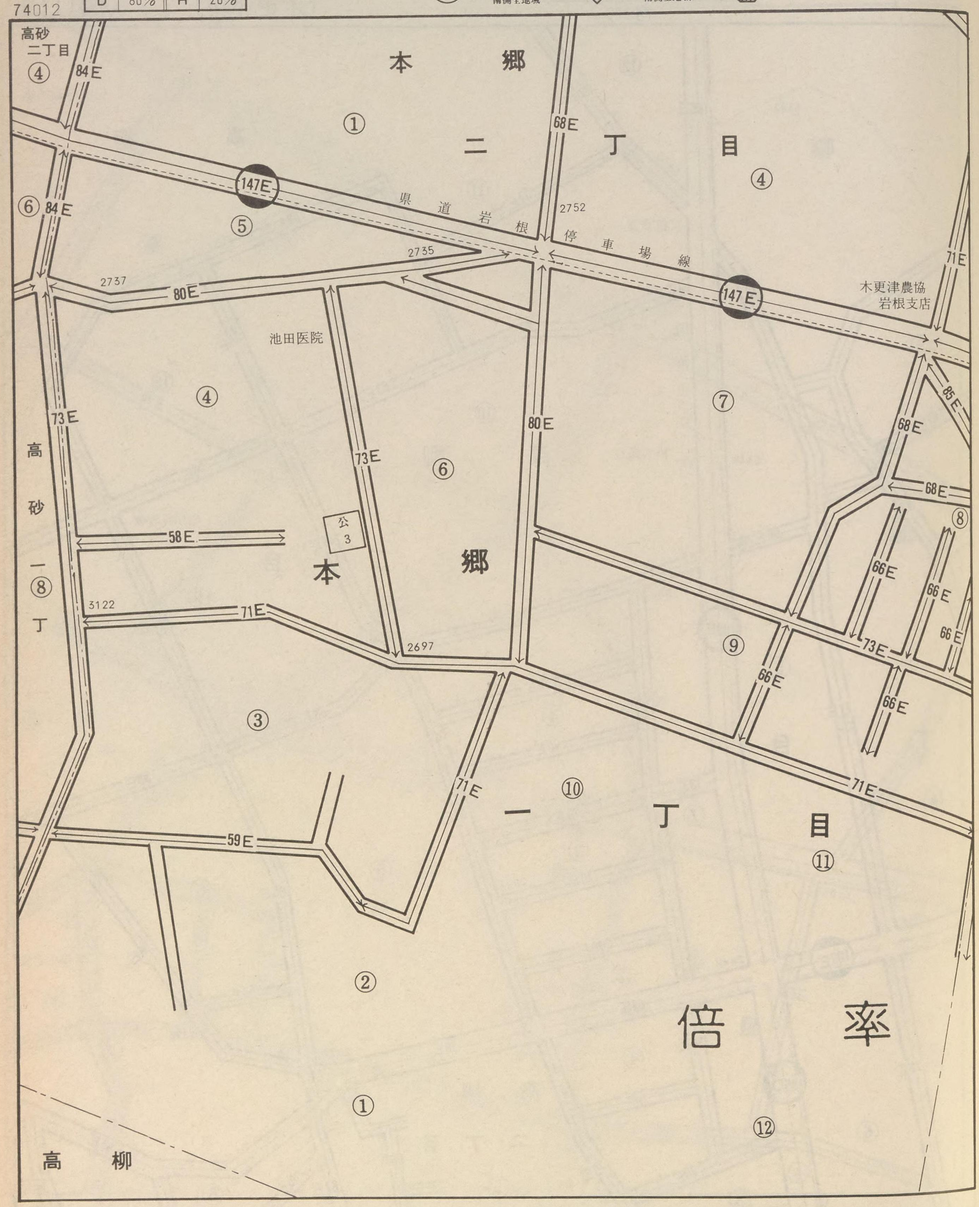

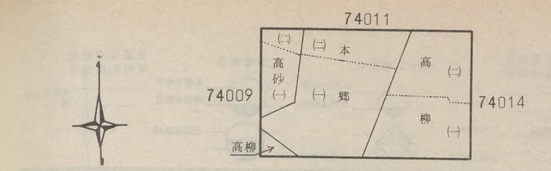

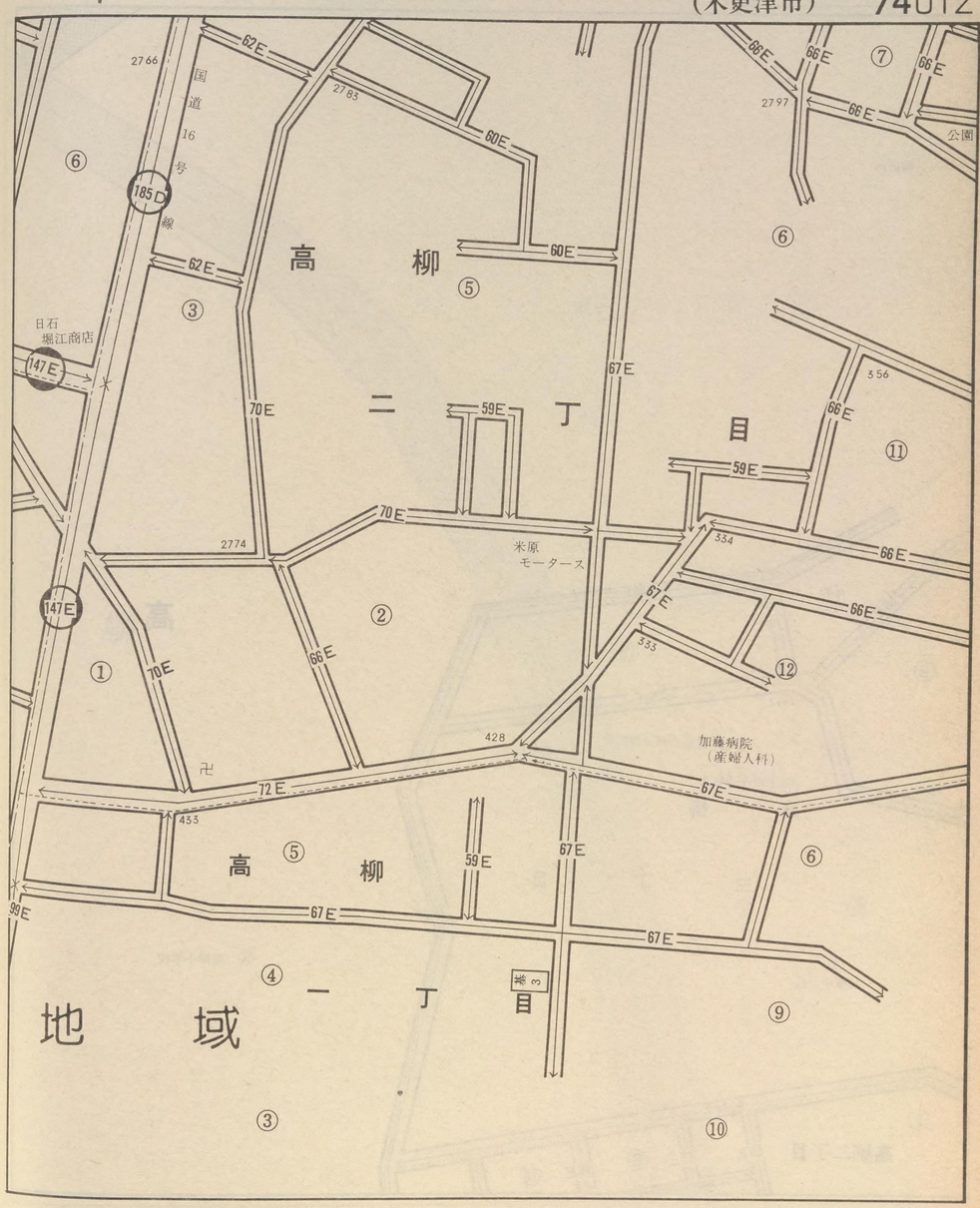

2
74013

記号	借地権割合	記号	借地権割合
A	90%	E	50%
B	80%	F	40%
C	70%	G	30%
D	60%	H	20%

繁華街・高度商業地区
道路を中心として全地域
道路沿い

普通商業地区
併用住宅地区
全地域
北側道路沿い
南側全地域

中小工場地区
北側全地域
南側道路沿い
南側全地域

大工場地区
北側全地域
南側道路沿い
北側全地域

普通住宅地区
家内工業地区
無印は全地域

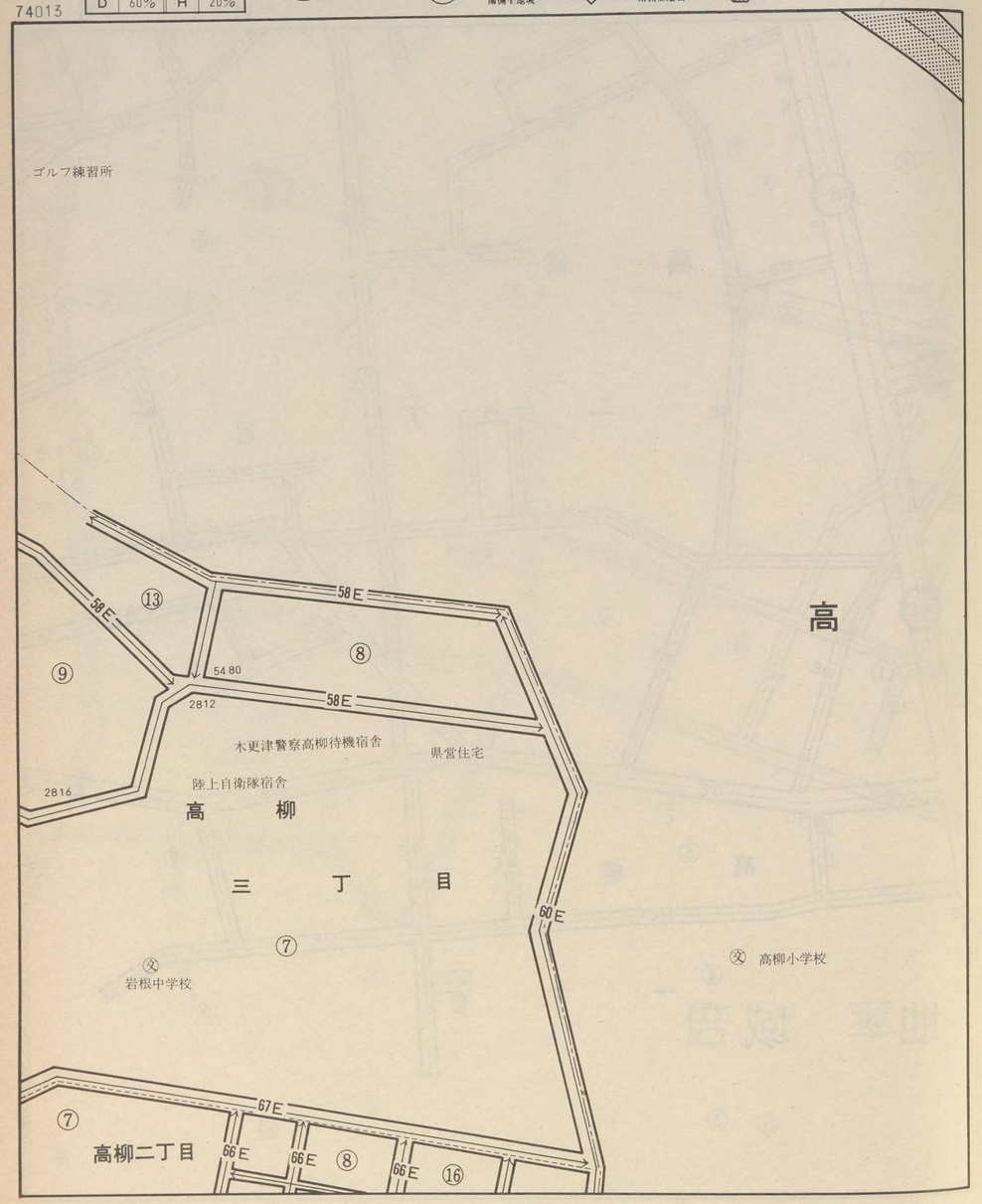

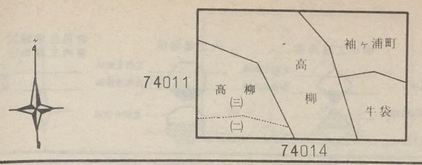

木更津　2
（木更津市）　74013

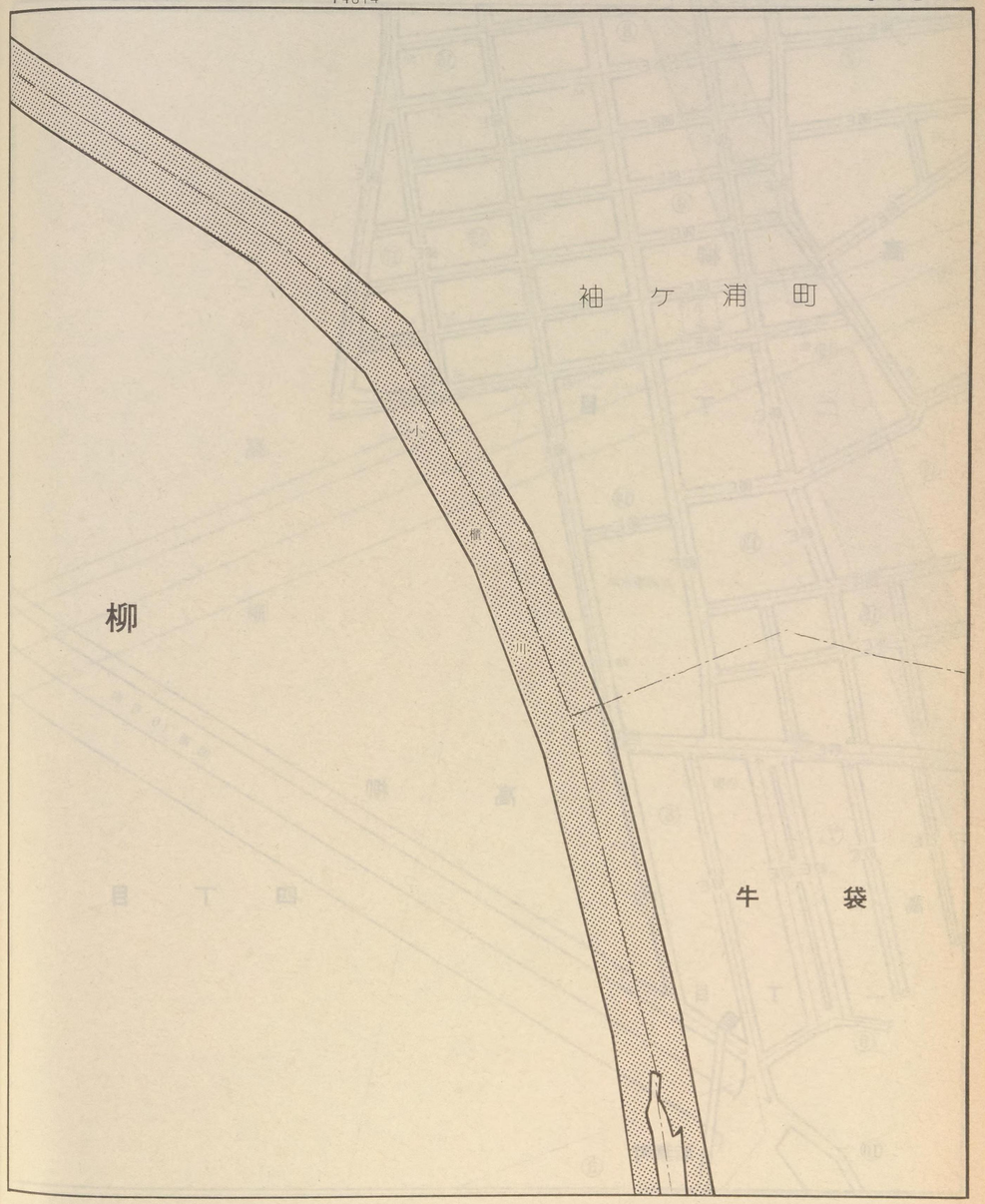

2

74014

記号	借地権割合	記号	借地権割合
A	90%	E	50%
B	80%	F	40%
C	70%	G	30%
D	60%	H	20%

繁華街・高度商業地区
道路を中心として全地域
道路沿い

普通商業地区
併用住宅地区
全地域
北側道路沿い
南側全地域

中小工場地区
北側全地域
南側道路沿い
南側全地域

大工場地区
北側全地域
南側道路沿い
北側全地域

普通住宅地区
家内工業地区
無印は全地域

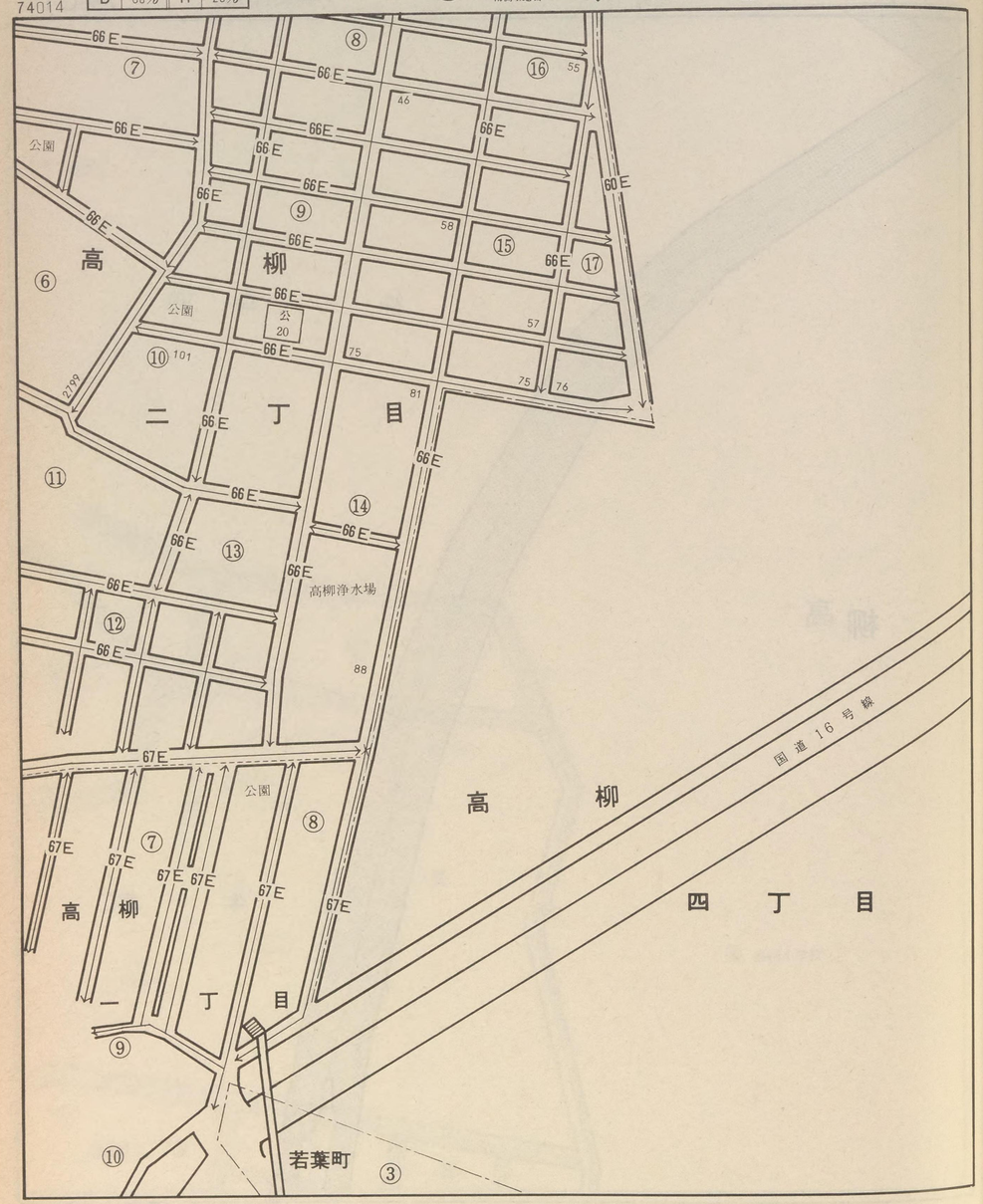

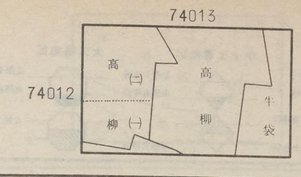

木更津 2

(木更津市) 74014

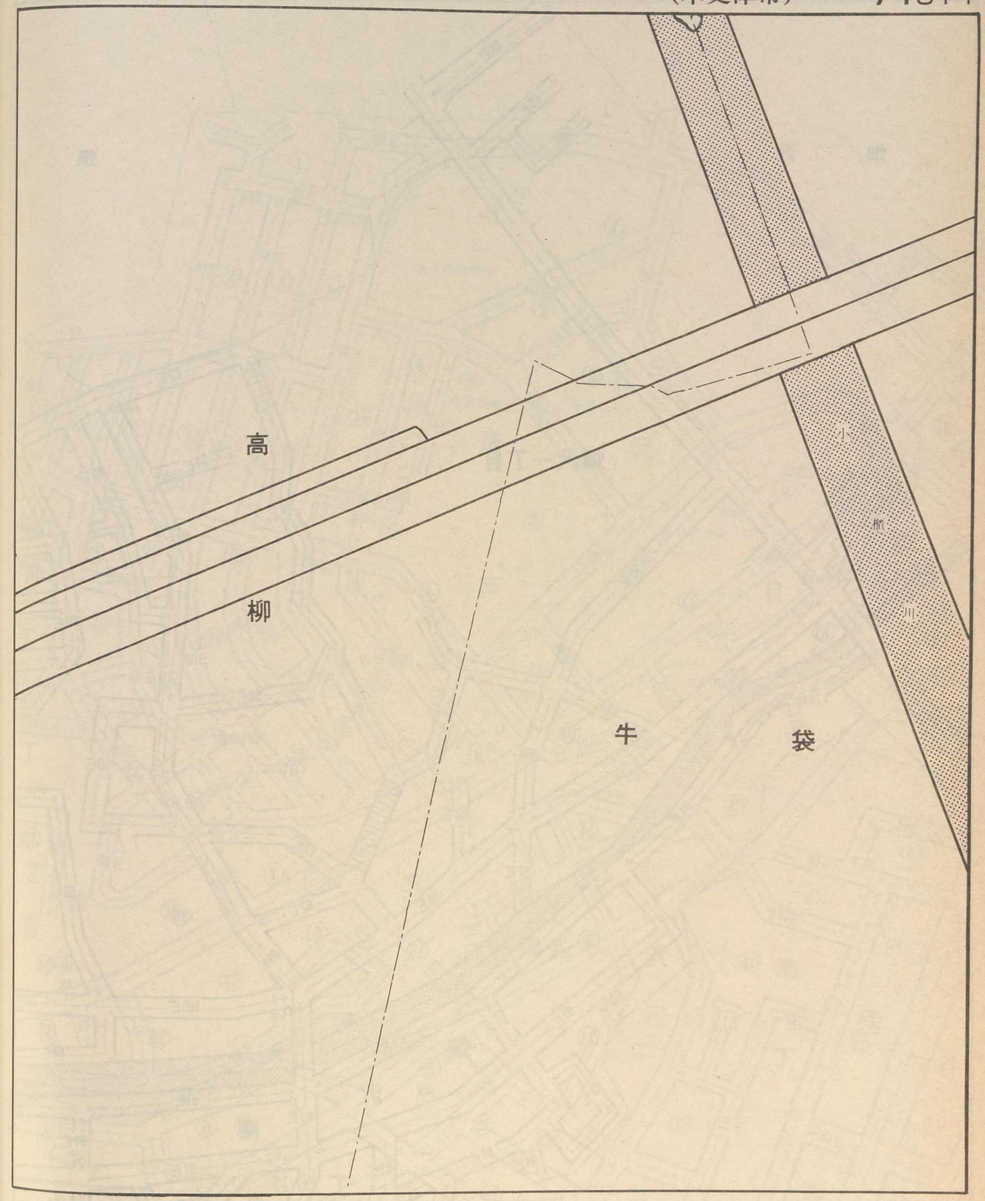

記号	借地権割合	記号	借地権割合
A	90%	E	50%
B	80%	F	40%
C	70%	G	30%
D	60%	H	20%

繁華街・高度商業地区
道路を中心として全地域
道路沿い

普通商業地区
併用住宅地区
全地域
北側道路沿い
南側全地域

中小工場地区
北側全地域
南側道路沿い
南側全地域

大工場地区
北側全地域
南側道路沿い
北側全地域

普通住宅地区
家内工業地区
無印は全地域

畑沢
畑沢一丁目
畑
君津市
山九運輸
浅間神社
卍波岡寺
畑沢公園

木更津 2
(木更津市) 74015

小浜
沢
畑沢
畑沢一丁目
畑沢二丁目
畑沢三丁目
畑沢南一丁目
畑沢南二丁目
新日鉄独身寮
新日鉄社宅
畑沢幼稚園
新日鉄畑沢グラウンド
打越公園
木更津信用金庫
畑沢郵便局
木更津市立畑沢小学校
渡辺造園

記号	借地権割合	記号	借地権割合
A	90%	E	50%
B	80%	F	40%
C	70%	G	30%
D	60%	H	20%

繁華街・高度商業地区
道路を中心として全地域
道路沿い

普通商業地区
併用住宅地区
全地域
北側道路沿い
南側全地域

中小工場地区
北側全地域
南側道路沿い
南側全地域

大工場地区
北側全地域
南側道路沿い
北側全地域

普通住宅地区
案内工業地区
無印は全地域

君　津　市

2

74017

記号	借地権割合	記号	借地権割合
A	90%	E	50%
B	80%	F	40%
C	70%	G	30%
D	60%	H	20%

繁華街・高度商業地区
道路を中心として全地域
道路沿い

普通商業地区
併用住宅地区
全地域
北側道路沿い
南側全地域

中小工場地区
北側全地域
南側道路沿い
南側全地域

大工場地区
北側全地域
南側道路沿い
北側全地域

普通住宅地区
家内工業地区
無印は全地域

小　浜

大

58E　57E　54E　畑沢　58E　E　57　57E

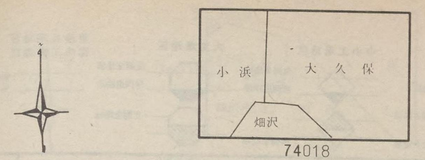

74018

木更津　2
（木更津市）　74017

久　保

記号	借地権割合	記号	借地権割合
A	90%	E	50%
B	80%	F	40%
C	70%	G	30%
D	60%	H	20%

繁華街・高度商業地区
道路を中心として全地域
道路沿い

普通商業地区
併用住宅地区
全地域
北側道路沿い
南側全地域

中小工場地区
北側全地域
南側道路沿い
南側全地域

大工場地区
北側全地域
南側道路沿い
北側全地域

普通住宅地区
家内工業地区
無印は全地域

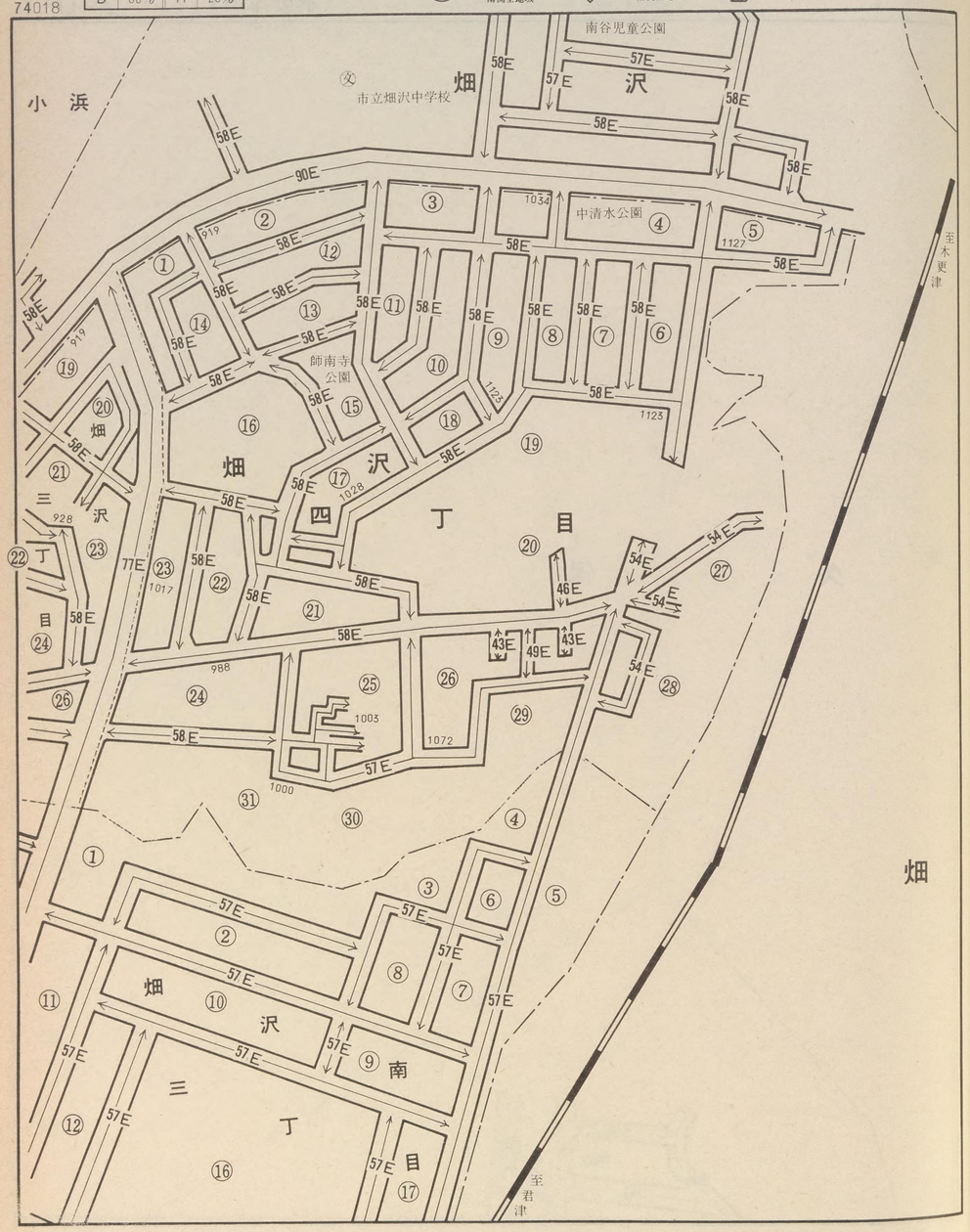

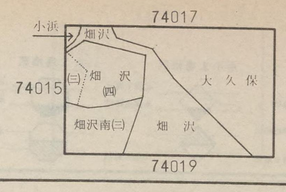

木更津 2
(木更津市) 74018

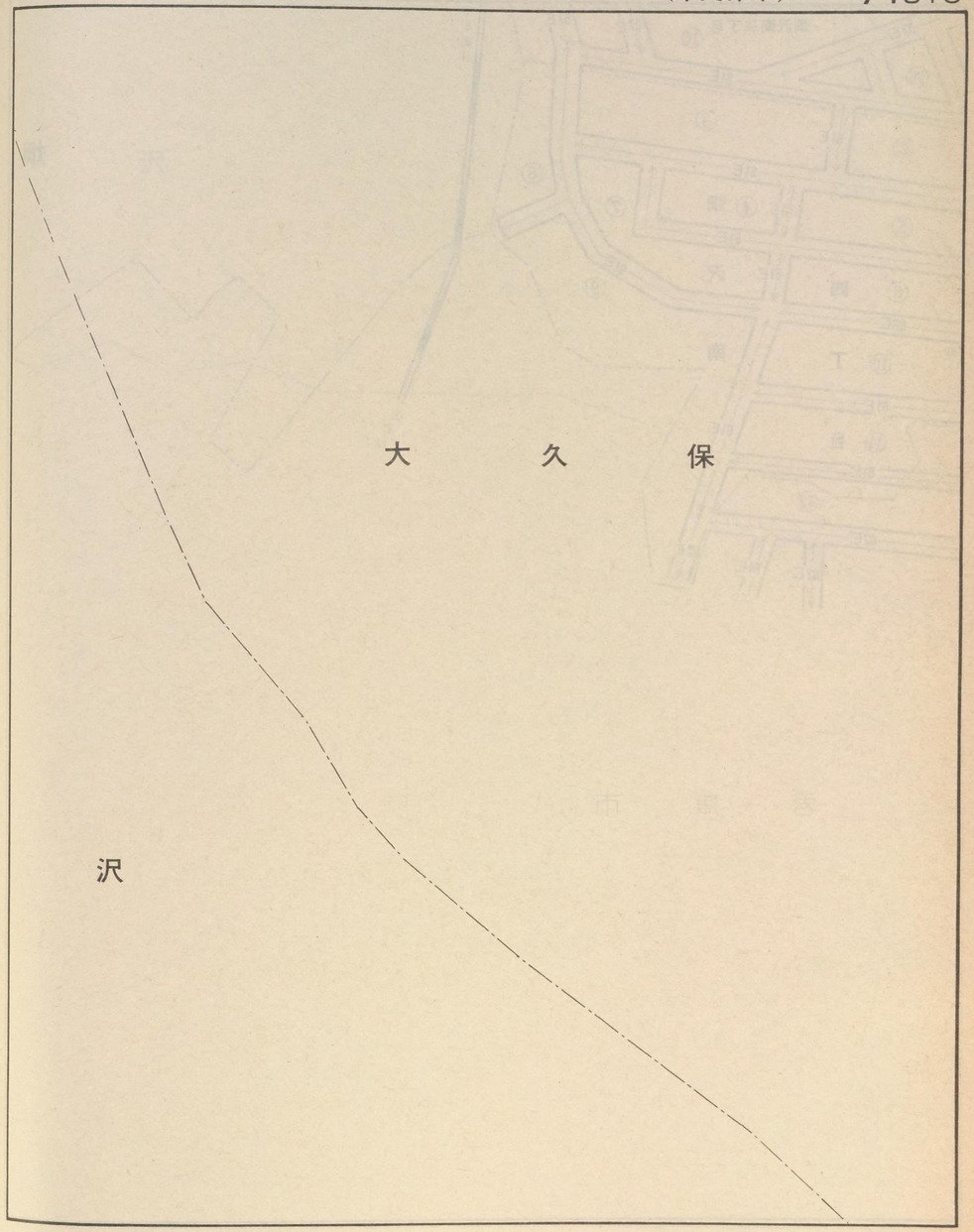

2

74019

記号	借地権割合	記号	借地権割合
A	90%	E	50%
B	80%	F	40%
C	70%	G	30%
D	60%	H	20%

繁華街・高度商業地区
道路を中心として全地域
道路沿い

普通商業地区
併用住宅地区
全地域
北側道路沿い
南側全地域

中小工場地区
北側全地域
南側道路沿い
南側全地域

大工場地区
北側全地域
南側道路沿い
北側全地域

普通住宅地区
家内工業地区
無印は全地域

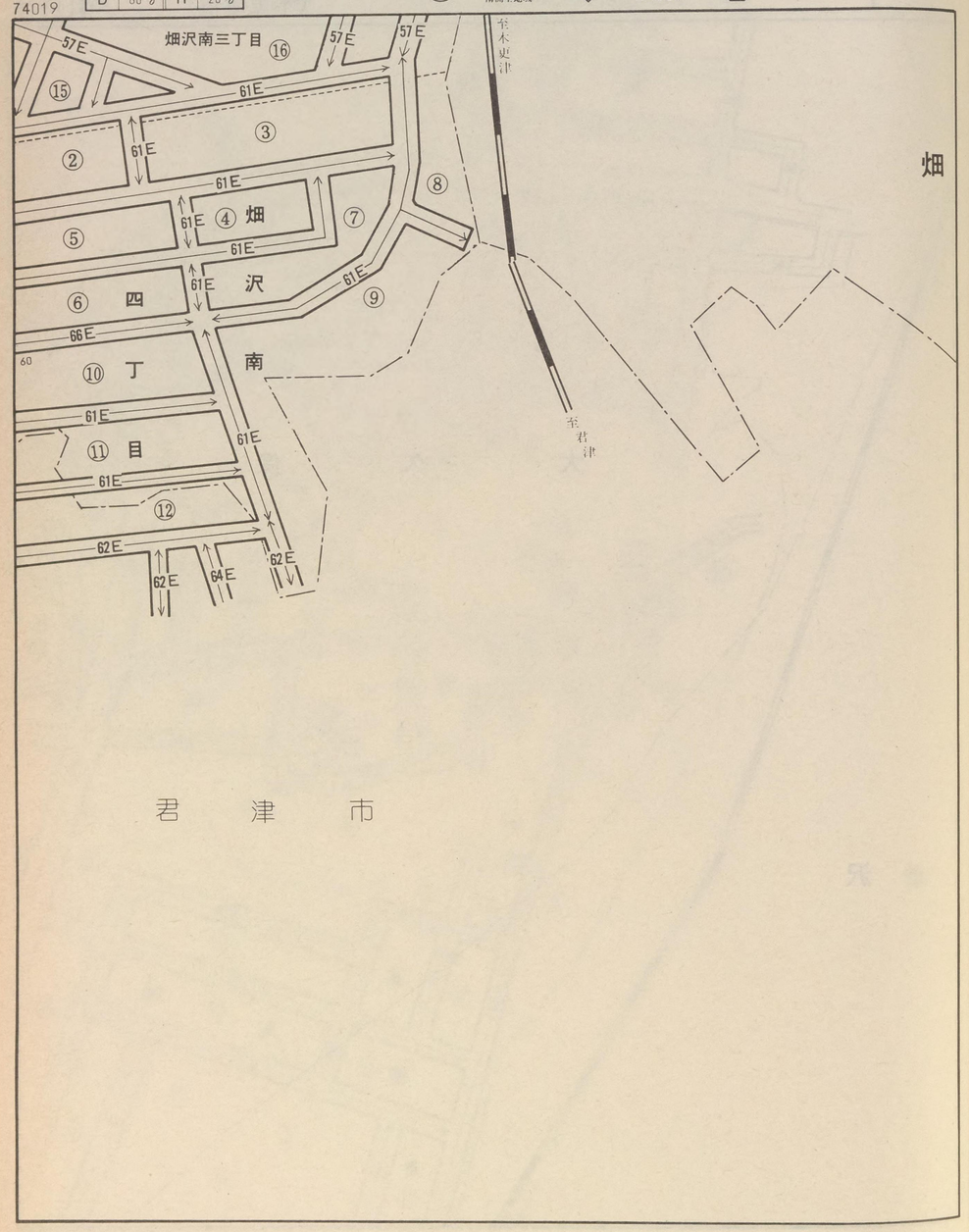

君　津　市

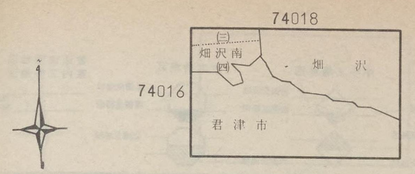

木更津　2

（木更津市）　74019

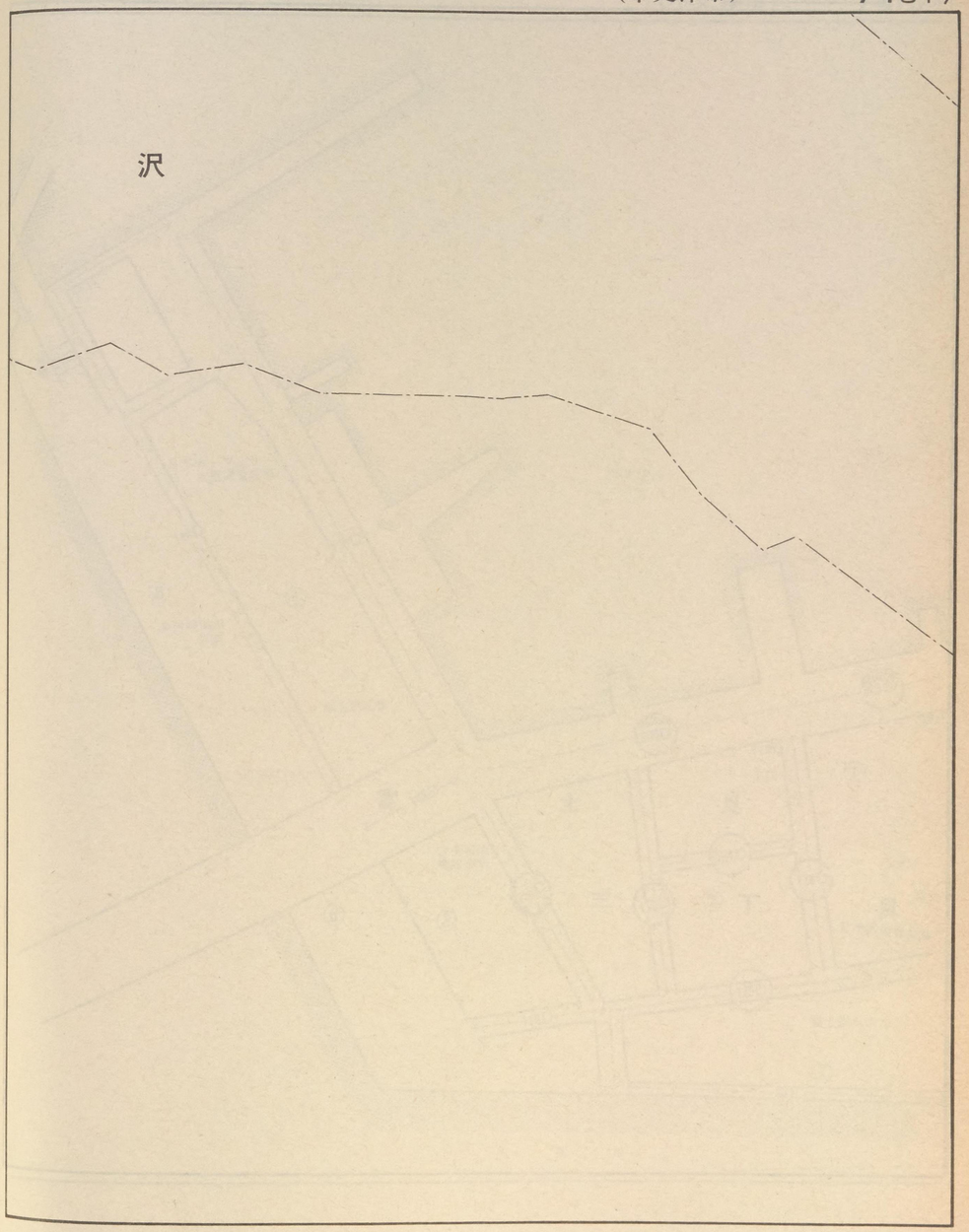

2

74020

記号	借地権割合	記号	借地権割合
A	90%	E	50%
B	80%	F	40%
C	70%	G	30%
D	60%	H	20%

繁華街・高度商業地区
道路を中心として全地域
道路沿い

普通商業地区
併用住宅地区
全地域
北側道路沿い
南側全地域

中小工場地区
北側全地域
南側道路沿い
南側全地域

大工場地区
北側全地域
南側道路沿い
北側全地域

普通住宅地区
家内工業地区
無印は全地域

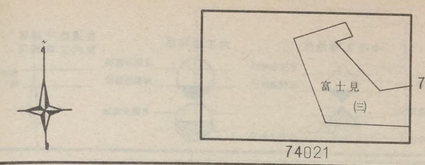

木更津 2

(木更津市) 74020

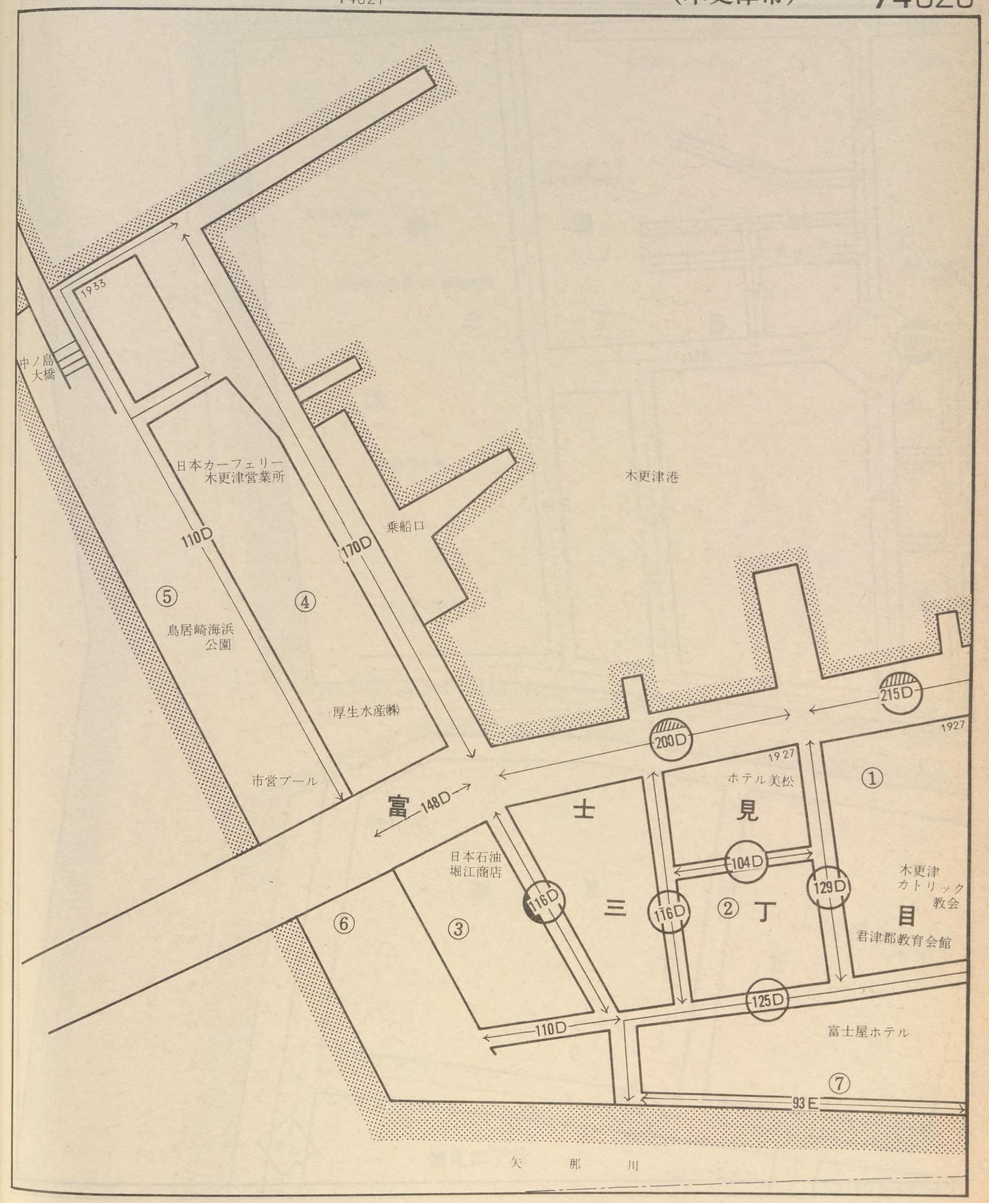

2

74021

記号	借地権割合	記号	借地権割合
A	90%	E	50%
B	80%	F	40%
C	70%	G	30%
D	60%	H	20%

繁華街・高度商業地区
道路を中心として全地域
道路沿い

普通商業地区
併用住宅地区
全地域
北側道路沿い
南側全地域

中小工場地区
北側全地域
南側道路沿い
南側全地域

大工場地区
北側全地域
南側道路沿い
北側全地域

普通住宅地区
家内工業地区
無印は全地域

74020

新田(二)

74029

潮見(二)

74022

木更津 2

(木更津市) 74021

126E 126E 1940 木更津パークホテル ホテル銀河 ② 113E 88E 東京水産大学 木更津実習所 青果卸売場 新 88E 田 88E 88E ① 木更津電報電話局 木更津市公設地方卸売市場 三 丁 目 123D 119E ⑤ ③ 魚卸売市場 1936 ④ 97E 103E 103E ㈱木更津食品 卸売センター ⑥ 97E 103E 公害観測所 潮 見 一 丁 目 木更津市役所 101E 87E 潮見二丁目 木更津消防本部 木更津社会保険事務所

2

74022

記号	借地権割合	記号	借地権割合
A	90%	E	50%
B	80%	F	40%
C	70%	G	30%
D	60%	H	20%

繁華街・高度商業地区
道路を中心として全地域
道路沿い

普通商業地区
併用住宅地区
全地域
北側道路沿い
南側全地域

中小工場地区
北側全地域
南側道路沿い
南側全地域

大工場地区
北側全地域
南側道路沿い
北側全地域

普通住宅地区
家内工業地区
無印は全地域

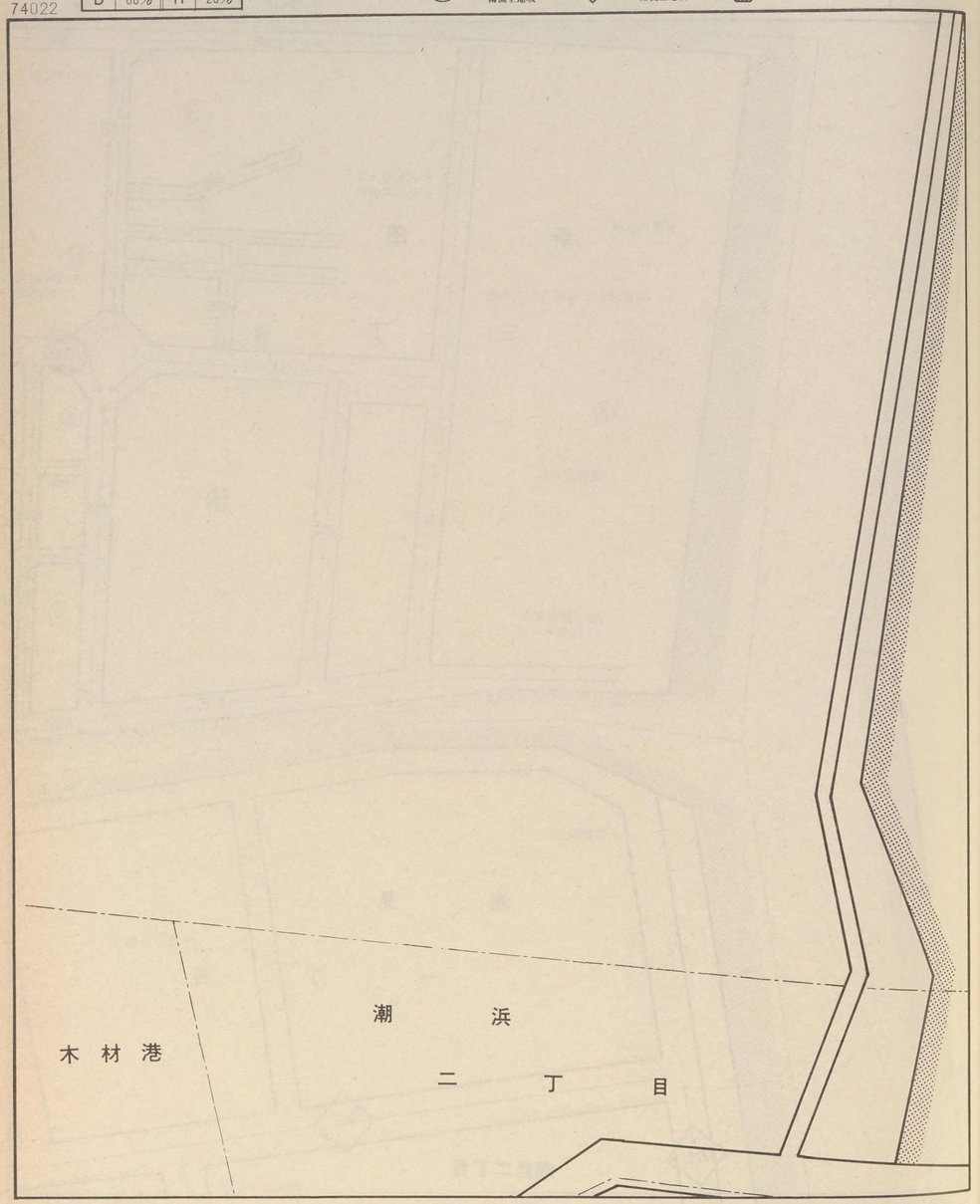

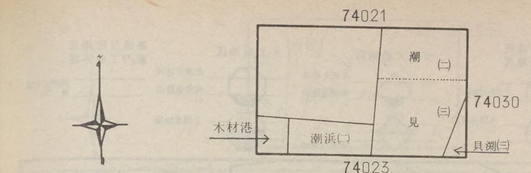

木更津 (木更津市)

2

74022

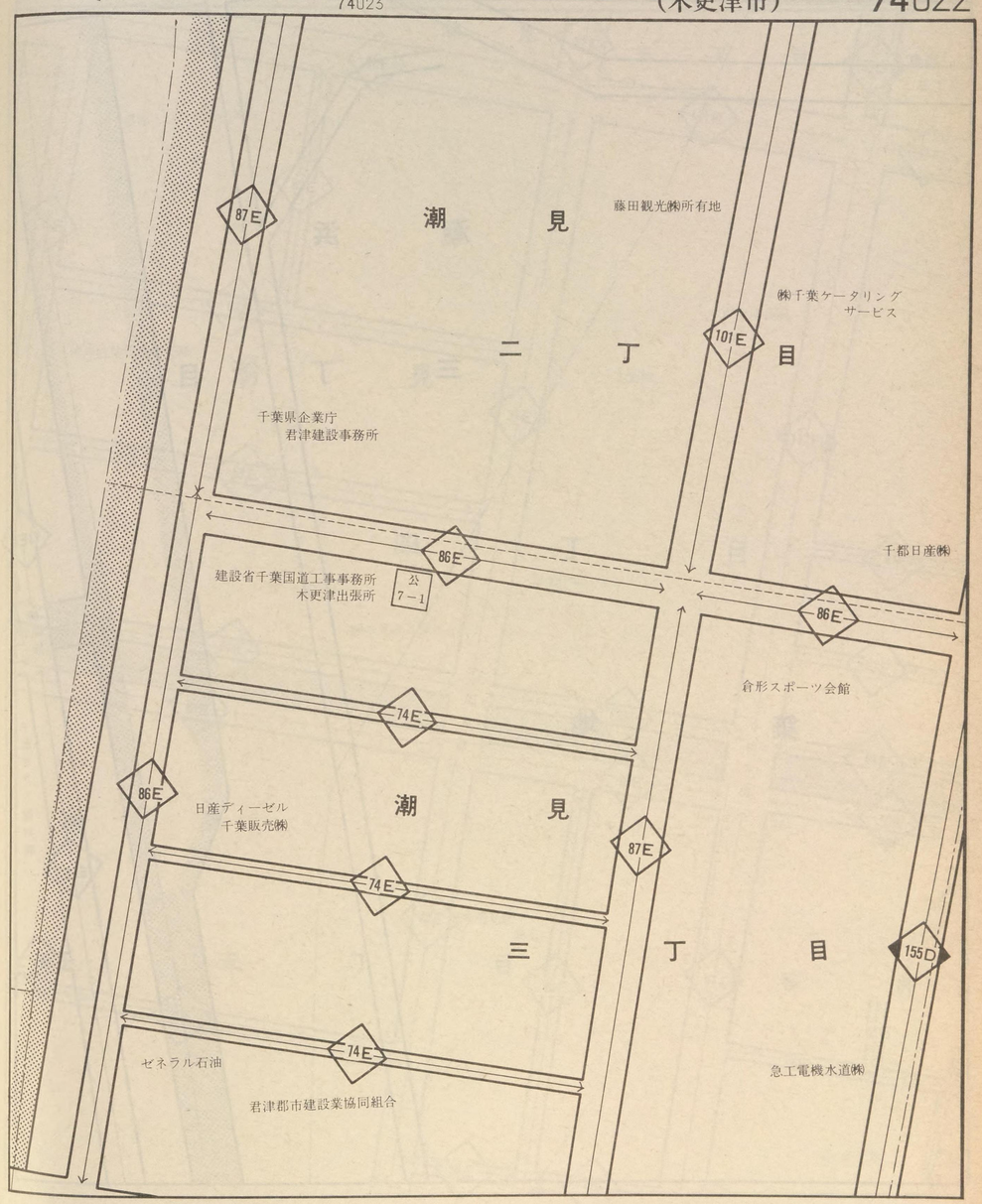

記号	借地権割合	記号	借地権割合
A	90%	E	50%
B	80%	F	40%
C	70%	G	30%
D	60%	H	20%

繁華街・高度商業地区
道路を中心として全地域
道路沿い

普通商業地区
併用住宅地区
全地域
北側道路沿い
南側全地域

中小工場地区
北側全地域
南側道路沿い
南側全地域

大工場地区
北側全地域
南側道路沿い
北側全地域

普通住宅地区
家内工業地区
無印は全地域

2
74023

潮浜三丁目
築地
潮見橋
千葉ガラス建材㈱
73E
67E
58E

74022
貝渕㈡
㈢
㈣
㈤見
潮浜㈡
潮浜
築地
桜井
74031
74024

木更津 2
(木更津市)
74023

潮見三丁目
貝渕三丁目
君津トラック協同組合
交通公社総合開発㈱
潮見
四丁目
黒木千葉工業
㈱木更津日報社
浜見橋
桜井橋
木更津合同タクシー
ソニー木更津
木更津マイカーランド
馬場自動車商会
五丁目
桜井
228
407
卍専念寺
87E
96E
155D
101E
117E
63E
73E
66E
77E
112D
61E
57E
51E
97E
82E
58E
67E

記号	借地権割合	記号	借地権割合
A	90%	E	50%
B	80%	F	40%
C	70%	G	30%
D	60%	H	20%

繁華街・高度商業地区
道路を中心として全地域
道路沿い

普通商業地区
併用住宅地区
全地域
北側道路沿い
南側全地域

中小工場地区
北側全地域
南側道路沿い
南側全地域

大工場地区
北側全地域
南側道路沿い
北側全地域

普通住宅地区
家内工業地区
無印は全地域

74024

築地

六

七丁目

潮見

(株)鈴条

木更津食品協同組合

木更津公共職業安定所

67E 63E 55E 58E 55E 55E

74023 74032 74025

築地 (五) 潮 (六) 見 (七) 桜井

小野田セメント

潮見五丁目

丁目

桜井

桜井公園

公園

桜井郵便局

出光興産桜井給油所

御岳神社

63E 67E 58E 55E 57E 57E 55E 67E 58E 55E 52E 52E 73E 56E 56E 55E 47E 47E 62E 54E 82E 57E 54E 73E 82E 57E 80E 65E 68E 66E 54E 58E 85E 49E

560 704 −158 704 704 −138 704 −57 704 −90 625

2

74025

記号	借地権割合	記号	借地権割合
A	90%	E	50%
B	80%	F	40%
C	70%	G	30%
D	60%	H	20%

繁華街・高度商業地区
道路を中心として全地域
道路沿い

普通商業地区
併用住宅地区
全地域
北側道路沿い
南側全地域

中小工場地区
北側全地域
南側道路沿い
南側全地域

大工場地区
北側全地域
南側道路沿い
北側全地域

普通住宅地区
家内工業地区
無印は全地域

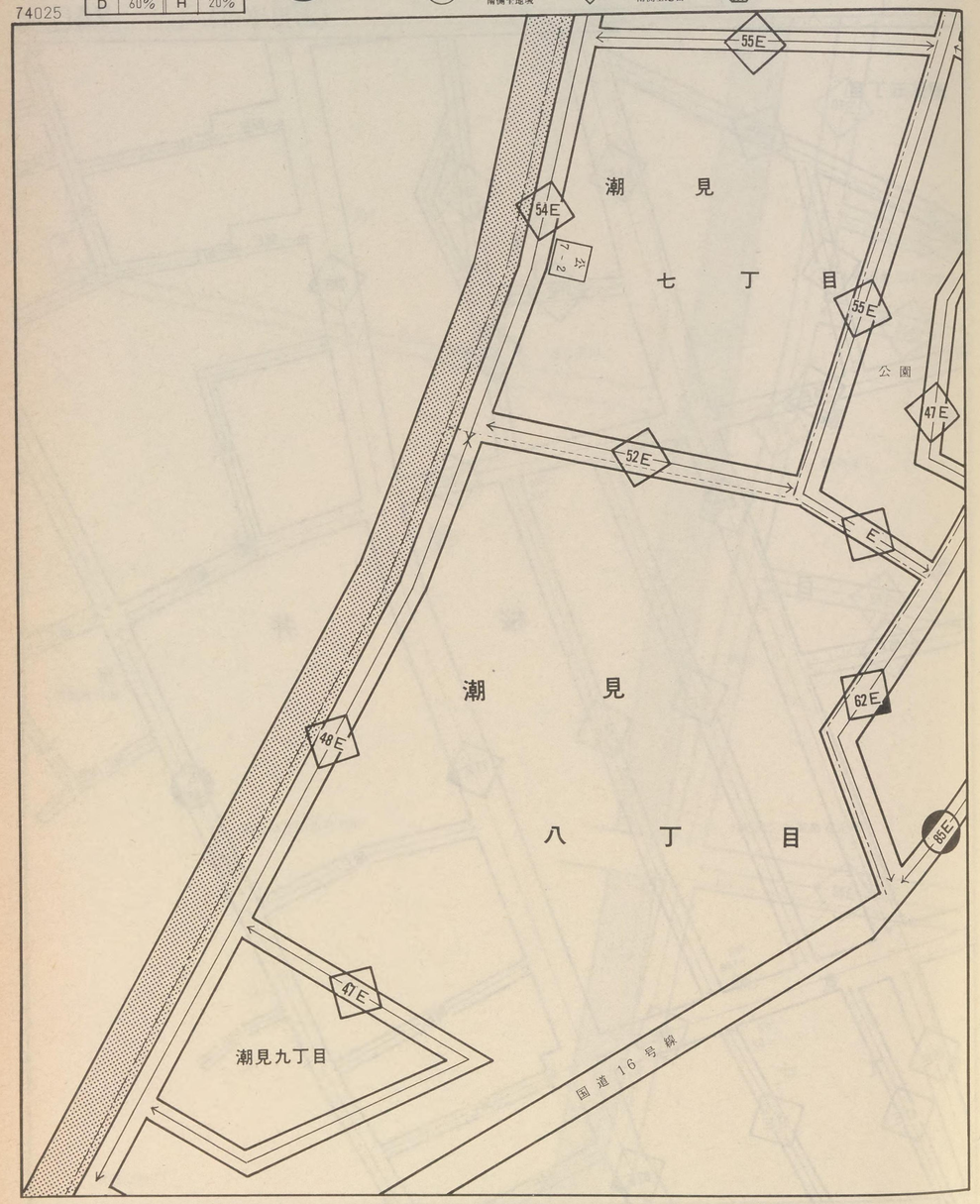

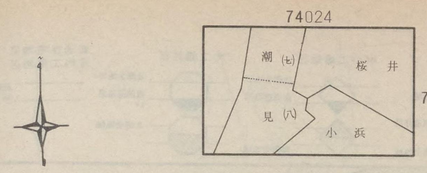

木更津 2

（木更津市）

74025

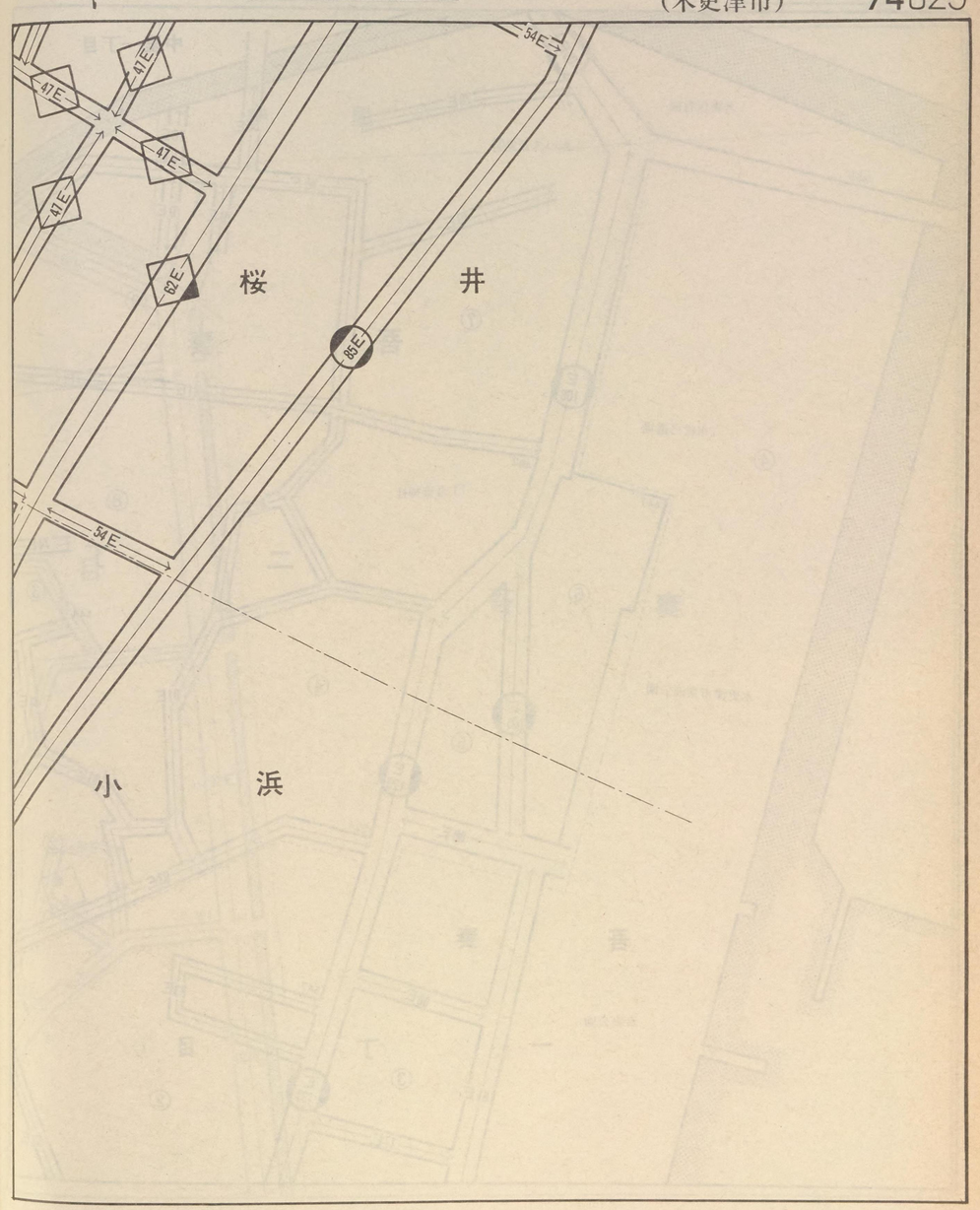

木更津 2

（木更津市） 74026

記号	借地権割合	記号	借地権割合
A	90%	E	50%
B	80%	F	40%
C	70%	G	30%
D	60%	H	20%

繁華街・高度商業地区
- 道路を中心として全地域
- 道路沿い

普通商業地区 併用住宅地区
- 全地域
- 北側道路沿い
- 南側全地域

中小工場地区
- 北側全地域
- 南側道路沿い
- 南側全地域

大工場地区
- 北側全地域
- 南側道路沿い
- 北側全地域

普通住宅地区 家内工業地区
- 無印は全地域

74026

中里一丁目
吾妻保育園
小湊バス吾妻営
市営弓道場
吾妻神社
木更津市交通公園
吾妻公園
吾妻
一丁目
二丁目
三丁目
E105
E108
E120
E131
105E
70E
80E
81E
88E
93E
74E
83E
91E
107E
77E
473
658
482
647
517
444
524
547
370
394
⑦ ⑨ ④ ⑧ ⑥ ③ ⑤ ② ①
墓4

74027

中里
吾妻
一目
二目
三目
あじさい通り

木更津 2

（木更津市） 74027

2

74027

記号	借地権割合	記号	借地権割合
A	90%	E	50%
B	80%	F	40%
C	70%	G	30%
D	60%	H	20%

繁華街・高度商業地区　道路を中心として全地域　道路沿い

普通商業地区 併用住宅地区　全地域　北側道路沿い　南側全地域

中小工場地区　北側全地域　南側道路沿い　南側全地域

大工場地区　北側全地域　南側道路沿い　北側全地域

普通住宅地区 家内工業地区　無印は全地域

吾妻 74026　74034　74028

吾妻　新宿　木更津　(三)　中(二)　央(一)

吾妻公園　木更津湾　木更津倉庫㈱　吾妻一丁目　新宿　中央三丁目　中央一丁目　中央二丁目　祝児童遊園地　木更津郵便局　公5-4

吾妻　倍率地域　木更津　あじさい通り　電電公社アパート　坂本そうこ物流倉庫　レストランロータス　市立第一中学校　市立第一小学校　東岸寺　中央一丁目

記号	借地権割合	記号	借地権割合
A	90%	E	50%
B	80%	F	40%
C	70%	G	30%
D	60%	H	20%

繁華街・高度商業地区
道路を中心として全地域
道路沿い

普通商業地区
併用住宅地区
全地域
北側道路沿い
南側全地域

中小工場地区
北側全地域
南側道路沿い
南側全地域

大工場地区
北側全地域
南側道路沿い
北側全地域

普通住宅地区
家内工業地区
無印は全地域

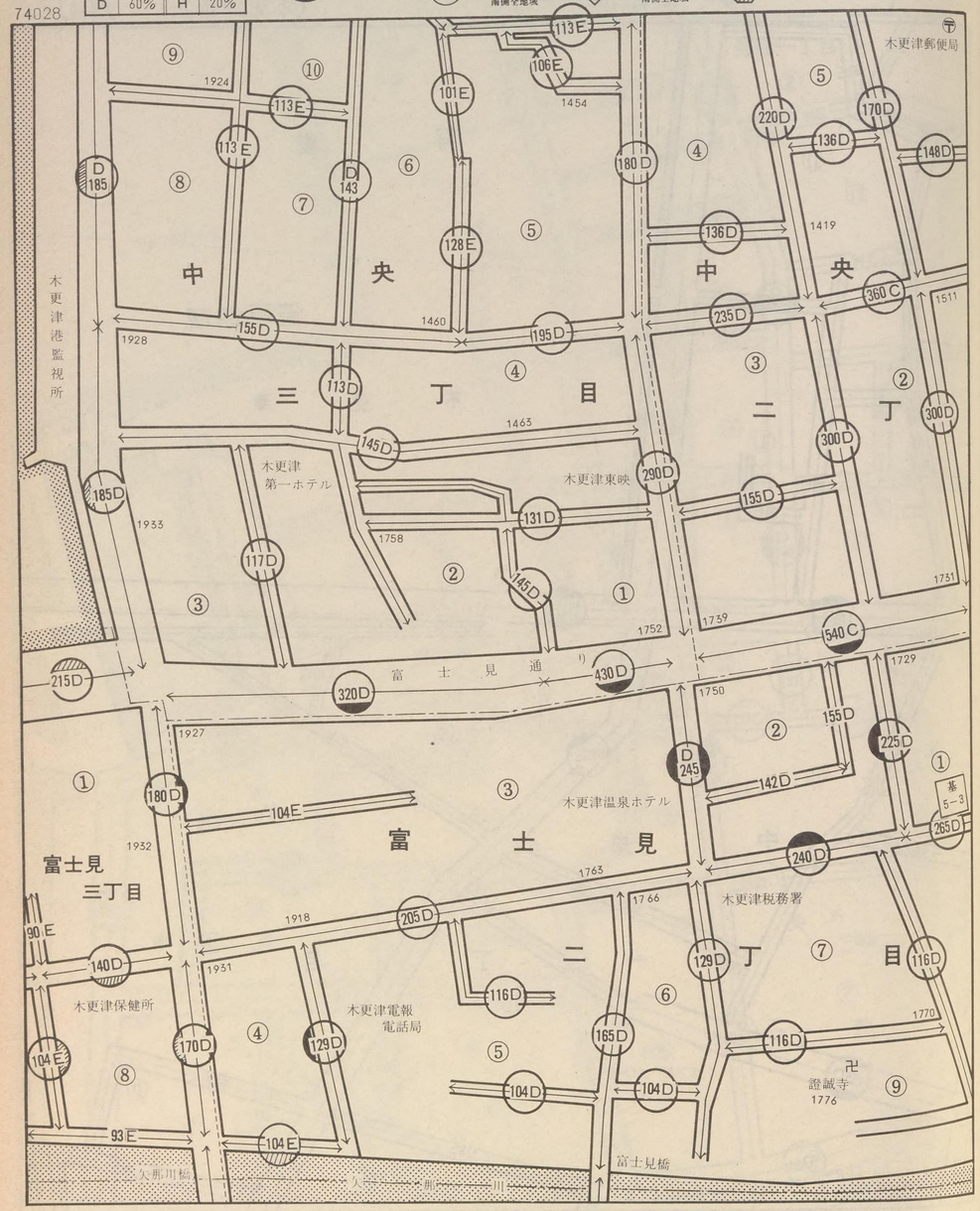

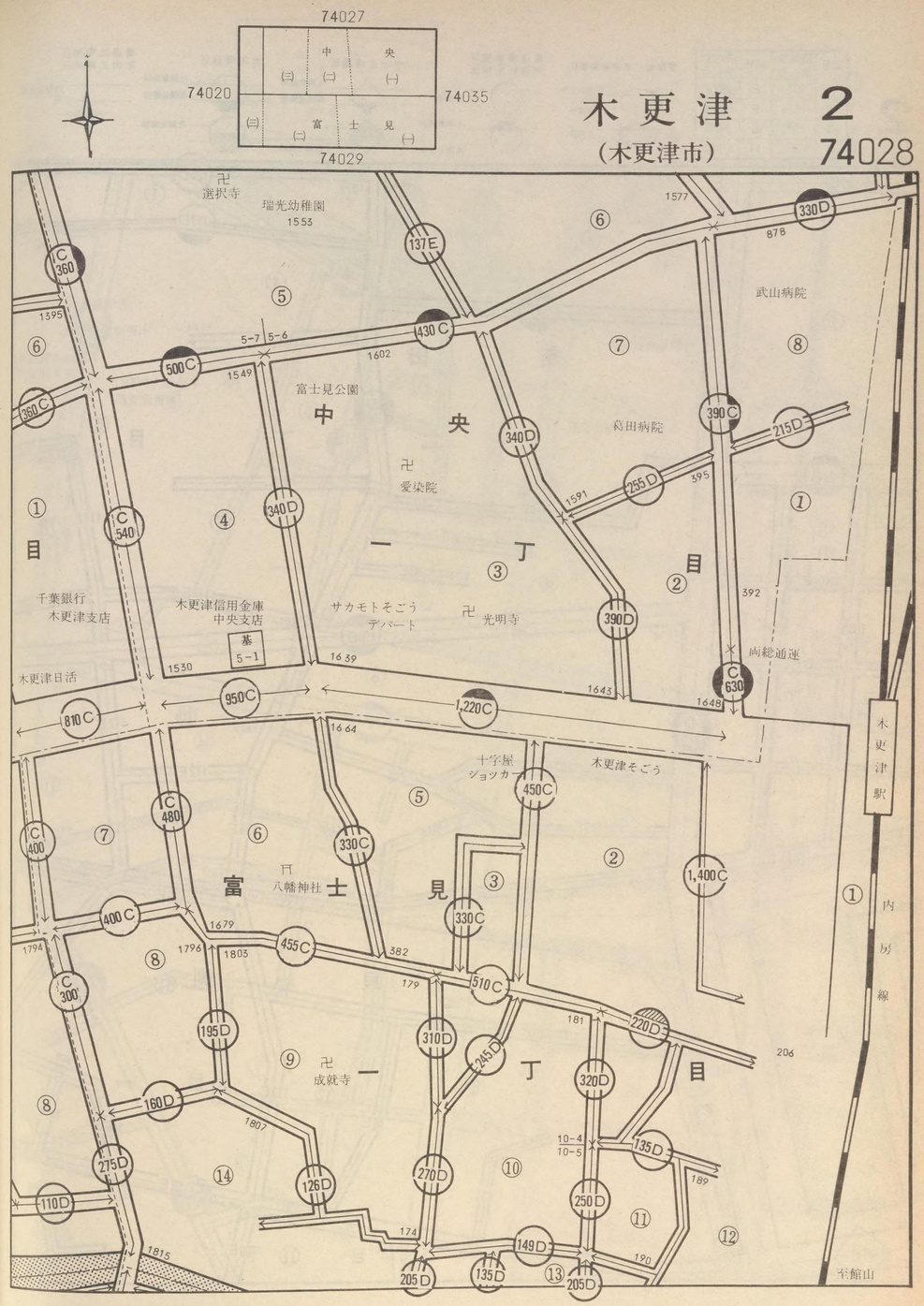

記号	借地権割合	記号	借地権割合
A	90%	E	50%
B	80%	F	40%
C	70%	G	30%
D	60%	H	20%

繁華街・高度商業地区
道路を中心として全地域
道路沿い

普通商業地区
併用住宅地区
全地域
北側道路沿い
南側全地域

中小工場地区
北側全地域
南側道路沿い
南側全地域

大工場地区
北側全地域
南側道路沿い
北側全地域

普通住宅地区
家内工業地区
無印は全地域

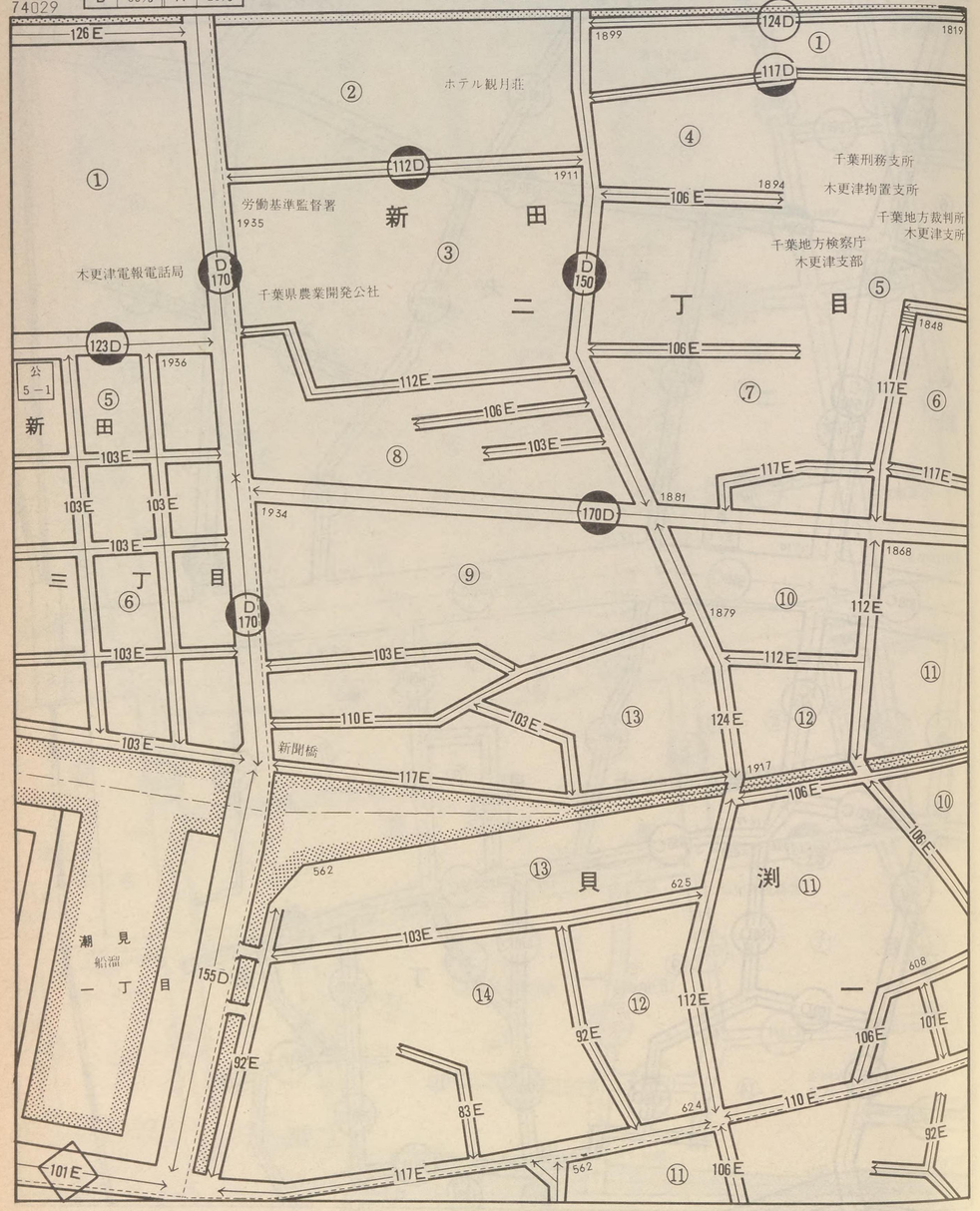

74028
74021
74036
74030

木更津
（木更津市）

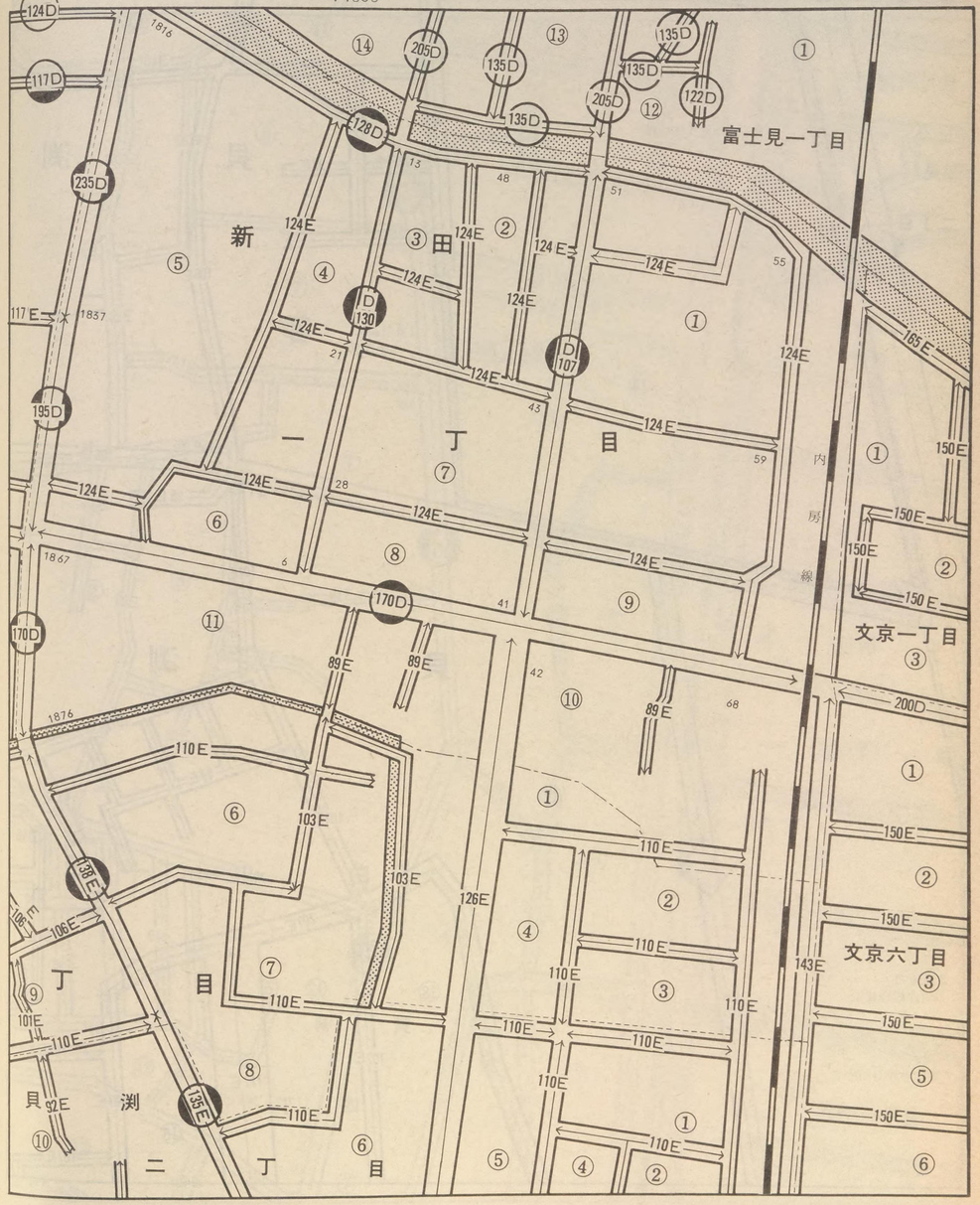

記号	借地権割合	記号	借地権割合
A	90%	E	50%
B	80%	F	40%
C	70%	G	30%
D	60%	H	20%

繁華街・高度商業地区
道路を中心として全地域
道路沿い

普通商業地区
併用住宅地区
全地域
北側道路沿い
南側全地域

中小工場地区
北側全地域
南側道路沿い
南側全地域

大工場地区
北側全地域
南側道路沿い
北側全地域

普通住宅地区
家内工業地区
無印は全地域

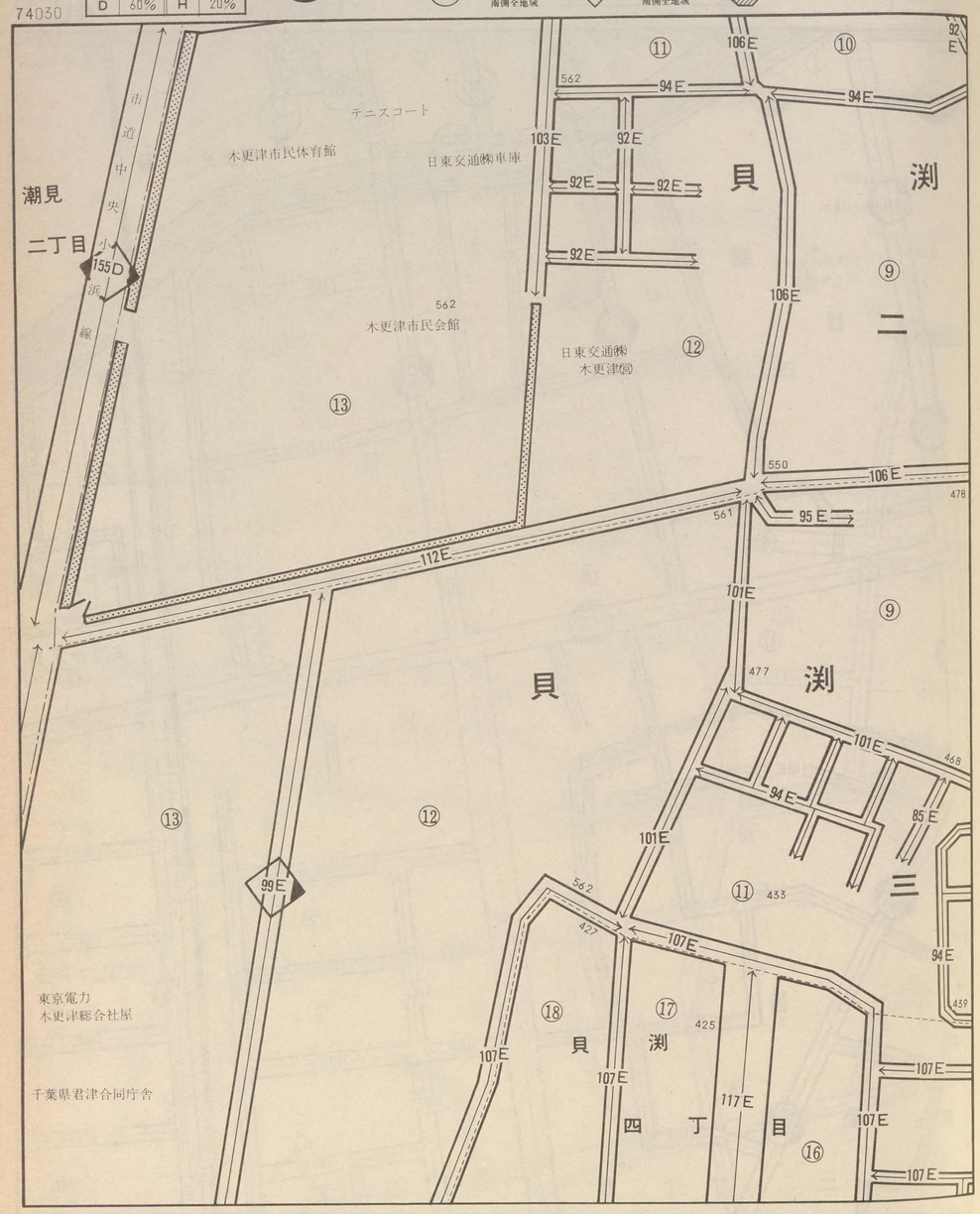

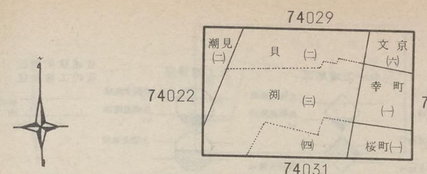

木更津 2
（木更津市）

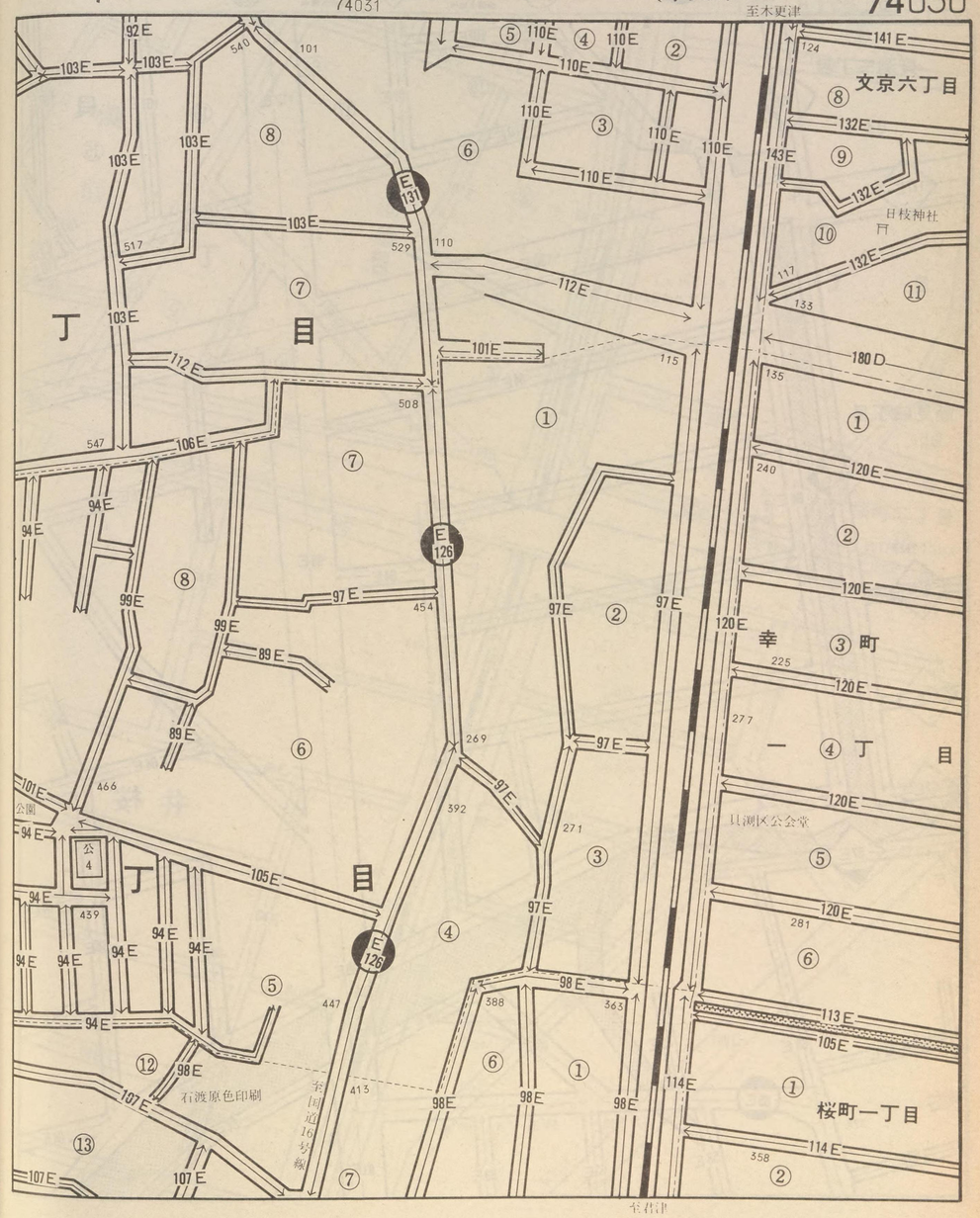

木更津 2

（木更津市）

74031

記号	借地権割合	記号	借地権割合
A	90%	E	50%
B	80%	F	40%
C	70%	G	30%
D	60%	H	20%

繁華街・高度商業地区
道路を中心として全地域
道路沿い

普通商業地区
併用住宅地区
全地域
北側道路沿い
南側全地域

中小工場地区
北側全地域
南側道路沿い
南側全地域

大工場地区
北側全地域
南側道路沿い
北側全地域

普通住宅地区
家内工業地区
無印は全地域

74030
74023
74038
74032

貝渕三丁目
潮見四丁目
貝渕
四丁目
桜町一丁目
桜町二丁目
井
桜
モータリストホテルかおり
ホテルリノ
木更津警察官舎
水産加工所
清水
鳥居川
諏訪大橋
桜井大橋
国道16号線
至木更津
至君津
至浦ヶ浦
公園
内房線
公7
108-1
108-2
76-1
250-1
399
266
280
359
465
140
58
87m
121E
99E
107E
110E
117E
120E
64E
75E
52E
61E
57E
62E
63E
53E
85E
56E
58E
81E
98E
114E
105E
130E
80E
92E
108E
127

記号	借地権割合	記号	借地権割合
A	90%	E	50%
B	80%	F	40%
C	70%	G	30%
D	60%	H	20%

繁華街・高度商業地区
道路を中心として全地域
道路沿い

普通商業地区 併用住宅地区
全地域
北側道路沿い
南側全地域

中小工場地区
北側全地域
南側道路沿い
南側全地域

大工場地区
北側全地域
南側道路沿い
北側全地域

普通住宅地区 家内工業地区
無印は全地域

74032

85E 73E 54E 89E 平井特許事務所 58E 63E 63E 81E 64E 64E 49E 49E 58E 58E 公11 52E 木更津市立桜井保育園 桜 井 慶橋 川 58E 大宮神社 54E 66E 839 59E 59E 59E 59E 62E 59D 卍光福寺 至君津

木更津（木更津市）

74032

74031
74024 桜 井 74039
74033

64D 64E 64E 64E 至木更津 81E 106E 至袖ヶ浦 ⛩諏訪神社 卍正福寺 ⛩諏訪神社上社 国道127号線 井 59E 卍峰の薬師（東光院）

2

74033

記号	借地権割合	記号	借地権割合
A	90%	E	50%
B	80%	F	40%
C	70%	G	30%
D	60%	H	20%

繁華街・高度商業地区
道路を中心として全地域
道路沿い

普通商業地区
併用住宅地区
全地域
北側道路沿い
南側全地域

中小工場地区
北側全地域
南側道路沿い
南側全地域

大工場地区
北側全地域
南側道路沿い
北側全地域

普通住宅地区
家内工業地区
無印は全地域

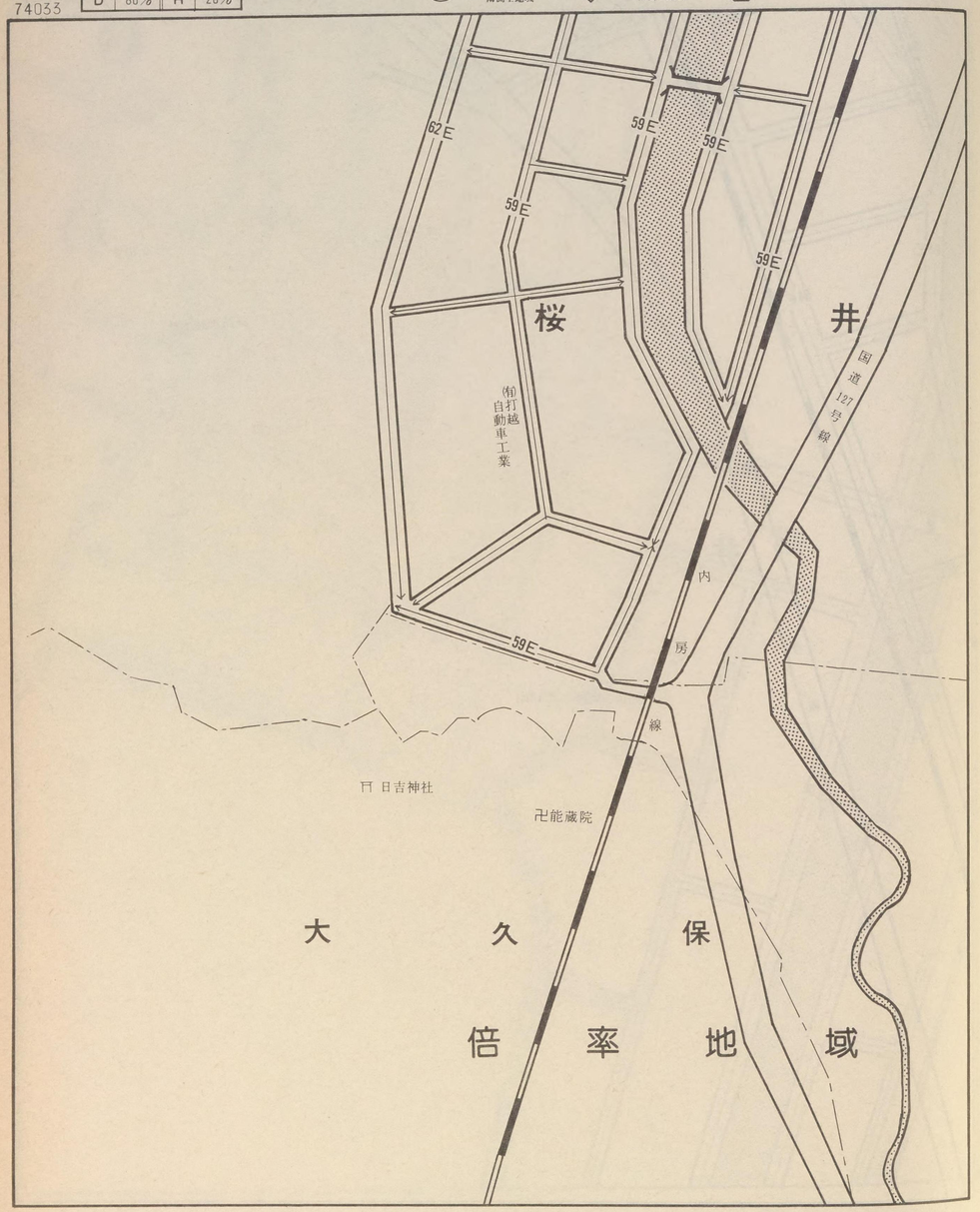

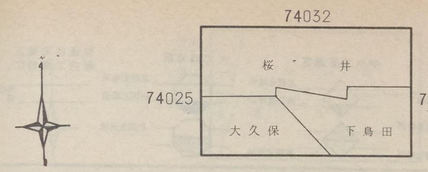

木更津 2

(木更津市) 74033

木更津 2

（木更津市）

74034

記号	借地権割合	記号	借地権割合
A	90%	E	50%
B	80%	F	40%
C	70%	G	30%
D	60%	H	20%

繁華街・高度商業地区
道路を中心として全地域
道路沿い

普通商業地区
併用住宅地区
全地域
北側道路沿い
南側全地域

中小工場地区
北側全地域
南側道路沿い
南側全地域

大工場地区
北側全地域
南側道路沿い
北側全地域

普通住宅地区
家内工業地区
無印は全地域

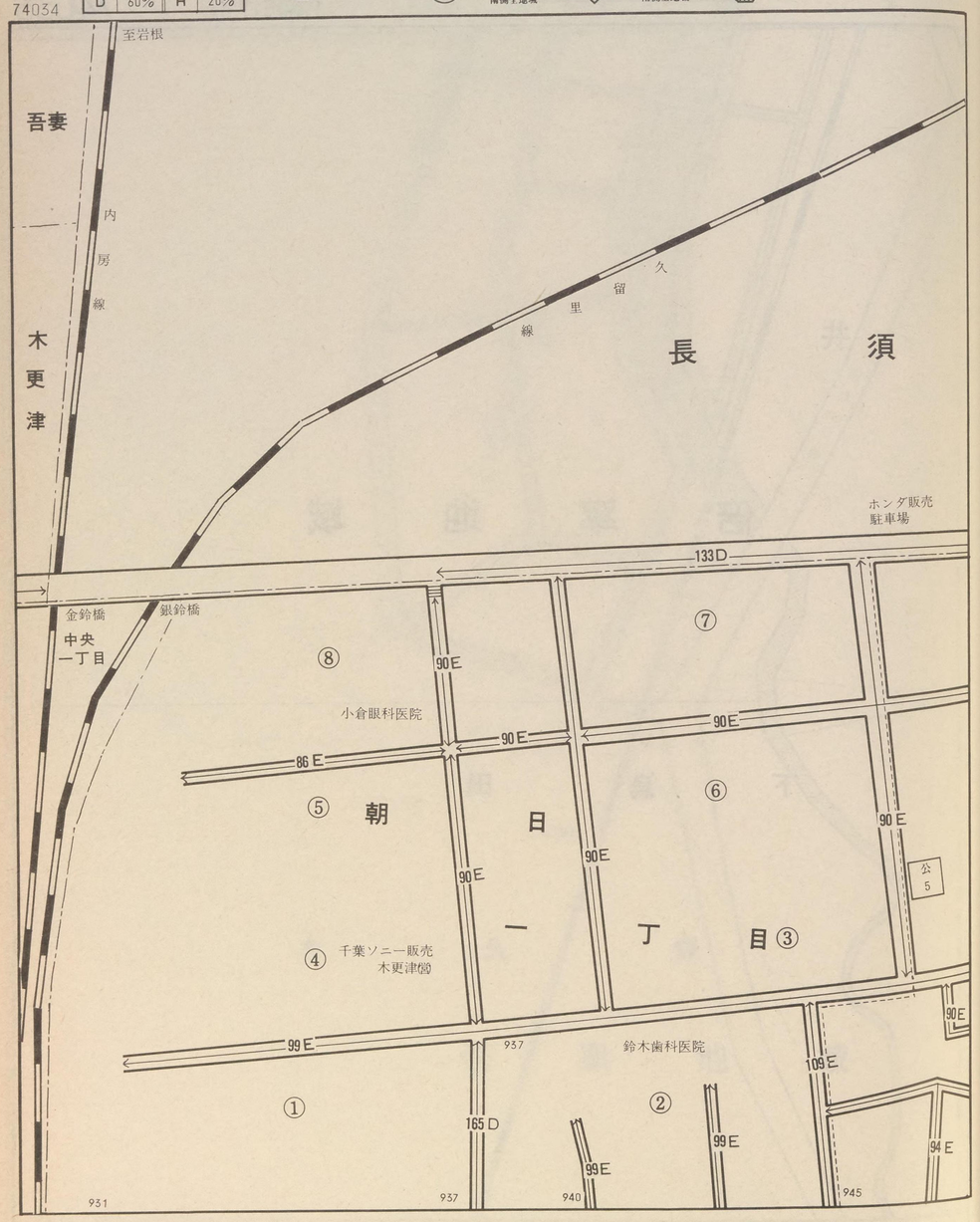

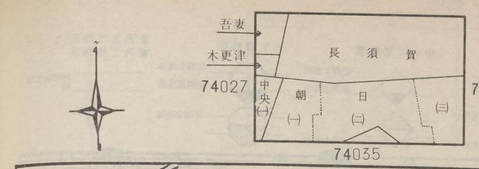

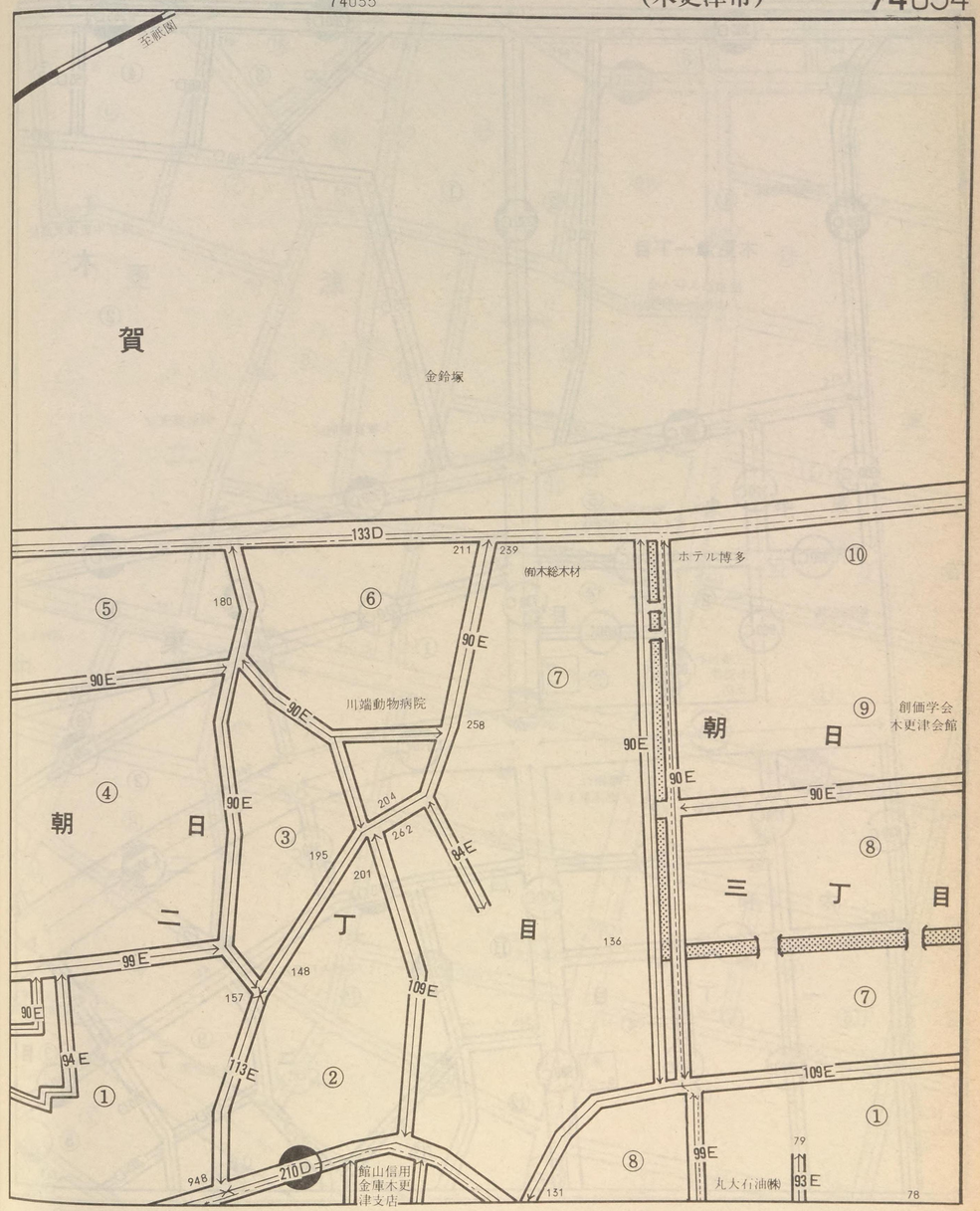

木更津 2

（木更津市）

74035

記号	借地権割合	記号	借地権割合
A	90%	E	50%
B	80%	F	40%
C	70%	G	30%
D	60%	H	20%

繁華街・高度商業地区　道路を中心として全地域　道路沿い

普通商業地区 併用住宅地区　全地域　道路沿い　北側道路沿い　南側全地域

中小工場地区　北側全地域　南側道路沿い　南側全地域

大工場地区　北側全地域　南側道路沿い　北側全地域

普通住宅地区 家内工業地区　無印は全地域

74034　朝日町

74028　74044

74036

74035

庄司眼科医院

木更津一丁目

医療法人萩人会 はぎわら病院

県立木更津東高校

大塚胃腸病院

東中央 一丁目

ダイエー木更津店

駅前広場

三菱銀行 木更津支店

西友ストアー 木更津店

千葉銀行 木更津東支店

大和 一丁目

平野内科医院

木更津信用金庫

東 二丁目

塚田公園

東 三丁目

まるます家具

宮田屋

朝日町二丁目

朝日町三丁目

稲荷神社

稲荷森公園

日光建設㈱

昭和木材㈱

テニスコート

労働金庫 木更津支店

中央 一丁目

中央 二丁目

東中央 三丁目

榎本病院

共同石油㈱

定見防公園

木更津 2

（木更津市）

74036

記号	借地権割合	記号	借地権割合
A	90%	E	50%
B	80%	F	40%
C	70%	G	30%
D	60%	H	20%

繁華街・高度商業地区：道路を中心として全地域／道路沿い

普通商業地区 併用住宅地区：全地域／北側道路沿い／南側全地域

中小工場地区：北側全地域／南側道路沿い／南側全地域

大工場地区：北側全地域／南側道路沿い／北側全地域

普通住宅地区 家内工業地区：無印は全地域

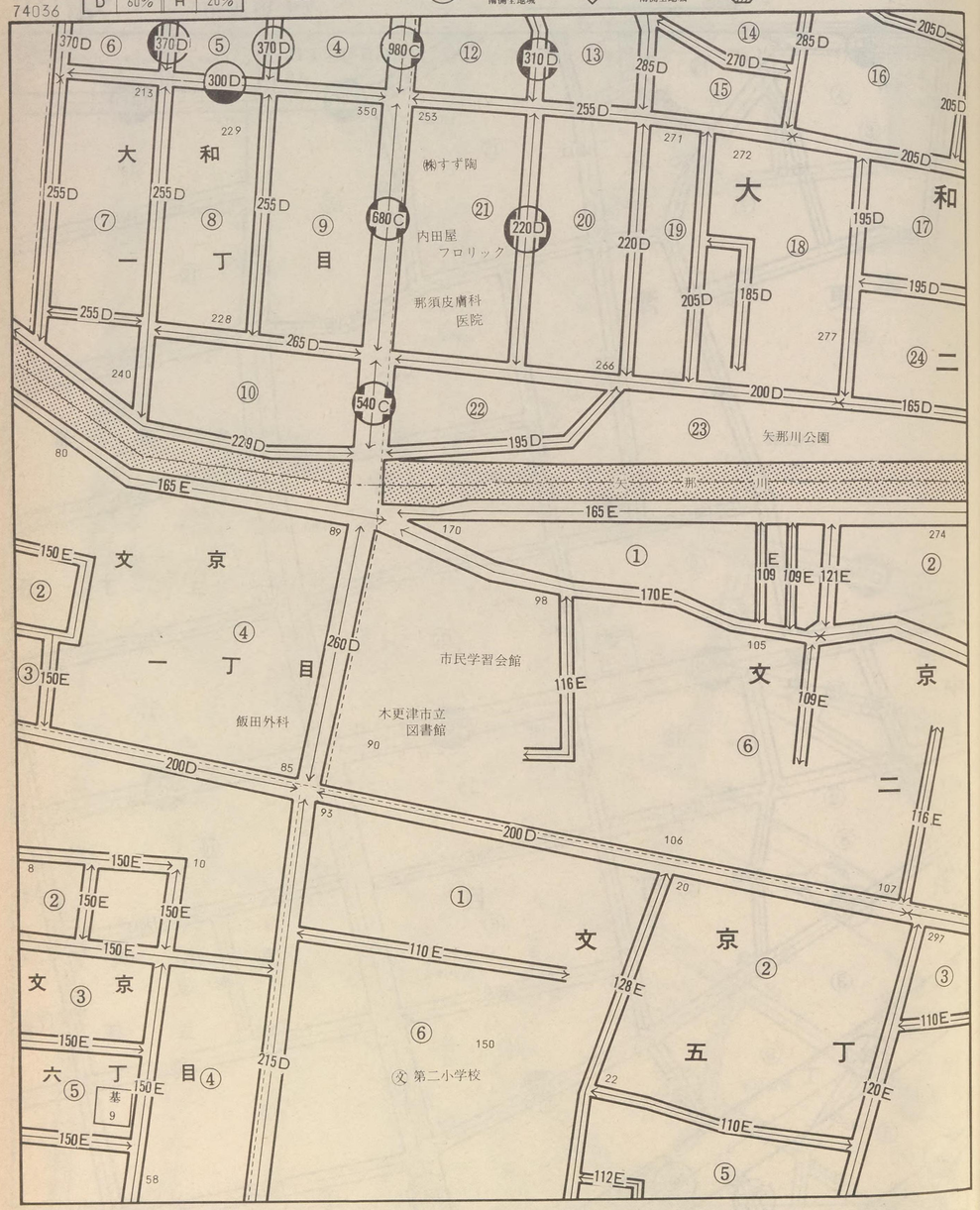

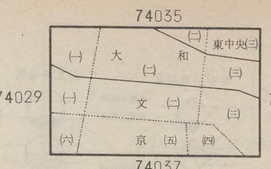

記号	借地権割合	記号	借地権割合
A	90%	E	50%
B	80%	F	40%
C	70%	G	30%
D	60%	H	20%

繁華街・高度商業地区
道路を中心として全地域
道路沿い

普通商業地区
併用住宅地区
全地域
北側道路沿い
南側全地域

中小工場地区
北側全地域
南側道路沿い
南側全地域

大工場地区
北側全地域
南側道路沿い
北側全地域

普通住宅地区
家内工業地区
無印は全地域

2
74037

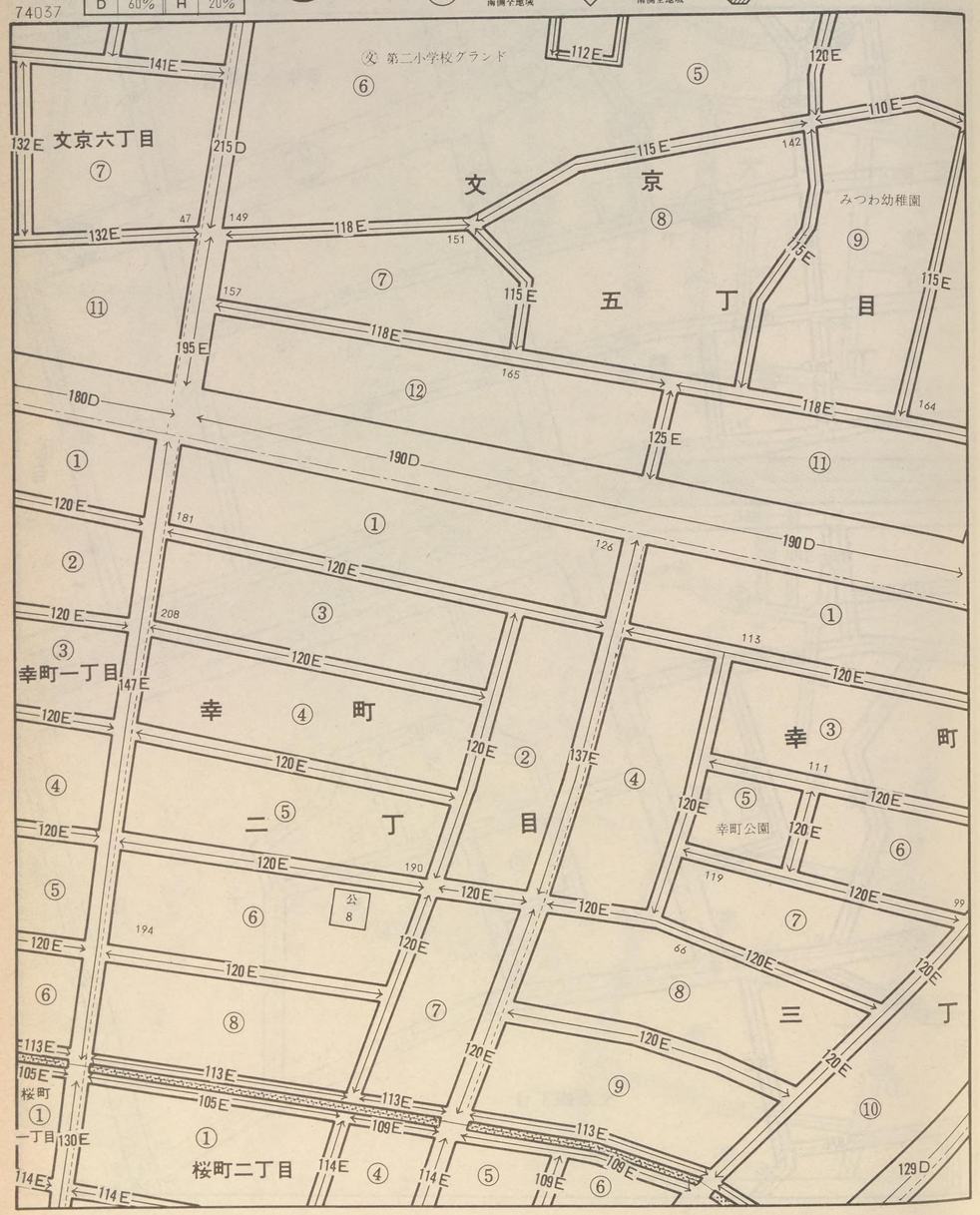

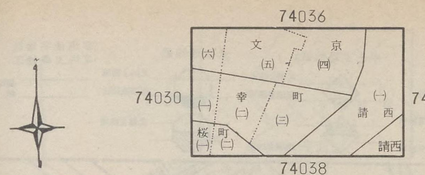

木更津 2
(木更津市)
74037

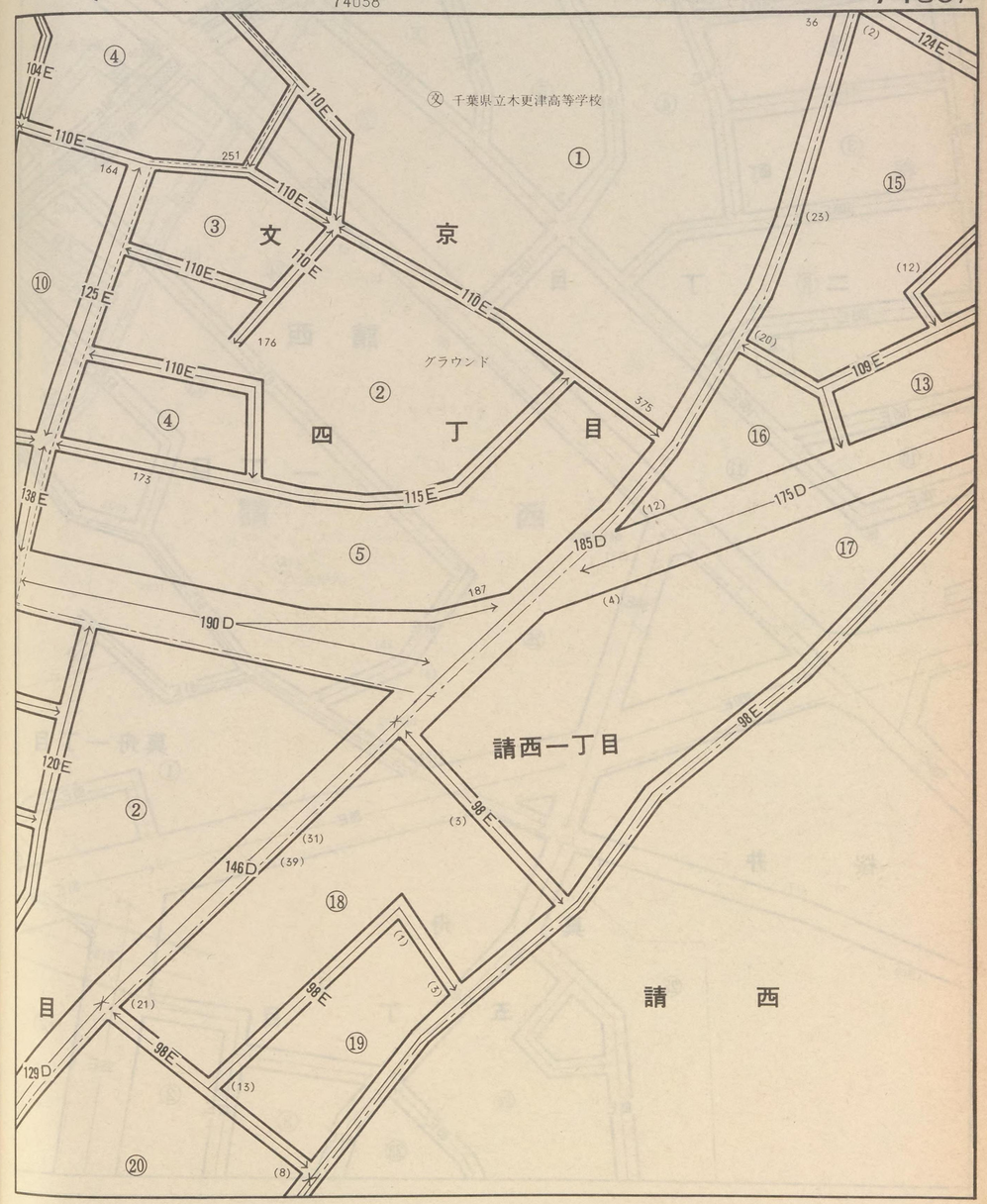

記号	借地権割合	記号	借地権割合
A	90%	E	50%
B	80%	F	40%
C	70%	G	30%
D	60%	H	20%

繁華街・高度商業地区
道路を中心として全地域
道路沿い

普通商業地区
併用住宅地区
全地域
北側道路沿い
南側全地域

中小工場地区
北側全地域
南側道路沿い
南側全地域

大工場地区
北側全地域
南側道路沿い
北側全地域

普通住宅地区
家内工業地区
無印は全地域

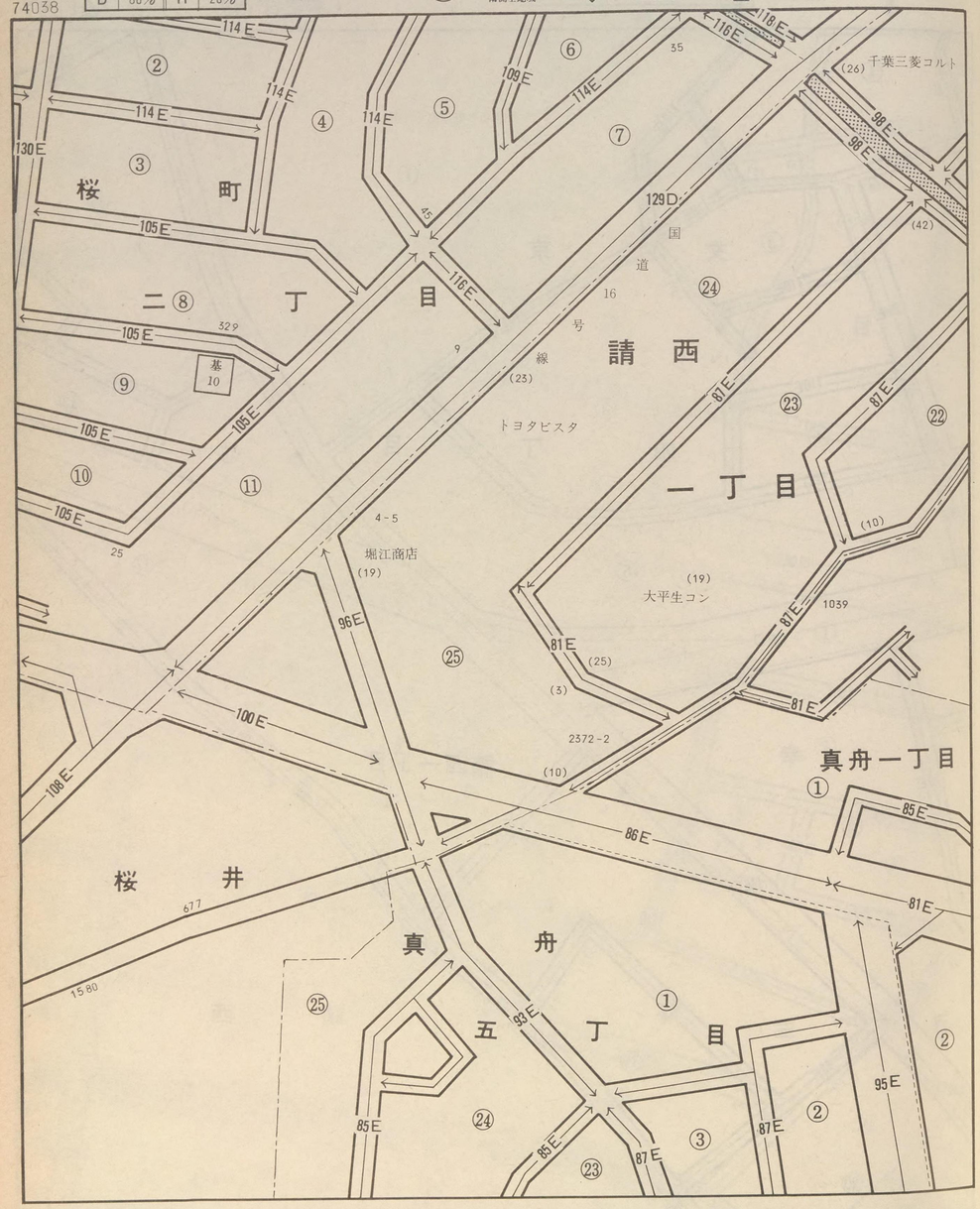

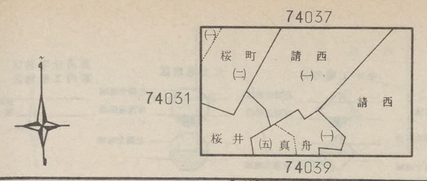

木更津 2
(木更津市) 74038

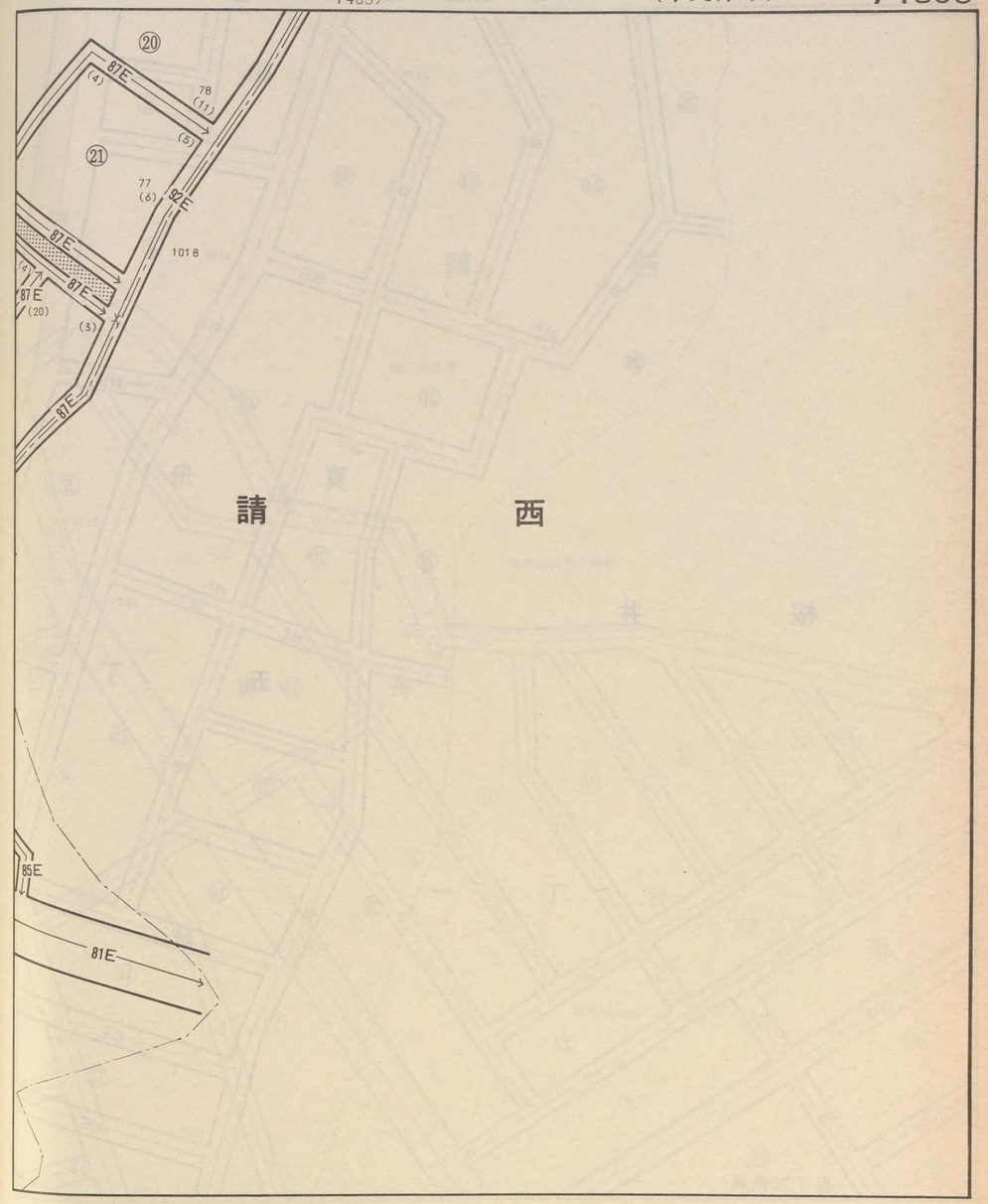

2
74039

記号	借地権割合	記号	借地権割合
A	90%	E	50%
B	80%	F	40%
C	70%	G	30%
D	60%	H	20%

繁華街・高度商業地区
道路を中心として全地域
道路沿い

普通商業地区
併用住宅地区
全地域
北側道路沿い
南側全地域

中小工場地区
北側全地域
南側道路沿い
南側全地域

大工場地区
北側全地域
南側道路沿い
北側全地域

普通住宅地区
家内工業地区
無印は全地域

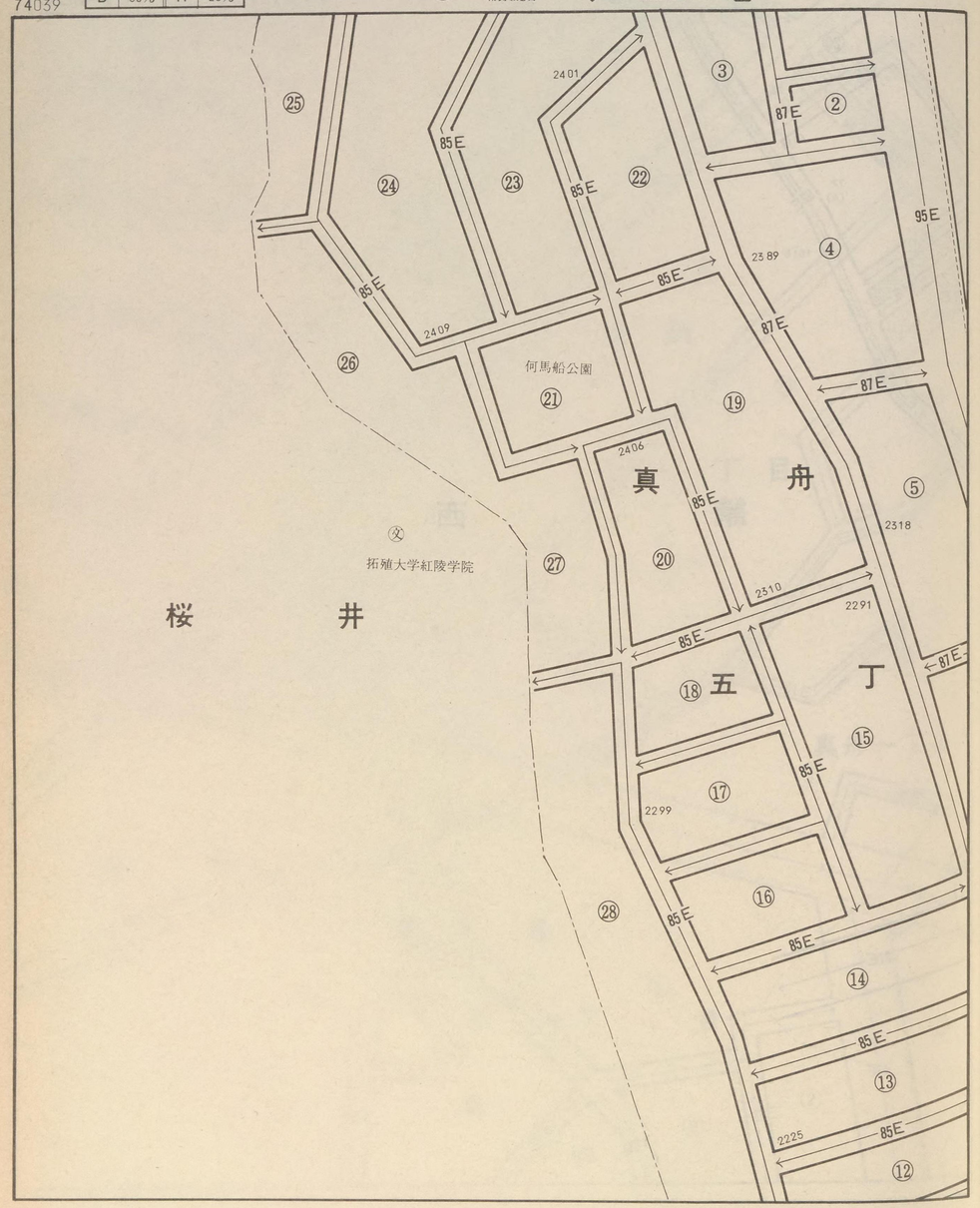

74038
74032 桜井 真(五) 舟(一) 請西 74047
74040

木更津 2
（木更津市） 74039

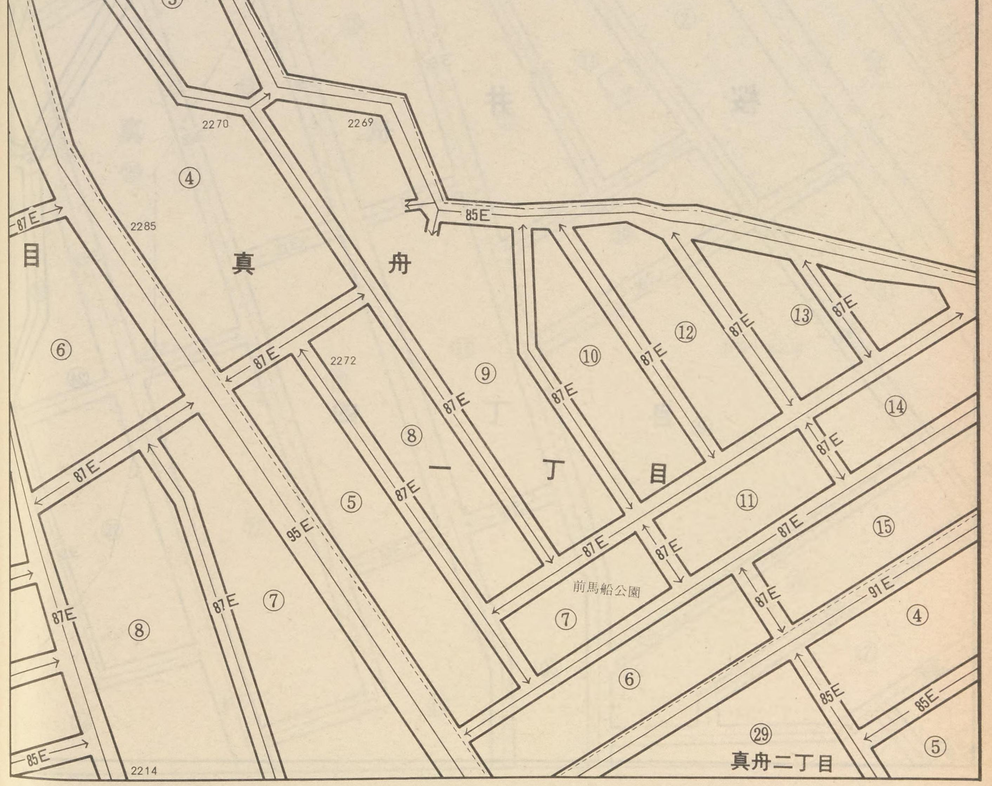

記号	借地権割合	記号	借地権割合
A	90%	E	50%
B	80%	F	40%
C	70%	G	30%
D	60%	H	20%

繁華街・高度商業地区
道路を中心として全地域
道路沿い

普通商業地区併用住宅地区
全地域
北側道路沿い
南側全地域

中小工場地区
北側全地域
南側道路沿い
南側全地域

大工場地区
北側全地域
南側道路沿い
北側全地域

普通住宅地区
家内工業地区
無印は全地域

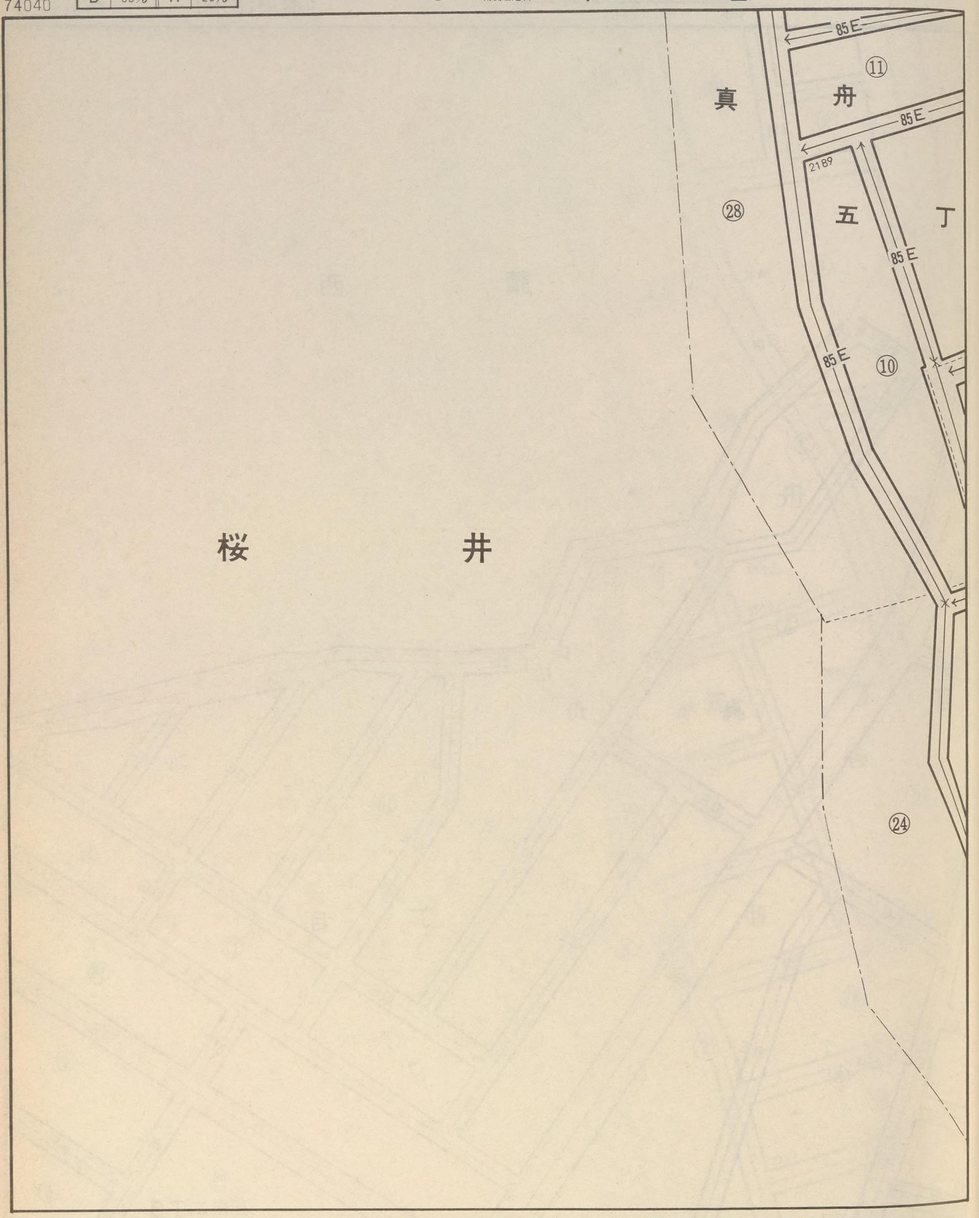

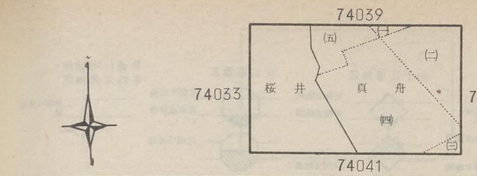

木更津 2
(木更津市) 74040

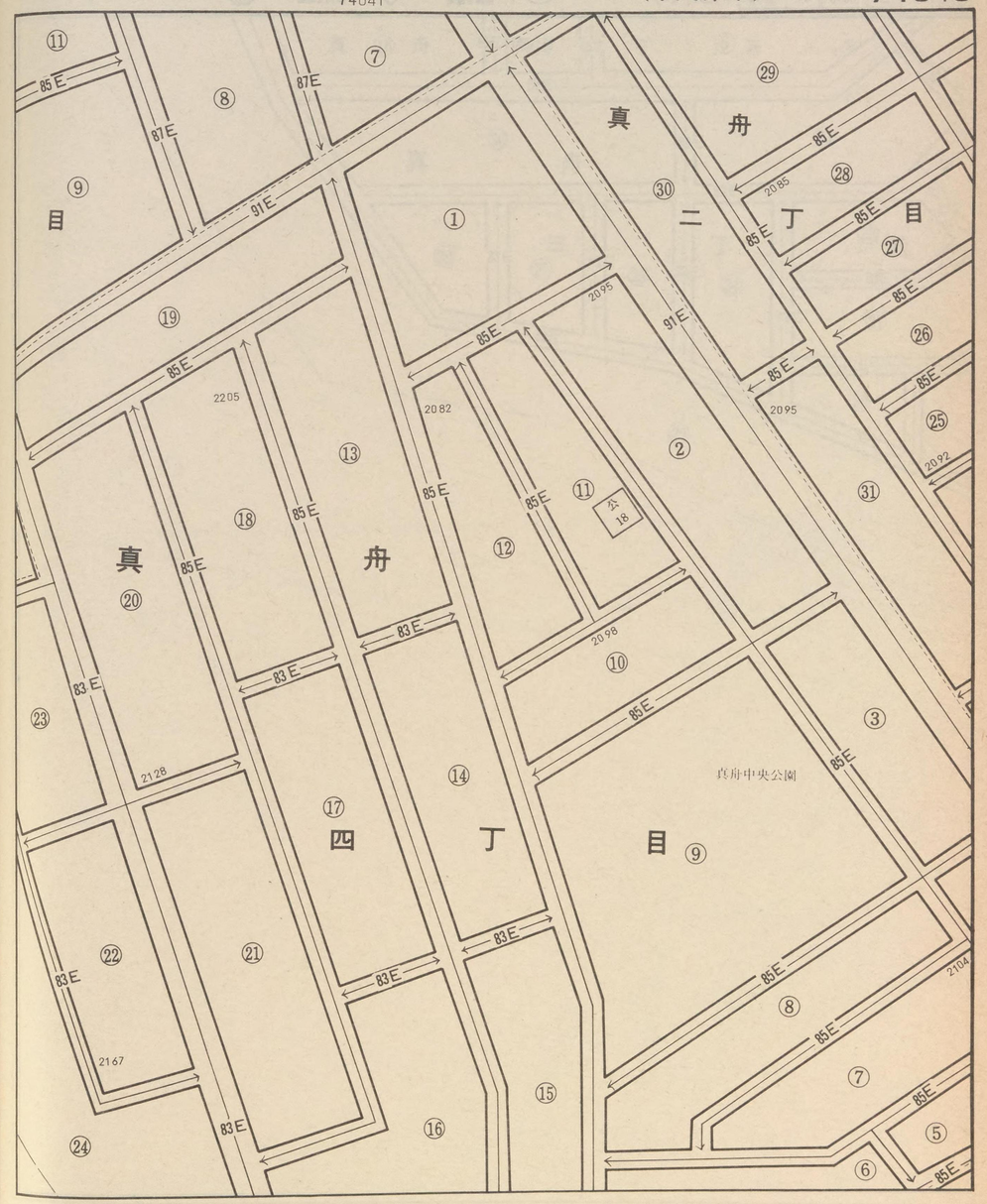

2

74041

記号	借地権割合	記号	借地権割合
A	90%	E	50%
B	80%	F	40%
C	70%	G	30%
D	60%	H	20%

繁華街・高度商業地区
道路を中心として全地域
道路沿い

普通商業地区
併用住宅地区
全地域
北側道路沿い
南側全地域

中小工場地区
北側全地域
南側道路沿い
南側全地域

大工場地区
北側全地域
南側道路沿い
北側全地域

普通住宅地区
家内工業地区
無印は全地域

74040

四

真舟(三)

74049

木更津 2

(木更津市) 74041

真 ⑯ 舟

85E

四⑮

85E

丁 ⑥ 目

2105

2142

83E

真 ㉖ 舟

83E

㉓

三 ㉘ ㉗ ㉕ 丁 ㉔ ㉒ 目 ㉑ ⑳

29

2

74042

記号	借地権割合	記号	借地権割合
A	90%	E	50%
B	80%	F	40%
C	70%	G	30%
D	60%	H	20%

繁華街・高度商業地区
道路を中心として全地域
道路沿い

普通商業地区併用住宅地区
全地域
北側道路沿い
南側全地域

中小工場地区
北側全地域
南側道路沿い
南側全地域

大工場地区
北側全地域
南側道路沿い
北側全地域

普通住宅地区
家内工業地区
無印は全地域

至木更津

74043

長須賀

永井作

74050

永井作(二)

木更津 2

(木更津市) 74042

国道16号線バイパス

久留里線

至帆岡

永井作

長須賀

322

363

368

362

325

361

314

360

319

296

303

352

55E

73E

65E

68E

79E

123E

⑤

④

③

②

①

⑦

永井作

二丁目

卍 広斉寺

公園

市立(文) 第三中学校

2

74043

記号	借地権割合	記号	借地権割合
A	90%	E	50%
B	80%	F	40%
C	70%	G	30%
D	60%	H	20%

繁華街・高度商業地区
道路を中心として全域
道路沿い

普通商業地区
併用住宅地区
全地域
北側道路沿い
南側全地域

中小工場地区
北側全地域
南側道路沿い
南側全地域

大工場地区
北側全地域
南側道路沿い
北側全地域

普通住宅地区
家内工業地区
無印は全地域

至袖ヶ浦
小泉
2491
国道16号線
127D
日枝神社
長須賀
⑫西清小学校
房総モータース㈱
木更津市農協中央支店
133D
323
共栄海運㈲
長須賀給油所
木更津本ホンダ販売㈱
⑩
㈱ホンダセンター千葉
⑤
デニーズレストラン
165D
80E
⑥
日
2453
石山モーターズ
(1)
136D
97E
畳ヶ池
巌島神社
④
目
木更津グリーンシティー
居尻ジャスコ
木更津店
卍佛心寺
創価学会木更津会館
⑨朝
90E
⑧
三
丁
97E
2456
84E
20
㈱三石
②
⑦
185D
(2)
パチンコ太陽
145D
大日方医院
106D
109E
73
84E
23
③
モービル石油㈱
101E
(15)
102E
(11)
①
109E
76
75

74042
74034
74051
74044
長須賀
永井作
清見台
朝日
太田

木更津 2
(木更津市)
74043

⑫市立木更津第三中学校
68E
65E
71E
基2
永井作
国道409号線
123E
69E
76E
90E
94E
18
⑤
②
清見台
85E
16
126E
長須賀郵便局
133D
(10)
(11)
72E
136D
①
2
97E
一丁目
④
3
③
98E
110E
(15)
(20)
(22)
(28)
(4)
101E
102E
(25)
220-4
(12)
(14)
(8)
(5)
(13)
太田一丁目
(16)
(2)
102E
(22)
鳥越公園
99E
125E
96E
⑱
二丁目
⑲
⑯
⑰

木更津 2

（木更津市）

74044

記号	借地権割合	記号	借地権割合
A	90%	E	50%
B	80%	F	40%
C	70%	G	30%
D	60%	H	20%

繁華街・高度商業地区
道路を中心として全地域
道路沿い

普通商業地区
併用住宅地区
全地域
北側道路沿い
南側全地域

中小工場地区
北側全地域
南側道路沿い
南側全地域

大工場地区
北側全地域
南側道路沿い
北側全地域

普通住宅地区
家内工業地区
無印は全地域

74043 朝日(三) (一) 清見台(二)
74035 木更津(三) 太田(二) 相里 74052
東中央(三)
74045

朝日三丁目
清見台二丁目
鳥越公園
古峰原神社
ささらず幼稚園
ホテル八宝苑
山興木材
中島内科病院
座面公園
(株)カワモト 日石太田給油所
大垣整形外科
山水
駒病院
(株)小川紙業
東中央三丁目
太田山不動尊
太田山公園
県立上総博物館
太田集会所
山王ハイツ
相里
太田一丁目
太田二丁目
木更津三丁目

記号	借地権割合	記号	借地権割合
A	90%	E	50%
B	80%	F	40%
C	70%	G	30%
D	60%	H	20%

繁華街・高度商業地区
道路を中心として全地域
道路沿い

普通商業地区
併用住宅地区
全地域
北側道路沿い
南側全地域

中小工場地区
北側全地域
南側道路沿い
南側全地域

大工場地区
北側全地域
南側道路沿い
北側全地域

普通住宅地区
家内工業地区
無印は全地域

2

74045

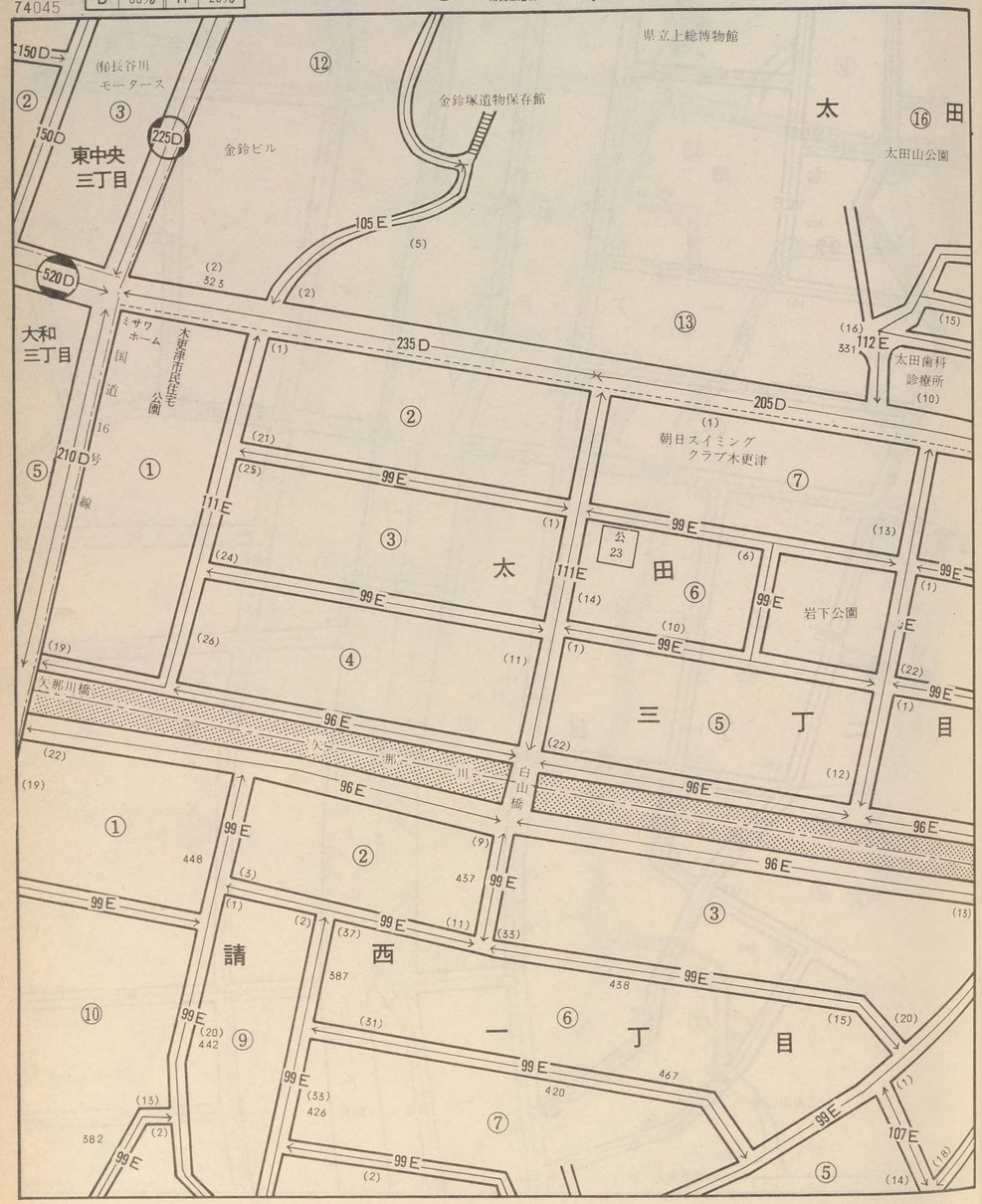

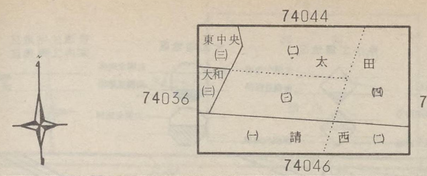

木更津 2

(木更津市)

74045

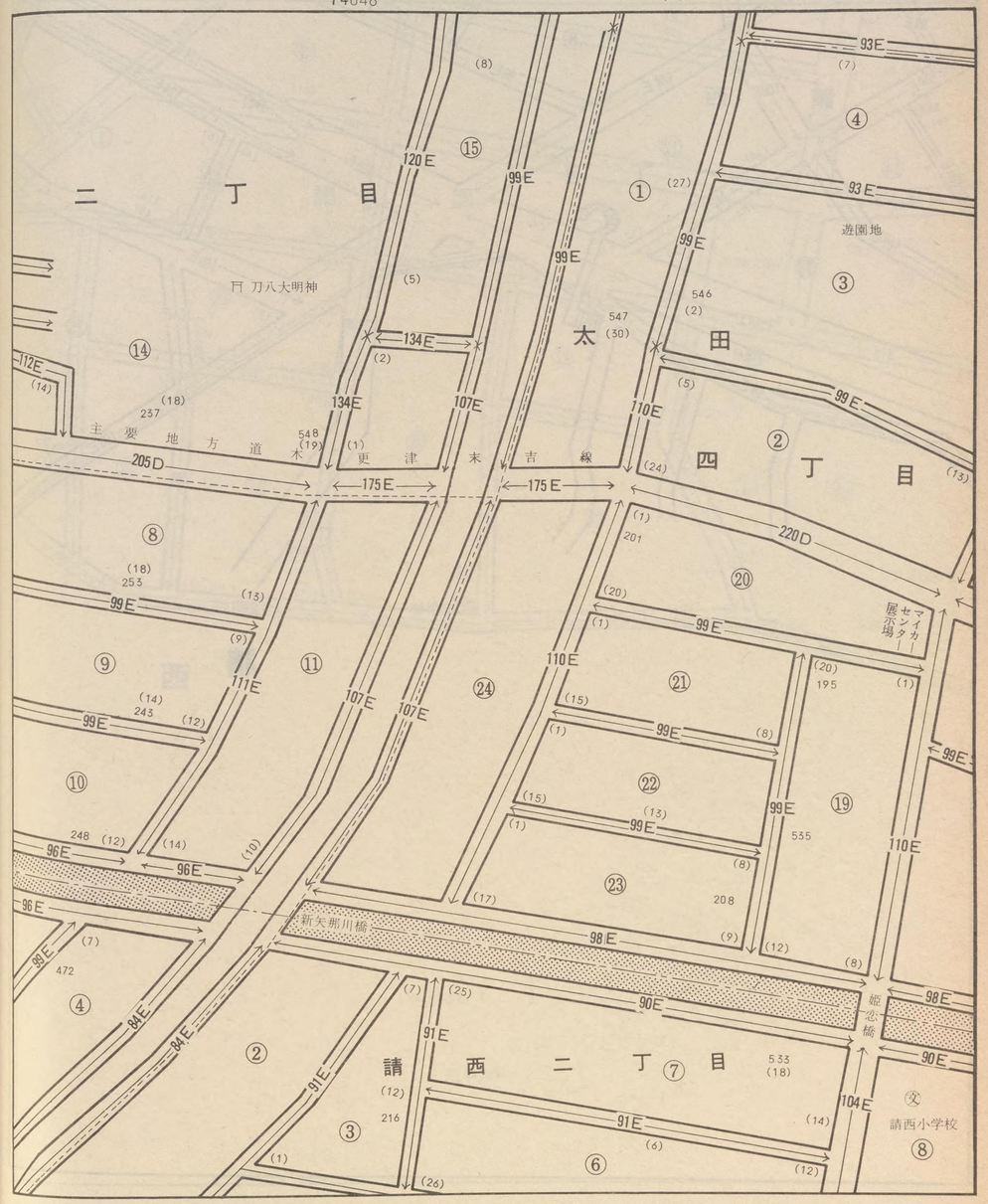

記号	借地権割合	記号	借地権割合
A	90%	E	50%
B	80%	F	40%
C	70%	G	30%
D	60%	H	20%

繁華街・高度商業地区
道路を中心として全地域
道路沿い

普通商業地区
併用住宅地区
全地域
北側道路沿い
南側全地域

中小工場地区
北側全地域
南側道路沿い
南側全地域

大工場地区
北側全地域
南側道路沿い
北側全地域

普通住宅地区
家内工業地区
無印は全地域

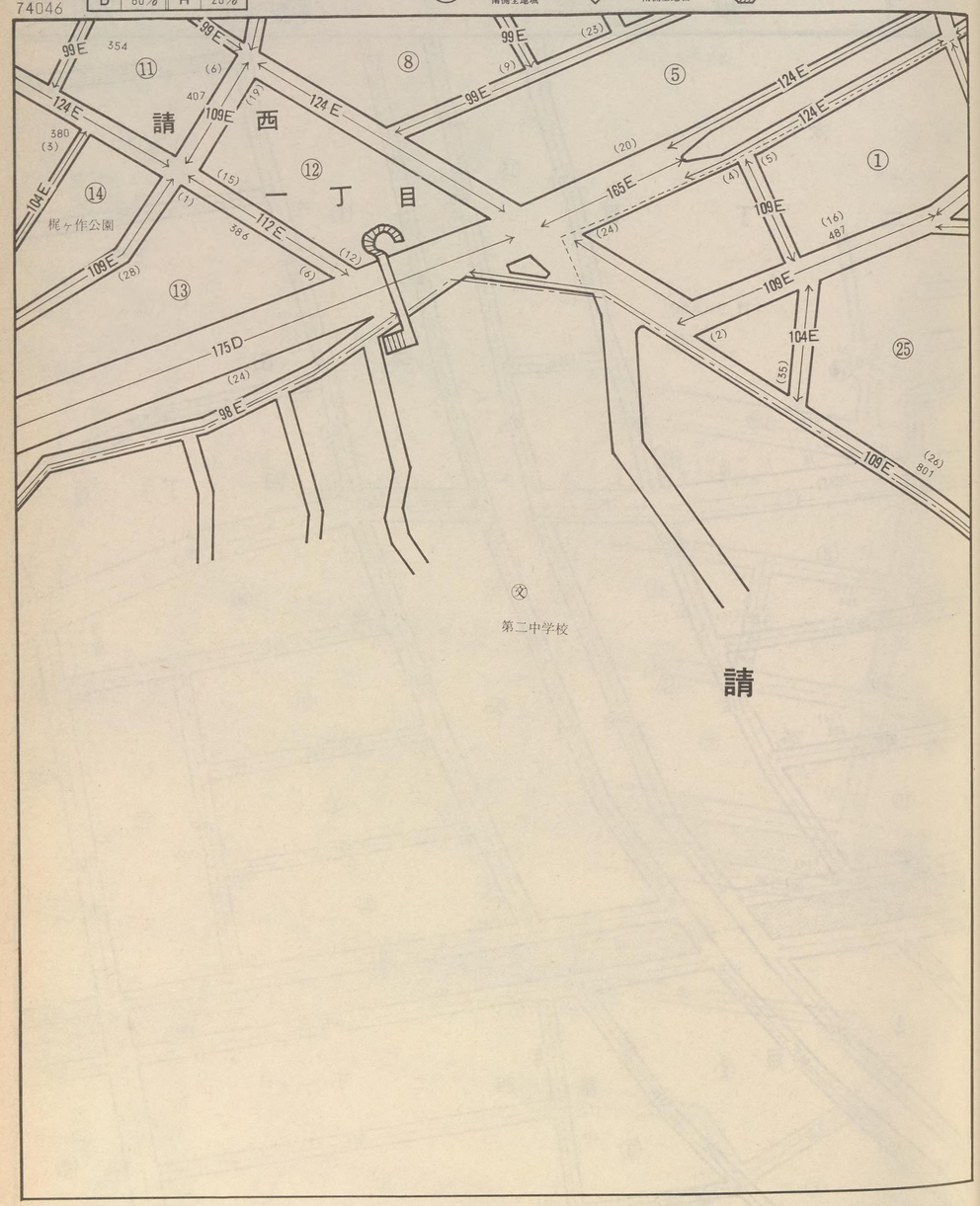

請

西

木更津 2

(木更津市) 74046

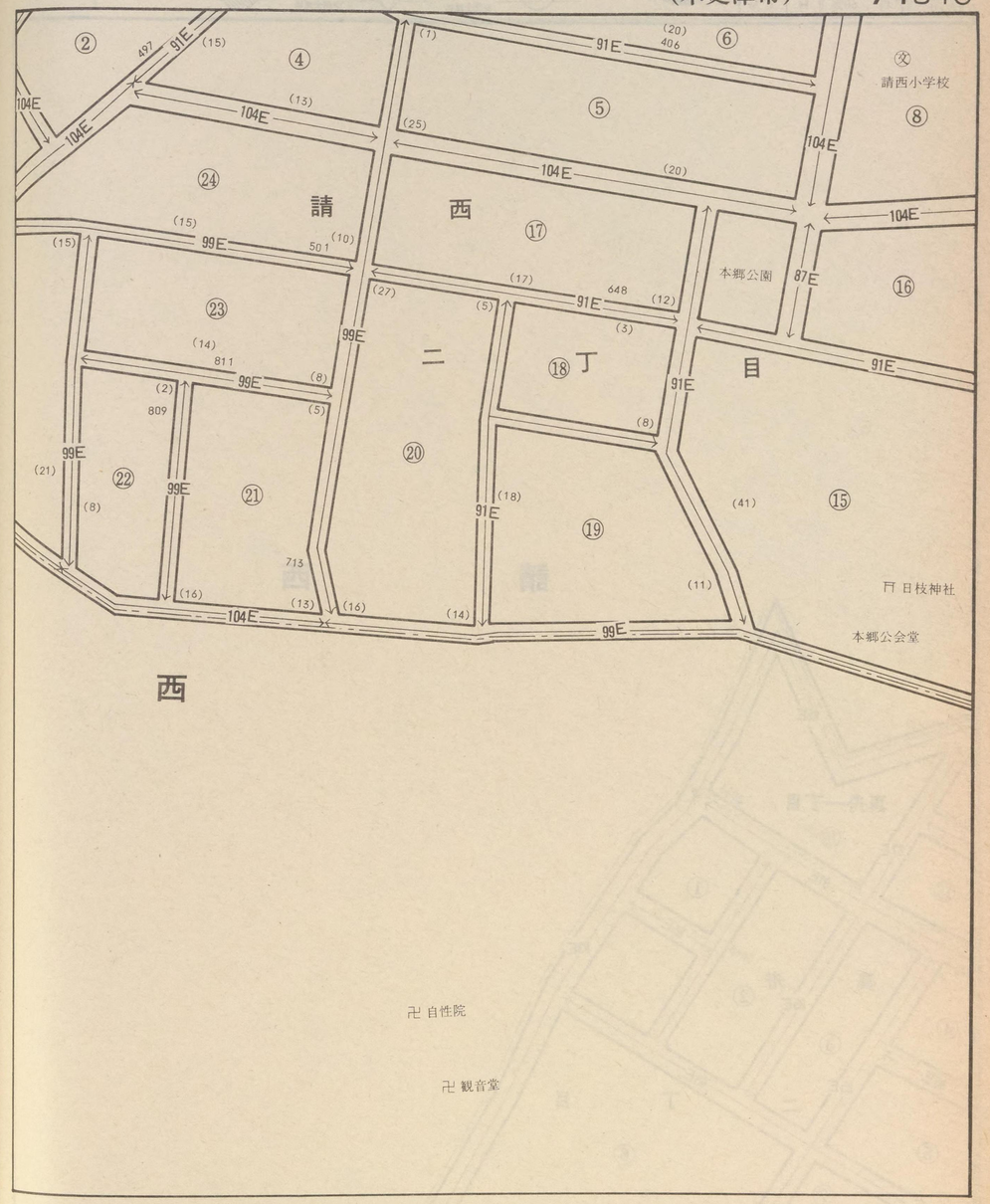

西

卍 自性院

卍 観音堂

2

74047

記号	借地権割合	記号	借地権割合
A	90%	E	50%
B	80%	F	40%
C	70%	G	30%
D	60%	H	20%

繁華街・高度商業地区
道路を中心として全地域
道路沿い

普通商業地区
併用住宅地区
全地域
北側道路沿い
南側全地域

中小工場地区
北側全地域
南側道路沿い
南側全地域

大工場地区
北側全地域
南側道路沿い
北側全地域

普通住宅地区
家内工業地区
無印は全地域

請　西

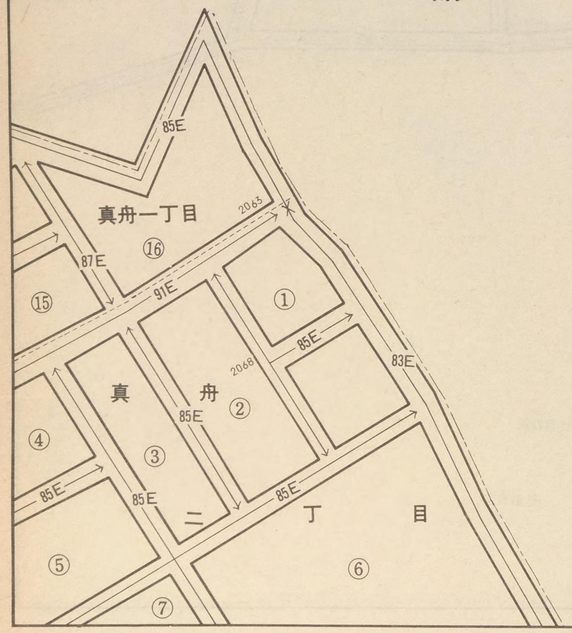

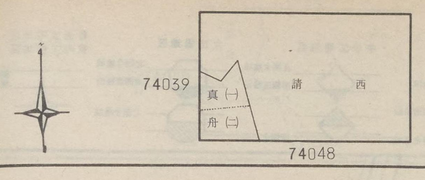

木更津　2

（木更津市）　74047

2

74048

記号	借地権割合	記号	借地権割合
A	90%	E	50%
B	80%	F	40%
C	70%	G	30%
D	60%	H	20%

繁華街・高度商業地区
道路を中心として全地域
道路沿い

普通商業地区
併用住宅地区
全地域
北側道路沿い
南側全地域

中小工場地区
北側全地域
南側道路沿い
南側全地域

大工場地区
北側全地域
南側道路沿い
北側全地域

普通住宅地区
家内工業地区
無印は全地域

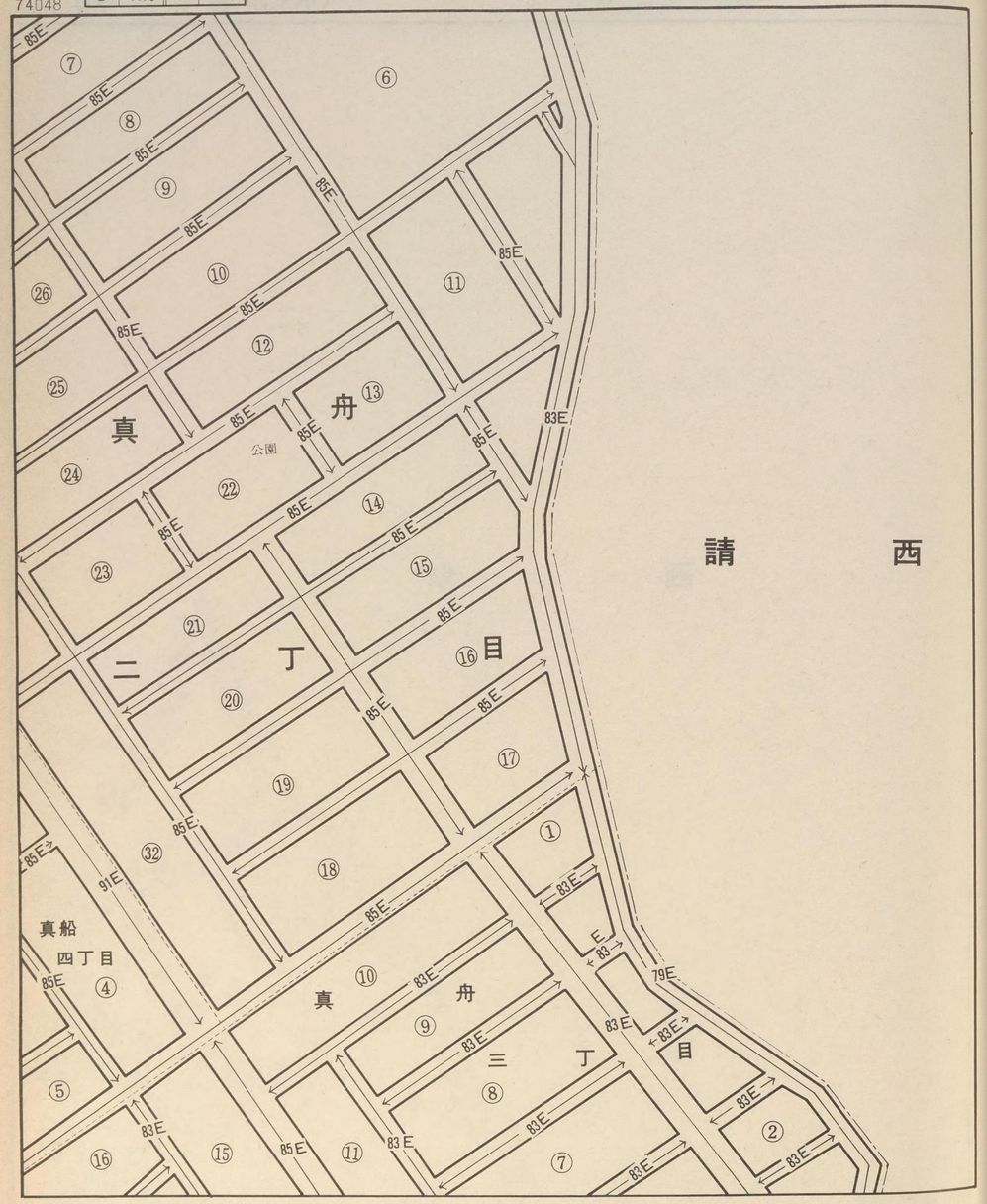

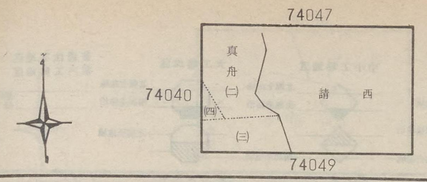

木更津 2

（木更津市） 74048

2

74049

記号	借地権割合	記号	借地権割合
A	90%	E	50%
B	80%	F	40%
C	70%	G	30%
D	60%	H	20%

繁華街・高度商業地区
道路を中心として全地域
道路沿い

普通商業地区
併用住宅地区
全地域
北側道路沿い
南側全地域

中小工場地区
北側全地域
南側道路沿い
南側全地域

大工場地区
北側全地域
南側道路沿い
北側全地域

普通住宅地区
家内工業地区
無印は全地域

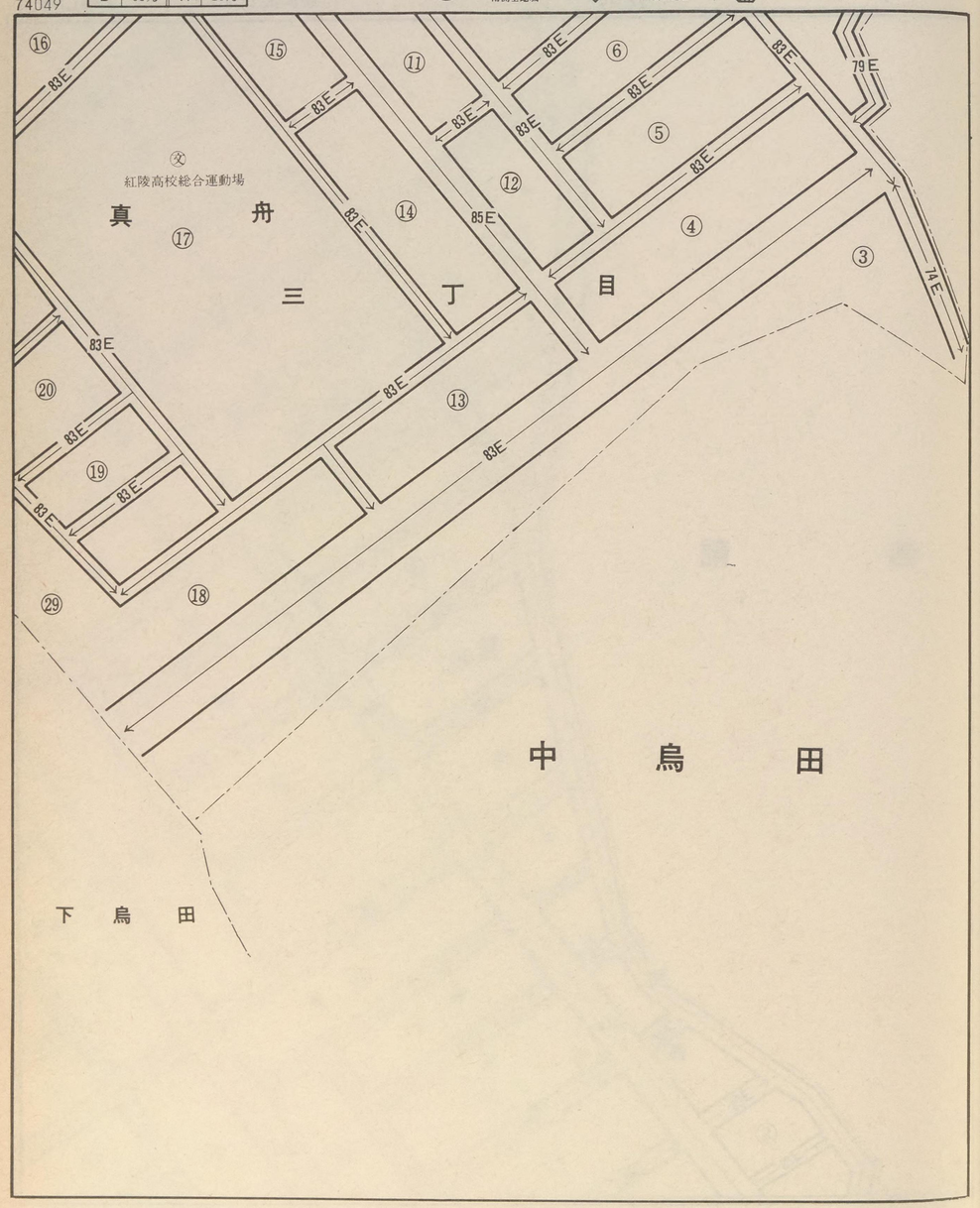

74048

74041

真舟(三)

請西

中鳥田

下鳥田

木更津 2

(木更津市) 74049

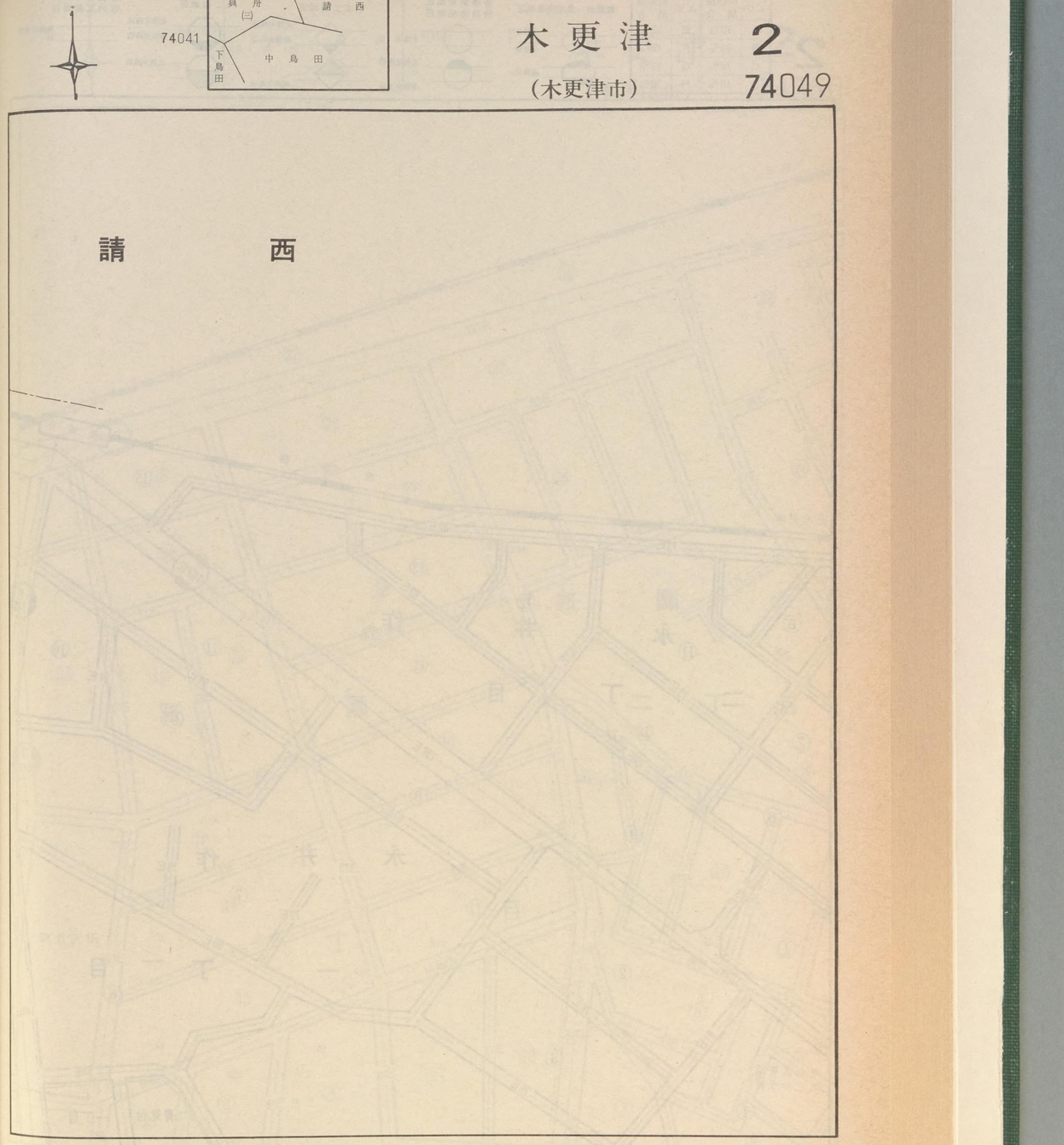

2
74050

記号	借地権割合	記号	借地権割合
A	90%	E	50%
B	80%	F	40%
C	70%	G	30%
D	60%	H	20%

繁華街・高度商業地区
道路を中心として全地域
道路沿い

普通商業地区
併用住宅地区
全地域
北側道路沿い
南側全地域

中小工場地区
北側全地域
南側道路沿い
南側全地域

大工場地区
北側全地域
南側道路沿い
北側全地域

普通住宅地区
家内工業地区
無印は全地域

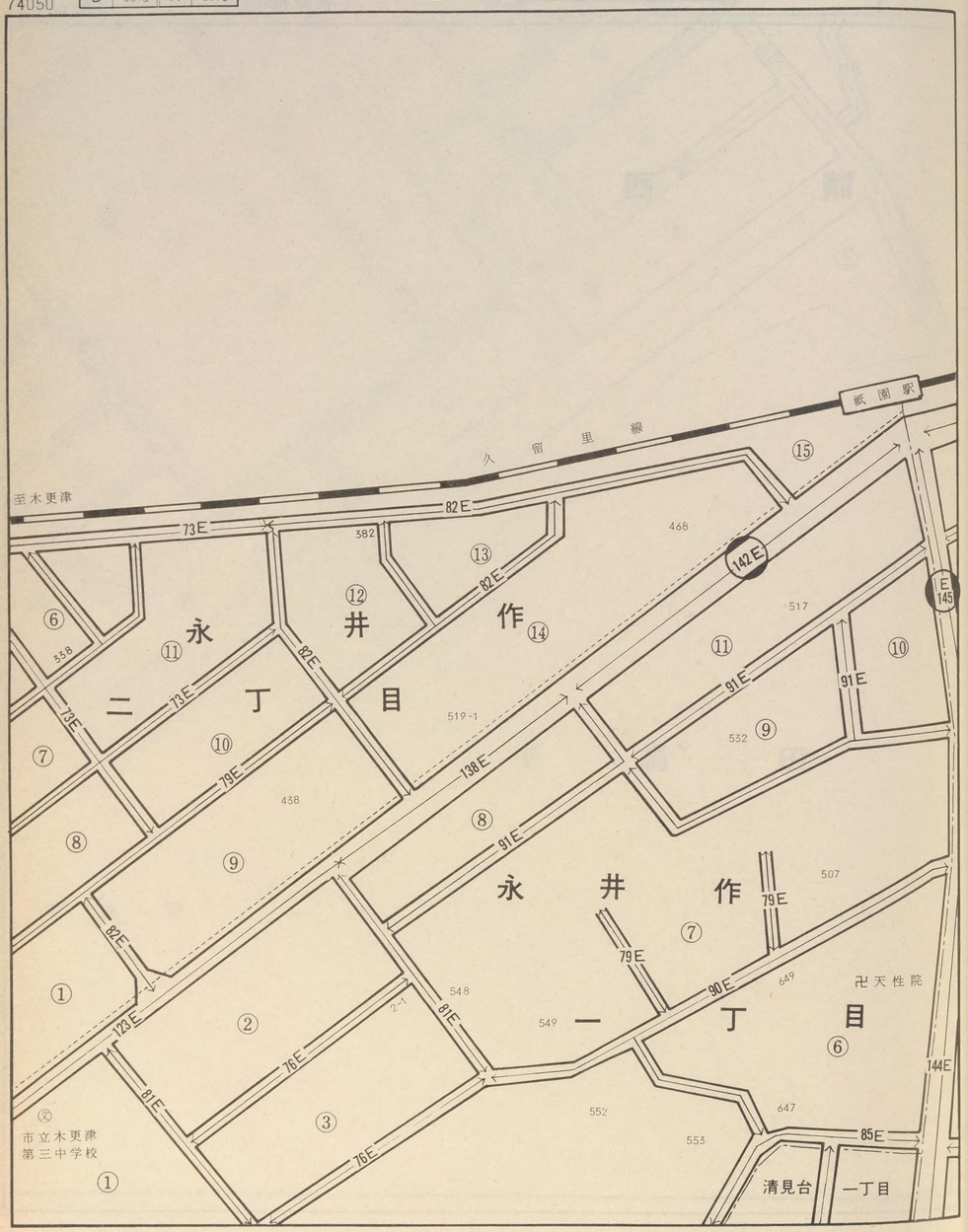

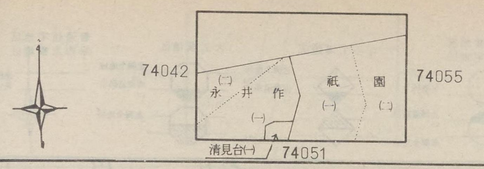

木更津 2
(木更津市) 74050

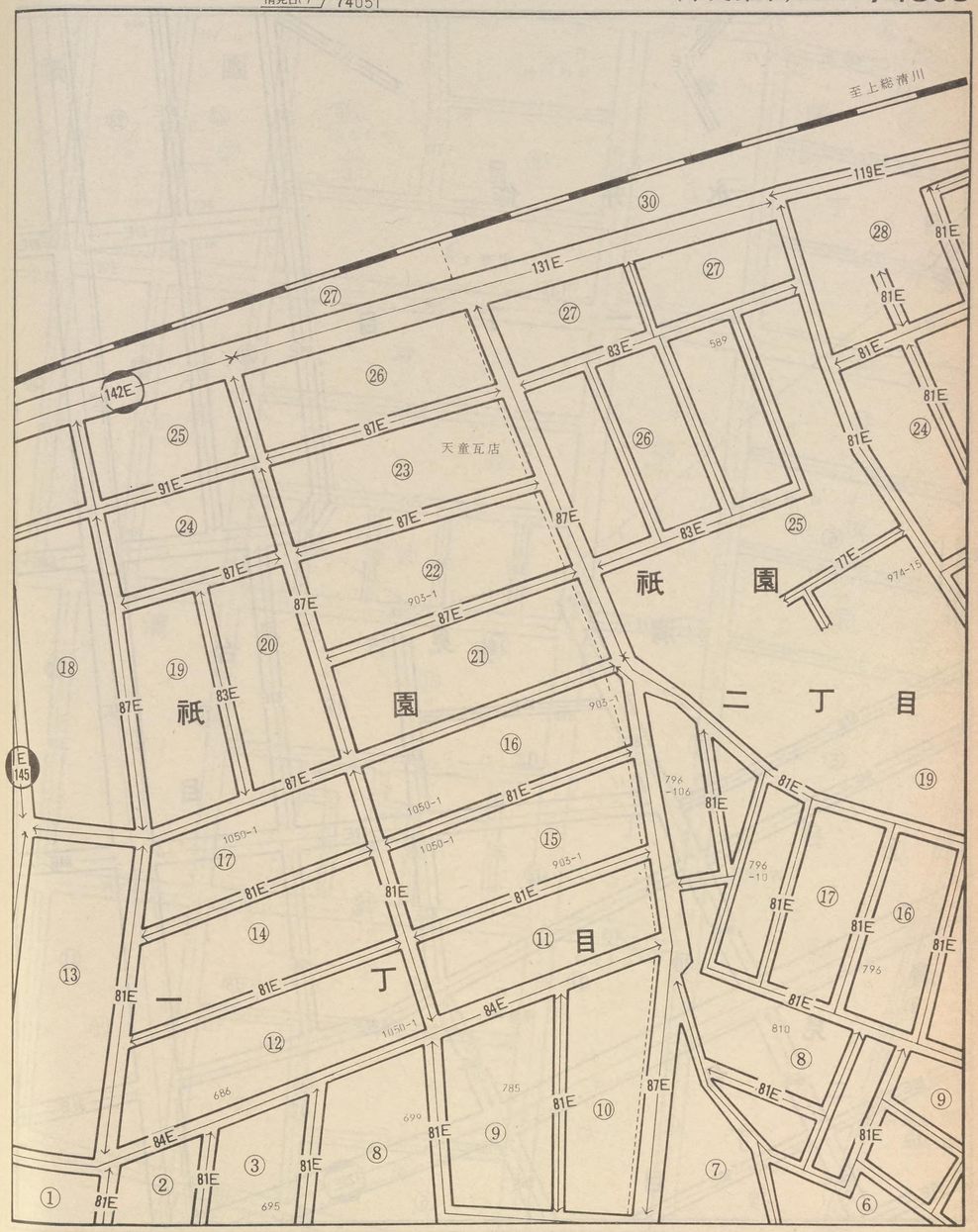

2

74051

記号	借地権割合	記号	借地権割合
A	90%	E	50%
B	80%	F	40%
C	70%	G	30%
D	60%	H	20%

繁華街・高度商業地区
道路を中心として全地域
道路沿い

普通商業地区
併用住宅地区
全地域
北側道路沿い
南側全地域

中小工場地区
北側全地域
南側道路沿い
南側全地域

大工場地区
北側全地域
南側道路沿い
北側全地域

普通住宅地区
案内工業地区
無印は全地域

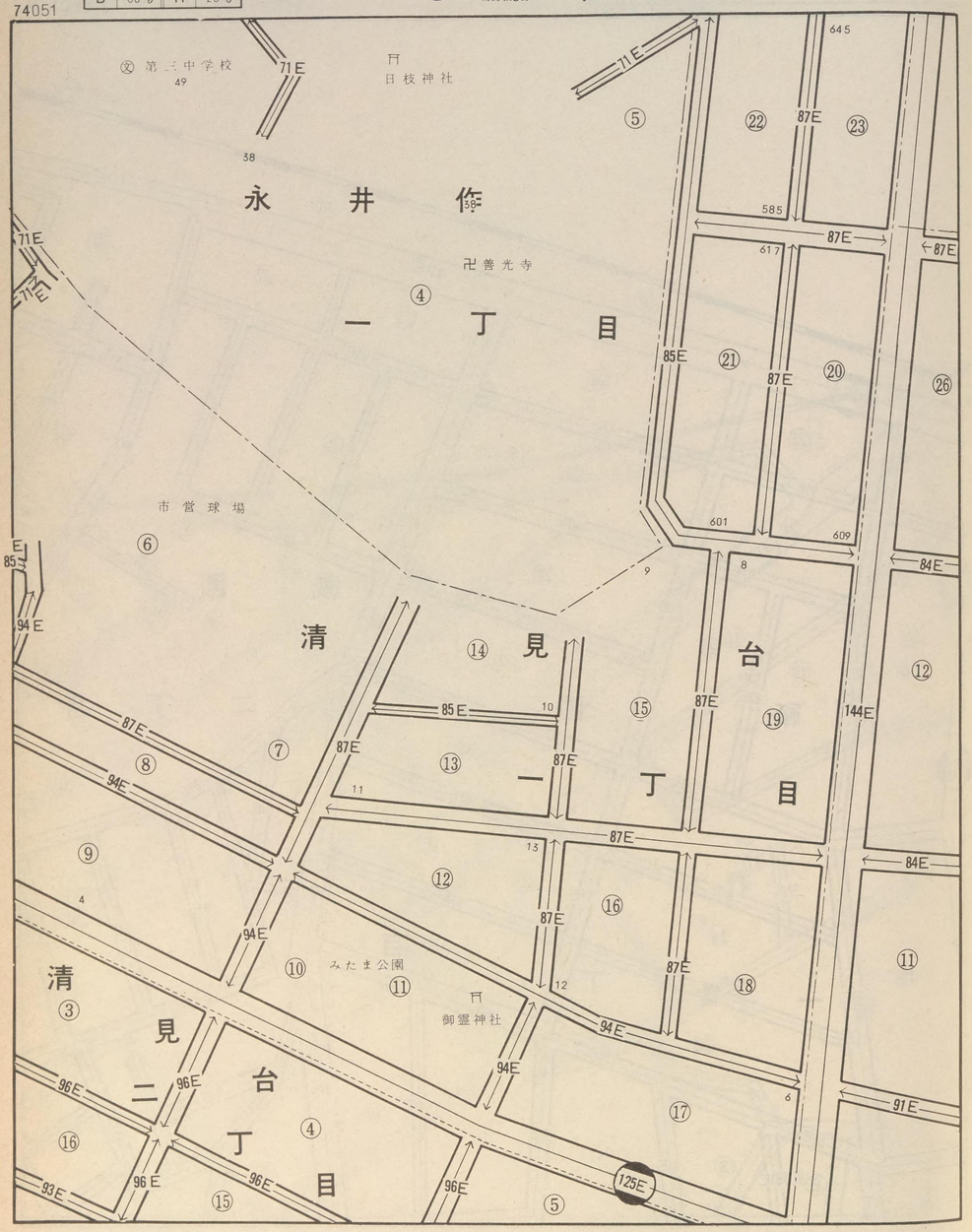

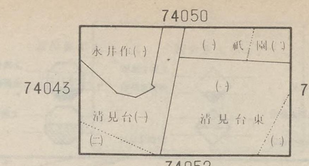

木更津 2

(木更津市) 74051

記号	借地権割合	記号	借地権割合
A	90%	E	50%
B	80%	F	40%
C	70%	G	30%
D	60%	H	20%

繁華街・高度商業地区
道路を中心として全地域
道路沿い

普通商業地区
併用住宅地区
全地域
北側道路沿い
南側全地域

中小工場地区
北側全地域
南側道路沿い
南側全地域

大工場地区
北側全地域
南側道路沿い
北側全地域

普通住宅地区
家内工業地区
無印は全地域

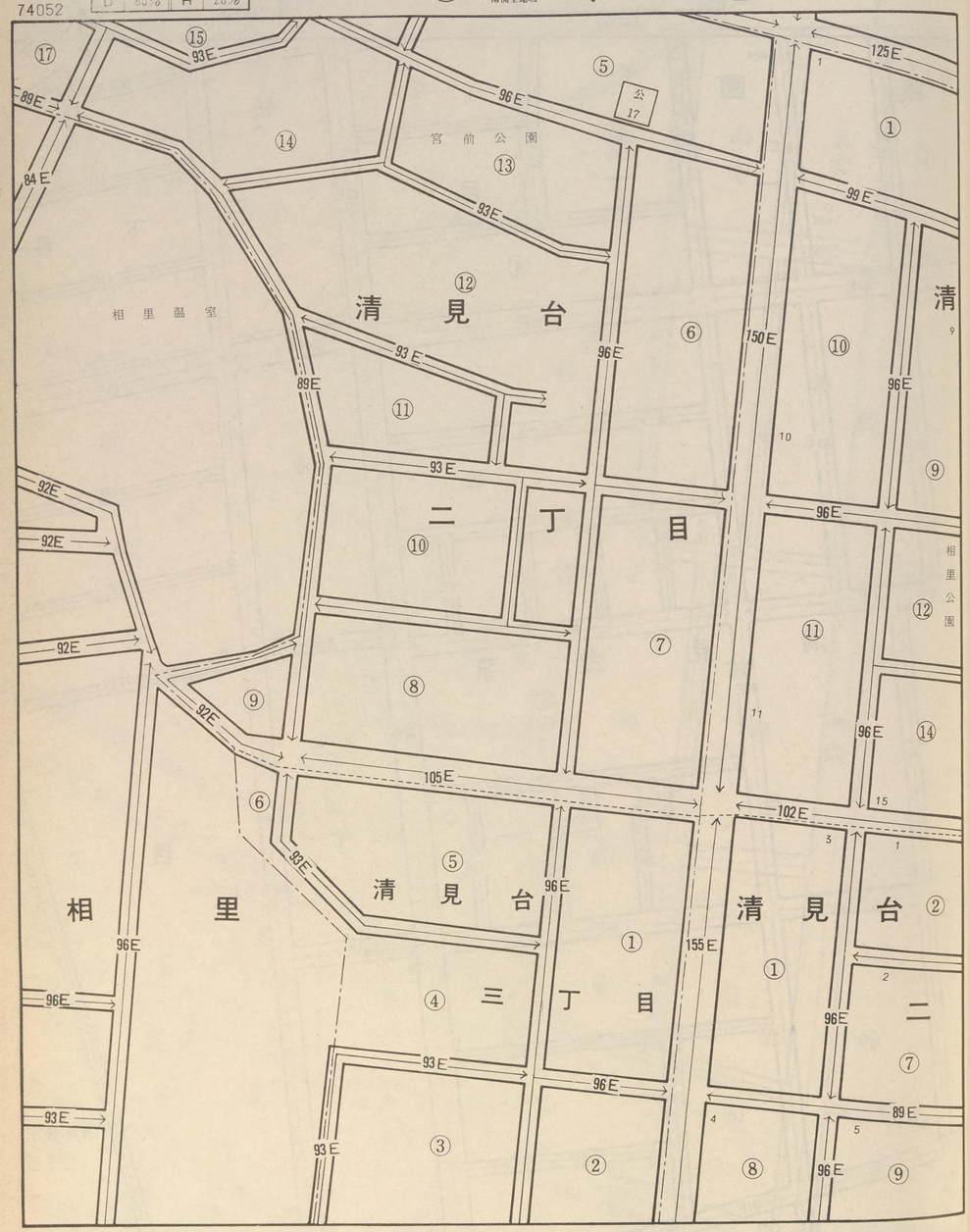

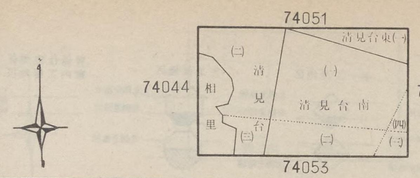

木更津 2
(木更津市)
74052

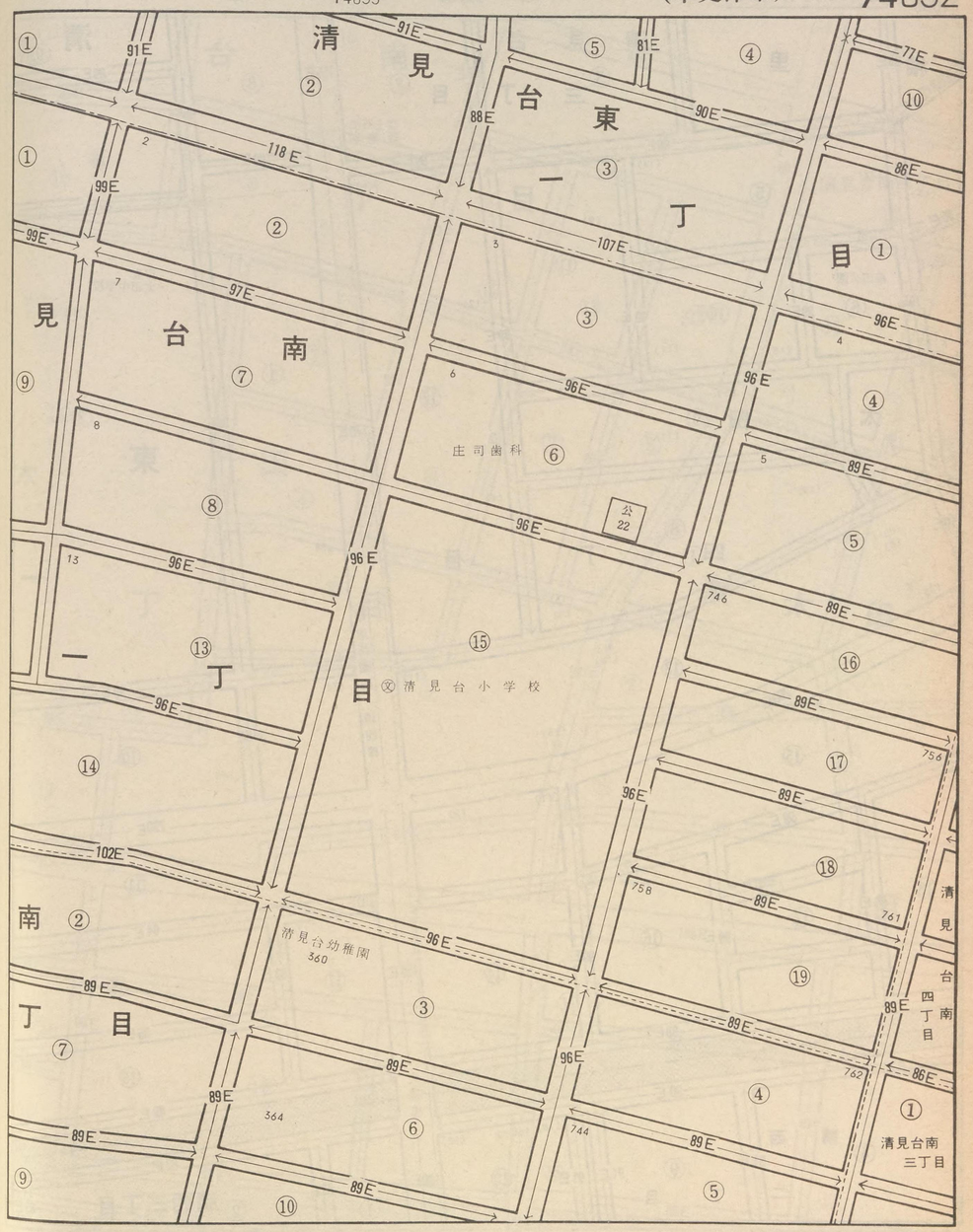

記号	借地権割合	記号	借地権割合
A	90%	E	50%
B	80%	F	40%
C	70%	G	30%
D	60%	H	20%

繁華街・高度商業地区
道路を中心として全地域
道路沿い

普通商業地区
併用住宅地区
全地域
北側道路沿い
南側全地域

中小工場地区
北側全地域
南側道路沿い
南側全地域

大工場地区
北側全地域
南側道路沿い
北側全地域

普通住宅地区
家内工業地区
無印は全地域

2

74053

相里 清見台 三丁目 清見台南 太田 根田公園 四丁目 東太田 一丁目 請西 二丁目 請西三丁目

富士石油販売㈱

市立太田中学校

市道祇園駅・請西線

大請橋

木更津 2

（木更津市）

74053

74052 清見台 74045 太田 74058 74054 請西

新日鉄社宅

清見台南三丁目

市立太田中学校

二丁目 太田 五丁目 東太田 三丁目 清見台南二丁目

小関橋

記号	借地権割合	記号	借地権割合
A	90%	E	50%
B	80%	F	40%
C	70%	G	30%
D	60%	H	20%

繁華街・高度商業地区
道路を中心として全地域
道路沿い

普通商業地区
併用住宅地区
全地域
北側道路沿い
南側全地域

中小工場地区
北側全地域
南側道路沿い
南側全地域

大工場地区
北側全地域
南側道路沿い
北側全地域

普通住宅地区
家内工業地区
無印は全地域

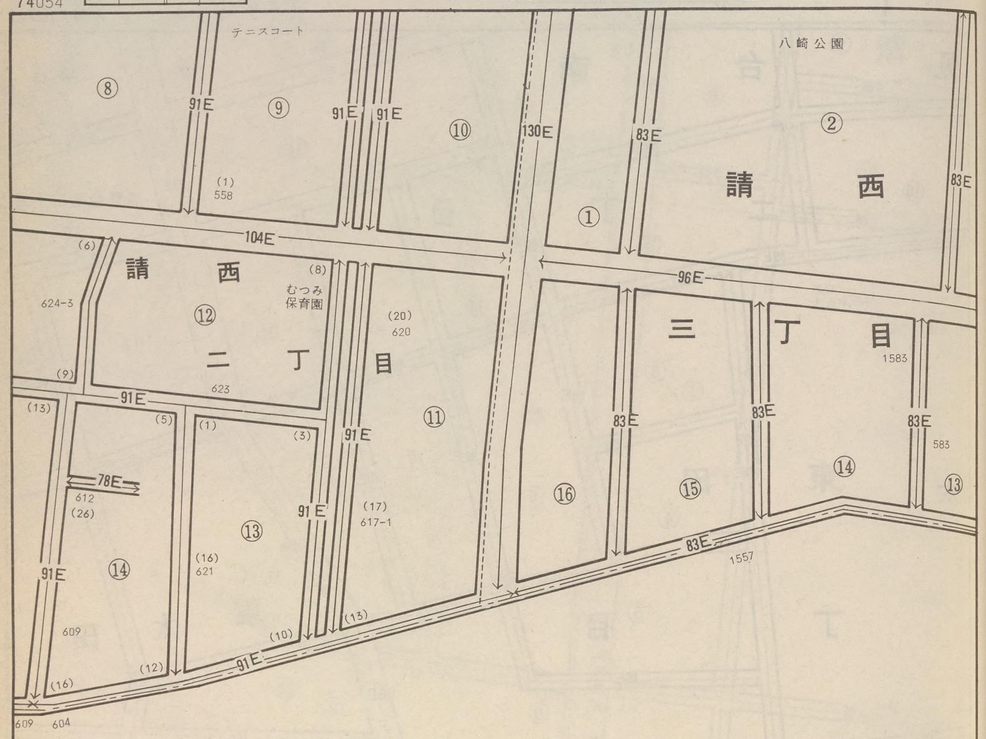

請　　西

木更津自動車専門学校

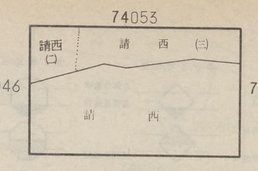

木更津　2
（木更津市）　74054

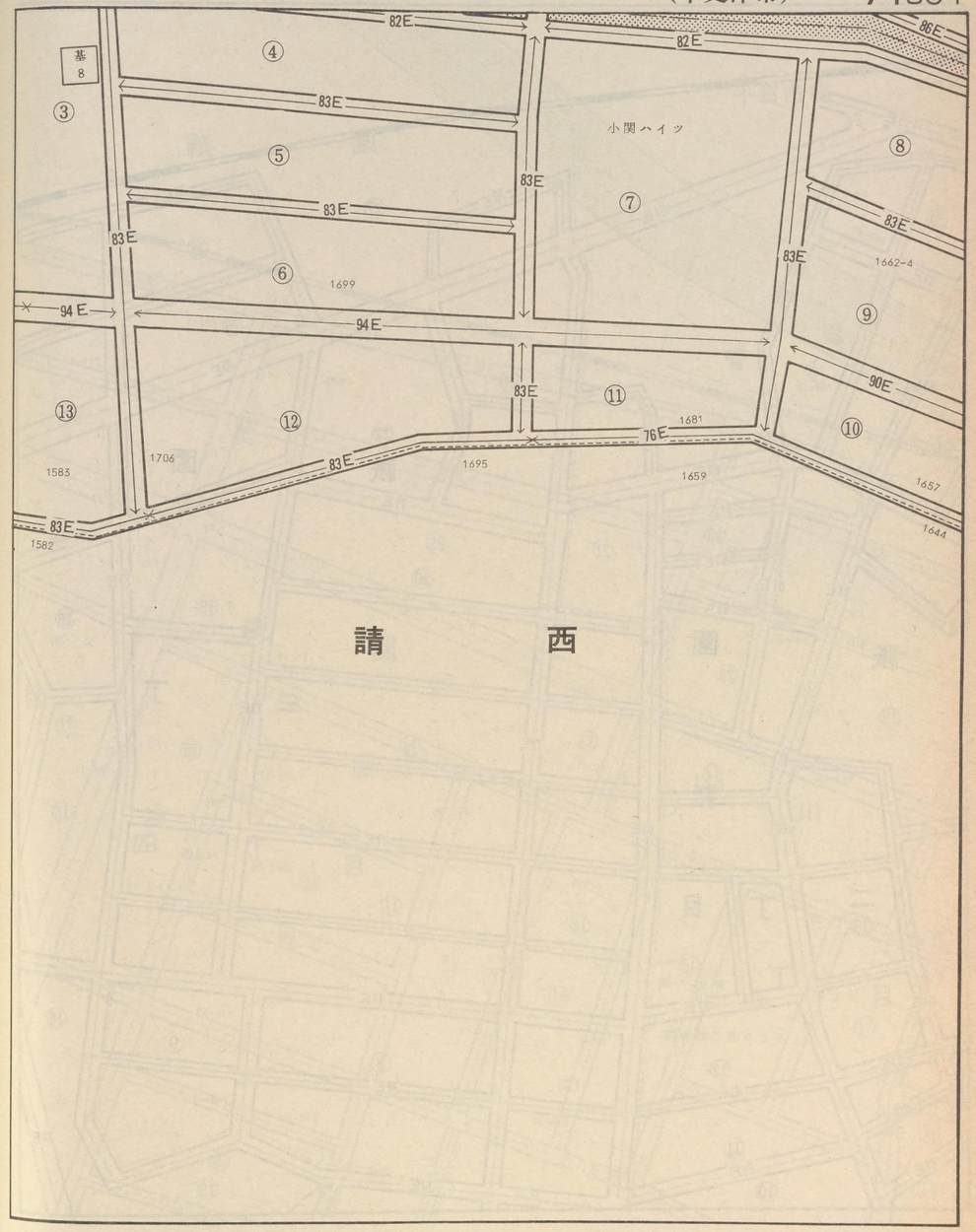

2

74055

記号	借地権割合	記号	借地権割合
A	90%	E	50%
B	80%	F	40%
C	70%	G	30%
D	60%	H	20%

繁華街・高度商業地区
道路を中心として全地域
道路沿い

普通商業地区
併用住宅地区
全地域
北側道路沿い
南側全地域

中小工場地区
北側全地域
南側道路沿い
南側全地域

大工場地区
北側全地域
南側道路沿い
北側全地域

普通住宅地区
家内工業地区
無印は全地域

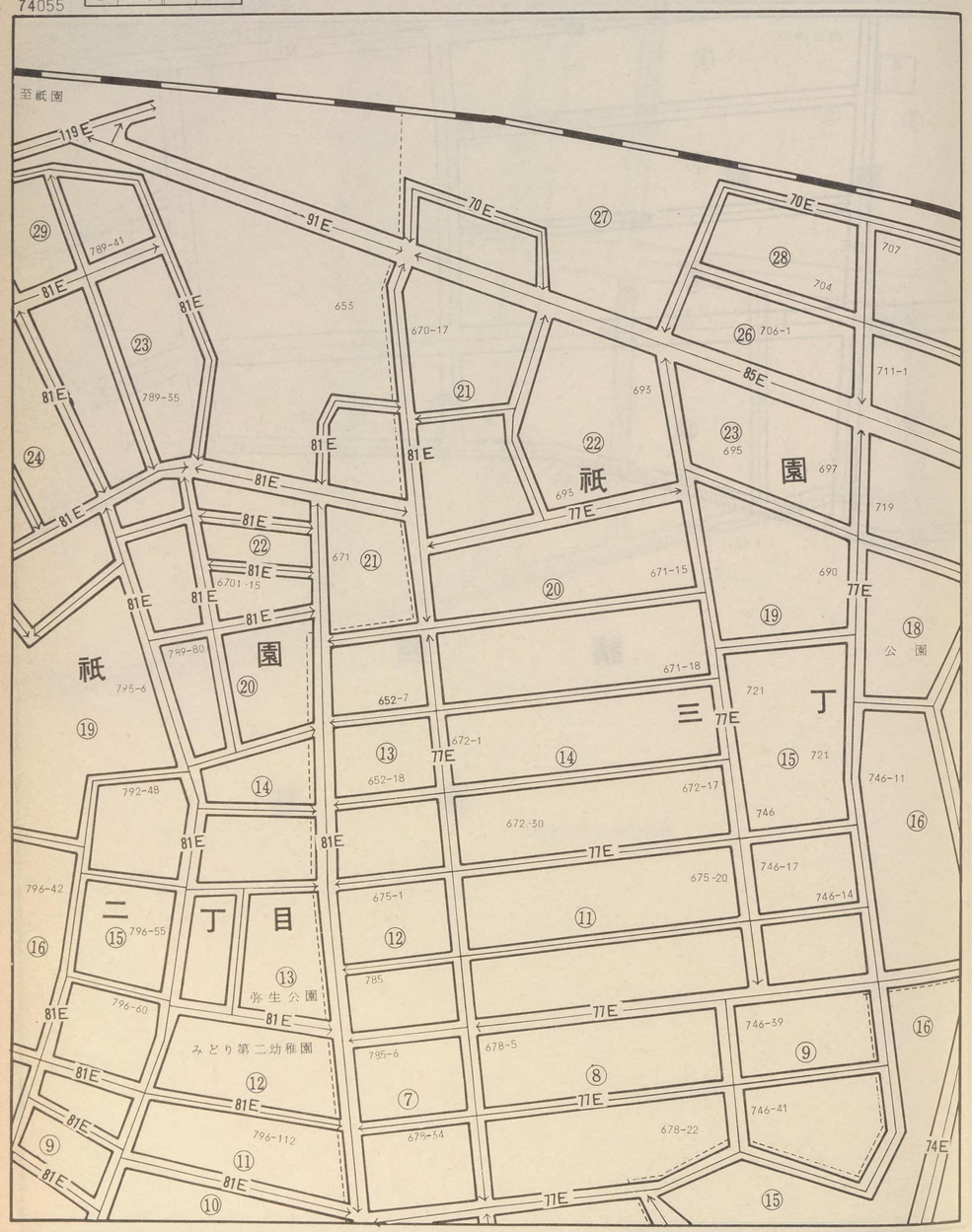

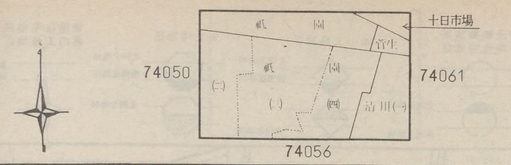

木更津 2

（木更津市） 74055

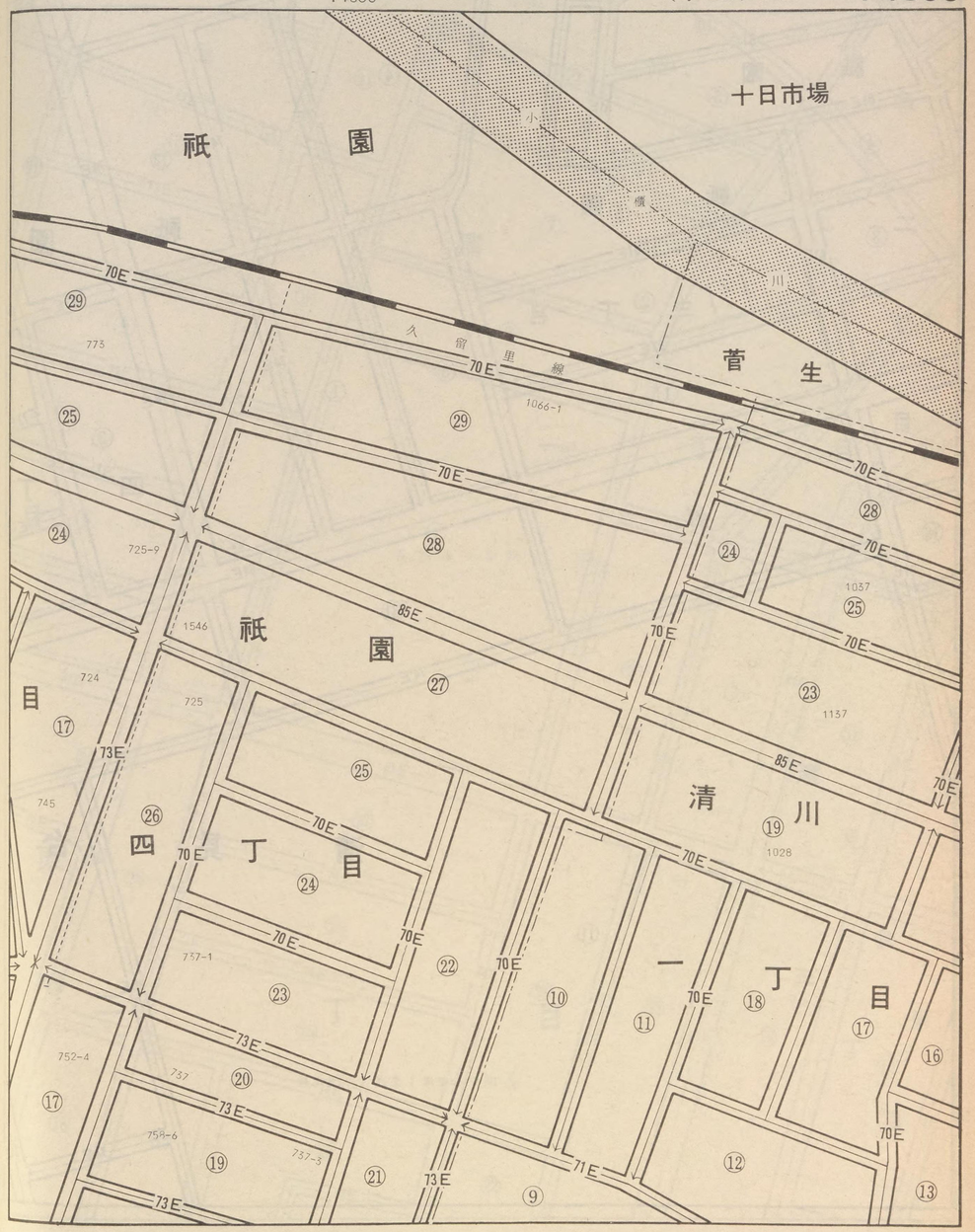

2

74056

記号	借地権割合	記号	借地権割合
A	90%	E	50%
B	80%	F	40%
C	70%	G	30%
D	60%	H	20%

繁華街・高度商業地区
道路を中心として全地域
道路沿い

普通商業地区
併用住宅地区
全地域
北側道路沿い
南側全地域

中小工場地区
北側全地域
南側道路沿い
南側全地域

大工場地区
北側全地域
南側道路沿い
北側全地域

普通住宅地区
家内工業地区
無印は全地域

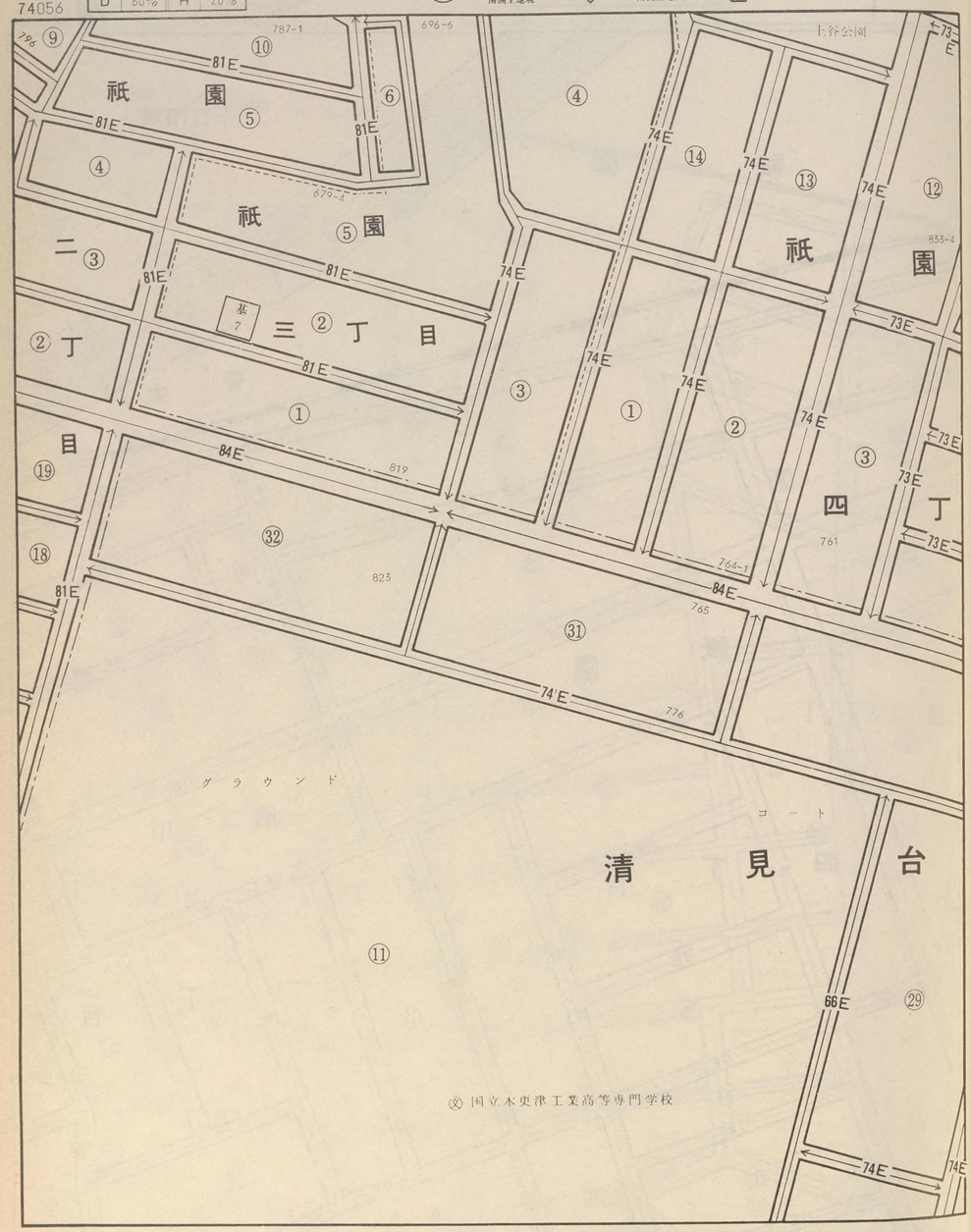

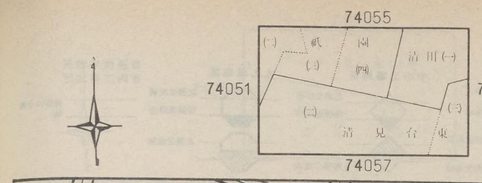

木更津 2

（木更津市） 74056

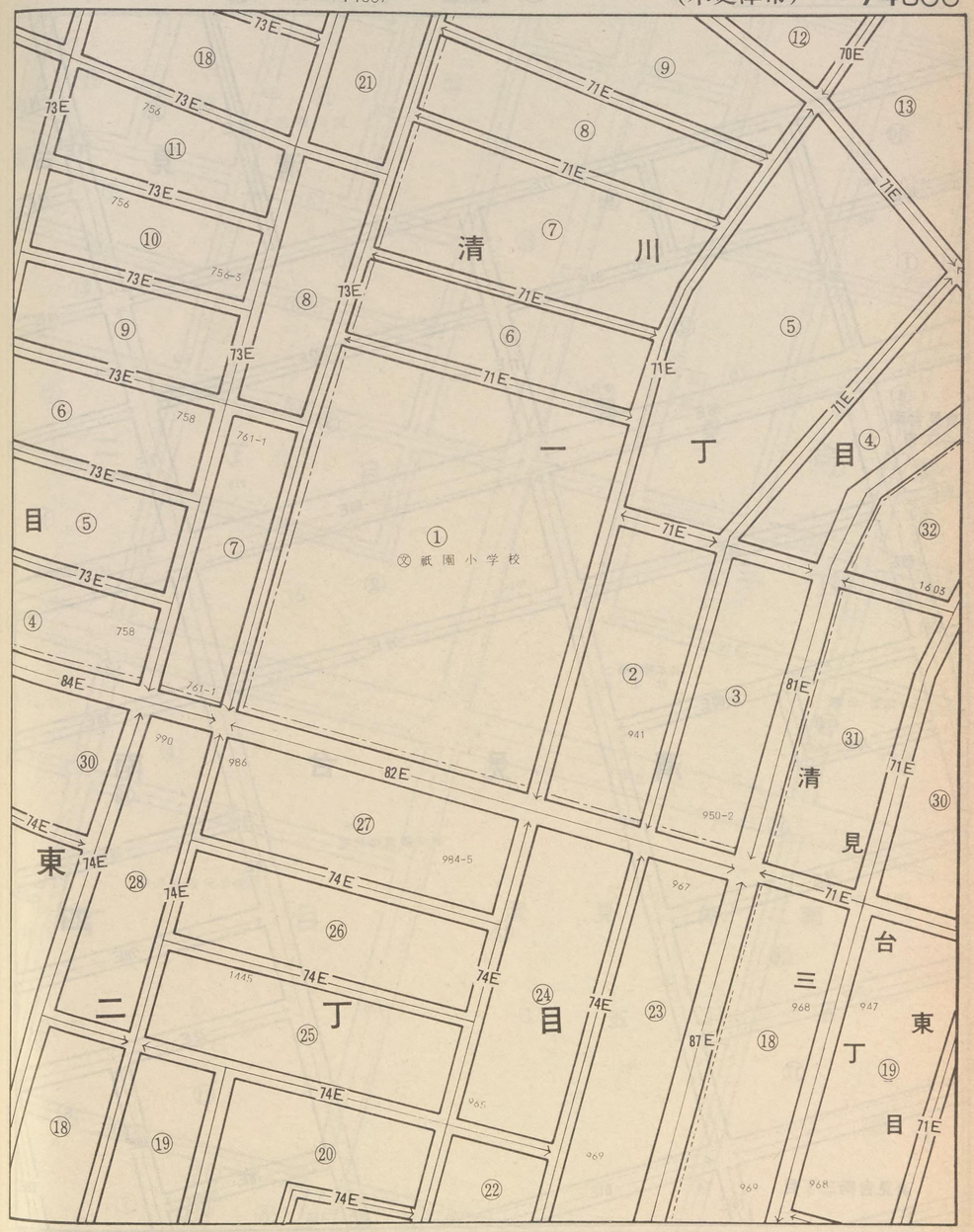

木更津 2

（木更津市）

74057

記号	借地権割合	記号	借地権割合
A	90%	E	50%
B	80%	F	40%
C	70%	G	30%
D	60%	H	20%

繁華街・高度商業地区：道路を中心として全地域／道路沿い

普通商業地区 併用住宅地区：全地域／北側道路沿い／南側全地域

中小工場地区：北側全地域／南側道路沿い／南側全地域

大工場地区：北側全地域／南側道路沿い／北側全地域

普通住宅地区 家内工業地区：無印は全地域

74056 74052 74063 74058

清見台東 (一)(二)(三)(四)(五)

清見台 清見台南 清見台南一丁目 清見台南三丁目 清見台東 清見台南 清見台南二丁目 清見台南三丁目 清見台南五丁目

清見台郵便局 日本特殊鋼社宅 塩釜公園 新日鉄運輸社宅 池際公園 野村産婦人科 清見台中央公園 高山台ハイツ

記号	借地権割合	記号	借地権割合
A	90%	E	50%
B	80%	F	40%
C	70%	G	30%
D	60%	H	20%

繁華街・高度商業地区
道路を中心として全地域
道路沿い

普通商業地区
併用住宅地区
全地域
北側道路沿い
南側全地域

中小工場地区
北側全地域
南側道路沿い
南側全地域

大工場地区
北側全地域
南側道路沿い
北側全地域

普通住宅地区
家内工業地区
無印は全地域

2

74058

清見台南四丁目
清見台南五丁目
三丁目
東太田
東太田四丁目
卍自在寺
⊗中央高校
伊豆島

74057
74053
74064
74059
(三) 清見台南 (五)
(四)
(二) 東太田 (二)
(四)
伊豆島

木更津 2

(木更津市) 74058

記号	借地権割合	記号	借地権割合
A	90%	E	50%
B	80%	F	40%
C	70%	G	30%
D	60%	H	20%

繁華街・高度商業地区
道路を中心として全地域
道路沿い

普通商業地区
併用住宅地区
全地域
北側道路沿い
南側全地域

中小工場地区
北側全地域
南側道路沿い
南側全地域

大工場地区
北側全地域
南側道路沿い
北側全地域

普通住宅地区
家内工業地区
無印は全地域

2
74059

東太田二丁目
請西三丁目
東太田
請西四丁目
請西
平川橋
91E 86E 82E 85E 74E 71E 145E 83E 90E 76E 69E 77E 81E 86E 96E 66E
1642 1756 1776 1767 1810 1791 1804 1642
22-1 26-2 21 16-3 10-3 36 44 29 30 56 64 133 17
①〜⑲

74058
74054
74060
(一) (二) (三) (四)
東太田
請西
伊豆島

木更津 2
(木更津市) 74059

東太田三丁目
田丁目
伊豆島
74E 71E 64E 145E 86E 115E 81E 66E 96E 69E
1791 1804
①〜⑳
卍薬師堂

2

74060

記号	借地権割合	記号	借地権割合
A	90%	E	50%
B	80%	F	40%
C	70%	G	30%
D	60%	H	20%

繁華街・高度商業地区
道路を中心として全地域
道路沿い

普通商業地区
併用住宅地区
全地域
北側道路沿い
南側全地域

中小工場地区
北側全地域
南側道路沿い
南側全地域

大工場地区
北側全地域
南側道路沿い
北側全地域

普通住宅地区
家内工業地区
無印は全地域

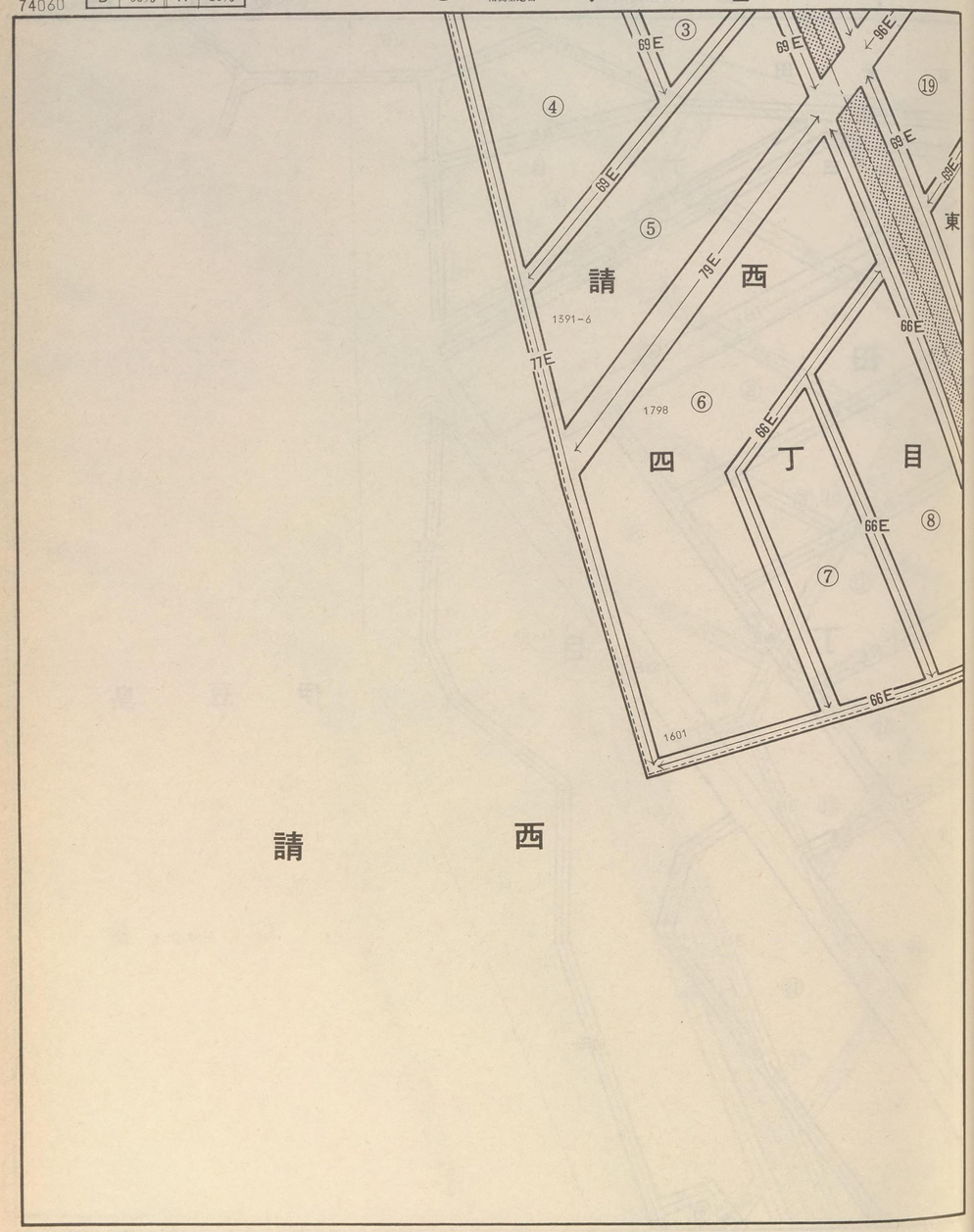

請　西

74059

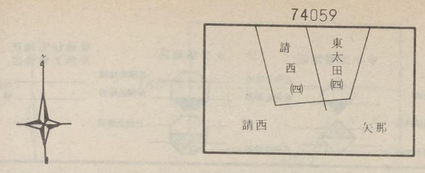

木更津　2

（木更津市）　74060

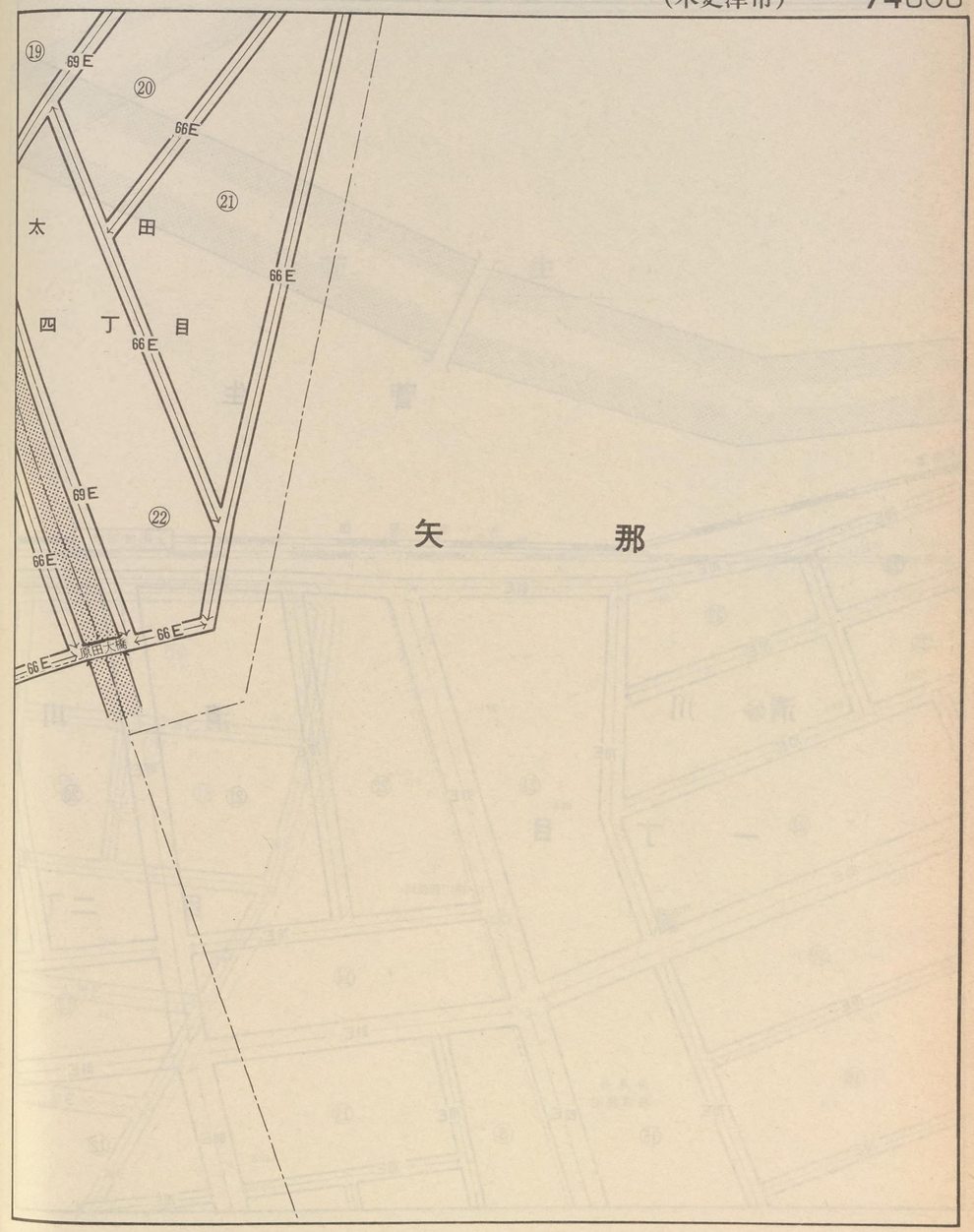

記号	借地権割合	記号	借地権割合
A	90%	E	50%
B	80%	F	40%
C	70%	G	30%
D	60%	H	20%

繁華街・高度商業地区
道路を中心として全地域
道路沿い

普通商業地区
併用住宅地区
全地域
北側道路沿い
南側全地域

中小工場地区
北側全地域
南側道路沿い
南側全地域

大工場地区
北側全地域
南側道路沿い
北側全地域

普通住宅地区
家内工業地区
無印は全地域

2
74061

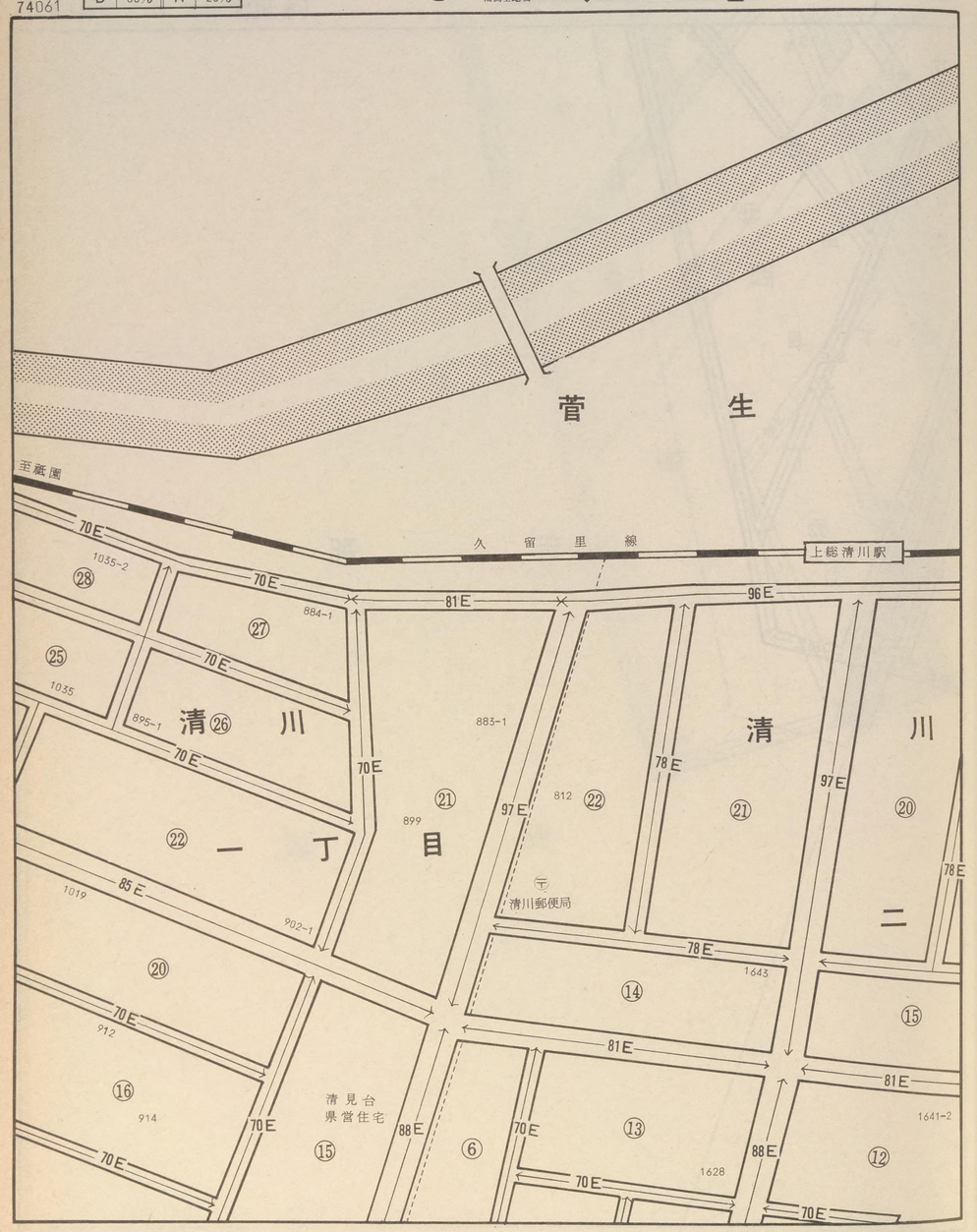

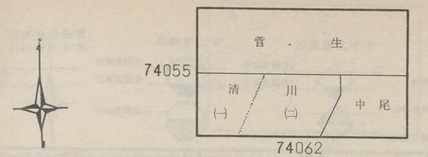

木更津　2
（木更津市）　74061

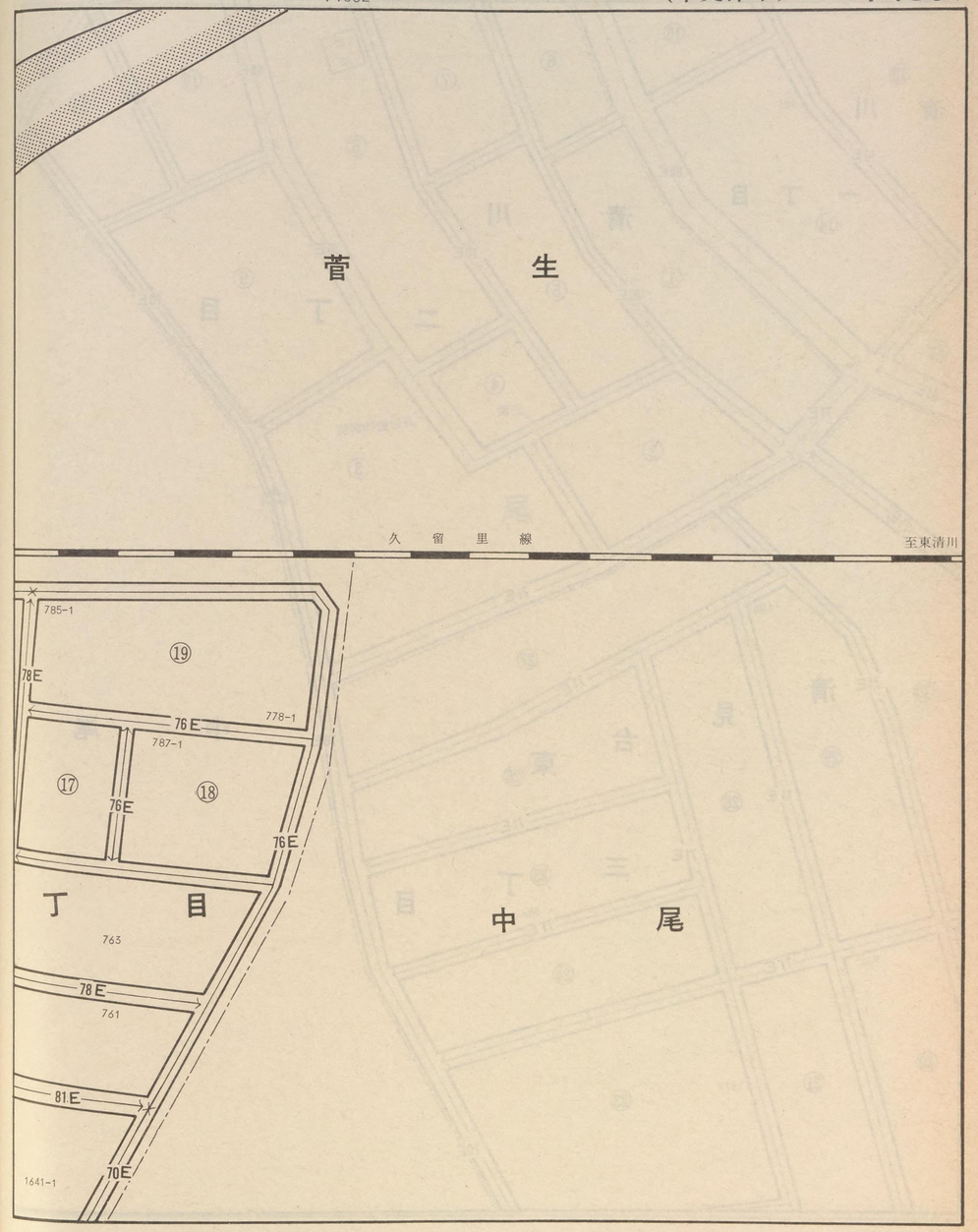

2

74062

記号	借地権割合	記号	借地権割合
A	90%	E	50%
B	80%	F	40%
C	70%	G	30%
D	60%	H	20%

繁華街・高度商業地区
道路を中心として全地域
道路沿い

普通商業地区
併用住宅地区
全地域
北側道路沿い
南側全地域

中小工場地区
北側全地域
南側道路沿い
南側全地域

大工場地区
北側全地域
南側道路沿い
北側全地域

普通住宅地区
家内工業地区
無印は全地域

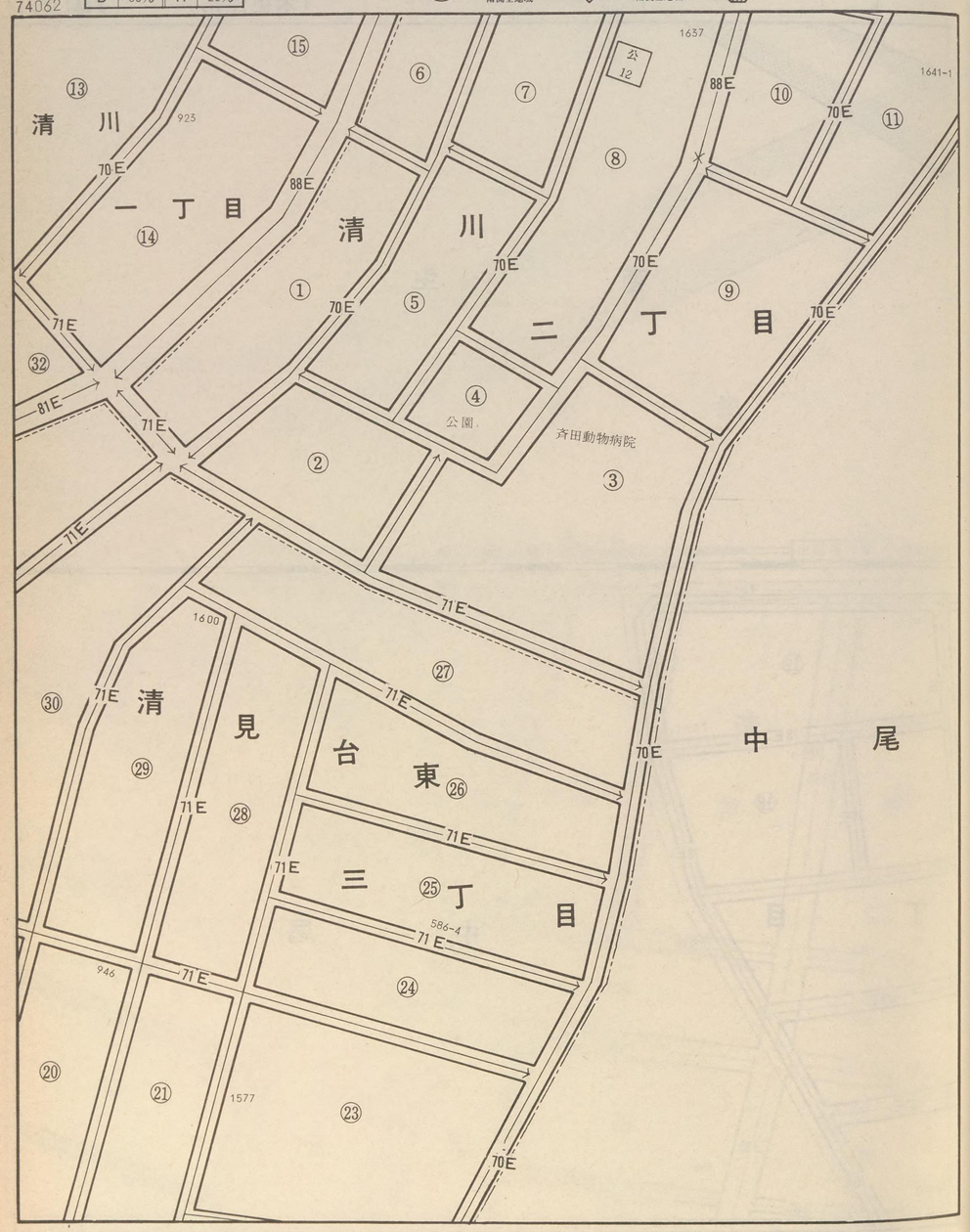

74061
74056
74063
清川(一)
清川(二)
清見台東(三)
中尾

木更津 2

(木更津市) 74062

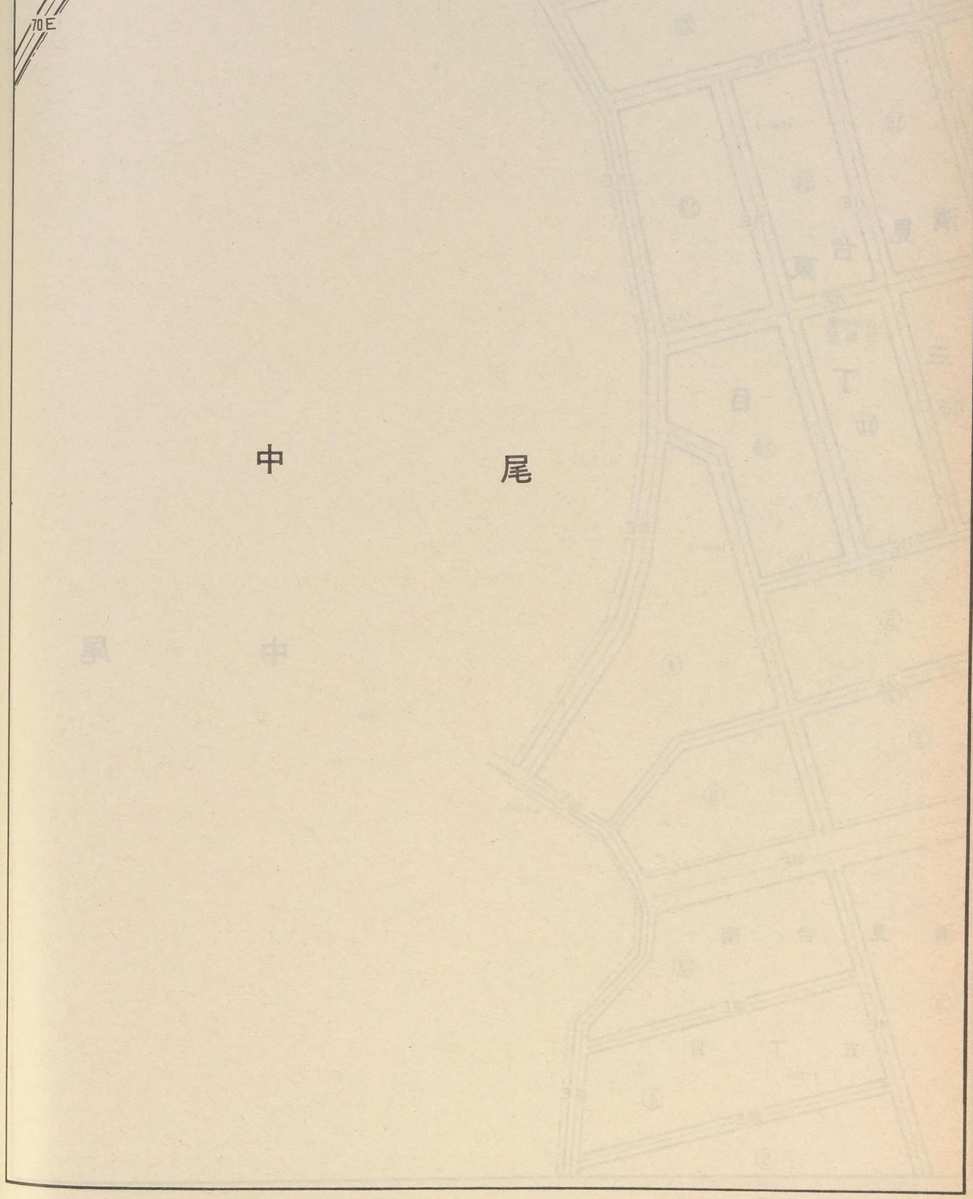

記号	借地権割合	記号	借地権割合
A	90%	E	50%
B	80%	F	40%
C	70%	G	30%
D	60%	H	20%

繁華街・高度商業地区
道路を中心として全地域
道路沿い

普通商業地区
併用住宅地区
全地域
北側道路沿い
南側全地域

中小工場地区
北側全地域
南側道路沿い
南側全地域

大工場地区
北側全地域
南側道路沿い
北側全地域

普通住宅地区
家内工業地区
無印は全地域

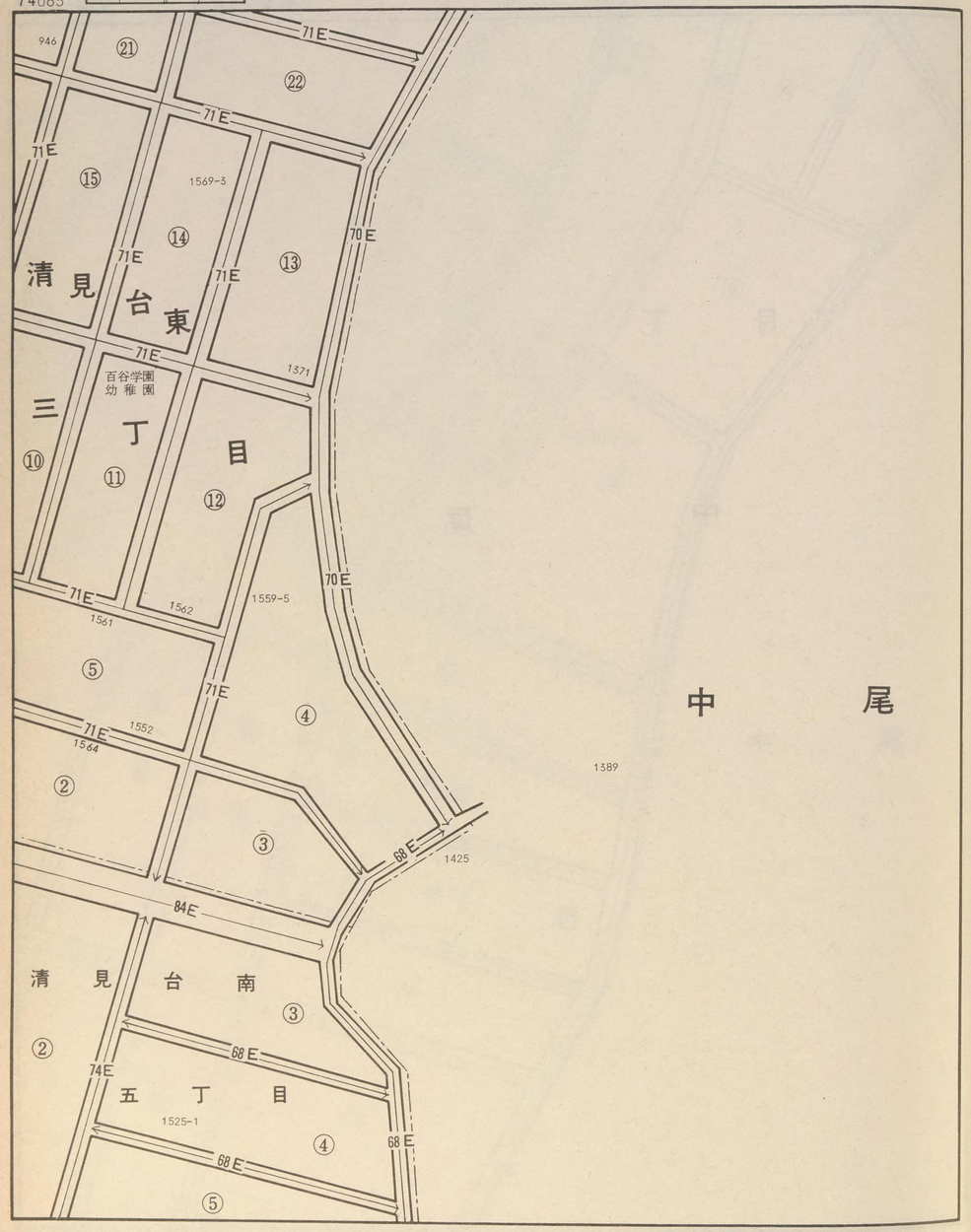

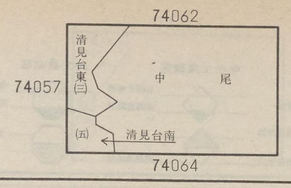

木更津 2
（木更津市） 74063

記号	借地権割合	記号	借地権割合
A	90%	E	50%
B	80%	F	40%
C	70%	G	30%
D	60%	H	20%

繁華街・高度商業地区
道路を中心として全地域
道路沿い

普通商業地区
併用住宅地区
全地域
北側道路沿い
南側全地域

中小工場地区
北側全地域
南側道路沿い
南側全地域

大工場地区
北側全地域
南側道路沿い
北側全地域

普通住宅地区
家内工業地区
無印は全地域

2
74064

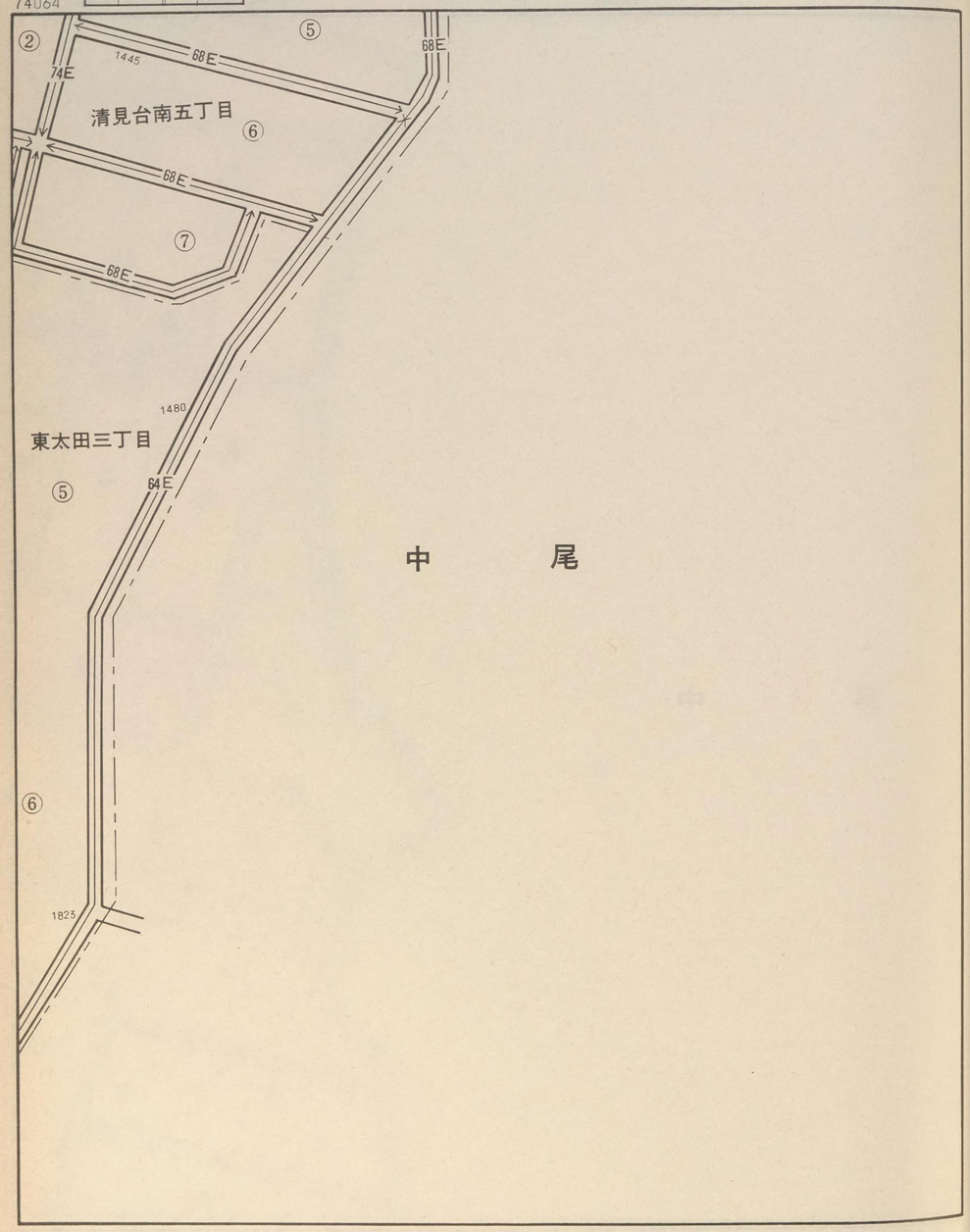

中　　尾

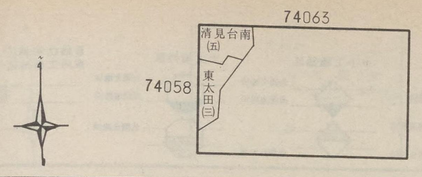

木更津　2
（木更津市）　74064

2

74065

記号	借地権割合	記号	借地権割合
A	90%	E	50%
B	80%	F	40%
C	70%	G	30%
D	60%	H	20%

繁華街・高度商業地区
道路を中心として全地域
道路沿い

普通商業地区
併用住宅地区
全地域
北側道路沿い
南側全地域

中小工場地区
北側全地域
南側道路沿い
南側全地域

大工場地区
北側全地域
南側道路沿い
北側全地域

普通住宅地区
家内工業地区
無印は全地域

至若松

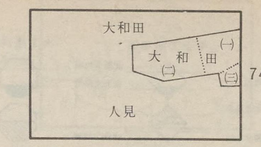

74066

木更津 2

(君津市) 74065

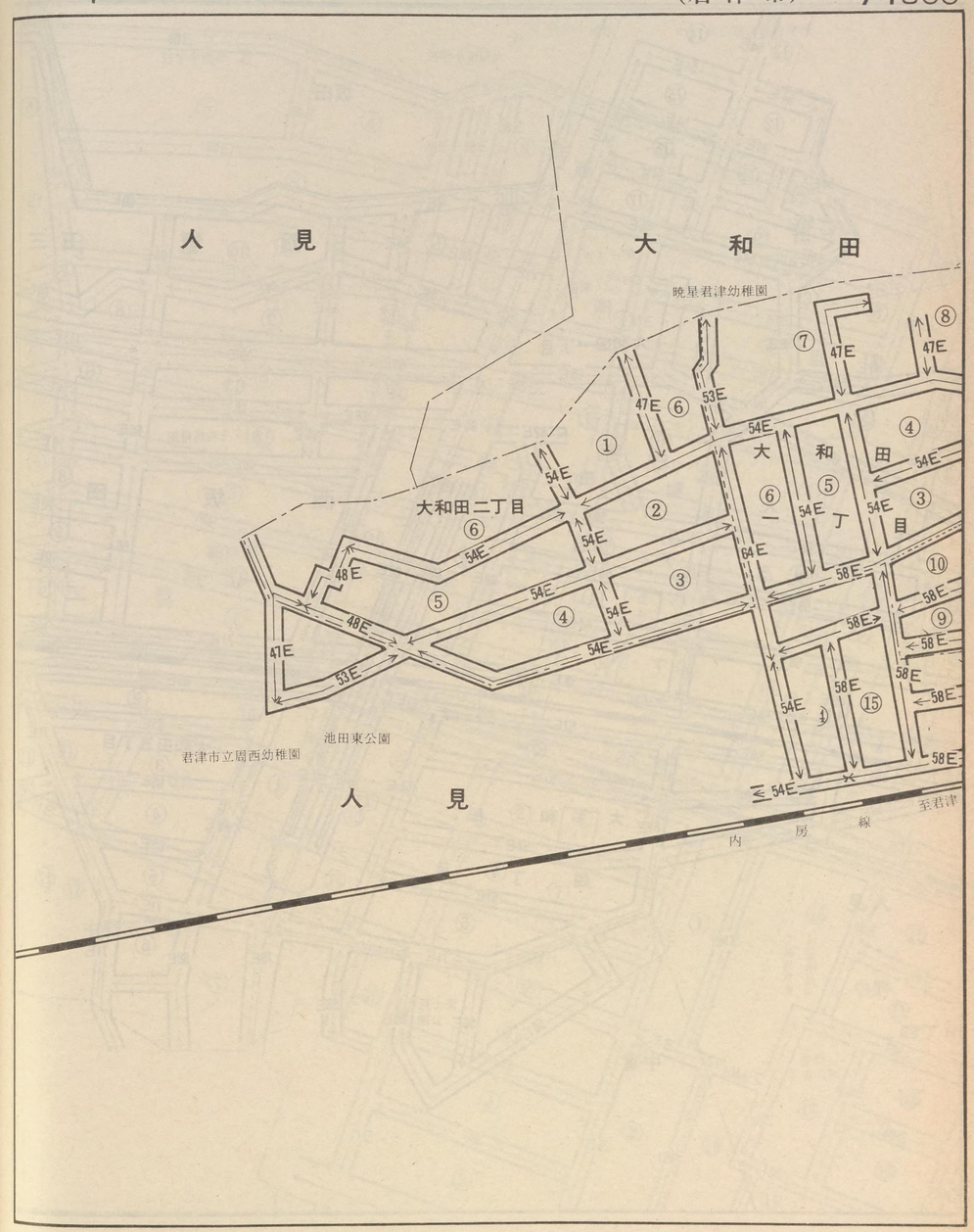

2

74066

記号	借地権割合	記号	借地権割合
A	90%	E	50%
B	80%	F	40%
C	70%	G	30%
D	60%	H	20%

繁華街・高度商業地区
道路を中心として全地域
道路沿い

普通商業地区
併用住宅地区
全地域
北側道路沿い
南側全地域

中小工場地区
北側全地域
南側道路沿い
南側全地域

大工場地区
北側全地域
南側道路沿い
北側全地域

普通住宅地区
家内工業地区
無印は全地域

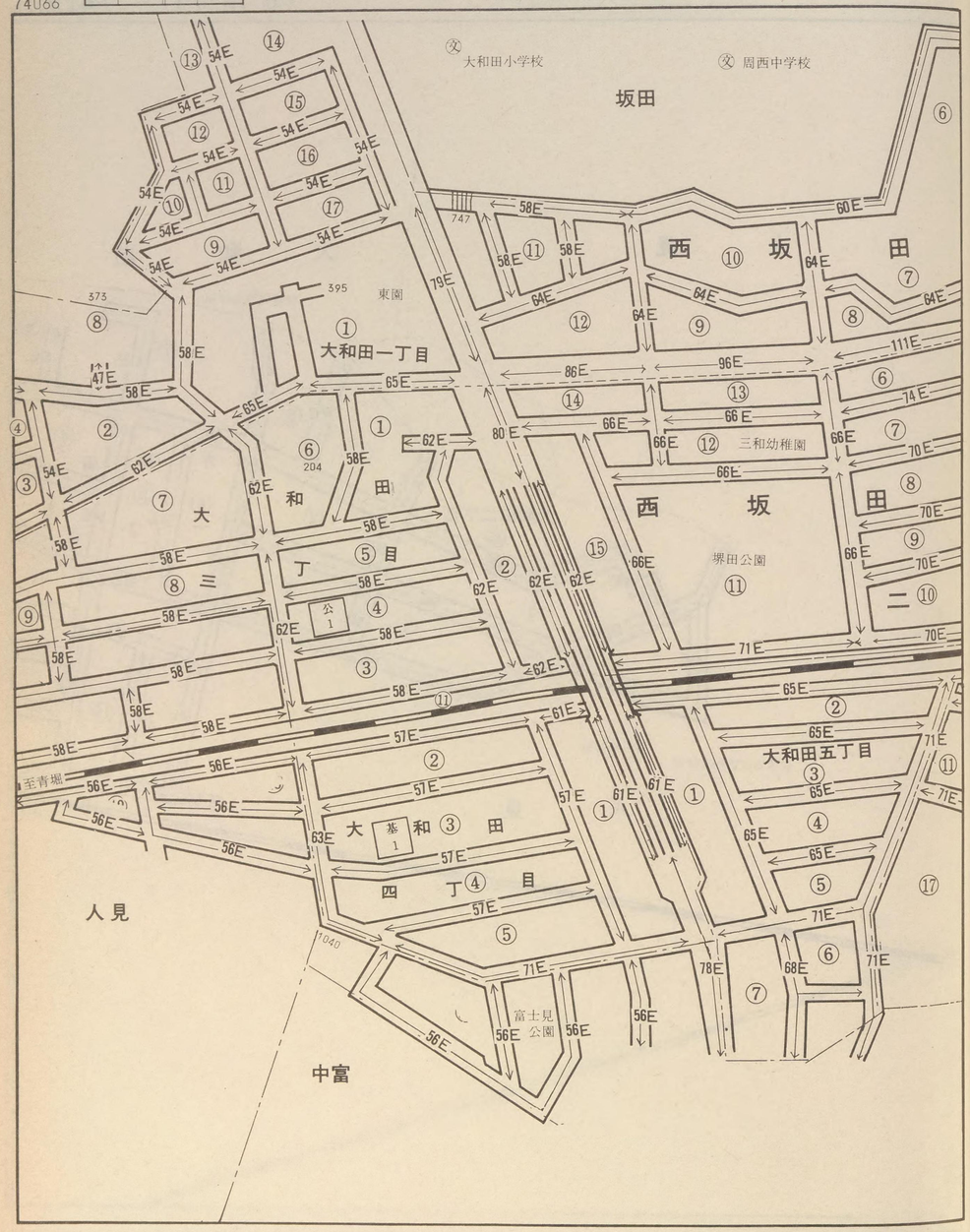

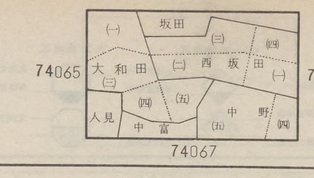

木更津 2

（君津市） 74066

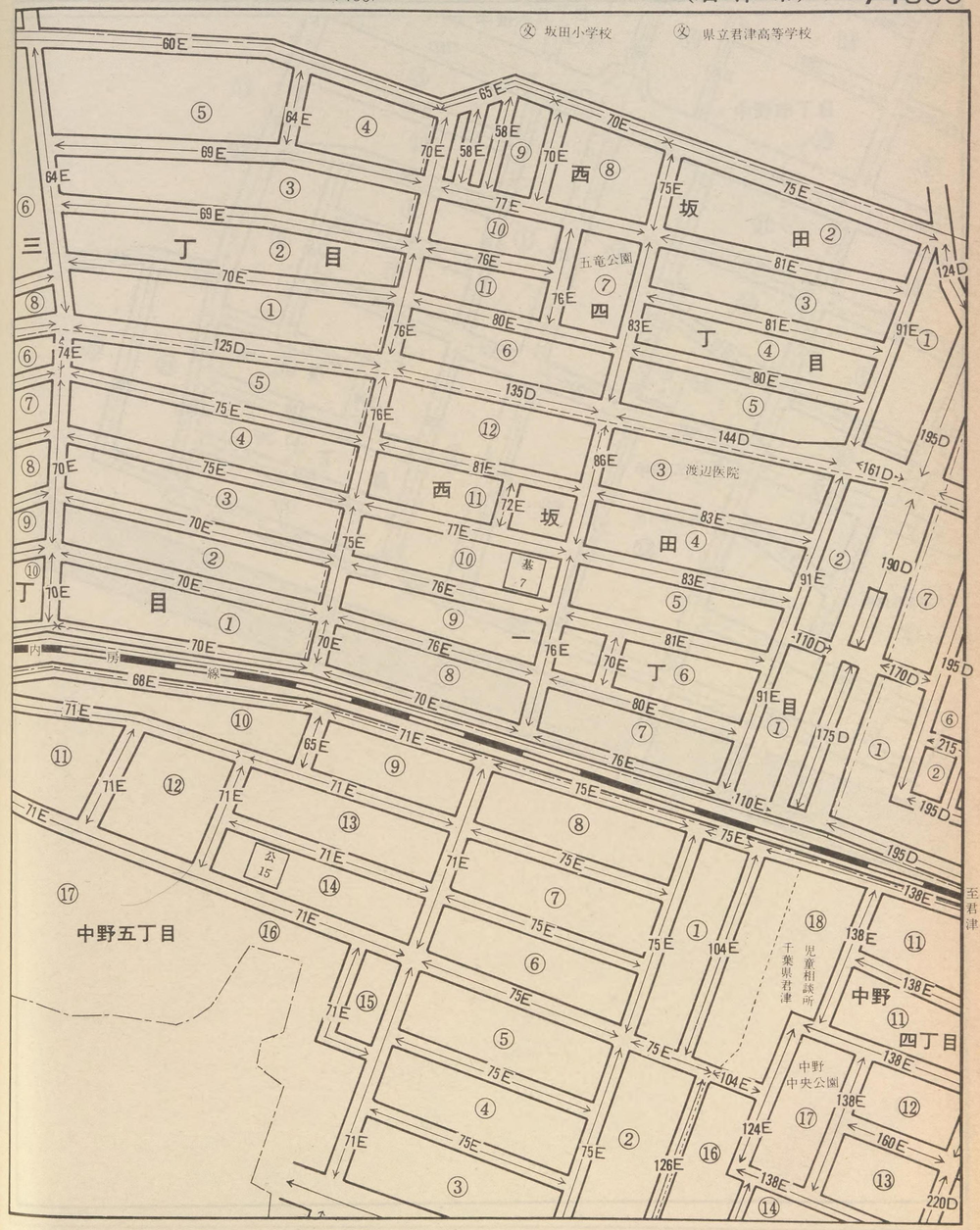

2

74067

記号	借地権割合	記号	借地権割合
A	90%	E	50%
B	80%	F	40%
C	70%	G	30%
D	60%	H	20%

繁華街・高度商業地区
道路を中心として全地域
道路沿い

普通商業地区
併用住宅地区
全地域
北側道路沿い
南側全地域

中小工場地区
北側全地域
南側道路沿い
南側全地域

大工場地区
北側全地域
南側道路沿い
北側全地域

普通住宅地区
家内工業地区
無印は全地域

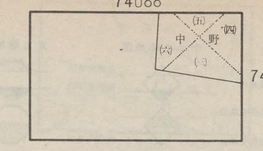

木更津 2

（君津市）

74067

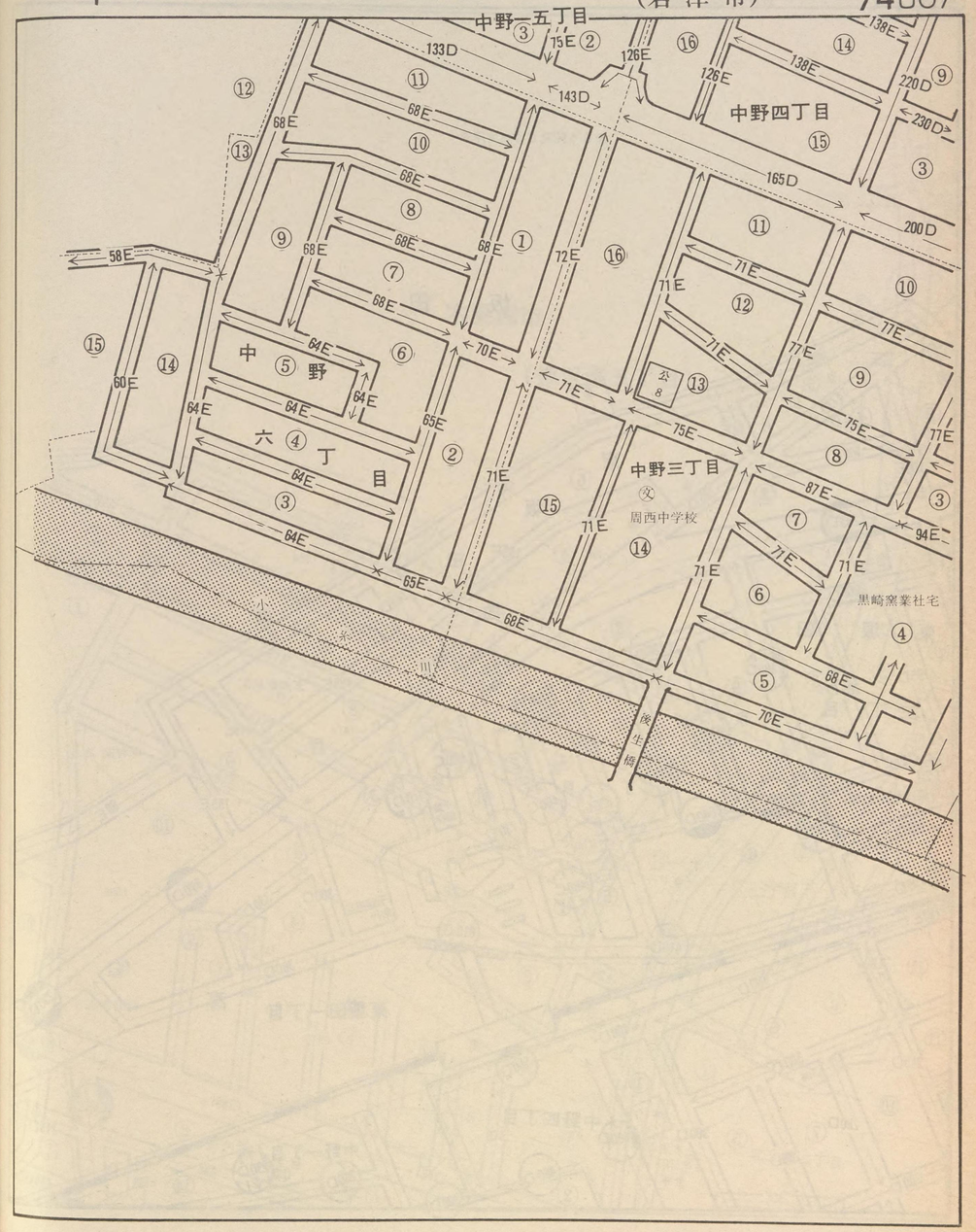

記号	借地権割合	記号	借地権割合
A	90%	E	50%
B	80%	F	40%
C	70%	G	30%
D	60%	H	20%

繁華街・高度商業地区
道路を中心として全地域
道路沿い

普通商業地区 併用住宅地区
全地域
北側道路沿い
南側全地域

中小工場地区
北側全地域
南側道路沿い
南側全地域

大工場地区
北側全地域
南側道路沿い
北側全地域

普通住宅地区 家内工業地区
無印は全地域

新日本開発君津台分譲地

坂　田

東坂田一丁目

中野四丁目

中野一丁目

東坂田三丁目

東坂田四丁目

坂田駅前公園

ヤマキビル

イトーヨーカドー

君津信用金庫

君津銀行

千葉銀行

千葉相互銀行

玄々堂病院

ホテル千成

保育園 高坂

君津

県道 君津青堀線

木更津市

木更津（君津市）

木更津市

（畑沢南五丁目）

陽光台

陽光台三丁目

陽光台二丁目

高坂

北久保一丁目

北久保二丁目

君津保育園

ホテル谷川

久保

記号	借地権割合	記号	借地権割合
A	90%	E	50%
B	80%	F	40%
C	70%	G	30%
D	60%	H	20%

繁華街・高度商業地区
道路を中心として全地域
道路沿い

普通商業地区
併用住宅地区
全地域
北側道路沿い
南側全地域

中小工場地区
北側全地域
南側道路沿い
南側全地域

大工場地区
北側全地域
南側道路沿い
北側全地域

普通住宅地区
家内工業地区
無印は全地域

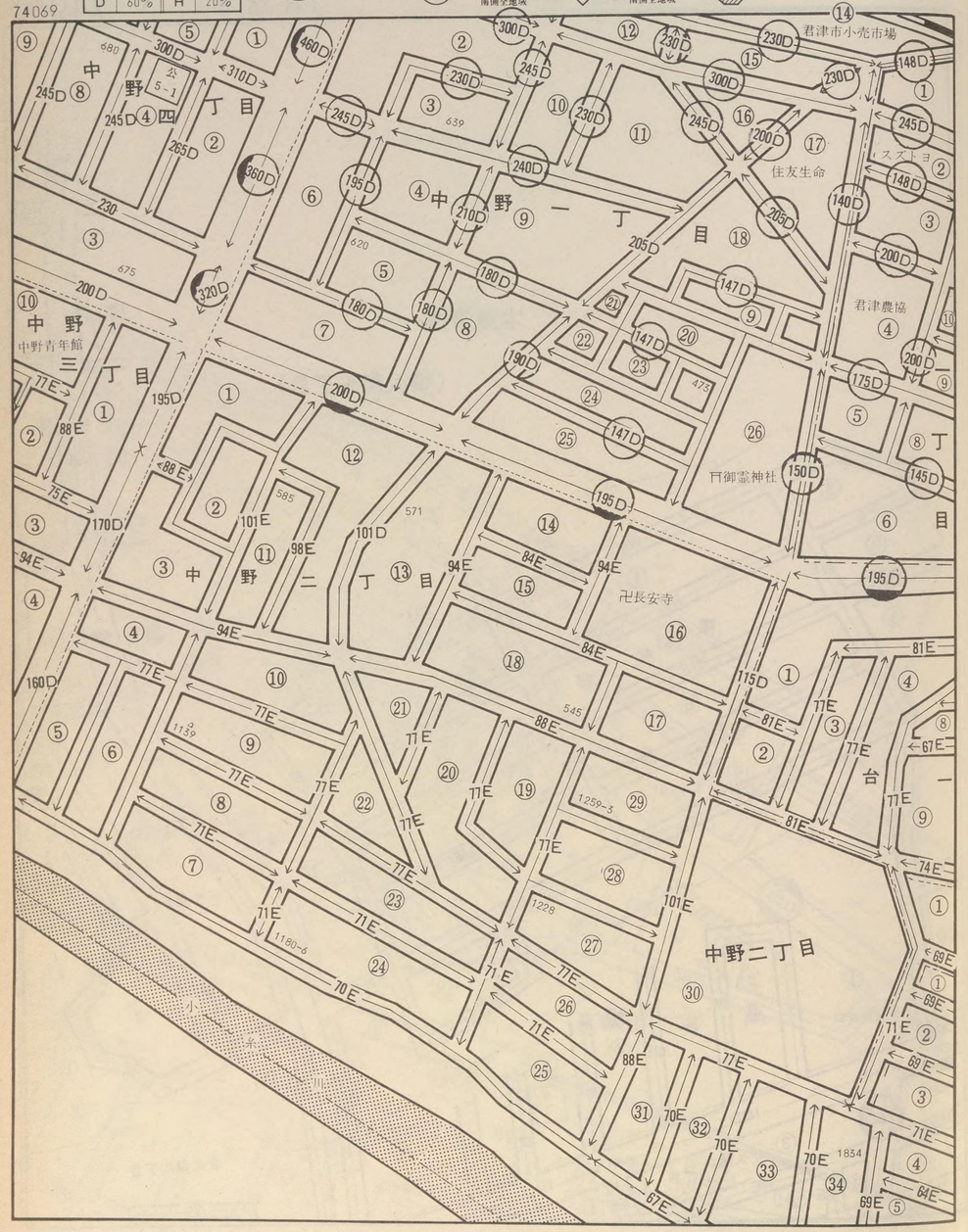

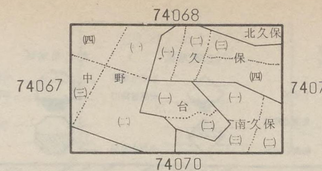

木更津（君津市）

2

74070

記号	借地権割合	記号	借地権割合
A	90%	E	50%
B	80%	F	40%
C	70%	G	30%
D	60%	H	20%

繁華街・高度商業地区
道路を中心として全地域
道路沿い

普通商業地区
併用住宅地区
全地域
北側道路沿い
南側全地域

中小工場地区
北側全地域
南側道路沿い
南側全地域

大工場地区
北側全地域
南側道路沿い
北側全地域

普通住宅地区
家内工業地区
無印は全地域



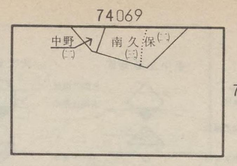

木更津
（君津市）

2
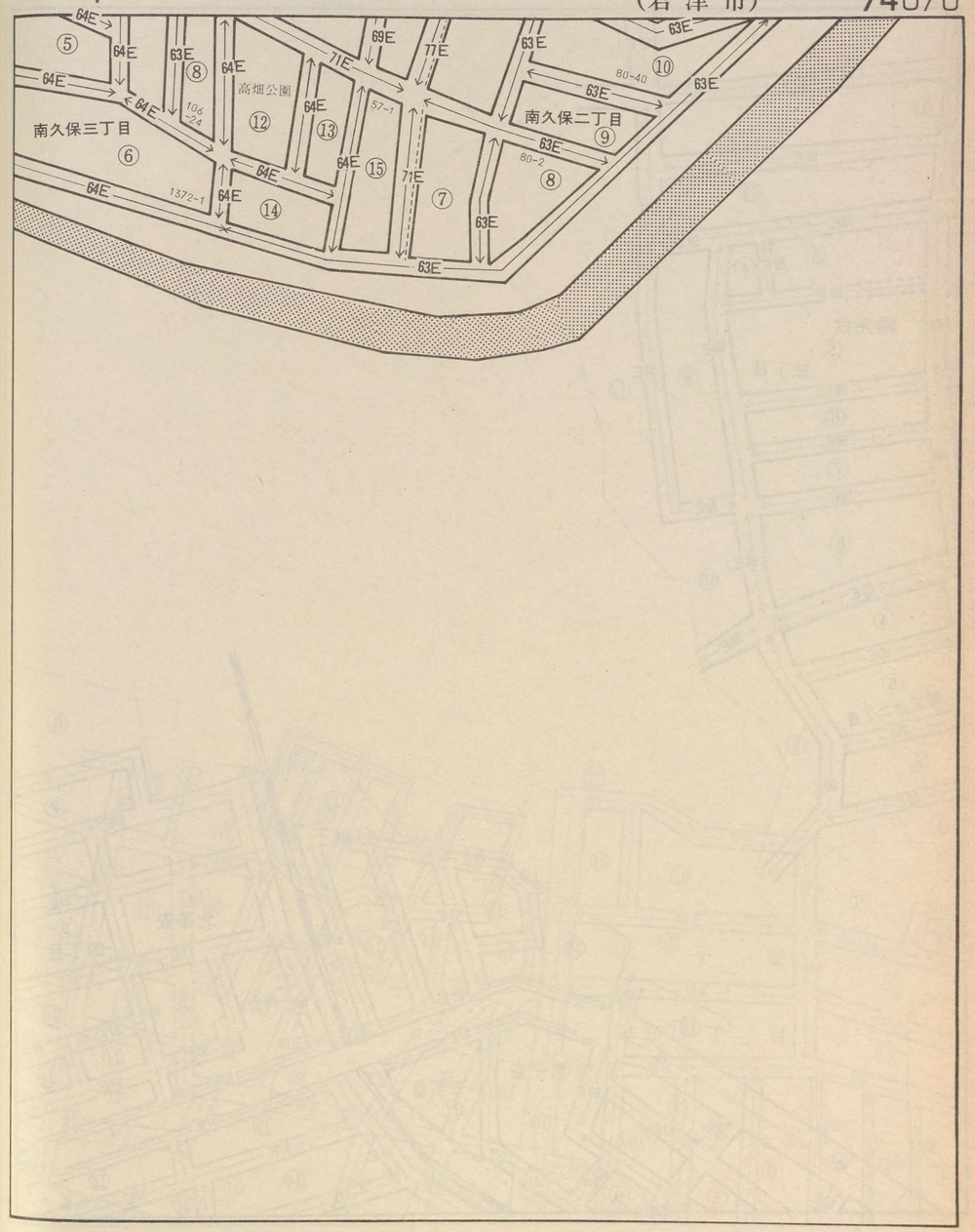
74070