

清末民初文獻叢刊

歷代黃河變遷圖考

〔清〕劉鶚撰



朝華出版社
BLOOMSBURY PRESS

ISBN 978-7-5054-4358-7



9 787505 443587 >

定價 75.00元

清末民初文獻叢刊

歷代黃河變遷圖考

〔清〕劉鶚撰


中華書局
BLOSSOM PRESS

圖書在版編目 (CIP) 數據

歷代黃河變遷圖考 / (清) 劉鶚撰. — 北京 : 朝華出版社, 2019. 1

(清末民初文獻叢刊)

ISBN 978-7-5054-4358-7

I. ①歷… II. ①劉… III. ①水利史—中國②黃河—水利史—圖集 IV. ①TV-092②TV882. 1-64

中國版本圖書館CIP數據核字(2018)第250931號

歷代黃河變遷圖考

作 者 [清] 劉 鶚

選題策劃 楊麗麗 尚論聰
責任編輯 韓麗群
特約編輯 齊 芳
責任印制 張文東 陸競羸
封面設計 劉敬偉

出版發行 朝華出版社
社 址 北京市西城區百萬莊大街24號 郵政編碼 100037
訂購電話 (010) 68996618 68996050
傳 真 (010) 88415258 (發行部)
聯系版權 j-yn@163.com
網 址 <http://zhcb.cipg.org.cn>
印 刷 藝堂印刷(天津)有限公司
經 銷 全國新華書店
開 本 880mm×1230mm 1/32 字 數 41千字
印 張 9.75
版 次 2019年1月第1版 2019年1月第1次印刷
裝 別 精
書 號 ISBN 978-7-5054-4358-7
定 價 75.00元

版權所有 翻印必究·印裝有誤 負責調換

出版前言

中國自一八四〇年鴉片戰爭以來，傳統的農業文明在西方的堅船利炮轟擊之下徹底被顛覆，有擔當的知識分子苦苦追尋，思索社會改革的途徑。從最初的「師夷長技以制夷」到「民主制度，天下之公理」（梁啟超語），他們發現要「強國富民」，首先要「開啓民智」，祇有民衆擁有了獨立思想和批判精神，國家纔能實現真正的強大。在此後一百年的時間裏（一八四〇—一九四九），思想者們從社會變革深入到國民性的改造，用每一部作品見證着中國近代化的遞變歷程。這是一個極其重要的時代，《清末民初文獻叢刊》正是收錄了這一時期的作品，大部分書籍都是早期版本，有着極高的文獻研究價值。

清末的中國經歷了「三千年來未有之大變局」（李鴻章語），大清王朝面對西方列強的艦炮，表現得驚慌失措。尤其是鴉片戰爭，使「天朝帝國萬世長存的迷信受到了致命的打擊，野蠻的、閉關自守的、與文明世界隔絕的狀態被打破了」（《馬克

思恩格斯選集》)。一批士大夫知識分子，尤其是在歐美諸國擔任使臣或者游歷的知識分子最先覺醒，着眼于對西方國家的考察，進而反省本國政治制度的劣勢，可以視作「啓蒙」的端倪。如曾擔任駐英公使（兼任駐法公使）的郭嵩燾在《使西紀程》中以日記的形式記錄了自己對歐西諸國的觀感，他在考察了英國的政治制度之後，發現英國政府官員收入超過三百磅者與普通老百姓一樣同等納稅，他說：「此法誠善，然非民主之國，則勢有所不行。西洋所以享國長久，君民兼主國政故也。」他明確提出了「民主」，在國家的管理問題上，人民也有參與的權利。他在該書中所披露的西方政治、經濟、文化等領域優于大清帝國這一事實觸動了保守派的神經，立刻遭到保守派群起而攻之，進士何金壽彈劾他「有二心于英國，欲中國臣事之」，他家鄉湖南的民衆對他更是痛加詆毀，以至于滿城揭帖，誣蔑他「溝通洋人」，在這種群情洶洶的情況下，朝廷最後下旨將《使西紀程》毀版，從而使該書成了禁書。然而，書雖被毀版，却不能堵死民衆的傳播與閱讀的途徑，上海的《萬國公報》依舊連載該書，張佩綸曾說：「朝廷禁其書，而新聞紙接續刊刻，中外傳播如故也。」從某種意義上來說，啓蒙是時代的需要，盡管清政府發諭旨禁了該書，民衆乃至一些朝廷大員却依舊

在私下閱讀，以便瞭解外部的世界。進步的社會是開放性的，任何企圖「閉關鎖國」的努力都意味着歷史的倒退，祇有開放，與整個世界文明保持同等的步伐，纔能實現真正的強國之夢。當大批知識分子走出閉鎖的國門，親歷了文明的洗禮之後，也就把啓蒙的智識帶回了中華大地。容闈的《西學東漸記》，梁啓超的《新大陸游記》，崔國因的《出使美日秘日記》等一大批作品介紹了海外諸國的政治、經濟、軍事、外交、文化。雖然這些作品在認識上仍然帶有時代的局限性，然而却是那時最爲珍貴的聲音。

另一方面，在學術上，中國文化母體內「經世致用」思想與資產階級思想相結合，也喚起了變革，以康有爲、梁啓超爲首的改良派試圖通過自上而下的革新以實現變革。康有爲的《新學僞經考》《孔子改制考》就是借經學之表論資產階級學說之裏的著作，康有爲的弟子梁啓超更是通過《新民說》一書提出國民性改造。與早期啓蒙者「師夷長技」的器物文明引進不同，梁啓超上升到形而上的精神領域，從文化心理上更加徹底地進行變革。梁氏是清朝末年到民國初年一個橋梁式的人物，被譽爲「輿論之驕子，天縱之文豪」，其影響力不但在學術領域，同時還在文學領域，他所倡導

的「詩界革命」得到了譚嗣同、黃遵憲、丘逢甲等人的響應，黃遵憲的《日本雜事詩》，丘逢甲的《嶺雲海日樓詩鈔》都體現了這種主張。這一主張要求反映新的時代和新的思想，用「我手寫我口」（黃遵憲語）的方式直抒胸臆，對長期占詩壇主流的擬古主義、形式主義產生了巨大的衝擊，解放了寫作者的心靈和頭腦。

與社會變革同步的是早期對西方思想著作的翻譯，這裏面影響最大的是嚴復，他翻譯的《天演論》《社會通詮》等書直接孕育了民國一代的知識階層。魯迅、胡適等人在文章中都曾提到《天演論》對他們思想所產生的震撼。與嚴復略有不同的另一位翻譯家是林紓，他的譯作雖然參差不齊，但在更細膩的心靈層次對讀者產生影響，許壽裳曾回憶，他和魯迅都熱衷於林譯的小說，如《巴黎茶花女遺事》《黑奴籲天錄》《迦茵小傳》等作品。

辛亥革命之後，進步社會思潮成爲主流，比之清末思想啓蒙者「求生存」的追求，民國以來的知識階層深入到了更加細微的肌理，一方面呼喚社會變革，另一方面進行點滴的建設，革命并不能使所有的一切一蹴而就，在更加深廣的領域，事物的改變是由微觀而宏觀。通俗地說，比之于革命，建設的意義更大。如《中國商業史》《中國

教育史》《中國倫理學史》《中國哲學史大綱》《中國小說史略》等一大批作品都是進行系統的梳理與建設的理論作品。其中，以胡適和魯迅二人的影響最大，他們的作品一紙風靡，從而成爲新文化運動的主力人物。

《清末民初文獻叢刊》收錄的文獻大致上可以分爲三個階段，其中龔自珍、張之洞、魏源、郭嵩燾、薛福成等人的作品可視爲「早期啓蒙」，康有爲、梁啓超、黃遵憲、嚴復、林紓等人的作品可視爲「中期啓蒙」，胡適、魯迅、蔡元培等人的作品可視爲「晚期啓蒙」。當然，這種劃分并非嚴格意義上的，大部分啓蒙思想者隨着時代的變化，其思想在不斷進步。縱觀整個近現代史，可以發現，要求變革不是在某一個領域，由某一類人發起和完成的，而是全社會的要求。

變革，已經成爲全社會的共識。

從清末民初的文獻中，我們能够發現一種豐富性。這些作品涉及政治、經濟、軍事、教育、外交、宗教、心理、情感等方方面面，從內而外地淨化着中國兩千年以來的封建積習。它不祇是對社會的改造，更是對人心靈的重塑；它首重國家社會之建設，同時亦重靈魂心智之喚醒；它是宏大的，也是微觀的；它是嚴肅莊重的，也是活

潑靈動的；這些作品結構精巧，思想內容深刻，擁有濃厚的人文主義色彩，對推動社會主義建設，實現中國夢有重大意義，是近現代中國一百年來最宏富的智識與情感的寶藏。因此，整理這些文獻作品，無論是出于資料保存的目的，還是為圖書館提供資料副本，都有不可估量的意義。

特定時代下的文獻，當它一旦形成（既指草擬，創作的完成，也指其成爲一個載體），就不可再複製了，也就意味着它將面對消亡。對於文獻資料而言，越接近歷史事件發生的時代記錄，越具有研究價值。文獻本身具有不可再生性，它祇會消亡，而不會增多。盡管文獻本身的文字可以保留下來，並進行傳播，却失去了當時的時代氣息。當時的作品可能在技巧上，文字的成熟度上不及當代，但它所負載的信息，創作者的情感都反映了當時的歷史，也就是說，它具有不可替代的歷史意義。

影印的版本有三個特點，第一是擁有文獻的「原始性」；第二個特點是「未經改動的」；第三個特點是「歷史的原貌」。所謂「原始性」，也就是說，它是第一手資料，而非轉述的，回憶形成的；「未經改動的」，是指未被篡改、刪節、挖補的；「歷史的原貌」是指在影印製作過程中，完全依照文獻的原來模樣……這樣製作出版

的作品，無異延續了文獻的壽命。

近現代思想史上的一個最重大的思潮就是「開放」，從林則徐的「開眼看世界」到蔡元培的「兼容并包」，都是在倡導一種開放式的胸襟。而《清末民初文獻叢刊》最有魅力的部分就是「開放」這一主題，祇有融入到世界文明發展的進程中，中華文明纔能歷久彌新。

《清末民初文獻叢刊》編委會

二〇一七年四月十四日

凡例

一、《清末民初文獻叢刊》（以下簡稱「叢刊」）爲影印本，舉凡所用之底本，均爲該書之早期版本。有清末刊本，亦有民國印本。

二、《叢刊》均依底本影印，未予刪改，僅代表作者個人觀點，不代表官方立場；原刊本有誤，不予校改，以保留文獻之原貌。

三、《叢刊》所用之底本，因時日久遠存在漫漶的情況，均進行了修復；底本闕文、印刷不清，均保留原貌。

四、爲讀者閱讀之便，《叢刊》中之舊底本目錄未標記頁碼者，編了目次；原底本有頁碼和目錄，未予重複編目。

五、爲保持文獻的原始風貌，影印本保留了原書書影（原書爲多冊，則保留第一冊書影）、扉頁等信息。所用底本無相應信息者，則不予妄添，以免錯訛。

目錄

歷代黃河變遷圖考書影	一
原刊本扉頁	三
序	五
目錄	九
禹貢全河圖考第一	二一
禹河龍門孟津圖考第二	二七
禹河自孟津至於大陸圖考第三	八一
禹貢九河逆河圖考第四	一三九
周至西漢河道圖考第五	一七七
東漢以後河道圖考第六	一九三
唐至宋初河道圖考第七	二一五
宋二股河圖考第八	二三五
南河故道圖考第九	二四九
見今河道圖考第十	二六五

歷代黃河變遷圖考

歷代黃河

變遷圖考

尚書銜山東巡撫福片

再候選同知劉鶚江蘇丹徒縣人光緒拾六年
經前撫臣張曜咨調來東委辦河務該員向習
算學河工兼諳機器船械水學力學電學測量
等事著有句股天元草弧角三術歷代黃河變
遷圖考等書前河臣吳大澂前河南撫臣倪文
蔚於鄭工合龍後測量直東豫三省黃河繪畫
全圖進呈

御覽即委該員辦理其所著述各書考據尚屬詳明

有益於用恭讀光緒六年正月二十一日

上諭前因時事多艱需才孔亟迭經諭令各直省督撫保薦人才以備任使其有熟悉中外交涉事宜通曉各國語言文字善製船械精通算學足供器使並諳練水師事宜者無論文武兩途已仕未仕均著各舉所知出其切實考語東公保薦等因欽此仰見

聖主軫念時艱求賢若渴之至意奴才查該員劉鶚講求算學兼諳機器河工等事洵屬有用之才

前經援照安徽同知董毓琦考驗成案咨送總理各國事務衙門考驗以備驅策旋准咨覆董毓琦曾由船政大臣會同閩浙總督具奏奉

旨允准今僅咨送核與成案不符等因自應遵照奏明辦理查該員學術淵深通曉洋務合無仰懇天恩俯准由奴才將該員劉鶚咨送總理各國事務衙門考驗以備任使之處出自

鴻慈逾格除飭取所著各書咨呈軍機處暨總理各國事務衙門查核外謹附片具陳伏乞

聖鑒訓示謹

奏奉

硃批著照所請該衙門知道欽此

目錄

卷一

禹貢全河圖考第一

禹河龍門至於孟津圖考第二

卷二

禹河孟津至於大陸圖考第三

禹貢九河逆河圖考第四

卷三

周至西漢河道圖考第五

東漢以後河道圖考第六

唐至宋初河道圖考第七

宋二股河圖考第八

卷四

南河故道圖考第九

見今河道圖考第十

月令考卷之五十一

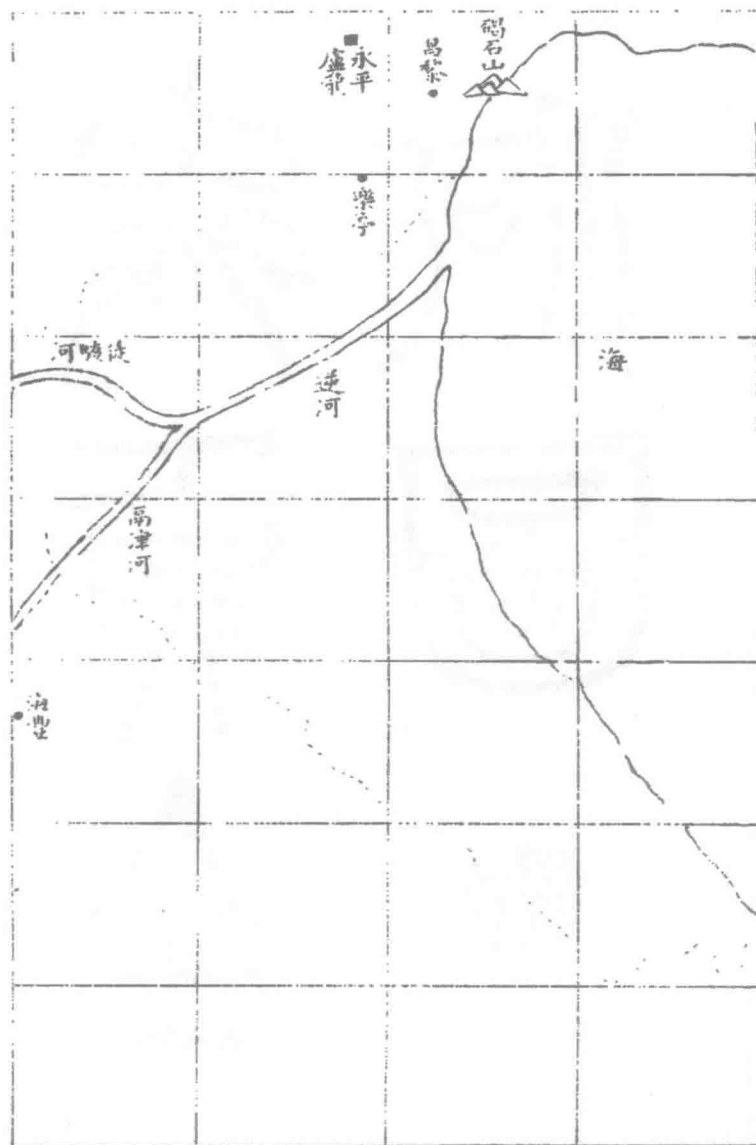
十一

二

窳責全

河圖

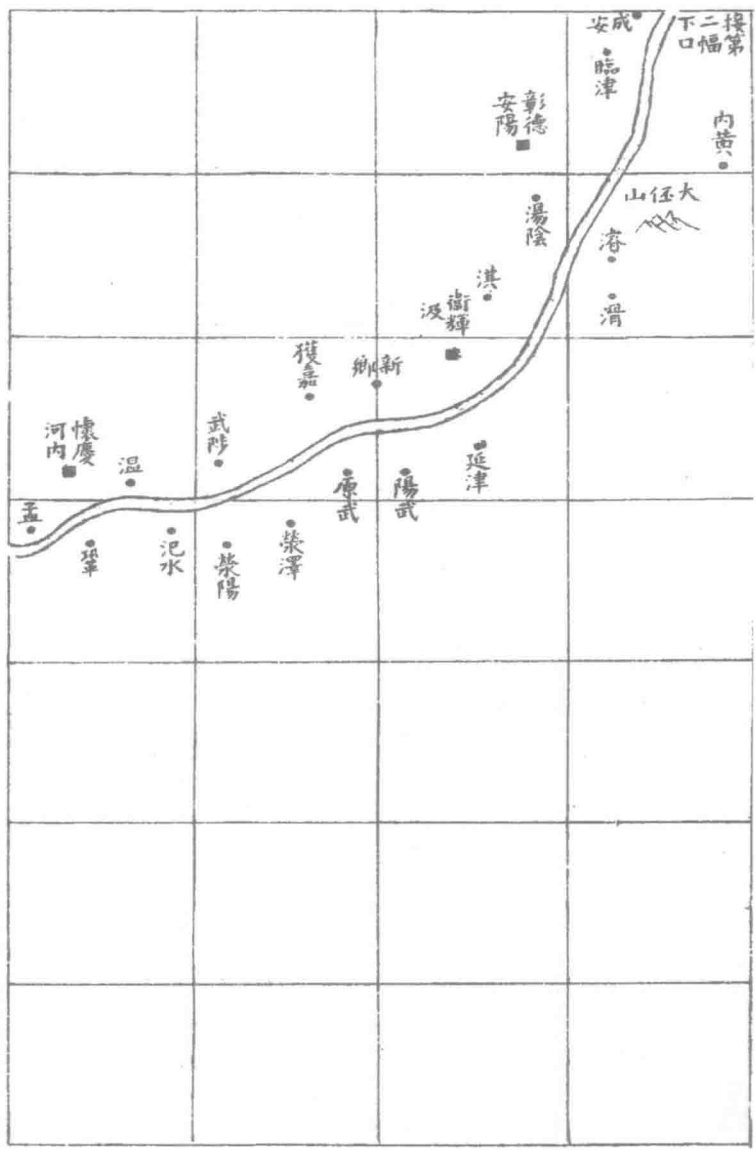


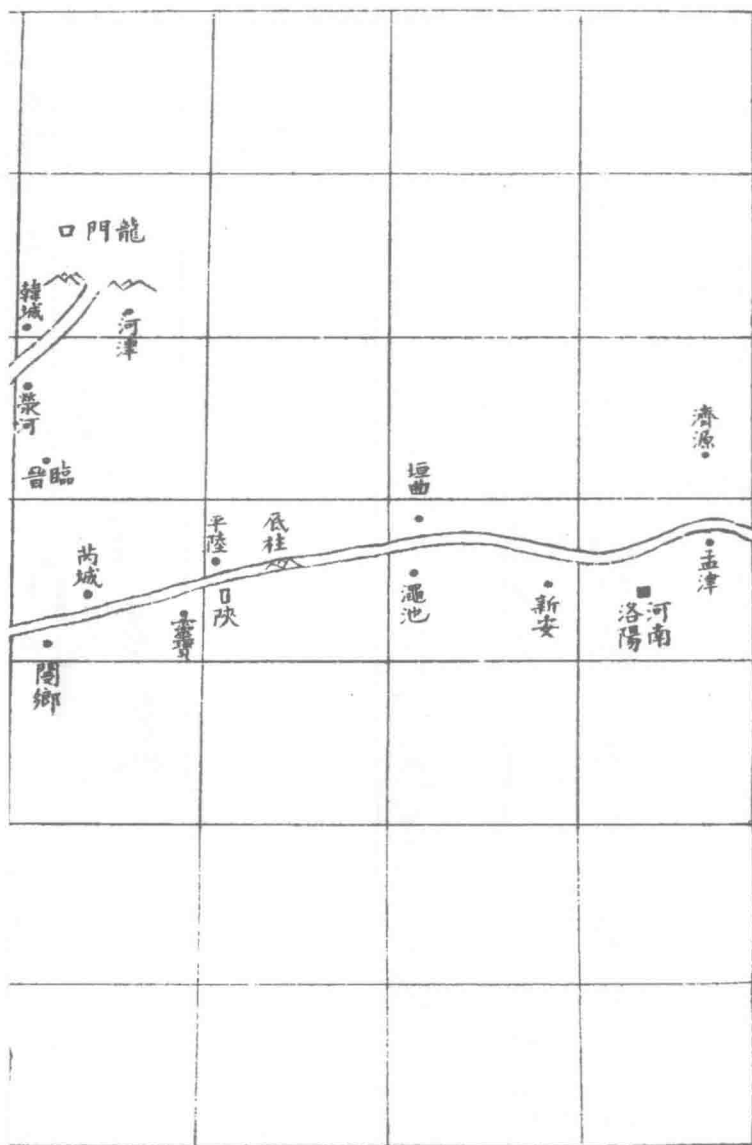




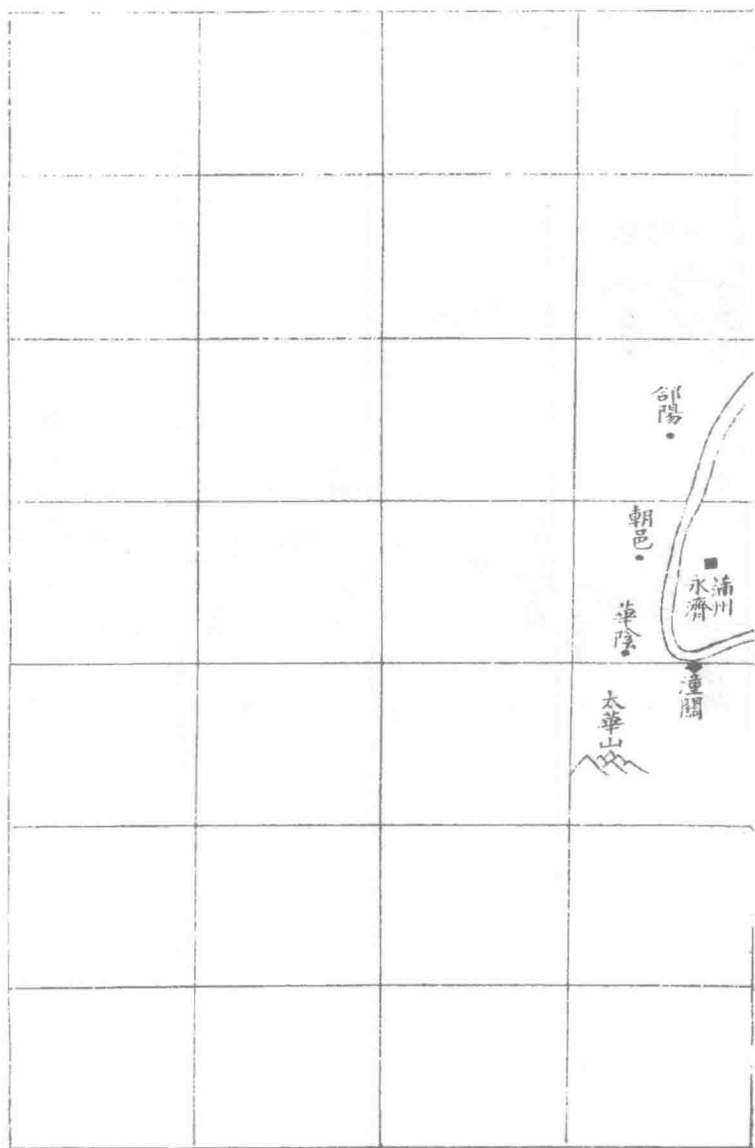
第一圖二







第一圖四



禹貢全河圖考第一

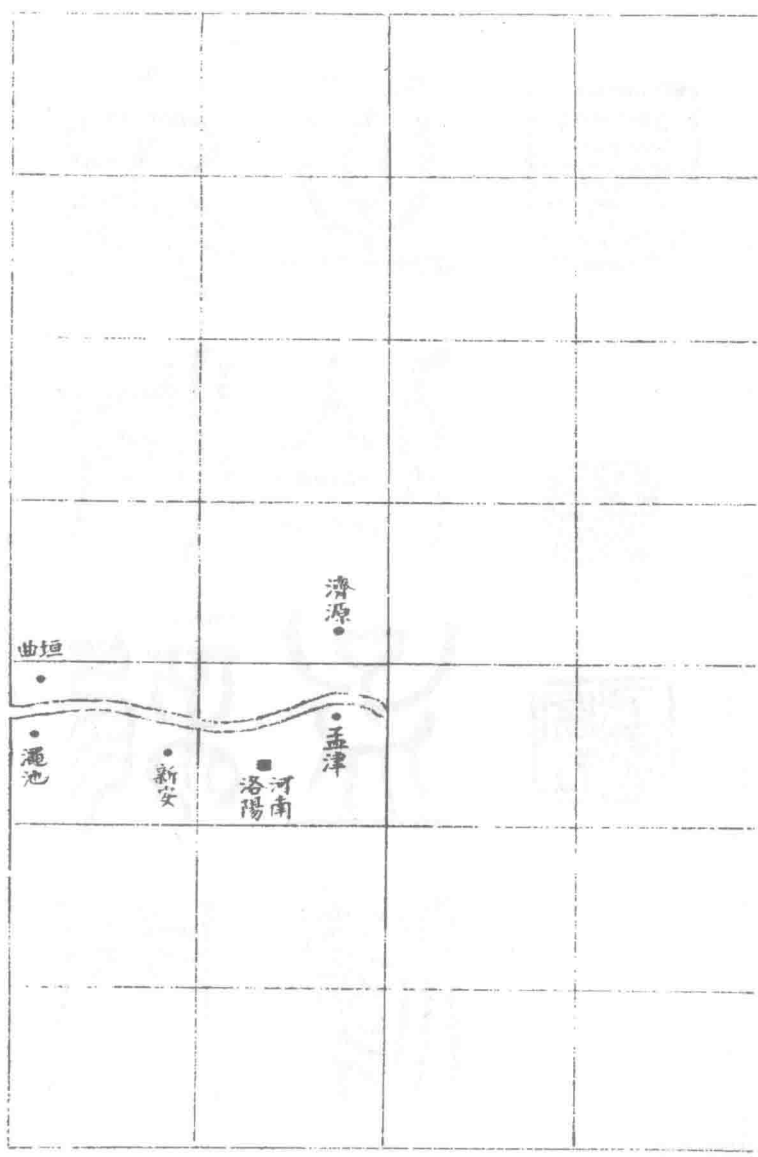
禹貢導河積石至于龍門南至于華陰東至于砥
柱又東至于孟津東過洛汭至于大伾北過降水
至于大陸又北播為九河同為逆河入于海

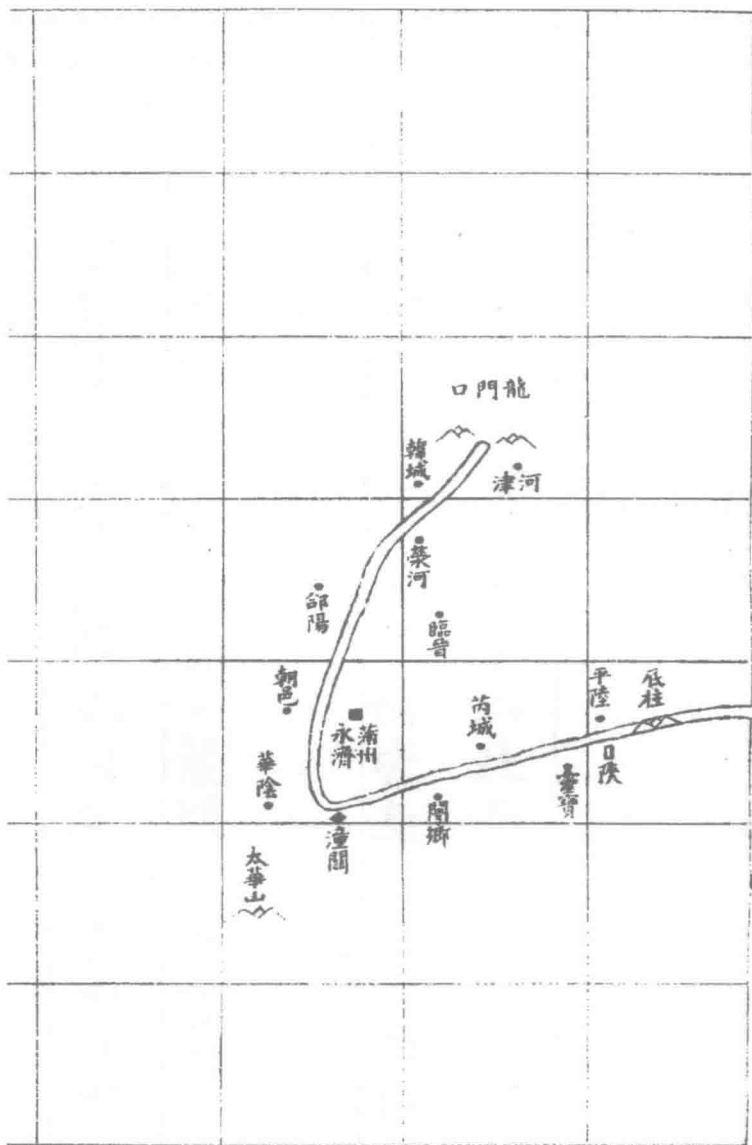
圖起龍門

考詳各分圖

窈
河
龍
門
並
於
且
津







禹河龍門孟津圖考第二

禹貢南至于華陰

孔氏傳河自龍門南流至華山北而東行

尚書禹貢論河自北狄入中國皆南行至此而極
始折而東行

尚書全解河自積石東北流至龍門則折而南流
至于華陰則折而東流龍門之南華陰之南北即

所謂龍門西河是也華陰者華山之北此山跨梁
豫二州之間其北抵西河南則曰華陰也而說者
乃謂河之折而東流其兩河之旁有二華故張平
子西京賦曰綴以二華巨靈夙鬪高堂遠蹠以流
河曲厥跡猶存其意蓋謂河流至於此華山橫其
前巨靈擘石分為二華使河流出於其間此蓋好
事者為之也據經但言南至于華陰則是河之所

經惟在華山之北而已安得出於二華之間乎巨
靈之說怪妄甚矣孔子之所不語者為此也夫
尚書纂傳易氏曰河自龍門縣又南流二百里至
陝州陝州之西北對河為華州華陰縣本漢舊縣
屬京兆尹太華山在縣南八里河經太華之北故
曰華陰地接潼關故桃林塞河在關內衝激關山
故名潼關

日知錄龍門縣今之河津也北三十里有瓜谷山堰貞觀十年築東南二十三里有十石壩渠二十三年縣令長孫恕鑿溉田良沃畝收十石西二十一里有馬鞍塢渠亦恕所鑿有龍門倉開元二年置所以貯渠田入轉般至京以省關東之漕者也此即漢時河東太守番係之策史記河渠書所謂河移徙渠不利田者不能償種而唐人當日行之

竟獲利是以知天下無難舉之功存乎其人而已
謂後人之事必不能過前人不亦誣乎

水經河水又南出龍門口汾水從東來注之 酈
注昔者大禹導河積石疏決梁山謂斯處也即經
所謂龍門矣魏土地記曰梁山北有龍門山大禹
所鑿通孟津河口廣八十步巖際鑄跡遺功尚存
河水又南右合暢谷水水自溪東南流逕夏陽縣

西北東南注于河河水又南逕梁山原東原自山
東南出至河晉之望也在馮翊夏陽縣之西北臨
於河上山崩壅河三日不流晉侯以問伯宗即是
處也河水又南岨谷水注之水縣西北梁山東南
注於河昔韓信之襲魏王豹也以木罌自此渡河
水又南右合陶渠水水出西北梁山東南流逕漢
陽太守殷濟精廬南俗謂之子夏廟陶水又南逕

高門南蓋層阜墜缺故流高門之稱矣又東南逕華池南池方三百六十步在夏陽城西北四里許今高門去華池三里溪水又東南逕司馬子長墓北太史公自敘曰遷生於龍門是其墳墟所在矣溪水東南流入河昔魏文侯與吳起浮河而下美河山之固即於此也河水又南徐水注之水出西北梁山東南流逕漢武帝登仙宮東南流絕強梁

原右逕劉仲城北東南逕子夏陵北東入河河水
又南逕子夏石室東南北有二石室臨側河崖即
子夏廟室也

水經河水又南過汾陰縣西 酈注河水東際汾
陰睢縣故城在睢側漢高帝六年封周昌為侯國
魏土地記曰河東郡北八十里有汾陰城北去汾
水三里城西北隅曰睢邱上有后土祠封禪書曰

元鼎四年始立后土祠於汾陰睢邱是也河水又
逕邵陽城東周威烈王之十七年魏文侯伐秦至
鄭還築汾陰邵陽即此城也故有莘邑矣為太姒
之國詩云在邵之陽在渭之涘又曰纘女維莘長
子維行謂此也河水又南逕陶城西舜陶河濱皇
甫士安以為定陶不在此也然陶城在蒲坂城北
城即舜所都也南去歷山不遠或耕或陶所在皆

可何必定陶方得為陶也

水經河水又南過蒲坂縣西 酈注地理志曰縣

故蒲也王莽更名蒲城應邵曰秦始皇東巡見有

長坂故加坂也皇甫謐曰舜所都也河水南逕雷

首山西山臨大河北去蒲坂三十里尚書所謂壺

口雷首者也 又南涑水注之水出河北縣雷首

山縣北與蒲坂分山有夷齊廟闕駟十三州志曰

山一名獨頭山夷齊所隱也山南有古冢俗謂之夷齊墓也水西南流注於河春秋左傳謂之涑川者也俗謂之陽安澗水

水經河水又南至華陰潼關渭水從西來注之

酈注河水歷船司空與渭水會漢書地理志舊京兆尹之屬縣也左邱明國語云華岳本一山當河河水過而曲行河神巨靈手盪腳蹋開而為兩今

掌足之跡仍存華巖河在關內南流潼激關山因謂之潼關濩水注之水出松果之山北流逕通谷世亦謂之通谷水東北注於河述征記所謂通谷水者也

北邊備對黃河自鹽澤西來暨達潼關其面勢所向凡四大折或與北狄分境或當北狄來路其初一折由積石而逕湟中則鄯蘭也是一折也及至

靈州西南遂轉北而行凡千餘里比河西岸即為涼肅甘沙四郡是又一折也迨其北流千里而遙至九原豐州則又轉而東流故豐州北面正柱大河是又一折也豐州之東為榆林北境固抵大河而河從此州之東又轉而南故勝州北東兩面皆抵大河也自此而往直至潼關皆是河南矣此又一折也

禹貢錐首以今輿地言之河自韓城縣龍門山南流與汾水合又南逕邵陽縣東其東岸則滎河縣臨晉縣又南逕朝邑縣東又南至華陰縣東北與渭水合其東岸則蒲州又南逕雷首山西至潼關衛北折而東是為河曲此河水南至華陰之所經雍州文所稱龍門西河者也

韓城縣志龍門山在縣東北八十里禹貢導河至

龍門兩岸皆斷山絕壁相對如門唯神龍可越故名又龍門者韓北境之山也堯之時山障河流禹鑿山而壑之以通厥流若門然門之成也山海經謂應龍相之故於門上加龍字蓋歸功於神也邵陽縣志梁山在縣西北四十里公羊傳云河陽之山穀梁傳云梁山晉望也又黃河在縣東四十里禹貢云西河水經云又逕邵陽東即此

澄城縣志雒河在縣西二十里逕宜君白水入澄
城蒲城同州至於朝邑從渭入河明成化中徑入
河威烈王十八年秦塹雒謂此

朝邑縣志華原山在縣西門外繞城而北以絕於
河一曰朝坂

華陽縣志黃河自龍門南下經本縣東北葫蘆灘
寺南至潼關折而東注寺南即渭亂河處水經注

所謂歷船司空與渭水合者也 又按一統志鎬
泉在華陰縣東二十九里其水或湧或止俗傳以
為河眼

潼關衛志黃河在城北門外

河津縣志龍門山在縣西北二十五里與陝西韓
城梁山并峙大禹所鑿又名禹門河自西北山峽
中來至是山斷河出兩崖壁立形如門關東西闊

八十步而奔濤巨浪日夕衝激為天下奇觀又
河洲之上有禹穴高不過咫尺雖千頃之波又能
浸一杯按禹穴記稱禹治水得黃帝水經於穴中
按而行之蓋亦有神助焉 又黃河在縣西十五
里

榮河縣志黃河在縣西逼城其流自龍門而下入
蒲州水經注曰昔趙簡子沈藥激於此

臨晉縣志黃河在縣西三十里北自河津龍門南
經榮河繞本縣之右至蒲州西南風陵渡折而東
流春秋僖公十三年冬晉薦饑乞糴於秦秦於是
輸粟於晉自雍及絳相繼命之曰汎舟之役即此
河也

蒲州府志黃河在蒲津門外明隆慶四年河水泛
漲隄岸溢入城西門及南北古城門州民大恐是

年西徙萬曆八年復決東齧甃石岸以障之自後
去城十餘里康熙三十四年東徙去城五里餘
禹貢東至于砥柱

孔氏傳砥柱山名在西號之界河水分流包山而
過山見水中若柱然

鄭氏注地說河水東流貫砥柱觸闕流今世所謂
砥柱者蓋乃闕流也砥柱當在西河未詳也

水經酈注余按鄭說非是西河當無山以擬之自砥柱以下五戶以上其間一百二十里河水竦石架出勢連襄陸蓋亦禹鑿以通河疑此闕流也

尚書禹貢論河至華陰則已改為東流不待至砥柱乃始折東今其曰東至砥柱者自改東以後惟砥柱為可記也

禹貢說斷河自南行至華陰自華陰東行至砥柱

則東字連華陰而言不必曰自改東以後惟砥柱
為可記也

水經酈注河水自潼關東北流水側有長坂謂之
黃巷坂坂傍絕澗陟此坂以升潼關所謂沂黃巷
以濟潼矣歷北出東嶠通謂之函谷關也

黃巷皆
說作黃

卷東嶠皆說作東嶠潼下多關字傍上
少坂字均據武英殿聚珍板本校正

邃岸天高

空谷幽深澗道之峽車不方軌號曰天險故西京

賦曰巖險周固衿帶易守所謂秦得百二并吞諸
侯也 又東北玉澗水注之玉溪北流逕皇天原
西周固記開山東首上平博方可里餘三面壁立
高千餘仞漢時祭天於其上名之為皇天原 又
北逕閬鄉城西北注於河 河水又東逕閬鄉城
北東與全鳩澗水合水出南山北逕皇天原又北
流注於河

水經河水又東過河北縣南 酈注縣與湖縣分
河蓼水出襄山蓼谷西南注於河 河水又東永
樂澗水注之水北出於薄山南流逕河北縣故城
西故魏國也晉獻公滅魏以封畢萬卜偃曰魏大
名也萬後其昌乎後乃縣之在河之北故曰河北
縣也又南入於河封禪書華山以西名山七薄山
其一焉薄山即襄山也河水自河北城南東逕芮

城二城之中有段干木冢干木晉之賢人也魏文
侯過其門式其廬所謂德尊萬古芳越來今矣
右會槃澗水水出湖縣夸父山北逕漢武帝思子
宮歸來望思臺東又北流入於河 河水又東逕
湖縣故城北昔范叔入關遇穰侯於此矣湖水出
桃林塞之夸父山廣圓三百仞武王伐紂天下既
定王巡嶽瀆放馬華陽散牛桃林即此處也其中

多野馬造父於此得驊騮綠耳盜驪之乘以獻周
穆王使之馭以見西王母湖水又北逕湖縣東而
北流入於河 河水又東合柏谷水水出宏農縣
南石隄山晉公子重耳出亡及柏谷卜適齊楚狐
偃曰不如之翟谷水又北流入於河 河水又東
右合門水門水即洛水之枝流者也洛水自上洛
縣東北於拒陽城西北分為二水枝渠東北出為

門水也門水又東北歷陽華之山即山海經所謂陽華之山門水出焉者也又東北歷峽謂之鴻關水世亦謂之劉項裂地處非也門水又北逕宏農縣故城東城即故函谷關校尉舊治處也終軍棄繻於此其水側城北流而注於河河水於此有洹津之名余按河之南畔夾側水瀆有津謂之洹津河北縣有洹水南入於河河水故有洹津之名不

從門始 河水又東左合一水河之右曹水注之
又東菑水注之又東得七里澗澗在陝城西七里
故因名焉 河水又東合漵水水導源常蒸之山
俗謂之為干山蓋先後之異名也其川二源雙導
同注一壑而西北流注於河

水經河水又東過陝縣北 酈注橐水出橐山西
北流又西逕陝縣故城南又西北逕陝城西西北

入於河 河北對茅城春秋文公三年秦伯伐晉
自茅津濟封峭尸而還是也戴延之云城南倚山
原北臨黃河懸水百餘仞臨之者咸悚惕焉西北
帶河水湧起方數十丈有物居水中父老云銅翁
仲所沒處又云石虎載經於此沈沒二物并沈水
所以湧 余以為鴻河巨瀆故應不為細梗躑湍
長津碩浪無宜以微物屯流斯水之所以波濤者

蓋史記所云魏文侯二十六年號山崩壅河所致
耳

水經河水又東過大陽縣南 酈注又東逕大陽
縣故城南地理志曰北號也應劭地理風俗記曰
城在大河之陽也 河水又東沙澗水注之水北
出虞山東南逕傅巖歷傅說隱室前俗名之為聖
人窟孔安國傳傳說隱於虞號之間即此處也傅

巖東北十餘里即巔軫坂也春秋左傳所謂入自巔軫者也有東西絕澗左右幽空窮深地壑中則築以成道指南北之路謂之為軫橋也傳說傭隱止息於此高宗求夢得之是矣

水經河水又東過砥柱間酈注砥柱山名也昔禹治洪水山陵當水者鑿之故破山以通河河水分流包山而過山見水中若柱然故曰砥柱三穿

既決水流疏分指狀表目亦謂之三門矣山在號
城東北大陽城東也 河之右側峭水注之水出
河南盤峭山西北流歷澗水東北流與石澗水合
水出石峭山山有二陵南陵夏后皋之墓也北陵
文王所避風雨矣言山徑委深峰阜交蔭故可以
辟風雨也又北左合西水亂流注於河 河水又
東千峭之水注焉水南導於千峭之山其水北流

纏絡二道注於河河水翼岸夾山巍峰峻舉羣山
疊秀重嶺干霄其山雖闢尚梗湍流激石雲洄濤
波怒溢合有十九灘水流迅急勢同三峽破害舟
船自古所患漢鴻嘉四年楊焉言從河上下患砥
柱隘可鑿廣之上乃令焉鑿之裁後水中不能復
去而令水益湍怒害甚平日魏景初二年二月帝
遣都督沙邱部鹽運諫議大夫寇慈帥工五千人

歲常修治以平河阻晉泰始三年正月武帝遣鹽
運大中大夫趙國都匠中郎將河東樂世帥衆五
千餘人修治河灘事見五戶祠銘雖世代加功水
流瀾濟波濤尚屯及其商舟是次鮮不踟躕難濟
故有眾峽諸灘之言五戶灘名也有神祠通謂之
五戶將軍亦不知所以也

禹貢錐旨以今輿地言之河自潼關衛北折而東

逕閬鄉縣北又東逕靈寶縣北其北岸則芮城縣
又東逕陝州北其北岸則平陸縣又東過砥柱此
河水東至砥柱之所經也

芮城縣志黃河在縣南二十里自蒲州南下至潼
關東折過縣境入平陸經砥柱達孟津

平陸縣志三門山在縣東五十里黃河中綱目山
有三門禹鑿以通南曰鬼門中曰神門北曰人門

故謂之三門 砥柱峰在三門東迤南黃河中流
孤峰峭立斷壁巉嶮高數仞石形如柱故名

黃河南門外又東北古焦國側水勢激湍

垣曲縣志獅子山在黃河南岸狀如獅子蹲踞掉
尾河干 黃河在縣東南里許河九曲此為一曲
上有龍門下抵孟津狂瀾有聲水面浮泥元至正
十一年河清於此

閬鄉縣志黃河在縣城北數武

靈寶縣志好陽澗在縣東十三里源出峴頭山北
流入河

陝州志黃河自潼關流入陝境自西繞北至於砥
柱東入沔池界 公主河在州東北四十里三門
山之左唐開元中鑿河通漕以避三門之險百丈
許復入河

禹貢又東至于孟津

孔氏傳孟津地名在洛北都道所湊古今以為津尚書正義曰孟是地名津是渡處在孟地致津謂之孟津傳云地名謂孟為地名耳杜預云河內河陽縣南孟津也在洛陽城北都道所湊古今常以為津武王渡之近世以來呼為武濟

禹貢錐旨云謂按河陽本晉邑漢置縣屬河內郡

其故城在今河南懷慶府西南三十里
尚書全解河自華陰至於砥柱夾兩山之閒其流
皆湍悍至於孟津然後其勢稍緩可以橫舟而渡
也

禹貢錐旨云渭按大陽縣南有茅津秦穆公封峭
尸自此濟河不待至河陽始可渡林說非是大河
津濟處甚多唯孟津以都道所湊四通五達之衢

故其名古今特著耳

水經河水自砥柱間又東過平陰縣北清水從西北來注之 酈注清水出清廉山之西嶺世亦謂之清營山其水東南流出峽東流逕皋落城北又東逕清廉城南又東南逕陽壺城東即垣縣之壺邱亭又東南注於河 河水又東與教水合水出垣縣北教山山海經曰教山教水出焉南流注於

河是水冬乾夏流實唯乾河也今世人猶謂之乾
澗矣 河水又與盱水合水出新安縣青要山今
謂之彊山北流入於河山海經曰青要之山盱水
出焉即是水也河水又東正回之水入焉水出驪
山彊山東阜也東北流注於河 河水又東合庸
庸之水水出河東垣縣宜蘇山俗謂之長泉水山
海經曰水多黃貝伊洛門也其水北流分為二水

一水北入河一水又東北流注於河河水又東
逕陰平縣北地理風俗記曰河南平陰縣故晉陰
地陰戎之所居又在平城之南故曰平陰也三老
董公說高祖處魏文帝改曰河陰矣河水又會
瀑水水出垣縣王屋山西瀑溪歷軹關南逕苗亭
西亭故周之苗邑也又東流注於河經書清水非
也是乃瀑水耳紀昀等校正本云案清水入河

處在平陰縣西瀑水則在縣東經於大河東過平陰縣北之下乃言清水注河故道元辯其非

水經河水又東至鄧 紀昀等校正本云案此四字原本及近刻并訛在上句清水從西北來注之上考瀑水入河之後乃至鄧而平縣又在其東今濟源縣西有瀑水有苗亭孟縣西南有鄧城道元敘河水又東逕平縣故城北即云河水於斯有盟

津之目盟津置今孟縣南上注不言經文之誤然則二語上下倒亂在道元後矣今訂正 酈注洛陽西北四十二里故鄧鄉矣 紀昀等云案此十二字原本及近刻并訛在後條注內南臨孟津河之下今訂正

水經河水又東過平縣北湛水從北來注之 酈注河水又東逕河陽縣故城南春秋經書天王狩

於河陽 河水右逕臨平亭北帝王世紀曰光武
葬臨平亭南西望平陰者也 河水又東逕洛陽
縣北河之南岸有一碑北面題云洛陽北界津水
二渚分屬之也 河水又東逕平縣故城北俗謂
之小平也有高祖講武場河北側岸有二城相對
置北中郎府河水南對首陽山春秋所謂首戴也
夷齊之歌所以曰登彼西山矣上有夷齊廟朝廷

又置冰室於斯阜室內有冰井春秋左傳曰日在北陸而藏冰常以十二月採冰於河津之隘峽石之阿北陸之中即邠詩二之日鑿冰冲冲矣而內於井室所謂納于凌陰者也河南有鉤陳壘世傳武王伐紂八百諸侯所會處河水於斯有盟津之目論衡曰武王伐紂與八百諸侯咸同此盟故孟津亦曰盟津尚書所謂東至于孟津者也

禹貢錐旨以今輿地言之河水自陝州又東逕澗池縣北其北岸則垣曲縣又東逕新安縣北又東逕洛陽縣北又東逕孟津縣北其北岸則濟源縣孟縣此河水又東至孟津之所經也

澗池縣志黃河在縣治西北自南而北東流入新安縣

新安縣志黃河在縣北六十里經荆紫山青要山

之北東注孟津

洛陽縣志黃河在縣北五十里

孟津縣志黃河在縣北五里

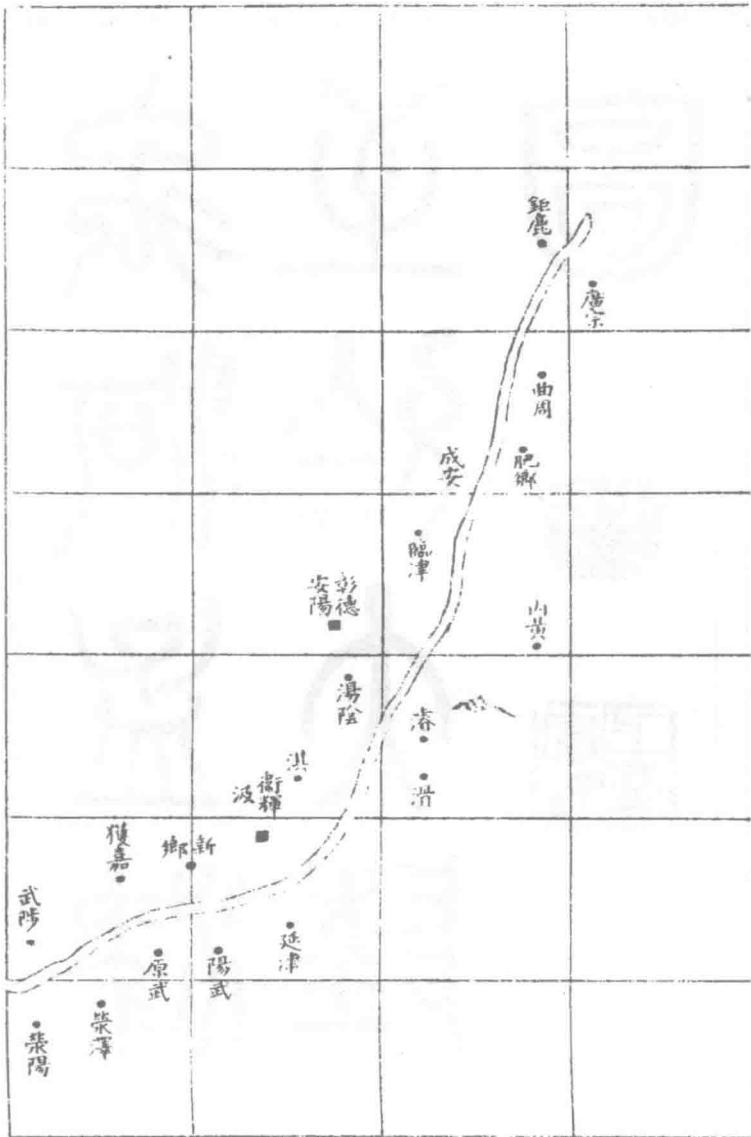
謹案自龍門至於孟津七八百里閒自夏至今無甚變遷故自古論河患者皆云孟津而下地平土疏移徙不常而孟津以上無有籌之者也蓋兩岸皆山重巖疊嶂河無所施其冲突耳胡

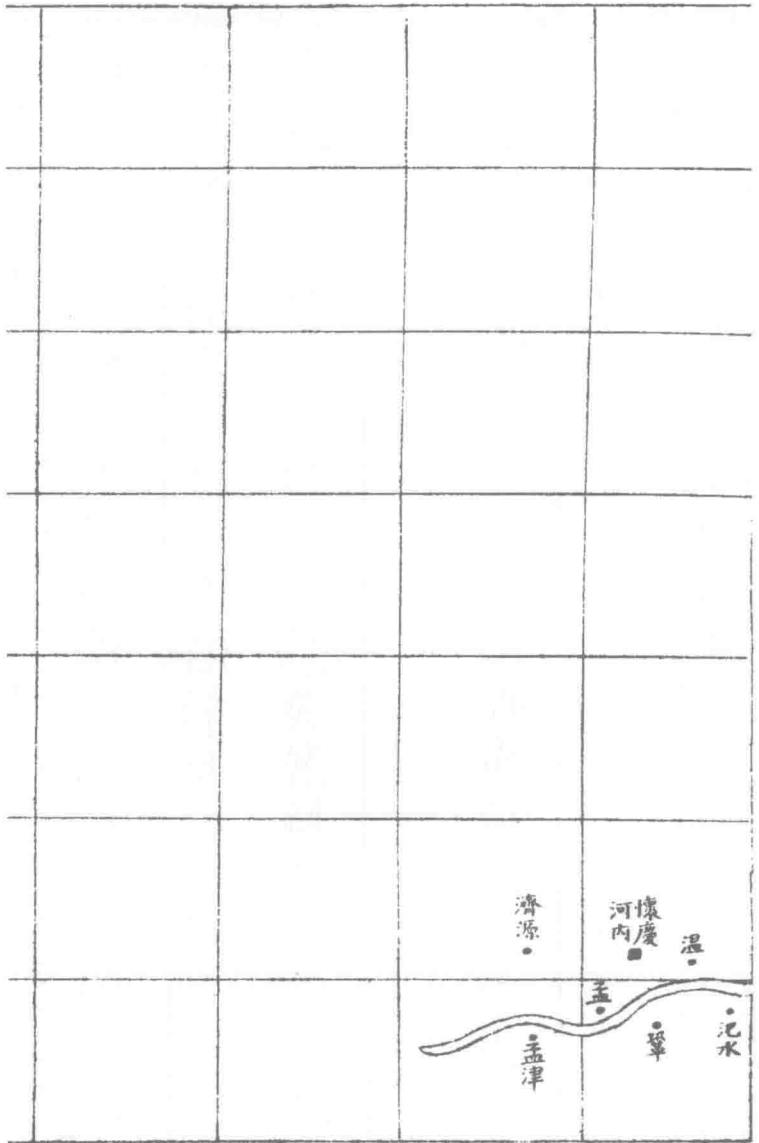
氏渭云自杜預建浮梁之後至唐貞觀十一年
河溢壞中渾城始見於史逮宋而其患彌甚史
不絕書然詳考其事皆濱河之地畧有浸齧而
已即潼關以上蒲州朝邑之間恆有變遷然東
徙西移皆不過二三十里非若孟津以下偶一
變遷恆數百里故此不得謂之變遷也

（The main body of the page contains several columns of extremely faint, illegible text, likely bleed-through from the reverse side of the paper. The text is too light to transcribe accurately.)

窈
河
星
津
至
於
大
陸
圖







禹河自孟津至于大陸圖考第三

禹貢東過洛汭至于大伾

孔氏傳曰洛汭洛入河處山再成曰伾至于大伾而北行

鄭氏注曰地喉也沈出峘際矣然則在河內修武武德之界涕沈之水與滎播澤出入自此

禹貢論洛既北入河河之南洛之北其兩間為汭

也。汭之為言在洛水之內也。渭水入河之間亦名渭汭，即此義也。

通典衛州黎陽縣有大伾山，今名黎陽東山，又名青檀山，在縣南七里。其張揖云：成皋山是大伾山，謬也。

程氏曰：黎陽山在大河垂欲趨北之地。禹故記之，正與河將東流而先記華陰之在極南者同也。若

成皋之山既非從東折北之地又無險隘如龍門
砥柱之湏䟽鑿也其地西上洛汭既已絕遠東北
距降水大陸又為絕遠禹獨何為而特於此數數
致言耶臣故於瓚佑有取正以其理有當焉耳
尚書說自華山東行為嵩山伊洛瀍澗合為一川
北流入於河是為山川一都會周人卜洛蓋自古
以為令居矣

禹貢錐旨黎陽山一名黎山晉灼曰黎山在其正
南河水經其東隋志黎陽縣有大伾山括地志云
大伾山今名黎陽東山又名青壇山山在衛州黎
陽縣南七里

又王橫所稱西山即賈讓所謂放河使北西薄大
山者高地即史遷所謂北載之高地者也皆在黎
陽大伾一名黎陽東山則上陽三山為黎陽西山

可知矣杜佑曰西山者太行恆山今按太行在輝縣西東距濬縣可二百里又東北則在林縣西東距臨漳可一百五十里恆山在曲陽縣西北南距鉅鹿可四百里至濬縣則八百餘里其禹河所行在唐衛相沼邢冀深瀛滄諸州之境安得隨二山之足而東北去乎杜說非是程大昌云禹河自澶相以北皆行西山之麓又云古河在貝冀以及枯

降之南率皆穿西山踵趾以行今按澶非禹河所
經自黎陽以行西山之麓不始於相貝冀界中亦
更無西山踵趾殊不可解也或曰水性就下載之
高地是拂其性也疑遷與橫之言為妄余曰高地
非謂高於河之上流也賈讓云淇水口金隄高一
丈自是東地稍下隄稍高至遮害亭高四五丈因欲
決是隄放河使北入海則亭北之地固下於河矣

其曰高地者特以大伾之東地益卑以彼視宿胥口則宿胥口之地較高耳高地對上文平地而言非謂高於河之上流也讀者其可以辭害意乎又王橫云禹河隨西山下東北去其言有可證者十五書序河亶甲居相相城在今安陽內黃二縣界而其後為河所圮證一也楚語武丁自河徂亳注云從河內徙都亳河內即鄴南殷墟自河徂亳者

蓋亦為河所圮證二也史記殷本紀祖乙遷於邢
其後盤庚又自邢遷於亳下篇曰今我民用蕩析
離居罔有定極蓋亦為河所圮鉅鹿界明有禹河
證三也詩衛風曰河水洋洋北流活活河至大伾
山西南折而北逕朝歌之東故謂之北流證四也
禮記王制曰自東河至於西河千里而近蓋西河
華陰折而東為南河又東至大伾折而北是為

東河計所行不滿千里故曰千里而近若漢河則
東過大伾山南至白馬縣之長壽津始折而北西
去宿胥口又一百五六十里則為千里而遙矣證
五也史記衛世家封康叔為衛君居河淇間故商
墟商墟即古朝歌城在今濬縣西南淇縣東北淇
水逕其西河水逕其東是為河淇之間故溲于髡
曰王豹處於淇而河西善謳證六也戰國策蘇代

曰決宿胥之口魏無虛頓邱二邑在今濬縣西南
酈道元云宿胥故瀆受河於頓邱縣遮害亭東黎
山西證七也橫言使緣西山足乘高地而東北入
海迺無水災據賈讓言遮害亭東地益下則黎陽
西山之足實為高地證八也漢書溝洫志賈讓云
決黎陽遮害亭放河使北入海西薄大山東薄金
隄大山即王橫所謂西山證九也敘傳曰商竭周

移正指定王五年事固已知武帝所道非禹舊迹
證十也地理志鄴縣有故大河在東苟非隨西山
下東北去安得至鄴證十一也孫炎曰大鹿鉅鹿
北廣河澤河所經蓋此澤本禹河之所匯故亦名
廣河證十二也水經注漳水北逕祭陌西俗巫為
河伯娶婦祭於此陌蓋鄴本有河故以河伯惑人
證十三也杜佑曰漳水橫流至肥鄉縣界入河曾

攷曰河自大伾折而北流漳水東流注之地形南
北為從東西為橫河從而漳橫故謂之橫漳證十
四也李垂曰自汲郡東推禹故道出大伾上陽三
山之間復西河故瀆證十五也愚以漢時漳水自
平恩以下為禹河故道亦有可證者五漢書地理
志漳水東北至阜城入大河又滏水東至文安入
大河滹沱東至參戶合滹沱別從河東至文安入

海是水經所敘漳水自成平以下至章武入海者
在西漢時猶為大河證一也又成平縣有滹沱河
民曰徒駭河與許商所言正合蓋漳水自東昌縣
會滹沱河又東逕弓高阜城至成平世遂謂之滹
沱然漳即徒駭也土俗猶能識之不言漳滹沱仍
白徒駭證二也水經濁漳注曰南般峙其東北徒
駭瀆聯漳絳則漳絳即徒駭之上流通為一川證

三也唐書地理志清池縣西五十里有徒駭河西隄是浮陽參戶之漳水亦古徒駭證四也齊乘曰河昔北流衡漳注之河既東徙漳自入海安知北流之漳非古徒駭河歟證五也無徵不信庶乎其免矣

尚書鄭注釋循按漢書溝洫志引鄭氏云山一成為伍在修武武德界與此小異

水經河水又東過鞏縣北 酈注河水於此有五
社渡為五社津縣北有山臨河謂之峯原其下有
穴謂之鞏穴直穴有渚謂之鮪渚呂氏春秋稱武
王伐紂至鮪水紂使膠鬲候周師即是
水經洛水從西北流注之 酈注洛水於鞏縣東
逕洛汭北對琅邪渚入於河謂之洛矣
水經河水又東過成皋縣北濟水從北來注之

酈注河水自洛口又東左逕平皋縣南又東逕懷
縣南濟水故道之所入與成皋分河之水右逕黃
馬坂北謂之黃馬關河水又東逕旋門坂北今成
皋西大坂者也曹大家東征賦曰望河洛之交流
看成皋之旋門者也河水又東逕成皋大伾山下
成皋縣之故城在伾上縈帶伾阜絕岸峻周高四
十許丈城張翕險崎而不平春秋傳曰制巖邑也

號叔死焉即東號也

行水金鑑大伾山在汜水縣西一里有大澗九曲
一名九曲山上有成皋舊城呂布嘗據此山之東
盡於玉門山為汜水入河處西至洛口裁四十里
非禹貢之大伾山也

水經酈注河水南對玉門昔漢祖與滕公潛出濟
於是處也河水又東合汜水水南出浮戲山世謂

之曰方山也北逕虎牢城東又北流注於河

河水又東逕板城北有津謂之板城渚口河水又東逕五龍塢北

水經河水又東過滎陽縣北浪蕩渠出焉酈注

大禹塞滎澤開之以通淮泗即經所謂浪蕩渠也漢平帝之世河汴決壞未及得修明帝永平十二年議治汴渠上乃引樂浪人王景問水形便帝甚

善之詔景與將作謁者王吳治渠築隄防修竭起
自滎陽東至千乘海口千有餘里景乃商度地勢
鑿山開澗防遏衝要疏決壅積十里立一水門更
相洄注無復滲漏之患明年渠成又自汴口以東
緣河積石為堰通渠咸曰金隄靈帝建寧中又增
修石門以遏渠口水盛則通注津水耗則輟流河
水又東北逕卷之扈亭北竹書紀年晉出公十二

年河絕於扈卽於是也河水又東逕八激堤北漢安帝永初七年令謁者太山于岑於石門東積石八所皆如小山以捍衝波謂之八激堤河水又東逕卷縣北又東北逕赤岸固北而東北注水經河水又東北過武德縣東沁水從西北來注之 酈注河水自武德縣漢獻帝延康元年封曹叡為侯國卽魏明帝也東至酸棗縣西濮水東出

馬漢興三十有九年孝文時河決酸棗東潰金堤
大發卒塞之班固云又湮棗口武作瓠歌謂斷此
口也河水又東北通謂之延津入逕東燕縣故城
北河水於是有棘津之名亦謂之石濟津故南津
也春秋僖公二十八年晉將伐曹曹在衛東假道
於衛人不許還自南河津即此也晉伐陸渾亦於
此渡河水又東淇水入焉又東逕遮害亭南漢書

溝洫志曰在淇水口東十八里有金堤高一丈自淇口東地稍下堤稍高至遮害亭高四五丈又有宿胥口舊河水北入處也

禹貢錐旨以今輿地言之河水自孟津縣北又東逕鞏縣北洛水入焉其北岸則溫縣濟水入焉又東逕汜水縣北又東逕滎陽縣北其北岸則武陟縣沁水入焉又東逕河陰縣北又東逕滎澤縣北

其北岸則獲嘉縣又東逕原武縣北又東逕陽武縣北又東逕延津縣北又東逕胙城縣北其北岸則新鄉汲縣又東北至濬縣西南古宿骨口大伾山在其東北其南岸則滑縣此河水東過洛汭至于大伾之所經也

鞏縣志洛口河在縣東北二十里洛入河口禹貢伊洛瀍澗既入于河即其處也

禹貢北過降水至于大陸

孔氏傳降水水名入河大陸澤名

通典貝州經城縣有枯絳渠北入冀州南宮縣界

又過信都衡水武邑三縣界

尚書正義地理志云降水在信都縣按班固漢書以襄國為信都在大陸之南或降水發源在此下尾至今之信都故得先過降水乃大陸若其不爾

則降水不可知也鄭以降讀為降下江反聲轉為
共河內共縣淇水出焉東至魏郡黎陽縣入河此
近降水也周時國於此地者惡言降水改謂之共
此鄭胸臆不可從也又漢地理志云大陸在鉅鹿
縣北釋地十藪云晉有大陸孫炎等皆云今鉅鹿
縣北廣河澤也郭璞云廣河猶大陸以地名言之
近為是也春秋魏獻子畋於大陸焚焉還卒於甯

杜氏春秋說云嫌鉅鹿絕遠以為汲郡修武縣吳澤也甯即修武然此二澤相去甚遠所以河為大陸者以爾雅廣平曰陸但廣而平者則名大陸故異所而同名焉然此二澤地形卑下得以廣平為陸者澤雖卑下旁帶廣平之地故大陸澤名廣河以旁近大陸故也

程大昌禹貢論枯絳渠可證古降所麗與禹河方

向正合但禹河既枯而絳瀆亦枯至武邑斷絕別
無可考鄭康成以淇水之自衛州入河者為降水
其援引證誤元己自覺之遂改引屯氏河為證酈
道元既已仍襲其說尋又覺屯氏河之無降名也
因又改易漢志屯河名稱以應古降既以明誤且
有大失審究者經之敘河曰北過降水是原有降
水而禹因河役過之其理甚明也今屯河因漢河決

溢浦有迹道設使漢河真是禹河亦無有因此河
決流而反記此河位置者而况漢河本非禹河而
求禹河所逕於漢河支派則豈非重複之誤耶此
其誤之所起不出乎臣之所陳者矣河既改流并
山川皆非其故而不知反諸未始改流以前此與
中流失劍而刻舟以記者正同一誤也 又大陸
之說雜出不一其始地理志謂在鉅鹿縣未聞其

去古河絕遠且其地理次序遠在枯絳上流不與
經應故歷代言地理者皆疑非是為此之故益傍
東北展轉求之故隋氏以趙之昭慶縣為大陸唐
氏先天中創鹿城置陸澤縣皆意大陸之在其地
而為此之名而李杜輩因而實之曰邢趙深三州
者皆大陸也亦孔穎達所謂廣平為陸故綿延千
里而皆可稱謂者是也今去古絕遠隋唐之名二

歷代通鑑輯覽卷之三十一
縣以為大陸者或其有據不可詳矣始雜疑信而
兩傳之且以深之陸澤為大陸則古河之行乎貝
冀者既可用枯絳以應北過降水之文其逕深而
入滄者可以謂之至於大陸也雖不能寸寸銖銖
較其首末比之漢河所經全無降水大陸二名可
以傳會其通多矣

禹貢說斷余考地理次第降水在冀之東北入河

而深在冀之正西指深之大陸為經之所指亦與過降之文未合夫既謂之大陸則不必專以為澤凡廣河澤以東其地平廣綿延千里皆謂之大陸也此所指當是瀛洲以東之地而經之恆衛既從大陸既作則瀛以西至深趙之間皆是

禹貢錐旨今按宋李垂上導河形勢書請自汲郡東推禹故道出大伾上陽三山之間復西河故瀆

即酈道元所謂宿胥故瀆也濬縣舊志故瀆在縣西十里亦曰西河蓋禹迹漢時則流經縣東又縣北四十里有大齊村相傳亦黃河故道也然淇水自東過內黃縣南為白溝而向北之河道不可得聞據本注云內黃縣故城右對黃澤即賈讓所見內黃界中有澤方數十里環之有堤者也內黃故城在今縣西北澤大方數十里當接安陽縣界疑

此地亦禹河之所經河徙乃鍾為黃澤耳昔殷王
河亶甲居相其子祖乙圮焉而又遷通典相州治
安陽縣殷王河亶甲居相即其地元和志相州內
黃縣東南十三里有故殷城河亶甲居相築此則
禹河出內黃安陽之間明矣自此而北則為鄴東
之故大河洹水注云洹水出山逕鄴縣南殷墟北
竹書紀年曰盤庚即位自奄遷於此遂曰殷也據

書序盤庚所遷之殷在河南與竹書異孔穎達云
盤庚後王或有從河南亳地遷於洹水之南者非
盤庚也今按楚語白公子張曰昔殷武丁能聳其
德至於神明以入於河自河徂亳韋昭云從河內
徙都亳也此必盤庚後王有自亳遷於奄者又有
自奄遷於鄴南之殷者故武丁即位時殷都仍在
河北尋復徂亳蓋亦圮而遷焉禹河行臨漳之東

又明矣自此東北歷成安至肥鄉而合漳是為北
過降水也漳絳至此并為河矣及河南徙漳絳循
河故道而下故東川復有漳絳之目水經注漳水
自斥漳縣南至銅馬祠東皆漢鉅鹿縣境也昔殷
王祖乙遷於邢杜佑云即邢州今為順德府蓋亦
瀕河之地故其後盤庚又圮而遷於亳殷禹河行
鉅鹿之東又明矣以今輿地言之河自濬縣西南

折而北歷內黃湯陰安陽臨漳魏縣成安肥鄉曲
周平鄉廣宗至鉅鹿縣大陸澤在焉此即禹河北
過降水至于大陸之故道也

切問齋文鈔汪份黃河考班固既載橫言於溝洫
志敘傳又稱惟河為難商竭周移其地理志魏郡
鄴縣下注云故大河在東北入海又能實指出河
隨西山下東北去之路在於鄴東其於鉅鹿下則

注云禹貢大陸澤在北於元氏下則注云沮水東至堂陽入黃河於真定國縣曼縣則注云斯汶水首受大白渠東至鄴入河又可就此尋求而知鄴東故大河下流在於鉅鹿在於堂陽在於鄴夫阜城以北西漢現有河流禹迹未改考驗可知而鄴東之有河鉅鹿之有河堂陽鄴之有河實由班志發之故禹迹久湮而得不致終晦者王橫班固二

人力也黎陽者今濬縣也遮害亭在濬縣西南五十里鄴縣者今臨漳也堂陽者今新河也鄴在西漢為縣今東鹿也蓋大河自華陰而東乃冀州南河之始其東過洛汭以後又東至黎陽西南歷遮害亭抵宿胥口斯冀州南河之極東矣大河至此則折而北行為冀州東河之始東河者古冀域之東界也大伾山在河東岸所謂黎陽東山者也大

伍一曰青壇其曰紫金鳳凰浮邱者皆其枝峰也
同人白祀枉人三山在河西岸俗號上陽三山則
所謂西山者即其山也杜佑謂西山為太行恆山
非也太行在輝縣林縣西去濬縣二百里臨漳一
百五十里恆山在曲陽縣西北距鉅鹿四百里至
濬縣則八百里大河安得隨二山之足東北去也
程大昌謂禹河自澶相以北皆行西山之麓又謂

古河在貝冀皆穿西山踵趾以行亦非也言澶而
不言濬唐澶州始為今清豐縣宋澶州始為今開
州皆非禹河所經貝為今清河縣亦非禹河所經
貝冀界中求所謂西山踵趾無有也宿胥口在遮
害亭東直西山南蘇代謂決宿胥之口魏無虛頓
邱而此口卒為後世決河難端所從發云河渠書
謂禹導河至大伾廝為二渠所謂二渠者其一為

漯川自大伾之南而東北流入海於千乘千乘者
今高苑也其一為大河經流則冀州東河之來自
宿胥口者也酈道元謂之宿胥故瀆濬縣舊志故
瀆在縣西十里亦曰西河李垂謂之西河故瀆則
班志鄴東故大河之上流也蓋以其在冀州東而
曰東河以其既有大伾山南改流東去之河而曰
西河西河云者所以別於東徙之河也賈讓謂淇

水口金隄高一丈其東地稍下隄稍高至遮害亭
高四五丈則遮害亭之地卑於淇水口遠甚而自
遮害亭至大伾以東又可知也洪水之時河從大
伾南東出或決而北或決而南如後世決河之汎
濫於兗豫青徐揚之域河渠書所謂行平地數為
敗者也讓又謂河水盛時從遮害亭堤上望北河
高出民屋百姓皆走上山因欲決其隄放河使北

入海則遮害亭以北地形之卑下又可知矣蓋濬縣之地西則高於東也南則高於北也故禹廝河為二渠自大伾山北去者為大河經流而自大伾山東去者為支流漯川漯受水不多雖行平地不為敗也鄴東故大河上流既折而北行凡行二百里西岸為湯陰安陽臨漳東岸則內黃魏縣此之謂故大河之在鄴東者矣後漢郡國志亦云鄴有

故大河蓋又祖述班志此說而鄴東故大河之名
遂顯白於後史記索隱因謂河在鄴東故名鄴為
河內玉海因謂地志魏郡鄴縣有故大河在東北
直達於海疑即禹之故河故禹迹之不致終晦實
由於此矣鄴東故大河其下流自此北行西岸為
肥鄉曲周而漳水入之其東岸為邱縣之平恩故
城漳水者清濁二漳也濁漳出長子清漳出樂平

至陟縣而二漳合流曰交漳口自交漳口歷臨漳成安肥鄉曲周而入大河說者謂降水即濁漳也降亦作絳漳絳得通稱也是為北過降水也自北過降水而漳水即河水矣及禹河既徙而漳水循其道北行故水經所敘漳水自平恩以下皆禹河故道也鄴東故大河下流自此又北行其東岸則廣宗西岸則平鄉鉅鹿大陸澤在焉所謂至于大

陸者也按濬縣西南直汲縣北有古朝歌城本殷墟貨殖傳曰殷人都河內漢志曰河內本殷之舊都張守節曰河從龍門南至華陰東至衛州東北入海曲繞冀州故言河內而衛世家稱封康叔為衛君居河淇間故商墟顏師古謂為汲郡朝歌地衛之詩曰瞻彼淇澳曰河水洋洋北流活活曰在彼中河淇水逕殷墟之西河水逕墟之東命曰河

淇之間是故王豹處於淇而河西善謳趙岐註曰
衛地濱於淇水在北流河之西是則禹河在濬西
汲東之明證矣自鄴東故大河之說倡於班志後
世宗之而通典鄴隸相州殷王河亶甲所居蓋其
後因圮而遷河水所毀曰圮而西門豹之為鄴令
鄴人苦為河伯娶婦水經注漳水北逕祭陌西俗
巫為河伯娶婦祭於此陌祭陌亦曰紫陌在故鄴

城西北五里戰國時大河出清豐南樂元城之間
去鄴百有餘里土人皆知異時漳水在鄴北入河
故河雖東徙猶沿舊稱而呼漳水為河因以河伯
娶婦惑人凡西門豹傳所謂河者皆漳水也項羽
鉅鹿之戰所謂渡河者亦漳水也是皆相沿土人
舊稱而不變也相州自鄴移治安陽今彰德府治
也蓋彰德土人至今猶知其地舊有大河故有所

謂黃河老身黃河老家者余幼時在彰德土人皆指其地以相示初猶疑其妄及讀班志乃知其良然此大河自濬汲間北流出於安陽臨漳東之明證也續漢書謂河水從列人北流通典謂漳水至肥鄉橫流入河肥鄉者漢列人也應劭謂漳水自斥章北入河今曲周縣有斥章故城在列人北東漢初趙王子林說光武決列人河灌赤眉是時河

益東徙列人安得有大河蓋亦相沿舊稱以漳水
為河水如鄴人也而殷本紀祖乙遷於邢皇極經
世祖乙圮於耿遷於邢通典謂即唐邢州秦為鉅
鹿邯鄲二郡地明一統志祖乙遷邢即今順德府
治也蓋其地瀕河故其後又因圮而遷而漢志既
謂禹貢大陸澤在鉅鹿北孫炎云大陸鉅鹿北廣
河澤河所經蓋廣河云者謂其為河水所匯也元

和志謂邢州鉅鹿縣大陸澤一名鉅鹿澤在縣西北趙州昭慶縣廣河澤在縣東二十五里乃大陸別名蓋一澤跨二縣之境而廣阿者即廣河也則又河水出於肥鄉曲周鉅鹿之東之明證也

鶚案河自孟津以下決溢之患史不絕書一決一塞河形易變其中左右遷移或十里或數里或數十里者不可勝紀如孟津至開封百里之

間五代至宋百年之際河之決者凡七八見乾
祐三年決鄭州廣順二年決鄭州乾德三年決
陽武太平興國二年決溫縣決滎澤其他可想
見矣屢決屢塞形勢屢遷雖於數十年後考數
十年前之河往往不能銖累悉合而況於數千
年後考數千年前之河必欲確切不移無毫髮
訛舛豈可得哉豈可得哉諸家考據博採宏搜

至汪份胡渭精詳已極雖後人猶不免有議之者然大純而小疵可以徵矣

窳貢九河

詳河圖





禹貢九河逆河圖考第四

禹貢又北播為九河

徒駭

尚書正義許商云徒駭今見在成平

爾雅注徒駭今在成平縣

漢書地理志渤海郡成平有虜池河民曰徒駭

唐書地理志滄州清池縣西五十里有徒駭河西

堤

太平寰宇記滄州清池縣徒駭河九河之一

元豐九域志徒駭河在故滄州廢清池縣西北二十里

元史地理志徒駭河在山東齊河縣

齊乘北流衡漳古徒駭河

方輿紀要滄州徒駭河在州西今湮

尚書地理今釋滄州之西交河縣之東北六十里有徒駭河

九河故道考按徒駭河當在今交河縣界北逕青靜海天津縣界以滙於逆河即古漳河滹沱入海之道也漳即禹貢之洺水河行今肥鄉縣境漳水注之故曰北過河漳合流行今武邑縣境滹沱水注之河也漳也滹沱也三而一者也故班志以為

虜池或曰徒駭齊乘又以為北流衡漳也 或曰
徒駭為河之正流今則既徙矣而以漳滹沱當之
將毋謂禹河至今存乎曰非也凡河既徙則瀆必
空惟下流別匯山源大川則上流徙而下流無恙
故禹河徙而漳滹沱自若猶南河徙而淮自若也
昔之漳滹沱即河也今之漳滹沱非河也昔之淮
即河也今之淮非河也 唐志太平記元豐志方

輿紀要地理今釋謂在滄州猶未大失也元志謂
在齊河反越鬲津以南與地望不合

太史

尚書正義太史在東光之北成平之南

元史地理志太史河在滄州南皮縣治北

導河書太史河在德州安德縣東南經滄州臨津
縣西

齊乘清滄二州之間有古河隄岸數重地皆沮洳沙鹵太史等河當在其地

明一統志太史河在南皮縣北

方輿紀要南皮縣城北有古太史河

九河故道考按太史河當在今阜城縣界東北逕滄州界以滙於逆河 元史明一統志方輿紀要

謂在南皮似與胡蘇太迫中無容馬頰覆舖二枝

之地導河書謂在陵縣反越胡蘇而南於地望不
合

馬頰

尚書正義馬頰在東光之北成平之南

漢書地理志平原郡平原有篤馬河

水經注馬頰水逕魚山南即瓠子歌所謂吾山也

唐書地理志德州平昌縣有馬頰河

元和郡縣志德州安德縣南五十里平昌縣南十
里有馬頰河

通典馬頰河在平原郡界

太平寰宇記冀州蓟縣馬頰河經邑界又德州之
安德德平棣州之商河濱州之樂陵均有馬頰河
輿地廣記馬頰即篤馬河

金史地理志棣州商河縣有馬頰河

齊乘在清滄二州之間

明一統志馬頰河在東光界經堂邑清平樂陵入海 又高唐州有馬頰河故道

方輿紀要直隸獻縣山東茌平縣均有馬頰河

又高唐州下云馬頰河即禹貢九河之一也自直隸開州流經山東朝城莘堂邑觀城清平夏津等縣南至州境東北逕恩平原陵商河樂陵等縣入

海故道猶存

尚書地理今釋山東平原縣北有篤馬河流逕陵德平商河樂陵諸縣界相傳即馬頰河也

九河故道考按馬頰河當在今景州界東北逕滄州界以滙於逆河 漢志唐志元和志通典太平記金志地理今釋之平原德平陵縣商河樂陵水經注之東阿反越鬲津而南方輿紀要之獻縣又

逾徒駭而北均於地望不合 方輿紀要謂自開
州至樂陵云云自非鄉僻虛造之談但此是唐久
視二年所開與禹河無涉耳

覆鬴

尚書正義覆鬴在東光之北成平之南

通典覆鬴在平原郡界又德州安德縣有覆鬴河
導河書覆鬴河在阜城縣東經東光縣西北齊乘

在清滄二州之間

明一統志覆鬴河自慶雲經海豐南入海方輿紀
要直隸慶雲縣山東海豐縣均有覆鬴河

尚書地理今釋山東德州有覆鬴河東北至海豐
縣入海

九河故道考按覆鬴河當在南皮界東北逕滄州
界以滙於逆河 導河書謂在阜城似與徒駭太

迫中無容太史馬頰二枝之地通典謂在平原陵
縣方輿紀要明一統志地理今釋謂在慶雲海豐
反越胡蘇而南於地望不合

胡蘇

尚書正義引許商云胡蘇今見在東光

爾雅注東光縣今有胡蘇亭

後漢書郡國志渤海郡東光有胡蘇河

水經注清河東至東光縣西南逕胡蘇亭

元和郡縣志胡蘇河在饒安縣西五十里

太平寰宇記滄州饒安縣古胡蘇河一名赤河

元史地理志胡蘇河在慶雲縣西南

齊乘滄州之南有大連澗西踰東光東至海此非

胡蘇河歟

方輿紀要東光縣胡蘇河在縣東三里

尚書地理今釋東光縣有胡蘇河東經甯津縣滄
州慶雲海豐縣界入海

九河故道考按胡蘇河當在今東光縣界東北逕
滄州以滙於逆河 元志地理今釋謂在慶雲海
豐似與甯津太迫中無容簡絜鈎盤三枝之地於
地望不合

簡

尚書正義簡在東光之南高之北

史記正義簡在貝州歷亭縣界

輿地廣記簡河在滄州臨津縣

元史地理志簡在南皮縣城外十餘步

齊乘滄州大連澱南至西無棣縣百餘里間有大
河沙河蓋即簡也

尚書地理今釋直隸南皮縣城外有簡河 按簡

河當在今甯津縣界東逕慶雲縣界以滙於逆河
史記謂在恩縣反越鬲津而南元志地理今釋謂
在南皮又逾胡蘇而北均於地望不合

絜

尚書正義絜在東光之南鬲之北

輿地廣記絜在滄州臨津縣

金史地理志南皮縣有絜河

元史地理志絜在南皮縣城外十餘步

齊乘滄州大連澗南至西無棣縣百餘里間有大
河沙蓋即絜也

尚書地理今釋直隸南皮縣外有絜河 按絜河
當亦在今甯津界東逕慶雲縣界以滙於逆河
元史地理今釋謂在南皮反越胡蘇而北於地望
不合

鉤盤

尚書正義鉤盤在東光之南鬲之北

漢書地理志平原郡般師古曰爾雅說九河云鉤般郭璞以為水曲如鉤流般桓也

後漢書公孫瓚傳遂出軍屯槃河袁紹傳還屯槃河章懷注槃即爾雅鉤槃之河

其枯河在今滄州樂陵縣東南又云故河道在今

德州平昌縣界入樂陵縣界合名枯槃河魏地形志安德郡治般地有故般河

水經注篤馬河入般縣為般河蓋亦九河之一道也

通典古鉤盤河在樂陵縣東南

元和郡縣志棣州陽信縣北四十里有鉤盤河

太平寰宇記滄州樂陵縣鉤盤河在縣東南五十

里從德州平昌縣來又德州陽信縣鉤盤河在縣北四十里即九河之一也

輿地廣記鉤盤河在樂陵

金史地理志將陵縣有鉤盤河

元史地理志獻縣東南八十里有鉤盤河

齊乘東無棣縣北有陷河闊數里疑即鉤盤河

明史地理志鉤盤河在陽信縣北

方輿紀要直隸獻縣山東德平樂陵陽信均有鉤
盤河

尚書地理今釋山東樂陵縣東南有鉤盤河自平
原德平海豐入海

九河故道考按鉤盤河當在今德州界東逕陵縣
德平樂陵海豐縣界以滙於逆河 元和志明志
方輿紀要謂在陽信尚未大失元志方輿紀要謂

在獻縣反越徒駭以北於地望不合

鬲津

尚書正義引許商云鬲津今見在鬲

漢書地理志平原郡鬲平當以為鬲津

水經注大河流逕平原鬲縣故城西謂之鬲津

通典鬲津河在獻縣之廢饒安縣

元和郡縣志德州安德縣鬲津枯河在縣南七十

里南去將陵縣二十里 又平昌縣南津枯河南
去二十里

太平寰宇記濱州樂陵縣南津枯河爾雅云九河
之一東北流入饒安界入海又德州安德縣南津
枯河在縣西南七十里禹貢兗州九河之一今河
雖徙不離此城也又將陵縣南津枯河在縣北二
十里

輿地廣記高津河在滄州無棣

金史地理志安德樂陵無棣均有高津河

元史地理志高津河在慶雲縣又在樂陵西三十里

齊乘濱州北有士傷河即高津河

明一統志高津河至海豐入海

方輿紀要直隸獻吳橋慶雲縣山東德平海豐樂

陵縣均有鬲津河

尚書地理今釋德州西南有鬲津河

九河故道考按鬲津河在今德州界東逕陵縣德平樂陵慶雲海豐霑化縣界以滙於逆河 齊乘

所考八枝皆碣獨以鬲津在濱州尚有可疑通典方輿紀要謂在獻縣則反越徒駭而北矣於地望不合

禹貢同為逆河

孔氏傳北分為九河以殺其溢同合為一大河名逆河而入於渤海皆禹所加功故敘之

尚書正義鄭元云下尾合名為逆河言相向迎受水經注河之入海舊在碣石今川流非禹瀆也周定王五年河徙故瀆故班固曰商竭周移也又以漢武帝元光三年河又徙東郡更注渤海是以漢

司空掾王橫言曰往者天嘗連雨東北風海水溢西南出浸數百里張折亦云碣石在海中蓋淪於海水後世儒者知求九河於平地而不知求碣石有無以為之證王橫之言信而有據碣石入海非無理也

尚書禹貢論王橫之言以當時所親見而破萬世傳聞之惑世之言禹貢者失稽焉臣於是用其說

博求諸古知其精確可信周定王五年河徙故瀆
漢元光三年河水徙從頓邱東南流入渤海則是
周漢已前河入海故道不在漢世所指渤海之地
矣遷固親著周漢河徙見之紀志而其記禹貢導
河語輒自忘之乃曰九河逆河入於渤海薛瓚從
而證之曰禹貢河口入海乃在碣石元光河徙始
注渤海禹時不注也然則欲知漢河禹河入海之

實從碣石求之則可見九河歷世滋久借曰通塞
移徙不可主執而碣石者通一山冢趾皆石無有
徙移摧折之理也漢河既不並碣石入海而平地
亦無碣石則九河逆河其與碣石俱淪於海王橫
之言其已信

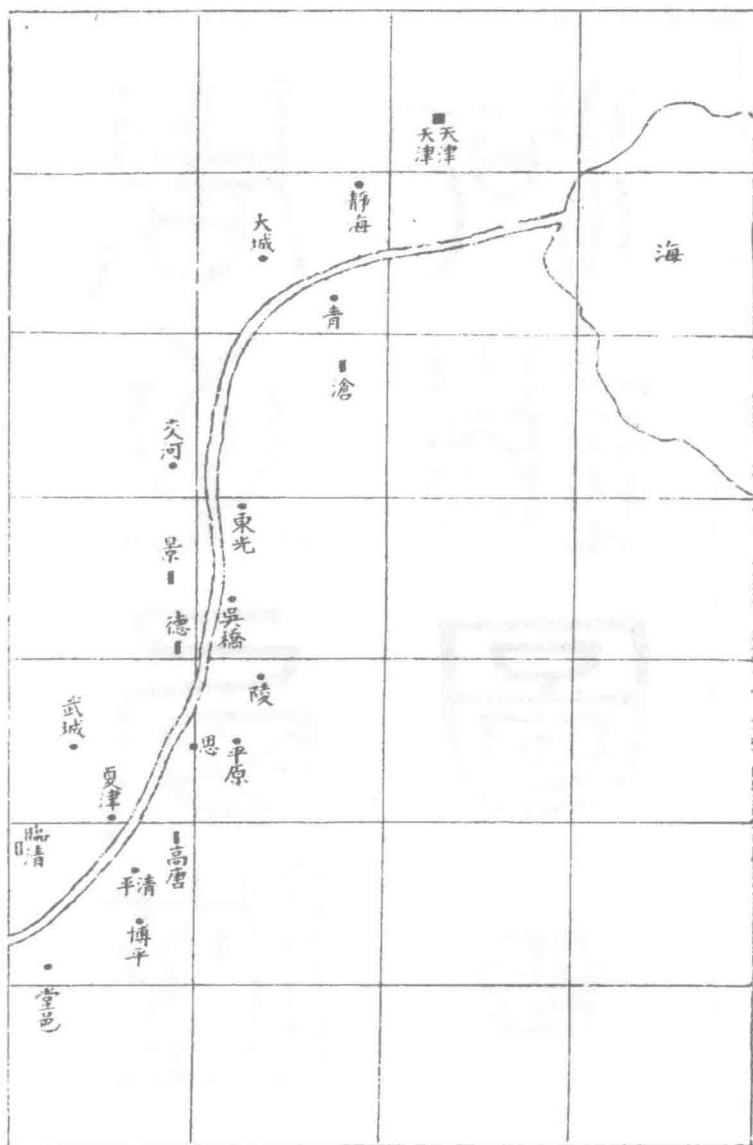
禹貢說斷山以碣石入為記所以著其為海畔山
也於冀州貢道以夾石碣石入河為記所以見河

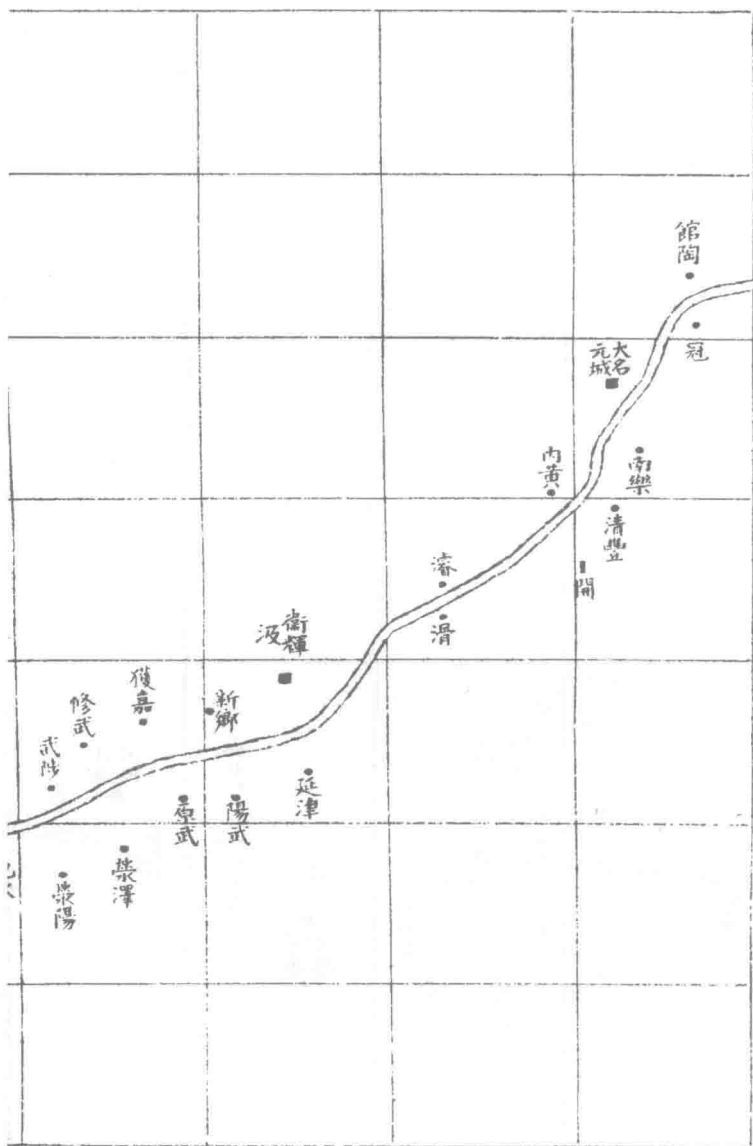
口入海正附碣石旁也一時之紀述萬世得以知
河道之的其諸以為聖人紀事之法歟

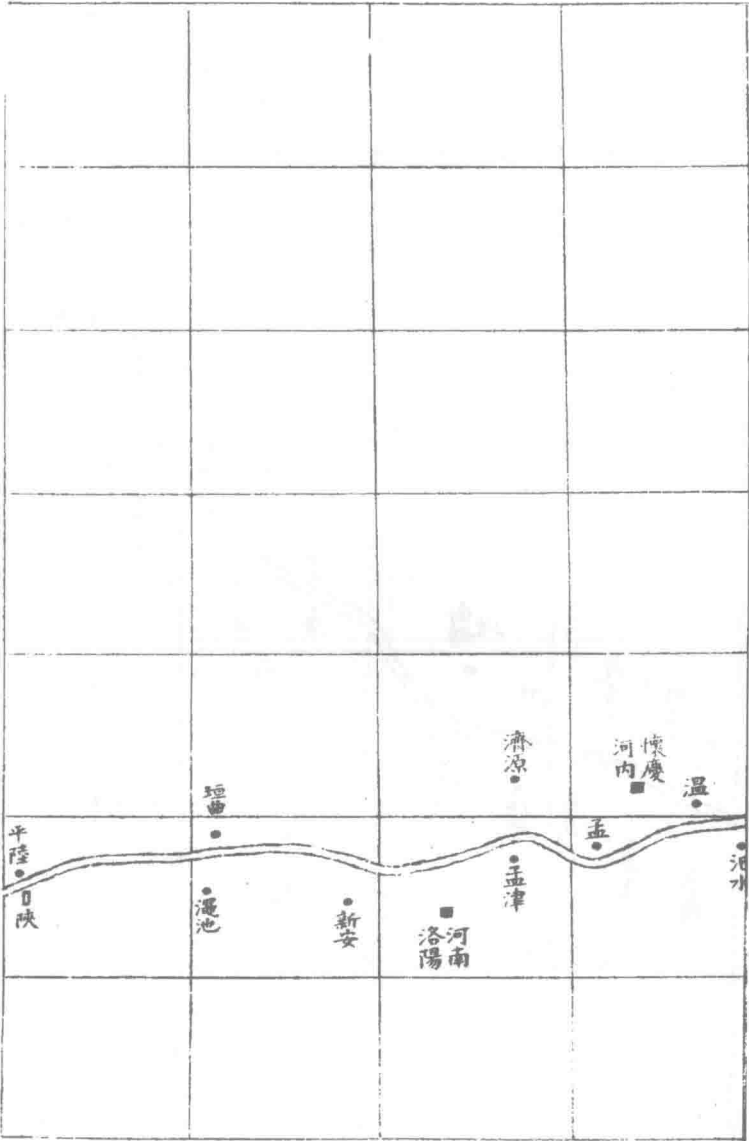
周
王
之
漢

河
道
圖











第五圖三

周至西漢河道圖考第五

周定王五年河徙 初大禹導河自積石孟津過
洛汭及至大伾乃醜二渠北過降水至于大陸又
北播為九河同為逆河入于海帝堯八十載告厥
成功至是凡一千六百七十六年河始決宿胥口
東徙漯川逕長壽津與漯別行東北至成平復合
於禹故河此黃河大徙之始

河水又東逕遮害亭南有宿胥口又東右逕滑臺
城北城有三重中小城謂之滑臺城即故鄭廩延
邑也下有延津今時人謂為延壽津

又東北過黎陽縣南 酈注黎侯國也晉灼曰黎
山在其南河水逕其東其山上碑曰縣取山之
名取水之陽以為名也今黎山之東北蓋黎陽縣之
故城也河水自津東北逕涼城縣又東北逕伍子

胥廟南為長壽津述征記曰涼城到長壽津六十
里河之故瀆出焉漢書溝洫志曰河之為中國害
尤甚故導河自積石歷龍門二渠以引河一則漯
川今所流也一則北瀆王莽時空故世俗名是瀆
為王莽河也故瀆北逕戚城西又逕繁陽縣故城
東北逕陰安縣故城西又東北逕昌樂縣故城東
又東北逕平邑郭西又東北逕元城縣故城西北

月令考卷之五十一
卷五十一
五十一
而至沙邱堰史記曰魏武侯公子元食邑於此故
縣氏焉縣北有沙邱堰者不遵其道曰降亦曰潰
堰障水也

禹貢錐旨水經此下文曰至於大陸北播為九河
酈注云播為九河自此始及齊桓霸世塞廣田居
同為一河故自堰以北館陶瘦陶貝邱高般廣川
信都東光河間樂成以東城地并存川瀆多亡今

按水經以王莽河為禹河故以沙邱堰為禹迹推其意似謂古河本東行禹作此堰以障之使北而九河自此播焉不遵其道是為降水唐人云河自貴鄉縣界分為九道宗此說也然禹河不經元城此堰必非禹所作黃文叔云今澶州臨河有鯨堤自黎陽入北至恩州清河歷亭皆有之然則降水者自元城以北隄遏之水是也蓋堰為鯨所作或

曰元城為戰國魏地北與趙接壤賈讓云隄防之作近起戰國雍防百川各以自利齊與趙魏以河為竟趙魏瀕山齊地卑下作隄遏水使西泛趙魏趙魏亦為隄以防之沙邱堰者疑趙所作以障水使不得北而注於齊魏所謂以鄰國為壑者也河之故瀆自沙邱堰南分屯氏河出焉河水故瀆東北逕發干縣故城西又屈逕其北又東逕貝邱

縣故城南又東逕甘陵縣故城南地理志之所謂
厝也王莽改曰厝治者也漢安帝父孝德皇以太
子被廢為王薨於此乃葬其地尊陵曰甘陵縣亦
取名焉大河故瀆又東逕艾亭城南又東逕平晉
城南又東北逕靈縣故城南別出為鳴犢河河水
故瀆又東逕郟縣故城東又東逕平原縣故城西
而北絕屯氏三瀆北逕繹幕縣故城東北西流逕

平原鬲縣故城西地理志曰鬲津也大河故瀆又
北逕修縣故城東又北逕安陵縣西本修之安陵
鄉也地理風俗記曰修縣東四十里有安陵鄉故
縣也又東北至東光縣故城西而北與漳水合
水經東漢人所撰凡稱故瀆者皆時已無水咸城
以下東光以上河水不至又無他水行其中孟康
所云王莽時遂空者唯此耳故謂之大河故瀆其

自長壽津以西至宿胥口為東漢見行之河則敘
入河水東光以北至章武時為清河漳水之所行
則敘入清河漳水並大列大河故瀆

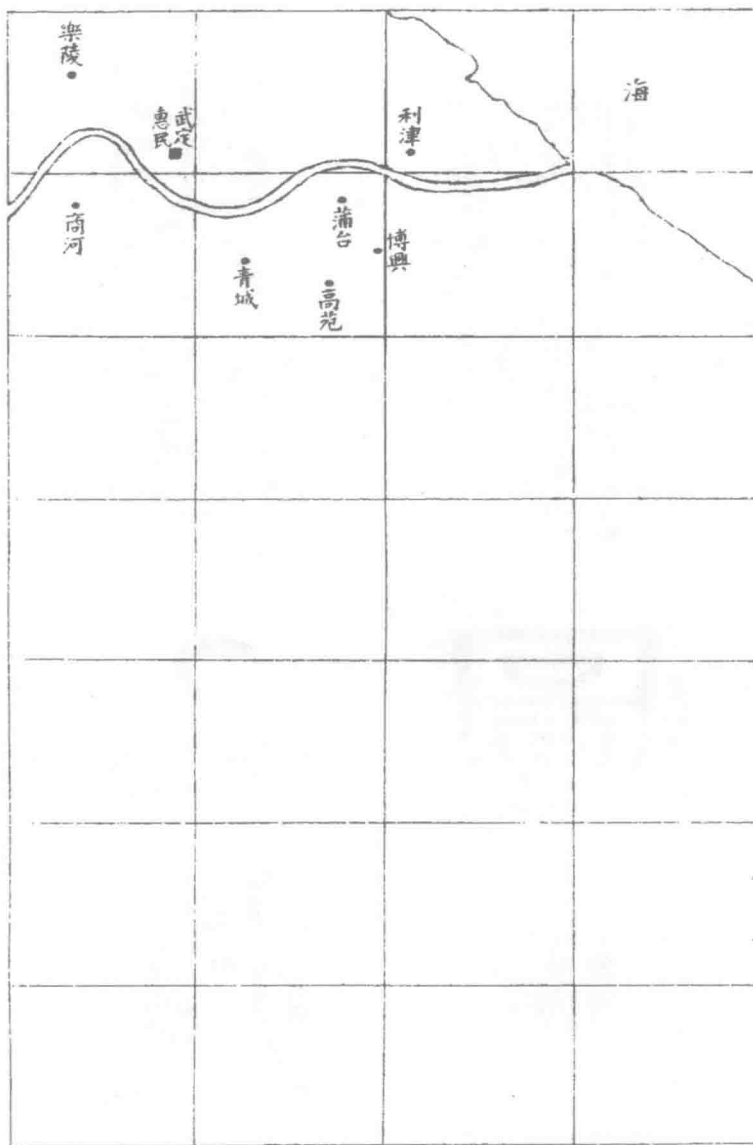
又大河自宿胥口徙流至成平合漳水復歸禹河
故道又東北歷浮陽參戶平舒至章武入海也以
今輿地言之濬縣滑縣開州內黃清豐南樂大名
元城冠縣館陶堂邑清平清河博平高唐平原德

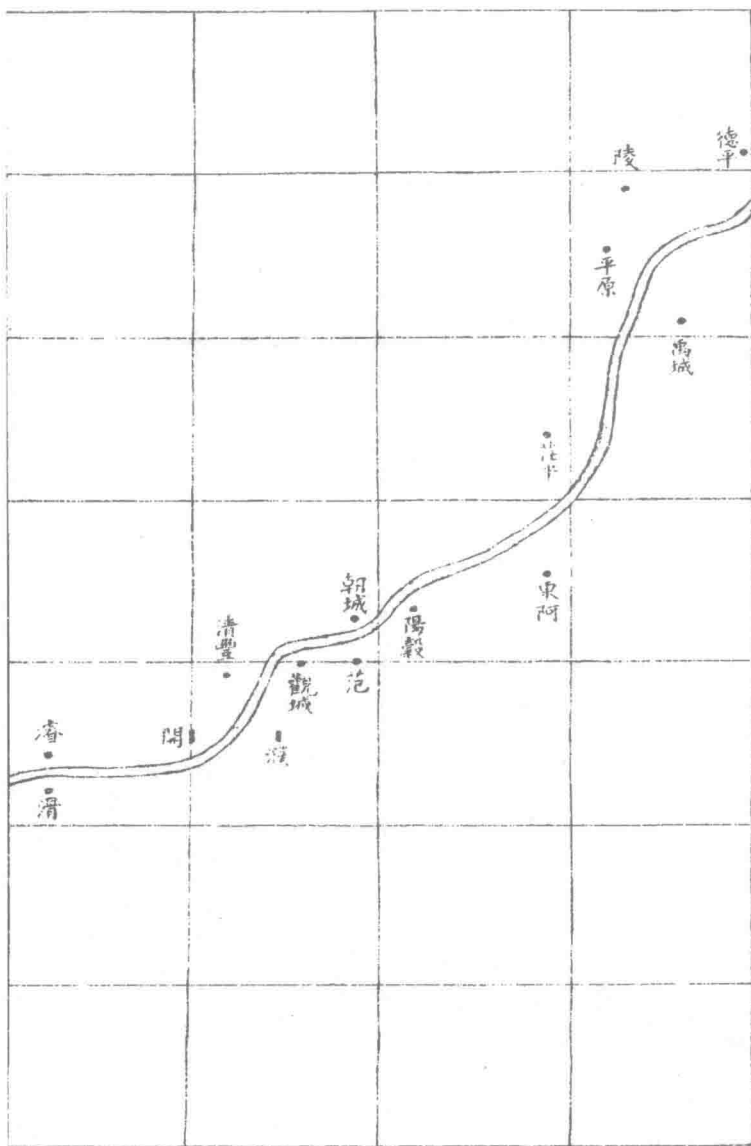
州景州吳橋東光交河滄州青縣靜海天津諸州
縣界中皆周定王五年至西漢末大河之所行也
定王五年己未下逮王莽始建國三年辛未而北
瀆遂空凡六百七十二歲

東漢乙復

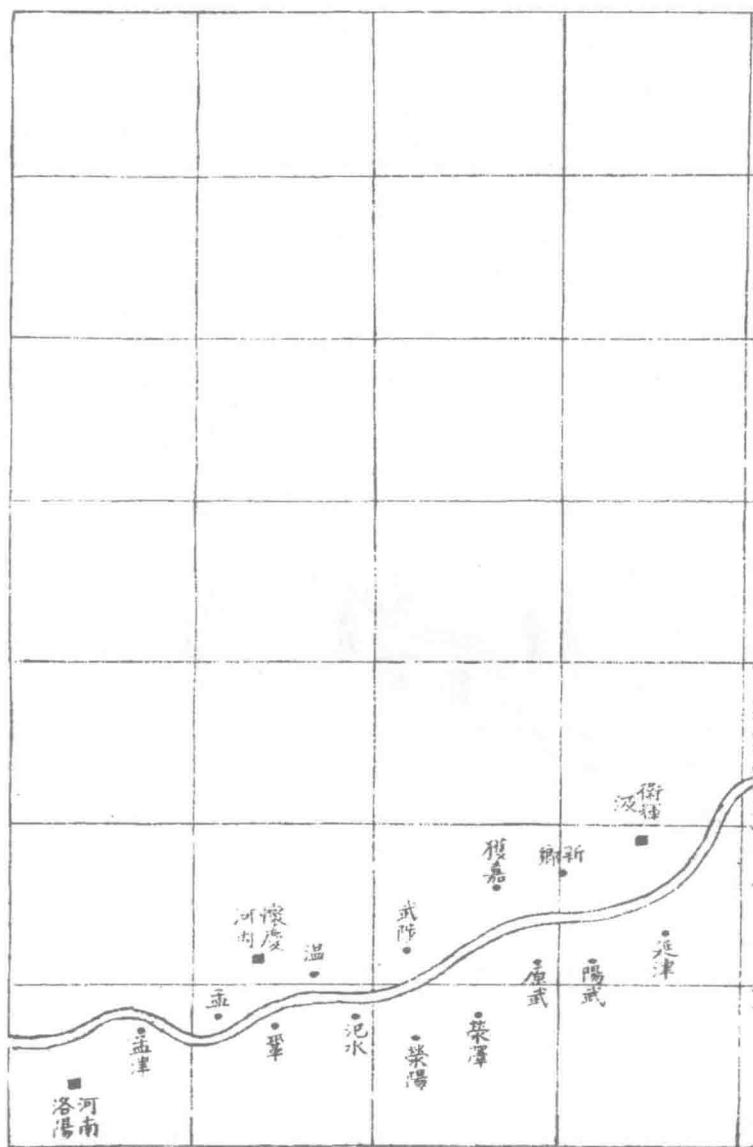
河澗圖

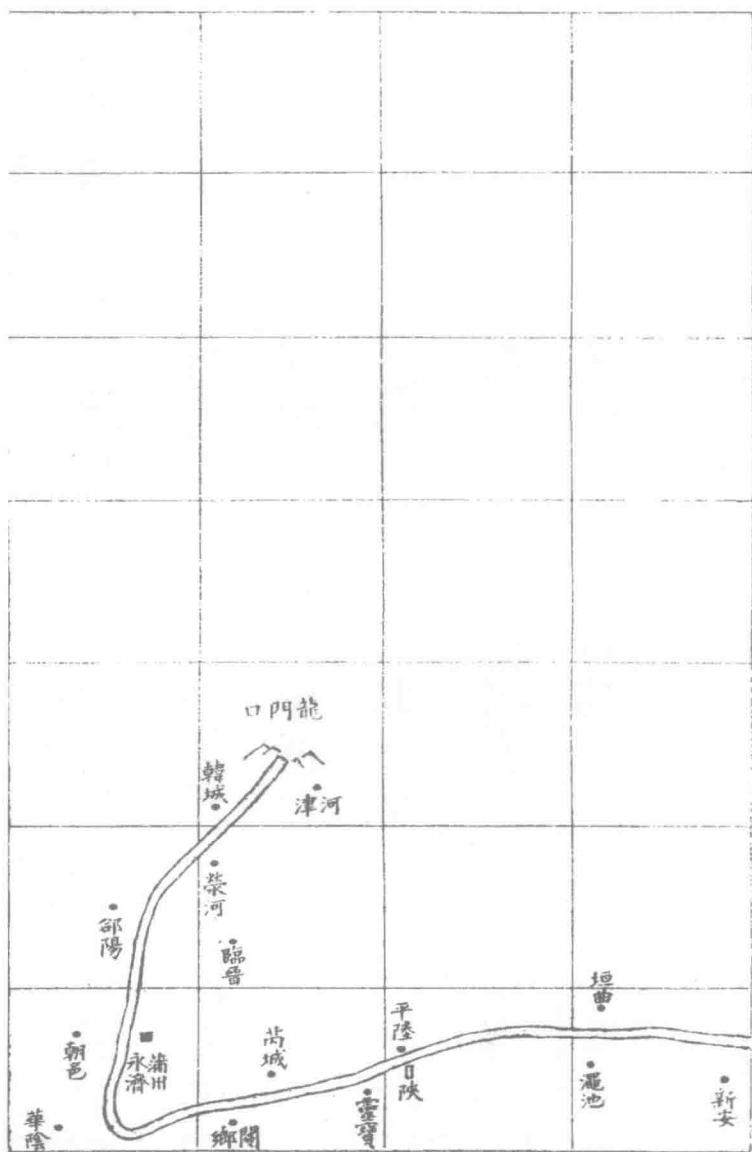






第六圖二





東漢以後河道圖考第六

永平十二年夏四月遣將作謁者王吳修汴渠自
滎陽至於千乘海口汴渠即葭蕩渠也汴自滎陽
首受河所謂石門在滎陽山北一里過汴以東積
石為隄亦號金隄成帝陽嘉中所作也

河汴分流復其舊趾胡寅曰世言隋煬帝開汴渠
以幸揚州據此則自漢時已有汴渠矣臣按河即

黃河汴乃汴渠也蓋昔河汴隄壞則汴水東與河合日月彌廣而為兗豫民害今隄既成則河東北入海而汴東南入泗是分流復其故迹也

初平帝時河汴決壞未及得修建武十年陽武令張汜上言河決積久日月侵毀濟渠所漂數十許縣修理之費其功不難宜改修堤防以安百姓書奏光武即為發卒方營河功而浚儀令樂俊復上

言昔元光之間人庶熾盛緣隄墾殖而瓠子河決尚二十餘年不即擁塞今居家稀少田地饒廣雖未修理其患猶可且新被兵革方興力役勞怨既多民不堪命宜須平靜更議其事光武得此遂止後汴渠東侵日月彌廣而水門故處皆在河中究豫百姓怨歎以為縣官恆興他役不先民急永平十二年議修汴渠乃引見景問以理水形便景陳

其利害應對敏給帝善之又以嘗修浚儀功業有成乃賜景山海經河渠書禹貢圖及錢帛衣物夏遂發卒數十萬遣景與王吳修渠築堤自滎陽東至千乘海口千餘里景乃商度地勢鑿山阜破砥績直截溝澗防遏衝要疏決壅積十里立一水門令更相洄注無復潰漏之患景雖簡省役費然猶以百億計明年夏渠成帝親自巡行詔濱河郡國

置河隄員史如西京舊制景由是知名王吳及諸
從事掾吏皆增秩一等景三遷為侍御史十五年
從駕東巡狩至無鹽帝美其功績拜河堤謁者賜
車馬縑錢建初七年遷徐州刺史明年遷廬江太
守先是百姓不知牛耕致地有餘而食常不足郡
界有孫叔敖所起芍陂稻田景乃驅率吏民修起
蕪廢教用犁耕由是墾闢倍多境內豐給

又東北過衛縣南又東北過濮陽縣北瓠子河出
焉 酈注河水又東逕鐵邱南春秋左氏傳哀公
二年鄭罕達帥師郵無邱御簡子衛太子為右登
鐵上望見鄭師衛太子自投車下即此處也京相
璠曰鐵邱名也杜預曰在戚河之北岸有古城戚
邑也東城有子路冢河南有龍淵宮武帝元光中
河決濮陽汜郡十六發卒十萬人塞決河起龍淵

宮蓋武帝起宮於決河之旁龍淵之側故曰龍淵
宮河水東北流而逕濮陽縣北為濮陽津故城在
南與衛縣分水城北十里有瓠河口有金隄宣防
暹粵在漢世河決金隄涿郡王尊自徐州刺史遷
東郡太守河水盛溢泛浸瓠子金隄決壞尊躬率
民吏投沉白馬祈水神河伯親執圭璧請身填堤
廬居其上民吏皆走尊立不動而水波齊足而止

公私壯其勇節河水又東北逕衛國縣南東為郭
口津河水又東逕甄城縣北河北岸有新臺鴻基
層廣高數丈衛文公所築新臺矣臺趾枕河俗謂
之邱閣城河水又東北逕范縣之秦亭西春秋經
書築臺於秦者也河水又東北逕委粟津大河之
北即東武陽縣也左會浮水故瀆故瀆上承大河
於頓邱縣而北出東逕繁陽縣故城南應劭曰縣

在繁水之陽故瀆東絕大河故瀆東逕五鹿之野
晉文公受塊於野人即此處矣浮水故瀆又東南
逕衛國邑城北故衛公國也又東逕衛國縣故城
南古斟觀應劭曰夏有觀扈即此城也又東逕河
牧城而東北出又東北入東武陽縣東入河又有
漯水出焉戴延之謂之武水河水又東逕武陽縣
東范縣西而東北流也

又東北過東阿縣北 鄆注河水於范縣東北流
為倉亭津述征記曰倉亭津在范縣界去東阿六
十里魏土地記曰津在武陽縣東北七里津河濟
名也河水右歷柯澤又東北逕東阿縣故城西而
東北出流注河水枝津東出謂之鄧里渠也

又東北過荏平縣西 鄆注河自鄧里渠東北逕
昌鄉亭北又東北逕碭礮城西即故荏平縣也應

劬曰荏山名也縣在山之平地故曰荏平也經曰大河在其西鄧里渠歷其東即斯邑也西與聊城分河河水又東北與鄧里渠合又東北流逕四瀆津自河入濟自濟入淮自淮達江水逕周通故有四瀆之名也又逕楊墟縣之故城東又逕荏平城東疑縣徙也城內有故臺世謂之時平城非也蓋荏時音相近耳

又東北過高唐縣東 酈注河水於縣漯水注之

又東北過楊虛縣東商河出焉 酈注大河又東

北逕高唐縣故城西又北逕張公城臨側河湄又

北逕平原縣故城東東北過高唐高唐即平原也

河水又東北逕河陽縣故城西漯陰縣東南五十

里有阿陽鄉故縣也

又東北過漯陽縣北 酈注河水自平原左逕安

德城東而北為鹿角津東北逕般縣樂陵初鄉至
厭次縣故城南為厭次河右逕漯陰縣故城北王
莽之巨武縣也河水又東北為漯沃津在漯沃縣
故城南王莽之延亭者也地理風俗記曰千乘縣
西北五十里有大河河北有漯沃城故縣也魏改
為後部亭今俗遂名之曰右輔城河水又東逕千
乘城北伏琛之所謂千乘北城者也

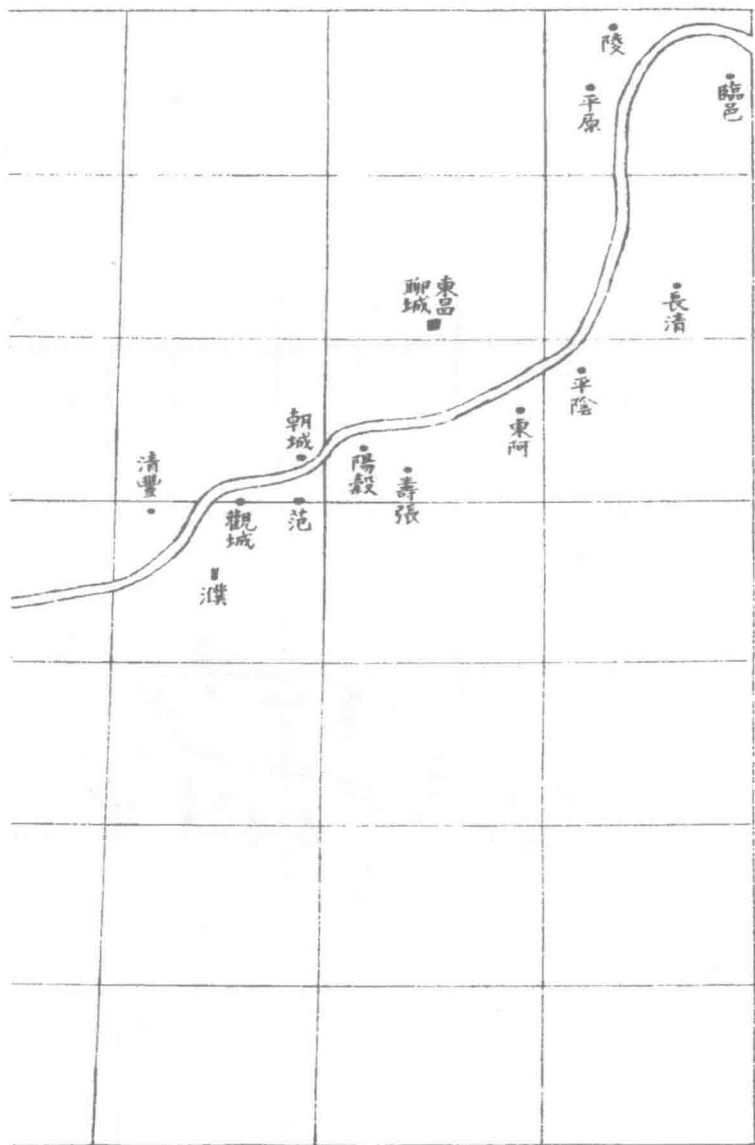
又東北過利縣北又東北過甲下邑濟水從西來注之又東北入於海 鄆注河水又東分為二水枝津東逕甲下城南東南歷馬常坑注濟經言濟水注河非也河水自枝津東北流逕甲下邑北世謂之倉子城又東北流入於海以今輿地言之滑縣開州觀城濮州范縣朝城陽穀在平禹城平原陵縣德平樂陵商河武定青城蒲臺高苑博興利

津諸州縣界中皆東漢以後大河之所行也

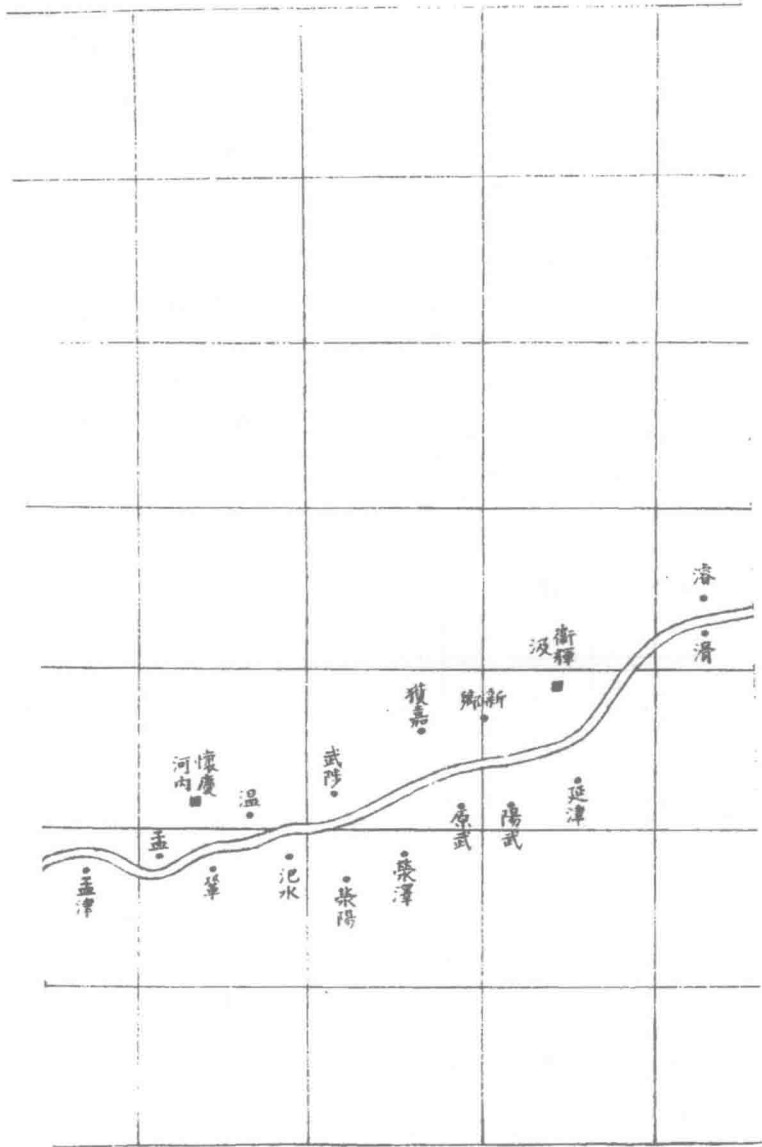
香
至
來
心

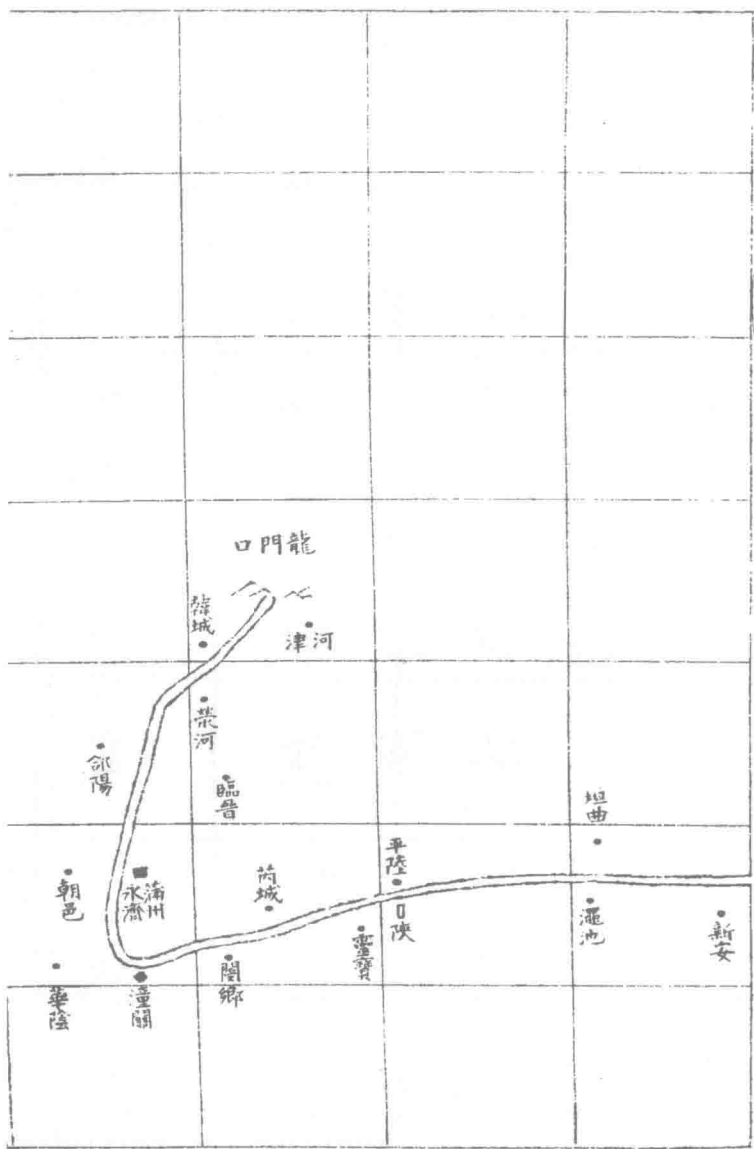
河
道
圖
聖





第七圖二





唐至宋初河道圖考第七

唐十五道採訪使 河南道

河南 汝 陝 虢 滑 鄭 穎 許 陳 蔡

汴 宋 亳 徐 泗 濠 宿 鄆 齊 曹

濮 青 淄 登 萊 棣 兗 海 沂 密

河北道

孟 懷 魏 博 相 衛 貝 澶 邢 洺

惠鎮冀深趙滄景德定易
涿幽瀛莫平媯檀薊營

衛州今河南衛輝府汲縣治滑州今河南衛輝府滑
縣東二十里濮州今山東曹州府濮州東二十里

齊州今山東濟南府歷城縣治淄州今山東

濟南府淄川縣治

以上河南道

魏州今直隸大名府元城

縣西十里澶州今直隸大名府清豐縣西南二

十五里 博州今山東東昌府聊城縣西北十五里 德州今山東濟南府陵縣治 棣州今山東武定府惠民縣南七十里 滄州今直隸天津府滄州東南四十里

隋志兼綜南北朝事而無河渠唐新舊二史亦不志河渠事多缺畧今按唐有河北道河南道以河畫界其自大任以東河北衛魏澶博德棣滄七州

河南滑濮濟齊淄五州皆瀕河之郡也謹撫元和志寰宇記所載各縣界之黃河略為詮次以補史志之闕黃河自汲縣南胙城縣北東北逕靈昌縣北又東北逕白馬縣北其北岸則黎陽縣靈昌縣東北至滑州七十里其廢址在今滑縣西南元和志黃河在靈昌縣北十里白馬滑州治元和志州城即古滑臺河去外城二十步唐書五行志乾

甯三年河漲將毀滑州朱全忠決其隄因為二河
夾城而東為害滋甚黎陽西南至衛州一百二十
里今為濬縣 又東逕頓邱縣南又東逕清豐縣
南其南岸則濮陽縣 頓邱澶州治元和志黃河
在縣南三十五里清豐東至澶州二十五里其故
城在今縣西元和志黃河在縣南五十里濮陽東
至濮州八十里元和志黃河去縣十五里 又東

逕臨黃縣南其南岸則鄆城縣 臨黃西至澶州
六十七里其故城在今觀城縣東南元和志黃河
南去縣三十六里鄆城濮州治其故城在今濮州
東二十里元和志黃河在縣北二十一里 又東
北逕朝城縣東其東岸則范縣 朝城西北至魏州
一百里其故城在今縣西元和志黃河在縣東二
十九里范縣西南至濮州四十里其故城在今縣

東南二十里 又東逕范縣北其北岸則武水縣
武水東北至博州六十里其故城在今聊城縣
西南元和志黃河在武水縣南二十二里 又東
逕陽穀縣北其北岸則聊城縣 陽穀東南至鄆
州七十五里元和志本屬濟州天寶十三年濟州
為河所陷後以縣屬鄆州黃河在縣北十二里聊
城博州治元和志黃河在縣南四十三里按水經

河水逕在平縣西唐貞觀中省入聊城故不言在平非河改道也 又東逕平陰縣北又東逕長清縣北其北岸則平原縣安德縣 平陰西南至鄆州一百二十里元和志本屬濟州天寶十三載州廢縣隸鄆州黃河北去縣十里長清東北至齊州八十里元和志本屬濟州貞觀十七年廢濟州縣屬齊州黃河北去縣五十五里平原屬德州元和

志黃河在縣南五十里安德德州治其故城在今
陵縣界元和志黃河南去縣十八里 又東逕臨
邑縣北 臨邑南至齊州六十里元和志黃河在
縣北七十里 又東逕臨濟縣北 臨濟西南至
齊州一百二十里 元和志黃河在縣北八十里
今為濟陽縣地 又東北逕鄒平縣西北 鄒平
東南至淄州一百二十里元和志黃河西北去縣

八十里按唐鄒平故城在今齊東縣界其北岸則滴河縣厭次縣滴河東北至棣州八十里滴音商厭次棣州治其故城在今武定州東四十餘里元和志黃河在縣南三里自此以下有新舊二道舊東北逕蒲臺南又東北入海蒲臺西北至棣州七十五里今為蒲臺利津二縣地元和志黃河西南去縣七十三里海在縣東一百四十里海

畔有一沙阜高一丈周二里俗呼為鬪口淀是濟水入海之處海潮與濟相觸故名 景福後自厭次縣界決而東北流逕勃海縣西北又東北至無棣縣東南而東注于海 勃海縣西至棣州七十里其故城在今濱州東寰宇記云黃河在勃海縣西北六十里景福二年後河水移道無棣西北至滄州一百二十里其故城在今海豐縣西接慶雲

縣界寰宇記云黃河在無棣縣東南六十里東北
流逕馬谷小山而東入海蓋即景福之改流也馬
谷小山在海豐縣東南昭宗景福上距李吉甫撰
志之年約六十餘歲以今輿地言之濬縣清豐
觀城聊城平原陵縣商河齊東武定蒲臺利津
南接滑縣開州濮州范縣陽穀在平平陰長清臨
邑濟陽後徙經濱州海豐不入蒲臺利津諸州縣

界中皆唐歷五代以迄宋初黃河之所行也自王莽始建國三年辛未河徙由千乘入海後五十九歲為後漢明帝永平十三年庚午王景治河功成下逮宋仁宗景祐元年甲戌有橫隴之決又十四歲為慶歷八年戊子復決於商胡而漢唐之河遂廢凡九百七十七歲

禹貢錐旨

河

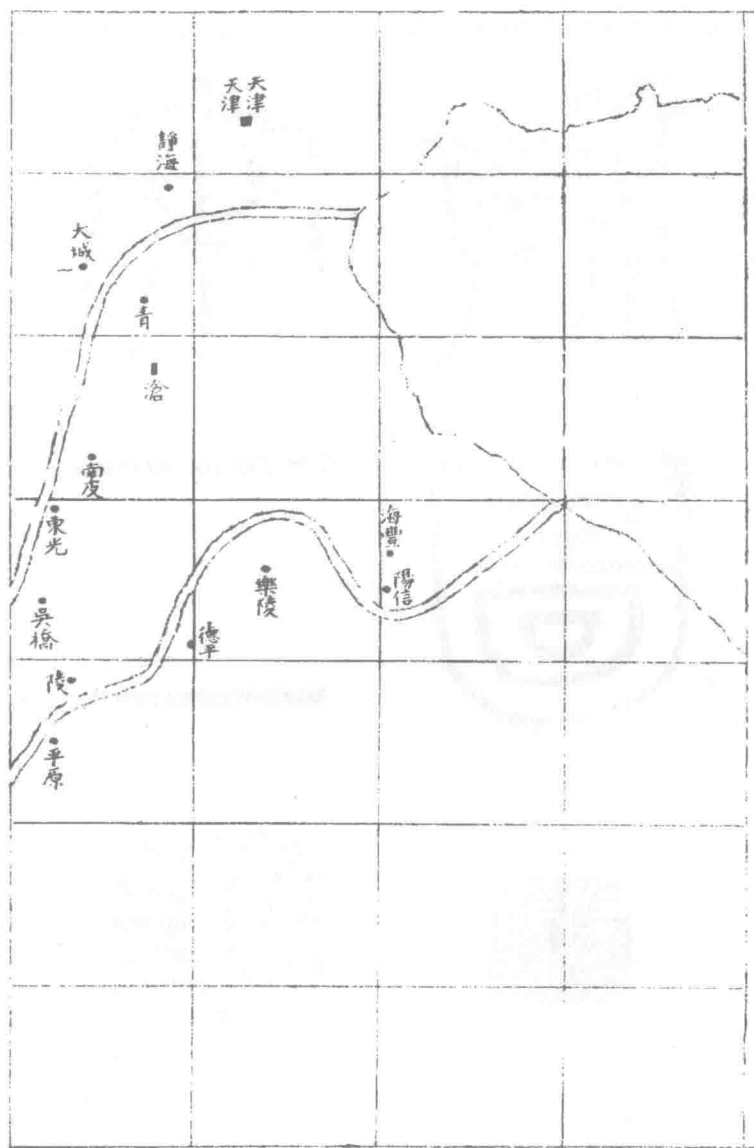
來

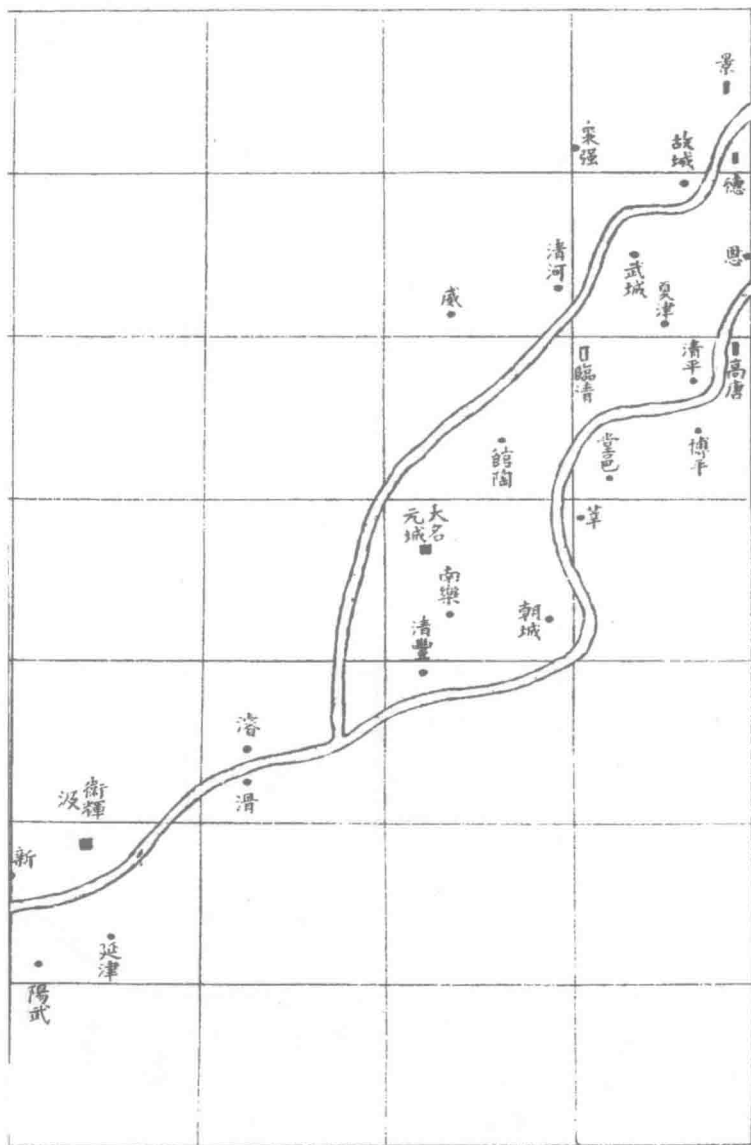
圖

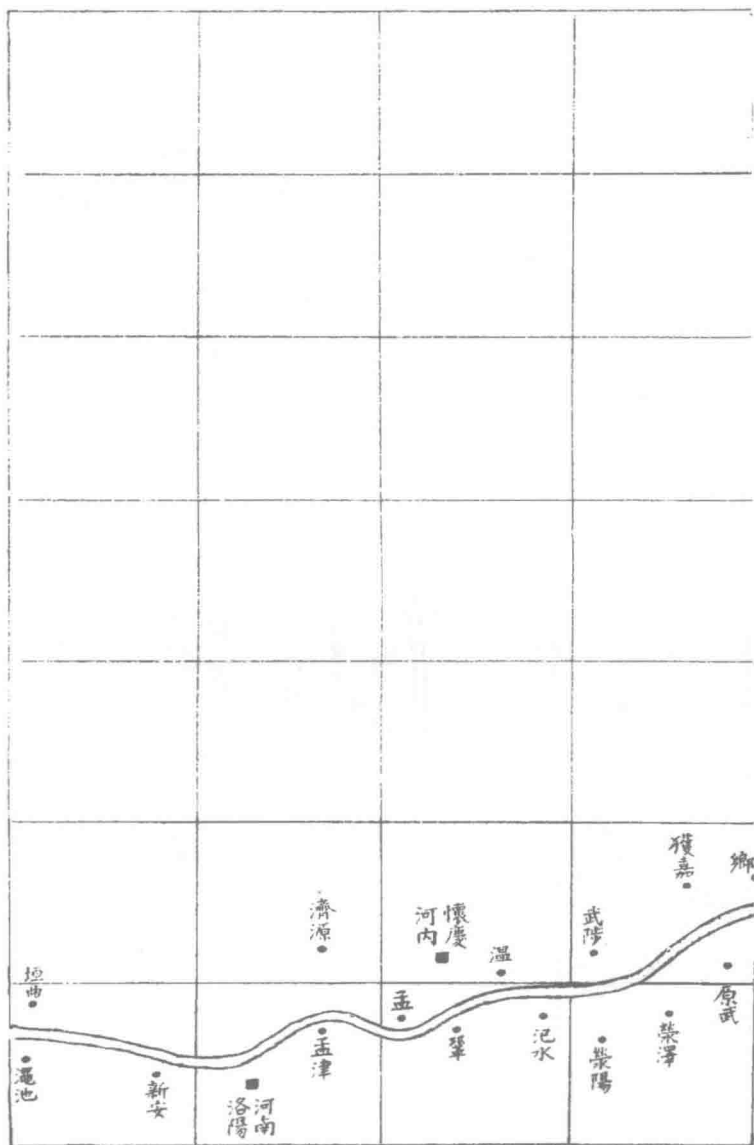
二

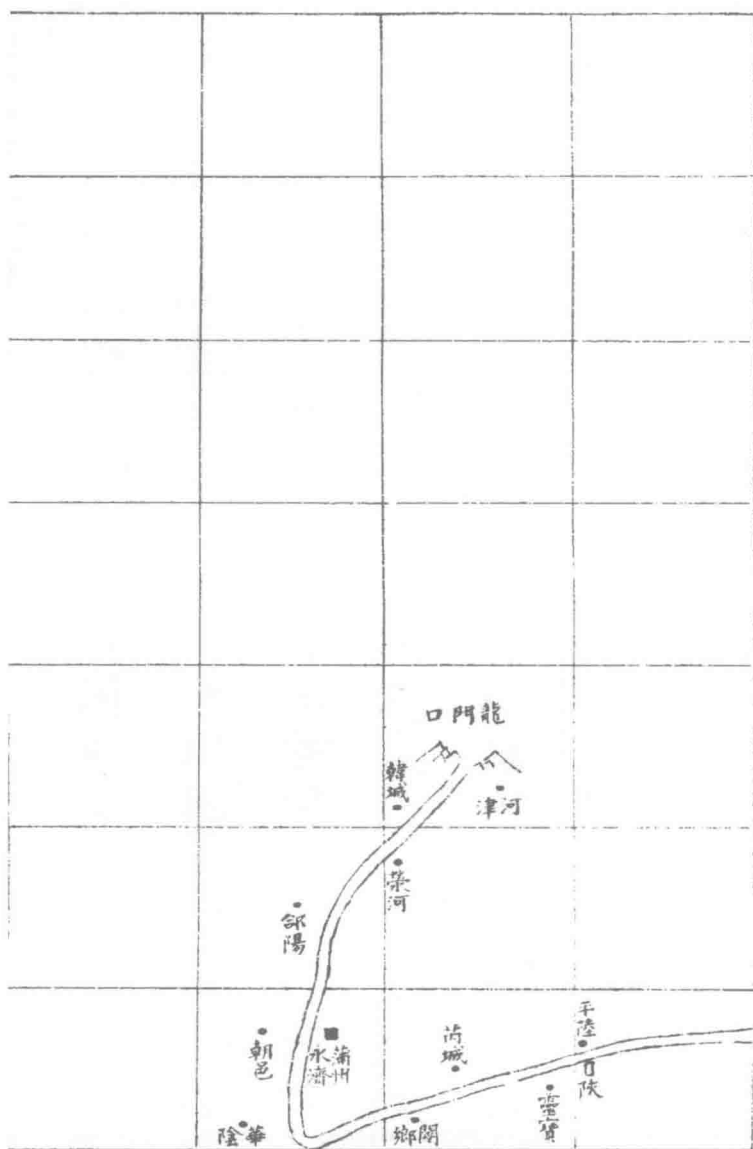
圖

後









宋二股河圖考第八

禹貢錐旨宋初河道與唐五代略同歐陽修所稱
京東故道是也景德元年河決澶州橫隴掃尋復
修塞景祐元年又決橫隴遂為大河之經流迨慶
歷八年河又決州之商胡掃而橫隴斷流歐陽修
謂之橫隴故道今濮州東東平州西范縣東陽穀
縣東南東阿縣北皆有舊黃河即宋橫隴決河之

所行也自長清而下則與京東故道合矣至和二年李仲昌議開六塔河引歸橫隴故道從之嘉祐元年六塔河復決修河官皆謫竄自是之後無復言橫隴者而京東故道遂廢二股河者商胡決河之別派也韓贄言古大河即王莽河二股河出其東南絕王莽河而東北入海蓋即唐馬頰河之故道也考之近志馬頰河自清豐縣西南東北流

逕朝城縣東又北逕莘縣西又北逕堂邑縣西又
東逕博平縣西北絕王莽河而北逕清平縣東又
東北逕夏津縣東南又東北逕高唐州西北又東
北逕恩縣南又東北與平原縣分水又東北絕王
莽河逕陵縣南元和志云馬頰河在安德縣南五
十里是又東北合篤馬河篤馬河自平原流入縣
界水經注曰屯氏別河南瀆自平原城北首受大

河故瀆東出亦通謂之篤馬河東北逕西平昌縣故城北又東北逕般縣故城北又東逕樂陵縣故城北又東逕陽信縣故城南又東北入海以今輿地言之二股河合馬頰河東北至德平縣合篤馬河又東北經樂陵海豐入海海豐本無棣與樂陵俱屬滄州故韓贄云二股河自魏恩東至德滄入海先是大中祥符四年河決通利軍合御河尋

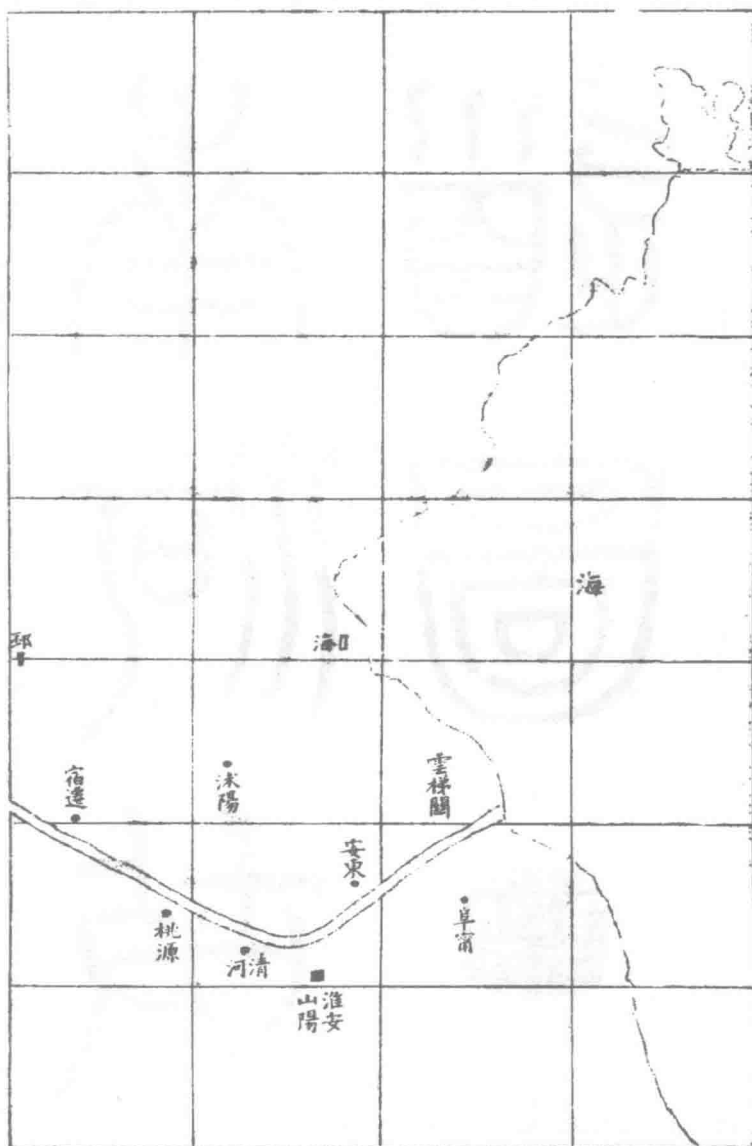
經塞治至慶曆八年自澶州東北三十里商胡掃
決而北逕清豐縣西又北逕南樂縣西又北至大
名府東北合永濟渠又東北逕冠氏縣西北又東
北逕館陶縣西又東北逕臨清縣西又東北逕宗
城縣東又東北逕清河縣東又東北逕夏津縣西
北又東北逕武城縣西又東北逕棗強縣西又東
逕將陵縣西北又東逕蓀縣南又東北逕東光縣

西又東北逕南皮縣西又東北逕清池縣西而北
與漳水合又東北逕乾甯軍東又東北逕獨流口
又東至劈地口入於海以今輿地言之開州大名
元城冠縣館陶邱縣臨清威縣清河夏津武城棗
強故城恩縣德州吳橋景州東光南皮交河滄州
青縣靜海天津諸州縣界中皆宋時黃河北流之
所經也商胡決後二十一歲為神宗熙甯二年己

酉導東流而北流閉又十二歲為元豐四年辛酉
河復北流哲宗紹聖初又閉數歲為元符二年己
卯東流斷絕河竟北流蓋自仁宗慶曆八年戊子
下逮金章宗明昌五年甲寅實宋光宗之紹熙五
年而河決陽武出胙城南南北分流入海凡一百
四十六歲

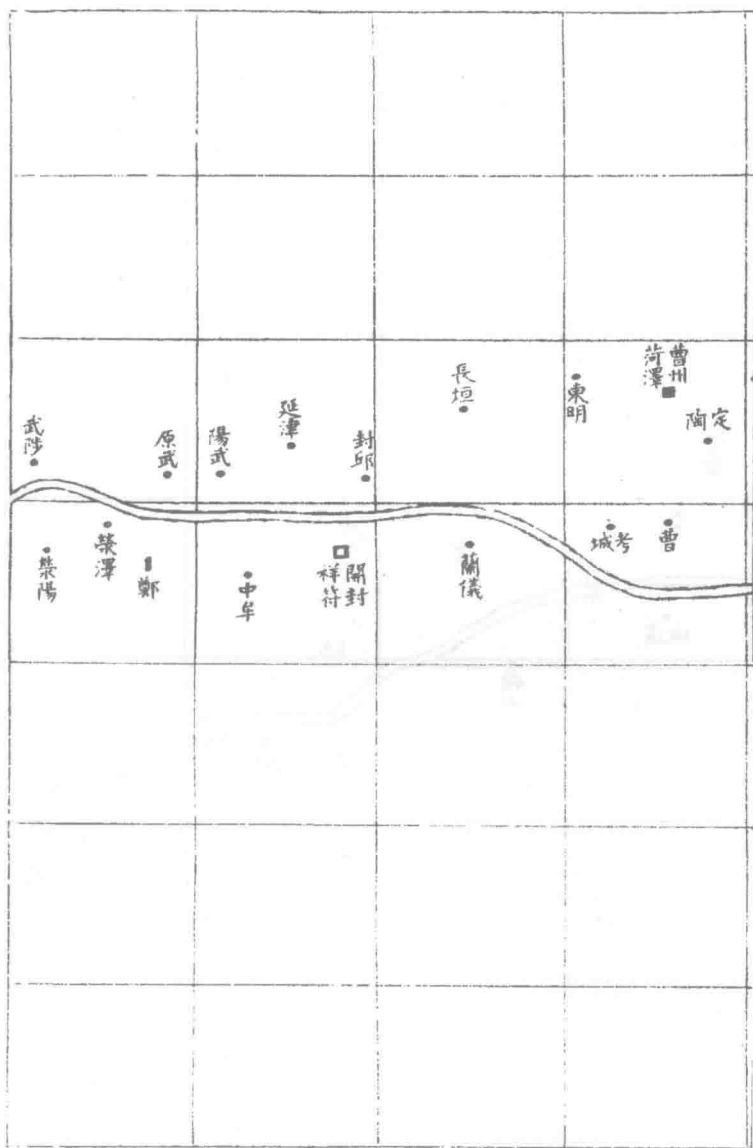


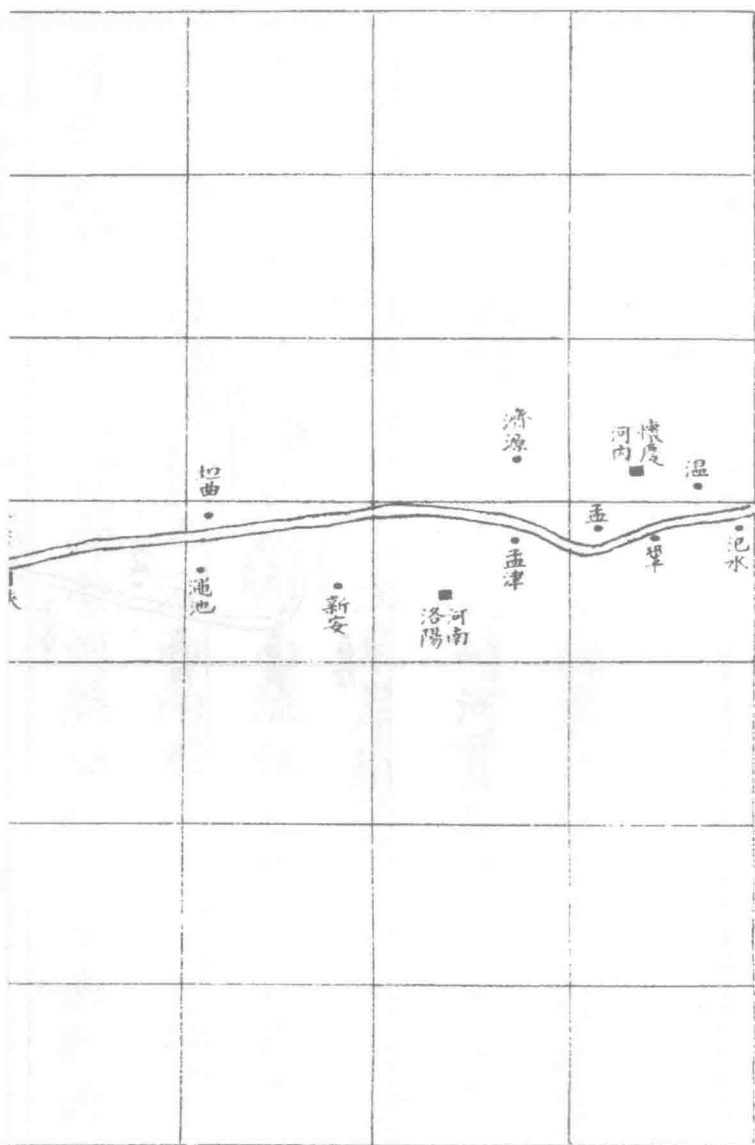
南
河
故
道
圖
印



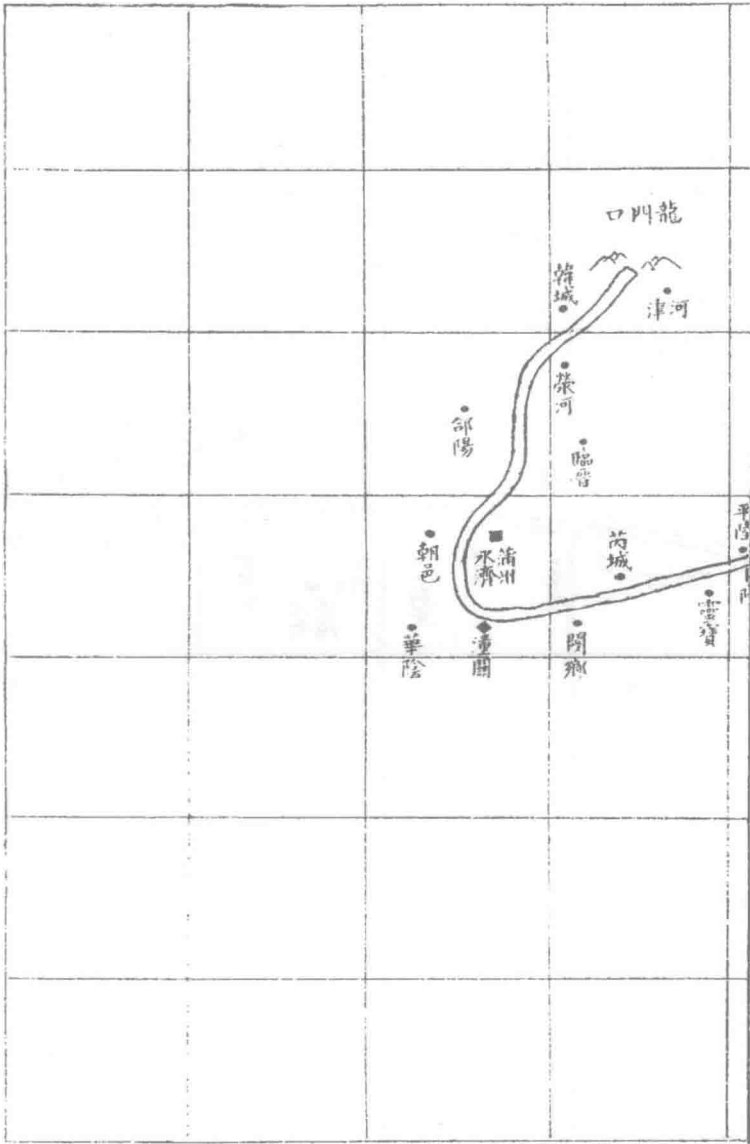


第九圖二





第九圖三



南河故道圖考第九

水道提綱黃河西岸韓城縣東北境東岸河津縣西北境之龍門山兩山對峙河貫其中南流其下曰禹門瀆稍折西南流至東岸葫蘆灘西南有汾水東北自河津縣城南西南流注之曰汾口西岸即韓城東之周原堡也又西南經縣南境有盤水河自北來注之對岸即榮河縣城也又西南經西

岸郃陽縣東境有小水二西北自梁山東南流注
之對岸即臨晉縣西境也又南西岸有洽水西北
自郃陽城西來南注之又西南經朝邑縣新市鎮
東其東岸蒲州城也又西南有涑水自東北來注
之又南西岸有洛河西北自同州府至朝邑南東
注之又南至華陰縣東北有渭水合涇水諸河自
西南來東注之曰渭口在西岳太華山之北五十

餘里大河至此始折而東流南岸自華陰東至潼關入河南閿鄉縣界北岸即山西蒲州南境中條山麓也東流經潼關北入河南閿鄉縣西界有小水三皆自南來注之稍東其北岸有小水二合而南注之又東南岸有小水二合而北注之河稍東北流經北岸芮城縣南南岸閿鄉縣城北又東北有稠桑河自南來注之又東經靈寶縣西有宏農

河自西南來合斷密河北流經城西北注之又東
經縣城北有好陽河自南來經城東北注之又東
北自陝州西有乾頭河自南來青龍河自東南來
注之有兩水口東經州城北北岸平陸縣城南有
水自北合二澗南經城東來注之又東為大洋關
之茅津口又東出三門過砥柱山又東北經澗池
縣北境白石山北北岸為垣曲縣城有清水及沈

水俱自北來夾城西東而南注之又東數十里北岸亦入河南界東經新安縣北河南府治洛陽縣北又東南流經孟津縣北北岸即孟縣西境也至孟縣城南折而東北經南岸鞏縣西北北岸有溴河自縣西北東南流注之又東北有濟水西北自濟源縣東支分經柏香鎮東南流注之又東經温縣城南其南岸鞏縣北有舊洛口又東至汜水縣

西北界有洛水合伊澗瀍諸水西南自河南府東
經孟津偃師鞏縣之南東北流注之又東經汜水
縣北有汜水自西南來注之北岸溫縣東之司馬
臺也又東北流經武陟縣南有猪龍河即濟水支
津西北自濟源東經河南之南溫縣之北而東南
流注之又東南流有沁水西北自澤州至懷慶府
合大丹河東南經武陟北而東南注之南岸即滎

陽縣北境及河陰縣北境也大河自武陟河陰以東兩岸并無山阜亦無小水流入者又東經滎澤縣北又東南經陽武縣南中牟縣北又東流經延津縣南開封府治祥符縣北封邱縣南陳留縣北又東南流經蘭陽縣北儀封縣北考城縣北又東入山東界經曹縣南又東經單縣南又東南流入江南界經碭山縣北豐縣南沛縣南蕭縣北又東

南經徐州府城北又東南經邳州南境睢甯縣北境又東南至十字河口東至宿遷縣城西南遂折而南而東南流至白洋鎮東古城鎮西又折而東而東南經桃源縣城北又東南至清河縣城南即古清口亦曰泗口淮瀆洪澤湖水自西南來會既會淮水折東北流經淮安府治山陽縣西北之清江浦北入東北經阜甯縣北境至安東縣城南又

東北流過北沙鎮北過雲梯關旋折入於海

月令考卷之三

三

見今河

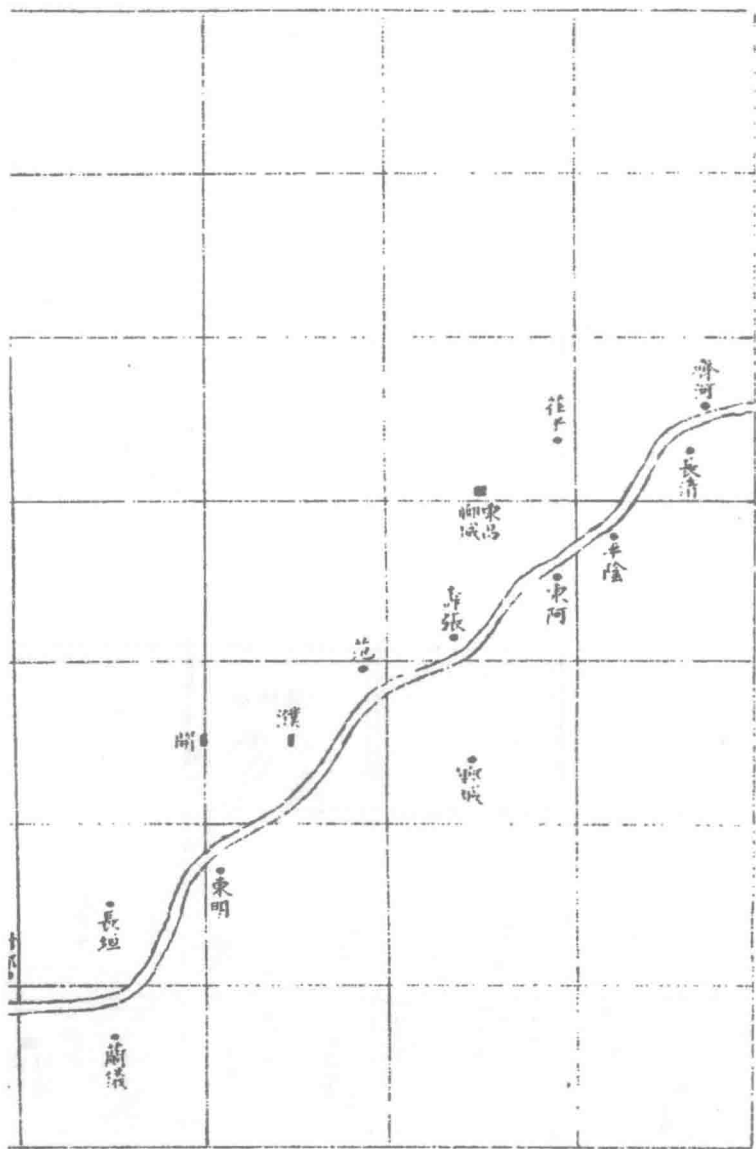
趙

圖

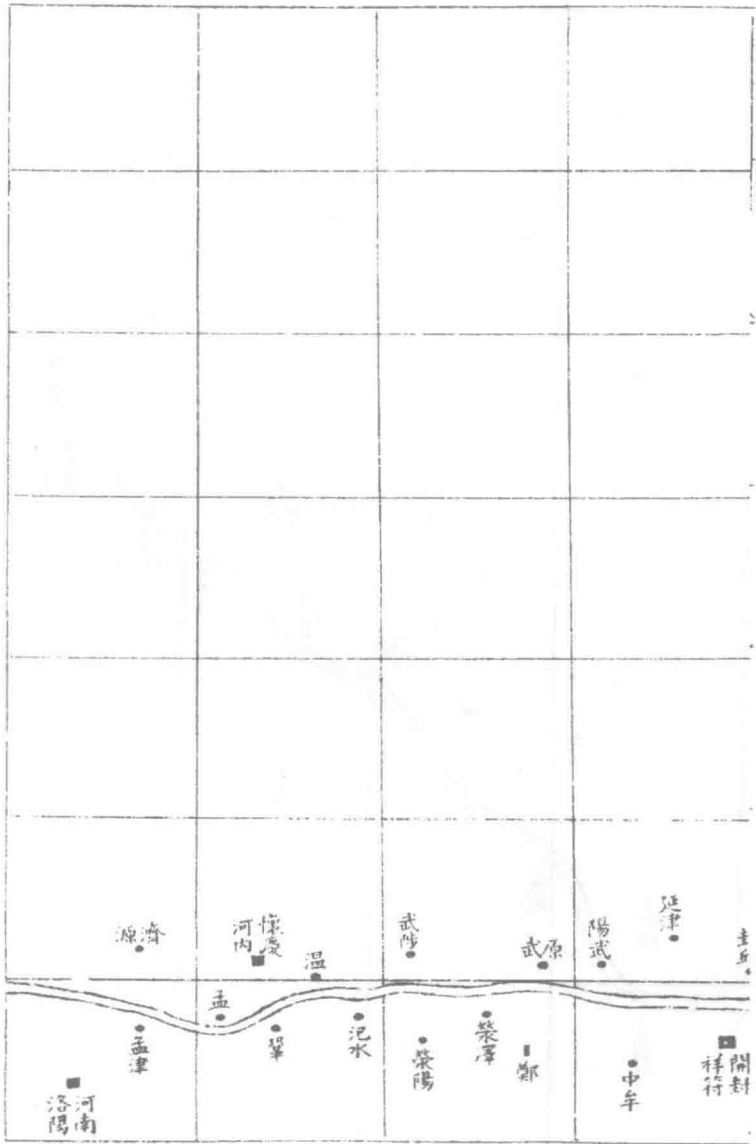


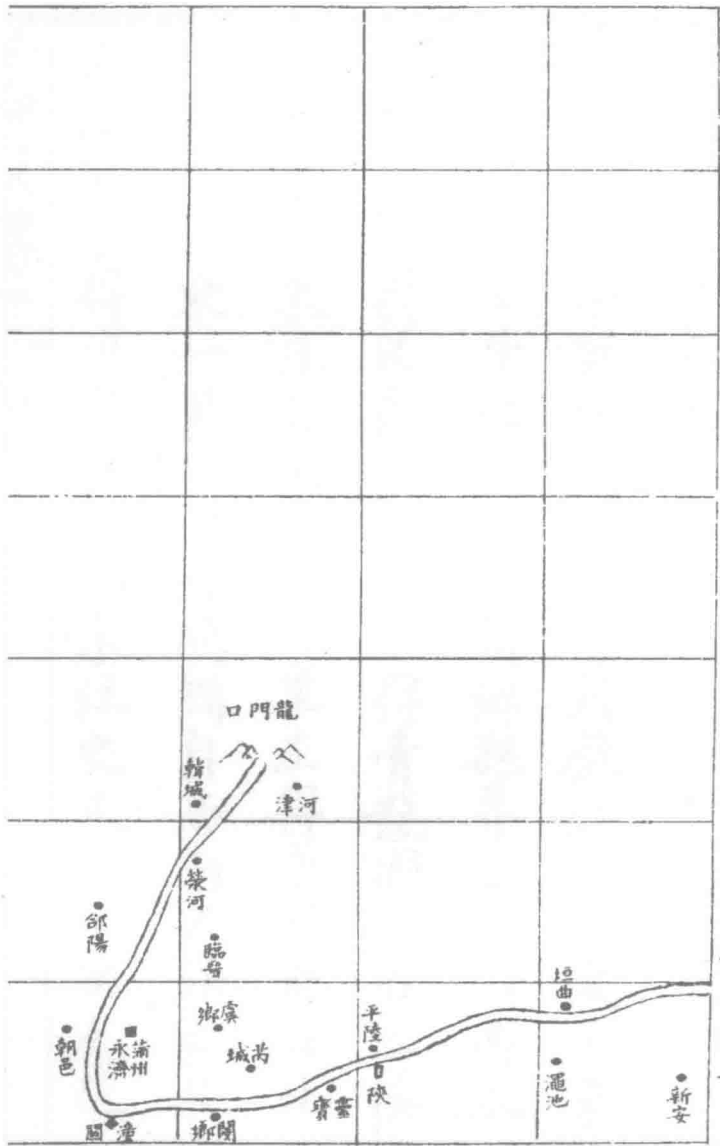
第十圖一





第十圖二





第十圖三

見今河道圖考第十

三省黃河圖說河自陝西潼關廳北折而東又東一里右逕金斗關入河南閿鄉縣界左逕山西永濟縣境曹村又東十七里右得青龍澗一名玉溪澗自東南來注之又東十四里左得袁村澗自北來注之又東一里右得泉鳩澗自西南來注之又東九里右得浪水澗自南來注之又東十里左逕

山西芮城縣界又東七里右得湖水澗自東南來注之又東一里右逕闕鄉縣城又東二十四里右逕河南靈寶縣界闕鄉縣河長八十三里又東十一里右得沙河自西南來注之又東四里左得汭水自北來注之又東北十里右得宏農澗合斷密河自西南來注之又東北一里右逕靈寶縣城又北九里又東七里左逕山西平陸縣界又南四里

又東北九里右得好陽河自南來注之又東北十里右逕河南陝州界右得淄水河自南來注之靈寶縣河長六十五里又東北十八里右得乾頭河一名蒼龍澗自南來注之又東北三里右得青龍河自東南來注之又東北二里右逕陝州城左逕平陸縣城又東北一里右得胡家村澗自西北來注之又東北三里半左得潘庵村澗自東北來注

之又東南十四里又東北四里左得王家沙澗自西北來注之又東北三里半右得馬家河自南來注之又東南五里又東北十三里左得三門澗自東北來注之又東北一里逕三門破又東南三里右得七里溝自南來注之又東北六里右得趙家河自南來注之又東北十九里右得程溝自東南來注之又東北一里右得程家河自東南來注之

又東北半里左得王家河自西北來注之又東北一里左得天澗河自東來注之又東北十九里半右還河南澗池縣界有老魚嘴澗自東南來注之陝州河長一百一十八里又北一里左得槐扒澗自東來注之又北一里右得槐扒河自東南來注之又北半里左得槐溝自東北來注之又西北一里半右得蘆花嶺澗自東北來注之又東北二十

三里又東南十四里左逕山西垣曲縣界有應口
溝自西北來注之又東一里左得北角石澗自東
北來注之又東十二里右得西柳窩澗自東南來
注之又東一里右得東柳窩澗自東南來注之又
東北四里右得白龍窩澗自東南來注之又西北
五里又東六里半右得馬鈴澗自西南來注之又
東八里左得半澗自西北來注之又東半里右得

澗口河自南來注之又東九里半左逕山西垣曲
縣城又東半里左逕河南濟源縣界有清水河自
西北來注之又有沈水自北來注之又東南二里
右得河水澗自西南來注之又東四里右得白崖
澗自東南來注之又東北七里右得關家澗自東
南來注之又東北二里右得宋家溝自東南來注
之左得龍潭溝自西北來注之又東北五里左得

潤莊澗自北來注之又東南五里右得單家澗自
南來注之又東北十里左得茅田澗自東北來注
之又東南四里右逕河南新安縣界有荆子山澗
自西南來注之澗池縣河長一百二十八里又東
北三里左得小溝自東北來注之又東北十二里
左得清河口澗自北來注之又東北八里左得歐
灣澗自北來注之又東南十九里右得南津澗自

西南來注之又東南六里右得陣河自西南來注
之又東南十二里半右逕河南孟津縣界有閻蒼
澗自東南來注之新安縣河長六十里半又東南
三里左得羅宇西溝自東北來注之又東南三里
半左得羅宇東溝自北來注之又東南十三里右
得康嶺溝自西南來注之又東南一里右得大晏
溝自南來注之又東南一里右得大晏東溝自南

來注之又東南一里左得堆底溝自東北來注之
又東南一里半左得圪塔澗自東北來注之又東
南四里左得圪塨東澗自東北來注之又東南九
里左得廖塢澗自北來注之又東四里半左得廖
塢東澗自西北來注之又東九里左得利崖底西
澗自北來注之又東一里半左得利崖東澗自北
來注之又東南十七里左逕河南孟縣界南陳濟

源縣河長一百六十八里半又東南十二里右逕
鐵謝鎮又東三十六里半右逕扣馬鎮左逕桃源
莊又東二里半左逕孟縣城又東南六里右逕河
南鞏縣界孟津縣河長一百二十六里又東北九
里右逕趙溝又東十一里半左逕河南溫縣界孟
縣河長七十七里半又東北六里右逕裴家峪又
東南六里右逕石關溝又東北十里半右逕邙山

頭又東南二里右得洛水自西南來注之又東南
半里左逕温縣城又東北十四里右逕河南汜水
縣界鞏縣河長五十九里半又東北六里半左逕
河南武陟縣界温縣河長四十五里半又東一里
半右得汜水自東南來注之又北一里半右逕汜
水縣城又東北一里半左得莽河合濟水來注之
又北東二里右逕孤柏嘴又北東二十七里半右

逕河南滎澤縣界汜水縣河長四十里半又東北
八里半左逕武陟縣城又東南三里半左得沁河
自西北來注之又東南二十二里半右逕滎澤縣
城又東南八里半右逕斷隄頭又東二里右逕滎
澤縣故南關又東南七里半左逕河南滎澤縣界
武陟縣河長八十六里半又東南三里半右逕河
南鄭州界滎澤縣南岸河長五十六里又東南三

里左逕河南原武縣界滎澤縣北岸河長六里半
又東十三里右逕石橋又東南五里左逕原武縣
城又東南六里右逕來同寨又東六里右逕河南
中牟縣界鄭州河長三十三里又東四里半左逕
河南陽武縣界原武縣河長三十四里半又東北
十六里右逕趙家渡又東十九里半左逕河南封
邱縣界陽武縣河長三十五里半又東二里半右

逕東漳又東南七里右逕河南祥符縣界中牟縣
河長四十九里半又東南二十里左逕范莊又東
六里右逕黑岡渡又東北二十一里半左逕河南
祥符縣界封邱縣河長五十七里又東南十三里
左逕西古城又東南十二里右逕草廠口又東南
十里右逕河南陳留縣界祥符縣南岸河長八十
二里半又東南十三里左逕小張莊又東北三里

左逕河南陳留縣界祥符縣北岸河長五十一里
又東北三里半右逕河南蘭儀縣界陳留縣南岸
河長十九里半又北東八里左逕西壩頭入蘭儀
縣界陳留縣北岸河長十一里半右逕銅瓦廂東
壩頭自金斗關至銅瓦廂河長九百二十九里自
河南蘭儀縣銅瓦廂東折而北又十二里左逕徐
公集又東北十六里左逕油坊寨入直隸長垣縣

界蘭儀縣北岸河長二十八里右逕葉新莊入長
垣縣界蘭儀縣南岸河長三十六里又北東二十
五里右逕竹林集又北西十一里左逕盧義姑一
名五間屋又東六里右逕直隸東明縣界長垣縣
南岸河長四十二里又東五里右逕郭寨又東北
八里左逕李屯入東明縣界長垣縣北岸河長五
十五里又北西九里左逕嘴子頭又東北六里左

月令考卷之五十一 第一
十二
逕曹莊又東十五里右逕高村又北西十三里左
逕蘧村集入直隸開州界東明縣北岸河長四十
三里又東二十八里左逕石莊黃入山東荷澤縣
界開州北岸河長二十八里右逕朱口入荷澤縣
界東明縣南岸河長八十四里又東十一里左逕
蘭河口入開州界荷澤縣北岸河長十一里又東
北二里半右逕藍路口入開州界荷澤縣南岸河

長十三里半又東北十三里半左逕梅寨入山東
濮州界開州北岸河長十六里右逕王莊入濮州
界開州南岸河長十三里半又北八里左逕潘寨
缺口又東北十五里左逕項城集又東北十七里
右逕康屯又北八里左逕柳園里又東北十三里
左逕羅莊埧隄口又東南七里左逕大辛莊淤河
口入山東范縣界濮州北岸河長六十八里右逕

鹽店入山東范縣界濮州南岸河長六十八里又
東北十一里左逕邱莊又東五里右逕徐大井又
東北二十五里右逕侯家樓入山東陽穀縣界范
縣南岸河長四十一里又東北五里左逕劉家莊
入山東壽張縣界范縣北岸河長四十六里又東
北十五里右逕小龍灣又北東七里右逕范莊支
河口又北四里左逕淤河口又東北三里左逕陳

家坊又東十里左逕岔河莊入陽穀縣界壽張縣
北岸河長三十九里又東七里左逕黃家口入壽
張縣界陽穀縣北岸河長七里又東二里右逕紅
廟入壽張縣陽穀縣南岸河長五十三里又東北
九里右逕山東東平州十里鋪南運河自南來注
之壽張縣南岸河長九里又北東二里左逕小白
鋪入東平州界壽張縣北岸河長十三里又北東

十里左逕西趙橋入山東東阿縣界東平州北岸
河長十里右逕東趙橋入東阿縣界東平州南岸
河長十二里又東北四里左逕史家橋又北東六
里左逕陶城鋪新運河口又東北五里左逕魏家
山又東北四里右逕陰柳棵又北東五里右逕八
里廳又東七里右逕龐家口大清河匯紋水自南
來注之又東北十里左逕大河口右得狼溪河匯

白雁泉洪範池諸水自南來注之又東北十一里
右逕小魯道口入山東平陰縣界東阿縣南岸河
長五十二里又東北十五里左逕于家窩入平陰
縣界東阿縣北岸河長六十七里又東北七里左
逕鄧莊又東南四里左逕康口又東北七里左逕
湖溪渡又東北四里右逕劉官莊入山東肥城縣
界平陰縣北岸河長三十四里又東北十八里左

逕五哥廟入山東長清縣界肥城縣北岸河長十
八里右逕孟家道口入長清縣界肥城縣南岸河
長三十里又東北又西七里右逕水坡莊又北六
里左逕官莊又東北六里右逕苗家莊右得南沙
河匯諸山之水自南來注之又西北三里左逕董
家寺又東北五里左逕荆隆口又東北九里左逕
陰河又東北九里左逕黃陡崖又東六里右逕東

興隆莊北沙河匯泰山之水自南來注之又東北
二里左逕張村入山東齊河縣界長清縣北岸河
長五十三里又北東十四里左逕史家道口又西
北七里左逕五里堡又東七里左逕齊河縣城右
得玉符河自南來注之又北東十三里左逕陳家
林又東北二里左逕李家岸又東七里右逕蔣家
莊入山東歷城縣界長清縣南岸河長一百三里

又東九里左逕西紙坊入歷城縣界齊河北岸河
長五十九里又東南七里右逕灤口灤水舊自南
來注之又東十四里左逕馮家堂新河口又東北
又南東五里半右逕堰頭鎮小清河閘口小清河
舊自南來注之又北又東北七里左逕邢家渡又
東又北東八里白泉河舊自南來注之又二里右
逕河套圈又北又東南北西十里巨治河舊自東

來注之又一里右逕孟家園又北東五里右逕秦
家道口又北又北東七里半右逕潞溝入山東章
邱縣界歷城縣南岸河長七十六里左逕二十里
鋪入山東濟陽縣界歷城縣北岸河長六十七里
又北又北東五里半左逕席家渡口又北東十四
里半左逕濟陽縣城又北東又北又東北十六里
右逕時王莊入濟陽縣界章邱縣河長三十六里

又東又北東三里半右逕西侯家莊又東北七里
左逕龍王廟又東五里右逕苗家莊入山東齊東
縣界濟陽縣南岸河長十五里半又東北八里繡
江河舊自南來注之又一里右逕延安鎮又東北
又北八里半左逕徐家道口又東北又東三里左
逕桑家渡又東北四里半左逕劉旺莊入山東惠
民縣界濟陽縣北岸河長七十六里半又東北十

三里右逕齊東縣城減河舊自南來注之又東南
又東北十二里左逕于王口又北東五里右逕山
東青城縣界齊東縣河長五十五里又北東四里
左逕歸仁鎮又北東十一里半左逕徐家莊又北
東又東又南東九里左逕清河鎮又東南十五里
左逕崔家莊又東又西北又北東九里左逕姚家
口又北東又南東又東十一里右逕翟家寺入山

東濱州界青城縣河長五十九里半又北東又北
西又東七里左逕卜家莊入濱州界惠民縣河長
九十六里半又東南七里半左逕藍家莊又東又
東南又北西又東又南東十四里半左逕孔家莊
又南東又東北六里左逕新街口又北東又北西
十三里半左逕丁家口又東四里右逕徐家井入
山東蒲臺縣界濱州南岸河長五十二里半又北

西又北東七里半右逕蒲臺縣城又南東又北東
又南東又北東十四里左逕菜園又東又北又東
又北十里半左逕劉家渡又南東三里左逕山東
利津縣界濱州北岸河長八十里半又北東九里
半左逕宮家莊又東又北西又東南又北西十四
里半右逕曹家店又北西又東北五里右逕四行
子入利津縣界蒲臺縣河長六十四里又北東又

西北八里左逕利津縣城又北東又南東又北東
二十五里左逕十四戶王家口又東又北東又北
西十九里左逕鹽窩又東又南東又北十四里左
逕高家莊又東南又南東八里半右逕辛莊又東
又北東十二里左逕鐵門關又北東三十六里一
百三十八丈左逕蕭神廟又北東八里三十四丈
左逕窪拉又南又南東又北東七里左逕二溝子

又南東又東又東北五里四十二丈左逕三溝子
又東南十七里一百三十二丈左逕紅頭窩又南
東七里一十四丈至海口利津縣北岸河長一百
九十八里利津縣南岸河長一百六十九里自銅
瓦廂至海口河長一千一百十三里半自金斗關
至海口河共長二千四十二里半

月令考

卷一

十一