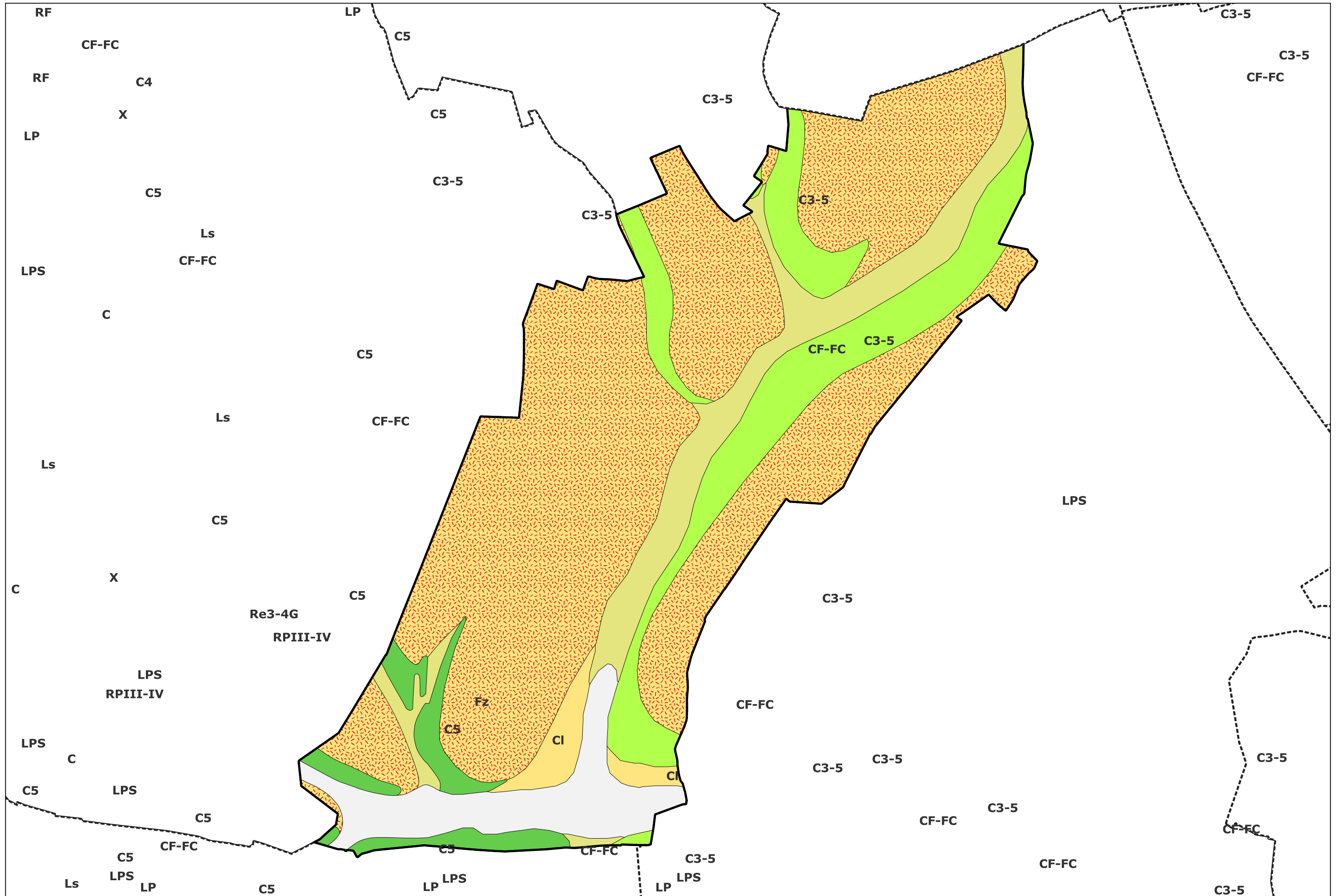








Carte géologique des sols de la commune de Esches



Légende de la carte géologique de la commune de Esches

-  Fz, Alluvions récentes : argiles et limons, parfois tourbeux - 2
-  CF-FC, Colluvions de dépressions, limons de fond de vallée sèche et de piedmont - 9
-  Cl, Limon brun de pente colluvionné - 21
-  LPS, Limon à silex : limon argileux à fragments de silex, en plateau et colluvionné sur pente - 29
-  C3-5, Craie blanche à bélemnites et Craie à Micraster (Sénonien indifférencié) - 77
-  C5, Craie blanche à silex à bélemnites (Campanien) - 78