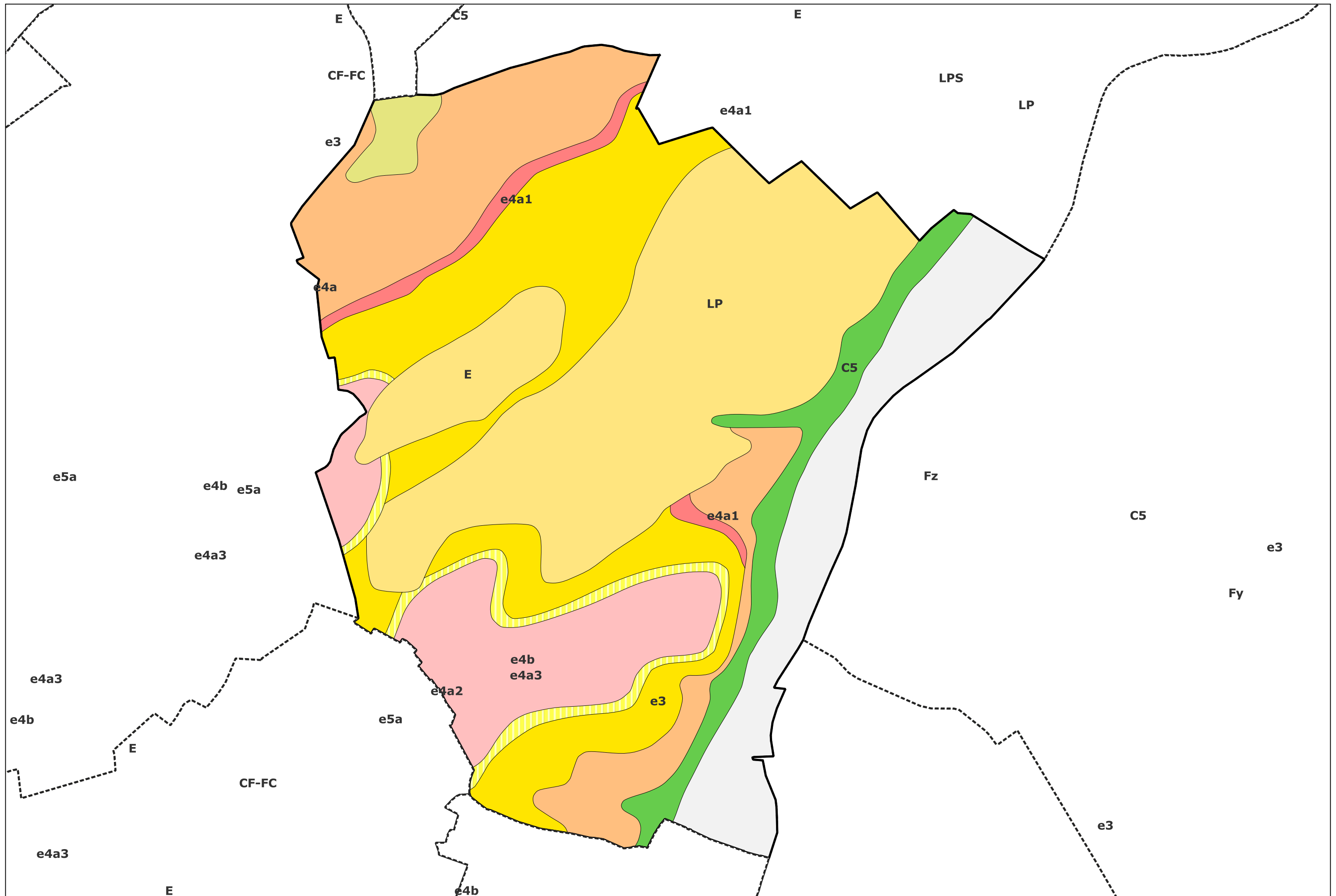













Carte géologique des sols de la commune de Jaux



Légende de la carte géologique de la commune de Jaux

-  Fz, Alluvions récentes : argiles et limons, parfois tourbeux - 2
-  CF-FC, Colluvions de dépressions, limons de fond de vallée sèche et de piedmont - 9
-  E, Eboulis, glissements en masse de terrains tertiaires - 24
-  LP, Limons argileux des plateaux, à composante loessique - 26
-  e4b, Argile de Laon, Sables de Cuise s.l. (faciès "Cuisien" indifférencié) (Yprésien supérieur) - 64
-  e4a, Marno-calcaires, argiles à lignite et argiles et sables coquilliers (faciès "Sparnacien" indifférencié) (Yprésien inférieur) - 67
-  e4a3, Sables à galets, sables argileux coquilliers ("Sables de Sinceny"), Faluns à cyrènes et à huîtres ("Fausses glaises") (faciès "Sparnacien" moyen et terminal) (Yprésien inférieur) - 68
-  e4a2, Argiles plastiques à lits gréseux à débris végétaux et bancs ligniteux ("Argiles et lignites du Soissonnais") (faciès "Sparnacien" inférieur) (Yprésien inférieur) - 69
-  e4a1, Marnes azoïques ("Marnes de Sinceny"), Marnes sableuses à huîtres ("Marnes de Marquéglise"), calcaire laguno-marin ("Calcaires de Mortemer"), sables calcaires ("Calcaires de Clairoix") (faciès "Sparnacien" inférieur) (Yprésien inférieur) - 70
-  e3, Sables à débris coquilliers et sables à débris ligniteux ("Sables de Bracheux") (Thanétien supérieur) - 72
-  C5, Craie blanche à silex à bélemnites (Campanien) - 78