



# MONITORUL OFICIAL AL ROMÂNIEI

Anul XII — Nr. 152

PARTEA I  
LEGI, DECRETE, HOTĂRÂRI ȘI ALTE ACTE

Miercuri, 12 aprilie 2000

## SUMAR

<u>Nr.</u>		<u>Pagina</u>
	LEGI ȘI DECRETE	
5.	— Lege privind aprobarea Planului de amenajare a teritoriului național — Secțiunea a III-a — zone protejate .....	1-47
41.	— Decret pentru promulgarea Legii privind aprobarea Planului de amenajare a teritoriului național — Secțiunea a III-a — zone protejate.....	48

## LEGI ȘI DECRETE

### PARLAMENTUL ROMÂNIEI

CAMERA DEPUTAȚILOR

SENATUL

### LEGE

#### privind aprobarea Planului de amenajare a teritoriului național — Secțiunea a III-a — zone protejate

**Parlamentul României** adoptă prezenta lege.

Art. 1. — (1) Se aprobă Planul de amenajare a teritoriului național — Secțiunea a III-a — zone protejate, potrivit anexelor nr. I—IV care fac parte integrantă din prezenta lege.

(2) În înțelesul prezentei legi, *zone protejate* sunt zonele naturale sau construite, delimitate geografic și/sau topografic, care cuprind valori de patrimoniu natural și/sau cultural și sunt declarate ca atare pentru atingerea obiectivelor specifice de conservare a valorilor de patrimoniu.

Art. 2. — Legea evidențiază zonele naturale protejate de interes național și identifică valorile de patrimoniu cultural național, care necesită instituirea de zone protejate pentru asigurarea protecției acestor valori.

Art. 3. — Lucrările de salvare, protejare și de punere în valoare a patrimoniului din zonele protejate sunt de utilitate publică, de interes național.

Art. 4. — (1) Zonele naturale protejate de interes național și monumentele naturii, precum și gruparea geografică și localizarea teritorială a zonelor naturale protejate de interes național sunt prevăzute în anexa nr. I la prezenta lege.

(2) Regimul zonelor naturale protejate de interes național se reglementează prin lege specială.

Art. 5. — (1) Valorile de patrimoniu cultural de interes național sunt prevăzute în anexa nr. III la prezenta lege.

(2) Autoritățile administrației publice locale, cu sprijinul autorităților publice centrale cu atribuții în domeniu, vor delimita, în baza unor studii de specialitate, în termen de 12 luni de la data intrării în vigoare a prezentei legi, zonele de protecție a valorilor de patrimoniu cultural, prevăzute în anexa nr. III.

(3) În vederea instituirii zonelor protejate autoritățile administrației publice locale vor întocmi documentațiile de

urbanism și regulamentele aferente, elaborate și aprobate potrivit legii, care vor cuprinde măsurile necesare de protecție și conservare a valorilor de patrimoniu cultural național din zonă.

(4) În termen de 60 de zile de la data intrării în vigoare a prezentei legi Ministerul Lucrărilor Publice și Amenajării Teritoriului va întocmi Metodologia de elaborare a documentațiilor de urbanism pentru zone construite protejate, care va fi publicată în Monitorul Oficial al României.

Art. 6. — Anexele nr. I și III la prezenta lege se pot reactualiza periodic, pe măsura identificării de noi valori de patrimoniu natural sau cultural, precum și a modificărilor intervenite asupra valorilor protejate. Declararea și delimitarea zonelor protejate aferente noilor valori de patrimoniu se fac potrivit legii.

Art. 7. — Prevederile Planului de amenajare a teritoriului național — Secțiunea a III-a — zone protejate sunt obligatorii pentru autoritățile administrației publice centrale și locale, care vor asigura preluarea acestor prevederi în documentațiile de amenajare a teritoriului județelor, municipiilor, orașelor și comunelor.

Art. 8. — (1) Lucrările necesare de salvare, cercetare, restaurare, protejare, conservare și de punere în valoare a patrimoniului din zonele protejate de interes național se vor executa numai în baza avizelor și aprobărilor autorităților administrative și forurilor științifice din domeniu, prevăzute de lege. Aceste lucrări se cuprind în listele de investiții — anexă la bugetele ordonatorilor principali de credite, pe bază de documentații tehnico-economice elaborate și aprobate potrivit dispozițiilor legale, și se finanțează, în comple-

tare, în limita fondurilor aprobate cu această destinație, prin legile bugetare anuale.

(2) Finanțarea totală sau parțială a lucrărilor se poate face și de alți investitori, persoane fizice sau persoane juridice, din donații sau din alte fonduri alocate de organisme internaționale sau din resurse financiare obținute în baza unor convenții bilaterale ori multilaterale, în condițiile stabilite de lege.

Art. 9. — Nerespectarea măsurilor specifice de conservare și de protejare a zonelor protejate atrage, potrivit legii, răspunderea civilă, contravențională sau penală, după caz.

Art. 10. — (1) Până la delimitarea prin studii de specialitate a zonelor de protecție a valorilor de patrimoniu cultural, prevăzute în anexa nr. III, în condițiile art. 5 alin. (2), se instituie zone de protecție a monumentelor istorice, de 100 metri în municipii și orașe, de 200 metri în comune și de 500 metri în afara localităților.

(2) Distanțele sunt măsurate de la limita exterioară a terenurilor aferente monumentelor istorice definite la art. 1 alin. (2) din Ordonanța Guvernului nr. 68/1994 privind protejarea patrimoniului cultural național, aprobată prin Legea nr. 41/1995.

Art. 11. — Pe data intrării în vigoare a prezentei legi dispozițiile referitoare la avizarea lucrărilor în zonele de protecție a monumentelor, prevăzute la art. 6 lit. a) din Ordonanța Guvernului nr. 27/1992 privind unele măsuri pentru protecția patrimoniului cultural național, publicată în Monitorul Oficial al României, Partea I, nr. 215 din 28 august 1992, cu modificările ulterioare, nu se mai aplică în cazul valorilor de patrimoniu cultural național prevăzute în anexa nr. III la prezenta lege.

*Această lege a fost adoptată de Senat în ședința din 28 decembrie 1999, cu respectarea prevederilor art. 74 alin. (1) din Constituția României.*

PREȘEDINTELE SENATULUI  
**MIRCEA IONESCU-QUINTUS**

*Această lege a fost adoptată de Camera Deputaților în ședința din 8 februarie 2000, cu respectarea prevederilor art. 74 alin. (1) din Constituția României.*

p. PREȘEDINTELE CAMEREI DEPUTAȚILOR,  
**VASILE LUPU**

București, 6 martie 2000.  
Nr. 5.

*ANEXA Nr. I*

**I. ZONE NATURALE PROTEJATE DE INTERES NAȚIONAL ȘI MONUMENTE ALE NATURII\***

**1.0. Rezervații ale biosferei, parcuri naționale sau naturale**

Poziția	Denumirea	Suprafața (ha)	Județul
A	Delta Dunării	580.000,00	Tulcea, Constanța
B	Domogled—Valea Cernei	60.100,00	Caraș-Severin, Mehedinți, Gorj
C	Retezat	38.047,00	Hunedoara
D	Porțile de Fier	115.655,80	Caraș-Severin, Mehedinți
E	Cheile Nerei—Beușnița	37.100,00	Caraș-Severin

\* Elaborată în baza datelor existente la data de 1 octombrie 1998, în conformitate cu prevederile Legii nr. 137/1995 privind protecția mediului înconjurător.

Potrivit legii, Delta Dunării are regim de rezervație a biosferei, de sit natural cu valoare de patrimoniu natural mondial și de zonă umedă de importanță internațională (sit Ramsar).

Unele suprafețe din perimetrul parcurilor naționale Retezat și Rodna au regimul de rezervație a biosferei, potrivit programului UNESCO—Omul și Biosfera.

La pct. 2.0 din prezenta anexă, prescurtările PN, DD vor avea următoarele semnificații:

PN — rezervații naturale incluse în perimetrul parcurilor naționale sau naturale;

DD — rezervații naturale incluse în Rezervația Biosferei „Delta Dunării”.

Poziția	Denumirea	Suprafața (ha)	Județul
F	Munții Apuseni	75.784,00	Alba, Bihor, Cluj
G	Rodna	46.399,00	Bistrița-Năsăud, Maramureș, Suceava
H	Bucegi	32.663,00	Argeș, Brașov, Dâmbovița, Prahova
I	Cheile Bicazului—Hășmaș	6.575,00	Neamț, Harghita
J	Ceahlău	8.396,00	Neamț
K	Călimani	24.041,00	Bistrița-Năsăud, Suceava, Mureș
L	Cozia	17.100,00	Vâlcea
M	Piatra Craiului	14.800,00	Argeș, Brașov
N	Grădiștea Muncelului—Cioclovina	10.000,00	Hunedoara
O	Semenic—Cheile Carașului	36.664,80	Caraș-Severin
P	Munții Măcinului	11.321,00	Tulcea
R	Balta Mică a Brăilei	17.529,00	Brăila

## 2.0. Rezervații și monumente ale naturii

Nr. crt.	Denumirea	Localizarea	Suprafața (ha)
0	1	2	3

### Județul Alba

2.1.	Detunata Goală	Comuna Bucium	24,00
2.2.	Râpa Roșie	Orașul Sebeș	25,00
2.3.	Detunata Flocoasă	Comuna Bucium	5,00
2.4.	Pintenii din Coasta Jinei	Comuna Șugag, satul Dobra	1,00
2.5.	Oul Arșiței	Comuna Sânciori, satul Tonea și comuna Pianu	0,20
2.6.	Masa Jidovului	Comuna Șugag, satul Tău Bistra	0,20
2.7.	Stânca Grunzii	Comuna Șugag, satul Tău Bistra	0,20
2.8.	Piatra Despicață	Comuna Roșia Montană	0,20
2.9.	Peștera Vânătărilor Ponorului	Comuna Ponor	5,00
2.10.	Peștera Ghețarul Scărișoara PN—F	Comuna Gârda de Sus	(1,00)
2.11.	Peștera Ghețarul de la Vârtop PN—F	Comuna Arieșeni, satul Casa de Piatră	(1,00)
2.12.	Cheile Râmețului	Comuna Râmeț, satul Valea Mănăstirii	40,00
2.13.	Huda lui Păpară PN—F	Comuna Sălciua, satul Sub Piatră	(4,50)
2.14.	Pădurea Vidolm	Comuna Ocoliș, satul Vidolm	44,20
2.15.	Poiana cu narcise de la Negruleasa	Comuna Bucium	5,00
2.16.	Molhașurile Căpățânei	Comuna Bistra	5,00
2.17.	Poienile cu narcise din Tecșești	Comuna Întregalde, satul Tecșești	2,00
2.18.	Iezerul Șurianul	Orașul Cugir	20,00
2.19.	Calcarele de la Ampoița	Comuna Meteș, satul Ampoița	10,00
2.20.	Cheile Întregalde	Comuna Întregalde, satul Modolești	25,00
2.21.	Cheile Vălișoarei	Comuna Livezile, satul Vălișoara	20,00
2.22.	Șesul Craiului—Scărița Belioara	Comuna Poșaga, satul Poșaga de Sus	47,70
2.23.	Calcarele cu orbitoline de la Piatra Corbului	Comuna Meteș	2,00
2.24.	Dealul cu Melci	Comuna Vidra	5,00
2.25.	Pârâul Bobii	Municipiul Aiud, satul Gârbova de Sus	1,50
2.26.	Calcarele de la Valea Mică	Orașul Zlatna, satul Valea Mică	1,00
2.27.	Pădurea Sloboda	Municipiul Aiud	20,00
2.28.	Iezerul Ighiel	Comuna Ighiu, satul Ighiel	20,00
2.29.	Tăul fără fund de la Băgău	Lopadea Nouă	7,40
2.30.	Cheile Gârbișoarei PN—F	Comuna Arieșeni	(15,00)
2.31.	Cheile Ordâncușei PN—F	Comuna Gârda de Sus	(10,00)
2.32.	Cheile Albacului PN—F	Comuna Albac	(35,00)
2.33.	Cheile Văii Morilor	Comuna Vidra, satul Ponorel	30,00
2.34.	Cheile Poșegii	Comuna Poșaga, satul Poșaga de Sus	10,00
2.35.	Cheile Runcului	Comuna Ocoliș, satul Runc	20,00
2.36.	Cheile Pociovaliștei	Comuna Ocoliș, satul Runc	25,00
2.37.	Cheile Glodului	Comuna Almașu Mare, satul Glod	20,00
2.38.	Cheile Cibului	Comuna Almașu Mare	15,00
2.39.	Cheile Caprei	Orașul Zlatna, satul Feneș	15,00
2.40.	Cheile Ampoiței	Comuna Meteș, satul Lunca Ampoiței	15,00
2.41.	Cheile Văii Cetății	Comuna Galda de Jos	10,00
2.42.	Cheile Galdiței și Turcului	Comuna Întregalde	80,00
2.43.	Cascada Vârciorog	Comuna Arieșeni	5,00
2.44.	Cascada Pisoaia	Comuna Vidra, satul Nemeși	5,00

0	1	2	3
2.45.	Piatra Ceții	Comuna Întregalde	75,00
2.46.	Luncile Prigoanei	Comuna Șugag	15,00
2.47.	Piatra Bulbucii	Orașul Zlatna, satul Feneș	3,00
2.48.	Piatra Tomii	Comuna Ceru Băcăinți, satul Bulbuc	1,00
2.49.	Piatra Varului	Comuna Meteș	1,00
2.50.	Piatra Boului	Comuna Meteș	3,00
2.51.	Piatra Poienii	Comuna Ighiu, satul Ighiel	1,00
2.52.	Piatra Grohotișului	Comuna Ighiu, satul Ighiel	5,00
2.53.	Bulzul Gălzii	Comuna Galda de Jos	3,00
2.54.	Cheile Gălzii	Comuna Galda de Jos	1,00
2.55.	Cheile Tecșeștilor	Comuna Întregalde	5,00
2.56.	Cheile Pravului	Comuna Râmeț, satul Cheia	3,00
2.57.	Cheile Piatra Bălții	Comuna Râmeț, satul Cheia	2,00
2.58.	Cheile Geogelului	Comuna Ponor	5,00
2.59.	Cheile Plaiului	Comuna Livezile	2,00
2.60.	Avenul din Hoanca Urzicarului PN—F	Comuna Roșia Montană, satul Vârtop	(1,00)
2.61.	Coiba Mică PN—F	Comuna Arieșeni, satul Casa de Piatră	(1,00)
2.62.	Coiba Mare PN—F	Comuna Arieșeni, satul Casa de Piatră	(1,00)
2.63.	Peștera Vârtopașu	Comuna Arieșeni, satul Casa de Piatră	1,00
2.64.	Huda Orbului PN—F	Comuna Arieșeni, satul Casa de Piatră	(1,00)
2.65.	Hodobana PN—F	Comuna Arieșeni, satul Hodobana	(1,00)
2.66.	Avenul cu două intrări PN—F	Comuna Arieșeni, satul Hodobana	(1,00)
2.67.	Izbucul Tăuzului PN—F	Comuna Arieșeni, satul Hodobana	(1,00)
2.68.	Hoanca Apei PN—F	Comuna Gârda de Sus	(1,00)
2.69.	Avenul de la Tău PN—F	Comuna Gârda de Sus	(1,00)
2.70.	Pojarul Poliței PN—F	Comuna Gârda de Sus	(1,00)
2.71.	Avenul din șesuri PN—F	Comuna Gârda de Sus	(1,00)
2.72.	Izbucul Poliței PN—F	Comuna Gârda de Sus	(0,20)
2.73.	Izbucul Cotețul Dobreștilor PN—F	Comuna Gârda de Sus	(0,20)
2.74.	Peștera de sub Zgurăști PN—F	Comuna Gârda de Sus	(1,00)
2.75.	Peștera Poarta lui Lonele PN—F	Comuna Gârda de Sus	(0,10)
2.76.	Peștera Dirninii PN—F	Comuna Horea, satul Mățișești	(1,00)
2.77.	Izbucul Mățișești PN—F	Comuna Horea, satul Mățișești	(1,00)
2.78.	Peșterile Lucia	Comuna Sohodol	1,00
2.79.	Peștera de la Groși	Comuna Sălciua, satul Sub Piatră	1,00
2.80.	Cheile Mândruțului	Comuna Scărișoara	3,50
2.81.	Cheile Silosului	Comuna Rimetea, satul Colțești	3,00
2.82.	Cheile Mănăstirii	Comuna Râmeț, satul Valea Mănăstirii	15,00
2.83.	Piatra Corbului	Comuna Roșia Montană	5,00

### Județul Arad

2.84.	Peștera Valea Morii	Comuna Moneasa	5,00
2.85.	Dosul Laurului	Comuna Gurahonț, satul Zimbru	32,20
2.86.	Baltele Gurahonț	Comuna Gurahonț	2,00
2.87.	Runcu—Groși	Comuna Bârzava	261,80
2.88.	Poiana cu narcise Rovina	Orașul Ineu	0,10
2.89.	Balta Rovina	Orașul Ineu	120,00
2.90.	Balta Șoimoș	Orașul Lipova	1,00
2.91.	Pădurea Sic	Comuna Cărand, satul Seliștea	17,80
2.92.	Peștera lui Duțu	Comuna Săvârșin, satul Căprioara	0,10
2.93.	Peștera Sinesie	Comuna Săvârșin	0,10
2.94.	Locul fosilifer Monorostia	Comuna Bârzava	0,10
2.95.	Locul fosilifer Zăbalt	Comuna Dorgoș, satele Ususău și Zăbalt	5,00
2.96.	Pădurea de stejar pufos de la Cărand	Comuna Cărand	2,10
2.97.	Rezervația de soluri sărăturate	Comuna Socodor	95,00
2.98.	Arboretul Macea	Comuna Macea	20,50

### Județul Argeș

2.99.	Microrelieful carstic de la Cetățeni	Comuna Cetățeni	10,00
2.100.	Granitul de la Albești	Comuna Albești de Muscel	0,50
2.101.	Locul fosilifer Suslănești	Comuna Mioarele, satul Suslănești	3,50

0	1	2	3
2.102.	Calcarul numulitic de la Albești	Comuna Albești de Muscel	1,50
2.103.	Poiana cu narcise Negrași	Comuna Negrași	4,10
2.104.	Zona carstică — Cheile Dâmbovița — Dâmbovicioara — Brusturet PN—M	Comunele Rucăr și Dâmbovicioara	(2.000,00)
2.105.	Golul alpin Moldoveanu — Capra	Comunele Arefu și Nucșoara	5.000,00
2.106.	Peștera de la Piscul Negru	Comuna Arefu	0,50
2.107.	Peștera Dobreștilor	Comuna Dâmbovicioara	0,50
2.108.	Peștera nr. 15	Comuna Dâmbovicioara	0,50
2.109.	Peștera Dâmbovicioara PN—M	Comuna Dâmbovicioara	(0,50)
2.110.	Peștera Uluce PN—M	Comuna Dâmbovicioara	(0,50)
2.111.	Peștera Stanciului PN—M	Comuna Dâmbovicioara	(0,50)
2.112.	Avenul din Grind	Comuna Dâmbovicioara	0,50
2.113.	Lacul Iezer	Comuna Nucșoara	0,60
2.114.	Lacul Zârna	Comuna Rucăr	0,50
2.115.	Lacul Jgheburoasa	Comuna Rucăr	2,00
2.116.	Lacul Hârtop I	Comuna Rucăr	0,30
2.117.	Lacul Hârtop II	Comuna Rucăr	0,35
2.118.	Lacul Hârtop V	Comuna Rucăr	1,00
2.119.	Lacul Mănăstirii	Comuna Rucăr	0,60
2.120.	Lacul Valea Rea	Comuna Rucăr	0,50
2.121.	Lacul Buda	Comuna Nucșoara	0,40
2.122.	Lacurile Izvorul—Mușeteică	Comuna Nucșoara	0,30
2.123.	Lacul Scărișoara Galbenă	Comuna Rucăr	2,00
2.124.	Lacul Galbena IV	Comuna Rucăr	0,20
2.125.	Valea Vâlsanului	Comunele Mușătești, Brăduleț, Arefu, Nucșoara	10.000,00

**Județul Bacău**

2.126.	Dealul Perchii	Municipiul Onești	90,00
2.127.	Pădurea Runc	Orașul Buhuși, localitatea Runcu	57,50
2.128.	Pădurea Izvorul Alb	Orașul Dărmănești	3,00
2.129.	Pădurea Arsura	Comuna Mărgineni	34,50
2.130.	Pădurea de pini	Orașul Moinești	15,00
2.131.	Tuful de la Valea Uzului	Orașul Dărmănești	0,10
2.132.	Tuful de Falcău	Orașul Slănic-Moldova	0,10
2.133.	Cineritele de Nutasca-Ruseni	Comuna Cleja	0,10
2.134.	Rezervația de arini Dofteana	Comuna Dofteana	0,10
2.135.	Punctul fosilifer La Runc	Comuna Gura Văii	0,10
2.136.	Punctul fosilifer Cârligata	Comuna Mărgineni	0,10
2.137.	Strate tip pentru „Formațiunea de Pietrosu“	Comuna Mărgineni	0,10
2.138.	Puncte fosilifere în conglomeratele de Pietricica	Comuna Nicolae Bălcescu	0,10
2.139.	Strate tip pentru „Formațiunea de Supan“	Orașul Comănești	0,10
2.140.	Calcarele cu Lithothamnium	Orașul Slănic-Moldova, localitatea Cireșoia	0,10

**Județul Bihor**

2.141.	Groapa Ruginoasă — Valea Seacă PN—F	Orașul Nucet, satul Băița	(20,40)
2.142.	Pietrele Galbenei PN—F	Comuna Pietroasa	(6,30)
2.143.	Piatra Bulzului PN—F	Comuna Pietroasa	(1,40)
2.144.	Ghețarul Focul Viu PN—F	Comuna Pietroasa	(0,10)
2.145.	Avenul Borțigului PN—F	Comuna Pietroasa	(0,10)
2.146.	Vârful Buteasa	Comuna Bulz	2,00
2.147.	Molhașurile din Valea Izbuclor PN—F	Comuna Pietroasa	(80,00)
2.148.	Fâneața Izvoarelor Crișul Pietros PN—F	Comuna Pietroasa	(1,00)
2.149.	Cetățile Ponorului PN—F	Comuna Pietroasa	(14,90)
2.150.	Valea Galbenei PN—F	Comuna Pietroasa	(70,50)
2.151.	Valea Sighiștelului PN—F	Comuna Câmpani, satul Sighiștel	(412,60)
2.152.	Pietrele Boghii PN—F	Comuna Pietroasa	(38,40)
2.153.	Săritoarea Bohodeiului PN—F	Comuna Pietroasa	(32,90)
2.154.	Cetatea Rădesei PN—F	Comuna Budureasa	(20,00)
2.155.	Poiana Florilor PN—F	Comuna Pietroasa	(1,00)
2.156.	Platoul Carstic Padiș PN—F	Comuna Pietroasa	(39,00)
2.157.	Depresiunea Bălileasa PN—F	Comuna Pietroasa	—
2.158.	Groapa de la Bârsa PN—F	Comuna Pietroasa	(30,00)

0	1	2	3
2.159.	Vârful Biserica Moțului PN—F	Comuna Pietroasa	(3,00)
2.160.	Platoul carstic Lumea Pierdută PN—F	Comuna Pietroasa	(39,00)
2.161.	Izbucul intermitent de la Călugări	Comuna Cărpinet	14,40
2.162.	Fâneța Valea Roșie	Comuna Cetariu, satul Săldăbagiu de Munte	4,00
2.163.	Ferice Plai și Hoanca	Comuna Buntești	0,10
2.164.	Avenul Câmpeneasa cu Izbucul Boiu	Orașul Vascău	1,00
2.165.	Defileul Crișului Repede	Comuna Vadul Crișului	219,70
2.166.	Peștera Ciurului Ponor	Comuna Roșia	1,00
2.167.	Peștera Ciurului Izbuc	Comuna Roșia	0,10
2.168.	Peștera Osoiu	Comuna Vârciorog, satul Fâșca	0,10
2.169.	Peștera Urșilor-Chișcău	Comuna Pietroasa, satul Chișcău	1,00
2.170.	Peștera Valea Leșului	Comuna Bulz	0,10
2.171.	Peștera Vântului	Comuna Șuncuiuș	0,10
2.172.	Peștera lui Micula	Comuna Pietroasa, satul Giulești	0,10
2.173.	Peștera Gălășeni	Comuna Măgești, satul Gălășeni	0,10
2.174.	Defileul Crișului Negru la Borz	Comuna Șoimi, satul Borz	12,00
2.175.	Pădurea cu narcise din Oșorhei	Comuna Oșorhei	2,00
2.176.	Vârful Cârligați (Versantul Sudic) PN—F	Comuna Budureasa	(10,00)
2.177.	Pârâul Peșea	Comuna Sânmartin	4,00
2.178.	Dealul Păcău	Comuna Șoimi	15,00
2.179.	Poiana cu narcise de la Goroniște	Comuna Tinca	1,00
2.180.	Piatra Grăitoare (coasta de S—E a Brăiesei)	Comuna Budureasa	5,00
2.181.	Valea Iadei cu Syringa josichaea	Comuna Bulz, satul Remeți	2,00
2.182.	Pășunea cu Corynephorus de la Voievozi	Comuna Simian	5,00
2.183.	Complexul hidrografic Valea Rece	Comuna Sălacea	2,00
2.184.	Lacul Cicoș	Comuna Săcuieni	10,00
2.185.	Gruul Pietrii	Comuna Lugașu de Jos	0,40
2.186.	Calcarele tortoniene de la Miheleu	Comuna Lăzăreni	0,10
2.187.	Locul fosilifer de pe Dealul Șimleului	Comuna Sânmartin, satul Betfia	5,00
2.188.	Calcarele tortoniene de la Tășad	Comuna Drăgești	0,40
2.189.	Locul fosilifer din Valea Lionii—Peștiș	Orașul Aleșd, satul Peștiș	0,01
2.190.	Lentila 204 Brusturi — Cornet	Comuna Aștileu	0,10
2.191.	Calcarele cu hippuriți din Valea Crișului	Comuna Bratca	0,40
2.192.	Locul fosilifer de la Cornițel	Comuna Borod	0,01
2.193.	Peștera Meziad	Comuna Remetea	0,10
2.194.	Colonia de Păsări de la Pădurea Radvani	Comuna Cefa	3,00
2.195.	Izvoarele mezotermale Răbăgani	Comuna Răbăgani	0,50
2.196.	Peștera Vacii	Comuna Roșia	0,10
2.197.	Peștera Grust	Comuna Roșia	0,10
2.198.	Peștera Igrîța	Comuna Aștileu	0,10
2.199.	Peștera Farcz	Comuna Roșia	0,10
2.200.	Peștera Toplița	Comuna Dobrești	0,10

### Județul Bistrița-Năsăud

2.201.	Piatra Corbului	Comuna Cetate, satul Budacu de Sus	5,00
2.202.	Masivul de sare de la Sărățel	Comuna Șieu-Măgheruș, satul Sărățel	5,00
2.203.	Vulcanii Norioși La Gloduri	Comuna Monor	2,00
2.204.	Râpa cu păpuși	Comuna Mărișelu, satul Domnești	2,00
2.205.	Zăvoaiele Borcutului	Comuna Romuli	1,00
2.206.	Peștera Tăușoare	Comuna Rebrîșoara	71,00
2.207.	Poiana cu narcise de pe Șesul Mogoșenilor	Comuna Nimigea	6,00
2.208.	La Sărătură	Comuna Șintereag, satul Blăjenii de Jos	5,00
2.209.	Poiana cu narcise pe de masivul Saca	Comuna Rodna, satul Valea Vinului	5,00
2.210.	Poiana cu narcise pe de Șesul Văii Budacului	Comuna Cetate, satul Orheiu Bistriței	6,00
2.211.	Piatra Fântânele	Comuna Prundul Bârgăului	5,00
2.212.	Piatra Cușmei	Comuna Livezile, satul Cușma	5,00
2.213.	Pădurea Poșmus	Comuna Șieu-Măgheruș	2,00
2.214.	Valea Repede	Comuna Bistrița Bârgăului	222,00
2.215.	Tăul Zânelor	Comuna Bistrița Bârgăului	15,00
2.216.	Lacul Zagra	Comuna Zagra	1,00
2.217.	Locul fosilifer Râpa Mare	Comuna Cetate, satul Budacu de Sus	1,00
2.218.	Cheile Bistriței Ardelene	Comuna Bistrița Bârgăului	50,00
2.219.	Peștera din Valea Cobășelului	Comuna Șanț	1,00
2.220.	Râpa Verde	Comuna Cetate, satul Budacu de Sus	1,00

0	1	2	3
2.221.	Comarnic	Comuna Livezile	5,00
2.222.	Crovul de la Larion	Comuna Lunca Ilvei	250,00
2.223.	Izvoarele Mihăiesei	Comuna Maieru, satul Anieș	50,00
2.224.	Stâncile Tătarului	Comuna Bistrița Bârgăului	25,00
2.225.	Ineu Lala PN—G	Comunele Șanț, Leșu, Rodna	(2.568,00)

**Județul Botoșani**

2.226.	Stânca Ștefănești	Comuna Ștefănești	1,00
2.227.	Turbăria de la Dersca	Comuna Dersca	10,00
2.228.	Bucecea — Bălțile Siretului	Comuna Bucecea	2,00
2.229.	Stânca Ripiceni	Comuna Ripiceni	1,00
2.230.	Pădurea Ciornohal	Comuna Călărași	76,50
2.231.	Pădurea Tudora	Comuna Tudora	117,60
2.232.	Arinișul de la Horlăceni	Comuna Șendriceni	5,00
2.233.	Făgetul secular Stuhuasa	Comuna Șuharău	60,70

**Județul Brașov**

2.234.	Bucegi (Abruptul Bucșoiu, Mălăești, Gaura) PN—H	Orașul Râșnov, comunele Bran, Moieciu	(1.634,00)
2.235.	Locul fosilifer de la Vama Strunga PN—H	Comuna Moieciu	(10,00)
2.236.	Piatra Craiului PN—M	Orașul Zărnești	(1.459,00)
2.237.	Cheile Zărneșilor PN—M	Comuna Moieciu	(109,80)
2.238.	Stânca bazaltică de la Rupea	Orașul Rupea	9,00
2.239.	Coloanele de bazalt de la Racoș	Comuna Racoș	1,10
2.240.	Coloanele de bazalt de la Piatra Cioplită	Comuna Comana, satul Comana de Jos	1,00
2.241.	Vulcanii Noroioși de la Băile Homorod	Comuna Homorod	0,10
2.242.	Microcanionul în bazalt de la Hoghiz	Comuna Hoghiz	2,00
2.243.	Cheile Dopca	Comuna Hoghiz	4,00
2.244.	Locul fosilifer Ormeniș	Comuna Ormeniș	4,00
2.245.	Locul fosilifer Carhaga	Comuna Racoș	1,60
2.246.	Locul fosilifer Purcăreni	Comuna Târlungeni	0,20
2.247.	Peștera Bârlogul Ursului	Comuna Apața	1,00
2.248.	Peștera Valea Cetății	Orașul Râșnov	1,00
2.249.	Peștera Liliecilor	Comuna Moieciu	1,00
2.250.	Poienile cu narcise din Dumbrava Vadului	Comuna Șercaia, satul Vad	394,90
2.251.	Dealul Cetății — Lempes	Comuna Hărman	274,50
2.252.	Mlaștina Hărman	Comuna Hărman	2,00
2.253.	Postăvarul (Muntele)	Municipiul Brașov	1.025,50
2.254.	Cotul Turzunului	Comuna Hoghiz	0,20
2.255.	Tâmpa (Muntele)	Municipiul Brașov	188,20
2.256.	Stejerișul Mare	Municipiul Brașov	16,30
2.257.	Pădurea Bogății	Comunele Măieruș și Hoghiz	8,50
2.258.	Pădurea și mlaștinile eutrofe de la Prejmer	Comuna Prejmer	252,00

**Județul Brăila**

2.259.	Pădurea Camenița	Comuna Șuțești	1,30
2.260.	Lacul Jirlău — Vișani	Comunele Jirlău, Vișani, Galbenu	930,00

**Județul Buzău**

2.261.	Vulcanii Noroioși Pâclele Mari	Comuna Scorțoasa	15,20
2.262.	Vulcanii Noroioși Pâclele Mici	Comuna Berca	10,20
2.263.	Sarea lui Buzău	Comuna Viperești	0,80
2.264.	Blocurile de calcar de la Bădila	Comuna Viperești	1,00
2.265.	Pădurea Crivineni	Comuna Pătârlagele	14,10
2.266.	Pădurea Brădeanu	Comuna Brădeanu	5,80
2.267.	Platoul Meledic	Comuna Mânzălești	67,50
2.268.	Pădurea „Lacurile Bisoca“	Comuna Bisoca	10,00
2.269.	Dealul cu Lilieci Cernătești	Comuna Cernătești	3,00
2.270.	Pădurea cu tisă	Comuna Chiojdu	150,00

0	1	2	3
2.271.	Balta Albă	Comuna Balta Albă	600,00
2.272.	Balta Amară	Comuna Balta Albă	900,00
2.273.	Focul Viu — Lopătari	Comuna Lopătari	0,03
2.274.	Piatra Albă „La Grunji”	Comuna Mânzălești	0,025
2.275.	Chihlimbarul de Buzău	Comuna Colți	2,52

### **Județul Caraș-Severin**

2.276.	Rezervația Cheile Nerei — Beușnița PN—E	Comunele Sasca Montană și Șopotul Nou	(3.081,30)
2.277.	Valea Ciclovei — Ilidia PN—E	Comuna Ciclova Română	(1.865,60)
2.278.	Cheile Sușarei PN—E	Comuna Sasca Montană	(246,00)
2.279.	Izvorul Bigăr PN—E	Comuna Bozovici	(176,60)
2.280.	Lisovacea PN—E	Comunele Bozovici și Lăpușnicu Mare	(33,00)
2.281.	Ducin PN—E	Comuna Lăpușnicu Mare	(260,70)
2.282.	Cheile Carașului PN—O	Comuna Carașova	(3.028,30)
2.283.	Izvoarele Carașului PN—O	Orașul Anina	(578,00)
2.284.	Izvoarele Nerei PN—O	Comuna Prigor	(5.028,00)
2.285.	Cheile Gârliștei PN—O	Orașul Anina, comuna Goruia	(517,00)
2.286.	Bârzavița PN—O	Comuna Văliug	(3.406,90)
2.287.	Buhui-Marghițaș PN—O	Orașul Anina	(979,00)
2.288.	Peștera Comarnic PN—O	Comuna Carașova	(0,10)
2.289.	Peștera Popovăț PN—O	Comuna Carașova	(0,10)
2.290.	Peștera Buhui PN—O	Orașul Anina	(0,10)
2.291.	Groposu PN—O	Municipiul Reșița	(883,60)
2.292.	Rezervația Domogled PN—B	Orașul Băile Herculane	(2.382,80)
2.293.	Coronini — Bedina PN—B	Orașul Băile Herculane, comuna Mehadia	(3.864,80)
2.294.	Iauna — Craiova PN—B	Comunele Cornereva și Mehadia	(1.545,10)
2.295.	Iardașița PN—B	Comuna Mehadia	(501,60)
2.296.	Belareca PN—B	Comunele Cornereva și Mehadia	(1.665,70)
2.297.	Peștera Bârzonii PN—B	Comuna Cornereva	(0,10)
2.298.	Valea Mare PN—D	Orașul Moldova Nouă	(1.179,00)
2.299.	Balta Nera — Dunăre PN—D	Comuna Socol	(10,00)
2.300.	Fâneța cu narcise Zervești	Comuna Turnu Ruieni	40,00
2.301.	Locul fosilifer Soceni	Comuna Ezeriș	0,40
2.302.	Cheile Globului	Comuna Iablanțița	225,00
2.303.	Cheile Rudăriei	Comuna Eftimie Murgu	250,00
2.304.	„Cuptor” — Brădișoru de Jos	Orașul Oravița	0,50
2.305.	„Sfinxul Bănățean”	Comuna Topleț	0,50
2.306.	„Râpa Neagră”	Comuna Mehadia	5,00
2.307.	Râpa cu lăstuni din Valea Divici	Comuna Pojejena	5,00
2.308.	Dealul Petrolea — Cuptoare	Comuna Cornea	5,00
2.309.	Valea Greața	Comuna Mehadia	9,00
2.310.	Ravena Crouri	Comuna Iablanțița	7,00
2.311.	Ogașul Slătinic	Comuna Bozovici	1,00
2.312.	Baziaș	Comuna Socol	170,90
2.313.	Pădurea Ezerișel	Comuna Ezeriș	120,00
2.314.	Locul fosilifer de la Apadia	Comuna Brebu	1,00
2.315.	Locul fosilifer de la Delinești	Comuna Păltiniș	4,00
2.316.	Locul fosilifer de la Ezeriș	Comuna Ezeriș	2,00
2.317.	Locul fosilifer de la Globu Craiovei	Comuna Iablanțița	2,00
2.318.	Locul fosilifer de la Petroșnița	Comuna Bucosnița	3,00
2.319.	Locul fosilifer de la Târnova	Comuna Târnova	2,00
2.320.	Locul fosilifer de la Tirol	Comuna Doclin	0,50
2.321.	Locul fosilifer de la Valea Pai	Comuna Ramna	2,00
2.322.	Locul fosilifer de la Zorlențu Mare	Comuna Zorlențu Mare	3,00

### **Județul Călărași**

2.323.	Pădurea Ciornuleasa	Comuna Mitreni	75,20
--------	---------------------	----------------	-------

### **Județul Cluj**

2.324.	Cariera Corabia	Comuna Gilău, satul Someșul Rece	2,00
2.325.	Peștera Vârfurașu	Comuna Mărgău	1,00
2.326.	Fânațele Suatu (I și II)	Comuna Suatu	9,20



0	1	2	3
2.327.	Fânațele Clujului—Copârșaie	Municipiul Cluj-Napoca	1,50
2.328.	Fânațele Clujului—Valea lui Craiu	Municipiul Cluj-Napoca	1,00
2.329.	Valea Morilor	Comuna Feleacu	1,00
2.330.	Pârâul Dumbrava	Comuna Ciurila	0,50
2.331.	Cheile Turzii	Comuna Mihai Viteazu	104,00
2.332.	Lacul Știucilor	Comuna Fizeșu Gherlii	26,00
2.333.	Valea Legiilor	Comuna Geaca	13,50
2.334.	Stufărișurile de la Sic	Comuna Sic	2,00
2.335.	Făgetul Clujului	Municipiul Cluj-Napoca	10,00
2.336.	Peștera Mare (de pe Valea Firei) PN—F	Comuna Mărgău	(2,00)
2.337.	Peștera din Piatra Ponorului PN—F	Comuna Mărgău	(2,00)
2.338.	Gipsurile de la Leghia	Comuna Aghireșu	1,00
2.339.	Locul fosilifer Coruș	Comuna Baci	2,00
2.340.	Molhașul Mare de la Izbuc	Comuna Beliș	8,00
2.341.	Cheile Baciului	Comuna Baci	3,00
2.342.	Cheile Turenilor	Comuna Tureni	25,00
2.343.	Sărăturile și Ocna Veche	Municipiul Turda	10,00
2.344.	Parcul Munții Apuseni PN—F	Comuna Beliș	(6.200,00)

### **Județul Constanța**

2.345.	Vama Veche — 2 Mai (Acvatoriul litoral marin)	Comuna Limanu, satul Vama Veche	5.000,00
2.346.	Grindul Chituc DD—A	Comuna Corbu	(2.300,00)
2.347.	Grindul Lupilor DD—A	Comuna Mihai Viteazu	(2.075,00)
2.348.	Corbu-Nunțași — Histria DD—A	Comunele Istria și Corbu	(1.610,00)
2.349.	Cetatea Histria DD—A	Comuna Istria	(350,00)
2.350.	Pereții calcaroși de la Petroșani	Comuna Deleni	4,80
2.351.	Locul fosilifer Aliman	Comuna Aliman	15,00
2.352.	Reciful neojurasic de la Topalu	Comuna Topalu	8,00
2.353.	Locul fosilifer Credința	Comuna Cobadin	6,00
2.354.	Locul fosilifer Cernavodă	Orașul Cernavodă	3,00
2.355.	Locul fosilifer Seimenii Mari	Comuna Seimeni	0,50
2.356.	Peștera La Adam	Comuna Târgușor	5,00
2.357.	Peștera Gura Dobrogei	Comuna Târgușor	5,00
2.358.	Peștera Limanu	Comuna Limanu	1,00
2.359.	Valu lui Traian	Comuna Valu lui Traian	5,00
2.360.	Pădurea Hagieni	Comuna Albești	392,90
2.361.	Pădurea Dumbrăveni	Comuna Dumbrăveni	345,70
2.362.	Recifii jurasici Cheia	Comuna Târgușor	170,00
2.363.	Pădurea Canaraua Fetii	Comuna Băneasa	168,30
2.364.	Fântânița — Murfatlar	Orașul Basarabi	66,40
2.365.	Pădurea Esecchioi	Comuna Ostrov	26,00
2.366.	Dunele marine de la Agigea	Municipiul Constanța	25,00
2.367.	Dealul Alah Bair	Comuna Crucea	10,00
2.368.	Lacul Agigea	Municipiul Constanța, comuna Agigea	86,80
2.369.	Canaralele din Portul Hârșova	Orașul Hârșova	5,30
2.370.	Locul fosilifer Movila Banului	Municipiul Mangalia	4,00
2.371.	Obanul Mare și Peștera Mobile	Municipiul Mangalia	12,00

### **Județul Covasna**

2.372.	Mestecănișul de la Reci	Comuna Reci	48,20
--------	-------------------------	-------------	-------

### **Județul Dâmbovița**

2.373.	Peștera Cocora (inclusiv Cheile Urșilor)	Comuna Moroeni	(307,00)
2.374.	Cheile Tătarului	Comuna Moroeni	(144,30)
2.375.	Valea Horoabei	Comuna Moroeni	(5,70)
2.376.	Orzea — Zănoaga	Comuna Moroeni	(841,20)
2.377.	Zănoaga — Lucăcilă	Comuna Moroeni	259,40
2.378.	Rezervația Plaiul Domnesc	Comuna Moroeni	0,50
2.379.	Peștera Răteiiului	Comuna Moroeni	1,50

0	1	2	3
2.380.	Turbăria Lăptici	Comuna Moroeni	14,90
2.381.	Poiana Crucii	Comuna Moroeni	0,50
2.382.	Rezervația Plaiul Hoților	Comuna Moroeni	0,50
2.383.	Izvorul de la Corbii Ciungi	Comuna Corbii Mari	5,00
<b>Județul Dolj</b>			
2.384.	Poiana Bujorului din pădurea Plenița	Comuna Plenița	50,00
2.385.	Valea Rea — Radovan	Orașul Șegarcea și comuna Radovan	20,00
2.386.	Dunele Dăbuleni („La Cetate“)	Comuna Dăbuleni	8,00
2.387.	Pajiștea halofilă Gighera	Comuna Gighera	4,00
2.388.	Pajiștea Cetate (din Lunca Dunării)	Comuna Cetate	6,00
2.389.	Pajiștea Gogoșu—Ștefănel	Comuna Gogoșu	10,00
2.390.	Locul fosilifer Bucovăț	Comuna Bucovăț	4,00
2.391.	Locul fosilifer Drănic	Comuna Drănic	6,00
2.392.	Ciuperceni—Desa	Comuna Ciupercenii Noi	200,00
2.393.	Lacul Adunații de Geormana	Comuna Bratovoiești	102,00
2.394.	Complexul lacustru Preajba-Făcăi	Municipiul Craiova, localitatea Făcăi și comuna Malu Mare, satul Preajba	28,00
2.395.	Balta Cilieni—Băilești	Orașul Băilești	47,00
2.396.	Lacul Ionele	Comuna Desa	3,20
2.397.	Balta Neagră	Comuna Desa	1,20
2.398.	Balta Lată	Comuna Ciupercenii Noi	28,00
2.399.	Râurile Desnățui și Terpezița amonte de Fântânele	Comuna Teslui, satul Fântânele	80,00 km
2.400.	Râul Bălășan amonte de Băilești	Comuna Teslui, satul Fântânele	36,00 km
2.401.	Lacul Caraula	Comuna Caraula	28,00
<b>Județul Galați</b>			
2.402.	Dunele de nisip de la Hanu Conachi	Comuna Fundeni, satul Hanu Conachi	199,30
2.403.	Pădurea Gârboavele	Municipiul Galați	230,00
2.404.	Pădurea Breana—Roșcani	Comuna Băneasa	78,30
2.405.	Locul fosilifer Tirighina—Barboși	Municipiul Galați	1,00
2.406.	Locul fosilifer Rateș	Municipiul Tecuci	1,50
2.407.	Pădurea Fundeanu	Comuna Drăgușeni	53,20
2.408.	Pădurea Talasmani	Orașul Berești	20,00
2.409.	Pădurea Buciumeni	Comunele Buciumeni și Brăhășești	71,20
2.410.	Ostrovul Prut	Municipiul Galați	62,00
2.411.	Balta Potcoava	Comuna Branîștea	49,00
2.412.	Balta Talabasca	Comuna Tudor Vladimirescu	139,00
2.413.	Locul fosilifer Berești	Orașul Berești	49,00
2.414.	Lunca joasă a Prutului	Comuna Cavadinești	81,00
2.415.	Lacul Pochina	Comuna Suceveni	74,80
2.416.	Lacul Vlăscuța	Comuna Măstăcani	41,80
2.417.	Pădurea Pogănești	Comuna Băneasa	33,50
<b>Județul Giurgiu</b>			
2.418.	Pădurea Oloaga—Grădinari	Comuna Comana	248,00
2.419.	Pădurea Padina Tătarului	Comuna Comana	230,00
2.420.	Pădurea Manafu	Orașul Ghimpați	28,00
2.421.	Rezervația Teșila	Comuna Schitu, satul Vlașin	52,50
<b>Județul Gorj</b>			
2.422.	Piatra Cloșanilor (inclusiv peșterile Cloșani și Cioaca cu Brebenei) PN—B	Comuna Padeș, satul Cloșani	(1.730,00)
2.423.	Ciucevele Cernei PN—B	Comuna Padeș, satul Cerna-Sat	(1.166,00)
2.424.	Peștera Muierii	Comuna Baia de Fier	19,00
2.425.	Peștera Martel PN—B	Comuna Padeș	(2,00)
2.426.	Cheile Corcoaiei PN—B	Comuna Padeș, satul Cerna-Sat	(34,00)

0	1	2	3
2.427.	Sfinxul Lainicilor	Orașul Bumbesti-Jiu	1,00
2.428.	Piatra Buha	Comuna Săcelu	1,00
2.429.	Piatra Andreaua	Comuna Tismana, satul Sohodol	1,00
2.430.	Piatra Biserica Dracilor	Comuna Săcelu, satul Blahnița de Sus	1,00
2.431.	Izvoarele Izvernei	Comuna Tismana	500,00
2.432.	Izbucul Jaleșului	Comuna Runcu	20,00
2.433.	Peștera Gura Plaiului	Comuna Tismana	10,00
2.434.	Peștera Lazului	Comuna Padeș	2,00
2.435.	Peștera Iedului	Comuna Baia de Fier	1,00
2.436.	Cotul cu Aluni	Comuna Tismana	25,00
2.437.	Rezervația botanică Cioclovina	Comuna Tismana	12,00
2.438.	Pădurea Tismana-Pocruia	Comuna Tismana	51,60
2.439.	Pădurea Gorganu	Comuna Padeș, satul Motru Sec	21,30
2.440.	Pădurea Polovragi	Comuna Polovragi	10,00
2.441.	Formațiunile eocene de la Săcelu	Comuna Săcelu	1,00
2.442.	Cheile Sohodolului	Comuna Runcu	350,00
2.443.	Muntele Oslea	Comunele Padeș și Tismana	280,00
2.444.	Cheile Oltețului și Peștera Polovragi	Comuna Polovragi	150,00
2.445.	Cornetul Pocruiei	Comuna Tismana	70,00
2.446.	Piatra Borostenilor	Comuna Pestișani	28,00
2.447.	Locul fosilifer Groșera	Comuna Aninoasa	1,00
2.448.	Locul fosilifer Gârbovu	Comuna Turceni	1,00
2.449.	Locul fosilifer Buzești	Comuna Crasna	1,00
2.450.	Locul fosilifer Săulești	Comuna Săulești	1,00
2.451.	Locul fosilifer Valea Desului	Comuna Vladimir	1,00
2.452.	Valea Sodomului	Comuna Săcelu	1,00
2.453.	Valea Ibanului	Comuna Scoarța, satul Bobu	1,00
2.454.	Pădurea Barcului	Orașul Novaci	25,00
2.455.	Stâncile Rafaila	Orașul Bumbesti-Jiu	1,00
2.456.	Izvoarele minerale Săcelu	Comuna Săcelu	1,00
2.457.	Dealul Gornăcelu	Comuna Schela, satul Gornăcel	1,00

### Județul Harghita

2.458.	Muntele de sare Praid	Comuna Praid	60,00
2.459.	Rezervația geologică de la Sâncrăieni	Comuna Sâncrăieni	10,00
2.460.	Lacul Rat	Comuna Mugeni	10,00
2.461.	Dealul Melcului (Firtuș)	Comuna Corund	8,00
2.462.	Vulcanii Noroioși de la Filiaș	Orașul Cristuru Secuiesc	1,00
2.463.	Peștera Șugău	Comuna Suseni	17,00
2.464.	Avenul Licaș PN—I	Orașul Gheorgheni, localitatea Lacul Roșu	(5,00)
2.465.	Tinovul Luci	Comuna Sâncrăieni	273,00
2.466.	Mlaștina După Luncă	Comuna Voșlăbeni	40,00
2.467.	Tinovul de la Plăieșii de Jos	Comuna Plăieșii de Jos	15,00
2.468.	Poiana narciselor de la Vlăhița	Orașul Vlăhița	20,00
2.469.	Piemontul Nyeres	Comuna Joseni	20,00
2.470.	Pietrele Roșii	Comuna Tulgheș	10,00
2.471.	Mlaștina cea Mare	Comuna Remetea	4,00
2.472.	Mlaștina Valea de Mijloc	Comuna Tușnad, satul Tușnadu Nou	4,00
2.473.	Mlaștina Beneș	Comuna Tușnad, satul Vrabia	4,00
2.474.	Pârâul Dobreanului	Comuna Bilbor	4,00
2.475.	Mlaștina Búdos — Sântimbru	Comuna Sâncrăieni	3,00
2.476.	Mlaștina Nadas	Comuna Tușnad, satul Tușnadul Nou	4,00
2.477.	Mlaștina Dumbrava Harghitei	Comuna Lueta	2,00
2.478.	Mlaștina Borsaros—Sâncrăieni	Comuna Sâncrăieni	1,00
2.479.	Scaunul Rotund	Orașul Borsec	40,00
2.480.	Rezervația Lacul Iezer din Călimani PN — K	Orașul Toplița	(322,00)
2.481.	Rezervația botanică Borsec	Orașul Borsec	2,00
2.482.	Cheile Bicazului și Lacul Roșu PN—I	Orașul Gheorgheni	(2.128,00)
2.483.	Masivul Hășmașul Mare, Piatra Singuratică— Hășmașul Negru PN—I	Comuna Sândominic	(800,00)
2.484.	Piatra Șoimilor	Orașul Băile Tușnad	1,00
2.485.	Cheile Vârghișului și peșterile din chei	Comuna Merești	800,00
2.486.	Lacul Sfânta Ana	Comuna Sânmartin, satul Lăzărești	240,00

0	1	2	3
2.487.	Tinovul Mohoș	Comuna Sânmartin, satul Lăzărești	240,00
2.488.	Dealul Firtuș	Comuna Corund	40,00
2.489.	Popasul păsărilor de la Sânpaul	Comuna Mărtiniș	10,00
2.490.	Mlaștina Nyirkert	Comuna Tușnad	4,00
2.491.	Cascada de apă termală	Orașul Toplița	0,50
2.492.	Mlaștina Csemo-Vrabia	Comuna Tușnad	5,00
2.493.	Lacul Dracului	Comuna Cârța	20,00

### Județul Hunedoara

2.494.	Rezervația științifică Gemenele PN—C	Comuna Râu de Mori	(1.629,40)
2.495.	Peștera cu Corali PN—C	Orașul Uricani, satul Câmpu lui Neag	(0,50)
2.496.	Peștera Zeicului PN—C	Orașul Uricani, satul Câmpu lui Neag	(1,00)
2.497.	Complexul carstic Ponorici — Cioclovina PN—N	Comuna Boșorod	(1,50)
2.498.	Piatra Crinului	Municipiul Petroșani	0,50
2.499.	Peștera Șura Mare	Comuna Pui	5,00
2.500.	Peștera Tecuri	Comuna Baru, satul Baru Mare	2,00
2.501.	Locul fosilifer Lăpugiu de Sus	Comuna Lăpugiu de Jos	5,00
2.502.	Locul fosilifer cu dinozauri de la Sânpetru	Comuna Sântămăria-Orlea, satul Sânpetru	5,00
2.503.	Peștera Cizmei	Comuna Bulzeștii de Sus	1,00
2.504.	Dealul Colț și Dealul Zănoaga	Municipiul Deva	78,40
2.505.	Fânațele Pui	Comuna Pui	13,00
2.506.	Fânațele cu narcise Nucșoara	Comuna Sălașu de Sus	20,00
2.507.	Mlaștina Peșteana	Comuna Densuș, satul Peșteana	2,00
2.508.	Calcarele de la Fața Fetii	Comuna Râu de Mori	3,00
2.509.	Vârful Poieni	Comuna Sălașu de Sus, satul Ohaba de sub Piatră	0,80
2.510.	Măgurile Săcărâmbului	Comuna Certeju de Sus, satul Săcărâmb	13,00
2.511.	Pădurea Chizid	Municipiul Hunedoara	50,00
2.512.	Pădurea Bejan	Municipiul Deva	70,00
2.513.	Locul fosilifer Ohaba — Ponor	Comuna Pui, satele Ohaba și Ponor	10,00
2.514.	Muntele Vulcan	Comuna Buceș	5,00
2.515.	Podul natural de la Grohot	Comuna Bulzeștii de Sus, satul Grohot	1,00
2.516.	Pădurea Slivuț	Orașul Hațeg	40,00
2.517.	Calcarele din Dealul Măgura	Comuna Băița, satul Crăciunești	120,00
2.518.	Dealul Cetății Deva	Municipiul Deva	30,00
2.519.	Măgura Uroiului	Orașul Simeria	10,00
2.520.	Tufurile calcaroase din Valea Bobâlna	Comuna Rapoltu Mare	12,50
2.521.	Cheile Madei	Comuna Balșa, satul Mada	10,00
2.522.	Cheile Crivadiei	Comuna Bănița, satul Crivadia	10,00
2.523.	Dealul și Peștera Bolii	Comuna Bănița	10,00
2.524.	Arboretumul Simeria	Orașul Simeria	70,00
2.525.	Codrii seculari pe Valea Dobrișoarei și Prisloapei	Comuna Bătrâna	139,30
2.526.	Pădurea Pojoga	Comuna Zam, satul Pojoga	20,00
2.527.	Calcarele de la Godinești	Comuna Zam, satul Godinești	6,00
2.528.	Cheile Jiețului	Orașul Petrila	10,00
2.529.	Cheile Ribicioarei și Uibăreștilor	Comuna Ribița	20,00
2.530.	Cheile Cernei	Comuna Lunca Cernii de Jos	2,00
2.531.	Cheile Taia	Orașul Petrila	2,00
2.532.	Apele mezotermale Geoagiu-Băi	Comuna Geoagiu	8,00
2.533.	Rezervația Bohoț	Comuna Șoimuș, satul Bohoț	1,00
2.534.	Calcarele de la Boiul de Sus	Comuna Gurasada	50,00
2.535.	Paleofauna reptiliană Țuștea	Comuna Unirea, satul Țuștea	0,50

### Județul Iași

2.536.	Fânațele seculare Valea lui David	Comuna Lețcani	46,36
2.537.	Făgetul Secular Humosu	Comuna Sirețel	73,30
2.538.	Pădurea Uricani	Comuna Miroslava, satul Uricani	68,00
2.539.	Pădurea Roșcani	Comuna Trifești	34,60
2.540.	Pădurea Cătălina—Cotnari	Comuna Cotnari	7,60
2.541.	Locul fosilifer Dealul Repedea	Comuna Bârnova	5,80
2.542.	Bohotin — Pietrosu	Comuna Răducăneni, satul Bohotin	0,91
2.543.	Poiana cu Schit	Comuna Grajduri	9,50
2.544.	Poieni — Cărbunăriei	Comuna Schitu Duca	9,20
2.545.	Pădurea Frumușica	Comuna Mădârjac	97,30
2.546.	Pădurea Tătăruși	Comuna Tătăruși	49,90

0	1	2	3
2.547.	Pietrosu	Comuna Dobrovăț	83,00
2.548.	Pădurea Icușeni	Comuna Victoria	11,60
2.549.	Lunca Mircești (Vasile Alecsandri)	Comuna Mircești	26,30
2.550.	Punctul fosilifer Băiceni	Comuna Cucuteni, satul Băiceni	3,23
2.551.	Sărăturile din Valea Ilenei	Comuna Dumești	5,90
2.552.	Prutețul Bălălu	Comuna Probota	24,89
2.553.	Balta Teiva Vișina	Comuna Popricani	6,90
2.554.	Cotul Bran pe Râul Prut	Comuna Golăiești, satul Bran	10,00
2.555.	Cotul Sălăgeni	Comuna Grozești	5,81
2.556.	Râul Prut	Comunele Bivolari, Trifești, Golăiești, Probota, Țuțora, Prisăceni, Gorban	4.316,00
2.557.	Acumularea Chirița	Comuna Holboca	78,00
2.558.	Acumularea Pârcovaci	Orașul Hârălu	50,00
2.559.	Pădurea Dancu-Iași	Comuna Holboca	10,80

**Județul Ilfov**

2.560.	Lacul Snagov	Comuna Snagov	100,00
2.561.	Pădurea Snagov	Comuna Snagov	10,00

**Județul Maramureș**

2.562.	Izvorul Bătrâna PN—G	Comuna Moisei	(0,50)
2.563.	Pietrosul Mare PN—G	Orașul Borșa	(3.300,00)
2.564.	Lacul Albastru	Orașul Baia Sprie	0,50
2.565.	Rezervația fosiliferă Chiuzbaia	Orașul Baia Sprie, localitatea Chiuzbaia	50,00
2.566.	Peștera Vălenii Șomcuței	Comuna Șomcuța Mare	5,00
2.567.	Peștera cu Oase	Comuna Băiuț	0,50
2.568.	Lacul Morărenilor	Comuna Ocna Șugatag, satul Breb	20,00
2.569.	Stâncăriile Sălhoi—Zâmbroslavele	Orașul Borșa	5,00
2.570.	Mlaștina Poiana Brazilor	Comuna Săpânța	3,00
2.571.	Mlaștinile Vlăschișescu	Municipiul Baia Mare	3,00
2.572.	Tăul lui Dumitru	Municipiul Baia Mare, satul Firiza	3,00
2.573.	Pădurea Ronișoara	Comuna Rona de Sus	62,00
2.574.	Pădurea Crăiasa	Comuna Ocna Șugatag	44,00
2.575.	Pădurea Bavna	Comuna Satulung, satul Fersig și comuna Mireșu Mare	26,00
2.576.	Pădurea de Iarice Coștui	Comuna Rona de Sus	0,70
2.577.	Creasta Cocoșului	Comuna Desești, satul Mara	50,00
2.578.	Cheile Tătarului	Comuna Desești, satul Mara	15,00
2.579.	Cheile Babei	Comuna Coroieni, satul Beba	15,00
2.580.	Cornu Nedeei — Ciungii Bălășinii	Orașul Borșa	800,00
2.581.	Arboretul de castan comestibil de la Baia Mare	Municipiul Baia Mare	500,00
2.582.	Peștera și izbul Izvorul Albastru al Izei	Comuna Săcel	100,00
2.583.	Cheile Lăpușului (între Groapele și Împreunători)	Orașul Târgu Lăpuș	25,00 km
2.584.	Pădurea cu pini Comja	Orașul Seini	0,50
2.585.	Arcer — Țibleș Bran	Comuna Suciul de Sus, satul Groșii Țibleșului	150,00
2.586.	Vârful Fărcău — lacul Vinderelu — Vârful Mihăilescu	Comuna Repedea	100,00
2.587.	Peștera Boiu Mare	Comuna Boiu Mare	0,50
2.588.	Poiana cu narcise Tomnatec — Sehleanu	Comuna Repedea	100,00
2.589.	Piatra Rea	Orașul Borșa	50,00
2.590.	Mlaștina Iezerul Mare	Comuna Desești	5,00
2.591.	Coloanele de la Limpedea	Municipiul Baia Mare	3,00
2.592.	Rozeta de piatră Ilba	Comuna Cicârlău, satul Ilba	0,50
2.593.	Dealul Solovan	Municipiul Sighetu Marmăției	1,02
2.594.	Mlaștina Tăul Negru	Comuna Băiuț, satul Strâmbu-Băiuț	1,00

**Județul Mehedinți**

2.595.	Peștera Euran	Comuna Cireșu, satul Jupânești	1,00
2.596.	Izvorul și stâncăriile de la Cămana	Comuna Podeni	25,00

0	1	2	3
2.597.	Gura Văii—Vârciorova PN—D	Municipiul Drobeta-Turnu Severin, localitatea Gura Văii	(305,00)
2.598.	Valea Oglănicului	Comuna Breznița-Ocol	150,00
2.599.	Lunca Vânjului	Orașul Vânju Mare	14,00
2.600.	Pădurea de liliac Ponoarele	Comuna Ponoarele	20,00
2.601.	Tufărișurile mediteraneene de la Isverna	Comuna Isverna	10,00
2.602.	Vârful lui Stan PN—B	Comuna Isverna	(120,00)
2.603.	Valea Țesna PN—B	Comuna Balta	(160,00)
2.604.	Pădurea Borovăț	Comuna Bălvănești	30,00
2.605.	Pădurea Bunget	Comuna Burila Mare	18,20
2.606.	Pădurea Drăghiceanu	Comuna Obârșia-Cloșani	60,00
2.607.	Dealul Duhovnei	Comuna Ilovița	50,00
2.608.	Dealul Vărănic	Comuna Breznița-Ocol	350,00
2.609.	Cazanele Mari și Cazanele Mici PN—D	Comuna Dubova	(215,00)
2.610.	Locul fosilifer Șvinița PN—D	Comuna Șvinița	(95,00)
2.611.	Locul fosilifer Bahna PN—D	Comuna Ilovița	(10,00)
2.612.	Pădurea Stârmina	Comuna Hinova	100,30
2.613.	Complexul carstic de la Ponoarele	Comuna Ponoarele	100,00
2.614.	Pereții calcaroși de la Izvoarele Coșuștei	Comuna Balta	60,00
2.615.	Cheile Coșuștei	Comuna Balta	50,00
2.616.	Cornetul Babelor și Cerboanei	Comuna Balta	40,00
2.617.	Cornetul Piatra Încălecată	Comuna Isverna	12,00
2.618.	Cheile Topolniței și Peștera Topolniței	Comuna Cireșu	60,00
2.619.	Cornetul Bălții	Comuna Balta	30,00
2.620.	Cornetul Văii și Valea Mănăstirii	Orașul Baia de Aramă	40,00
2.621.	Locul fosilifer Malovăț	Comuna Malovăț	6,00
2.622.	Cracul Găioara PN—D	Municipiul Drobeta-Turnu Severin, localitatea Gura Văii	(5,00)
2.623.	Tufărișurile mediteraneene Cornetul Obârșia-Cloșani	Comuna Obârșia-Cloșani	60,00
2.624.	Cracul Crucii PN—D	Municipiul Drobeta-Turnu Severin, localitatea Gura Văii	(2,00)
2.625.	Fața Virului PN—D	Municipiul Drobeta-Turnu Severin, localitatea Vârciorova	(6,00)
2.626.	Locul fosilifer Pietrele Roșii	Comuna Husnicioara	1,00

### Județul Mureș

2.627.	Rezervația de bujori Zău de Câmpie	Comuna Zău de Câmpie	3,10
2.628.	Pădurea Mociar	Comuna Solovăstru	48,00
2.629.	Pădurea Sabed	Comuna Ceuașu de Câmpie	59,00
2.630.	Rezervația cu lalea peștriță Vălenii de Mureș	Comuna Brâncovenești	2,50
2.631.	Lacul Fărăgău	Comuna Fărăgău	35,00
2.632.	Rezervația de stejar pufos	Municipiul Sighișoara	11,90
2.633.	Molidul de rezonanță din pădurea Lăpușna	Comuna Gurghiu	77,80
2.634.	Arboretul cu Chamaecyparis lawsoniana	Comuna Sângiorgiu de Pădure	5,80
2.635.	Stejarii seculari de la Breite	Municipiul Sighișoara	70,00
2.636.	Lacul Ursu și arboretele de pe sărături	Orașul Sovata	79,00
2.637.	Poiana cu narcise Gurghiu	Comuna Gurghiu	3,00
2.638.	Defileul Deda—Toplița	Comunele Deda și Stânceni	6.000,00
2.639.	Defileul Mureșului	Comunele Lunca Bradului și Răstolnița	7.733,00
2.640.	Stejarii seculari de la Sângiorgiu de Mureș	Comuna Sângiorgiu de Mureș	0,10

### Județul Neamț

2.641.	Polița cu Crini PN—J	Comuna Ceahlău	(370,00)
2.642.	Cascada Duruitoarea PN—J	Comuna Ceahlău	(1,00)
2.643.	Cheile Bicazului PN—I	Comuna Bicaz-Chei	(11.600,00)
2.644.	Stânca Serbești	Comuna Ștefan cel Mare	5,00
2.645.	Rezervația forestieră Dobreni	Comuna Dobreni	37,00
2.646.	Piatra Teiului	Comuna Poiana Teiului	0,20
2.647.	Peștera Toșorog	Comuna Bicazul Ardelean	0,10
2.648.	Peștera Munticelu	Comuna Bicazul Ardelean	1,00
2.649.	Dealul Vulpilor-Botoaia (Ochiul de Ștepa)	Municipiul Piatra-Neamț	2,00

0	1	2	3
2.650.	Pădurea Goşman	Comuna Tarcău	175,00
2.651.	Locul fosilifer Cozla	Municipiul Piatra-Neamţ	10,00
2.652.	Cheile Şugăului	Comuna Bicaz-Chei	90,00
2.653.	Locul fosilifer Cernegura	Municipiul Piatra-Neamţ	198,20
2.654.	Locul fosilifer Pietricica	Municipiul Piatra-Neamţ	39,50
2.655.	Locul fosilifer Agircia	Municipiul Piatra-Neamţ	1,00
2.656.	Codrii de Aramă	Comuna Agapia	7,00
2.657.	Codrii de Argint	Comuna Agapia	2,00
2.658.	Rezervaţia de Zimbri — Neamţ	Comuna Vânători-Neamţ	11.500,00
2.659.	Rezervaţia forestieră Pângăraţi	Comuna Pângăraţi	2,00
2.660.	Pârâul Borcuţa	Comuna Borca	1,20
2.661.	Lacul Izvorul Muntelui	Oraşul Bicaz	150,00
2.662.	Rezervaţia faunistică Brateş	Comuna Tarcău	30,70
2.663.	Rezervaţia faunistică Borca	Comuna Borca	357,00
<b>Judeţul Olt</b>			
2.664.	Pădurea Seaca Optăşani	Comuna Spineni, satul Optăşani	135,00
2.665.	Pădurea Branitea Catărilor	Comunele Obârşia şi Ştefan cel Mare	301,30
2.666.	Pădurea Călugărească	Comuna Radomireşti, satul Crăciunel	40,00
2.667.	Casa Pădurii din Pădurea Potelu	Comuna Ianca	1,50
2.668.	Rezervaţia de bujori a Academiei	Comuna Stoicăneşti	54,90
2.669.	Rezervaţia de arborete de gârniţă	Comuna Poboru	121,00
<b>Judeţul Prahova</b>			
2.670.	Muntele de Sare Slănic Prahova	Oraşul Slănic	2,00
2.671.	Locul fosilifer Plaiul Hoţilor	Oraşul Sinaia	6,00
2.672.	Abruptul Prahovean Bucegi PN—H	Oraşele Buşteni şi Sinaia	(3.478,00)
2.673.	Munţii Colţii lui Barbeş PN—H	Oraşul Sinaia	(1.513,00)
2.674.	Tigăile din Ciucaş	Comuna Măneciu, satul Cheia	3,00
2.675.	Arinişul de la Sinaia—Cumpătul	Oraşul Sinaia	32,10
<b>Judeţul Satu Mare</b>			
2.676.	Pădurea Urziceni	Comuna Urziceni	38,00
2.677.	Dunele de nisip Foieni	Comuna Foieni	10,00
2.678.	Tinoavele din Munţii Oaş	Comuna Cămărzana	1,00
2.679.	Mlaştina Vermeş	Comuna Sanislău	10,00
2.680.	Cursul inferior al Râului Tur	Comuna Călineşti-Oaş	43,00 km
2.681.	Pădurea Runc	Comuna Pomi, satul Borleşti	68,50
<b>Judeţul Sălaj</b>			
2.682.	Grădina Zmeilor	Comuna Bălan, satul Gâlgău Almaşului	3,00
2.683.	Pietrele Moşu şi Baba	Comuna Napradea, satul Someş Guruslău	0,20
2.684.	Poiana cu narcise de la Racâş—Hida	Comuna Hida, satul Racâş	1,50
2.685.	Calcarele de Rona	Oraşul Jibou, localitatea Rona	0,50
2.686.	Balta Cehei	Oraşul Şimleu Silvaniei, localitatea Cehei	18,20
2.687.	Lunca cu lalea peştriţă — Valea Sălajului	Oraşul Cehu Silvaniei	10,00
2.688.	Rezervaţia peisagistică Stâna Cliţului	Comuna Băbeni, satul Cliţ	16,00
2.689.	Gresiile de pe Stânca Dracului	Comuna Hida	1,00
2.690.	Rezervaţia peisagistică Tusa—Barcău	Comuna Sâg, satul Tusa	15,00
2.691.	Mlaştina de la laz	Comuna Plopiş, satul laz	10,00
2.692.	Pădurea „La Castani“	Comuna Ileanda, satul Rogna	7,80
2.693.	Stejarişul Panic	Comuna Hereclean, satul Panic	2,20
2.694.	Stejarişul de baltă Panic	Comuna Hereclean, satul Panic	1,70

0	1	2	3
<b>Județul Sibiu</b>			
2.695.	Lacul fără fund Ocna Sibiului	Orașul Ocna Sibiului	0,20
2.696.	Calcarele eocene de la Turnu Roșu — Porcești	Comuna Turnu Roșu	60,00
2.697.	Calcarele cu hippuriți de la Cisnădioara	Orașul Cisnădie, localitatea Cisnădioara	1,00
2.698.	Dealul Zackel	Municipiul Sibiu, comuna Slimnic	11,00
2.699.	Suvara Sașilor	Orașul Tâlmaci	20,00
2.700.	Canionul Mihăileni	Comuna Mihăileni	16,00
2.701.	Valea Bâlii	Comuna Cârțișoara	180,00
2.702.	Vulcanii Noroioși Hașag	Comuna Loamneș, satul Hașag	1,00
2.703.	La Grumaji	Comuna Jina	2,00
2.704.	Pintenul din coasta Jinei	Comuna Jina	2,00
2.705.	Iezerele Cindrelului	Comuna Gura Râului	609,60
2.706.	Parcul Natural Dumbrava Sibiului	Municipiul Sibiu	993,00
2.707.	Parcul Natural Cindrel	Comuna Jina	9.873,00
2.708.	Masa Jidovului	Comuna Jina	2,00
2.709.	Golul Alpin al Munților Făgăraș între Podragu — Suru	Comuna Arpașu de Jos și orașul Avrig	6.989,20
<b>Județul Suceava</b>			
2.710.	Doisprezece Apostoli PN—K	Comuna Dorna Cândrenilor	(200,00)
2.711.	Rezervația Bila—Lala PN—G	Comuna Cârlibaba	(325,10)
2.712.	Moara Dracului	Municipiul Câmpulung Moldovenesc	1,30
2.713.	Piatra Țibăului	Comuna Cârlibaba	20,30
2.714.	Piatra Buhei	Municipiul Câmpulung Moldovenesc	2,00
2.715.	Tinovul Poiana Stampei	Comuna Poiana Stampei	681,80
2.716.	Fânațele montane Todirescu	Municipiul Câmpulung Moldovenesc	44,30
2.717.	Tinovul Șarul Dornei	Comuna Șarul Dornei	36,00
2.718.	Fânațele seculare Ponoare	Comuna Bosanci	24,50
2.719.	Fânațele seculare Frumoasa	Comuna Moara	9,50
2.720.	Tinovul Găina — Lucina	Comuna Moldova-Sulița	1,00
2.721.	Pădurea (Quercetumul) Crujana	Comuna Pătrăuți	39,40
2.722.	Pietrele Doamnei	Municipiul Câmpulung Moldovenesc	253,00
2.723.	Codrul Secular Slătioara	Comuna Stulpicani, satul Slătioara	1.064,20
2.724.	Codrul Secular Giupalău	Comuna Pojorâta	309,50
2.725.	Răchitișul Mare	Comuna Moldova-Sulița	116,40
2.726.	Făgetul Dragomirna	Comuna Mitocul Dragomirnei	134,80
2.727.	Pădurea Zamostea — Luncă	Comuna Zamostea	107,60
2.728.	Cheile Zugrenilor	Orașul Vatra Dornei	150,10
2.729.	Cheile Lucavei	Comuna Moldova-Sulița	24,30
2.730.	Jnepenișul cu Pinus cembra—Călimani PN—K	Orașul Vatra Dornei	(384,20)
2.731.	Piatra Pinului și Piatra Șoimului	Orașul Gura Humorului	0,50
2.732.	Clipa de calcare triasice Pârâul Cailor	Comuna Breaza	0,10
2.733.	Stratele cu Aptychus de la Pojorâta	Comuna Fundu Moldovei	1,00
2.734.	Fânațele seculare de la Calafindești	Comuna Calafindești	17,30
<b>Județul Timiș</b>			
2.735.	Pădurea Cenad	Comuna Cenad	279,20
2.736.	Lunca Pogănișului	Comunele Tormac și Sacoșu Turcesc	75,50
2.737.	Movila Sisitak	Comuna Sânpetru Mare	0,50
2.738.	Arboretumul Bazoș	Comuna Remetea Mare	60,00
2.739.	Locul fosilifer Rădmănești	Comuna Bara	4,00
2.740.	Mlaștinile Satchinez	Comuna Satchinez	236,00
2.741.	Pădurea Bistra	Comuna Ghiroda	19,90
2.742.	Beba Veche	Comuna Beba Veche, satul Pordeanu	2.187,00
2.743.	Mlaștinile Murani	Comuna Pișchia, satul Murani	200,00
2.744.	Insula Mare Cenad	Comuna Cenad	3,00
2.745.	Insula Igrăș	Comuna Sânpetru Mare	3,00
2.746.	Sărăturile Dinaș	Comuna Peciu Nou	4,00
2.747.	Pajiștea cu narcise Batești	Orașul Făget	20,00
2.748.	Lacul Surduc	Comuna Fârdea	362,00



0	1	2	3
---	---	---	---

**Județul Tulcea**

2.749.	Sărăturile Murighiol DD—A	Comuna Murighiol	(87,00)
2.750.	Roșca — Buhaiova DD—A	Comuna Chilia Veche	(9.625,00)
2.751.	Pădurea Letea DD—A	Comuna C.A. Rosetti	(2.825,00)
2.752.	Grindul și Lacul Răducu DD—A	Comuna C.A. Rosetti	(2.500,00)
2.753.	Lacul Nebunu DD—A	Comuna Pardina	(115,00)
2.754.	Complexul Vătafu — Lunguleț DD—A	Orașul Sulina	(1.625,00)
2.755.	Pădurea Caraorman DD—A	Comuna Crișan	(2.250,00)
2.756.	Arinișul Erenciuc DD—A	Comuna Sfântu Gheorghe	(50,00)
2.757.	Insula Popina DD—A	Comuna Sarichioi	(98,00)
2.758.	Complexul Sacalin Zătoane DD—A	Comuna Sfântu Gheorghe	(21.410,00)
2.759.	Complexul Periteasca — Leahova DD—A	Comunele Jurilovca și Murighiol	(4.125,00)
2.760.	Capul Doloșman DD—A	Comuna Jurilovca	(125,00)
2.761.	Lacul Potcoava DD—A	Comuna Sfântu Gheorghe	(652,00)
2.762.	Lacul Belciug DD—A	Comuna Sfântu Gheorghe	(110,00)
2.763.	Lacul Rotundu DD—A	Orașul Isaccea	(228,00)
2.764.	Pădurea Valea Fagilor PN—P	Comuna Luncavița	(154,00)
2.765.	Rezervația Naturală Dealul Bujorului	Orașul Babadag	50,80
2.766.	Rezervația de liliac Valea Oilor	Orașul Babadag	0,35
2.767.	Rezervația de liliac Fântâna Mare	Comuna Ciucurova, satul Fântâna Mare	0,30
2.768.	Vârful Secarul	Comuna Ciucurova, satul Atmagea	34,50
2.769.	Rezervația botanică Korum Tarla	Orașul Babadag	2,00
2.770.	Locul fosilifer Dealul Bujoarele	Comuna Turcoaia	8,00
2.771.	Rezervația Geologică Agighiol	Comuna Valea Nucarilor, satul Agighiol	9,70
2.772.	Pădurea Niculițel	Comuna Niculițel	11,00

**Județul Vaslui**

2.773.	Locul fosilifer Mălușteni	Comuna Mălușteni	10,00
2.774.	Locul fosilifer Nisipăria Hulubăț	Municipiul Vaslui	2,50
2.775.	Movila lui Burcel	Comuna Miclești	12,00
2.776.	Tanacu — Coasta Rupturile	Comuna Tanacu	6,00
2.777.	Pădurea Bădeana	Comuna Tutova	126,70
2.778.	Pădurea Hârboanca	Comuna Ștefan cel Mare	43,10
2.779.	Pădurea Bălteni	Comuna Bălteni	22,00
2.780.	Fâneța de la Glodeni	Orașul Negrești, satul Glodeni	6,00

**Județul Vâlcea**

2.781.	Piramidele din Valea Stăncioiului	Municipiul Râmnicu Vâlcea, comuna Goranu	12,00
2.782.	Piramidele de la Slătioara	Comunele Slătioara și Stroești	10,50
2.783.	Peștera Caprelor	Orașul Băile Olănești	0,50
2.784.	Avenul Piciorul Boului	Comuna Căineni	0,10
2.785.	Peștera Liliacilor	Comuna Costești	1,00
2.786.	Peștera Munteanu — Murgoci	Orașul Olănești	1,00
2.787.	Peștera Pagodelor	Orașul Olănești	0,30
2.788.	Peștera Rac	Orașul Olănești	0,20
2.789.	Peștera Valea Bistrița	Orașul Olănești	0,25
2.790.	Peștera cu Lac	Orașul Olănești	0,10
2.791.	Peștera cu Perle	Orașul Olănești	0,50
2.792.	Peștera Arnăuților	Orașul Olănești	0,40
2.793.	Peștera Clopot	Orașul Olănești	0,10
2.794.	Jnepenișul Stricatul	Comuna Voineasa	15,00
2.795.	Mlaștina Mosoroasa	Orașul Olănești	0,25
2.796.	Pădurea Tisa Mare	Comuna Lungești	50,00
2.797.	Pădurea Silea	Comuna Lungești, satul Fumureni	25,00
2.798.	Pădurea Călinești — Brezoi	Orașul Brezoi	200,00
2.799.	Căldarea Gâlcescu	Comuna Voineasa	200,00
2.800.	Rezervația Miru-Bora	Comuna Voineasa	25,00

0	1	2	3
2.801.	Rezervația Ocnele Mari	Orașul Ocnele Mari	15,00
2.802.	Rezervația Rădița — Mânzu	Orașul Olănești	10,00
2.803.	Iezerul Latorița	Comuna Malaia	10,00
2.804.	Muntele Stogu	Orașul Olănești	10,00
2.805.	Pădurea Latorița	Comuna Malaia	7,10
2.806.	Rezervația Sterpu—Dealul Negru	Comuna Voineasa	5,00
2.807.	Rezervația Cristești	Comuna Voineasa	3,00
2.808.	Pădurea Valea Cheii	Orașul Olănești	1,50
2.809.	Rezervația paleontologică Golești	Comuna Golești	10,00

### Județul Vrancea

2.810.	Căldările Zăbalei — Zârna Mică — Răoaza	Comuna Năruja	350,00
2.811.	Focul Viu de la Andreiașu de Jos	Comuna Andreiașu de Jos	12,00
2.812.	Muntele Goru	Comuna Năruja	388,10
2.813.	Lacul Negru — Cheile Nărujei I	Comuna Nistorești	20,00
2.814.	Pădurea Verdele — Cheile Nărujei II	Comuna Nistorești	250,00
2.815.	Pădurea Cenaru	Comuna Andreiașu de Jos	383,20
2.816.	Pădurea Lepșa—Zboina	Comuna Tulnici, satul Lepșa	210,70
2.817.	Pădurea Schitu—Dălhăuți	Comuna Cârligele	188,20
2.818.	Cascada Mișina	Comuna Nistorești	183,50
2.819.	Groapa cu Pini	Comuna Tulnici	11,10
2.820.	Pădurea Reghiu — Scrunțaru	Comuna Reghiu	95,70
2.821.	Râpa Roșie — Dealul Morii	Comuna Tulnici	49,60
2.822.	Strâmtura — Coza	Comuna Tulnici	15,00
2.823.	Rezervația Algeanu	Comuna Vrâncioaia	10,00
2.824.	Cascada Putnei	Comuna Tulnici, satul Lepșa	10,00
2.825.	Pârâul Bozu	Comuna Valea Sării, satul Prisaca	5,00
2.826.	Valea Tișitei	Comuna Tulnici	307,00
2.827.	Lunca Siretului	Municipiul Focșani	388,40

## II. GRUPAREA GEOGRAFICĂ ȘI LOCALIZAREA TERITORIALĂ A ZONELOR NATURALE PROTEJATE, DE INTERES NAȚIONAL

### 1.0. Carpații și Subcarpații Orientali

#### 1.1. Rezervații ale biosferei și parcuri naționale sau naturale

Simbolul	Denumirea	Județul
G	Rodna	Bistrița-Năsăud, Maramureș, Suceava
H	Bucegi	Argeș, Dâmbovița, Brașov, Prahova
I	Cheile Bicazului—Hășmaș	Neamț, Harghita
J	Ceahlău	Neamț
K	Călimani	Suceava, Mureș, Bistrița-Năsăud

#### 1.2. Zone care cuprind rezervații și monumente ale naturii

Județul
Maramureș, Bistrița-Năsăud, Suceava, Mureș, Neamț, Harghita, Bacău, Covasna, Brașov, Vrancea, Buzău, Prahova, Dâmbovița

**2.0. Carpații Meridionali și Subcarpații Getici****2.1. Rezervații ale biosferei și parcuri naționale**

Simbolul	Denumirea	Județul
B	Domogled—Valea Cernei	Caraș-Severin, Mehedinți, Gorj
C	Retezat	Hunedoara
L	Cozia	Vâlcea
M	Piatra Craiului	Argeș, Brașov
N	Grădiștea Muncelului—Cioclovina	Hunedoara

**2.2. Zone care cuprind rezervații și monumente ale naturii**

Județul
Alba, Argeș, Caraș-Severin, Gorj, Hunedoara, Mehedinți, Sibiu, Timiș, Vâlcea

**3.0. Munții și dealurile Banatului****3.1. Rezervații ale biosferei și parcuri naționale sau naturale**

Simbolul	Denumirea	Județul
D	Porțile de Fier	Caraș-Severin, Mehedinți
E	Cheile Nerei—Beușnița	Caraș-Severin
O	Semenic—Cheile Carașului	Caraș-Severin

**3.2. Zone care cuprind rezervații și monumente ale naturii**

Județul
Caraș-Severin, Mehedinți

**4.0. Munții Apuseni și Dealurile Crișanei****4.1. Rezervații ale biosferei și parcuri naționale sau naturale**

Simbolul	Denumirea	Județul
F	Munții Apuseni	Alba, Arad, Bihor, Cluj

**4.2. Zone care cuprind rezervații și monumente ale naturii**

Județul
Alba, Arad, Bihor, Cluj, Hunedoara, Sălaj

**5.0. Dealurile Clujului****5.1. Rezervații ale biosferei și parcuri naționale sau naturale — nu cuprind****5.2. Zone care cuprind rezervații și monumente ale naturii**

Județul
Alba, Cluj, Mureș

**6.0. Podișul Someșan**

- 6.1. *Rezervații ale biosferei și parcuri naționale sau naturale* — nu cuprind  
 6.2. *Zone care cuprind rezervații și monumente ale naturii*

---

Județul

---

Maramureș, Sălaj

---

**7.0. Podișul Sucevei și Câmpia Moldovei**

- 7.1. *Rezervații ale biosferei și parcuri naționale sau naturale* — nu cuprind  
 7.2. *Zone care cuprind rezervații și monumente ale naturii*

---

Județul

---

Botoșani, Iași, Suceava

---

**8.0. Podișul Bârladului**

- 8.1. *Rezervații ale biosferei și parcuri naționale sau naturale* — nu cuprind  
 8.2. *Zone care cuprind rezervații și monumente ale naturii*

---

Județul

---

Iași, Galați, Neamț, Vaslui

---

**9.0. Podișul Dobrogei**

- 9.1. *Rezervații ale biosferei și parcuri naționale sau naturale*

Simbolul	Denumirea	Județul
----------	-----------	---------

---

P	Munții Măcinului	Tulcea
---	------------------	--------

---

- 9.2. *Zone care cuprind rezervații și monumente ale naturii*

---

Județul

---

Constanța, Tulcea

---

**10.0. Câmpia Careilor**

- 10.1. *Rezervații ale biosferei și parcuri naționale sau naturale* — nu cuprind  
 10.2. *Zone care cuprind rezervații și monumente ale naturii*

---

Județul

---

Bihor, Satu Mare

---

**11.0. Câmpia Mureșului și Timișului**

- 11.1. *Rezervații ale biosferei și parcuri naționale sau naturale* — nu cuprind  
 11.2. *Zone care cuprind rezervații și monumente ale naturii*

---

Județul

---

Arad, Timiș

---

**12.0. Câmpia Vlăsiei**12.1. **Rezervații ale biosferei și parcuri naționale sau naturale** — nu cuprind12.2. **Zone care cuprind rezervații și monumente ale naturii**


---

 Județul
 

---

Dâmbovița, Giurgiu, Ilfov

**13.0. Lunca Dunării**13.1. **Rezervații ale biosferei și parcuri naționale sau naturale**

Simbolul	Denumirea	Județul
----------	-----------	---------

R	Balta Mică a Brăilei	Brăila
---	----------------------	--------

13.2. **Zone care cuprind rezervații și monumente ale naturii**


---

 Județul
 

---

Brăila, Călărași, Dolj, Galați, Giurgiu, Ialomița, Mehedinți, Olt, Teleorman

**14.0 Delta Dunării**14.1. **Rezervații ale biosferei și parcuri naționale sau naturale**

Simbolul	Denumirea	Județul
----------	-----------	---------

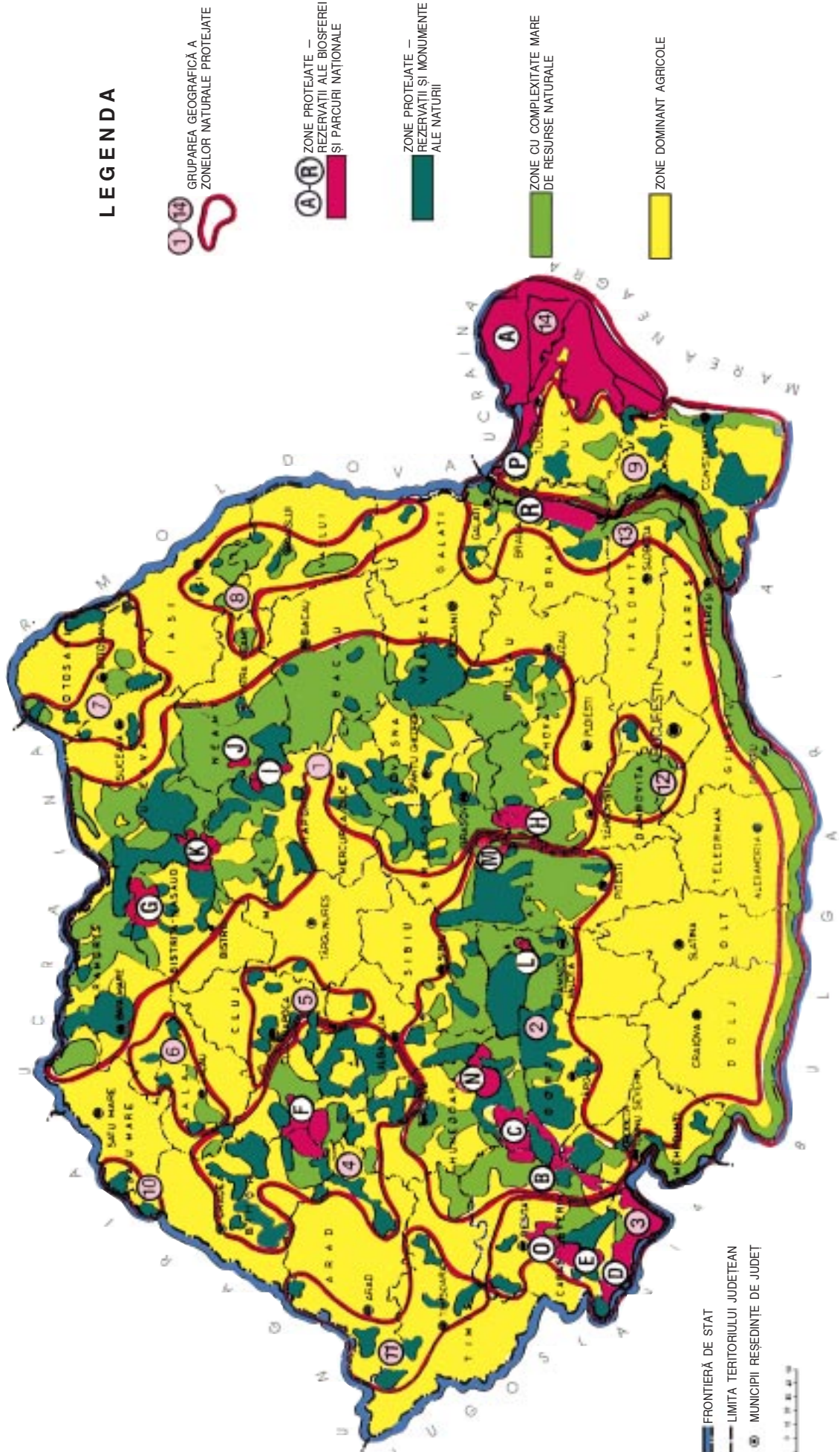
A	Delta Dunării	Constanța, Tulcea
---	---------------	-------------------

NOTĂ:






Gruparea geografică a zonelor naturale protejate cuprinsă în prezenta anexă se regăsește în anexa nr. II.

ANEXA Nr. II

PLANUL DE AMENAJARE A TERITORIULUI NAȚIONAL  
SECȚIUNEA A III-A – ZONE PROTEJATE  
ZONE NATURALE



LEGENDA

-  GRUPAREA GEOGRAFICĂ A ZONELOR NATURALE PROTEJATE
-  ZONE PROTEJATE – REZERVAȚII ALE BIOSFEREI ȘI PARCURI NAȚIONALE
-  ZONE PROTEJATE – REZERVAȚII ȘI MONUMENTE ALE NATURII
-  ZONE CU COMPLEXITATE MARE DE RESURSE NATURALE
-  ZONE DOMINANT AGRICOLE

-  FRONTIERĂ DE STAT
-  LIMITA TERITORIULUI JUDEȚEAN
-  MUNICIPII REȘEDINȚE DE JUDEȚ



**I. VALORI DE PATRIMONIU CULTURAL DE INTERES NAȚIONAL  
(MONUMENTE ISTORICE DE VALOARE NAȚIONALĂ EXCEPȚIONALĂ)**

**1. Monumente și ansambluri de arhitectură**

**a) Cetăți**

Nr.	Denumirea	Unitatea administrativ-teritorială	Județul
a)1.	Cetatea Alba Carolina	Municipiul Alba Iulia	Alba
a)2.	Cetatea Câlnic	Comuna Câlnic, satul Câlnic	Alba
a)3.	Cetatea Greavilor	Comuna Gârbova, satul Gârbova	Alba
a)4.	Cetatea Aradului	Municipiul Arad	Arad
a)5.	Cetatea Șoimoș	Orașul Lipova	Arad
a)6.	Cetatea Poenari	Comuna Arefu, satul Căpățânenii Ungureni	Argeș
a)7.	Cetatea Oratia	Comuna Dâmbovicioara, satul Podul Dâmboviței	Argeș
a)8.	Cetatea Biharia	Comuna Biharia, satul Biharia	Bihor
a)9.	Donjonul Cheresig	Comuna Girișu de Criș, satul Cheresig	Bihor
a)10.	Cetatea Oradea	Municipiul Oradea	Bihor
a)11.	Cetatea Bran	Comuna Bran, satul Bran	Brașov
a)12.	Cetatea Făgăraș	Municipiul Făgăraș	Brașov
a)13.	Cetatea Râșnov	Orașul Râșnov	Brașov
a)14.	Cetatea Rupea	Orașul Rupea	Brașov
a)15.	Cetatea Feldioara	Comuna Feldioara, satul Feldioara	Brașov
a)16.	Cetatea lui Negru Vodă	Comuna Lisa, satul Breaza	Brașov
a)17.	Cetatea Dăbâca	Comuna Dăbâca, satul Dăbâca	Cluj
a)18.	Cetatea Bologa	Comuna Poieni, satul Bologa	Cluj
a)19.	Cetatea Balványos	Comuna Turia, satul Turia	Covasna
a)20.	Fortificații oraș Târgoviște	Municipiul Târgoviște	Dâmbovița
a)21.	Cetatea Giurgiu	Municipiul Giurgiu	Giurgiu
a)22.	Turnul Crivadia	Comuna Bănița, satul Crivadia	Hunedoara
a)23.	Cetatea Deva	Municipiul Deva	Hunedoara
a)24.	Cetatea Mălăiești	Comuna Sălașu de Sus, satul Mălăiești	Hunedoara
a)25.	Cetatea Colți	Comuna Râu de Mori, satul Suseni	Hunedoara
a)26.	Cetatea Chioarului	Comuna Remetea Chioarului, satul Berchez	Maramureș
a)27.	Cetatea Severinului	Municipiul Drobeta-Turnu Severin	Mehedinți
a)28.	Cetatea Târgu Mureș	Municipiul Târgu Mureș	Mureș
a)29.	Cetatea Saschiz	Comuna Saschiz, satul Saschiz	Mureș
a)30.	Cetatea Neamțului	Orașul Târgu-Neamț	Neamț
a)31.	Cetatea Turnu Roșu	Orașul Tălmăciu, satul Boița	Sibiu
a)32.	Cetatea Slimnicului	Comuna Slimnic, satul Slimnic	Sibiu
a)33.	Cetatea de scaun a Sucevei	Municipiul Suceava	Suceava
a)34.	Cetatea Turnu	Municipiul Turnu Măgurele	Teleorman
a)35.	Cetatea Enisala	Comuna Sarichioi, satul Enisala	Tulcea

**b) Ansambluri curți domnești ruinate**

Nr.	Denumirea	Unitatea administrativ-teritorială	Județul
b)1.	Vestigiile curții domnești	Municipiul Curtea de Argeș	Argeș
b)2.	Ruinele curții domnești cu Turnul Chindiei și incinta fortificată	Municipiul Târgoviște	Dâmbovița
b)3.	Vestigiile curții domnești	Municipiul Iași	Iași

Nr.	Denumirea	Unitatea administrativ-teritorială	Județul
b)4.	Vestigiile curții domnești	Municipiul Suceava	Suceava
b)5.	Ruinele curții domnești Curtea Veche	Municipiul București	

**c) Biserici fortificate – cetăți**

Nr.	Denumirea	Unitatea administrativ-teritorială	Județul
c)1.	Cetatea sătească cu biserică	Comuna Hărman, satul Hărman	Brașov
c)2.	Cetatea sătească cu biserică	Comuna Prejmer, satul Prejmer	Brașov
c)3.	Cetatea sătească cu biserică	Comuna Homorod, satul Homorod	Brașov
c)4.	Cetatea sătească cu biserica evanghelică	Comuna Sânpetru, satul Sânpetru	Brașov
c)5.	Cetatea sătească cu biserica evanghelică	Comuna Bunești, satul Viscri	Brașov
c)6.	Cetatea sătească cu biserica evanghelică fortificată	Comuna Cața, satul Drăușeni	Brașov
c)7.	Cetatea sătească cu biserica evanghelică	Comuna Cața, satul Cața	Brașov
c)8.	Cetatea sătească cu biserica unitariană	Comuna Dârjiu, satul Dârjiu	Harghita
c)9.	Cetatea sătească cu biserică	Comuna Vânători, satul Archita	Mureș
c)10.	Cetatea sătească cu biserica evanghelică	Comuna Ațel, satul Ațel	Sibiu
c)11.	Biserica evanghelică cu cetatea	Comuna Biertan, satul Biertan	Sibiu
c)12.	Biserica cu incintă	Comuna Biertan, satul Richiș	Sibiu
c)13.	Cetatea sătească cu biserică	Orașul Cisnădie	Sibiu
c)14.	Cetatea sătească cu biserică	Comuna Merghindeal, satul Dealu Frumos	Sibiu
c)15.	Biserica evanghelică cu fortificații	Comuna Laslea, satul Mălâncrav	Sibiu
c)16.	Cetatea sătească cu biserică	Comuna Moșna, satul Moșna	Sibiu
c)17.	Cetatea sătească cu biserică	Comuna Valea Viilor, satul Valea Viilor	Sibiu
c)18.	Cetatea sătească cu biserica evanghelică fortificată	Comuna Bazna, satul Bazna	Sibiu
c)19.	Cetatea sătească cu biserica evanghelică	Comuna Brateiu, satul Buzd	Sibiu
c)20.	Cetatea sătească cu biserica evanghelică	Comuna Dârlos, satul Curciu	Sibiu
c)21.	Cetatea sătească cu biserica evanghelică	Orașul Mediaș, satul Ighișu Nou	Sibiu
c)22.	Cetatea sătească cu biserica evanghelică	Orașul Dumbrăveni, satul Saroș pe Târnavă	Sibiu

**d) Castele, conace, palate**

Nr.	Denumirea	Unitatea administrativ-teritorială	Județul
d)1.	Castelul Bethlen-Haller	Comuna Cetatea de Baltă, satul Cetatea de Baltă	Alba
d)2.	Castelul Bethlen	Comuna Șona, satul Sânmiclăuș	Alba
d)3.	Castelul Macea	Comuna Macea	Arad
d)4.	Ansamblul fortificat al conacului Goleștilor	Comuna Băilelești, satul Golești	Argeș
d)5.	Castelul Banffy	Comuna Bonțida, satul Bonțida	Cluj
d)6.	Castelul—Cetate	Orașul Gherla	Cluj
d)7.	Castelul Kornis	Comuna Mica, satul Mânăstirea	Cluj



Nr.	Denumirea	Unitatea administrativ-teritorială	Județul
d)8.	Ansamblul Palatului Brâncovenesc	Comuna Potlogi, satul Potlogi	Dâmbovița
d)9.	Conacul Coțofenilor	Comuna Almăj, satul Coțofenii din Față	Dolj
d)10.	Casa de piatră Udriște Năsturel	Comuna Hotarele, satul Herești	Giurgiu
d)11.	Palatul Drugănescu	Comuna Florești-Stoenești, satul Stoenești	Giurgiu
d)12.	Castelul Lăzar	Comuna Lăzarea, satul Lăzarea	Harghita
d)13.	Castelul Corvinilor	Municipiul Hunedoara	Hunedoara
d)14.	Ruinele Curții cneziale a Căndeștilor cu paraclisul	Comuna Râu de Mori, satul Râu de Mori	Hunedoara
d)15.	Palatul Cantacuzino-Pășcanu	Orașul Pașcani	Iași
d)16.	Palatul Alexandru Ioan Cuza	Comuna Ruginoasa, satul Ruginoasa	Iași
d)17.	Ansamblul Biserica Adormirea Maicii Domnului, Conacul Cantacuzino-Deleanu, zidul de incintă	Comuna Deleni, satul Deleni	Iași
d)18.	Ansamblul Palatului Brâncovenesc și biserica	Comuna Mogoșoaia, satul Mogoșoaia	Ilfov
d)19.	Castelul Bethlen	Comuna Daneș, satul Criș	Mureș
d)20.	Palatul Teleky	Comuna Gornești, satul Gornești	Mureș
d)21.	Ruinele palatului postelnicului Constantin Cantacuzino	Comuna Filipeștii de Târg, satul Filipeștii de Târg	Prahova
d)22.	Conacul Filipescu	Comuna Filipeștii de Târg, satul Filipeștii de Târg	Prahova
d)23.	Ansamblul Castelului Peleş	Orașul Sinaia	Prahova
d)24.	Castelul Lonyai	Comuna Medieșu Aurit, satul Medieșu Aurit	Satu Mare
d)25.	Castelul Karoly	Municipiul Carei	Satu Mare
d)26.	Castelul Bathory	Orașul Șimleu Silvaniei	Sălaj
d)27.	Conacul Rosetti — Balș	Comuna Codăești, satul Pribești	Vaslui
d)28.	Conacul Rosetti — Solescu	Comuna Solești, satul Solești	Vaslui

e) **Cule**

Nr.	Denumirea	Unitatea administrativ-teritorială	Județul
e)1.	Cula Izvoranu	Comuna Brabova, satul Brabova	Dolj
e)2.	Cula Cernat	Comuna Cernătești, satul Cernătești	Dolj
e)3.	Cula Cornoiu	Orașul Bumbesti-Jiu, satul Curtișoara	Gorj
e)4.	Casa culă Cartianu	Comuna Turcinești, satul Cartiu	Gorj
e)5.	Casa culă a Glogovenilor	Comuna Glogova, satul Glogova	Gorj
e)6.	Cula Cioabă	Comuna Slivilești, satul Șiacu	Gorj
e)7.	Cula Crăsnaru	Comuna Aninoasa, satul Groșerea	Gorj
e)8.	Casa culă Cuțui	Comuna Broșteni, satul Broșteni	Mehedinți
e)9.	Cula Tudor Vladimirescu	Comuna Șimian, satul Cerneți	Mehedinți
e)10.	Cula Duca	Comuna Măldărești, satul Măldărești	Vâlcea
e)11.	Cula Greceanu	Comuna Măldărești, satul Măldărești	Vâlcea

f) **Clădiri civile urbane**

Nr.	Denumirea	Unitatea administrativ-teritorială	Județul
f)1.	Palatul voievodal	Municipiul Alba Iulia	Alba
f)2.	Palatul baroc	Municipiul Oradea	Bihor
f)3.	Primăria	Municipiul Oradea	Bihor
f)4.	Ansamblul de clădiri „Șirul canonicilor“	Municipiul Oradea	Bihor

Nr.	Denumirea	Unitatea administrativ-teritorială	Județul
f)5.	Casa Ioan Zidarul	Municipiul Bistrița	Bistrița-Năsăud
f)6.	Casa Argintarului	Municipiul Bistrița	Bistrița-Năsăud
f)7.	Șirul Șugălete	Municipiul Bistrița	Bistrița-Năsăud
f)8.	Așezămintele Sofian	Municipiul Botoșani	Botoșani
f)9.	Casa Sfatului	Municipiul Brașov	Brașov
f)10.	Casa Hirscher	Municipiul Brașov	Brașov
f)11.	Școala Românească din Schei	Municipiul Brașov	Brașov
f)12.	Hotel „Aro“	Municipiul Brașov	Brașov
f)13.	Teatrul vechi	Orașul Oravița	Caraș-Severin
f)14.	Casa Matei Corvin	Municipiul Cluj-Napoca	Cluj
f)15.	Palatul Banffy	Municipiul Cluj-Napoca	Cluj
f)16.	Teatrul Național	Municipiul Cluj-Napoca	Cluj
f)17.	Palatul Toldalagy — Korda	Municipiul Cluj-Napoca	Cluj
f)18.	Casa Bathory	Municipiul Turda	Cluj
f)19.	Hotel „Rex“	Municipiul Constanța—Mamaia	Constanța
f)20.	Casa Glogovenilor	Municipiul Craiova	Dolj
f)21.	Casa Băniei	Municipiul Craiova	Dolj
f)22.	Prefectura	Municipiul Craiova	Dolj
f)23.	Palatul Mihail	Municipiul Craiova	Dolj
f)24.	Palatul Administrativ	Municipiul Galați	Galați
f)25.	Palatul Justiției	Municipiul Galați	Galați
f)26.	Magna Curia	Municipiul Deva	Hunedoara
f)27.	Casa Dosoftei	Municipiul Iași	Iași
f)28.	Casa Bașotă	Municipiul Iași	Iași
f)29.	Casa Balș	Municipiul Iași	Iași
f)30.	Palatul Rosetti — Roznoveanu	Municipiul Iași	Iași
f)31.	Palatul domnitorului Alexandru Ioan Cuza	Municipiul Iași	Iași
f)32.	Teatrul Național	Municipiul Iași	Iași
f)33.	Palatul Culturii	Municipiul Iași	Iași
f)34.	Casa Vlad Dracul	Municipiul Sighișoara	Mureș
f)35.	Casa cu cerb	Municipiul Sighișoara	Mureș
f)36.	Teatrul Național	Municipiul Caracal	Olt
f)37.	Casa Hagi Prodan	Municipiul Ploiești	Prahova
f)38.	Halele Centrale	Municipiul Ploiești	Prahova
f)39.	Casa Nicolae Iorga	Orașul Vălenii de Munte	Prahova
f)40.	Turnul Sfatului	Municipiul Sibiu	Sibiu
f)41.	Casa Thomas Altenberger, Casa Johann Lula formând Ansamblul vechii primării	Municipiul Sibiu	Sibiu
f)42.	Palatul Brukenthal	Municipiul Sibiu	Sibiu
f)43.	Hanul Domnesc	Municipiul Suceava	Suceava
f)44.	Hanul Manuc	Municipiul București	
f)45.	Casa Melik	Municipiul București	
f)46.	Palatul Ghica-Tei	Municipiul București	
f)47.	Casa Șuțu	Municipiul București	
f)48.	Palatul Știrbei	Municipiul București	
f)49.	Ateneul Român	Municipiul București	
f)50.	„Bufetul“ — Arhitect Mincu	Municipiul București	
f)51.	Școala Centrală de Fete	Municipiul București	
f)52.	Palatul Justiției	Municipiul București	

Nr.	Denumirea	Unitatea administrativ-teritorială	Județul
f)53.	Blocul „Aro“	Municipiul București	
f)54.	Ansamblul Palatului Cotroceni	Municipiul București	
f)55.	Hotel „Bulevard“	Municipiul București	
f)56.	Casa Vernescu	Municipiul București	
f)57.	Palatul C.E.C.	Municipiul București	
f)58.	Palatul Poștelor	Municipiul București	
f)59.	Palatul Cantacuzino	Municipiul București	
f)60.	Casa Oprea Soare	Municipiul București	
f)61.	Vila Minovici	Municipiul București	
f)62.	Școala de Arhitectură	Municipiul București	
f)63.	Muzeul Țăranului Român	Municipiul București	
f)64.	Primăria Capitalei	Municipiul București	
f)65.	Facultatea de Drept	Municipiul București	
f)66.	Ministerul Industriilor	Municipiul București	
f)67.	Academia Militară	Municipiul București	
f)68.	Palatul Consiliului de Miniștri	Municipiul București	
f)69.	Casa din șos. Kiseleff nr. 49	Municipiul București	
f)70.	Parcul de locuințe UCB	Municipiul București	

g) ***Ansambluri urbane***

Nr.	Denumirea	Unitatea administrativ-teritorială	Județul
g)1.	Ansamblul urban fortificat	Municipiul Alba Iulia	Alba
g)2.	Ansamblul urban fortificat	Orașul Sebeș	Alba
g)3.	Centrul istoric	Comuna Roșia Montană, satul Roșia Montană	Alba
g)4.	Centrul istoric al orașului	Municipiul Câmpulung	Argeș
g)5.	Centrul istoric al orașului	Municipiul Curtea de Argeș	Argeș
g)6.	Ansamblul urban fortificat	Municipiul Bistrița	Bistrița-Năsăud
g)7.	Centrul istoric al orașului	Municipiul Botoșani	Botoșani
g)8.	Ansamblul urban fortificat	Municipiul Brașov	Brașov
g)9.	Centrul istoric al orașului	Municipiul Brăila	Brăila
g)10.	Ansamblul urban fortificat	Municipiul Cluj-Napoca	Cluj
g)11.	Centrul istoric	Orașul Gherla	Cluj
g)12.	Centrul istoric Târgoviște	Municipiul Târgoviște	Dâmbovița
g)13.	Ansamblul monumental creat de Constantin Brâncuși	Municipiul Târgu Jiu	Gorj
g)14.	Ansamblul urban fortificat	Municipiul Sighișoara	Mureș
g)15.	Centrul istoric al orașului	Municipiul Caracal	Olt
g)16.	Ansamblul urban fortificat	Municipiul Sibiu	Sibiu
g)17.	Ansamblul urban fortificat	Municipiul Mediaș	Sibiu
g)18.	Centrul istoric al orașului	Municipiul Timișoara	Timiș
g)19.	Centrul istoric Sulina	Orașul Sulina	Tulcea
g)20.	Centrul istoric al orașului	Municipiul București	

h) ***Biserici din lemn***

Nr.	Denumirea	Unitatea administrativ-teritorială	Județul
h)1.	Biserica Sfântul Nicolae	Comuna Berghin, satul Ghirbom	Alba
h)2.	Biserica Sfânta Treime	Comuna Vidra, satul Goiești	Alba

Nr.	Denumirea	Unitatea administrativ-teritorială	Județul
h)3.	Biserica Sfinții Arhangheli	Comuna Ponor, satul Geogel	Alba
h)4.	Biserica Sfinții Arhangheli	Comuna Vadu Moșilor, satul Lăzești	Alba
h)5.	Biserica de lemn veche Sfinții Arhangheli	Comuna Fărău, satul Șilea	Alba
h)6.	Biserica de lemn	Comuna Brazii, satul Buceava-Șoimuș	Arad
h)7.	Biserica Pogorârea Sfântului Duh	Comuna Hălmațiu, satul Bodești	Arad
h)8.	Biserica Înălțarea Domnului	Comuna Pleșcuța, satul Budești	Arad
h)9.	Biserica Înălțarea Domnului	Comuna Cosești, satul Jupânești	Argeș
h)10.	Biserica Vovidenia	Comuna Mărgineni, satul Luncani	Bacău
h)11.	Biserica de lemn a fostului schit Pogletu	Comuna Corbasca, satul Pogletu	Bacău
h)12.	Biserica Sfinții Arhangheli	Comuna Pomezau, satul Câmpeni de Pomezau	Bihor
h)13.	Biserica Adormirea Maicii Domnului	Comuna Sâmbăta, satul Copăceni	Bihor
h)14.	Biserica Sfântul Gheorghe	Comuna Țețchea, satul Hotar	Bihor
h)15.	Biserica Sfântul Teodor Tiron	Comuna Rieni, satul Rieni	Bihor
h)16.	Biserica Sfântul Nicolae	Comuna Derna, satul Sacalasa	Bihor
h)17.	Biserica Sfinții Voievozi	Comuna Bălușeni, satul Bălușeni	Botoșani
h)18.	Biserica Adormirea Maicii Domnului	Comuna Brăești, satul Brăești	Botoșani
h)19.	Biserica Sfinții Arhangheli	Comuna Bobâlna, satul Cremenea	Cluj
h)20.	Biserica Pogorârea Sfântului Duh	Comuna Mănăstireni, satul Dretea	Cluj
h)21.	Biserica Sfinții Arhangheli	Comuna Căpușu Mare, satul Păniceni	Cluj
h)22.	Biserica Sfinții Arhangheli „din deal“	Comuna Cățcău, satul Sălișca	Cluj
h)23.	Biserica de lemn	Comuna Chinteni, satul Săliștea Veche	Cluj
h)24.	Biserica Sfinții Arhangheli	Comuna Sic, satul Sic	Cluj
h)25.	Biserica Sfinții Voievozi	Comuna Bălănești, satul Bălănești	Gorj
h)26.	Biserica Cuvioasa Paraschiva	Comuna Bălănești, satul Glodeni	Gorj
h)27.	Biserica Sfântul Nicolae	Comuna Lelești, satul Lelești	Gorj
h)28.	Biserica „Intrarea în Biserică“	Comuna Crușeț, satul Slăvuța	Gorj
h)29.	Biserica Sfântul Dumitru	Comuna Schela, satul Schela	Gorj
h)30.	Biserica Sfântul Nicolae	Comuna Bilbor, satul Bilbor	Harghita
h)31.	Biserica Sfântul Gheorghe	Comuna Sândominic, satul Sândominic	Harghita
h)32.	Biserica fostei Mănăstiri Sfântul Ilie din Săuceni	Orașul Toplița	Harghita
h)33.	Biserica Cuvioasa Paraschiva	Comuna Miroslavești, satul Miroslavești	Iași
h)34.	Biserica Sfântul Gheorghe	Comuna Dumești, satul Păușești	Iași
h)35.	Biserica Sfântul Nicolae	Comuna Bogdan Vodă, satul Bogdan Vodă	Maramureș
h)36.	Biserica Sfântul Nicolae	Comuna Budești, satul Budești	Maramureș
h)37.	Biserica Nașterea Maicii Domnului	Comuna Călinești, satul Călinești	Maramureș
h)38.	Biserica Nașterea Maicii Domnului	Comuna Ieud, satul Ieud	Maramureș
h)39.	Biserica Nașterea Maicii Domnului („din deal“)	Comuna Ieud, satul Ieud	Maramureș
h)40.	Biserica Sfânta Paraschiva	Comuna Poienile Izei, satul Poienile Izei	Maramureș
h)41.	Biserica Sfinții Arhangheli	Comuna Șișești, satul Plopiș	Maramureș
h)42.	Biserica Sfinții Arhangheli	Comuna Șișești, satul Șurdești	Maramureș
h)43.	Biserica Sfinții Arhangheli	Comuna Remetea Chioarului, satul Remetea Chioarului	Maramureș
h)44.	Biserica Sfinții Arhangheli	Orașul Târgu Lăpuș, satul Rogoz	Maramureș
h)45.	Biserica Sfinții Arhangheli	Comuna Rozavlea, satul Rozavlea	Maramureș
h)46.	Biserica Cuvioasa Paraschiva	Comuna Ocna Șugatag, satul Sat-Șugatag	Maramureș
h)47.	Biserica Adormirea Maicii Domnului	Comuna Săcălășeni, satul Săcălășeni	Maramureș
h)48.	Biserica Sfântul Nicolae	Comuna Bârsana, satul Bârsana	Maramureș
h)49.	Biserica Sfântul Dumitru	Orașul Baia de Aramă, satul Negoști	Mehedinți

Nr.	Denumirea	Unitatea administrativ-teritorială	Județul
h)50.	Biserica Tăierea Capului Sfântului Ioan Botezătorul	Comuna Broșteni, satul Căpățânești	Mehedinți
h)51.	Biserica Sfântul Nicolae	Comuna Balta, satul Costești	Mehedinți
h)52.	Biserica Sfântul Gheorghe	Comuna Târna, satul Valea Ursului	Mehedinți
h)53.	Biserica Sfinții Arhangheli	Comuna Lunca, satul Băița	Mureș
h)54.	Biserica Sfântul Ioan Botezătorul	Comuna Ceaușu de Câmpie, satul Porumbeni	Mureș
h)55.	Biserica Sfinții Arhangheli	Comuna Pănet, satul Pănet	Mureș
h)56.	Biserica de lemn Sfântul Nicolae	Orașul Reghin	Mureș
h)57.	Biserica Sfinții Arhangheli	Comuna Sărmașu, satul Sărmășel	Mureș
h)58.	Biserica Sfinții Arhangheli	Comuna Gălești, satul Troița	Mureș
h)59.	Biserica Sfântul Nicolae	Comuna Acățari, satul Văleni	Mureș
h)60.	Biserica de lemn Sfânta Troiță a fostului schit Cozla — Draga	Municipiul Piatra-Neamț	Neamț
h)61.	Biserica Schimbarea la Față	Municipiul Piatra-Neamț, localitatea Văleni	Neamț
h)62.	Biserica de lemn Cuvioasa Paraschiva	Comuna Fărcașa, satul Fărcașa	Neamț
h)63.	Biserica Adormirea Maicii Domnului	Comuna Leleasca, satul Leleasca	Olt
h)64.	Biserica Sfinții Arhangheli	Comuna Socond, satul Soconzel	Satu Mare
h)65.	Biserica Sfinții Arhangheli	Comuna Hida, satul Baica	Sălaj
h)66.	Biserica Sfinții Arhangheli	Comuna Românași, satul Ciumărna	Sălaj
h)67.	Biserica Pogorârea Sfântului Duh	Comuna Fildu de Jos, satul Fildu de Sus	Sălaj
h)68.	Biserica Nașterea Maicii Domnului	Comuna Românași, satul Păușa	Sălaj
h)69.	Biserica Sfinții Arhangheli	Comuna Românași, satul Poarta Sălajului	Sălaj
h)70.	Biserica Sfânta Maria	Comuna Letca, satul Letca	Sălaj
h)71.	Biserica Adormirea Maicii Domnului	Comuna Năpradea, satul Vădurele	Sălaj
h)72.	Biserica Sfântul Nicolae	Comuna Broșteni, satul Broșteni	Suceava
h)73.	Biserica Sfântul Spiridon	Comuna Drăgușeni, satul Drăgușeni	Suceava
h)74.	Biserica Intrarea în Biserică după Tradiție	Comuna Putna, satul Putna	Suceava
h)75.	Biserica de lemn Sfântul Nicolae a fostului schit Strâmba	Comuna Puiești, satul Cetățuia	Vaslui
h)76.	Biserica Sfântul Gheorghe	Comuna Lipovăț, satul Lipovăț	Vaslui
h)77.	Biserica Sfântul Nicolae	Comuna Solești, satul Știoborâni	Vaslui
h)78.	Biserica de lemn Cuvioasa Paraschiva	Comuna Vaideeni, satul Marița	Vâlcea
h)79.	Biserica de lemn Adormirea Maicii Domnului	Comuna Costești, satul Pietreni	Vâlcea
h)80.	Biserica Cuvioasa Paraschiva	Comuna Ruginești, satul Ruginești	Vrancea
h)81.	Biserica de lemn Cuvioasa Paraschiva	Comuna Valea Sării, satul Valea Sării	Vrancea

**i) Muzee etnografice în aer liber**

Nr.	Denumirea	Unitatea administrativ-teritorială	Județul
i)1.	Muzeul Viticulturii și Pomiculturii	Comuna Ștefănești, satul Golești	Argeș
i)2.	Muzeul Etnografic al Transilvaniei	Municipiul Cluj-Napoca	Cluj
i)3.	Muzeul Etnografic Curtișoara	Orașul Bumbesti-Jiu, satul Curtișoara	Gorj
i)4.	Muzeul Etnografic al Maramureșului	Municipiul Sighetu Marmăției	Maramureș
i)5.	Muzeul Civilizației Populare Tradiționale	Municipiul Sibiu	Sibiu
i)6.	Muzeul Etnografic	Comuna Bujoreni, satul Bujoreni	Vâlcea
i)7.	Muzeul Satului	Municipiul București	

j) **Biserici rupestre**

Nr.	Denumirea	Unitatea administrativ-teritorială	Județul
j)1.	Schitul Negru Vodă	Comuna Cetățeni, satul Cetățeni	Argeș
j)2.	Schitul Corbii de Piatră	Comuna Corbi, satul Jgheaburi	Argeș
j)3.	Complexul de biserici și chilii rupestre	Comuna Bozioru, satul Nucu	Buzău
j)4.	Ansamblul monastic rupestru: biserici, încăperi, galerii	Orașul Basarabi, satul Basarabi	Constanța
j)5.	Complexul rupestru	Comuna Independența	Constanța
j)6.	Chilia lui Daniil Sihastrul	Comuna Putna, satul Putna	Suceava

k) **Biserici și ansambluri mănăstirești**

Nr.	Denumirea	Unitatea administrativ-teritorială	Județul
k)1.	Catedrala romano-catolică Sfântul Mihail	Municipiul Alba Iulia	Alba
k)2.	Catedrala Sfânta Treime	Municipiul Blaj	Alba
k)3.	Biserica fostei mănăstiri ortodoxe	Comuna Stremț, satul Geoagiu de Sus	Alba
k)4.	Mănăstirea Râmeț	Comuna Râmeț, satul Râmeț	Alba
k)5.	Biserica Sfântul Gheorghe	Comuna Lupșa, satul Lupșa	Alba
k)6.	Biserica Sfântul Nicolae	Orașul Zlatna	Alba
k)7.	Biserica evanghelică	Orașul Sebeș	Alba
k)8.	Mănăstirea Hodoș Bodrog	Comuna Pecica, satul Bodrogu Vechi	Arad
k)9.	Biserica Adormirea Maicii Domnului	Comuna Hălmagiu, satul Hălmagiu	Arad
k)10.	Biserica Radna	Orașul Lipova, localitatea Radna	Arad
k)11.	Biserica Sfântul Gheorghe	Municipiul Pitești	Argeș
k)12.	Ansamblul Mănăstirii Negru Vodă	Municipiul Câmpulung	Argeș
k)13.	Biserica Sfântul Nicolae (Domnească)	Municipiul Curtea de Argeș	Argeș
k)14.	Biserica Episcopală a Mănăstirii Argeșului	Municipiul Curtea de Argeș	Argeș
k)15.	Ansamblul fostei Mănăstiri Aninoasa	Comuna Aninoasa, satul Aninoasa	Argeș
k)16.	Fosta Mănăstire Tutana	Comuna Băiculești, satul Tutana	Argeș
k)17.	Fosta Mănăstire Valea	Comuna Țițești, satul Valea Mănăstirii	Argeș
k)18.	Biserica Hârtești	Comuna Țițești, satul Bucșenești-Lotași	Argeș
k)19.	Biserica Adormirea Maicii Domnului, cu ruinele curții lui Mareș Băjescu	Comuna Bălilești, satul Băjești	Argeș
k)20.	Biserica fostului schit Brădet	Comuna Brăduleț, satul Brădet	Argeș
k)21.	Biserica Mănăstirii Cotmeana	Comuna Cotmeana, satul Cotmeana	Argeș
k)22.	Biserica Precista	Municipiul Bacău	Bacău
k)23.	Biserica Adormirea Maicii Domnului	Municipiul Onești, localitatea Borzești	Bacău
k)24.	Catedrala romano-catolică	Municipiul Oradea	Bihor
k)25.	Biserica ortodoxă „cu Lună“	Municipiul Oradea	Bihor
k)26.	Biserica evanghelică	Comuna Galații Bistriței, satul Herina	Bistrița-Năsăud
k)27.	Biserica Sfântul Nicolae – Popăuți, cu turnul	Municipiul Botoșani	Botoșani
k)28.	Biserica Întâmpinarea Domnului și Sfinții Împărați (Ruset)	Municipiul Botoșani	Botoșani
k)29.	Biserica Uspenia (Adormirea Maicii Domnului), cu clopotnița	Municipiul Botoșani	Botoșani

Nr.	Denumirea	Unitatea administrativ-teritorială	Județul
k)30.	Biserica domnească Sfântul Gheorghe, cu clopotnița	Municipiul Botoșani	Botoșani
k)31.	Biserica Sfântul Nicolae, cu clopotnița	Municipiul Dorohoi	Botoșani
k)32.	Biserica Neagră	Municipiul Brașov	Brașov
k)33.	Biserica Sfântul Bartolomeu	Municipiul Brașov	Brașov
k)34.	Biserica Sfântul Nicolae din Schei	Municipiul Brașov	Brașov
k)35.	Biserica brâncovenească Sfântul Nicolae	Municipiul Făgăraș	Brașov
k)36.	Biserica ortodoxă Sfântul Nicolae	Orașul Râșnov	Brașov
k)37.	Biserica mănăstirii brâncovenești	Comuna Voila, satul Sâmbăta de Sus	Brașov
k)38.	Biserica evanghelică	Comuna Șercaia, satul Hălmeag	Brașov
k)39.	Fosta Mănăstire Măxineni	Comuna Măxineni, satul Măxineni	Brăila
k)40.	Biserica Sfântul Arhanghel Mihail	Municipiul Brăila	Brăila
k)41.	Ansamblul fostei mănăstiri	Municipiul Râmnicu Sărat	Buzău
k)42.	Ansamblul fostei Mănăstiri Bradu	Comuna Tisău, satul Haleș	Buzău
k)43.	Biserica fostei Mănăstiri Plătărești	Comuna Plătărești, satul Plătărești	Călărași
k)44.	Biserica romano-catolică Sfântul Mihail	Municipiul Cluj-Napoca	Cluj
k)45.	Catedrala Arhiepiscopiei Ortodoxe	Municipiul Cluj-Napoca	Cluj
k)46.	Biserica reformată Matia	Municipiul Cluj-Napoca	Cluj
k)47.	Mănăstirea Franciscanilor	Municipiul Cluj-Napoca	Cluj
k)48.	Biserica Adormirea Maicii Domnului a fostei Mănăstiri Feleac	Comuna Feleacu, satul Feleacu	Cluj
k)49.	Biserica armenească	Orașul Gherla	Cluj
k)50.	Biserica ortodoxă a Episcopiei Vadului și Feleacului	Comuna Vad, satul Vad	Cluj
k)51.	Geamia Esmahan Sultan	Municipiul Mangalia	Constanța
k)52.	Ruinele bisericii și vestigiile complexului medieval	Comuna Brăduț, satul Filia	Covasna
k)53.	Biserica reformată	Municipiul Sfântu Gheorghe, satul Chilieni	Covasna
k)54.	Biserica romano-catolică	Comuna Ghelinta, satul Ghelinta	Covasna
k)55.	Mănăstirea Dealu	Municipiul Târgoviște	Dâmbovița
k)56.	Biserica Domnească	Municipiul Târgoviște	Dâmbovița
k)57.	Biserica Sfânta Vineri	Municipiul Târgoviște	Dâmbovița
k)58.	Mănăstirea Stelea	Municipiul Târgoviște	Dâmbovița
k)59.	Biserica Târgului	Municipiul Târgoviște	Dâmbovița
k)60.	Biserica fostei Mănăstiri Cobia	Comuna Cobia, satul Mănăstirea	Dâmbovița
k)61.	Mănăstirea Bucovăț	Municipiul Craiova, localitatea Mofleni	Dolj
k)62.	Biserica fostei Mănăstiri Jitianu	Comuna Podari, satul Balta Verde	Dolj
k)63.	Biserica Precista	Municipiul Galați	Galați
k)64.	Mănăstirea Comana	Comuna Comana, satul Comana	Giurgiu
k)65.	Mănăstirea Polovragi	Comuna Polovragi, satul Polovragi	Gorj
k)66.	Mănăstirea Tismana	Comuna Tismana, satul Tismana	Gorj
k)67.	Biserica Sfântul Nicolae	Comuna Mugeni, satul Porumbenii Mari	Harghita
k)68.	Turnul și vestigiile bisericii medievale	Comuna Cârța, satul Tomești	Harghita
k)69.	Biserica reformată	Comuna Ulieș, satul Daia	Harghita
k)70.	Biserica romano-catolică	Comuna Ciucsângeorgiu, satul Armășeni	Harghita
k)71.	Mănăstirea Franciscană și capelele de pe dealul Șumuleul Mic	Municipiul Miercurea-Ciuc	Harghita
k)72.	Biserica reformată	Comuna Mugeni, satul Mugeni	Harghita
k)73.	Biserica Sfântul Nicolae	Comuna Hărău, satul Bârsău	Hunedoara

Nr.	Denumirea	Unitatea administrativ-teritorială	Județul
k)74.	Biserica Adormirea Maicii Domnului	Comuna Crișcior, satul Crișcior	Hunedoara
k)75.	Biserica Sfântul Nicolae	Comuna Densuș, satul Densuș	Hunedoara
k)76.	Biserica Sfântul Ilie	Comuna Densuș, satul Peșteana	Hunedoara
k)77.	Biserica Sfântul Mihail	Comuna Gurasada, satul Gurasada	Hunedoara
k)78.	Biserica Sfântul Nicolae	Municipiul Hunedoara	Hunedoara
k)79.	Biserica Sfântul Nicolae	Comuna Vețel, satul Leșnic	Hunedoara
k)80.	Biserica Sfântul Nicolae	Comuna Ribîța, satul Ribîța	Hunedoara
k)81.	Biserica Sfântul Gheorghe	Comuna Sântămăria-Orlea, satul Sânpetru	Hunedoara
k)82.	Biserica reformată, fostă ortodoxă	Comuna Sântămăria-Orlea, satul Sântămăria-Orlea	Hunedoara
k)83.	Biserica Adormirea Maicii Domnului	Orașul Călan, satul Strei	Hunedoara
k)84.	Biserica Sfântul Gheorghe	Orașul Călan, localitatea Streisângeorgiu	Hunedoara
k)85.	Biserica cnezilor Cânde	Comuna Râu de Mori, satul Suseni	Hunedoara
k)86.	Biserica domnească Sfântul Nicolae	Municipiul Iași	Iași
k)87.	Biserica Mănăstirii Golia	Municipiul Iași	Iași
k)88.	Biserica Trei Ierarhi	Municipiul Iași	Iași
k)89.	Biserica Sfântul Sava	Municipiul Iași	Iași
k)90.	Biserica Barnovschi	Municipiul Iași	Iași
k)91.	Ansamblul Mănăstirii Galata	Municipiul Iași	Iași
k)92.	Ansamblul Mănăstirii Cetățuia	Municipiul Iași	Iași
k)93.	Ansamblul Mănăstirii Frumoasa	Municipiul Iași	Iași
k)94.	Ansamblul Mitropoliei Moldovei și Bucovinei: Catedrala Întâmpinarea Domnului, Biserica Sfântul Gheorghe, Palatul Mitropoliei, clădirile administrative	Municipiul Iași	Iași
k)95.	Ansamblul Mănăstirii Bârnova	Comuna Bârnova, satul Bârnova	Iași
k)96.	Biserica fostei Mănăstiri Coborârea Sfântului Duh	Comuna Dobrovăț, satul Dobrovăț	Iași
k)97.	Biserica Sfânta Paraschiva	Comuna Cotnari, satul Cotnari	Iași
k)98.	Biserica Sfântul Gheorghe	Orașul Hârlău	Iași
k)99.	Biserica fostului schit Hlincea	Comuna Ciurea, satul Hlincea	Iași
k)100.	Biserica Sfântul Spiridon (Rotundă)	Comuna Lețcani, satul Lețcani	Iași
k)101.	Sinagoga Mare	Municipiul Iași	Iași
k)102.	Ansamblul Mănăstirii Snagov	Comuna Snagov, satul Snagov	Ilfov
k)103.	Ansamblul Mănăstirii Gura Motrului	Comuna Butoiești, satul Gura Motrului	Mehedinți
k)104.	Ansamblul Mănăstirii Strehăia	Orașul Strehăia	Mehedinți
k)105.	Schitul Topolnița	Comuna Izvoru Bârzii, satul Schitu Topolniței	Mehedinți
k)106.	Ruinele Mănăstirii Vodița	Municipiul Drobeta-Turnu Severin	Mehedinți
k)107.	Biserica din Deal	Municipiul Sighișoara	Mureș
k)108.	Biserica Sfântul Ioan Botezătorul și turnul	Municipiul Piatra-Neamț	Neamț
k)109.	Ansamblul Mănăstirii Neamț	Comuna Vânători-Neamț, satul Mănăstirea Neamț	Neamț
k)110.	Ansamblul Mănăstirii Secu	Comuna Vânători-Neamț, satul Vânători-Neamț	Neamț
k)111.	Ansamblul Mănăstirii Bistrița	Comuna Vișoara, satul Bistrița	Neamț
k)112.	Biserica Sfântul Mihail	Comuna Războieni, satul Războieni	Neamț
k)113.	Ansamblul Mănăstirii Tazlău	Comuna Tazlău, satul Tazlău	Neamț
k)114.	Biserica Mănăstirii Pângărați	Comuna Pângărați, satul Pângărați	Neamț
k)115.	Ansamblul Mănăstirii Agapia	Comuna Agapia, satul Agapia	Neamț
k)116.	Biserica Armenească	Municipiul Roman	Neamț
k)117.	Ansamblul Mănăstirii Brâncoveni	Comuna Brâncoveni, satul Brâncoveni	Olt
k)118.	Ansamblul Mănăstirii Căluu	Comuna Oboga, satul Căluu	Olt
k)119.	Ansamblul Mănăstirii Brebu	Comuna Brebu, satul Brebu	Prahova



Nr.	Denumirea	Unitatea administrativ-teritorială	Județul
k)120.	Ansamblul fostei Mănăstiri Apostolache	Comuna Apostolache, satul Apostolache	Prahova
k)121.	Mănăstirea Sinaia	Orașul Sinaia	Prahova
k)122.	Biserica reformată a fostei mănăstiri benedictine	Comuna Acâș, satul Acâș	Satu Mare
k)123.	Biserica evanghelică Sfânta Maria	Municipiul Sibiu	Sibiu
k)124.	Biserica evanghelică Sfânta Margareta, cu fortificațiile	Municipiul Mediaș	Sibiu
k)125.	Biserica Sfinții Arhangheli	Orașul Ocna Sibiului	Sibiu
k)126.	Biserica Sfântul Nicolae	Comuna Turnu Roșu, satul Turnu Roșu	Sibiu
k)127.	Biserica evanghelică cu incintă fortificată	Orașul Cisnădie	Sibiu
k)128.	Ansamblul fostei mănăstiri cisterciene	Comuna Cârța, satul Cârța	Sibiu
k)129.	Biserica evanghelică	Orașul Cisnădie, localitatea Cisnădioara	Sibiu
k)130.	Biserica Sfântul Gheorghe Mirăuți	Municipiul Suceava	Suceava
k)131.	Biserica Mănăstirii Sfântul Ioan cel Nou	Municipiul Suceava	Suceava
k)132.	Biserica Sfântul Dumitru	Municipiul Suceava	Suceava
k)133.	Biserica Nașterea Sfântului Ioan Botezătorul (Coconilor)	Municipiul Suceava	Suceava
k)134.	Ansamblul Mănăstirii Zamca	Municipiul Suceava	Suceava
k)135.	Biserica Sfântul Nicolae (Bogdana)	Municipiul Rădăuți	Suceava
k)136.	Biserica Sfânta Treime	Orașul Siret	Suceava
k)137.	Ruinele bisericii catolice	Comuna Baia, satul Baia	Suceava
k)138.	Biserica Sfântul Gheorghe (Alba)	Comuna Baia, satul Baia	Suceava
k)139.	Biserica Adormirea Maicii Domnului	Comuna Baia, satul Baia	Suceava
k)140.	Biserica Sfântul Nicolae	Comuna Grămești, satul Bălinești	Suceava
k)141.	Ansamblul Mănăstirii Putna	Comuna Putna, satul Putna	Suceava
k)142.	Biserica Sfânta Paraschiva	Comuna Dolhești, satul Dolheștii Mari	Suceava
k)143.	Ansamblul Mănăstirii Dragomirna	Comuna Mitocu Dragomirnei, satul Mitocu Dragomirnei	Suceava
k)144.	Biserica Înălțării Sfintei Cruci	Comuna Volovăț, satul Volovăț	Suceava
k)145.	Biserica Tăierea Capului Sfântului Ioan Botezătorul	Comuna Udești, satul Reusenii	Suceava
k)146.	Biserica Tuturor Sfinților	Comuna Todirești, satul Părhăuți	Suceava
k)147.	Ansamblul Mănăstirii Slatina	Comuna Slatina, satul Slatina	Suceava
k)148.	Biserica Înălțarea Sfintei Cruci	Comuna Pătrăuți, satul Pătrăuți	Suceava
k)149.	Biserica Mănăstirii Voroneț	Orașul Gura Humorului, localitatea Voroneț	Suceava
k)150.	Biserica Sfântul Ilie	Comuna Scheia, satul Sfântu Ilie	Suceava
k)151.	Biserica Tăierea Capului Sfântului Ioan Botezătorul	Comuna Arbore, satul Arbore	Suceava
k)152.	Ansamblul Mănăstirii Probota	Comuna Dolhasca, satul Probota	Suceava
k)153.	Ruinele vechii Biserici Sfântul Nicolae din Poiană	Comuna Dolhasca, satul Probota	Suceava
k)154.	Ansamblul Mănăstirii Humorului	Comuna Mănăstirea Humorului, satul Mănăstirea Humorului	Suceava
k)155.	Ruinele vechii biserici	Comuna Mănăstirea Humorului, satul Mănăstirea Humorului	Suceava
k)156.	Ansamblul Mănăstirii Moldovița	Comuna Vatra Moldoviței, satul Vatra Moldoviței	Suceava
k)157.	Ruinele vechii biserici	Comuna Vatra Moldoviței, satul Vatra Moldoviței	Suceava
k)158.	Ansamblul Mănăstirii Râșca	Comuna Râșca, satul Râșca	Suceava
k)159.	Ansamblul Mănăstirii Sucevița	Comuna Sucevița, satul Sucevița	Suceava
k)160.	Catedrala romano-catolică	Municipiul Timișoara	Timiș

Nr.	Denumirea	Unitatea administrativ-teritorială	Județul
k)161.	Catedrala Sfinții Trei Ierarhi	Municipiul Timișoara	Timiș
k)162.	Ansamblul Mănăstirii Partoș	Comuna Banloc, satul Partoș	Timiș
k)163.	Biserica Sfinții Arhangheli	Comuna Banloc, satul Partoș	Timiș
k)164.	Biserica Schimbarea la Față a Mănăstirii Săraca	Comuna Gătaia, satul Șemlacu Mic	Timiș
k)165.	Bazilica cu criptă (martirium)	Comuna Niculițel, satul Niculițel	Tulcea
k)166.	Biserica Sfântul Atanasie	Comuna Niculițel, satul Niculițel	Tulcea
k)167.	Geamia Ali Gazi Pașa	Orașul Babadag	Tulcea
k)168.	Biserica domnească Sfântul Ioan Botezătorul	Municipiul Vaslui	Vaslui
k)169.	Mănăstirea Arnota	Comuna Costești, satul Bistrița	Vâlcea
k)170.	Mănăstirea Bistrița	Comuna Costești, satul Bistrița	Vâlcea
k)171.	Ansamblul Mănăstirii Cozia	Orașul Călimănești, localitatea Căciulata	Vâlcea
k)172.	Biserica bolniței Mănăstirii Cozia	Orașul Călimănești, localitatea Căciulata	Vâlcea
k)173.	Biserica Nașterii Maicii Domnului a schitului Ostrov	Orașul Călimănești	Vâlcea
k)174.	Ansamblul Mănăstirii Dintr-un Lemn	Comuna Frâncești, satul Dezrobiți	Vâlcea
k)175.	Schitul Fedeleșoiu	Comuna Dăești, satul Fedeleșoiu	Vâlcea
k)176.	Ansamblul Mănăstirii Govora	Comuna Mihăești, satul Govora	Vâlcea
k)177.	Ansamblul Mănăstirii Horezu	Orașul Horezu, satul Romanii de Jos	Vâlcea
k)178.	Biserica Intrarea în Biserică și Sfântul Ioan Botezătorul	Orașul Horezu, satul Urșani	Vâlcea
k)179.	Ansamblul Mănăstirii Mamul	Comuna Lungești, satul Stănești-Lunca	Vâlcea
k)180.	Biserica Adormirea Maicii Domnului	Comuna Lungești, satul Stănești-Lunca	Vâlcea
k)181.	Schitu Cornetu	Comuna Racovița, satul Tuțulești	Vâlcea
k)182.	Fostul schit Dobrușa, Biserica Vovidenia	Comuna Ștefănești, satul Dobrușa	Vâlcea
k)183.	Ansamblul fostei Mănăstiri Mera	Comuna Mera, satul Mera	Vrancea
k)184.	Biserica Armenească	Municipiul Focșani	Vrancea
k)185.	Biserica Curtea Veche	Municipiul București	
k)186.	Biserica Mărčuța	Municipiul București	
k)187.	Biserica Mihai Vodă	Municipiul București	
k)188.	Biserica Radu Vodă	Municipiul București	
k)189.	Ansamblul Mănăstirii Plumbuita	Municipiul București	
k)190.	Biserica Patriarhiei	Municipiul București	
k)191.	Biserica Antim	Municipiul București	
k)192.	Biserica Fundenii Doamnei	Municipiul București	
k)193.	Biserica Stavropoleos	Municipiul București	
k)194.	Biserica Crețulescu	Municipiul București	
k)195.	Biserica Doamnei	Municipiul București	
k)196.	Biserica Colței	Municipiul București	
k)197.	Sinagoga (Muzeul de Istorie al comunității evreiești)	Municipiul București	

**I) Arhitectura industrială; amenajări căi de comunicație**

Nr.	Denumirea	Unitatea administrativ-teritorială	Județul
I)1.	Galeriile romane ale exploatărilor miniere aurifere	Comuna Roșia Montană, satul Roșia Montană	Alba
I)2.	Furnal	Municipiul Reșița	Caraș-Severin
I)3.	Podul „Inginer Anghel Saligny“	Orașul Cernavodă	Constanța

Nr.	Denumirea	Unitatea administrativ-teritorială	Județul
l)4.	Mina Adamul Vechi	Comuna Baia de Criș, satul Căraci	Hunedoara
l)5.	Furnalul Vechi	Comuna Ghelari, satul Govăjdia	Hunedoara
l)6.	Galeria de mină „Treptele romane“ a exploatării miniere Barza	Municipiul Brad, satul Ruda-Brad	Hunedoara
l)7.	Furnal	Orașul Călan	Hunedoara
l)8.	Gara Târgu Frumos	Orașul Târgu Frumos	Iași
l)9.	Podul de piatră	Comuna Ștefan cel Mare, satul Căntălărești	Vaslui
l)10.	Uzinele Malaxa	Municipiul București	
l)11.	Sucursala Ford (Floreasca)	Municipiul București	
l)12.	Gara Filaret	Municipiul București	
l)13.	Moara lui Asan	Municipiul București	

**m) Monumente de arhitectură populară (locuințe sătești)**

Nr.	Denumirea	Unitatea administrativ-teritorială	Județul
m)1.	Case de lemn — secolul al XIX-lea	Comuna Vidra, satul Goiești	Alba
m)2.	Case — secolele al XVIII-lea — al XIX-lea	Comuna Roșia Montană, satul Roșia Montană	Alba
m)3.	Case — secolul al XVIII-lea	Comuna Vadu Moților, satul Vadu Moților	Alba
m)4.	Casa Avram Iancu	Comuna Avram Iancu, satul Avram Iancu	Alba
m)5.	Casa Hagi Tudorache	Comuna Budeasa, satul Budeasa Mare	Argeș
m)6.	Casa Cartianu	Comuna Turcinești, satul Cartiu	Gorj
m)7.	Porți secuiești	Comuna Brădești, satul Satu Mare	Harghita
m)8.	Casa de lemn Deac Vasile Moșu	Comuna Bogdan Vodă, satul Bogdan Vodă	Maramureș
m)9.	Casa de lemn Iurca	Comuna Desești, satul Hărniciești	Maramureș
m)10.	Casa Polina Omir	Comuna Șișești, satul Șișești	Mehedinți
m)11.	Casa de lemn Maria Moacă	Comuna Izvoru Bârzii, satul Schitu Topolniței	Mehedinți
m)12.	Casa Buzescu	Comuna Strejești, satul Strejeștii de Sus	Olt
m)13.	Casa Mărcuț Iacob al lui Gligor	Comuna Călinești-Oaș, satul Călinești-Oaș	Satu Mare
m)14.	Gospodăria Matisievici Ecaterina	Comuna Moldovița, satul Demacușa	Suceava
m)15.	Complexul gospodăresc cu ocol întărit Maria Veruleac	Comuna Breaza, satul Breaza de Sus	Suceava

**n) Ansambluri tradiționale rurale**

Nr.	Denumirea	Unitatea administrativ-teritorială	Județul
n)1.	Dârstă cu pivă	Comuna Rucăr, satul Rucăr	Argeș
n)2.	Mori și vâltori	Comuna Prigor, satul Putna	Caras-Severin
n)3.	Mori	Comuna Ciclova Română	Caras-Severin
n)4.	Pivnițe de deal	Comuna Bălănești, satul Glodeni	Gorj
n)5.	Trei mori de lemn cu ciutură	Comuna Ponoarele, satul Ponoarele	Mehedinți
n)6.	Crama lui Buzescu	Comuna Priseaca, satul Buicești	Olt
n)7.	Moară de apă	Comuna Țifești, satul Vitănești	Vrancea

**2. Monumente și situri arheologice**

**a) Complexe paleolitice**

Nr.	Denumirea	Unitatea administrativ-teritorială	Județul
a)1.	Așezare din paleoliticul superior (în punctul „Malu Galben“)	Comuna Mitoc, satul Mitoc	Botoșani
a)2.	Așezare paleolitică (în punctul „Izvor“)	Comuna Ripiceni, satul Ripiceni	Botoșani

Nr.	Denumirea	Unitatea administrativ-teritorială	Județul
a)3.	Vestigii de locuire din epocile: epipaleolitic, neolitic, eneolitic și bronz (în punctul „Peștera Hoților“)	Orașul Băile Herculane	Caraș-Severin
a)4.	Niveluri de locuire din paleoliticul mijlociu și postpaleolitic cu unelte în special din cuarț (în punctul „Peștera Muierilor“)	Comuna Baia de Fier, satul Baia de Fier	Gorj
a)5.	Niveluri de locuire musteriană (în punctul „Peștera Bordul Mare“)	Comuna Pui, satul Ohaba Ponor	Hunedoara
a)6.	Peșteră cu pictură rupestră din paleoliticul superior (în cariera de piatră)	Comuna Letca, satul Cuciulat	Sălaj

**b) Așezări neolitice și eneolitice**

Nr.	Denumirea	Unitatea administrativ-teritorială	Județul
b)1.	Tell neolitic — culturile Precucuteni și Cucuteni (în punctul „Dealul Ghindaru“)	Comuna Poduri, satul Poduri	Bacău
b)2.	Așezare — cultura Cucuteni	Comuna Traian, satul Zăpodia	Bacău
b)3.	Așezare — cultura Cucuteni (în punctul „Dealul Boia“)	Comuna Frumușica, satul Rădeni	Botoșani
b)4.	Așezare neolitică de tip tell	Orașul Hârșova	Constanța
b)5.	Așezare eponimă a culturii Cucuteni (în punctul „Dâmbu Morii“)	Comuna Cucuteni, satul Băiceni	Iași
b)6.	Așezare — cultura Cucuteni (în punctul „La Siliște“)	Comuna Strunga, satul Hăbășești	Iași
b)7.	Așezare — cultura Cucuteni (în punctul „Cetățuia Frumușica“)	Comuna Bodești, satul Bodeștii de Jos	Neamț
b)8.	Așezare — cultura Cucuteni (în punctul „Dealul Nedeea“)	Comuna Bârgăuani, satul Ghelăiești	Neamț
b)9.	Așezare — cultura Cucuteni și cetate dacică	Comuna Piatra Șoimului, satul Piatra Șoimului	Neamț
b)10.	Așezare — cultura Cucuteni (în punctul „Dealul Fântânilor“)	Comuna Zănești, satul Traian	Neamț
b)11.	Telluri neolitice (stațiune eponimă pentru cultura Hamangia), tumuli funerari	Comuna Baia, satul Baia	Tulcea

**c) Așezări și necropole din epoca bronzului**

Nr.	Denumirea	Unitatea administrativ-teritorială	Județul
c)1.	Așezare fortificată, stațiune eponimă a culturii Otomani (în punctul „Cetățuia“)	Comuna Sălacea, satul Otomani	Bihor
c)2.	Așezare eponimă a culturii Monteoru (bronz mijlociu), așezare Cucuteni, necropolă de incinerare; vestigii de locuire (în punctul „Cetățuia“)	Comuna Merei, satul Sărata Monteoru	Buzău
c)3.	Necropole tumulare epoca bronzului final — grupul Lăpuș	Comuna Lăpuș, satul Lăpuș	Maramureș
c)4.	Așezare eponimă a culturii Suci de Sus (bronz final) și așezări aparținând culturii Suci de Sus	Comuna Suci de Sus, satul Suci de Sus	Maramureș

Nr.	Denumirea	Unitatea administrativ-teritorială	Județul
c)5.	Așezare eponimă a culturii Gârla Mare (bronz mijlociu) (în punctul „La Gârloasca“)	Comuna Gârla Mare, satul Gârla Mare	Mehedinți
c)6.	Așezare — cultura Monteoru; așezare dacică (în punctul „Cetățuia“)	Comuna Dumbrăveni, satul Cândești	Vrancea

**d) Fortificații și așezări din prima epocă a fierului (hallstattiene)**

Nr.	Denumirea	Unitatea administrativ-teritorială	Județul
d)1.	Fortificație	Comuna Ciugud, satul Teleac	Alba
d)2.	Fortificație	Comuna Sântana, satul Sântana	Arad
d)3.	Fortificație (în punctul „Dealul Bobeica“)	Comuna Mihai Eminescu, statul Stănțești	Botoșani
d)4.	Fortificație (stațiune eponimă pentru cultura Babadag)	Orașul Babadag	Tulcea
d)5.	Așezare getică	Orașul Babadag	Tulcea
d)6.	Fortificație romană	Orașul Babadag	Tulcea
d)7.	Fortificație hallstattiană (în punctul „Piatra lui Sava“)	Comuna Mahmudia, satul Beștepe	Tulcea
d)8.	Cetate getică (în punctul „Cetățuia“)	Comuna Mahmudia, satul Beștepe	Tulcea
d)9.	Fortificație	Comuna Beidaud, satul Beidaud	Tulcea

**e) Fortificații dacice**

Nr.	Denumirea	Unitatea administrativ-teritorială	Județul
e)1.	Fortificație dacică (în punctul „La Cetate“)	Comuna Săsciori, satul Căpâlna	Alba
e)2.	Fortificație dacică; necropolă tumulară (în punctul „Cetățuia“)	Orașul Cugir	Alba
e)3.	Cetatea dacică Apoulon (în punctul „Piatra Craivii“)	Comuna Cricău, satul Craiva	Alba
e)4.	Davă antică; complexe arheologice reprezentând așezări succesive din neolitic (Cucuteni A—B) și epoca bronzului (cultura Costișa și Monteoru) (în punctul „Zargidava“)	Comuna Negri, satul Brad	Bacău
e)5.	Dava antică Tamasidava; necropolă tumulară; fortificație din epoca bronzului, cultura Monteoru (în punctul „Cetățuia“)	Comuna Horgești, satul Răcătau de Jos	Bacău
e)6.	Fortificație dacică, zona sanctuarelor	Comuna Ormeniș, satul Augustin	Brașov
e)7.	Davă dacică (în punctul „Cetățuia“)	Comuna Vernești, satul Cârломănești	Buzău
e)8.	Cetate și așezare dacică (în punctul „Grad“)	Comuna Pojejena, satul Divici	Caraș-Severin
e)9.	Davă getică (în punctul „Valea lui Voicu“)	Comuna Oltina, satul Satu Nou	Constanța
e)10.	Davă getică (în punctul „Vadul Vacilor“)	Comuna Oltina, satul Satu Nou	Constanța
e)11.	Fortificație dacică cu ziduri din piatră (în punctul „Verele“)	Comuna Sânzieni, satul Cașinu Mic	Covasna
e)12.	Fortificație dacică cu 3 terase împrejmuite cu ziduri din piatră (în punctul „Valea Zânelor“ — Dealul Florilor)	Orașul Covasna	Covasna

Nr.	Denumirea	Unitatea administrativ-teritorială	Județul
e)13.	Cetate dacică	Comuna Coțofenii din Dos, satul Coțofenii din Dos	Dolj
e)14.	Cetate dacică (în punctul „La Cucuioara“)	Comuna Calopăr, satul Bâzdana	Dolj
e)15.	Așezare fortificată geto-dacică; necropolă tumulară (în punctul „La Nucet“)	Comuna Mihăilești, satul Popești	Giurgiu
e)16.	Fortificație geto-dacică; așezare (în punctul „Crucea lui Ursache“)	Orașul Polovragi, satul Polovragi	Gorj
e)17.	Cetate dacică cu zid din piatră, 3 șanțuri și valuri de pământ (în punctul „Dealul Desag“)	Comuna Zetea, satul Sub Cetate	Harghita
e)18.	Fortificație dacică complexă, cu val de pământ, ziduri și turnuri din piatră ecarisată; sanctuare de tip aliniament	Comuna Orăștioara de Sus, satul Costești	Hunedoara
e)19.	Fortificație dacică cu ziduri și turnuri din piatră ecarisată (în punctul „Cetățuia Înaltă“)	Comuna Orăștioara de Sus, satul Costești	Hunedoara
e)20.	Fortificație dacică formată din două incinte cu ziduri și turnuri din piatră ecarisată (în punctul „Blidaru“)	Comuna Orăștioara de Sus, satul Costești	Hunedoara
e)21.	Capitala politică, culturală și religioasă a Daciei, Sarmizegetusa (în punctul „Dealul Grădiștii“)	Comuna Orăștioara de Sus, satul Grădiștea de Munte	Hunedoara
e)22.	Fortificație dacică cu ziduri și turnuri de veghe din blocuri de piatră ecarisată (în punctul „Vârful lui Hulpe“)	Comuna Orăștioara de Sus, satul Grădiștea de Munte	Hunedoara
e)23.	Așezare dacică fortificată cu blocuri de piatră ecarisată (în punctul „Fețele Albe“)	Comuna Orăștioara de Sus, satul Grădiștea de Munte	Hunedoara
e)24.	Fortificație dacică cu incinta și turnurile din piatră ecarisată; incintă medievală din piatră legată cu pământ	Comuna Boșorod, satul Luncani	Hunedoara
e)25.	Fortificație dacică cu ziduri și turnuri din piatră ecarisată, platforme de luptă, sanctuar (în punctul „Piatra Cetății“)	Comuna Bănița, satul Bănița	Hunedoara
e)26.	Cetate traco-getică (în punctul „Dealul Cătălina“)	Comuna Cotnari, satul Cotnari	Iași
e)27.	Cetate dacică (în punctul „Dealul Cozla“)	Municipiul Piatra-Neamț	Neamț
e)28.	Așezare fortificată dacică (în punctul „Dealul Bâta Doamnei“)	Municipiul Piatra-Neamț	Neamț
e)29.	Cetate dacică cu două turnuri-locuință (în punctul „Dealul Cătinaș“)	Comuna Tilișca, satul Tilișca	Sibiu
e)30.	Cetate geto-dacică	Orașul Zimnicea	Teleorman
e)31.	Necropolă tumulară și plană; necropolă epoca bronzului; așezare și necropolă medievală (în punctul „Câmpul morților“)	Orașul Zimnicea	Teleorman
e)32.	Cetate getică	Comuna Mahmudia, satul Beștepe	Tulcea
e)33.	Cetate traco-getică (în punctul „Cetățuia Mogoșești“)	Comuna Arsura, satul Arsura	Vaslui

Nr.	Denumirea	Unitatea administrativ-teritorială	Județul
e)34.	Cetate traco-getică (în punctul „Dealul Bobului“)	Comuna Bunești-Averești, satul Bunești	Vaslui
e)35.	Buridava antică, complex de așezări civile aflate în jurul unor înălțimi fortificate, cu terase, palisade și turnuri de apărare (în punctul „Cosota“)	Orașul Ocnele Mari, localitatea Ocnița	Vâlcea

**f) Necropole și zone sacre – epoca fierului**

Nr.	Denumirea	Unitatea administrativ-teritorială	Județul
f)1.	Necropolă tumulară de incinerare de tip Ferigile-Tigveni (în punctul „Toplița“)	Comuna Poiana Lacului, satul Ceparî	Argeș
f)2.	Necropolă tumulară de incinerare (în punctul „Bălteni“)	Comuna Tigveni, satul Tigveni	Argeș
f)3.	Zonă de tumuli funerari; mormânt tumular	Comuna Cucuteni, satul Cucuteni	Iași
f)4.	Zonă sacră – gropi rituale; așezare dacică (în punctul „Dealul Turcului“)	Municipiul Sighișoara	Mureș
f)5.	Zonă de gropi rituale dacice; incintă fortificată cu val și șanț (în punctul „Dealul Măgura“)	Comuna Mirșid, satul Moigrad	Sălaj
f)6.	Aliniamente de tumuli funerari și tumuli izolați	Comuna Valea Nucarilor, satul Agighiol	Tulcea
f)7.	Necropolă tumulară de incinerare – stațiune eponimă pentru grupul Ferigile – Bârsești	Comuna Costești, satul Costești	Vâlcea
f)8.	Necropolă tumulară de incinerare – stațiune eponimă pentru grupul Bârsești – Ferigile (în punctul „Lacul Dumbrăvii“)	Comuna Bârsești, satul Bârsești	Vrancea

**g) Castre și așezările civile aferente; fortificații romano-bizantine**

Nr.	Denumirea	Unitatea administrativ-teritorială	Județul
g)1.	Castrul roman al Legiunii a XIII-a Gemina	Municipiul Alba Iulia	Alba
g)2.	Castrul de piatră Jidava; canabae; castrul de pământ	Municipiul Câmpulung	Argeș
g)3.	Castrul de piatră; canabae (în punctul „Peste ziduri“)	Municipiul Caransebeș, satul Jupa	Caraș-Severin
g)4.	Municipiul roman Tibiscum (în punctul „Iaz“)	Municipiul Caransebeș	Caraș-Severin
g)5.	Castrul roman; canabae (în punctul „Cetate“)	Municipiul Turda	Cluj
g)6.	Orașul roman Potaissa	Municipiul Turda	Cluj
g)7.	Castrul roman Gilău	Comuna Gilău, satul Gilău	Cluj
g)8.	Castrul roman Cășeu	Comuna Cășeu, satul Cășeu	Cluj
g)9.	Fortificație romană și romano-bizantină; instalații portuare; așezare civilă; castru militar roman	Comuna Topalu, satul Capidava	Constanța
g)10.	Castrul roman Sacidava (în punctul „Bratca“)	Comuna Aliman, satul Dunăreni	Constanța

Nr.	Denumirea	Unitatea administrativ-teritorială	Județul
g)11.	Cetate getică; cetate medievală timpurie (în punctul „Dealul Muzait“)	Comuna Aliman, satul Dunăreni	Constanța
g)12.	Cetatea romană Axiopolis	Orașul Cernavodă	Constanța
g)13.	Cetatea romană Carsium	Orașul Hârșova	Constanța
g)14.	Cetatea romană Sucidava	Comuna Lipnița, satul Izvoarele	Constanța
g)15.	Cetatea romano-bizantină Cius	Comuna Gârliciu, satul Gârliciu	Constanța
g)16.	Castrul și așezarea civilă de la Tirighina Bârboși	Municipiul Galați	Galați
g)17.	Castru roman, așezare civilă, terme, amfiteatru, temple, punct vamal, zonă de necropole, locuire postromană	Comuna Vețel, satul Vețel	Hunedoara
g)18.	Ruinele orașului roman cu rang de municipiu și apoi de colonia	Municipiul Drobeta-Turnu Severin	Mehedinți
g)19.	Ruinele podului lui Traian, ale castrului roman și ale termelor	Municipiul Drobeta-Turnu Severin	Mehedinți
g)20.	Ruinele bisericii medievale	Municipiul Drobeta-Turnu Severin	Mehedinți
g)21.	Ansamblul arheologic Porolissum: două castre, orașul roman Porolissum, sanctuare, amfiteatru; sistem defensiv de turnuri de observație (în punctul „Pomet“, „Citera“, „Dealul Fericirii“, „La Poiana“)	Comuna Mirșid, satul Moigrad-Porolissum	Sălaj
g)22.	Castrul roman Buciumi	Comuna Buciumi, satul Buciumi	Sălaj
g)23.	Cetatea romano-bizantină Dinogetia; așezarea civilă de pe insulă; cetate medievală (în punctul „Bisericuța“)	Comuna Jijila, satul Garvăn	Tulcea
g)24.	Cetatea romană Noviodunum, așezare getică, așezare medievală (în punctul „La Pontonul Vechi“)	Orașul Isaccea	Tulcea
g)25.	Cetatea romană Salsovia	Comuna Mahmudia, satul Mahmudia	Tulcea
g)26.	Cetatea Halmyris	Comuna Murighiol, satul Murighiol	Tulcea
g)27.	Cetatea Zaporogeni	Comuna Murighiol, satul Dunavățu de Jos	Tulcea
g)28.	Cetatea romană Arrubium	Orașul Măcin	Tulcea
g)29.	Cetatea romană Beroe (în punctul „Piatra-Frecăței“)	Comuna Ostrov, satul Ostrov	Tulcea
g)30.	Cetatea romană și romano-bizantină Ibida (Libida); bazilică creștină; mănăstire (în punctul „Cetatea Fetei“)	Comuna Slava Cercheză, satul Slava Rusă	Tulcea
g)31.	Cetatea romană Aegyssus	Municipiul Tulcea	Tulcea
g)32.	Cetate traco-getică; oraș roman; două cetăți romano-bizantine (în punctul „Iglița“)	Comuna Turcoaia, satul Turcoaia	Tulcea
g)33.	Castrul roman Arutela (în punctul „Poiana Bivolari“)	Orașul Călimănești, localitatea Căciulata	Vâlcea

#### h) Orașe antice

Nr.	Denumirea	Unitatea administrativ-teritorială	Județul
h)1.	Apulum; orașele romane Colonia Nova Apulensis și Colonia Aurelia Apulensis (în punctul „Partoș“)	Municipiul Alba Iulia	Alba



Nr.	Denumirea	Unitatea administrativ-teritorială	Județul
h)2.	Vestigiile ale orașului antic Napoca — zidul de incintă, locuințe, cartier de locuințe romane, forumul roman	Municipiul Cluj-Napoca	Cluj
h)3.	Orașul antic Tomis	Municipiul Constanța	Constanța
h)4.	Tropaeum Traiani — cetate romană și romano-bizantină	Comuna Adamclisi, satul Adamclisi	Constanța
h)5.	Cetatea și așezarea civilă Histria	Comuna Istria, satul Istria	Constanța
h)6.	Orașul antic Callatis	Orașul Mangalia	Constanța
h)7.	Colonia Ulpia Traiana Augusta Dacica Sarmizegetusa — capitala provinciei romane Dacia	Comuna Sarmizegetusa, satul Sarmizegetusa	Hunedoara
h)8.	Orașul antic Sucidava, pe locul așezării geto-dacice	Orașul Corabia	Olt
h)9.	Orașul roman Romula, capitală a Daciei Malvensis, pe locul așezării geto-dacice	Comuna Dobrosloveni, satul Reșca	Olt
h)10.	Cetatea antică Orgame/Argamum — colonie grecească și, ulterior, oraș roman și romano-bizantin, (în punctul „Capul Dolojman“)	Comuna Jurilovca, satul Jurilovca	Tulcea

i) **Edificii**

Nr.	Denumirea	Unitatea administrativ-teritorială	Județul
i)1.	Monumentul triumfal „Tropaeum Traiani“	Comuna Adamclisi, satul Adamclisi	Constanța
i)2.	Cavou cu pictură	Municipiul Constanța	Constanța
i)3.	Edificiu cu mozaic Tomis	Municipiul Constanța	Constanța
i)4.	Complexul de băi romane cu apă termală Germisara	Comuna Geoagiu, satul Geoagiu	Hunedoara
i)5.	Basilica paleo-creștină cu criptă	Comuna Niculițel, satul Niculițel	Tulcea
i)6.	Biserica medievală timpurie treflată	Comuna Niculițel, satul Niculițel	Tulcea

j) **Monumentele medievale identificate pe baza cercetărilor arheologice**

Nr.	Denumirea	Unitatea administrativ-teritorială	Județul
j)1.	Vestigiile reședinței familiei Borșa; complex monastic (în punctul „Dealul Boțocana“)	Comuna Șoimi, satul Sânnicolau de Beiuș	Bihor
j)2.	Biserică fortificată și necropolă (în punctul „Dealul Cetate“)	Comuna Ciclova Română, satul Ilidia	Caraș-Severin
j)3.	Ansamblu arhitectural medieval: biserică de tip rotundă; locuință fortificată; necropolă (în punctul „Dealul Oblia“)	Comuna Ciclova Română, satul Ilidia	Caraș-Severin
j)4.	Complex medieval fortificat (în punctul „Cetate“)	Comuna Dăbâca, satul Dăbâca	Cluj
j)5.	Cetate bizantină (în punctul „Păcuiul lui Soare“)	Comuna Ostrov, satul Ostrov	Constanța
j)6.	Complex rupestru format din 6 biserițe, galerii, cavouri, morminte	Orașul Basarabi	Constanța
j)7.	Vestigiile orașului medieval „Târgul de Floci“ (în punctul „La mănăstire“)	Comuna Giurgeni, satul Giurgeni	Ialomița

Nr.	Denumirea	Unitatea administrativ-teritorială	Județul
j)8.	Ansamblul de vestigii medievale din vatra orașului	Municipiul Iași	Iași
j)9.	Fundațiile bisericii cneziale a lui Dragoș Vodă	Comuna Giulești, satul Giulești	Maramureș
j)10.	Cetatea Nouă a Romanului	Comuna Sagna, satul Gâdinți	Neamț
j)11.	Curte boierească cu biserică și necropolă (în punctul „Brătuleț“)	Comuna Grumăzești, satul Netezi	Neamț
j)12.	Cetate (în punctul „La Ciugă“)	Comuna Cerașu, satul Slon	Prahova
j)13.	Cetatea de la Tabla Buții	Comuna Cerașu, satul Slon	Prahova
j)14.	Cetatea Șcheia	Municipiul Suceava	Suceava
j)15.	Ruinele bisericii și curții boierești (în punctul „Siliște“)	Comuna Volovăț, satul Volovăț	Suceava

**k) Rezervații arheologice cuprinzând situri cu niveluri de locuire pe perioade îndelungate – așezări și necropole**

Nr.	Denumirea	Unitatea administrativ-teritorială	Județul
k)1.	Fortificație și așezare geto-dacică; fortificație medievală, așezare și vestigii provenind de la 3 biserici (în punctul „Cetățuia“)	Comuna Cetățeni, satul Cetățeni	Argeș
k)2.	Așezare și necropole (în punctul „Dealul Viilor“)	Municipiul Sighișoara, localitatea Viilor	Mureș
k)3.	Rezervația arheologică Târgșor – așezări din epoca neolitică, fier, castru și terme romane, necropola Sântana – Cerneahov, vestigii medievale (în punctul „La Mânăstire“)	Comuna Târgșoru Vechi, satul Târgșoru Vechi	Prahova
k)4.	31 de situri din epocile: neolitică, bronzului, dacică; complexe daco-romane, important centru meșteșugăresc, așezări Ipotești–Cândești, vestigii medievale (în punctele „La Siliște“, „Rulă“, „La Puțul lui Buroiu“)	Comuna Fântânele, satul Vadu Săpat	Prahova
k)5.	Așezări și necropole	Comuna Brăteiu, satul Brăteiu	Sibiu
k)6.	Vestigii arheologice din diverse epoci: așezare de tip „Cucuteni A“, necropolă bastarnică; necropolă getică; necropolă carpică: morminte sarmatice și așezare de tip „Sântana de Mureș – Cerneahov“ (în punctul „Dealul Teilor“)	Comuna Poieniști, satul Poieniști	Vaslui

**II. UNITĂȚI ADMINISTRATIV-TERITORIALE CU CONCENTRARE FOARTE MARE A PATRIMONIULUI CONSTRUIT CU VALOARE CULTURALĂ DE INTERES NAȚIONAL**

Județul	Unitatea administrativ-teritorială
ALBA	Municipii Alba Iulia, Aiud, Blaj Orașe Abrud, Câmpeni, Cugir, Sebeș, Teiuș, Zlatna Comune Avram Iancu, Berghin, Bucium, Călnic, Cetatea de Baltă, Ciugud, Cricău, Daia Română, Fărău, Galda de Jos, Gârbova, Ighiu, Jidvei, Lupșa, Lopadea Nouă, Meteș, Mihălț, Pianu, Ponor, Rădești, Râmeț, Roșia Montană, Săliște, Săsciori, Sântimbru, Stremț, Șona, Vadu Moților, Vidra, Vințu de Jos.

Județul		Unitatea administrativ-teritorială
ARAD	Municipii	Arad
	Orașe	Lipova, Nădlac, Pâncota
	Comune	Brazii, Fântânele, Gurahonț, Hălmagiu, Pecica, Pleșcuța, Sântana, Șeitin, Zăbrani.
ARGEȘ	Municipii	Pitești, Câmpulung, Curtea de Argeș
	Comune	Aninoasa, Arefu, Băiculești, Bălilești, Brăduleț, Budeasa, Cetățeni, Corbi, Coșești, Cotmeana, Dâmbovicioara, Domnești, Mălureni, Moșoaia, Mușătești, Pietroșani, Poiana Lacului, Rucăr, Ștefănești, Tigveni, Țițești.
BACĂU	Municipii	Bacău, Onești
	Orașe	Comănești, Moinești, Târgu Ocna
	Comune	Bârsănești, Berești-Tazlău, Berzunți, Bogdănești, Cașin, Căiuți, Corbasca, Gura Văii, Horgești, Livezi, Mărgineni, Negri, Nicolae Bălcescu, Poduri, Sănduleni, Săucești, Ștefan cel Mare, Târgu Trotuș, Traian.
BIHOR	Municipii	Oradea
	Orașe	Beiuș
	Comune	Biharia, Derna, Drăgănești, Girișu de Criș, Pomezou, Răbăgani, Remetea, Rieni, Sălacea, Sâmbăta, Sântandrei, Șoimi, Țețchea, Uileacu de Beiuș.
BISTRIȚA-NĂSĂUD	Municipii	Bistrița
	Orașe	Beclean
	Comune	Budacu de Jos, Cetate, Dumitra, Galații Bistriței, Livezile, Mărișelu, Milaș, Șieu-Măgheruș, Șieu-Odorhei, Teaca.
BOTOȘANI	Municipii	Botoșani, Dorohoi
	Comune	Bălușeni, Brăești, Bucecea, Corni, Curtești, Frumușica, Leorda, Mihai Eminescu, Mitoc, Ripiceni, Văculești, Vârful Câmpului, Vlădeni.
BRAȘOV	Municipii	Brașov, Făgăraș
	Orașe	Codlea, Râșnov, Rupea, Săcele, Zărnești
	Comune	Beclean, Bod, Bran, Bunești, Cața, Cincu, Dumbrăvița, Feldioara, Hălchiu, Hărman, Homorod, Jibert, Lisa, Moieciu, Ormeniș, Prejmer, Sânpetru, Șercaia, Șoarș, Voila, Vulcan.
BRĂILA	Municipii	Brăila
	Comune	Măxineni.
BUZĂU	Municipii	Buzău, Râmnicu Sărat
	Comune	Bozioru, Merei, Tisău, Vernești.
CARAȘ-SEVERIN	Municipii	Reșița, Caransebeș
	Orașe	Anina, Băile Herculane, Bocșa, Moldova Nouă, Oravița
	Comune	Bănia, Berzasca, Bozovici, Carașova, Ciclova Română, Eftimie Murgu, Păltiniș, Coronini, Pojejena, Prigor, Sichevița, Târnova.
CĂLĂRAȘI	Municipii	Oltenița
	Comune	Plătărești.

Județul		Unitatea administrativ-teritorială
CLUJ	Municipii	Cluj-Napoca, Dej, Turda
	Orașe	Gherla, Huedin
	Comune	Aghireșu, Aiton, Apahida, Baci, Bobâlna, Bonțida, Căianu, Căpușu Mare, Cășeu, Cățcău, Chinteni, Ciucea, Ciurila, Dăbâca, Feleacu, Florești, Gârbău, Gilău, Iara, Izvoru Crișului, Mănăstireni, Mica, Mintiu Gherlii, Petreștii de Jos, Poieni, Săvădisla, Sânpaul, Sic, Tureni, Vad.
CONSTANȚA	Municipii	Constanța, Mangalia, Medgidia
	Orașe	Basarabi, Cernavodă, Eforie, Hârșova, Techirghiol
	Comune	Adamclisi, Aliman, Gârliciu, Independența, Istria, Lipnița, Mircea Vodă, Oltina, Ostrov, Poarta Albă, Rasova, Topalu, Tuzla, Valu lui Traian.
COVASNA	Municipii	Sfântu Gheorghe
	Orașe	Covasna, Târgu Secuiesc
	Comune	Brăduț, Ghelinta, Ilieni, Sânzieni, Turia.
DÂMBOVIȚA	Municipii	Târgoviște
	Orașe	Fieni, Pucioasa
	Comune	Aninoasa, Bărbulețu, Brănești, Buciumeni, Căndești, Cobia, Doicești, Glodeni, Gura Ocniței, Malu cu Flori, Moroeni, Moțăieni, Ocnița, Pietroșița, Potlogi, Pucheni, Râzvad, Runcu, Șotânga, Voinești, Vulcana-Băi.
DOLJ	Municipii	Craiova, Calafat
	Comune	Almăj, Brabova, Calopăr, Cernătești, Coțofenii din Dos, Podari, Șimnicu de Sus, Sopot, Țuglui.
GALAȚI	Municipii	Galați.
GIURGIU	Municipii	Giurgiu
	Orașe	Mihăilești
	Comune	Comana, Florești-Stoenești, Hotarele.
GORJ	Municipii	Târgu Jiu
	Orașe	Bumbești-Jiu
	Comune	Alimpești, Aninoasa, Arcani, Baia de Fier, Bălănești, Bălești, Benghești-Ciocadia, Bumbești-Pițic, Crușeț, Glogova, Lelești, Padeș, Peștișani, Polovragi, Prigoria, Roșia de Amaradia, Runcu, Samarinești, Săcelu, Schela, Scoarța, Slivilești, Stănești, Telești, Tismana, Turcinești.
HARGHITA	Municipii	Miercurea-Ciuc, Odorheiu Secuiesc
	Orașe	Borsec, Cristuru Secuiesc, Gheorgheni, Toplița
	Comune	Bilbor, Brădești, Ciucsângeorgiu, Cârța, Dârjiu, Ditrău, Feliceni, Gălăuțaș, Lăzarea, Mugeni, Sărmaș, Sândominic, Suseni, Ulieș, Zetea.
HUNEDOARA	Municipii	Deva, Hunedoara, Orăștie, Brad
	Orașe	Călan, Hațeg, Simeria
	Comune	Baia de Criș, Baru, Bănița, Boșorod, Cârjiți, Crișcior, Densuș, Geoagiu, Ghelari, Gurasada, Hărău, Orăștioara de Sus, Peștișu Mic, Pui, Răchitova, Rapoltu Mare, Râu de Mori, Ribița, Sarmizegetusa, Sălașu de Sus, Sântămăria-Orlea, Teliucu Inferior, Toplița, Unirea, Vața de Jos, Vețel.
IALOMIȚA	Comune	Giurgeni.

Județul		Unitatea administrativ-teritorială
IAȘI	Municipii	Iași, Pașcani
	Orașe	Hârlău, Târgu Frumos
	Comune	Bârnova, Ciurea, Cotnari, Cucuteni, Deleni, Dobrovăț, Dumești, Heleșteni, Lețcani, Miroslava, Miroslavești, Ruginoasa, Strunga.
ILFOV	Comune	Mogoșoia, Snagov.
MARAMUREȘ	Municipii	Baia Mare, Sighetu Marmăției
	Orașe	Baia Sprie, Borșa, Cavnic, Târgu Lăpuș, Vișeu de Sus
	Comune	Bârsana, Bogdan Vodă, Botiza, Budești, Călinești, Cernești, Copalnic-Mănăstur, Cupșeni, Desești, Dumbrăvița, Giulești, Groși, Ieud, Lăpuș, Mireșu Mare, Ocna Șugatag, Poienile Izei, Remetea Chioarului, Rozavlea, Săcălășeni, Săcel, Strâmtura, Suci de Sus, Șișești, Șomcuta Mare, Ulmeni, Vadu Izei, Vișeu de Jos.
MEHEDINȚI	Municipii	Drobeta-Turnu Severin
	Orașe	Baia de Aramă, Strehăia
	Comune	Balta, Breznița-Ocol, Broșteni, Butoiești, Gârla Mare, Izvoru Bârzii, Ponoarele, Șimian, Șișești, Târna.
MUREȘ	Municipii	Târgu Mureș, Reghin, Sighișoara, Târnăveni
	Orașe	Iernut, Luduș
	Comune	Acățari, Adămuș, Apold, Ațintiș, Bahnea, Batoș, Băgaciu, Bălăușeri, Bichiș, Bogata, Brâncovenesti, Ceuașu de Câmpie, Cucerdea, Cuci, Daneș, Gălești, Gornești, Lunca, Nadeș, Pănet, Păsăreni, Saschiz, Sărmașu, Sâncraiu de Mureș, Suseni, Vânători.
NEAMȚ	Municipii	Piatra-Neamț, Roman
	Orașe	Târgu-Neamț
	Comune	Agapia, Bălțătești, Bârgăuani, Bodești, Borlești, Crăcăoani, Dobreni, Dragomirești, Fărcașa, Girov, Grumăzești, Pângărați, Piatra Șoimului, Războieni, Roznov, Sagna, Săvinești, Ștefan cel Mare, Tazlău, Vânători-Neamț, Vișoara, Zănești.
OLT	Municipii	Slatina, Caracal
	Orașe	Corabia
	Comune	Brâncoveni, Curtișoara, Dobrosloveni, Gârcov, Giuvărăști, Leleasca, Oboga, Prișeaca, Strejești.
PRAHOVA	Municipii	Ploiești, Câmpina
	Orașe	Azuga, Breaza, Bușteni, Comarnic, Sinaia, Slănic, Vălenii de Munte
	Comune	Apostolache, Brebu, Cerașu, Cornu, Drajna, Fântânele, Filipeștii de Târg, Izvoarele, Măneciu, Posești, Starchiojd, Teișani, Târgșoru Vechi.
SATU MARE	Municipii	Satu Mare, Carei
	Comune	Acâș, Călinești-Oaș, Medieșu Aurit, Socond.
SĂLAJ	Municipii	Zalău
	Orașe	Cehu Silvaniei, Jibou, Șimleu Silvaniei
	Comune	Agrij, Almașu, Bălan, Buciumi, Crasna, Creaca, Cuzăplac, Dragu, Fildu de Jos, Hida, Horoatu Crasnei, Letca, Meseșeni de Jos, Mirșid, Năpradea, Românași, Sălățiș, Sânmihaiu Almașului, Someș-Odorhei.

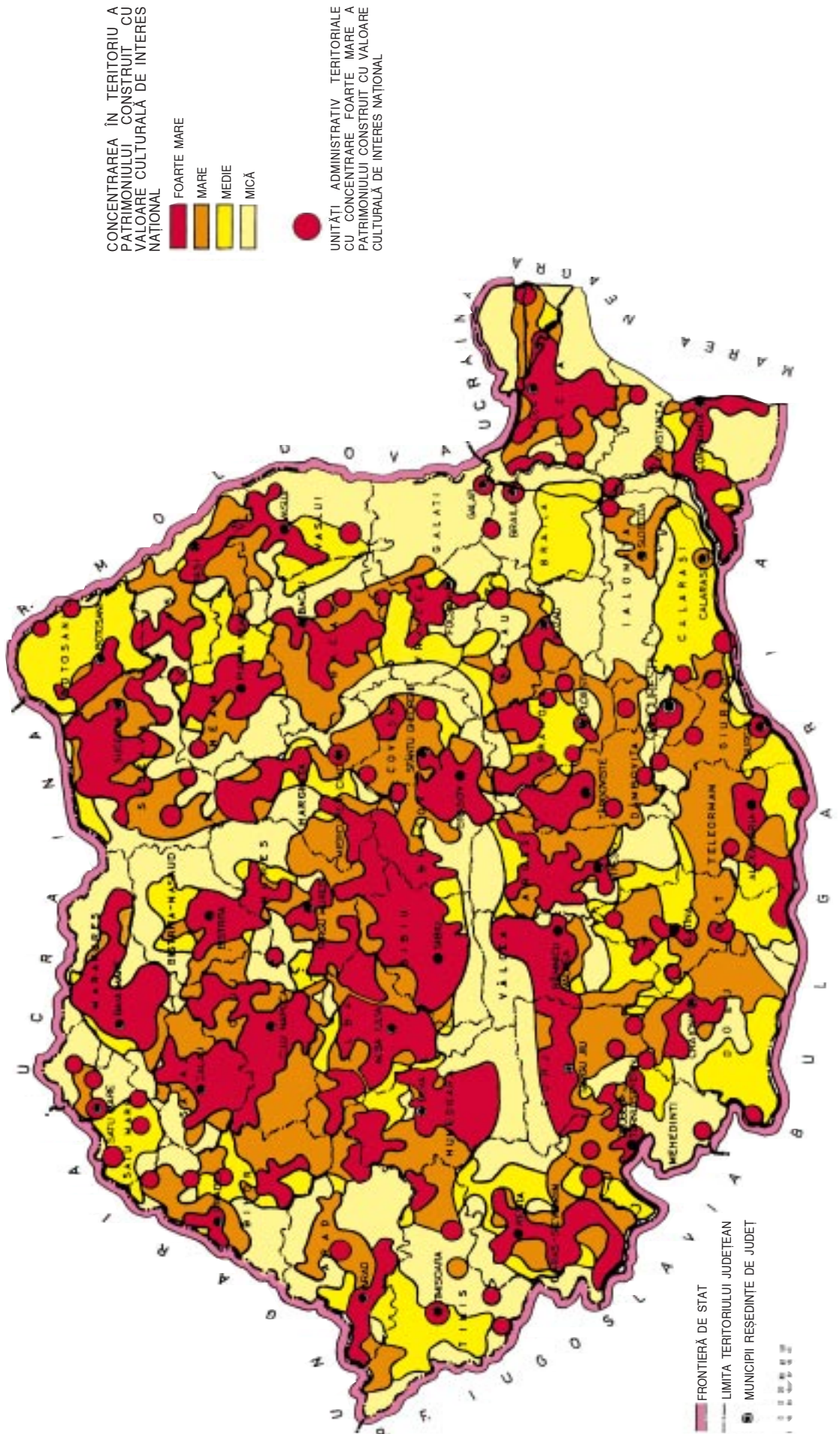
Județul		Unitatea administrativ-teritorială
SIBIU	Municipii	Sibiu, Mediaș
	Orașe	Agnita, Avrig, Cislădie, Dumbrăveni, Ocna Sibiului, Tălmăciu
	Comune	Alțâna, Apoldu de Jos, Arpașu de Jos, Atel, Axente Sever, Bazna, Bârgăniș, Biertan, Brăteiu, Brădeni, Brușu, Cârța, Chirpăr, Cristian, Dârlos, Gura Râului, Hoghilag, Iacobeni, Laslea, Marpod, Merghindeal, Micăsasa, Miercurea Sibiului, Mihăileni, Moșna, Nocrich, Poplaca, Porumbacu de Jos, Racoviță, Rășinari, Roșia, Sadu, Săliște, Slimnic, Șeica Mare, Șelimbăr, Șura Mare, Șura Mică, Tilișca, Turnu Roșu, Valea Viilor, Vurpăr.
SUCEAVA	Municipii	Suceava, Câmpulung Moldovenesc, Fălticeni, Rădăuți
	Orașe	Gura Humorului, Siret, Solca, Vatra Dornei
	Comune	Arbore, Baia, Bălcăuți, Botoșana, Breaza, Broșteni, Cacica, Cajvana, Calafindești, Dărmănești, Dolhasca, Dolhești, Drăgușeni, Milișăuți, Grămești, Grănicești, Horodnic, Marginea, Mănăstirea Humorului, Mitocu Dragomirnei, Moldovița, Pătrăuți, Preutești, Putna, Râșca, Satu Mare, Slatina, Sucevița, Șcheia, Todirești, Udești, Valea Moldovei, Vatra Moldoviței, Volovăț, Vulturești.
TELEORMAN	Municipii	Alexandria, Roșiori de Vede, Turnu Măgurele
	Orașe	Zimnicea
	Comune	Buzescu, Islaz, Mavrodin, Măgura, Nanov, Peretu, Plosca, Vitănești, Putineiu, Salcia, Troianul.
TIMIȘ	Municipii	Timișoara, Lugoj
	Orașe	Făget
	Comune	Banloc, Gătaia, Margina.
TULCEA	Municipii	Tulcea
	Orașe	Babadag, Isaccea, Măcin, Sulina
	Comune	Baia, Beidaud, Carcaliu, Ceamurlia de Jos, Crișan, Frecăței, Jijila, Jurilovca, Mahmudia, Mihai Bravu, Mihail Kogălniceanu, Murighiol, Nalbant, Niculițel, Nufăru, Ostrov, Sarichioi, Slava Cercheză, Turcozia, Valea Nucarilor.
VASLUI	Municipii	Vaslui, Bârlad, Huși
	Comune	Arsura, Bogdana, Boțești, Bunești-Averești, Codăești, Duda-Epureni, Gherghești, Lipovăț, Poienești, Puiști, Solești, Ștefan cel Mare, Tanacu.
VÂLCEA	Municipii	Râmnicu Vâlcea
	Orașe	Băile Govora, Băile Olănești, Brezoi, Călimănești, Horezu, Ocnele Mari
	Comune	Alunu, Bărbătești, Berislăvești, Boișoara, Budești, Bujoreni, Bunești, Căineni, Costești, Dăești, Frâncești, Golești, Goranu, Lungești, Mateești, Măldărești, Mihăești, Perișani, Pietrari, Racovița, Runcu, Sălătrucel, Slătioara, Stănești, Ștefănești, Tomșani, Vaideeni, Vlădești, Voicești.
VRANCEA	Municipii	Focșani
	Orașe	Mărășești, Odobești, Panciu
	Comune	Bârsești, Bolotești, Broșteni, Câmpineanca, Cărligele, Cotești, Dumbrăveni, Jariștea, Mera, Ruginești, Țițești, Urechești, Valea Sării.
MUNICIPIUL BUCUREȘTI	Municipii	București.

## NOTĂ :

— Unitățile administrativ-teritoriale cu concentrare foarte mare a patrimoniului construit cu valoare culturală de interes național din prezenta anexă cuprind fie o complexitate de valori culturale, fie monumente istorice izolate, de valoare națională excepțională.

— Concentrarea în teritoriu a patrimoniului construit cu valoare culturală de interes național se regăsește în anexa nr. IV.

PLANUL DE AMENAJARE A TERITORIULUI NAȚIONAL  
 SECȚIUNEA A III-A – ZONE PROTEJATE  
 ZONE CONSTRUITE



**PREȘEDINTELE ROMÂNIEI****DECRET**  
**pentru promulgarea Legii privind aprobarea Planului**  
**de amenajare a teritoriului național — Secțiunea a III-a —**  
**zone protejate**

În temeiul art. 77 alin. (1) și al art. 99 alin. (1) din Constituția României,

**Președintele României d e c r e t e a z ă :**

Articol unic. — Se promulgă Legea privind aprobarea Planului de amenajare a teritoriului național — Secțiunea a III-a — zone protejate și se dispune publicarea în Monitorul Oficial al României, Partea I.

**PREȘEDINTELE ROMÂNIEI**  
**EMIL CONSTANTINESCU**

București, 2 martie 2000.  
Nr. 41.

---

---

**EDITOR: PARLAMENTUL ROMÂNIEI — CAMERA DEPUTAȚILOR**

---

Regia Autonomă „Monitorul Oficial”, str. Izvor nr. 2–4, Palatul Parlamentului, sectorul 5, București,  
cont nr. 2511.1–12.1/ROL Banca Comercială Română — S.A. — Sucursala „Unirea” București  
și nr. 5069427282 Trezoreria sector 5, București.  
Adresa pentru publicitate : Serviciul relații cu publicul și agenții economici, București,  
șos. Panduri nr. 1, bloc P33, parter, sectorul 5, telefon 411.58.33.  
Tiparul : Regia Autonomă „Monitorul Oficial”, tel. 490.65.52, 335.01.11/2178 și 402.21.78,  
E-mail: ramomrk@bx.logicnet.ro, Internet: www.monitoruloficial.ro

---