

18  
327

18-327  
1200501232360

枋木縣郵便線路圖  
完



始





0 1 2 3 4 5 6 7 8 9 10 1 2 3 4 5

例言

一 本圖ハ全國郵便電信局郵便局郵便大中小線路郵便差立時刻及其遞送ノ方法ヲ知ルノ便ニ供スルヲ主トスルモノナルヲ以テ他ノ地圖ト其体  
 一 本圖國境縣界郡界山川及郵便局所在地名ノ如キハ概子内務省地理局出版ノ大日本國全圖ニ據ルト雖モ其圖中ニ缺ク所ノモノハ各主管處及  
 一 本圖ハ首ノニ郵便大申線路ノ界圖ヲ掲ケ以テ全國郵便線路ノ大体ヲ示シ次ニ府縣分圖ヲ掲ケ之レヲ詳ニス  
 一 本圖ハ明治二十五年四月一日ノ現在ヲ掲ケ  
 一 本圖海上郵便線路ハ主トシテ定期航路ノミ之レヲ掲ケト雖モ島嶼ニ達スル不定期航路ハ特ニ之レヲ掲ケ

明治二十五年四月

一 本圖ハ郵舎カ發賣ノ認可ヲ蒙リ發行セシ所ノ逓信省御藏版明治廿五年四月改正郵便線路圖ヲ同省(屬濟ノ上各府縣毎ニ切圖トシテ發賣ス  
 一 本圖ハ郵舎カ發賣ノ認可ヲ蒙リ發行セシ所ノ逓信省御藏版明治廿五年四月改正郵便線路圖ヲ同省(屬濟ノ上各府縣毎ニ切圖トシテ發賣ス  
 一 本圖ハ郵舎カ發賣ノ認可ヲ蒙リ發行セシ所ノ逓信省御藏版明治廿五年四月改正郵便線路圖ヲ同省(屬濟ノ上各府縣毎ニ切圖トシテ發賣ス  
 一 本圖ハ郵舎カ發賣ノ認可ヲ蒙リ發行セシ所ノ逓信省御藏版明治廿五年四月改正郵便線路圖ヲ同省(屬濟ノ上各府縣毎ニ切圖トシテ發賣ス



符號	號
○	一等郵便電信局
●	一等郵便局
○	郵便電信局
○	郵便局
○	郵便行番閉取扱
○	郵便爲替及貯金取扱
○	郵便貯金取扱
○	郵便大線路
○	郵便中線路
○	郵便小線路
○	郵便船路
○	鐵道
○	鐵道停車場
○	郵便遞送差立元
○	郵便遞送繼替
○	郵便遞送往復便
○	郵便交換便
○	途中郵便交換場
○	國界
○	縣界
○	郡界
○	山岳
○	河川

日本國  
 法里木  
 圖畧國

一ノ分七十五百八十二万二千七百三  
 重 重 重 重 重 重 重 重 重 重

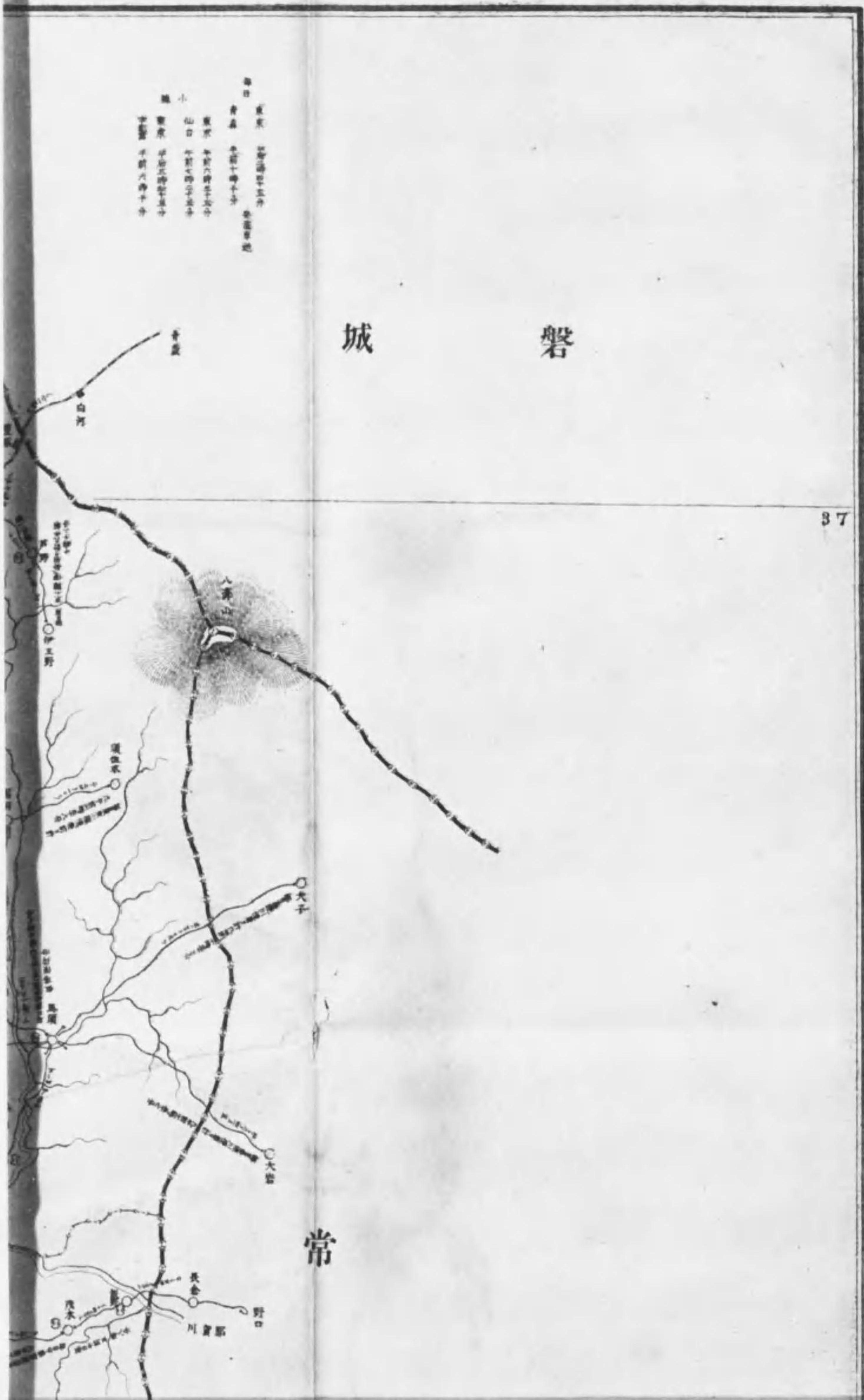
圖島各内ノ縣島兒鹿島諸内ノ縣國津道海北

一ノ分千四万六十八  
 重 重 重 重 重 重 重 重 重 重

定價金貳拾錢

明治廿六年七月七日印刷  
 明治廿六年七月七日發行

發行



磐 城

常







及其遞送ノ方法ヲ知ルノ便ニ供スルヲ主トスルモノナルヲ以テ他ノ地圖ト其体裁ヲ異ニス故ニ山川ノ如キハ獨リ著名ノモノヲ掲ク  
 省地理局出版ノ大日本國全圖ニ據ルト雖モ其圖中ニ缺ク所ノモノハ各主管部及民間ニ在テ編製シタル圖誌ニ就テ之ヲ補フ  
 ノ大休ヲ示シ次ニ府縣分圖ヲ掲ケ之レヲ詳ニス  
 モ島嶼ニ達スル不定期航路ハ特ニ之レヲ掲ク

明治廿五年四月改正郵便線路圖ヲ同省へ届濟ノ上各府縣毎ニ切圖トシテ發賣スルモノニシテ其例言及ヒ符合等ノ如キハ全誌ノ儘之

遞 信 省



鐵道停車場	郵便遞送差立元	郵便遞送總替	郵便遞送往復便	郵便交換便	途中郵便交換場	國界	縣界	郡界	郡名	山岳	河川
-------	---------	--------	---------	-------	---------	----	----	----	----	----	----

法 里 本 日  
圖 畧 國

一ノ分七十五百八十二万二千七百三  
 五 重 三 重 一 重 零 重

圖島各内ノ縣島兒鹿島諸内ノ縣繩沖道海北

一ノ分千四万六十八  
 五 重 五 重 五 重 五 重 五 重 零 重

圖 分

一ノ分十四万二千三  
 五 重 四 重 二 重 一 重 零 重 二 重


正 誤  
 下野國日光町八日光  
 ノ誤

定價金貳拾錢

明治廿六年七月七日印刷  
 明治廿六年七月七日發行

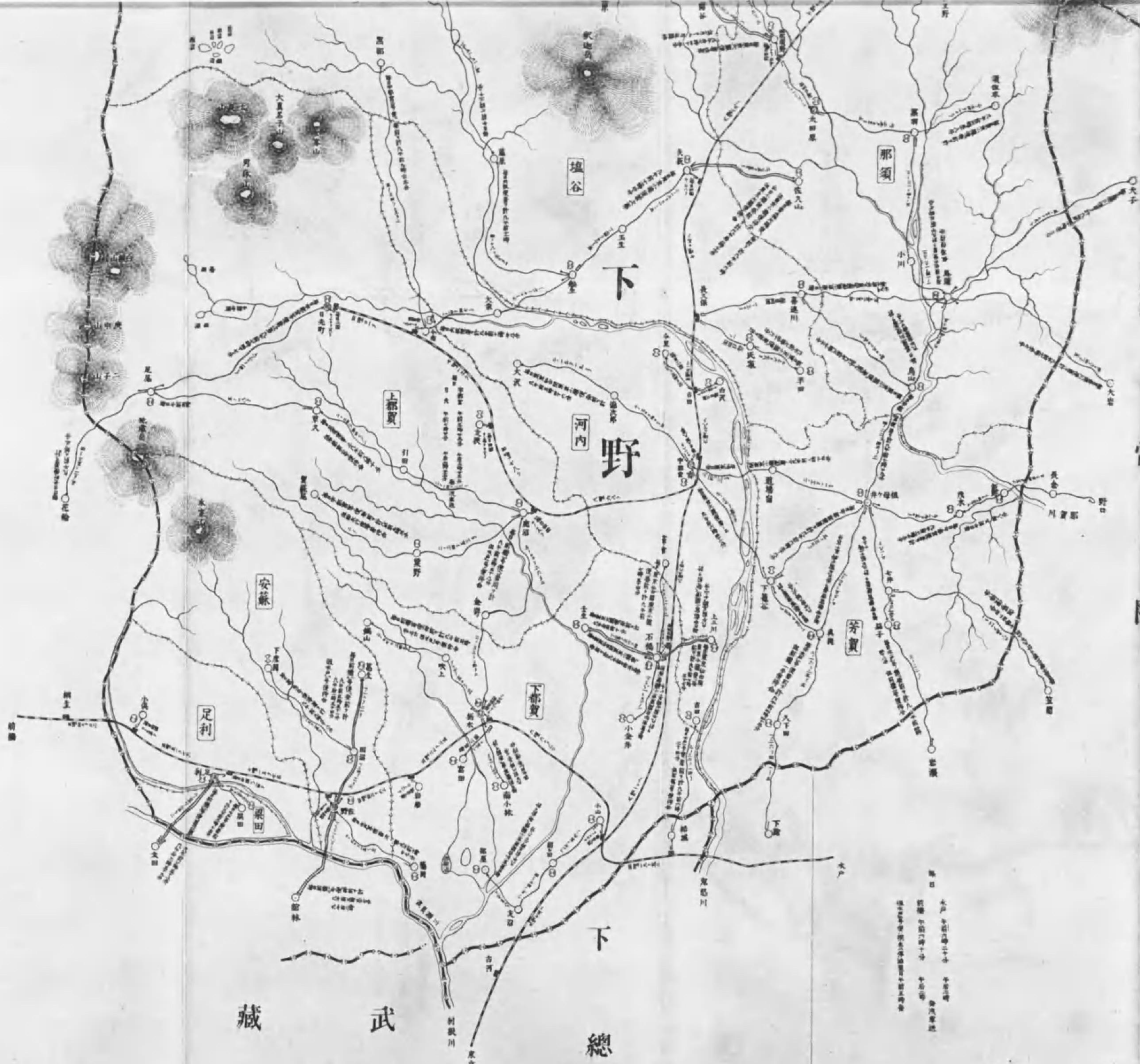
發行兼印刷者  
 發 賣 所

東京市下谷區南大門町十一番地  
 猪 俣 吉 平  
 東京市赤坂區溜池町五番地  
 友 舍





上野



常陸

武藏 下野



終

