記号	借地権割合	記号	借地権割合
A	90%	E	50%
B	80%	F	40%
C	70%	G	30%
D	60%	H	20%

繁華街・高度商業地区
道路を中心として全地域
道路沿い

普通商業地区
併用住宅地区
全地域
北側道路沿い
南側全地域

中小工場地区
北側全地域
南側道路沿い
南側全地域

大工場地区
北側全地域
南側道路沿い
北側全地域

普通住宅地区
家内工場地区
無印は全地域

68010

至袖ヶ浦

万　　石

卍金勝寺

高

至岩根

20E

68007

万石

袖ヶ浦町

高　柳

68011

高柳

木更津

68010

袖　ヶ　浦　町

柳

高　柳

国道16号線

⑫ 三 丁 目

⑪

ゴルフセンター

20E

至富津

記号	借地権割合	記号	借地権割合
A	90%	E	50%
B	80%	F	40%
C	70%	G	30%
D	60%	H	20%

繁華街・高度商業地区
道路を中心として全地域
道路沿い

普通商業地区
併用住宅地区
全地域
北側道路沿い
南側全地域

中小工場地区
北側全地域
南側道路沿い
南側全地域

大工場地区
北側全地域
南側道路沿い
北側全地域

普通住宅地区
家内工場地区
無印は全地域

68011

高柳
高砂三丁目
本郷
高砂二丁目
本郷二丁目
三
卍新御堂寺
公3
自衛隊宿舎

68010
68008
68014
68012
高柳
高砂(三)
(三)本
(三)郷

木更津

68011

高柳
ゴルフ練習場
国道16号線
八幡宮
高柳三丁目
岩根保育園
高柳丁目
栄町公園
市立岩根中学校
高柳二丁目

記号	借地権割合	記号	借地権割合
A	90%	E	50%
B	80%	F	40%
C	70%	G	30%
D	60%	H	20%

繁華街・高度商業地区
道路を中心として全地域
道路沿い

普通商業地区
併用住宅地区
全地域
北側道路沿い
南側全地域

中小工場地区
北側全地域
南側道路沿い
南側全地域

大工場地区
北側全地域
南側道路沿い
北側全地域

普通住宅地区
家内工場地区
無印は全地域

68012

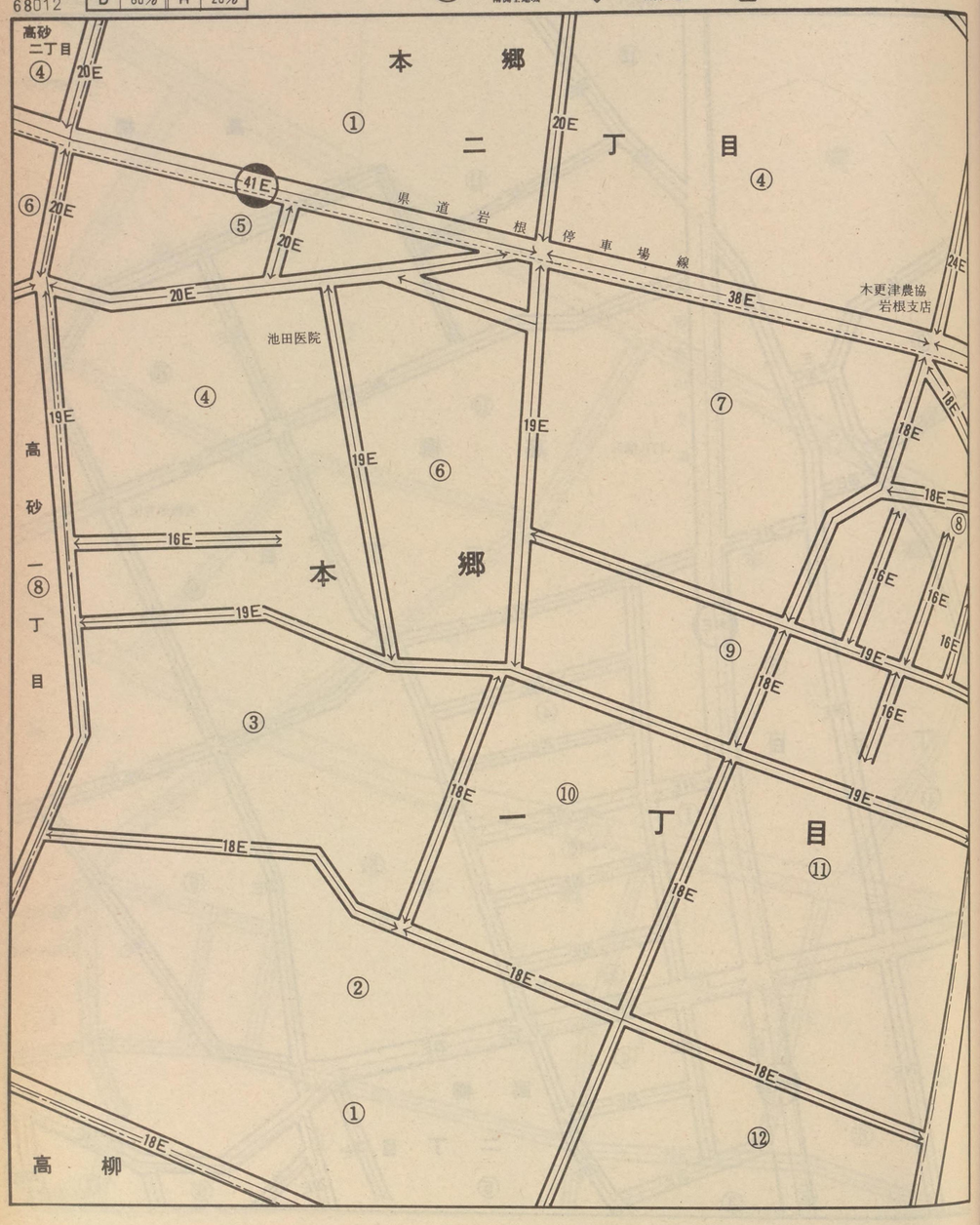

68011
68009
68015
68013
高砂(一)
(二)
(三)本郷
(一)
高柳(一)
(二)
(三)
(一)

木更津

68012

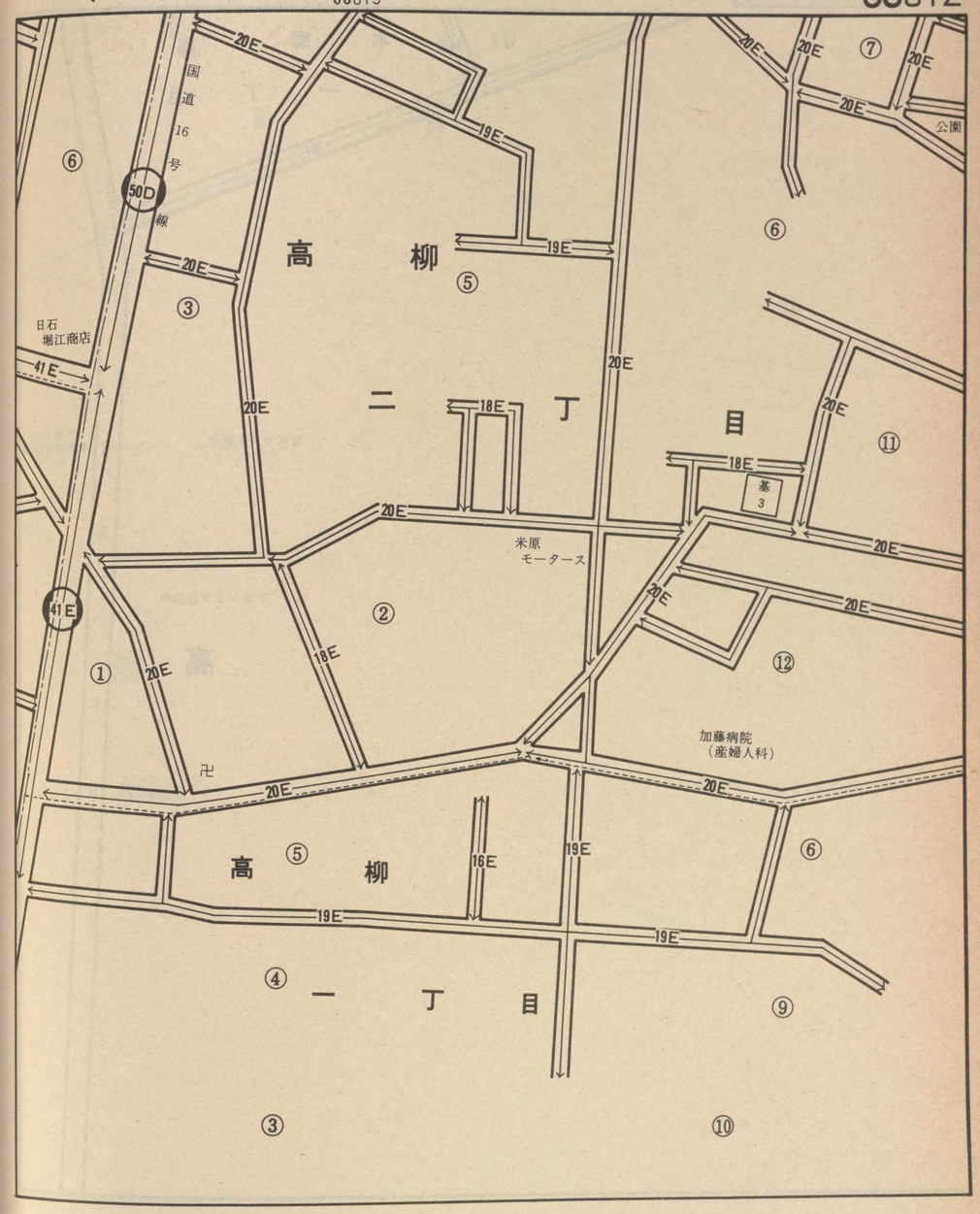

記号	借地権割合	記号	借地権割合
A	90%	E	50%
B	80%	F	40%
C	70%	G	30%
D	60%	H	20%

繁華街・高度商業地区
道路を中心として全地域
道路沿い

普通商業地区
併用住宅地区
全地域
北側道路沿い
南側全地域

中小工場地区
北側全地域
南側道路沿い
南側全地域

大工場地区
北側全地域
南側道路沿い
北側全地域

普通住宅地区
家内工場地区
無印は全地域

68013

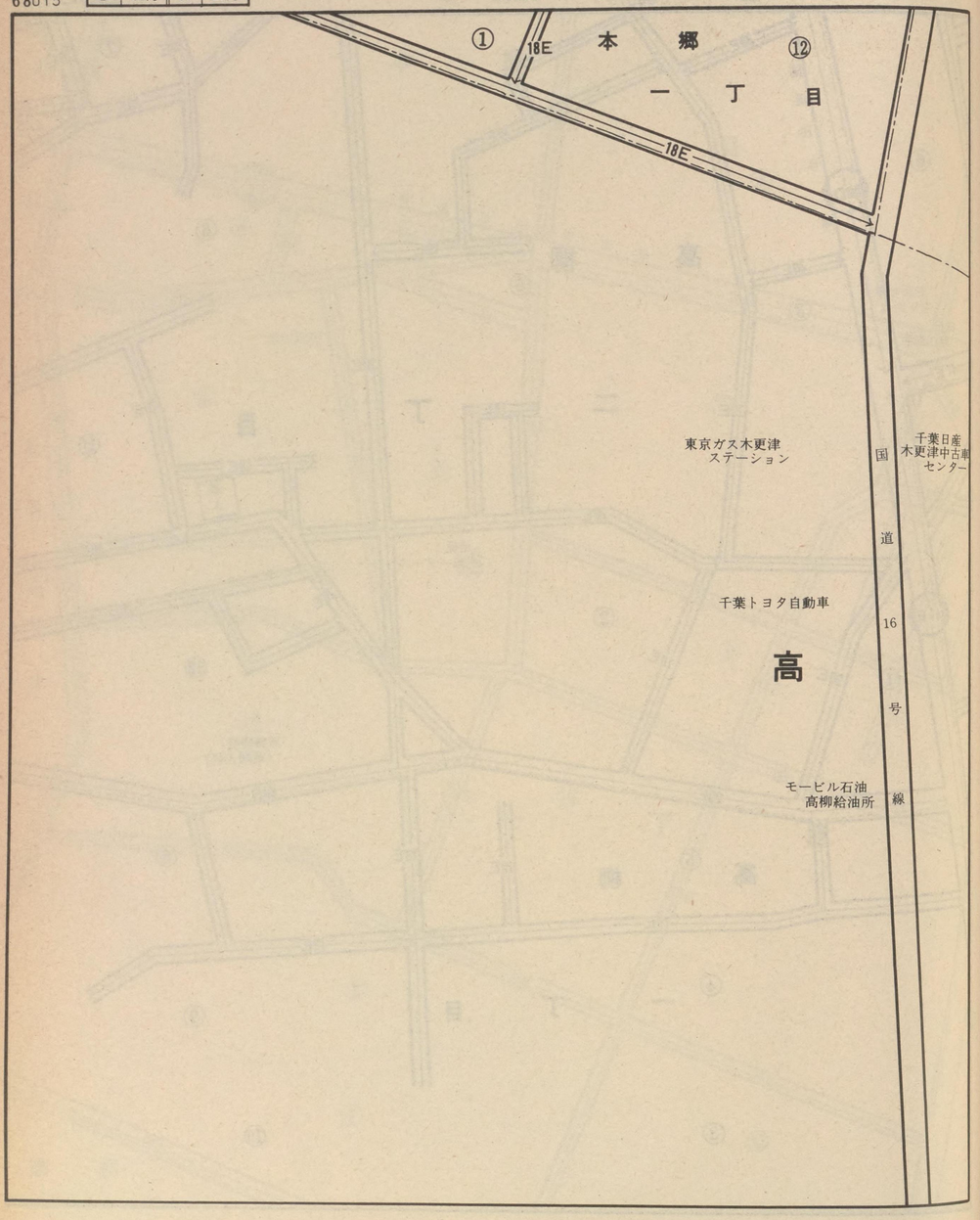

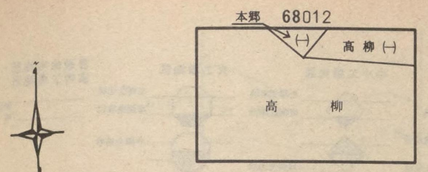

木更津

68013

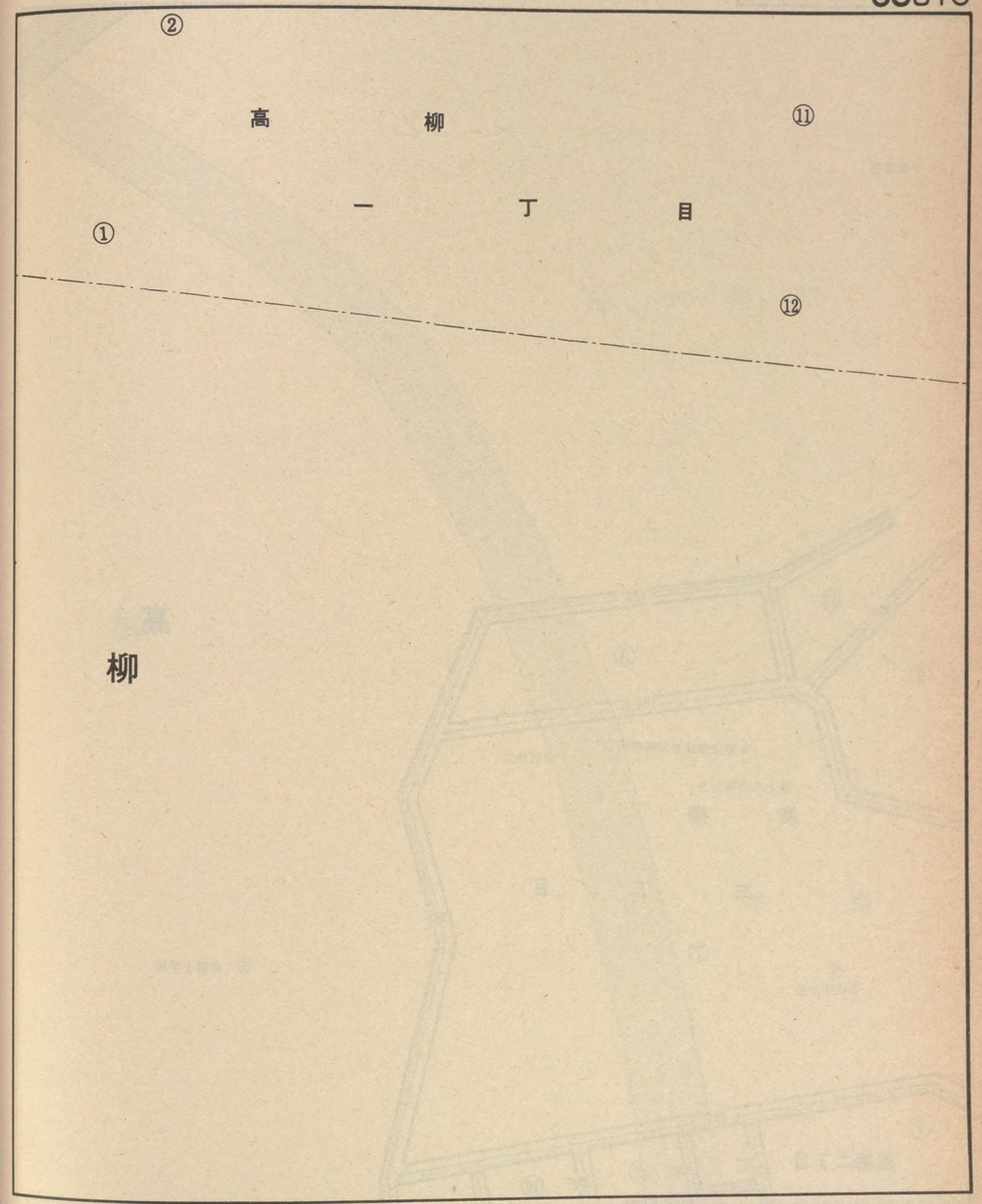

記号	借地権割合	記号	借地権割合
A	90%	E	50%
B	80%	F	40%
C	70%	G	30%
D	60%	H	20%

繁華街・高度商業地区
道路を中心として全地域
道路沿い

普通商業地区
併用住宅地区
全地域
北側道路沿い
南側全地域

中小工場地区
北側全地域
南側道路沿い
南側全地域

大工場地区
北側全地域
南側道路沿い
北側全地域

普通住宅地区
家内工場地区
無印は全地域

68014

ゴルフ練習所

高

柳

18E
18E
18E
19E
20E
20E
20E
20E

⑬ ⑧ ⑨ ⑦ ⑧ ⑯ ⑦

木更津警察高柳待機宿舎
県営住宅
陸上自衛隊宿舎
高　柳
三　丁　目
高柳二丁目

交 岩根中学校
交 高柳小学校

68011
68015

袖ヶ浦町
高柳(三)
高柳(二)
高柳
牛袋

木更津

68014

袖　ケ　浦　町

柳

牛　袋

小
櫃
川

記号	借地権割合	記号	借地権割合
A	90%	E	50%
B	80%	F	40%
C	70%	G	30%
D	60%	H	20%

繁華街・高度商業地区
道路を中心として全地域
道路沿い

普通商業地区
併用住宅地区
全地域
北側道路沿い
南側全地域

中小工場地区
北側全地域
南側道路沿い
南側全地域

大工場地区
北側全地域
南側道路沿い
北側全地域

普通住宅地区
家内工場地区
無印は全地域

68015

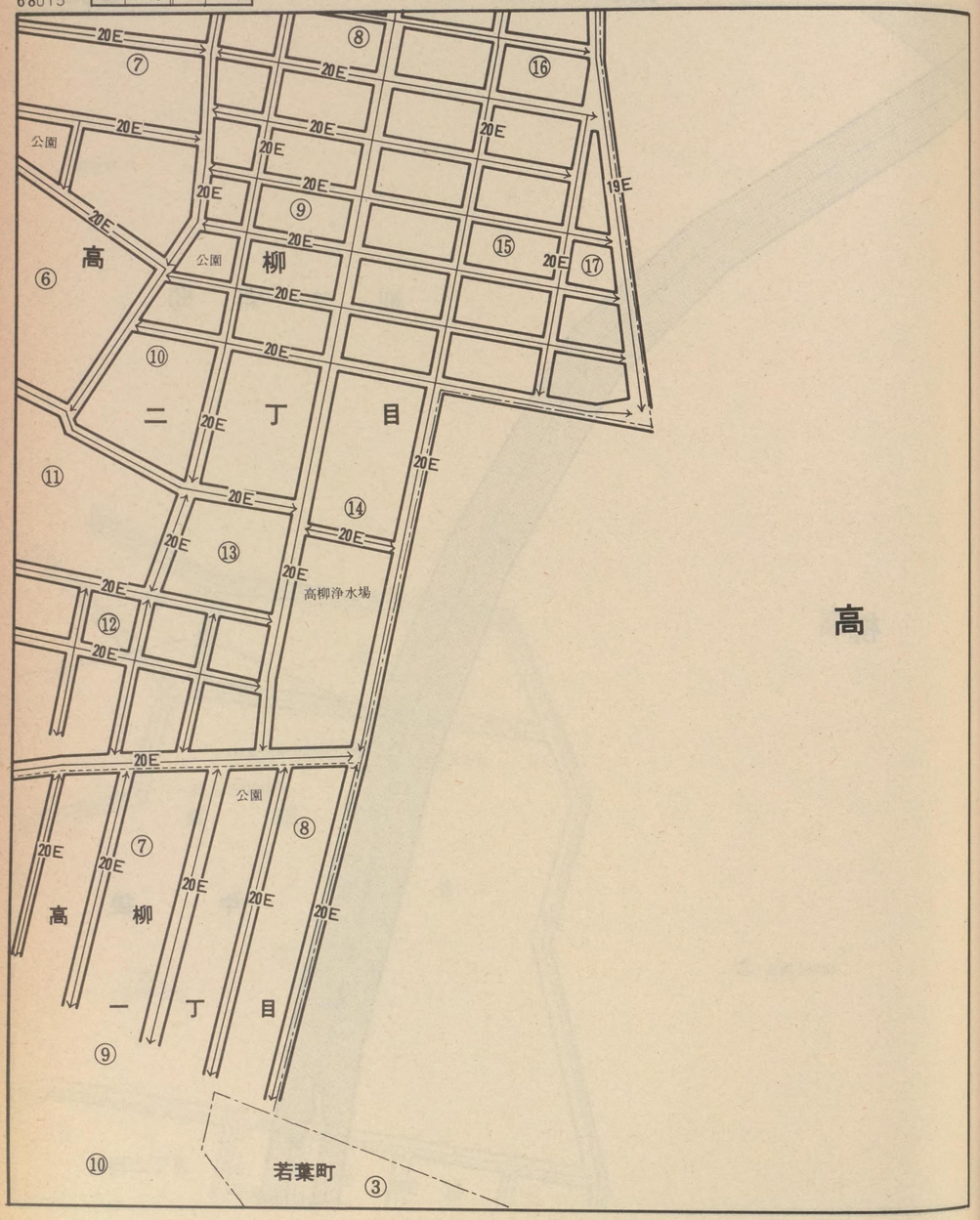

高

68014
68012

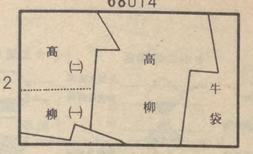

木更津

68015

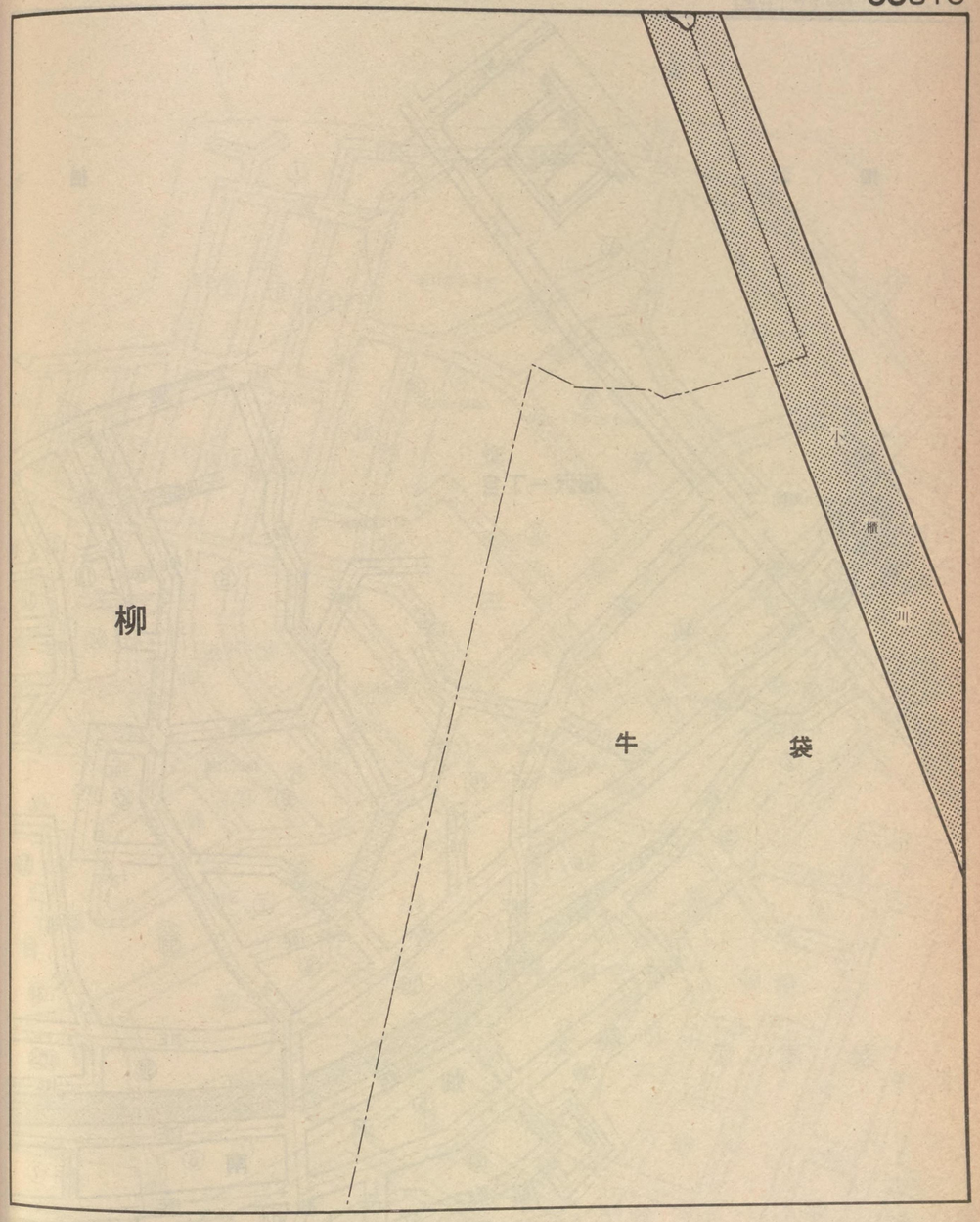

記号	借地権割合	記号	借地権割合
A	90%	E	50%
B	80%	F	40%
C	70%	G	30%
D	60%	H	20%

繁華街・高度商業地区
道路を中心として全地域
道路沿い

普通商業地区
併用住宅地区
全地域
北側道路沿い
南側全地域

中小工場地区
北側全地域
南側道路沿い
南側全地域

大工場地区
北側全地域
南側道路沿い
北側全地域

普通住宅地区
家内工場地区
無印は全地域

68016

畑沢 畑沢 小浜
(一) 畑 沢 (二)
(一) (二)
君津市 畑 沢 南 (二)
68017
68019

木更津

68016

畑　沢
畑
畑沢一丁目
山九運輸
浅間神社
卍波岡寺
畑沢公園
君　津　市
畑沢一丁目
畑沢南一丁目
畑沢南二丁目
畑沢南三丁目

小　浜
沢
新日鉄独身寮
畑沢幼稚園
新日鉄社宅
畑沢南一丁目
畑沢南二丁目
畑沢南三丁目
新日鉄畑沢グラウンド
打越公園
畑沢郵便局
木更津信用金庫
木更津市立畑沢小学校
渡辺造園

記号	借地権割合	記号	借地権割合
A	90%	E	50%
B	80%	F	40%
C	70%	G	30%
D	60%	H	20%

繁華街・高度商業地区
道路を中心として全地域
道路沿い

普通商業地区
併用住宅地区
全地域
北側道路沿い
南側全地域

中小工場地区
北側全地域
南側道路沿い
南側全地域

大工場地区
北側全地域
南側道路沿い
北側全地域

普通住宅地区
家内工場地区
無印は全地域

68017

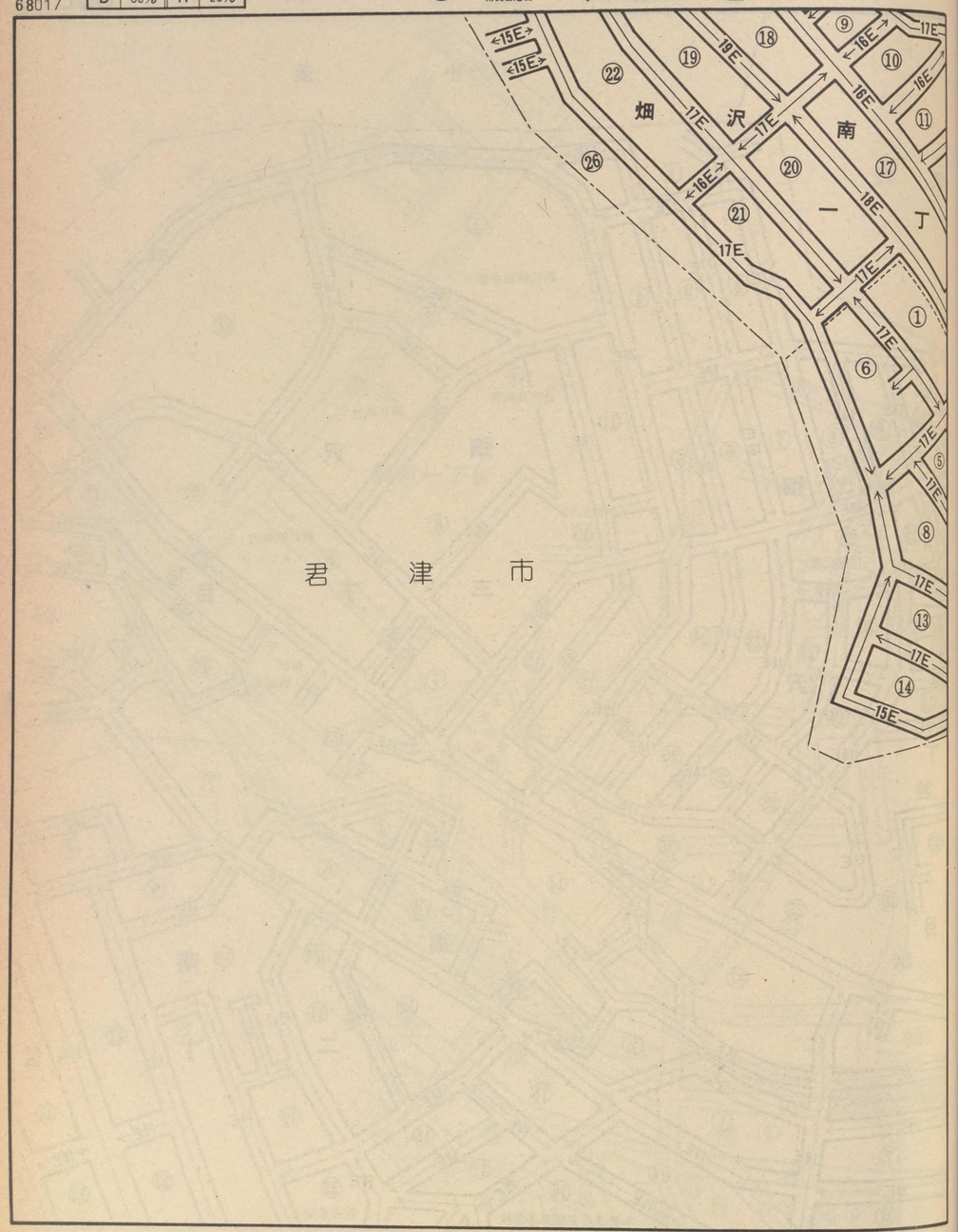

68016
68020

木更津

68017

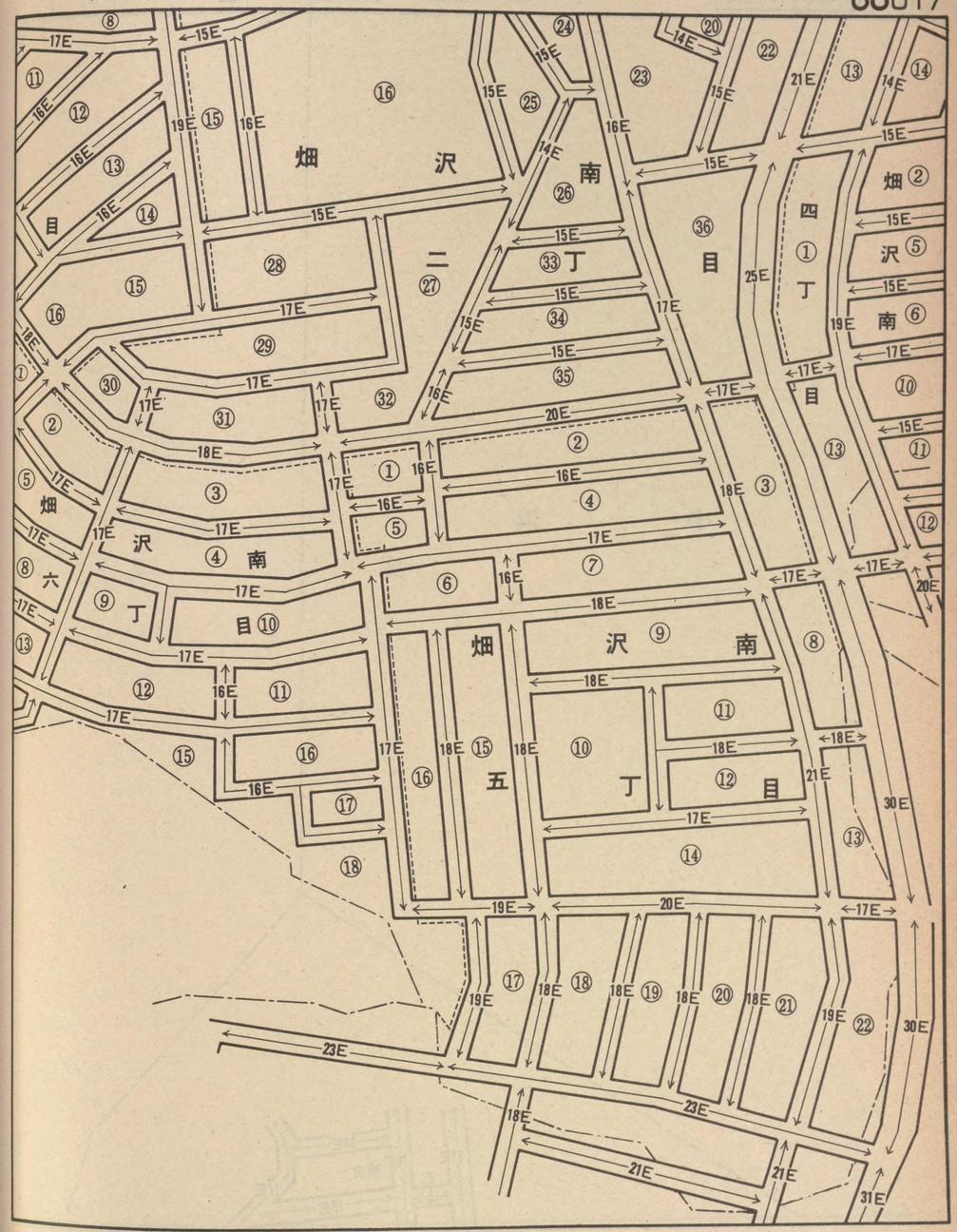

記号	借地権割合	記号	借地権割合
A	90%	E	50%
B	80%	F	40%
C	70%	G	30%
D	60%	H	20%

繁華街・高度商業地区
道路を中心として全地域
道路沿い

普通商業地区
併用住宅地区
全地域
北側道路沿い
南側全地域

中小工場地区
北側全地域
南側道路沿い
南側全地域

大工場地区
北側全地域
南側道路沿い
北側全地域

普通住宅地区
家内工場地区
無印は全地域

小　浜

大

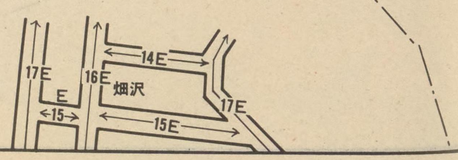

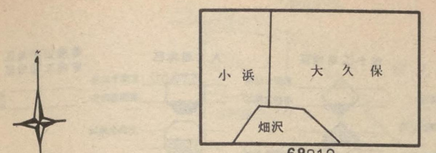

木更津

久　保

記号	借地権割合	記号	借地権割合
A	90%	E	50%
B	80%	F	40%
C	70%	G	30%
D	60%	H	20%

繁華街・高度商業地区
道路を中心として全地域
道路沿い

普通商業地区
併用住宅地区
全地域
北側道路沿い
南側全地域

中小工場地区
北側全地域
南側道路沿い
南側全地域

大工場地区
北側全地域
南側道路沿い
北側全地域

普通住宅地区
家内工場地区
無印は全地域

68019

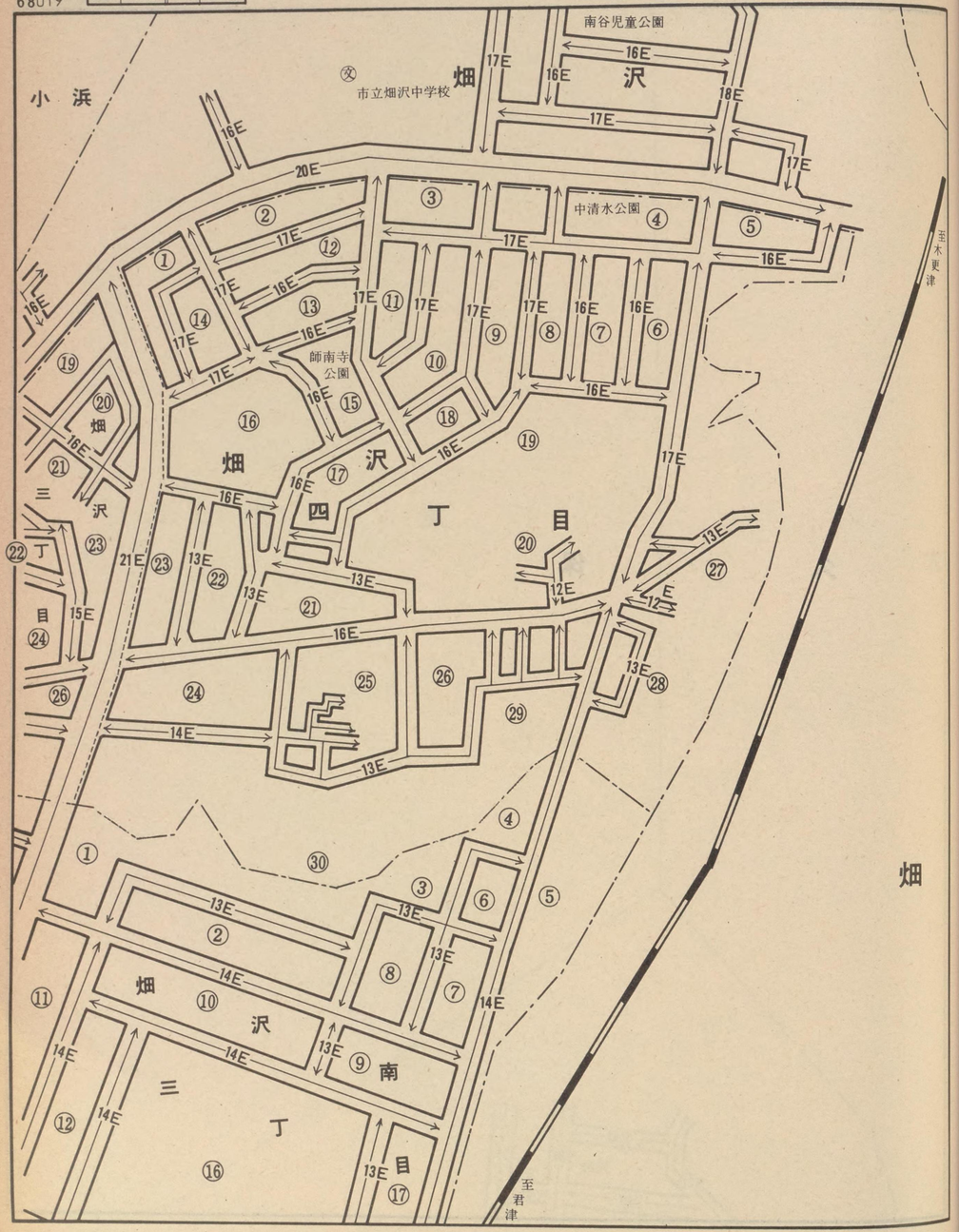

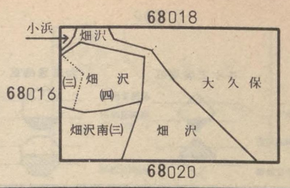

木更津

68019

大久保

沢

記号	借地権割合	記号	借地権割合
A	90%	E	50%
B	80%	F	40%
C	70%	G	30%
D	60%	H	20%

繁華街・高度商業地区
道路を中心として全地域
道路沿い

普通商業地区
併用住宅地区
全地域
北側道路沿い
南側全地域

中小工場地区
北側全地域
南側道路沿い
南側全地域

大工場地区
北側全地域
南側道路沿い
北側全地域

普通住宅地区
家内工場地区
無印は全地域

68020

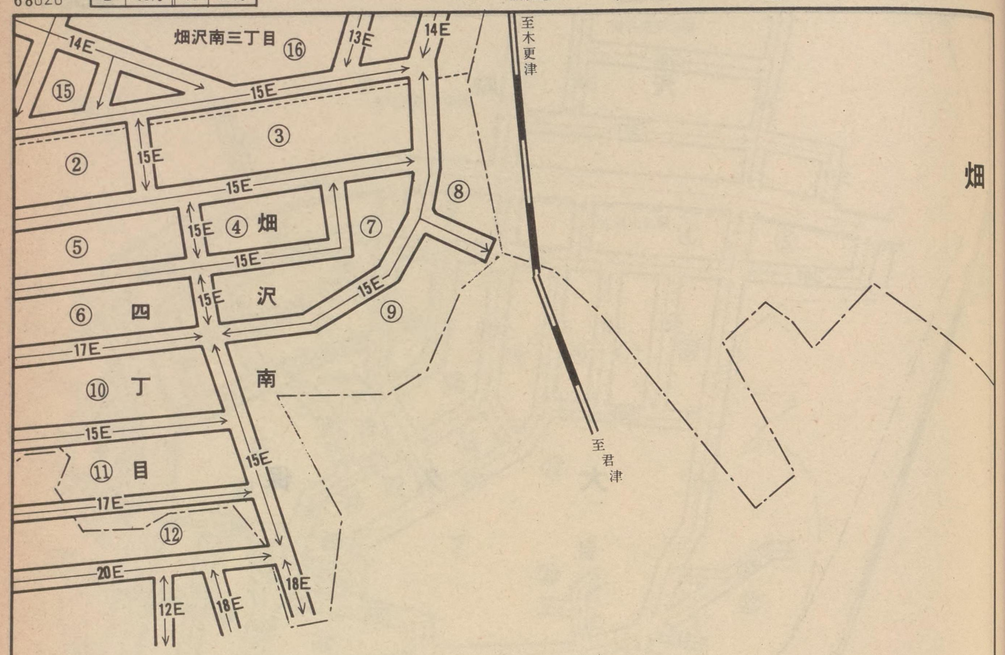

君　津　市

68019

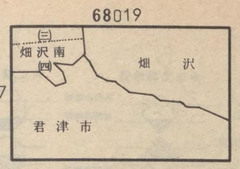

木更津

68020



記号	借地権割合	記号	借地権割合
A	90%	E	50%
B	80%	F	40%
C	70%	G	30%
D	60%	H	20%

繁華街・高度商業地区
道路を中心として全地域
道路沿い

普通商業地区
併用住宅地区
全地域
北側道路沿い
南側全地域

中小工場地区
北側全地域
南側道路沿い
南側全地域

大工場地区
北側全地域
南側道路沿い
北側全地域

普通住宅地区
家内工場地区
無印は全地域

68021

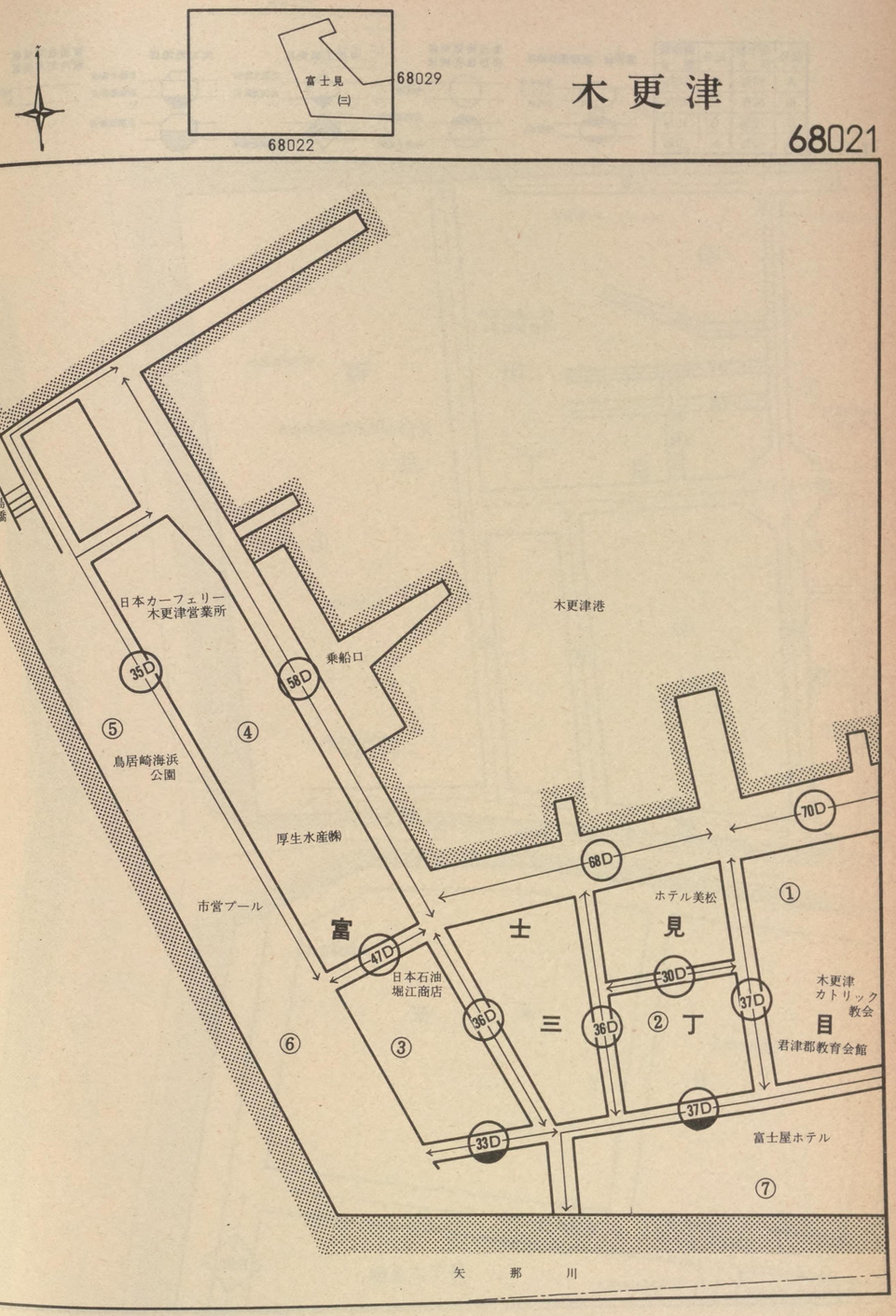

記号	借地権割合	記号	借地権割合
A	90%	E	50%
B	80%	F	40%
C	70%	G	30%
D	60%	H	20%

繁華街・高度商業地区
道路を中心として全地域
道路沿い

普通商業地区
併用住宅地区
全地域
北側道路沿い
南側全地域

中小工場地区
北側全地域
南側道路沿い
南側全地域

大工場地区
北側全地域
南側道路沿い
北側全地域

普通住宅地区
家内工場地区
無印は全地域

68022

68021
新田(三)
68030
潮見(三)
68023

木更津

68022

30E
35E
木更津パークホテル
ホテル銀河
②
東京水産大学
木更津実習所
28E
青果卸売場
新
田
28E
28E
28E
①
木更津電報電話局
木更津市公設地方卸売市場
三
丁
目
40D
35E
③
⑤
魚卸売市場
26E
30E
④
35E
30E
㈱木更津食品
卸売センター
⑥
26E
29E
公害観測所
潮
見
一
丁
目
木更津市役所
35E
32E
潮見二丁目
木更津消防本部
木更津社会保険事務所

記号	借地権割合	記号	借地権割合
A	90%	E	50%
B	80%	F	40%
C	70%	G	30%
D	60%	H	20%

繁華街・高度商業地区
道路を中心として全地域
道路沿い

普通商業地区
併用住宅地区
全地域
北側道路沿い
南側全地域

中小工場地区
北側全地域
南側道路沿い
南側全地域

大工場地区
北側全地域
南側道路沿い
北側全地域

普通住宅地区
家内工場地区
無印は全地域

68023

木材港

潮浜二丁目

68022

潮(二)

68031

見(三)

木材港

潮浜(二)

貝渕(三)

68024

木更津

68023

潮見二丁目

32E
藤田観光㈱所有地
㈱千葉ケータリングサービス
36E
千葉県企業庁
君津建設事務所
31E
千都日産㈱
建設省千葉国道工事事務所
木更津出張所
公 7－1
31E
倉形スポーツ会館
26E
31E
日産ディーゼル
千葉販売㈱
潮見三丁目
32E
26E
47D
26E
ゼネラル石油
君津郡市建設業協同組合
急工電機水道㈱

記号	借地権割合	記号	借地権割合
A	90%	E	50%
B	80%	F	40%
C	70%	G	30%
D	60%	H	20%

繁華街・高度商業地区
道路を中心として全地域
道路沿い

普通商業地区
併用住宅地区
全地域
北側道路沿い
南側全地域

中小工場地区
北側全地域
南側道路沿い
南側全地域

大工場地区
北側全地域
南側道路沿い
北側全地域

普通住宅地区
家内工場地区
無印は全地域

68024

潮浜三丁目

築地

潮見橋

千葉ガラス建材㈱

31E 27E 23E

68023

貝測(三)

築地 潮浜(三) 潮(四) (五)見 桜井

68032

68025

木更津

68024

潮見三丁目

貝測三丁目

君津トラック協同組合

交通公社総合開発㈱

潮見

木更津合同タクシー

ソニー木更津

四丁目

黒木千葉工業

㈱木更津日報社

潮見

五丁目

馬場自動車商会

木更津マイカーランド

桜井

基4

卍専念寺

34E 32E 47D 36E 34E 19E 31E 26E 32E 41D 24E 20E 24E 23E 24E 20E 26E 20E 18E 30E 23E 35E 20E 24E 19E 23E 23E 23E

228 407

記号	借地権割合	記号	借地権割合
A	90%	E	50%
B	80%	F	40%
C	70%	G	30%
D	60%	H	20%

繁華街・高度商業地区
道路を中心として全地域
道路沿い

普通商業地区
併用住宅地区
全地域
北側道路沿い
南側全地域

中小工場地区
北側全地域
南側道路沿い
南側全地域

大工場地区
北側全地域
南側道路沿い
北側全地域

普通住宅地区
家内工場地区
無印は全地域

68025

築地

潮見

六

七丁目

木更津食品協同組合

木更津公共職業安定所

27E 21E 18E

68024

68033

68026

築地 (五) 潮 (六) 見 (七) 桜井

木更津

68025

潮見五丁目

小野田セメント

桜井公園

公園

桜井

桜井郵便局

出光興産桜井給油所

御岳神社

560 704 625

27E 23E 21E 19E 18E 30E 22E 20E 17E 16E 25E

記号	借地権割合	記号	借地権割合
A	90%	E	50%
B	80%	F	40%
C	70%	G	30%
D	60%	H	20%

繁華街・高度商業地区
道路を中心として全地域
道路沿い

普通商業地区
併用住宅地区
全地域
北側道路沿い
南側全地域

中小工場地区
北側全地域
南側道路沿い
南側全地域

大工場地区
北側全地域
南側道路沿い
北側全地域

普通住宅地区
家内工場地区
無印は全地域

68026

潮見七丁目

潮見八丁目

公園

公 7－2

27E
17E
21E
25E
30E

国道16号線

68025

潮(七)　桜井　見(八)　小浜

68034

木更津

68026

桜井

小浜

13E
18E
17E
25E
30E

記号	借地権割合	記号	借地権割合
A	90%	E	50%
B	80%	F	40%
C	70%	G	30%
D	60%	H	20%

繁華街・高度商業地区
道路を中心として全地域
道路沿い

普通商業地区
併用住宅地区
全地域
北側道路沿い
南側全地域

中小工場地区
北側全地域
南側道路沿い
南側全地域

大工場地区
北側全地域
南側道路沿い
北側全地域

普通住宅地区
家内工場地区
無印は全地域

68027

中里一丁目

吾妻保育園

小湊バス吾妻営

市営弓道場

木更津市交通公園

吾妻公園

吾妻神社

吾妻

一丁目

二丁目

三丁目

20E
16E
15E
17E
E20
18E
E19
E23
E25
20E
23E
基1
公19

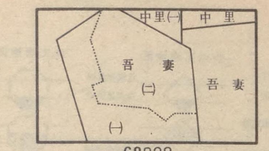

68028

木更津

68027

中里

吾妻

17E
18E
19E
20E
23E
あじさい通り
①
目

木更津

68028

記号	借地権割合	記号	借地権割合
A	90%	E	50%
B	80%	F	40%
C	70%	G	30%
D	60%	H	20%

繁華街・高度商業地区
道路を中心として全地域
道路沿い

普通商業地区
併用住宅地区
全地域
北側道路沿い
南側全地域

中小工場地区
北側全地域
南側道路沿い
南側全地域

大工場地区
北側全地域
南側道路沿い
北側全地域

普通住宅地区
家内工場地区
無印は全地域

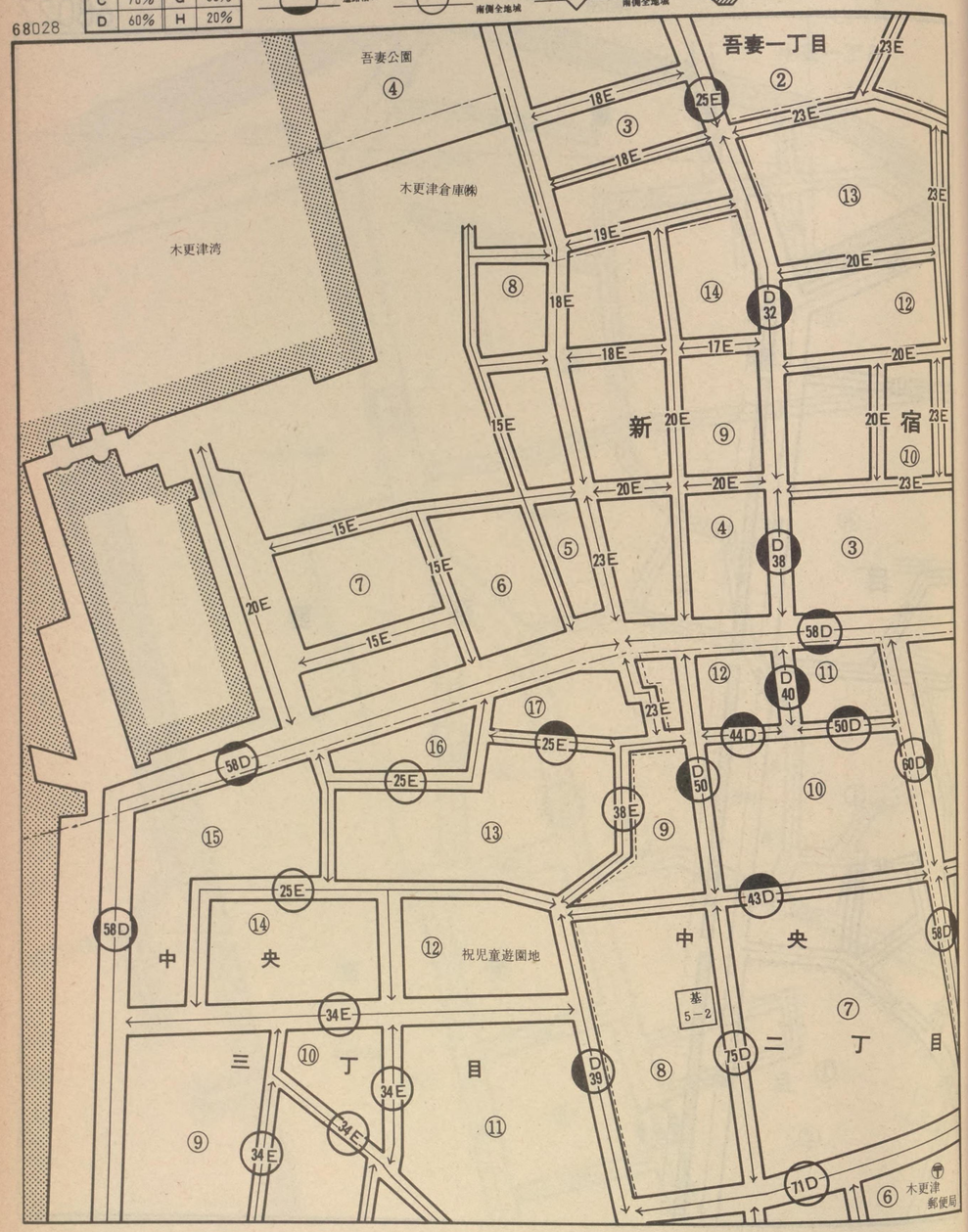

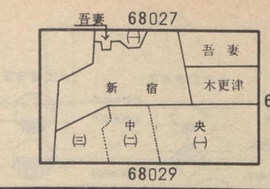

68028

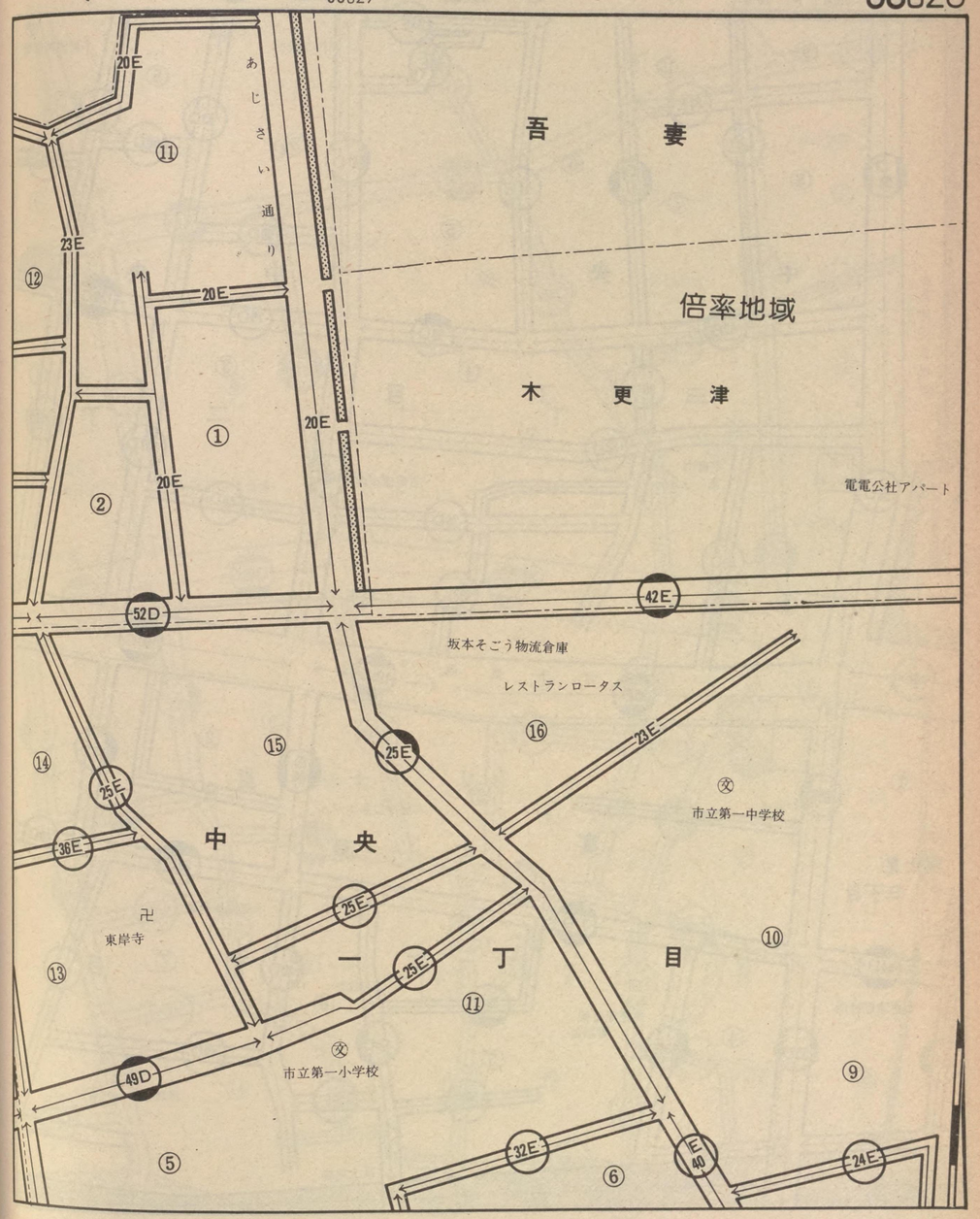

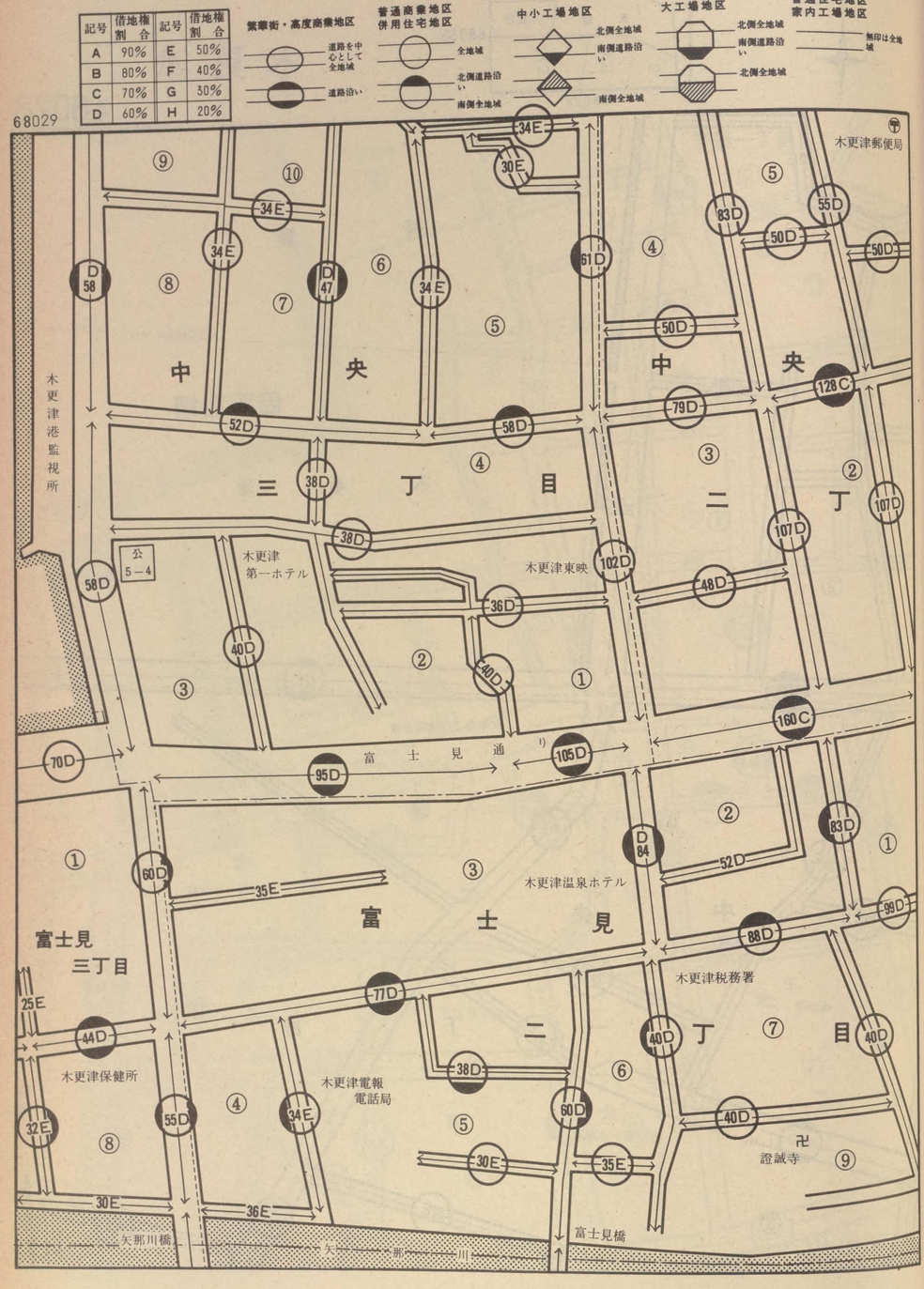
68029
記号 借地権割合 記号 借地権割合
A 90% E 50%
B 80% F 40%
C 70% G 30%
D 60% H 20%
繁華街・高度商業地区
道路を中心として全地域
道路沿い
普通商業地区 併用住宅地区
全地域
北側道路沿い
南側全地域
中小工場地区
北側全地域
南側道路沿い
南側全地域
大工場地区
北側全地域
南側道路沿い
北側全地域
普通住宅地区 家内工場地区
無印は全地域
木更津郵便局
木更津港監視所
中央三丁目
中央二丁目
中央一丁目
富士見三丁目
富士見二丁目
富士見一丁目
木更津第一ホテル
木更津東映
木更津温泉ホテル
木更津税務署
木更津保健所
木更津電報電話局
證誠寺
富士見通り
矢那川橋
矢那川
富士見橋
公5－4

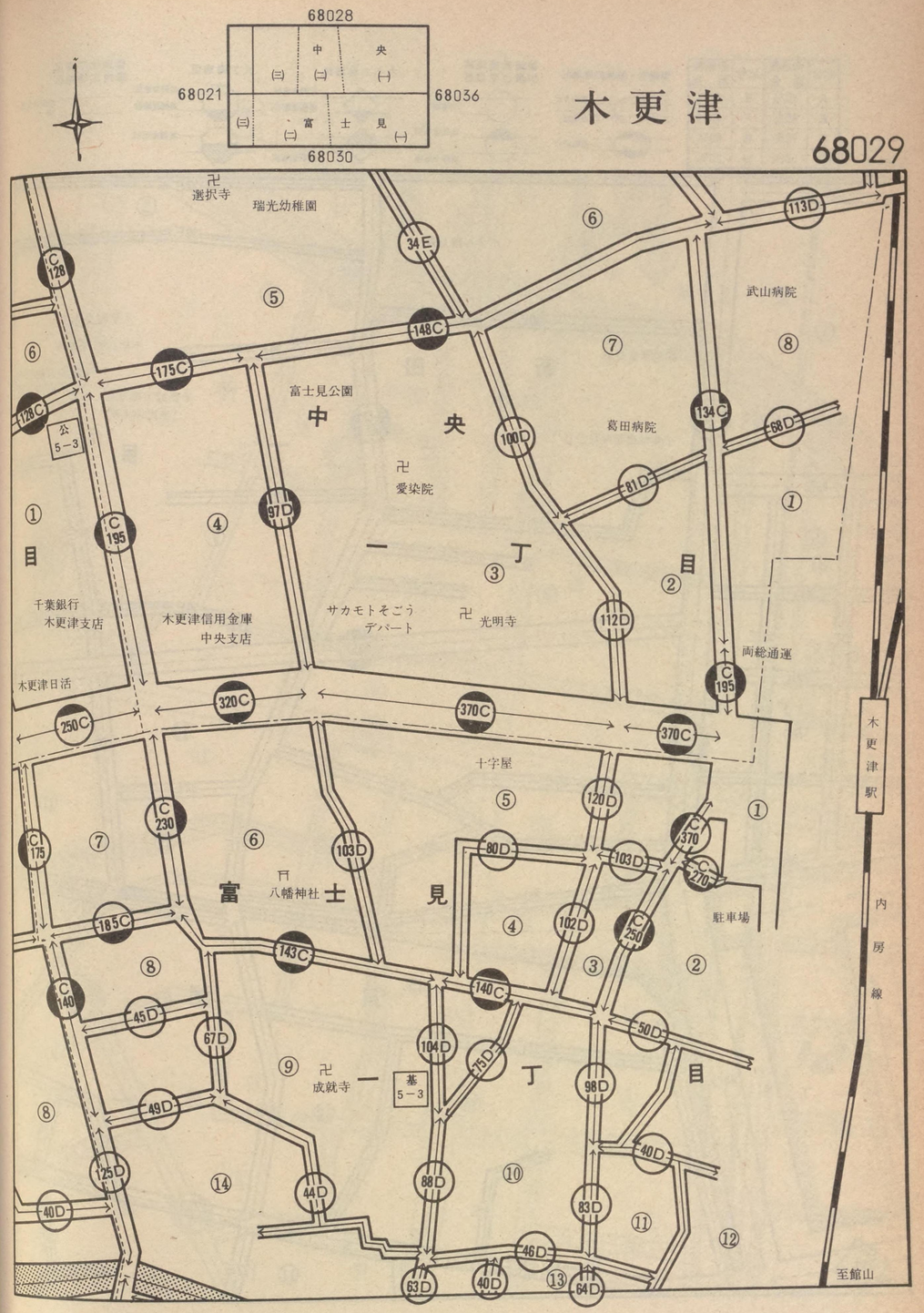
68028
68021
68036
68030
中央
富士見
木更津
68029
選択寺
瑞光幼稚園
富士見公園
中央一丁目
愛染院
武山病院
葛田病院
千葉銀行木更津支店
木更津信用金庫中央支店
サカモトそごうデパート
光明寺
両総通運
木更津日活
十字屋
富士見一丁目
八幡神社
駐車場
木更津駅
内房線
成就寺
至館山
公5－3
墓5－3

木更津

68030

記号	借地権割合	記号	借地権割合
A	90%	E	50%
B	80%	F	40%
C	70%	G	30%
D	60%	H	20%

繁華街・高度商業地区
道路を中心として全地域
道路沿い

普通商業地区
併用住宅地区
全地域
北側道路沿い
南側全地域

中小工場地区
北側全地域
南側道路沿い
南側全地域

大工場地区
北側全地域
南側道路沿い
北側全地域

普通住宅地区
家内工場地区
無印は全地域

68030

ホテル観月荘
千葉刑務支所
木更津拘置支所
千葉地方裁判所木更津支所
千葉地方検察庁木更津支部
労働基準監督署
木更津電報電話局
千葉県農業開発公社
新田二丁目
新田三丁目
潮見船溜一丁目
貝渕一丁目
新聞橋

68029
68022
68037
68031
富士見(一)
新田(二)
田(一)
文(一)
(三)
潮見(一)
貝渕(一)
京(六)

68030

富士見一丁目
新田一丁目
新田三丁目
貝渕二丁目
文京一丁目
文京六丁目
内房線

木更津

記号	借地権割合	記号	借地権割合
A	90%	E	50%
B	80%	F	40%
C	70%	G	30%
D	60%	H	20%

繁華街・高度商業地区
道路を中心として全地域
道路沿い

普通商業地区
併用住宅地区
全地域
北側道路沿い
南側全地域

中小工場地区
北側全地域
南側道路沿い
南側全地域

大工場地区
北側全地域
南側道路沿い
北側全地域

普通住宅地区
家内工場地区
無印は全地域

68030
68023
68038
68032
68031
至木更津

潮見(二)
貝(二)
文京(六)
渕(三)
幸町(一)
(四)
桜町(一)

市道中央小1号線
潮見二丁目
47D
テニスコート
木更津市民体育館
日東交通㈱車庫
木更津市民会館
日東交通㈱木更津営
貝
渕
二
三
四丁目
東京電力木更津統合社屋
千葉県君津合同庁舎
E36
E30
E28
丁目
文京六丁目
日枝神社
幸町
一丁目
桜町一丁目
貝渕区公会堂
公園
公4
石渡原色印刷
至国道16号線
至君津

木更津

68032

記号	借地権割合	記号	借地権割合
A	90%	E	50%
B	80%	F	40%
C	70%	G	30%
D	60%	H	20%

繁華街・高度商業地区
道路を中心として全地域
道路沿い

普通商業地区
併用住宅地区
全地域
北側道路沿い
南側全地域

中小工場地区
北側全地域
南側道路沿い
南側全地域

大工場地区
北側全地域
南側道路沿い
北側全地域

普通住宅地区
家内工場地区
無印は全地域

68031
68024 潮見(四)
(三)貝
渕(四)
桜町(一)(二)
桜井
68039
68033

貝渕三丁目
潮見四丁目
貝
渕
四丁目
桜町一丁目
桜町二丁目
桜井
公園
モータリスト
ホテルかおり
木更津警察官舎
ホテルリノ
鳥田川
諏訪大橋
桜井大橋
国道16号線
房総線
圧都津
圧都ヶ浦
599
280
公7
18E
19E
20E
21E
22E
23E
26E
29E
33E
34E
127

記号	借地権割合	記号	借地権割合
A	90%	E	50%
B	80%	F	40%
C	70%	G	30%
D	60%	H	20%

繁華街・高度商業地区
道路を中心として全地域
道路沿い

普通商業地区
併用住宅地区
全地域
北側道路沿い
南側全地域

中小工場地区
北側全地域
南側道路沿い
南側全地域

大工場地区
北側全地域
南側道路沿い
北側全地域

普通住宅地区
家内工場地区
無印は全地域

68033

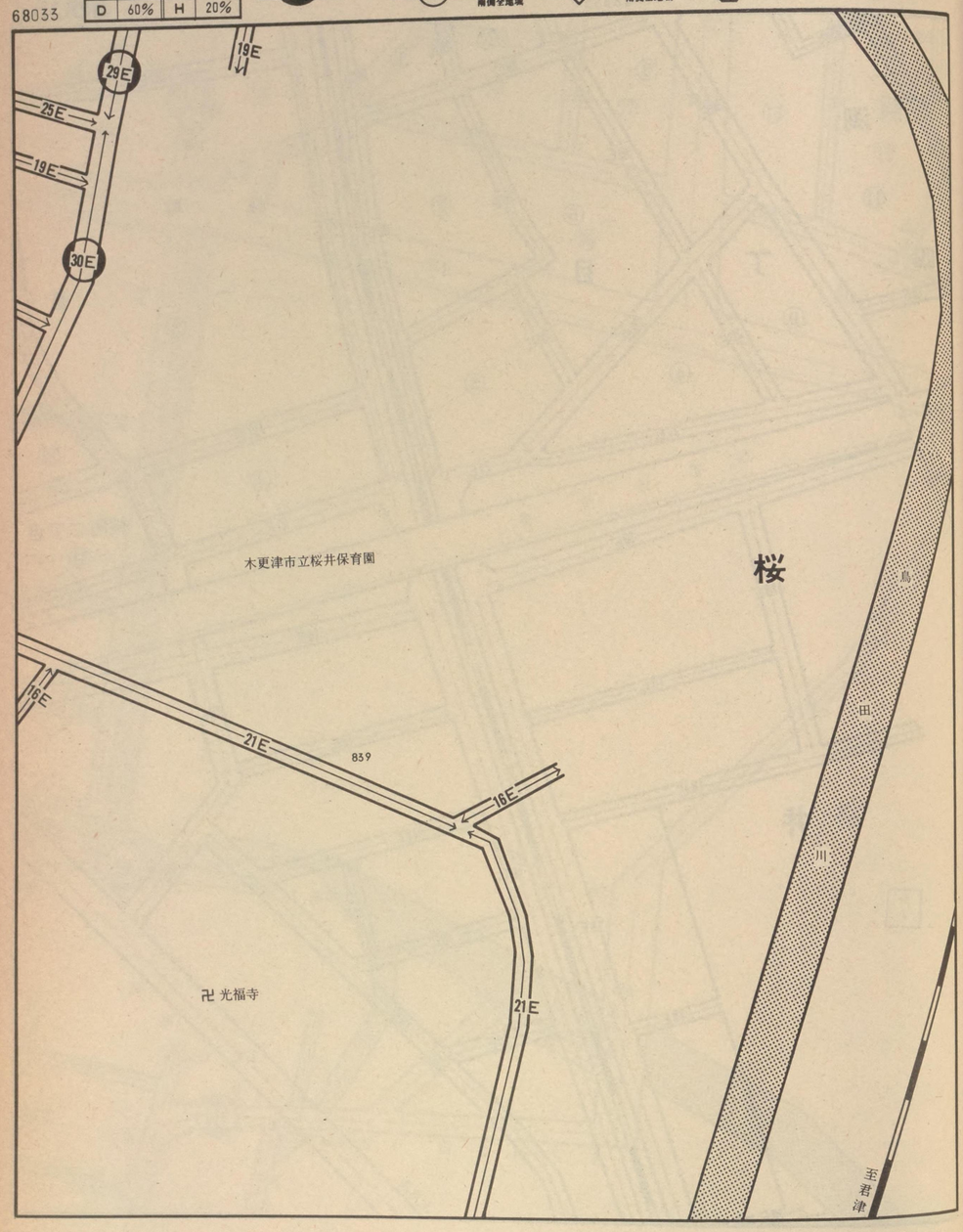

68032

68025 桜 井 68040

68034

木更津

68033

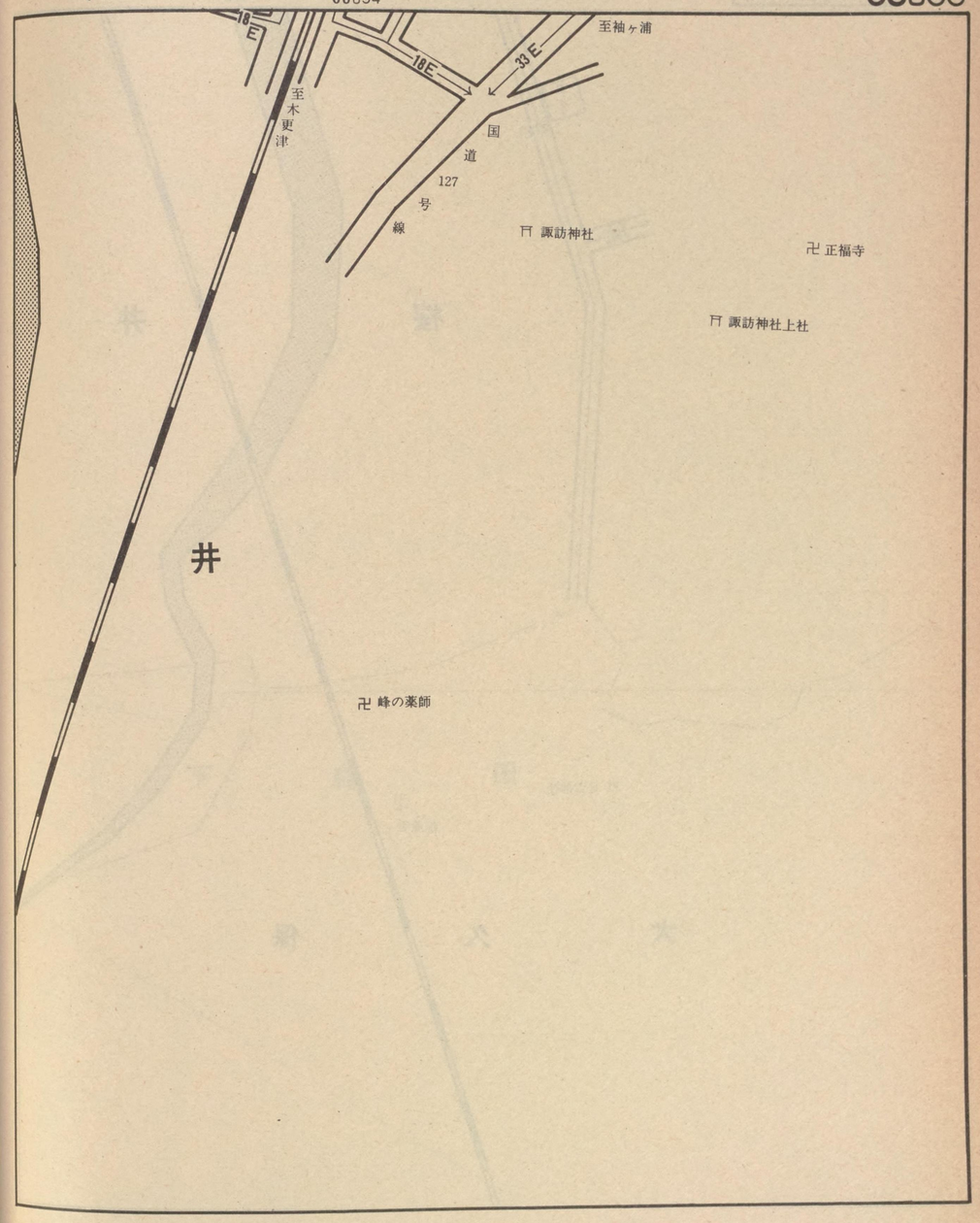

記号	借地権割合	記号	借地権割合
A	90%	E	50%
B	80%	F	40%
C	70%	G	30%
D	60%	H	20%

繁華街・高度商業地区
道路を中心として全地域
道路沿い

普通商業地区
併用住宅地区
全地域
北側道路沿い
南側全地域

中小工場地区
北側全地域
南側道路沿い
南側全地域

大工場地区
北側全地域
南側道路沿い
北側全地域

普通住宅地区
家内工場地区
無印は全地域

68034

公7

21E

18E

桜　井

大　久　保

日吉神社

能蔵寺

68033

68026

68041

桜　井

大久保

下鳥田

木更津

68034

下　烏　田

記号	借地権割合	記号	借地権割合
A	90%	E	50%
B	80%	F	40%
C	70%	G	30%
D	60%	H	20%

繁華街・高度商業地区
道路を中心として全地域
道路沿い

普通商業地区
併用住宅地区
全地域
北側道路沿い
南側全地域

中小工場地区
北側全地域
南側道路沿い
南側全地域

大工場地区
北側全地域
南側道路沿い
北側全地域

普通住宅地区
家内工場地区
無印は全地域

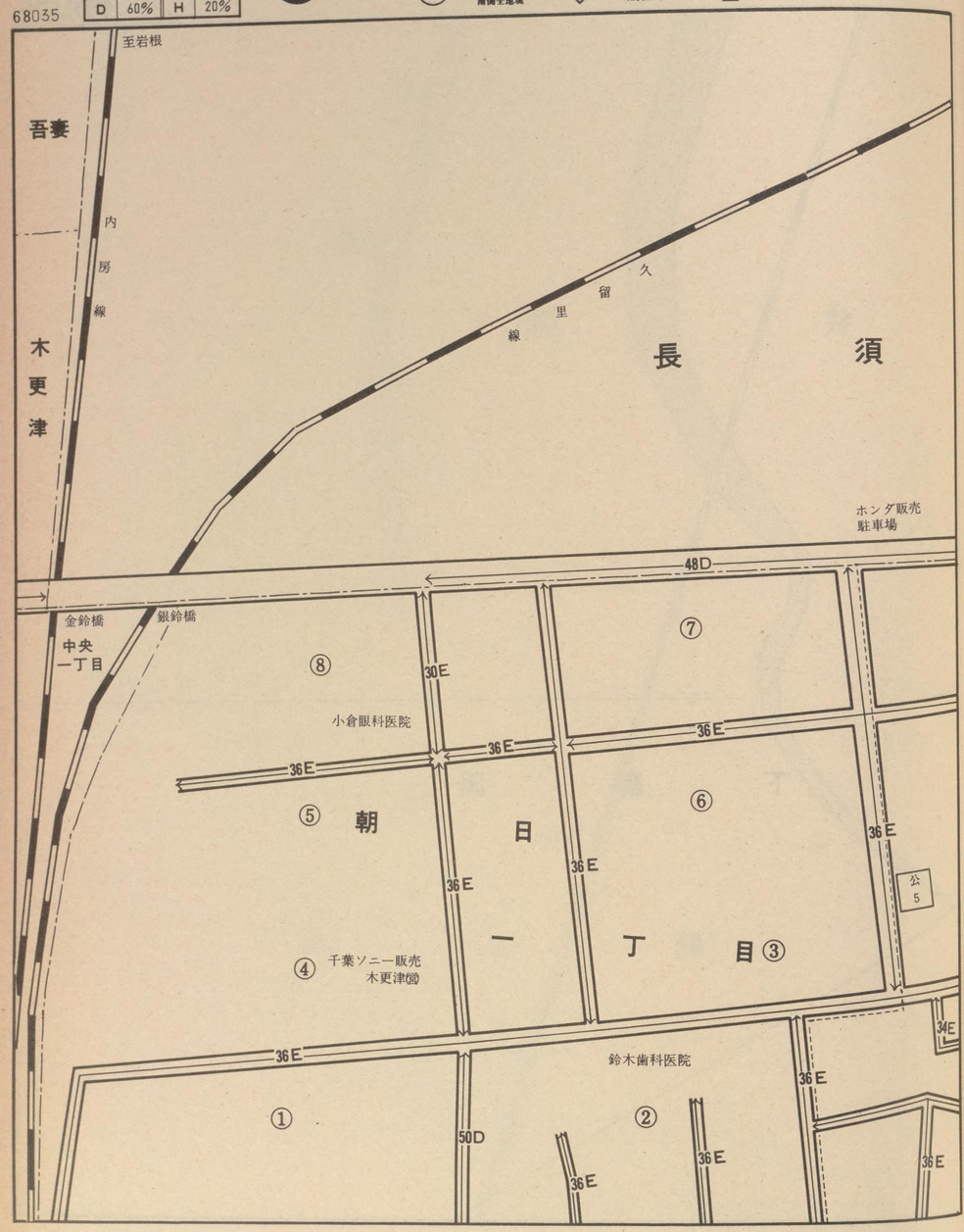

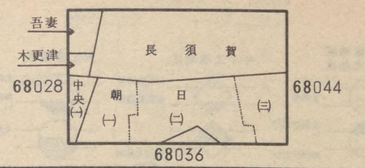

木更津

68035

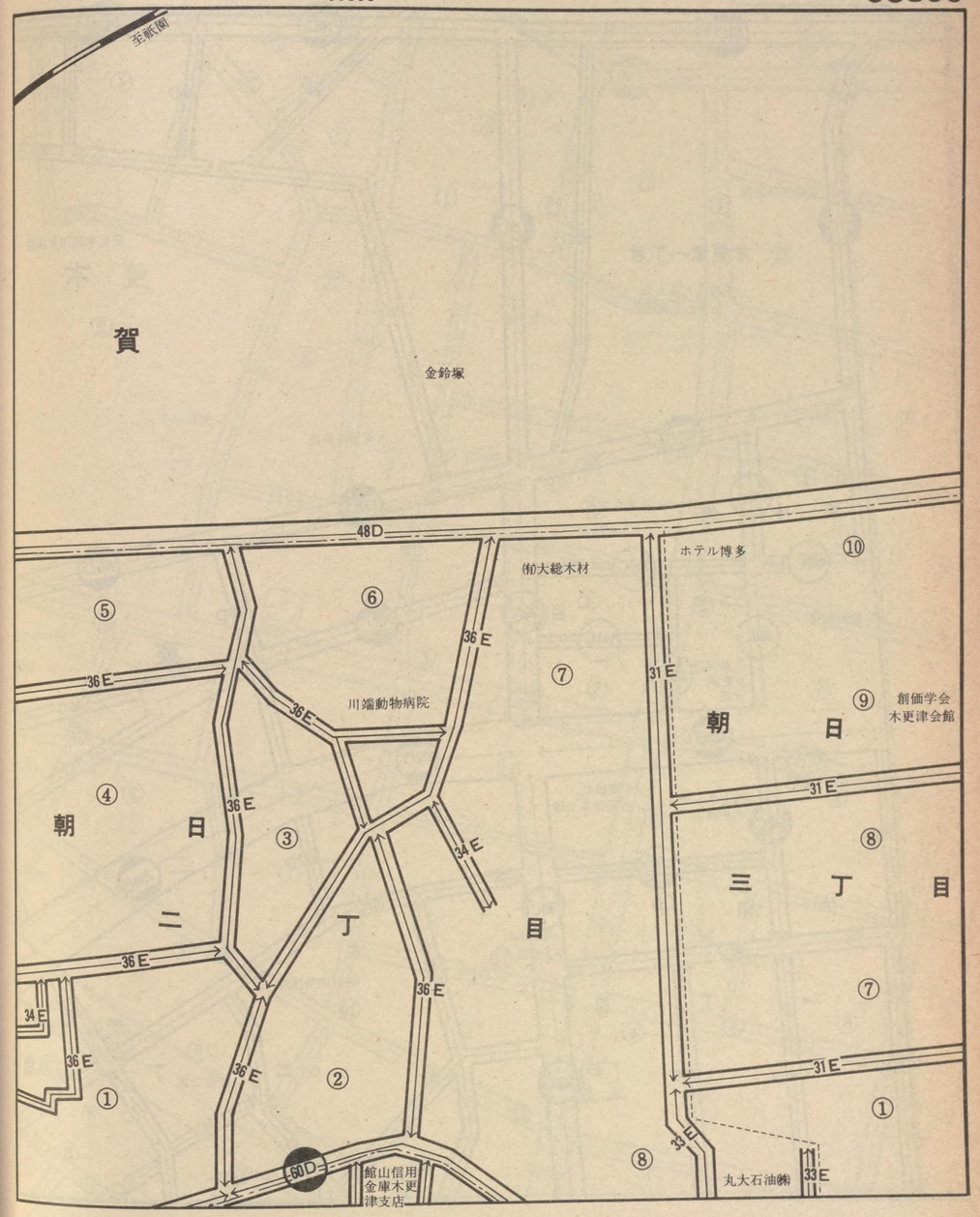

記号	借地権割合	記号	借地権割合
A	90%	E	50%
B	80%	F	40%
C	70%	G	30%
D	60%	H	20%

繁華街・高度商業地区
普通商業地区併用住宅地区
中小工場地区
大工場地区
普通住宅地区家内工場地区

68036

庄町眼科医院
木更津一丁目
医療法人萩人会はぎわら病院
県立木更津東高校
大塚胃腸病院
東中央一丁目
ダイエー木更津店
駅前広場
三菱銀行木更津支店
西友ストアー木更津店
千葉銀行木更津東支店
大和一丁目
平野内科医院
木更津信用金庫
塚田公園
東
大和二丁目
東中央二丁目
東中央三丁目

68035
68029
68045
68037
木更津

68036

まるます家具
朝日町二丁目
朝日町三丁目
宮田屋
更津二丁目
稲荷神社
日光建設㈱
稲荷森公園
昭和木材㈱
木更津三丁目
テニスコート
榎本病院
中央二丁目
労働金庫木更津支店
共同石油㈱
定見防公園

木更津

記号	借地権割合	記号	借地権割合
A	90%	E	50%
B	80%	F	40%
C	70%	G	30%
D	60%	H	20%

繁華街・高度商業地区　道路を中心として全地域　道路沿い

普通商業地区 併用住宅地区　全地域　北側道路沿い　南側全地域

中小工場地区　北側全地域　南側道路沿い　南側全地域

大工場地区　北側全地域　南側道路沿い　北側全地域

普通住宅地区 家内工場地区　無印は全地域

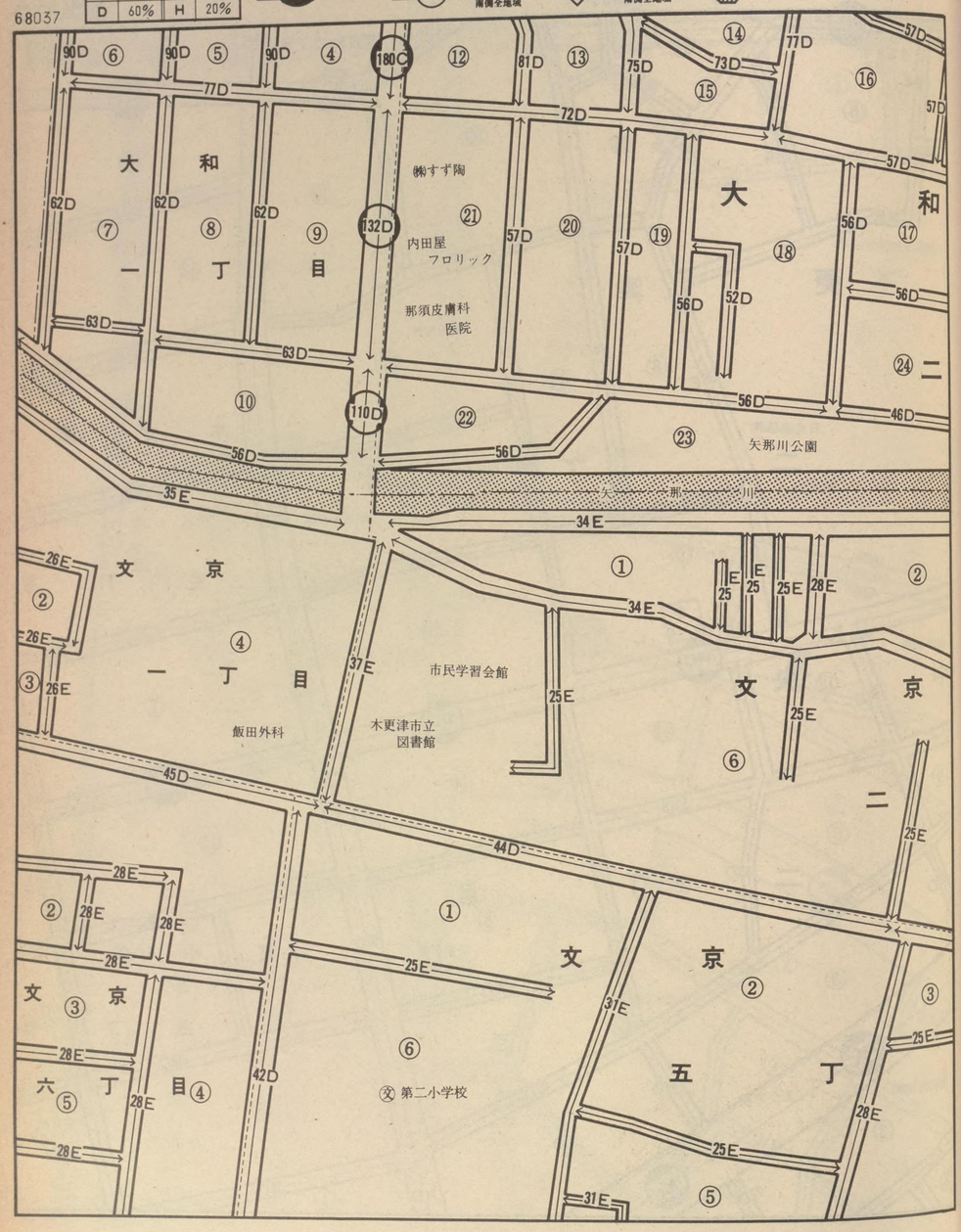

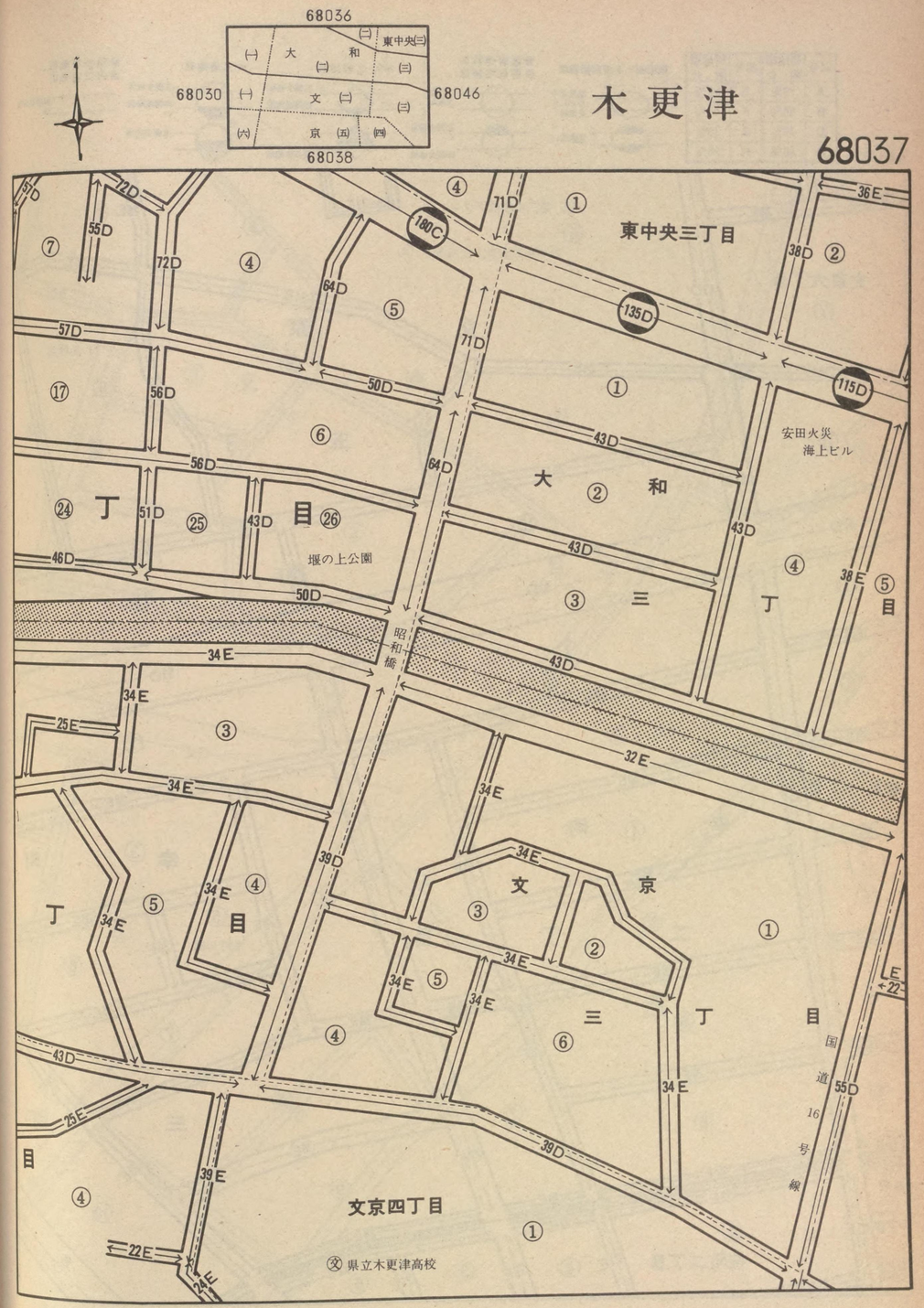

木更津

68038

記号	借地権割合	記号	借地権割合
A	90%	E	50%
B	80%	F	40%
C	70%	G	30%
D	60%	H	20%

繁華街・高度商業地区
道路を中心として全域
道路沿い

普通商業地区
併用住宅地区
全地域
北側道路沿い
南側全地域

中小工場地区
北側全地域
南側道路沿い
南側全地域

大工場地区
北側全地域
南側道路沿い
北側全地域

普通住宅地区
家内工場地区
無印は全地域

68037
68031
68047
68039

文京六丁目
文京五丁目
幸町一丁目
幸町二丁目
幸町三丁目
桜町一丁目
文京四丁目
請西

㊏ 第二小学校グランド
みつわ幼稚園
幸町公園
㊏ 千葉県立木更津高等学校
グラウンド
基10

記号	借地権割合	記号	借地権割合
A	90%	E	50%
B	80%	F	40%
C	70%	G	30%
D	60%	H	20%

繁華街・高度商業地区
道路を中心として全地域
道路沿い

普通商業地区
併用住宅地区
全地域
北側道路沿い
南側全地域

中小工場地区
北側全地域
南側道路沿い
南側全地域

大工場地区
北側全地域
南側道路沿い
北側全地域

普通住宅地区
家内工場地区
無印は全地域

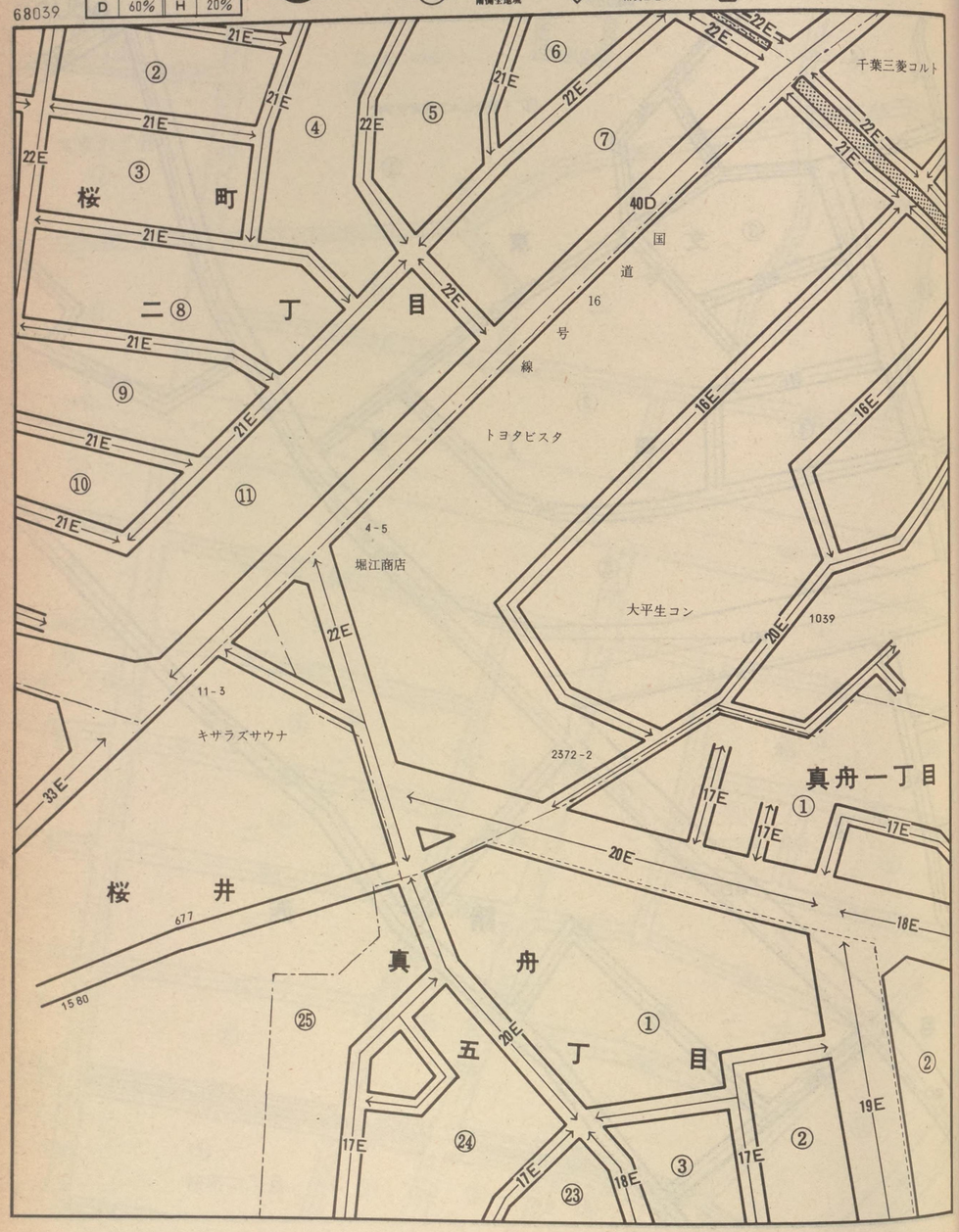

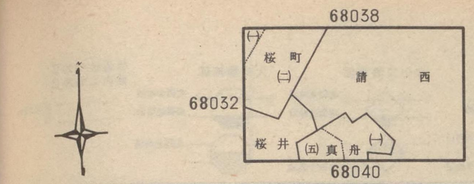

木更津

68039

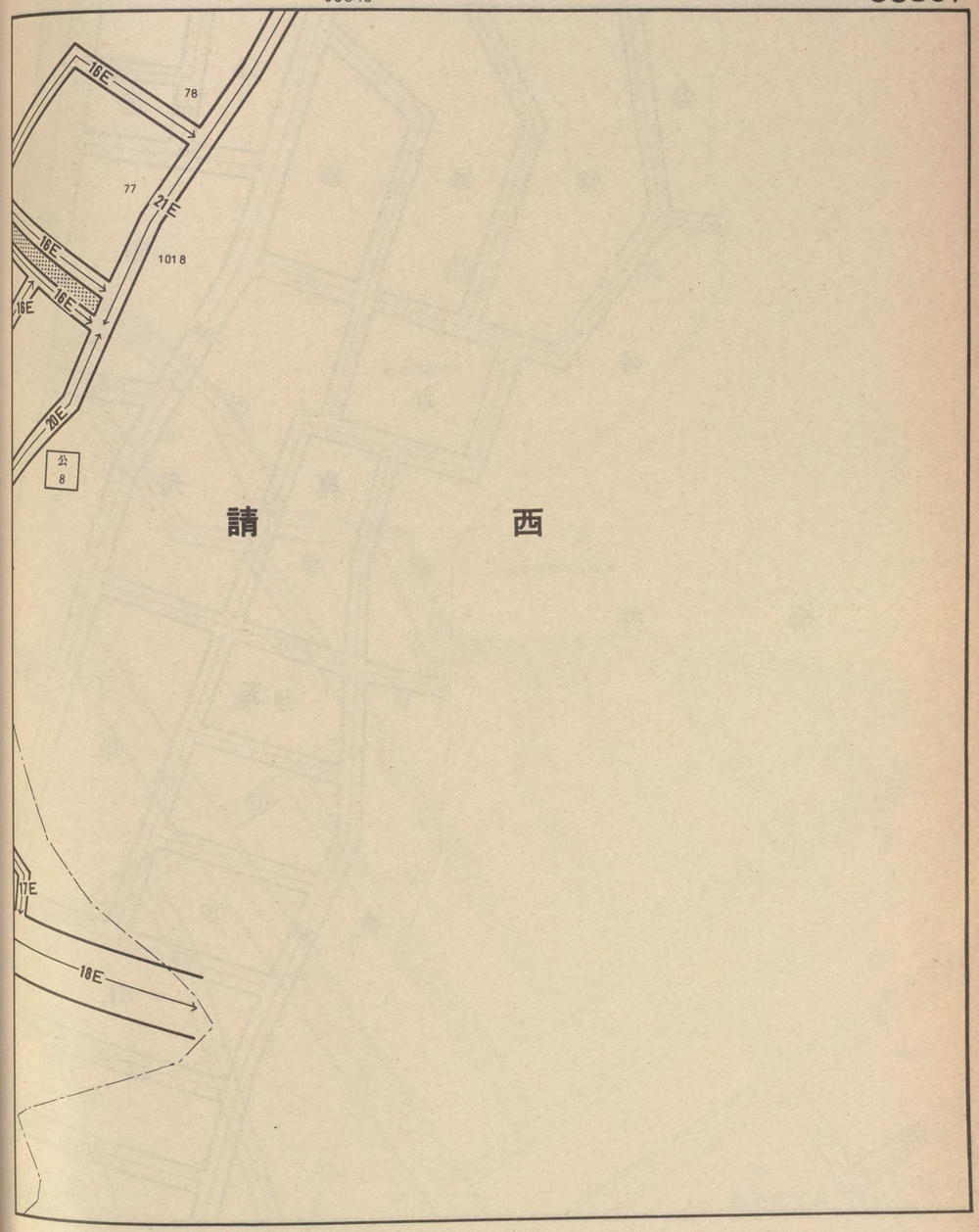

記号	借地権割合	記号	借地権割合
A	90%	E	50%
B	80%	F	40%
C	70%	G	30%
D	60%	H	20%

繁華街・高度商業地区
道路を中心として全地域
道路沿い

普通商業地区
併用住宅地区
全地域
北側道路沿い
南側全地域

中小工場地区
北側全地域
南側道路沿い
南側全地域

大工場地区
北側全地域
南側道路沿い
北側全地域

普通住宅地区
家内工場地区
無印は全地域

68040

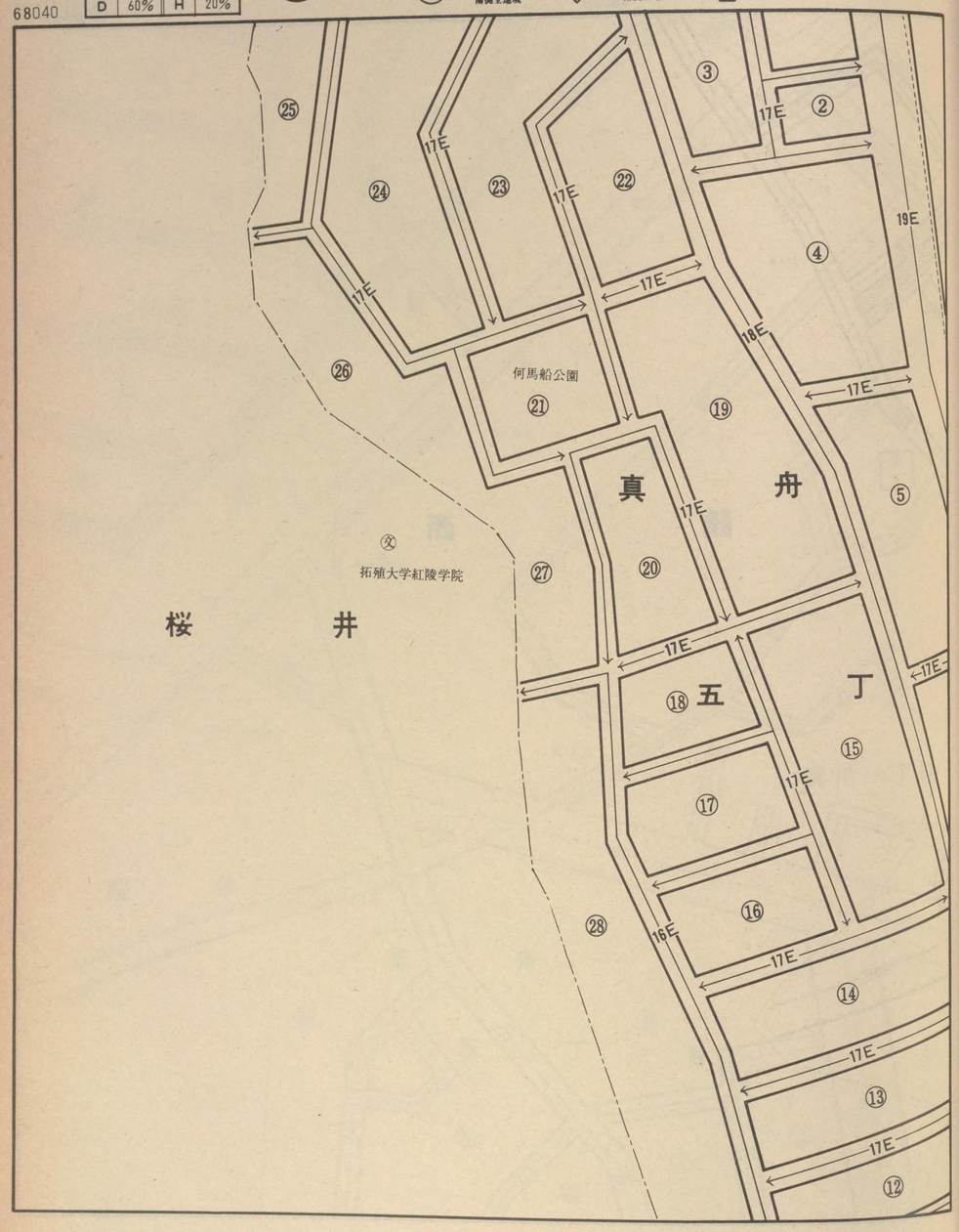

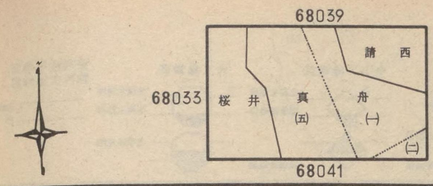

木更津

68040

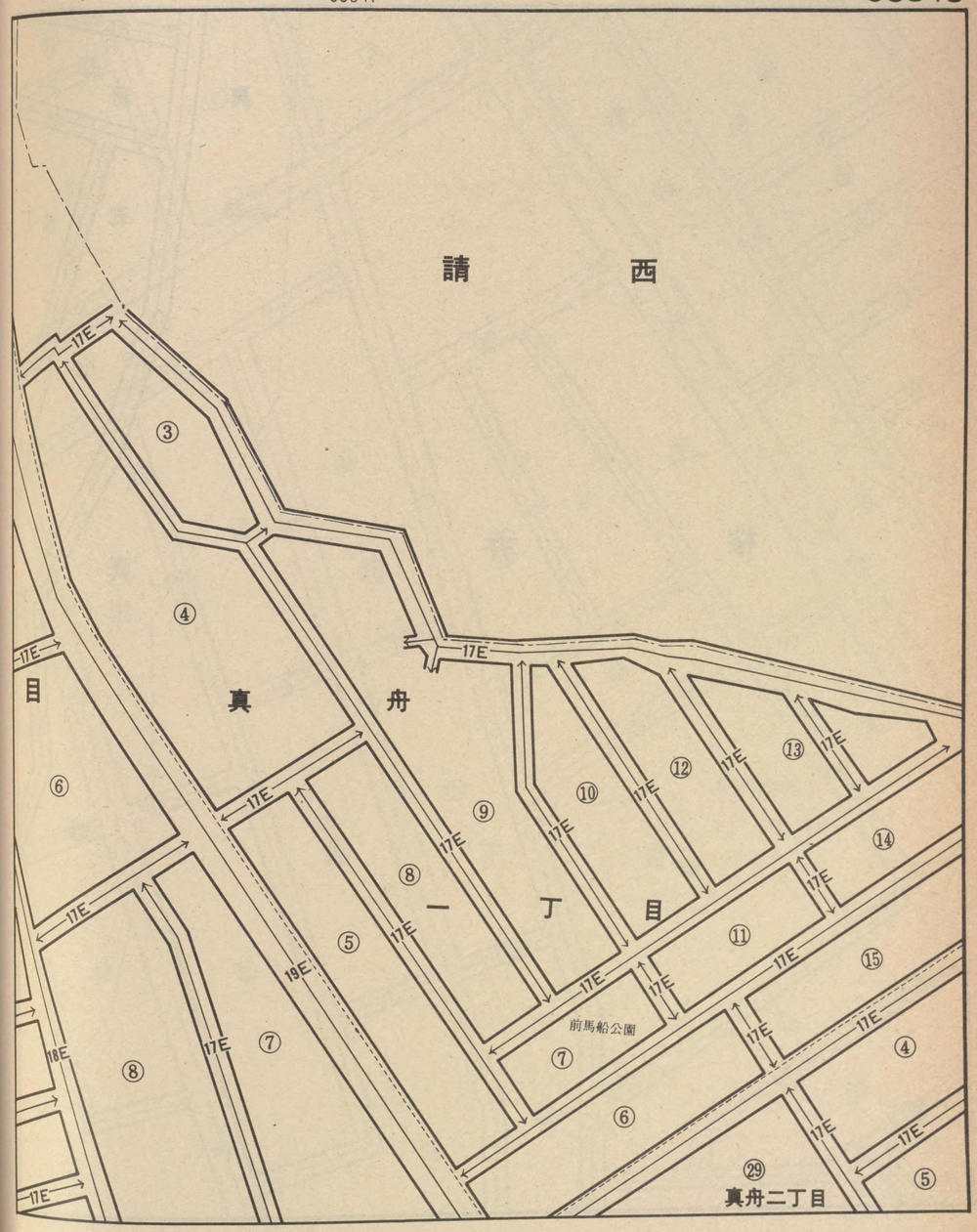

記号	借地権割合	記号	借地権割合
A	90%	E	50%
B	80%	F	40%
C	70%	G	30%
D	60%	H	20%

繁華街・高度商業地区
道路を中心として全地域
道路沿い

普通商業地区
併用住宅地区
全地域
北側道路沿い
南側全地域

中小工場地区
北側全地域
南側道路沿い
南側全地域

大工場地区
北側全地域
南側道路沿い
北側全地域

普通住宅地区
家内工場地区
無印は全地域

68041

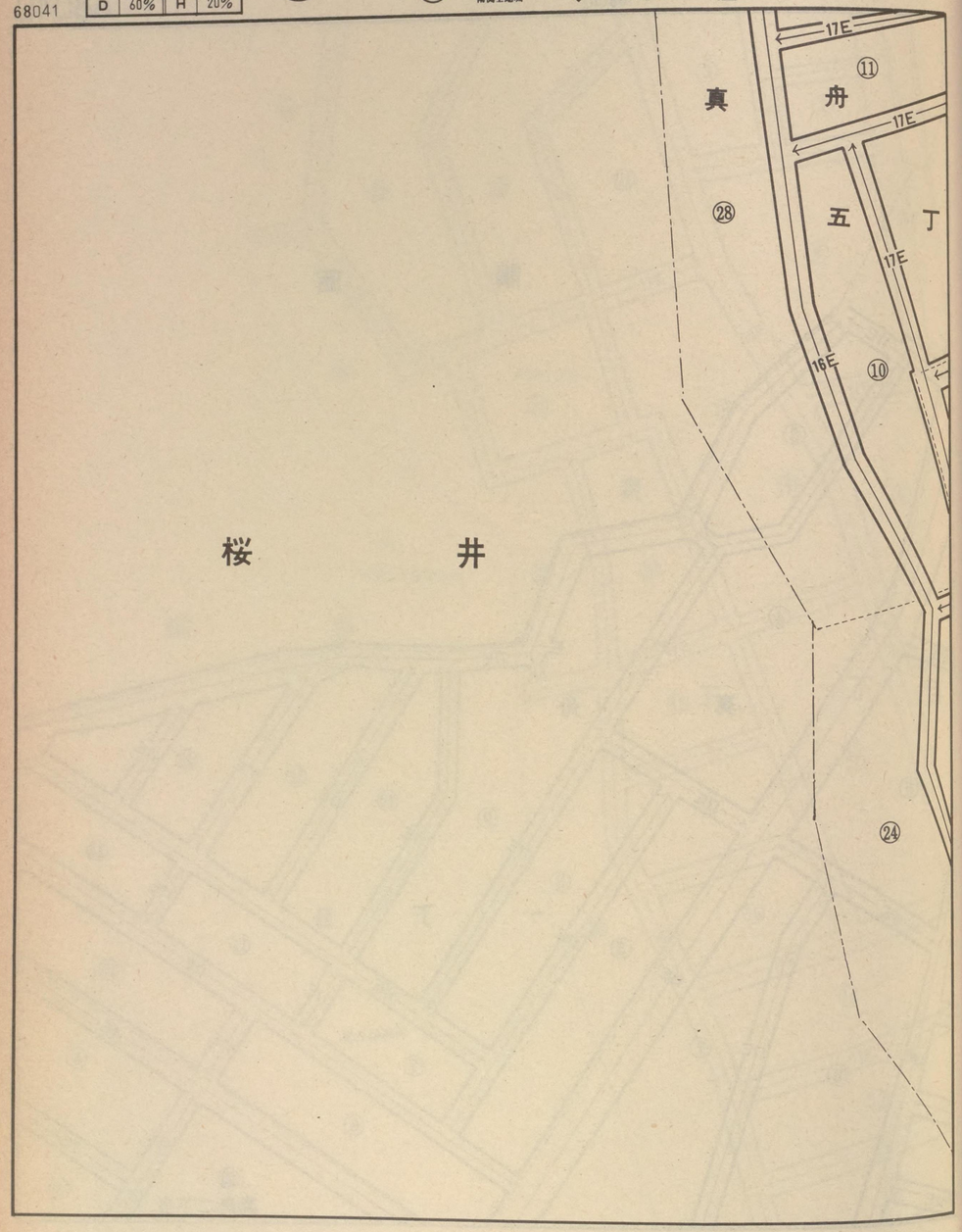

68040
68034
桜井
真舟
(五)
(一)
(四)
(三)
68049
68042

木更津

68041

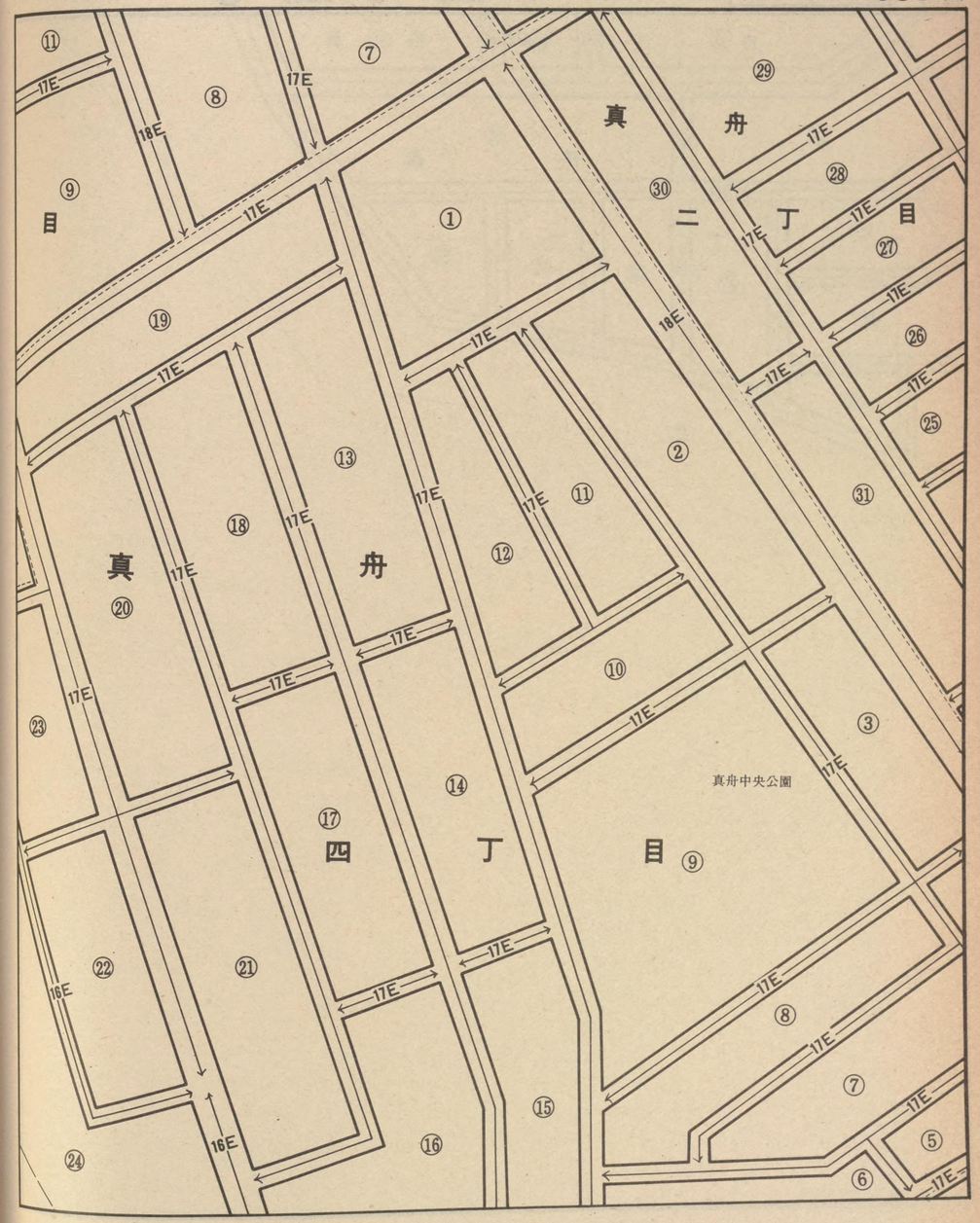

記号	借地権割合	記号	借地権割合
A	90%	E	50%
B	80%	F	40%
C	70%	G	30%
D	60%	H	20%

繁華街・高度商業地区
道路を中心として全地域
道路沿い

普通商業地区
併用住宅地区
全地域
北側道路沿い
南側全地域

中小工場地区
北側全地域
南側道路沿い
南側全地域

大工場地区
北側全地域
南側道路沿い
北側全地域

普通住宅地区
家内工場地区
無印は全地域

68042

68041
四
真舟(三)
68050

木更津

68042

真 ⑯ 舟
17E
四⑮
17E
丁
⑥ 目
17E
26
真 舟
16E
23
16E
28
16E
三
27
16E
25
16E
丁
24
16E
22 目
16E
21
16E
20
29

記号	借地権割合	記号	借地権割合
A	90%	E	50%
B	80%	F	40%
C	70%	G	30%
D	60%	H	20%

繁華街・高度商業地区
道路を中心として全地域
道路沿い

普通商業地区
併用住宅地区
全地域
北側道路沿い
南側全地域

中小工場地区
北側全地域
南側道路沿い
南側全地域

大工場地区
北側全地域
南側道路沿い
北側全地域

普通住宅地区
家内工場地区
無印は全地域

68043

至木更津

68044　68051

長須賀　永井作　永井作(二)

木更津

68043

永井作

至祇園

久留里線

長須賀

永井作

卍 広斉寺

永井作

二丁目

永井作

市立第三中学校

16E 24E 25E 23E 16E 25E 24E 25E 23E 25E 16E 25E 24E 25E 36E 20E 21E 10E

363 362 361 314 360 296 303

⑤ ④ ③ ② ① ⑦

公園

記号	借地権割合	記号	借地権割合
A	90%	E	50%
B	80%	F	40%
C	70%	G	30%
D	60%	H	20%

繁華街・高度商業地区
道路を中心として全地域
道路沿い

普通商業地区
併用住宅地区
全地域
北側道路沿い
南側全地域

中小工場地区
北側全地域
南側道路沿い
南側全地域

大工場地区
北側全地域
南側道路沿い
北側全地域

普通住宅地区
家内工場地区
無印は全地域

68044

至袖ヶ浦

国道16号線 52D

戸日枝神社

長須賀

(文)西清小学校

房総モータース㈱

木更津市農協中央支店

48D

共栄海運㈲
長須賀給油所

木更津本ホンダ販売㈱ ⑩

㈱ホンダセンター千葉

⑤

デニーズレストラン

25E

55D

⑥

卍 佛心寺

⑨ 朝日三丁目

創価学会木更津会館

31E

36E

戸 巌島神社

畳ヶ池

④

43D

⑧

31E

㈱三石

②

⑦

31E

57D

大日方医院

①

31E

25E

③

モービル石油㈱

24E

68043

長須賀 永井作 清見台(一) 朝日(三) 太田 (二)

68035 68052 68045

木更津

68044

(文)市立木更津第三中学校

20E 18E 23E 25E

15E

永井作

21E 40E 23E 21E

23E 30E

⑤

30E ② 30E

清見台

23E 30E 25E

長須賀郵便局 〒

45D

① 30E 30E 一丁目 ④

43D

① 28E

③

41E

25E

30E 30E ⑨

② 40E

清見台

24E 24E 25E 30E ③

220-4

⑱

24E 24E

太田 25E

二丁目

24E ⑲ 24E ⑯

24E 23E

⑰

24E

鳥越公園

記号	借地権割合	記号	借地権割合
A	90%	E	50%
B	80%	F	40%
C	70%	G	30%
D	60%	H	20%

繁華街・高度商業地区
道路を中心として全地域
道路沿い

普通商業地区 併用住宅地区
全地域
北側道路沿い
南側全地域

中小工場地区
北側全地域
南側道路沿い
南側全地域

大工場地区
北側全地域
南側道路沿い
北側全地域

普通住宅地区 家内工場地区
無印は全地域

68045

朝日三丁目
古峰原神社
中島内科病院
木更津
座面公園
三丁目
(株)カワモト 日石太田給油所
駒病院
(株)小川紙業
東中央三丁目
ホテル八宝苑
太
大垣整形外科
山水
太田山不動尊
太田山公園
県立上総博物館

68044
68036
68053
68046

朝日(三)
清見台(三)
木更津(三)
東中央(三)
太田
永井作
相里

木更津

68045

鳥越公園
清見台二丁目
永井作
402
216-1
山興木材
409
田
528
505-1
山王ハイツ
相里
475-2
485
太田山公園
太田集会所

記号	借地権割合	記号	借地権割合
A	90%	E	50%
B	80%	F	40%
C	70%	G	30%
D	60%	H	20%

繁華街・高度商業地区
道路を中心として全地域
道路沿い

普通商業地区
併用住宅地区
全地域
北側道路沿い
南側全地域

中小工場地区
北側全地域
南側道路沿い
南側全地域

大工場地区
北側全地域
南側道路沿い
北側全地域

普通住宅地区
家内工場地区
無印は全地域

68046

県立上総博物館
(有)長谷川モータース
金鈴塚遺物保存館
金鈴ビル
太田山公園
東中央三丁目
大和三丁目
太
太田歯科診療所
朝日スイミングクラブ木更津
国道16号線
岩下公園
公23
矢那川橋
矢那川
白山橋
請

36E 37E 70D 115D 323 52D 46D 28E 22E 25E 19E 21E 24E 20E 331 448 437 387 438 442 467 420 426 382

68045
68037
68054
68047
東中央(二)
大和(二)
太田
請西
木更津
68046

戸刀八大明神
田
主要地方道木更津末吉線
547 546 548 237 253 243 248 472 195 535 208 533 216
新矢那川橋
姫恋橋
西
請西小学校

22E 37E 28E 20E 25E 24E 19E 21E

記号	借地権割合	記号	借地権割合
A	90%	E	50%
B	80%	F	40%
C	70%	G	30%
D	60%	H	20%

繁華街・高度商業地区
道路を中心として全地域
道路沿い

普通商業地区
併用住宅地区
全地域
北側道路沿い
南側全地域

中小工場地区
北側全地域
南側道路沿い
南側全地域

大工場地区
北側全地域
南側道路沿い
北側全地域

普通住宅地区
家内工場地区
無印は全地域

68047

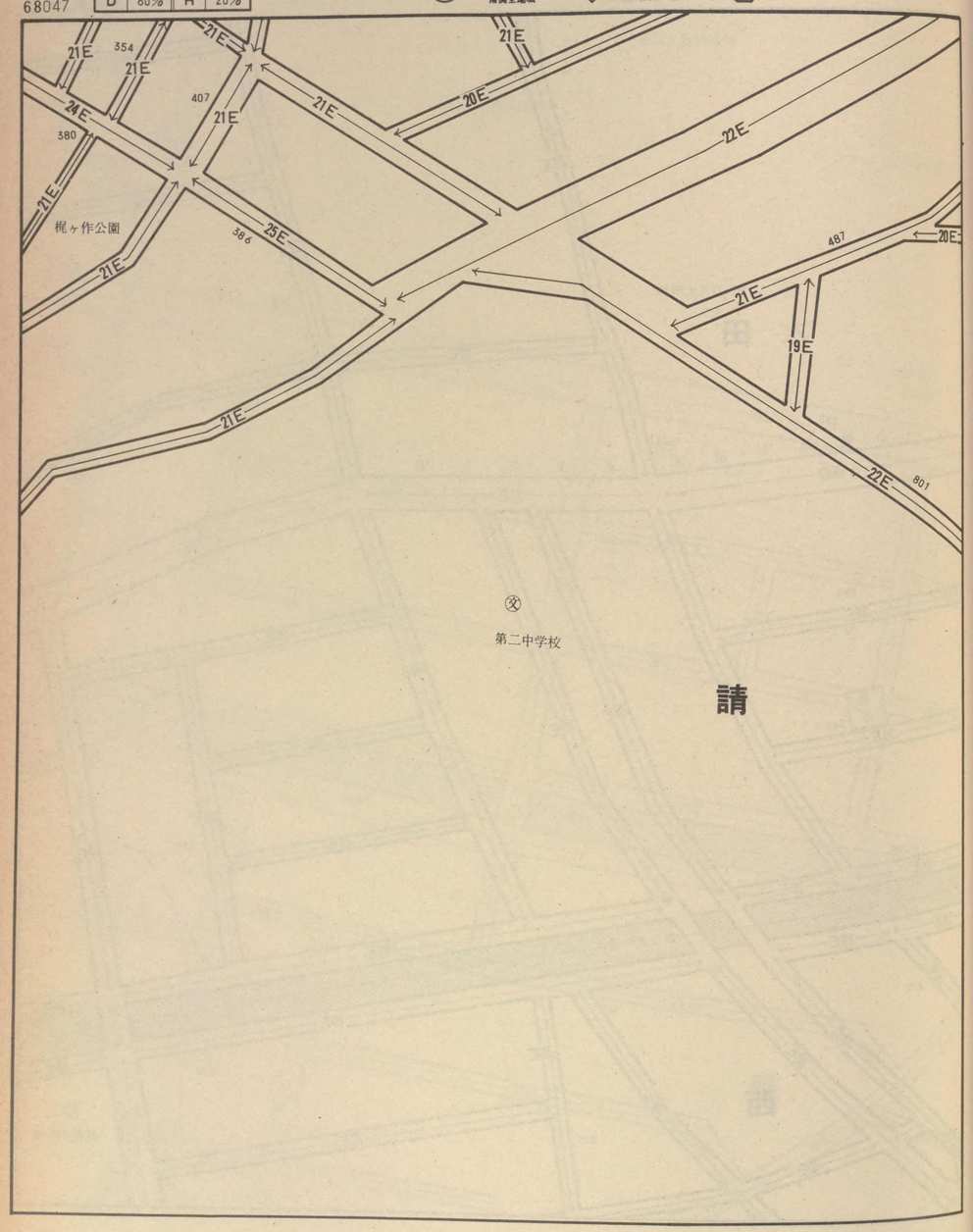

請

68046

68038 請 西 68055

木更津

68047

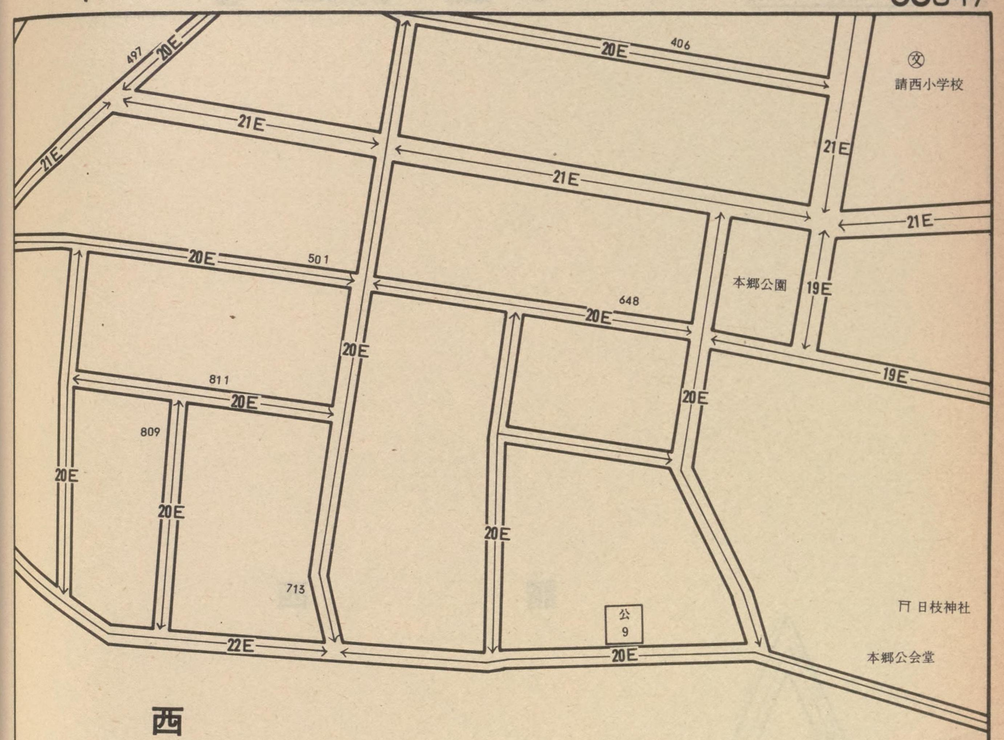

西

卍 自性院

卍 観音堂

記号	借地権割合	記号	借地権割合
A	90%	E	50%
B	80%	F	40%
C	70%	G	30%
D	60%	H	20%

繁華街・高度商業地区
道路を中心として全地域
道路沿い

普通商業地区
併用住宅地区
全地域
北側道路沿い
南側全地域

中小工場地区
北側全地域
南側道路沿い
南側全地域

大工場地区
北側全地域
南側道路沿い
北側全地域

普通住宅地区
家内工場地区
無印は全地域

68048

請　西

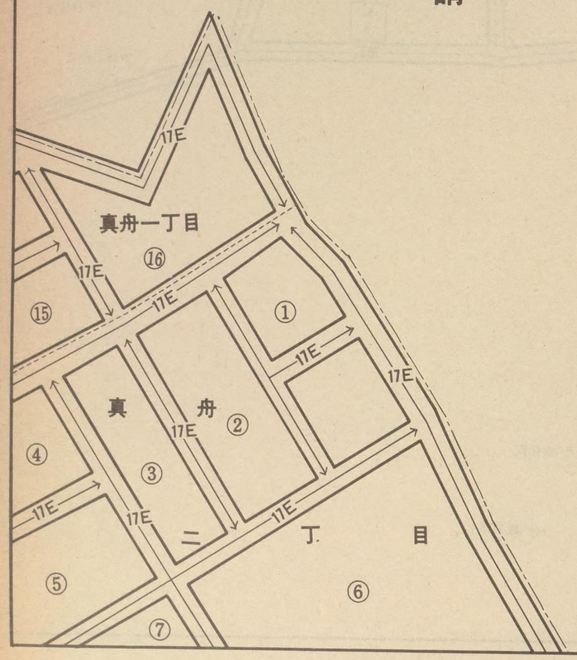

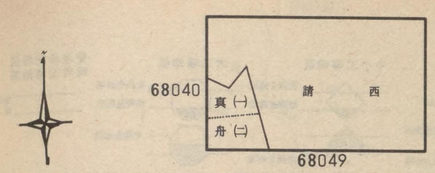

木更津

68048

記号	借地権割合	記号	借地権割合
A	90%	E	50%
B	80%	F	40%
C	70%	G	30%
D	60%	H	20%

繁華街・高度商業地区
道路を中心として全地域
道路沿い

普通商業地区 併用住宅地区
全地域
北側道路沿い
南側全地域

中小工場地区
北側全地域
南側道路沿い
南側全地域

大工場地区
北側全地域
南側道路沿い
北側全地域

普通住宅地区 家内工場地区
無印は全地域

68049

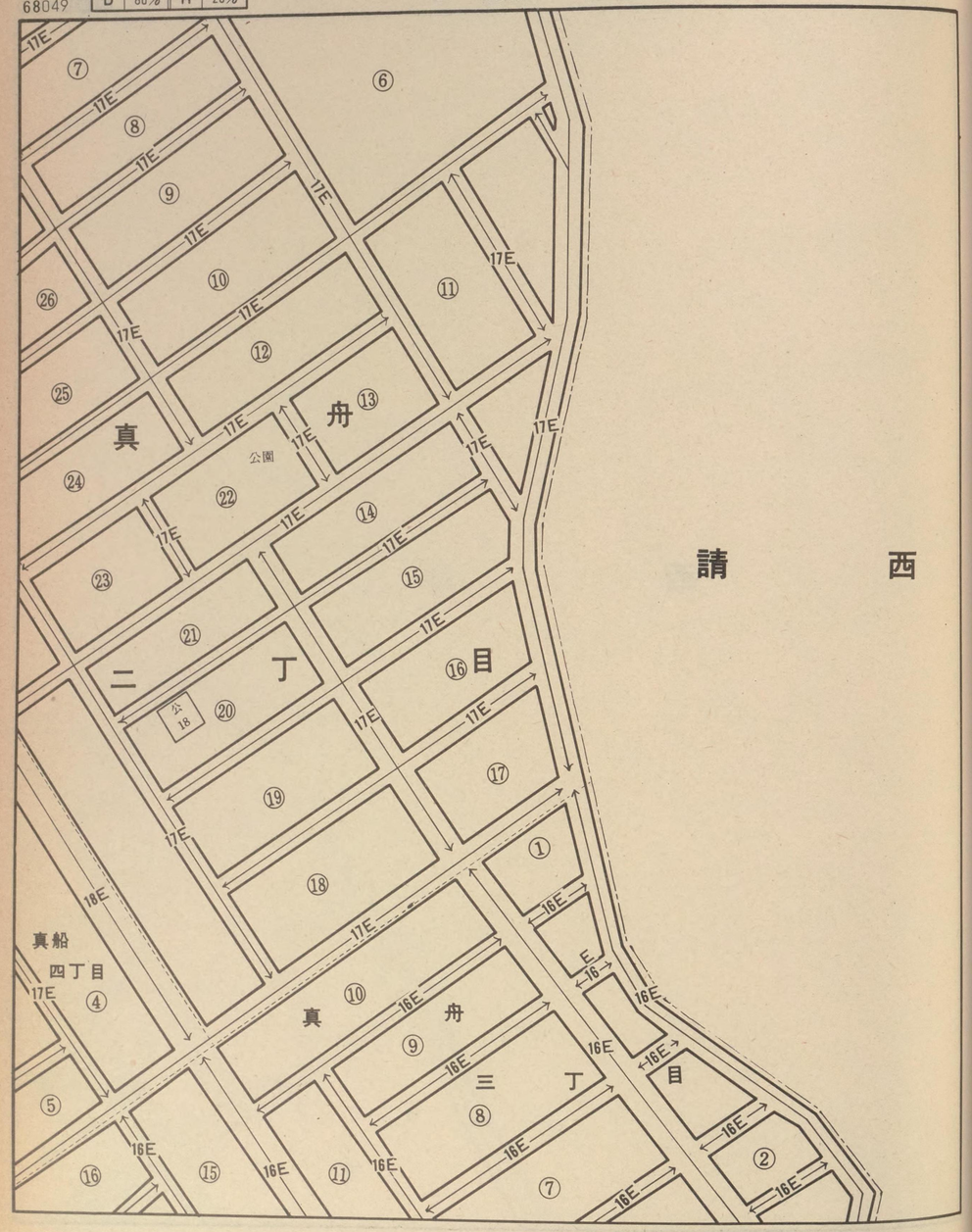

68048
68041
68050
真舟(一)
(二)
(三)
(四)
請西

木更津

68049

記号	借地権割合	記号	借地権割合
A	90%	E	50%
B	80%	F	40%
C	70%	G	30%
D	60%	H	20%

繁華街・高度商業地区
道路を中心として全地域
道路沿い

普通商業地区
併用住宅地区
全地域
北側道路沿い
南側全地域

中小工場地区
北側全地域
南側道路沿い
南側全地域

大工場地区
北側全地域
南側道路沿い
北側全地域

普通住宅地区
家内工場地区
無印は全地域

68050

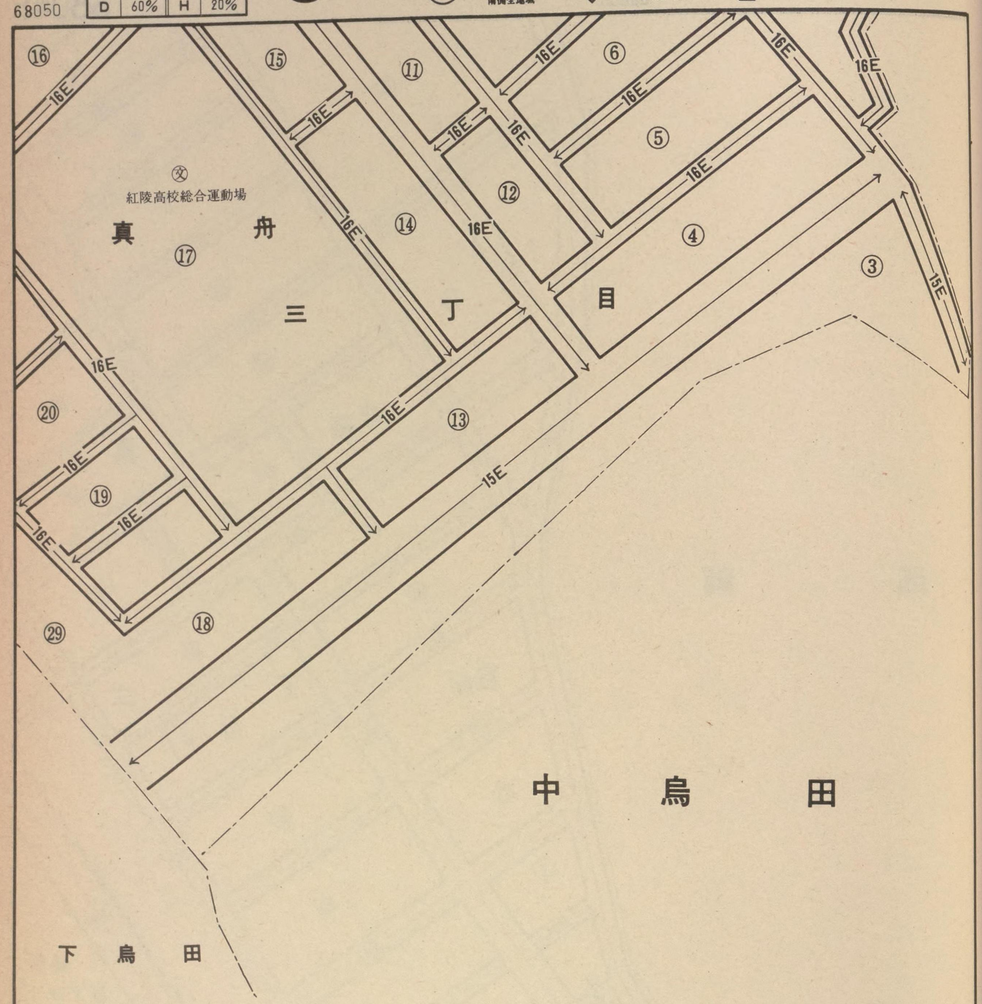

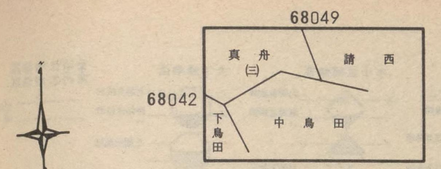

木更津

68050

請西

木更津

68051

記号	借地権割合	記号	借地権割合
A	90%	E	50%
B	80%	F	40%
C	70%	G	30%
D	60%	H	20%

繁華街・高度商業地区
道路を中心として全地域
道路沿い

普通商業地区
併用住宅地区
全地域
北側道路沿い
南側全地域

中小工場地区
北側全地域
南側道路沿い
南側全地域

大工場地区
北側全地域
南側道路沿い
北側全地域

普通住宅地区
家内工場地区
無印は全地域

68043 (二) 水井作 (一) (一) 祇園 (二) 68056
清見台(一) 68052

68051

至木更津
久留里線
祇園駅
至上総清川
至天童瓦店
至清見台一丁目
永井作二丁目
永井作一丁目
祇園二丁目
祇園一丁目
祇園一丁目
卍天性院
市立木更津第三中学校
墓 5-6

記号	借地権割合	記号	借地権割合
A	90%	E	50%
B	80%	F	40%
C	70%	G	30%
D	60%	H	20%

繁華街・高度商業地区
道路を中心として全地域
道路沿い

普通商業地区
併用住宅地区
全地域
北側道路沿い
南側全地域

中小工場地区
北側全地域
南側道路沿い
南側全地域

大工場地区
北側全地域
南側道路沿い
北側全地域

普通住宅地区
家内工場地区
無印は全地域

68052

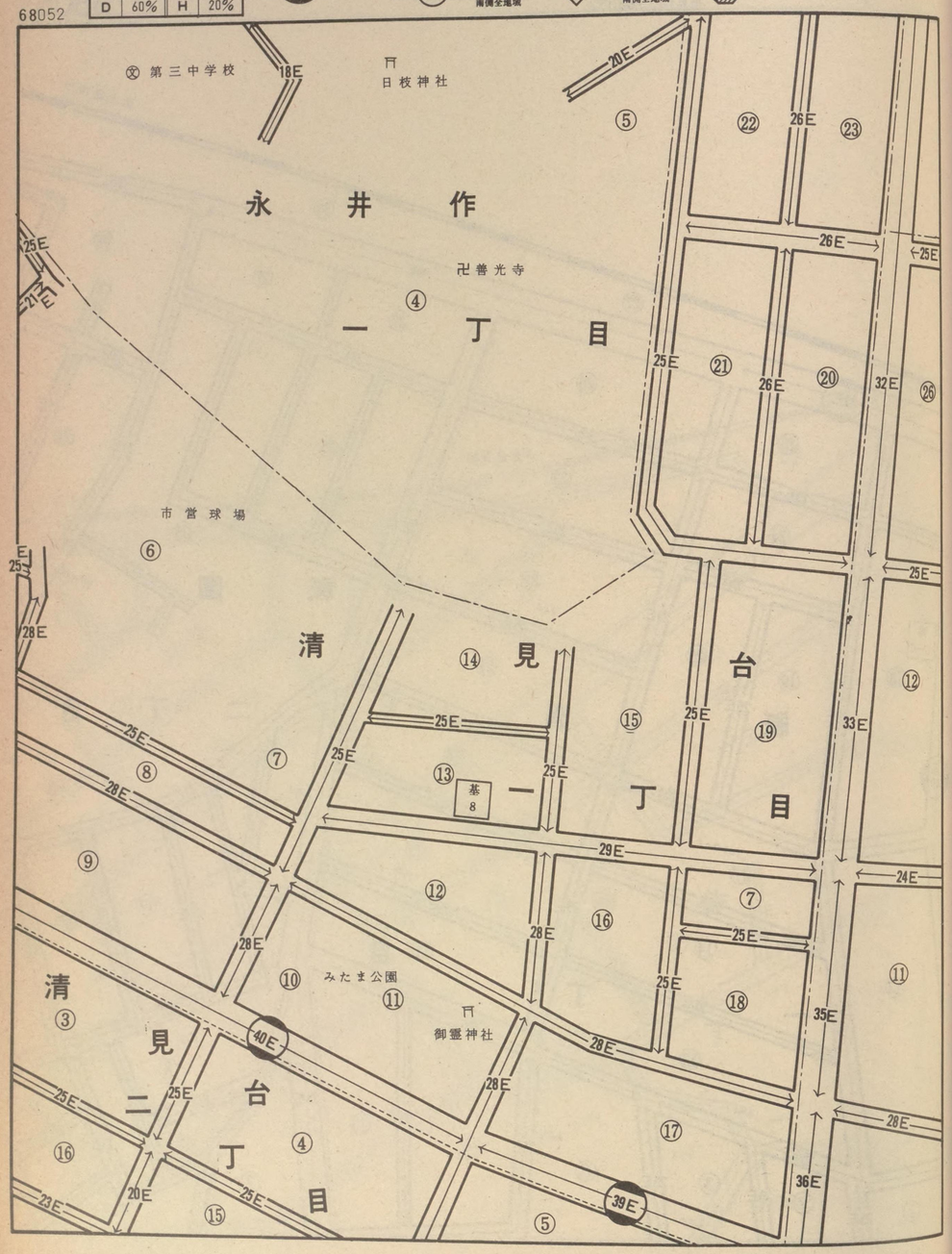

68051
68044
68057
68053
永井作(一)
(一) 祇園(二)
(一)
清見台(一)
(二)
清見台東
(二)

木更津

68052

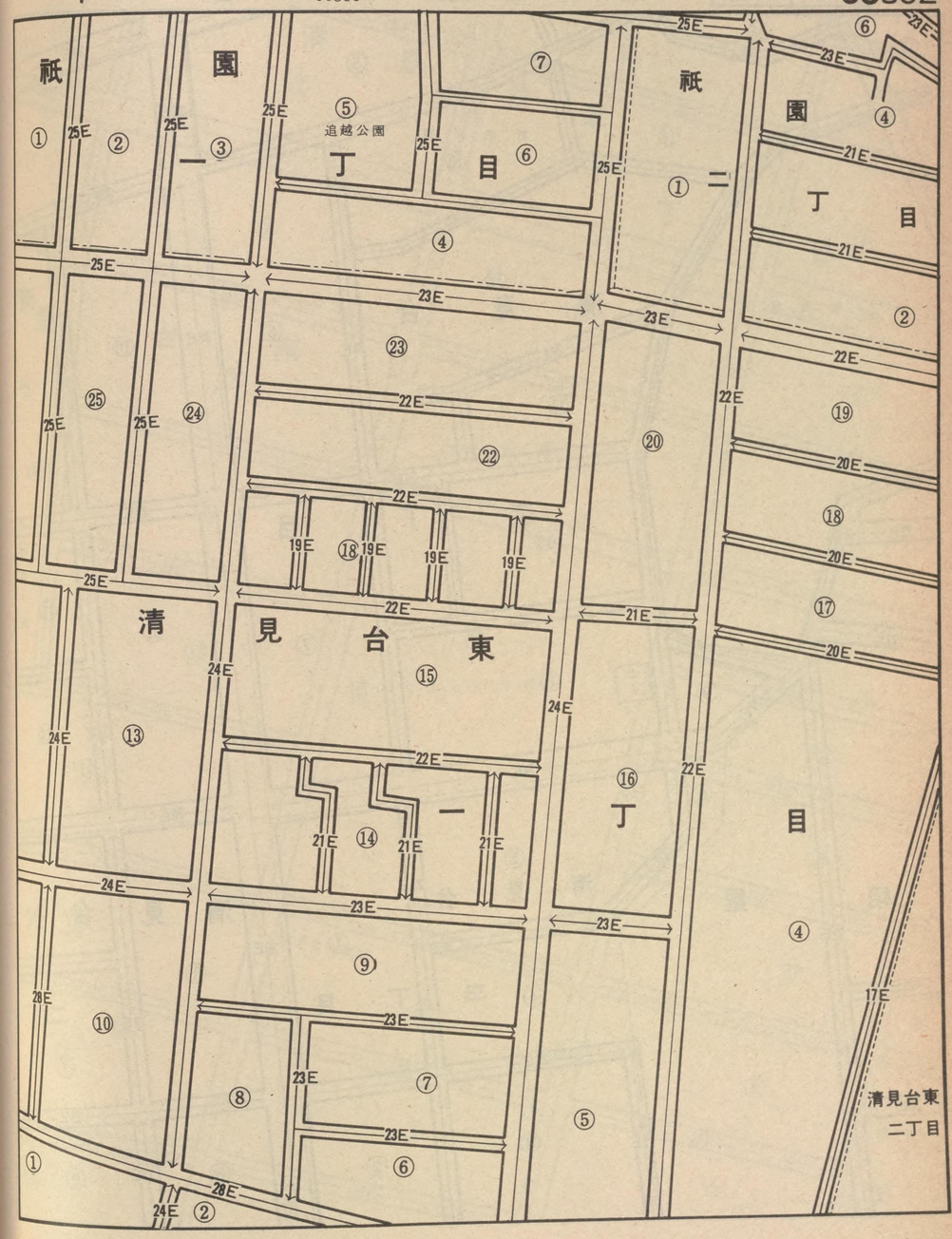

記号	借地権割合	記号	借地権割合
A	90%	E	50%
B	80%	F	40%
C	70%	G	30%
D	60%	H	20%

- 繁華街・高度商業地区：道路を中心として全地域／道路沿い
- 普通商業地区 併用住宅地区：全地域／北側道路沿い／南側全地域
- 中小工場地区：北側全地域／南側道路沿い／南側全地域
- 大工場地区：北側全地域／南側道路沿い／北側全地域
- 普通住宅地区 家内工場地区：無印は全地域

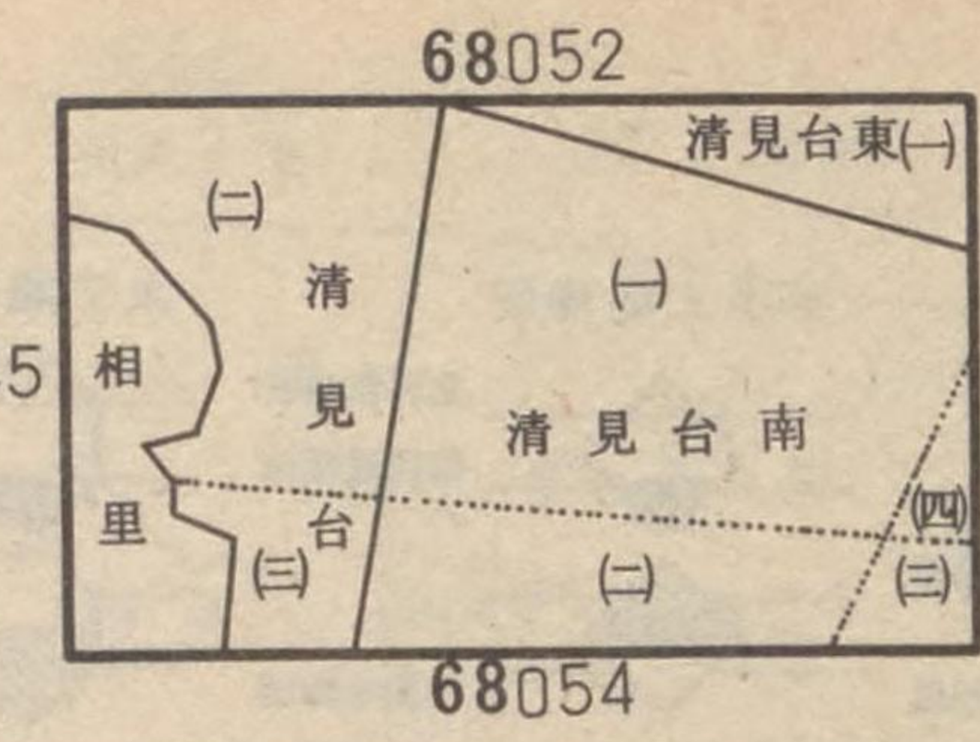

68053

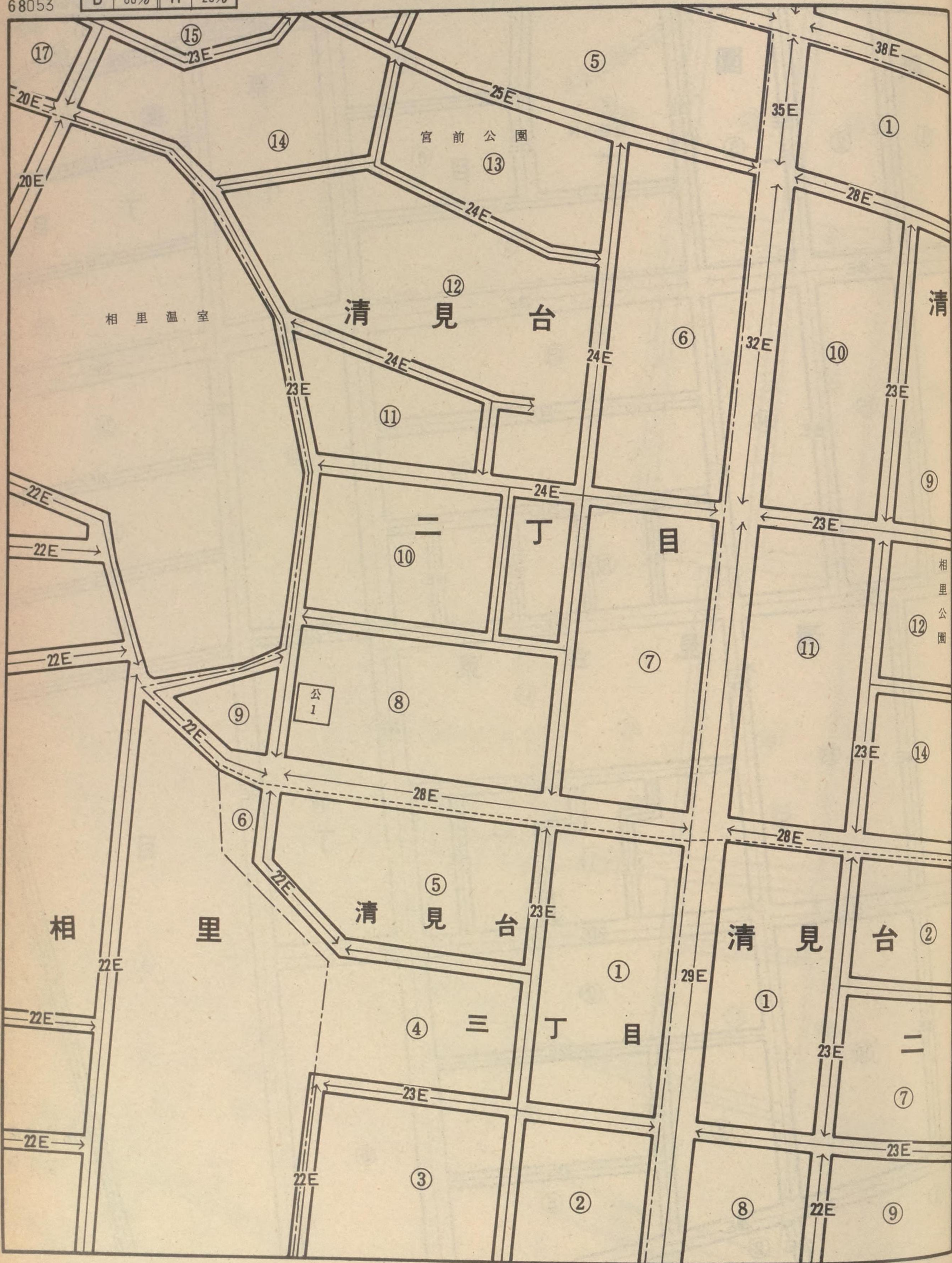

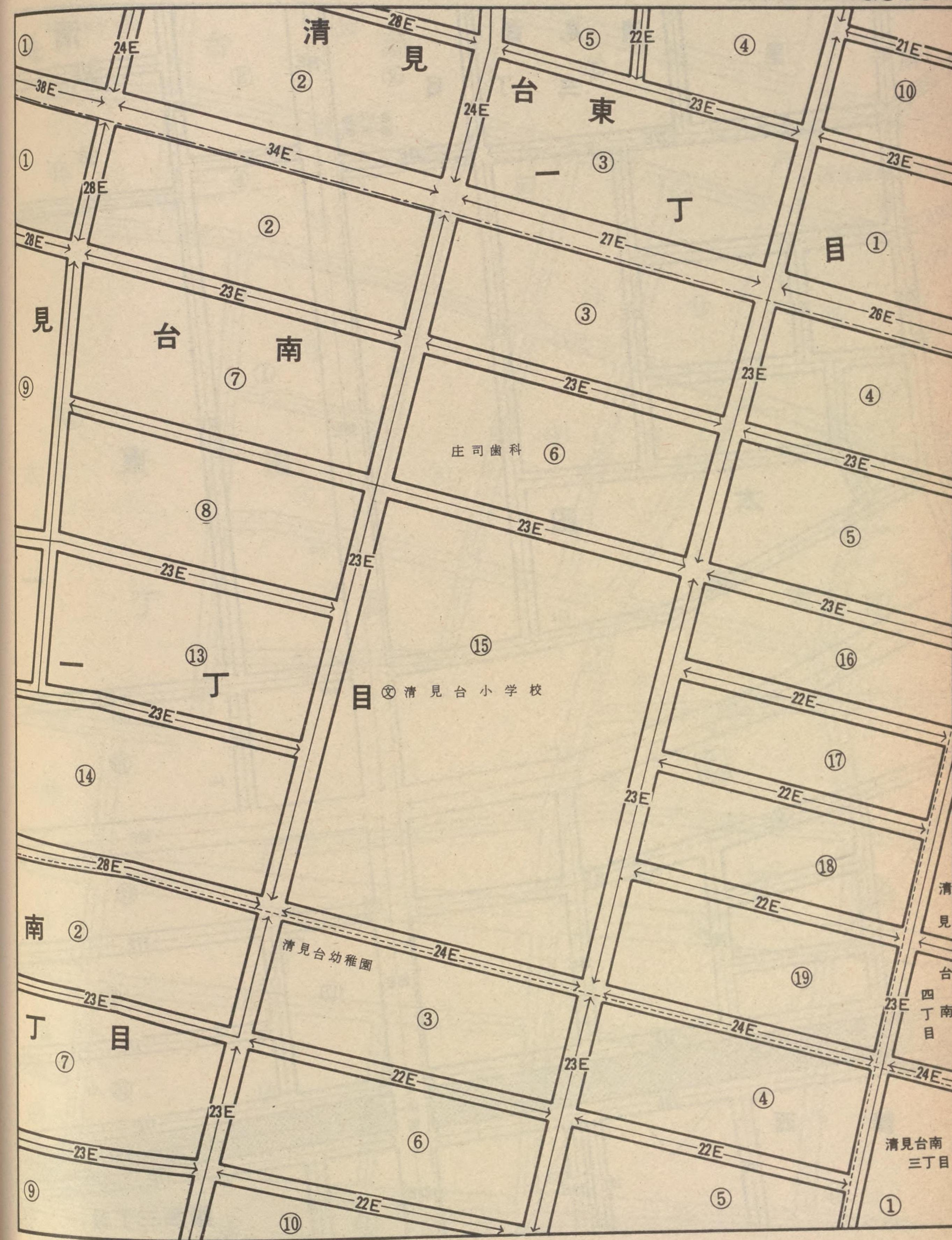

記号	借地権割合	記号	借地権割合
A	90%	E	50%
B	80%	F	40%
C	70%	G	30%
D	60%	H	20%

繁華街・高度商業地区
道路を中心として全地域
道路沿い

普通商業地区
併用住宅地区
全地域
北側道路沿い
南側全地域

中小工場地区
北側全地域
南側道路沿い
南側全地域

大工場地区
北側全地域
南側道路沿い
北側全地域

普通住宅地区
家内工場地区
無印は全地域

68054

相里 ③ 清見台三丁目 ② ⑧ ⑨ 清

富士石油販売㈱

⑥ ⑯ ① ② 東

太田

⑩ ⑪ ⑰ ⑮ ⑯

請西 ① ② 請西三丁目

一

清見台 68053

相里 (三) (一) (二) 清見台南 (三)

68046 太田 (一) (二) 68059

東太田

請西 請西(三)

68055

木更津

68054

新日鉄社宅 ⑨ 見 ⑩ 台南 ⑤ ① 清見台南三丁目 ⑫

⑯ 二丁目 ⑮ ⑪ ⑬ ⑭

② 太田 ③ ⑥ ⑦ ⑧ ④

⑤ 丁目 ⑨ ① 東太田 ③

② ⑬ ⑩ ⑫ ⑭ 二丁目

⑪ ⑮ ⑯ ⑰ ⑱ ⑲

記号	借地権割合	記号	借地権割合
A	90%	E	50%
B	80%	F	40%
C	70%	G	30%
D	60%	H	20%

繁華街・高度商業地区
道路を中心として全地域
道路沿い

普通商業地区
併用住宅地区
全地域
北側道路沿い
南側全地域

中小工場地区
北側全地域
南側道路沿い
南側全地域

大工場地区
北側全地域
南側道路沿い
北側全地域

普通住宅地区
家内工場地区
無印は全地域

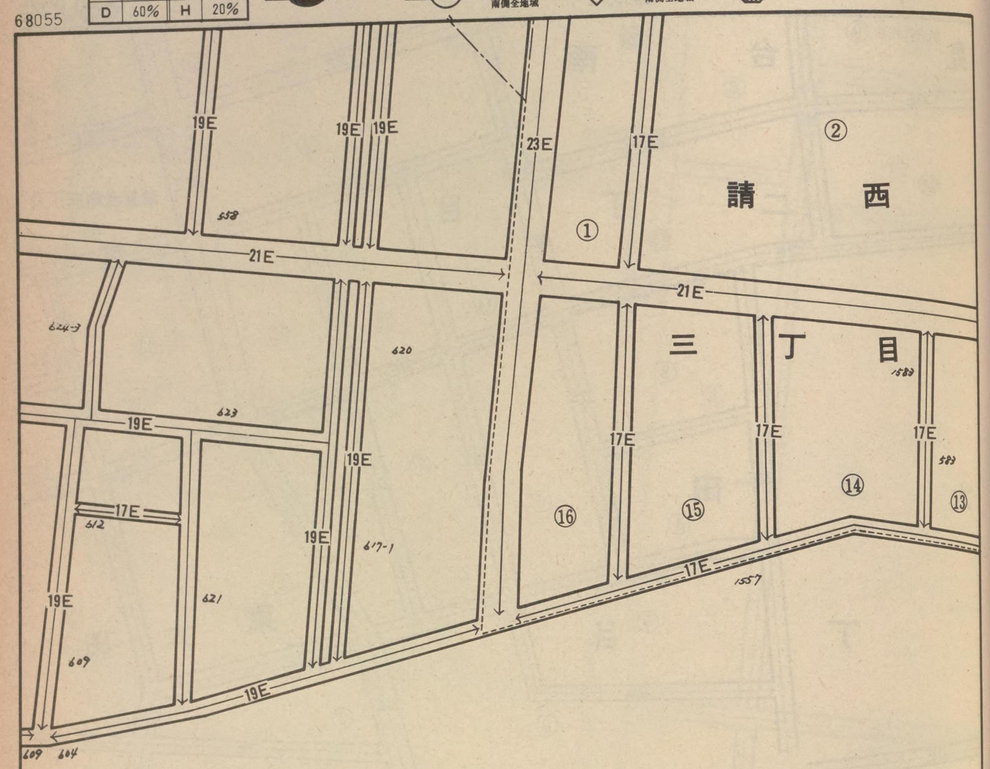

請　西

木更津自動車専門学校

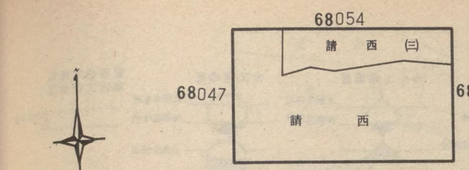

木更津

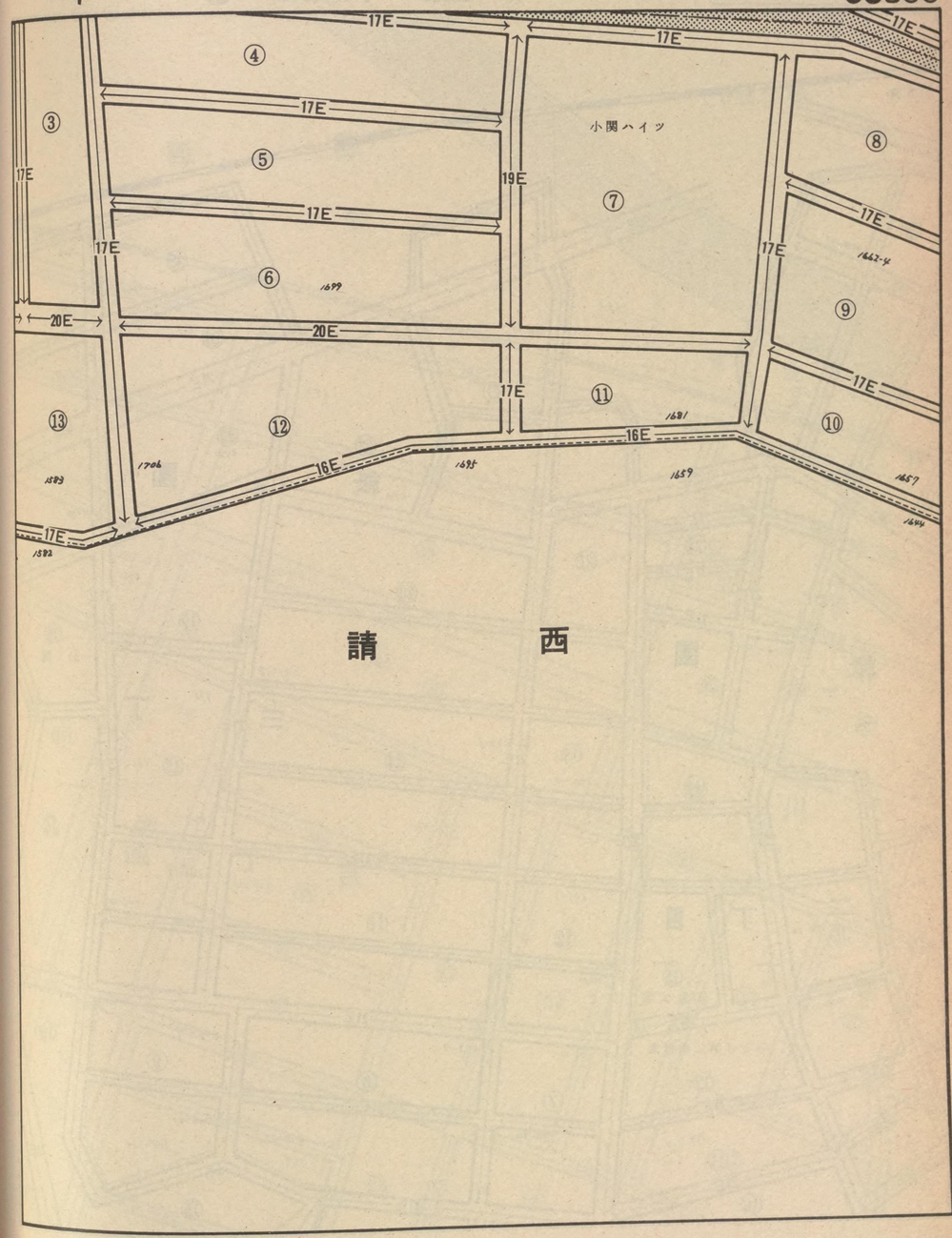

記号	借地権割合	記号	借地権割合
A	90%	E	50%
B	80%	F	40%
C	70%	G	30%
D	60%	H	20%

繁華街・高度商業地区
道路を中心として全地域
道路沿い

普通商業地区
併用住宅地区
全地域
北側道路沿い
南側全地域

中小工場地区
北側全地域
南側道路沿い
南側全地域

大工場地区
北側全地域
南側道路沿い
北側全地域

普通住宅地区
家内工場地区
無印は全地域

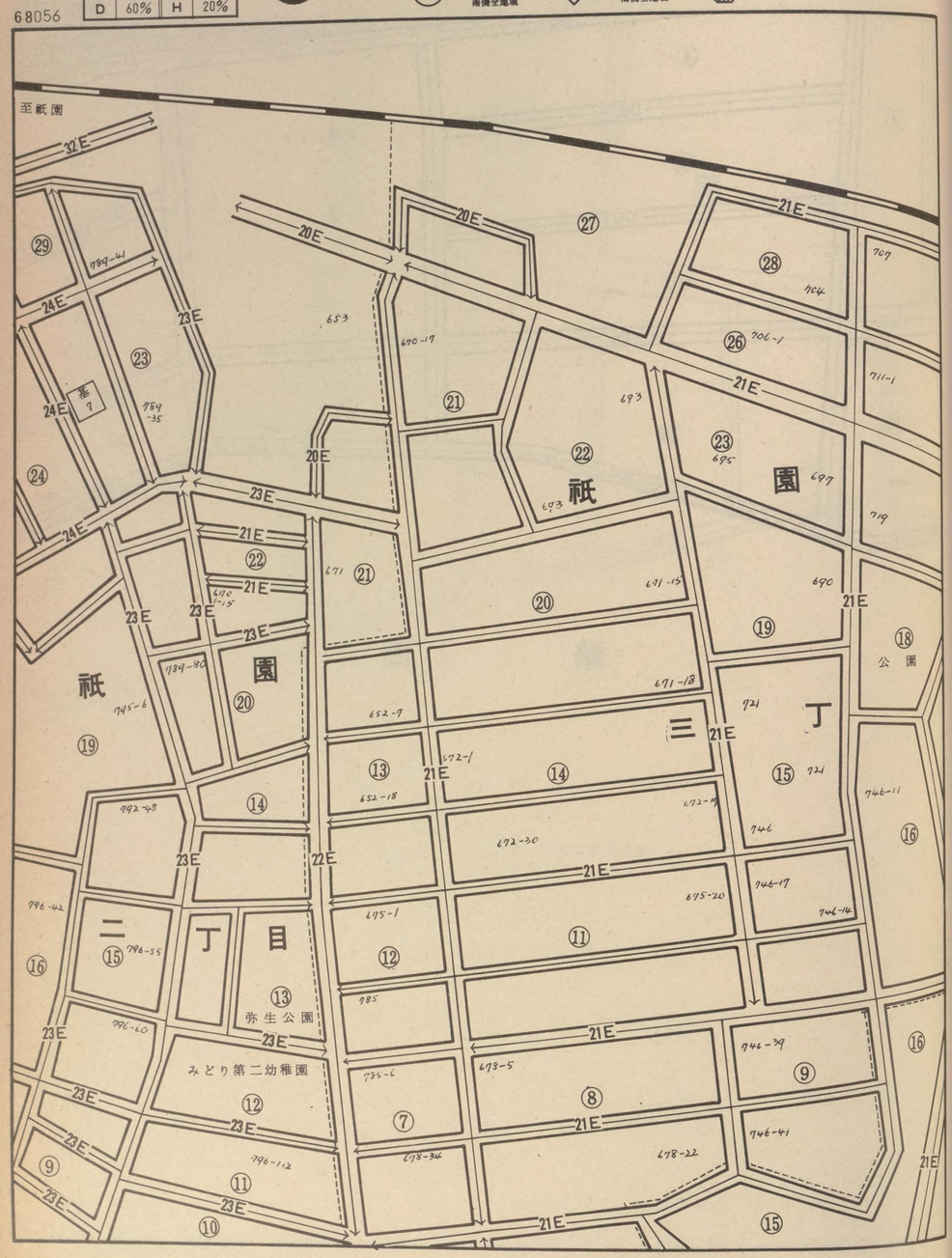

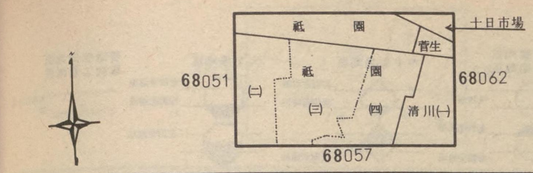

木更津

68056

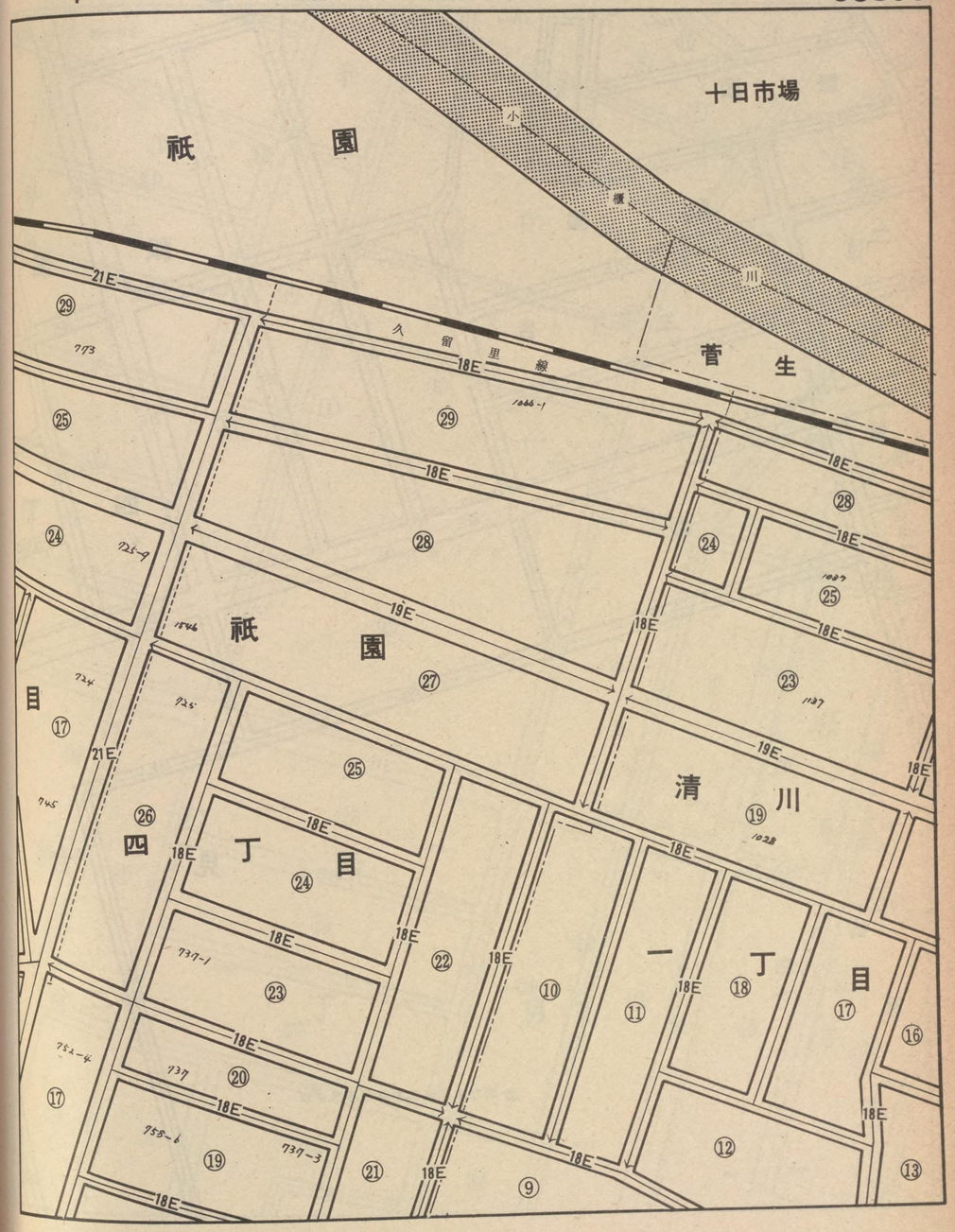

記号	借地権割合	記号	借地権割合
A	90%	E	50%
B	80%	F	40%
C	70%	G	30%
D	60%	H	20%

繁華街・高度商業地区
道路を中心として全地域
道路沿い

普通商業地区
併用住宅地区
全地域
北側道路沿い
南側全地域

中小工場地区
北側全地域
南側道路沿い
南側全地域

大工場地区
北側全地域
南側道路沿い
北側全地域

普通住宅地区
家内工場地区
無印は全地域

68057

祇園 ⑤

祇園 ⑤

二 ③ 丁目

② 丁目

三 ② 丁目

目 ⑲

⑱

① ③

祇園 ⑭ ⑬

祇園 ⑫

上谷公園

四 丁目

⑩ ⑥ ④ ⑨ ⑧ ⑦ ⑤ ③ ① ② ③ ⑫ ⑬ ⑭ ⑯ ⑰ ⑱ ⑲ ⑳ ㉑ ㉒ ㉓ ㉔ ㉕ ㉖ ㉗ ㉘ ㉙ ㉚ ㉛ ㉜

23E 21E 18E 22E 20E 17E

グラウンド

コート

清見台

⑪

㊧ 国立木更津工業高等専門学校

68056

68052 68063 68058

(一) (二) (三) (四) 祇園 清川(一) 清見台東

木更津

68057

⑱ ㉑ ⑨ ⑫ ⑬ ⑧ ⑪ ⑩ ⑦ 清川 ⑤ ⑥ ⑨ ⑧ ⑥ ⑤ ⑦ ① ㊧ 祇園小学校 一丁目 ④ ㉜ ② ③ ㉛ 清見台 ㉚ ㉗ ㉘ ㉖ ㉕ ㉔ ㉓ ㉒ ⑱ ⑲ ⑳ 二丁目 三丁目 台東一丁目 ⑲

18E 21E 27E 24E 25E

公12

記号	借地権割合	記号	借地権割合
A	90%	E	50%
B	80%	F	40%
C	70%	G	30%
D	60%	H	20%

繁華街・高度商業地区
道路を中心として全地域
道路沿い

普通商業地区 併用住宅地区
全地域
北側道路沿い
南側全地域

中小工場地区
北側全地域
南側道路沿い
南側全地域

大工場地区
北側全地域
南側道路沿い
北側全地域

普通住宅地区 家内工場地区
無印は全地域

68058

清見台
清見台南一丁目
清見台南三丁目
清見台南二丁目
清見台南四
清見台南五丁目
清見台東
清見台南
清見台中央公園
池際公園
清見台郵便局
日本特殊鋼社宅
新日鉄運輸社宅
塩釜公園
野村産婦人科
高山台ハイツ
公21

68057
68053
68064
68059

木更津

記号	借地権割合	記号	借地権割合
A	90%	E	50%
B	80%	F	40%
C	70%	G	30%
D	60%	H	20%

繁華街・高度商業地区
道路を中心として全地域
道路沿い

普通商業地区
併用住宅地区
全地域
北側道路沿い
南側全地域

中小工場地区
北側全地域
南側道路沿い
南側全地域

大工場地区
北側全地域
南側道路沿い
北側全地域

普通住宅地区
家内工場地区
無印は全地域

68059

清見台南三丁目
東太田四丁目
東太田二丁目
清見台南五丁目
清見台南四丁目
東太田三丁目
伊豆島
卍自在寺
(文)中央高校

木更津

68059

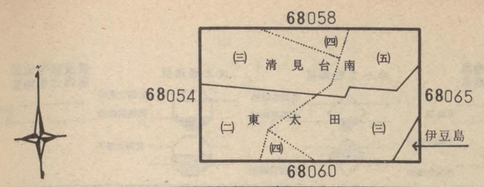

記号	借地権割合	記号	借地権割合
A	90%	E	50%
B	80%	F	40%
C	70%	G	30%
D	60%	H	20%

繁華街・高度商業地区
道路を中心として全地域
道路沿い

普通商業地区
併用住宅地区
全地域
北側道路沿い
南側全地域

中小工場地区
北側全地域
南側道路沿い
南側全地域

大工場地区
北側全地域
南側道路沿い
北側全地域

普通住宅地区
家内工場地区
無印は全地域

68060

東太田二丁目

請西三丁目

東太田

請西四丁目

請西

68059
68055
68061

木更津

68060

東太田

三丁目

田

丁目

伊豆島

卍薬師堂

記号	借地権割合	記号	借地権割合
A	90%	E	50%
B	80%	F	40%
C	70%	G	30%
D	60%	H	20%

繁華街・高度商業地区
道路を中心として全地域
道路沿い

普通商業地区
併用住宅地区
全地域
北側道路沿い
南側全地域

中小工場地区
北側全地域
南側道路沿い
南側全地域

大工場地区
北側全地域
南側道路沿い
北側全地域

普通住宅地区
家内工場地区
無印は全地域

68061

16E ③ 16E 16E 21E ⑲
④ 16E 16E
16E ⑤ 請 西 10E 東
1391-6
16E 16E
1798 ⑥ 16E 四 丁 目
16E ⑧
⑦
16E
1601

請 西

68060

請西(四) 東太田(四)
請西 矢那

木更津

68061

⑲ 16E ⑳ 16E
太 田 ㉑ 15E
四 丁 目 16E
16E ㉒
16E
16E 16E 16E 16E
原田橋

矢 那

記号	借地権割合	記号	借地権割合
A	90%	E	50%
B	80%	F	40%
C	70%	G	30%
D	60%	H	20%

繁華街・高度商業地区
道路を中心として全地域
道路沿い

普通商業地区
併用住宅地区
全地域
北側道路沿い
南側全地域

中小工場地区
北側全地域
南側道路沿い
南側全地域

大工場地区
北側全地域
南側道路沿い
北側全地域

普通住宅地区
家内工場地区
無印は全地域

68062

菅　　生

至蔵園

久　留　里　線

上総清川駅

18E　19E　22E　30E

28　27　25　清 26　川 21　清 21　川 20　公5-6

一 22 丁 目　　二

清川郵便局

清見台県営住宅

20　14　15　16　13　12　6

18E　19E　22E　34E　25E　21E　24E　30E

菅　生

68056　68063

清（一）　川（二）　中尾

木更津

68062

菅　　生

久　留　里　線

至東清川

19　17　18

24E　23E　20E

丁 目

中　　尾

763　761

記号	借地権割合	記号	借地権割合
A	90%	E	50%
B	80%	F	40%
C	70%	G	30%
D	60%	H	20%

繁華街・高度商業地区
道路を中心として全地域
道路沿い

普通商業地区
併用住宅地区
全地域
北側道路沿い
南側全地域

中小工場地区
北側全地域
南側道路沿い
南側全地域

大工場地区
北側全地域
南側道路沿い
北側全地域

普通住宅地区
家内工場地区
無印は全地域

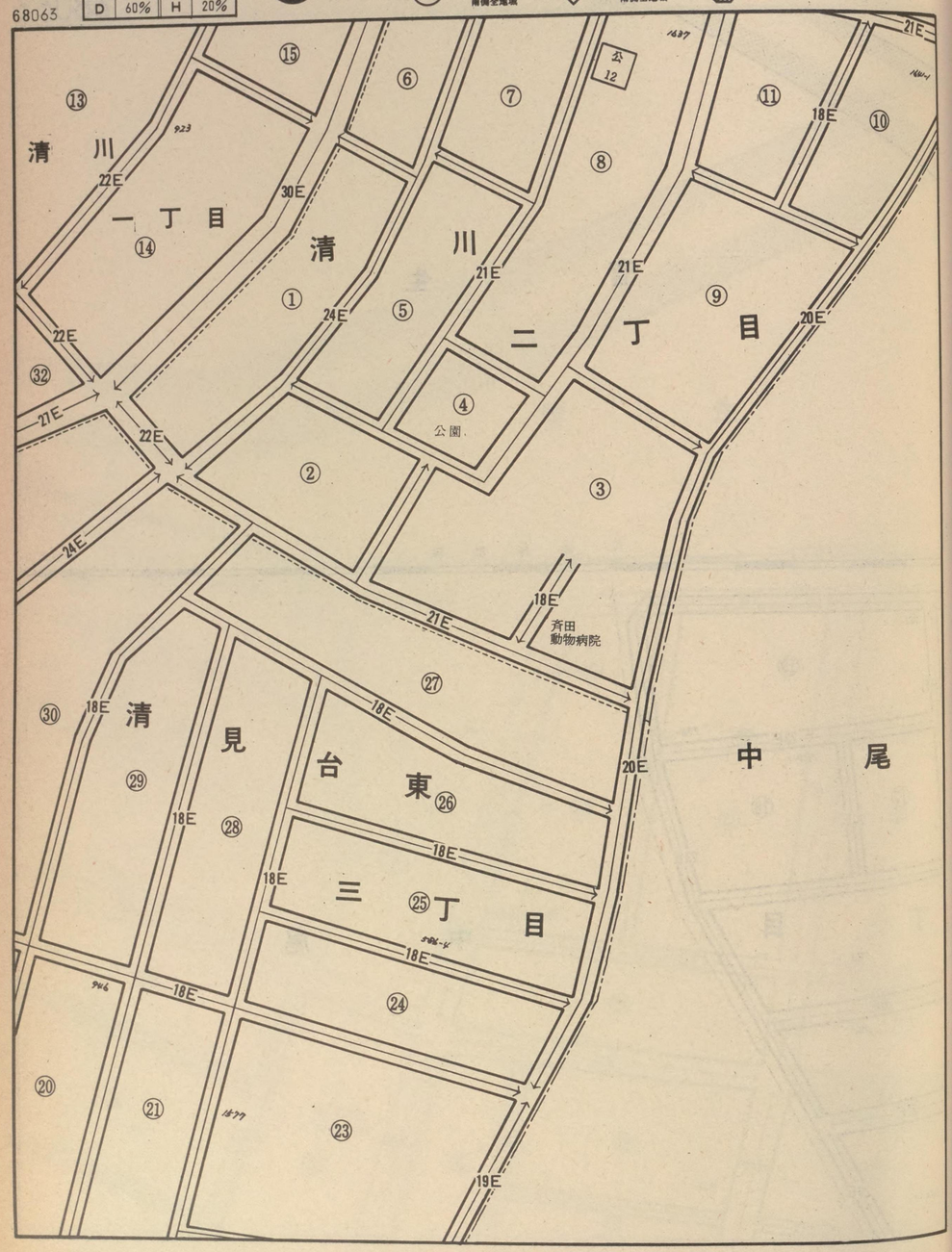

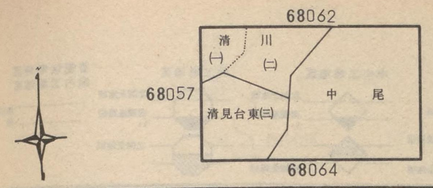

木更津

68063

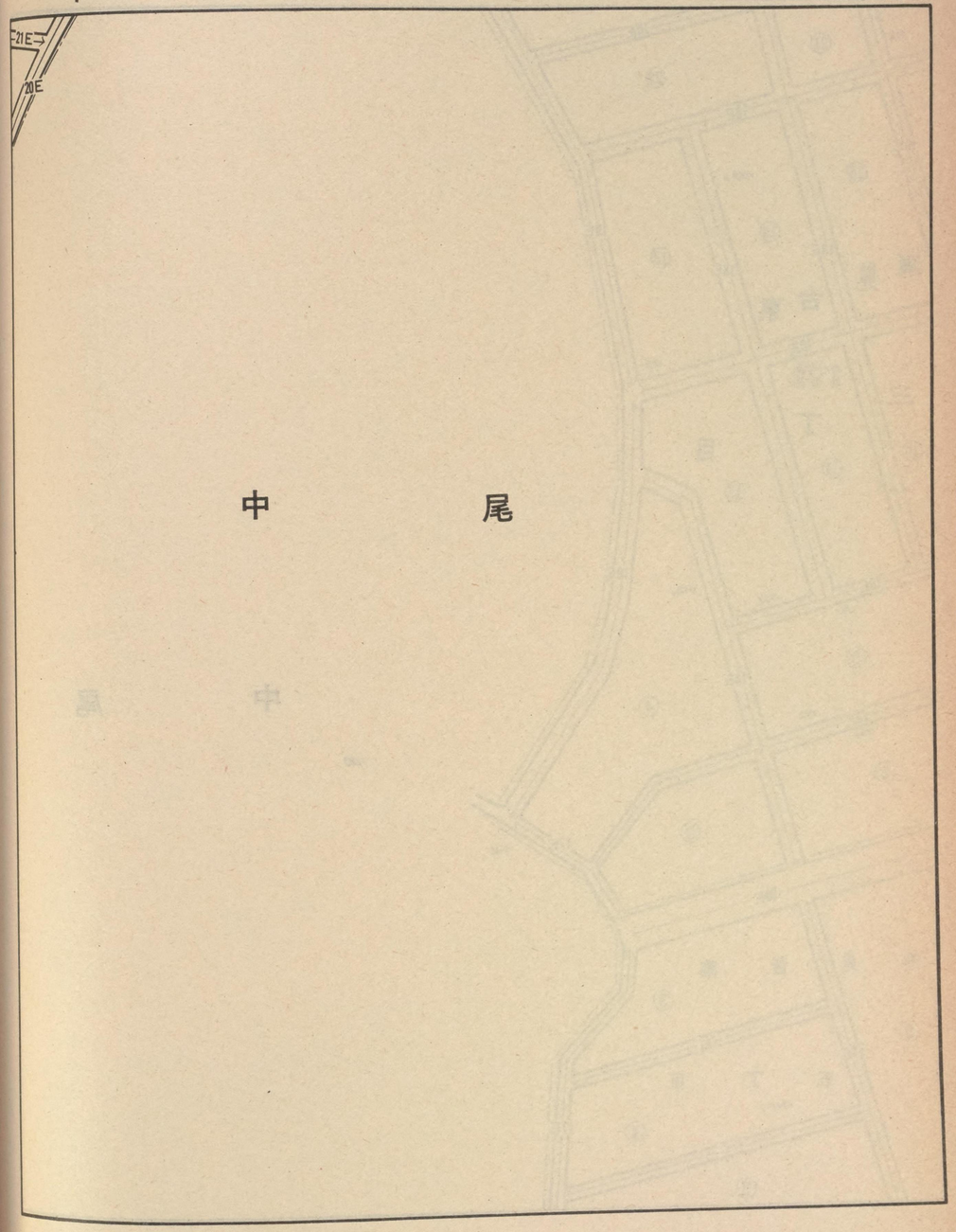

記号	借地権割合	記号	借地権割合
A	90%	E	50%
B	80%	F	40%
C	70%	G	30%
D	60%	H	20%

繁華街・高度商業地区
道路を中心として全地域
道路沿い

普通商業地区
併用住宅地区
全地域
北側道路沿い
南側全地域

中小工場地区
北側全地域
南側道路沿い
南側全地域

大工場地区
北側全地域
南側道路沿い
北側全地域

普通住宅地区
家内工場地区
無印は全地域

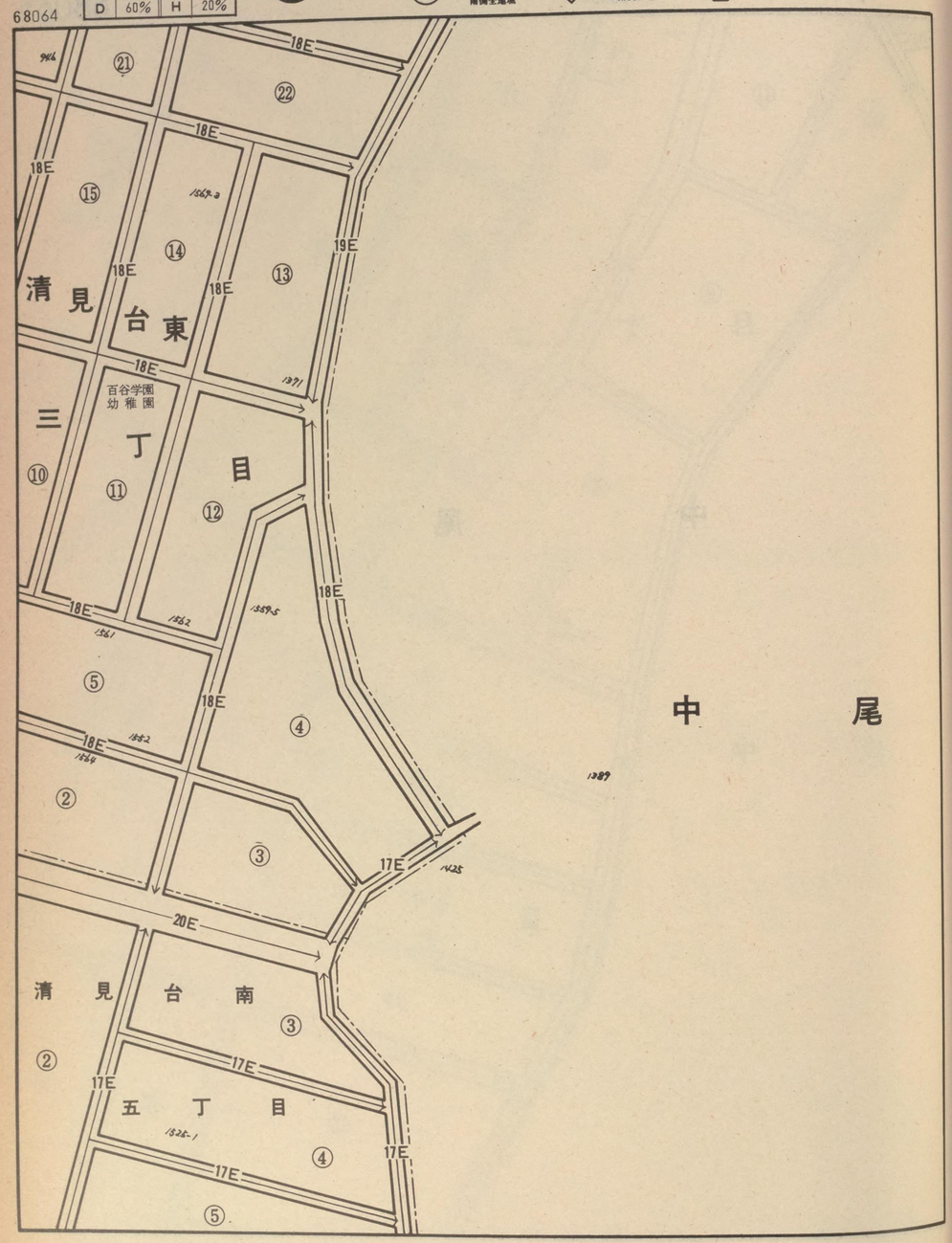

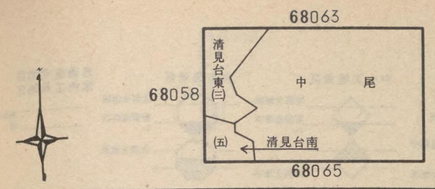

木更津

68064

記号	借地権割合	記号	借地権割合
A	90%	E	50%
B	80%	F	40%
C	70%	G	30%
D	60%	H	20%

繁華街・高度商業地区
道路を中心として全地域
道路沿い

普通商業地区
併用住宅地区
全地域
北側道路沿い
南側全地域

中小工場地区
北側全地域
南側道路沿い
南側全地域

大工場地区
北側全地域
南側道路沿い
北側全地域

普通住宅地区
家内工場地区
無印は全地域

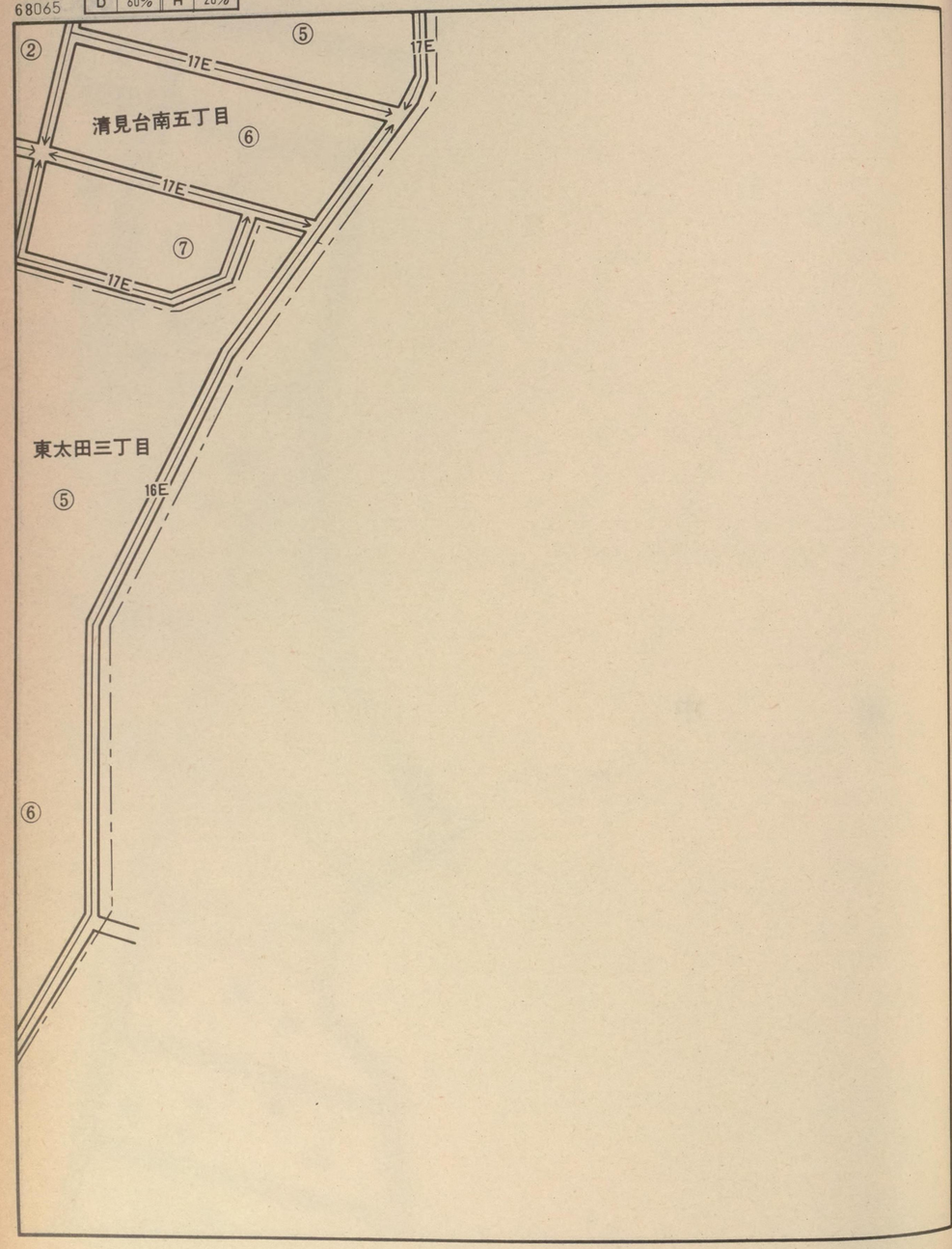

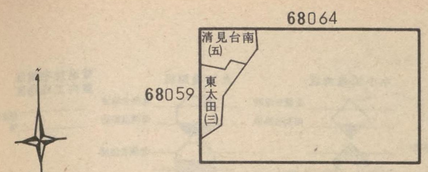

木更津

68065

記号	借地権割合	記号	借地権割合
A	90%	E	50%
B	80%	F	40%
C	70%	G	30%
D	60%	H	20%

繁華街・高度商業地区
道路を中心として全地域
道路沿い

普通商業地区
併用住宅地区
全地域
北側道路沿い
南側全地域

中小工場地区
北側全地域
南側道路沿い
南側全地域

大工場地区
北側全地域
南側道路沿い
北側全地域

普通住宅地区
家内工場地区
無印は全地域

68066

至青堀

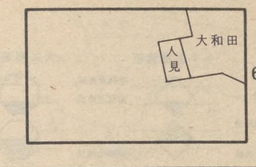

木更津

68066

大和田

晩星君津幼稚園

人見

池田東公園

君津市立周西幼稚園

至君津

内房線

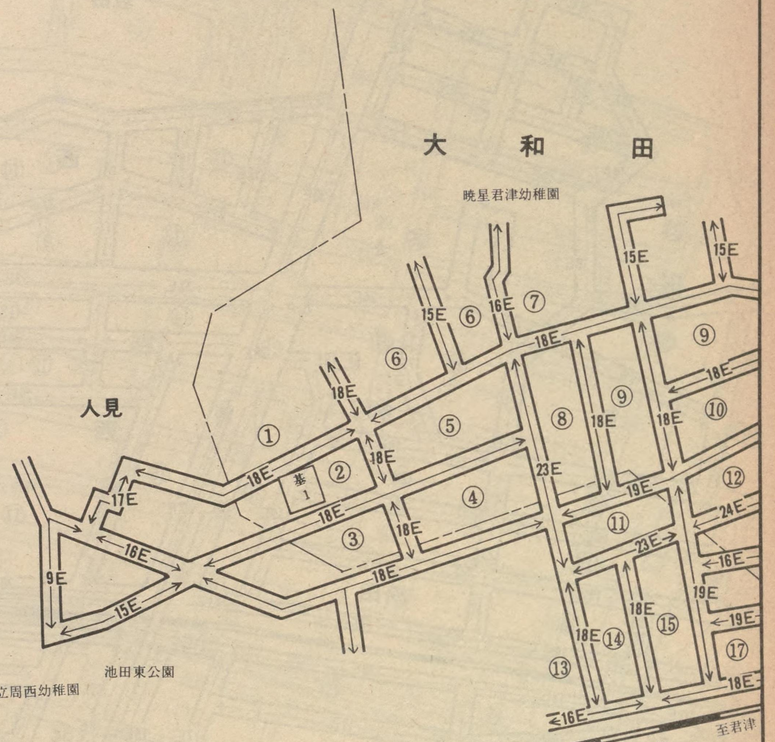

記号	借地権割合	記号	借地権割合
A	90%	E	50%
B	80%	F	40%
C	70%	G	30%
D	60%	H	20%

繁華街・高度商業地区
道路を中心として全地域
道路沿い

普通商業地区
併用住宅地区
全地域
北側道路沿い
南側全地域

中小工場地区
北側全地域
南側道路沿い
南側全地域

大工場地区
北側全地域
南側道路沿い
北側全地域

普通住宅地区
家内工場地区
無印は全地域

68067

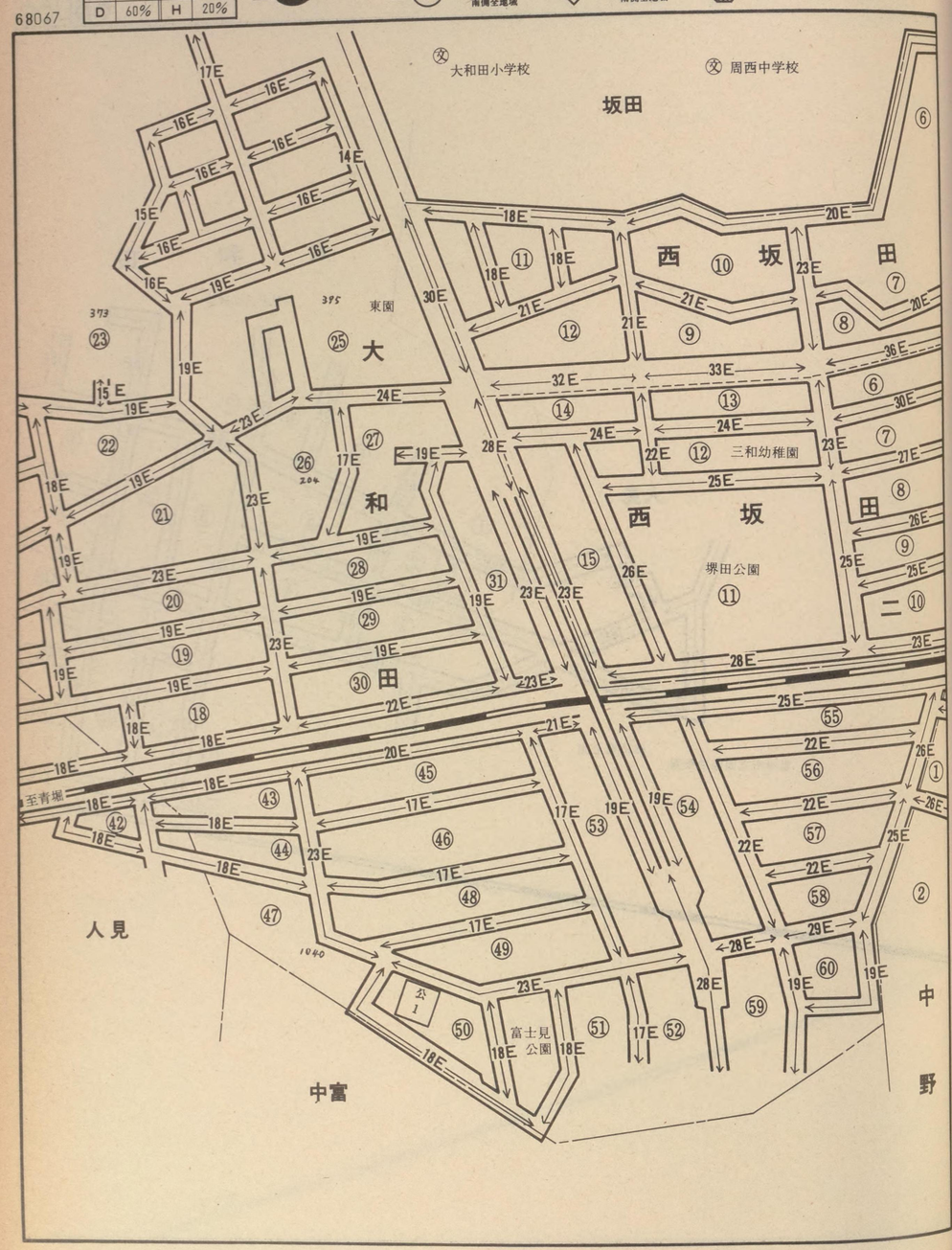

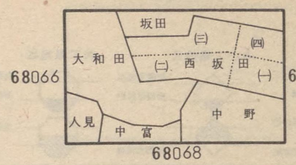

木更津

68067

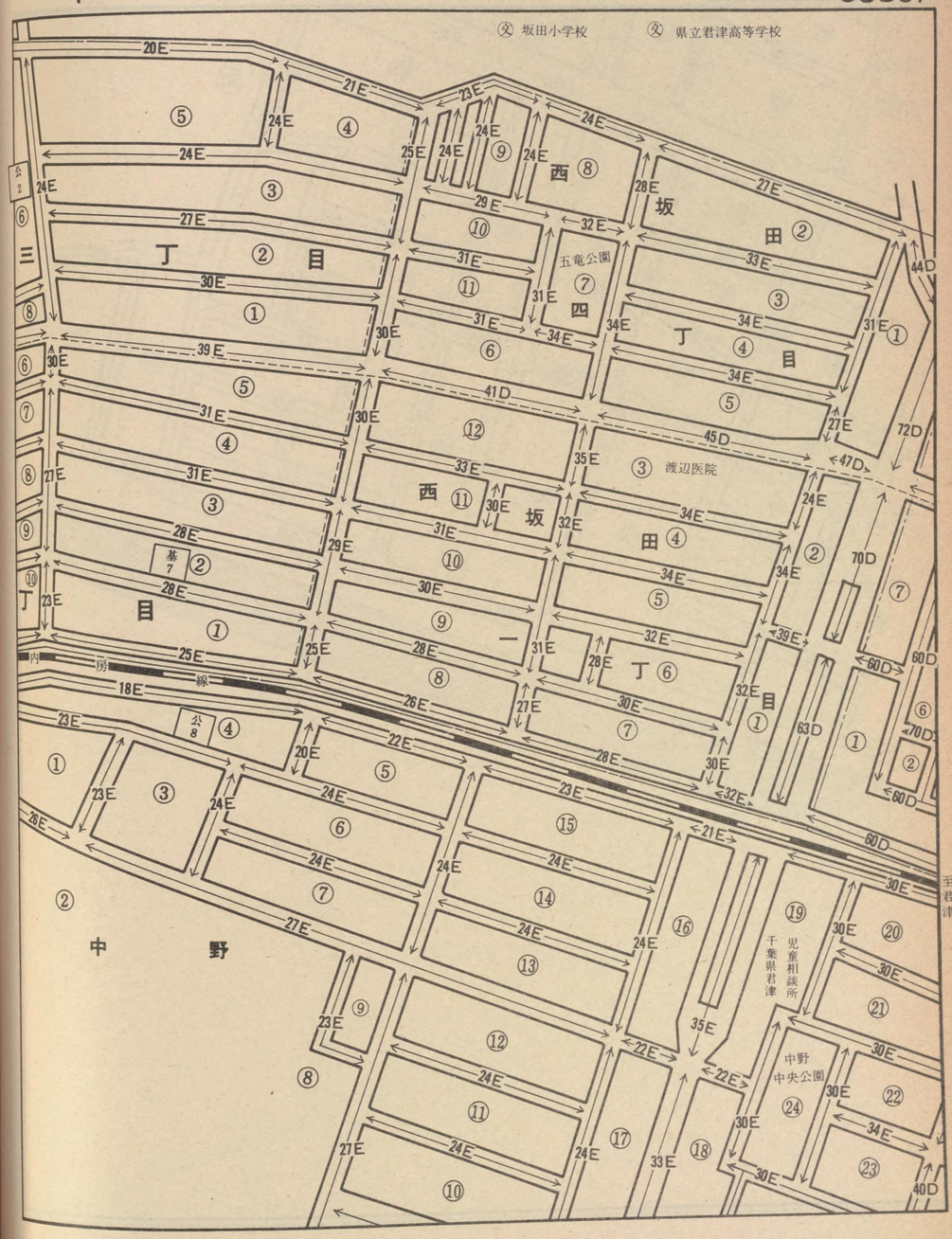

記号	借地権割合	記号	借地権割合
A	90%	E	50%
B	80%	F	40%
C	70%	G	30%
D	60%	H	20%

繁華街・高度商業地区
道路を中心として全地域
道路沿い

普通商業地区併用住宅地区
全地域
北側道路沿い
南側全地域

中小工場地区
北側全地域
南側道路沿い
南側全地域

大工場地区
北側全地域
南側道路沿い
北側全地域

普通住宅地区家内工場地区
無印は全地域

68068

68067
中野
68070

木更津

68068

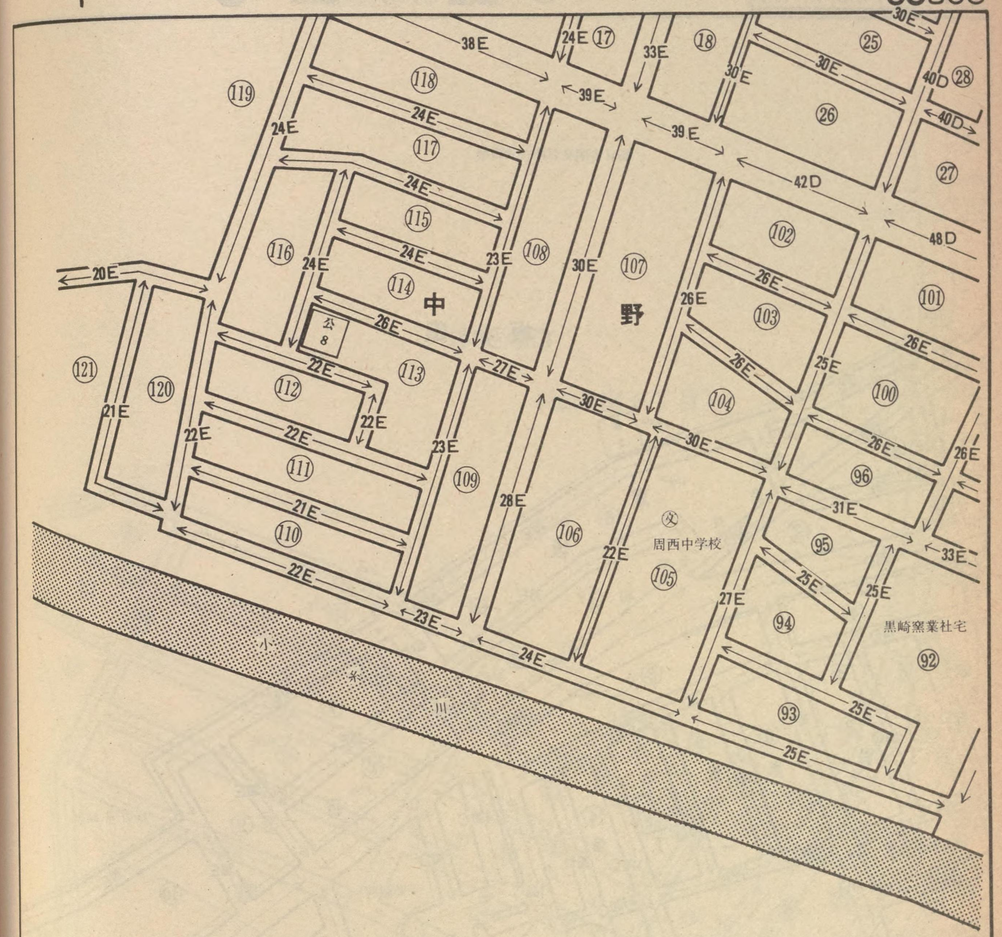

記号	借地権割合	記号	借地権割合
A	90%	E	50%
B	80%	F	40%
C	70%	G	30%
D	60%	H	20%

繁華街・高度商業地区
道路を中心として全地域
道路沿い

普通商業地区
併用住宅地区
全地域
北側道路沿い
南側全地域

中小工場地区
北側全地域
南側道路沿い
南側全地域

大工場地区
北側全地域
南側道路沿い
北側全地域

普通住宅地区
家内工場地区
無印は全地域

68069

新日本開発君津台分譲地

坂　田

東坂田一丁目

君津

野

東坂田三丁目

東坂田二丁目

坂田駅前公園

君津信用金庫

木更津信用金庫

千葉銀行

ヤマキビル

イトーヨーカドー

ホテル千成

玄々堂病院

保育園 高坂

県道 君津青堀線

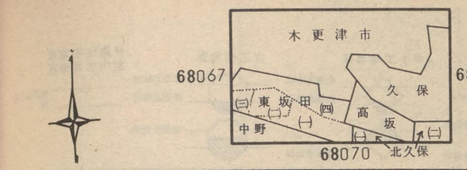

木更津

68069

木更津市

（畑沢南五丁目）

君津保育園

北久保一丁目

北久保二丁目

ホテル谷川

高坂

久保

木更津

記号	借地権割合	記号	借地権割合
A	90%	E	50%
B	80%	F	40%
C	70%	G	30%
D	60%	H	20%

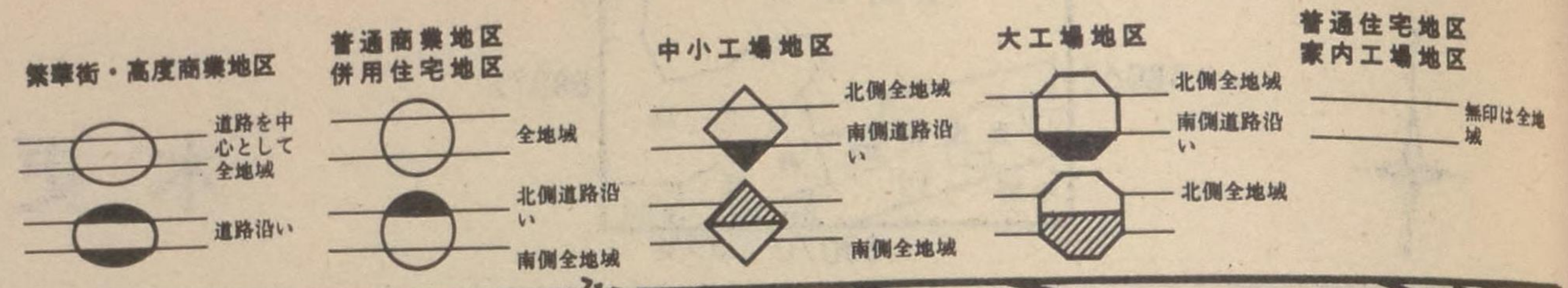

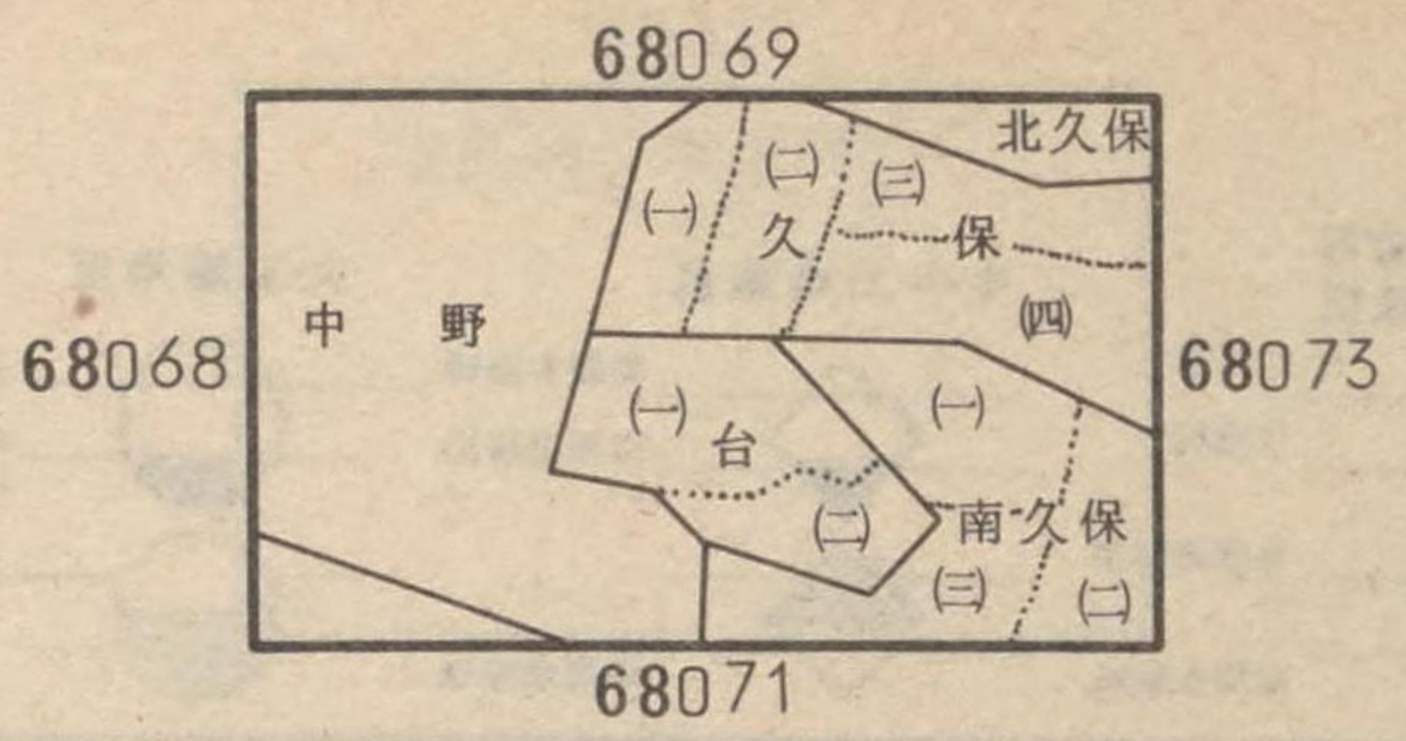

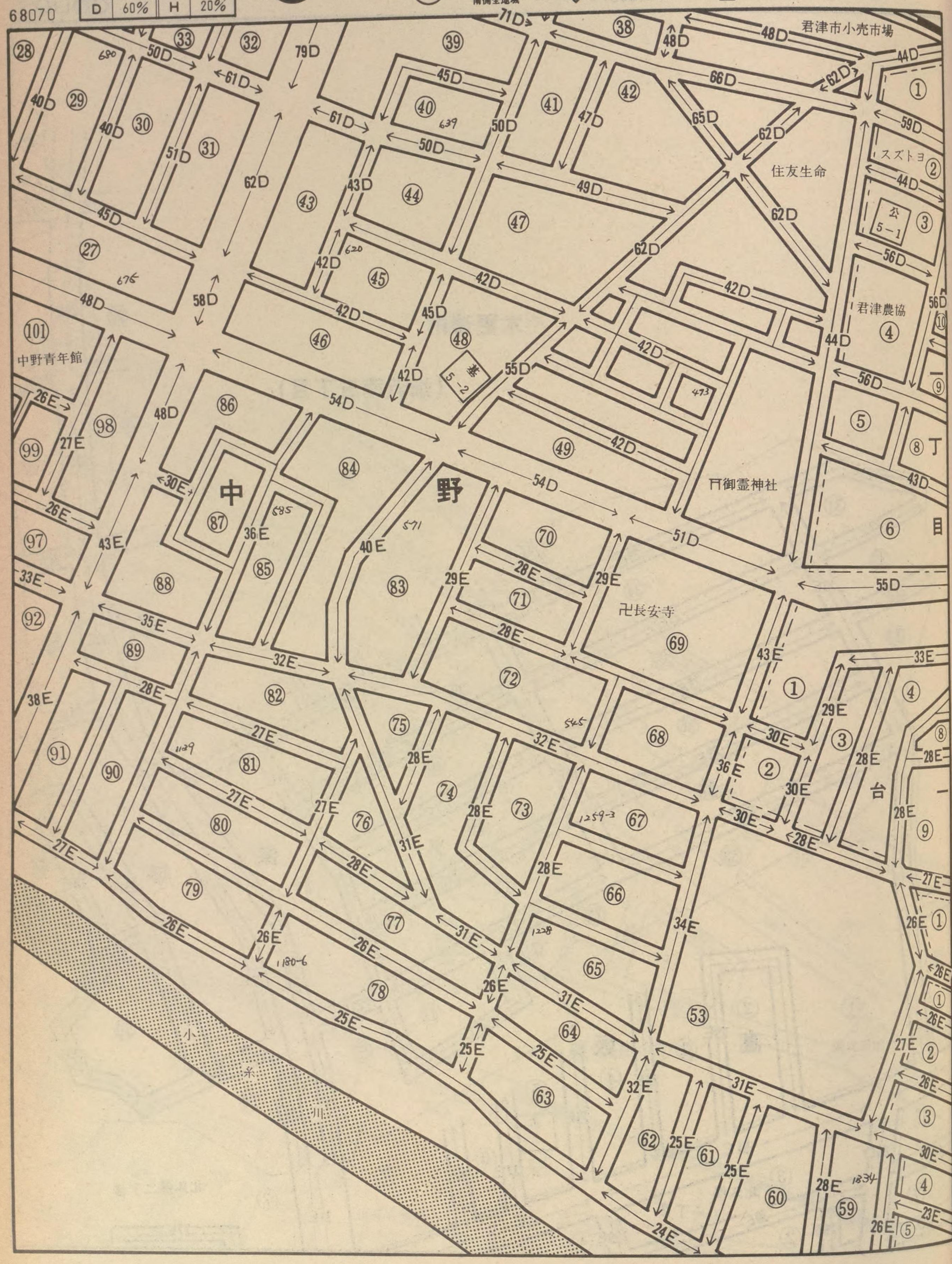

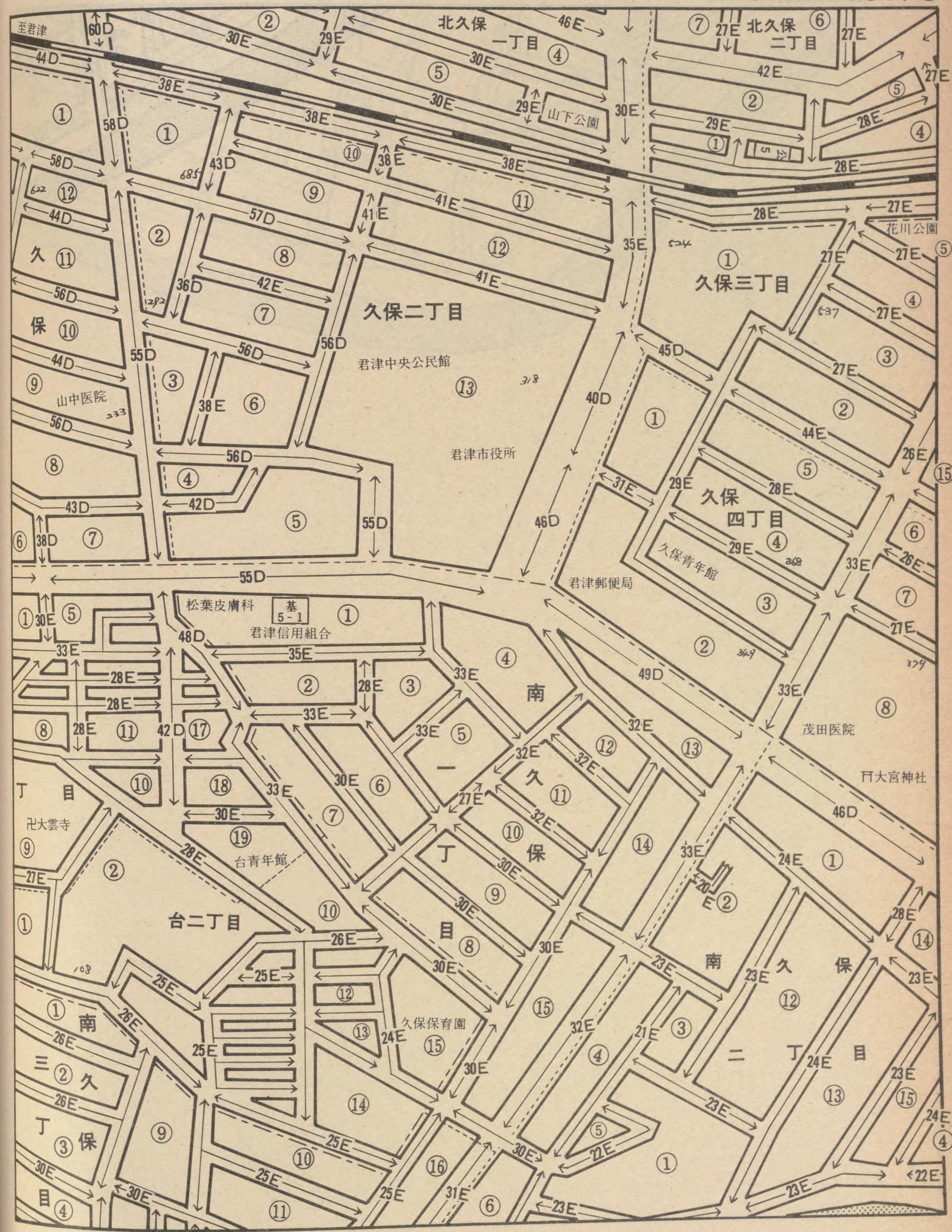

記号	借地権割合	記号	借地権割合
A	90%	E	50%
B	80%	F	40%
C	70%	G	30%
D	60%	H	20%

繁華街・高度商業地区
道路を中心として全地域
道路沿い

普通商業地区
併用住宅地区
全地域
北側道路沿い
南側全地域

中小工場地区
北側全地域
南側道路沿い
南側全地域

大工場地区
北側全地域
南側道路沿い
北側全地域

普通住宅地区
家内工場地区
無印は全地域

68071



68070

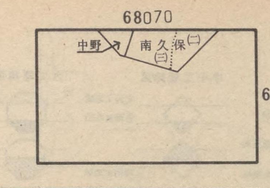

68074

木更津

68071

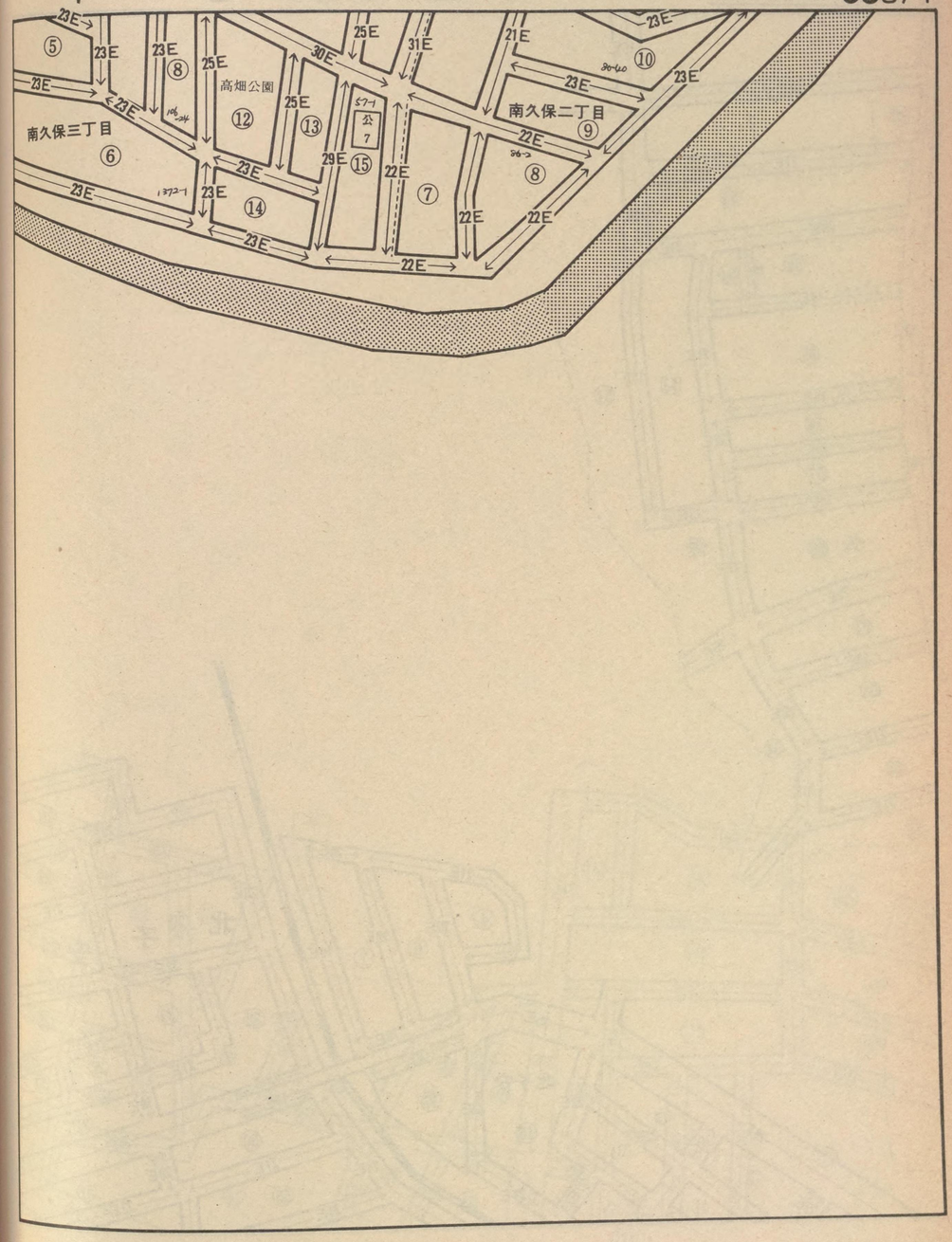

木更津

68072

記号	借地権割合	記号	借地権割合
A	90%	E	50%
B	80%	F	40%
C	70%	G	30%
D	60%	H	20%

繁華街・高度商業地区
道路を中心として全地域
道路沿い

普通商業地区
併用住宅地区
全地域
北側道路沿い
南側全地域

中小工場地区
北側全地域
南側道路沿い
南側全地域

大工場地区
北側全地域
南側道路沿い
北側全地域

普通住宅地区
家内工場地区
無印は全地域

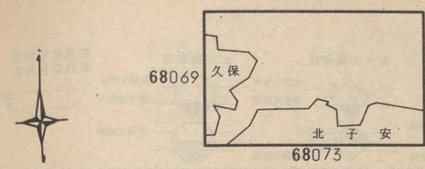

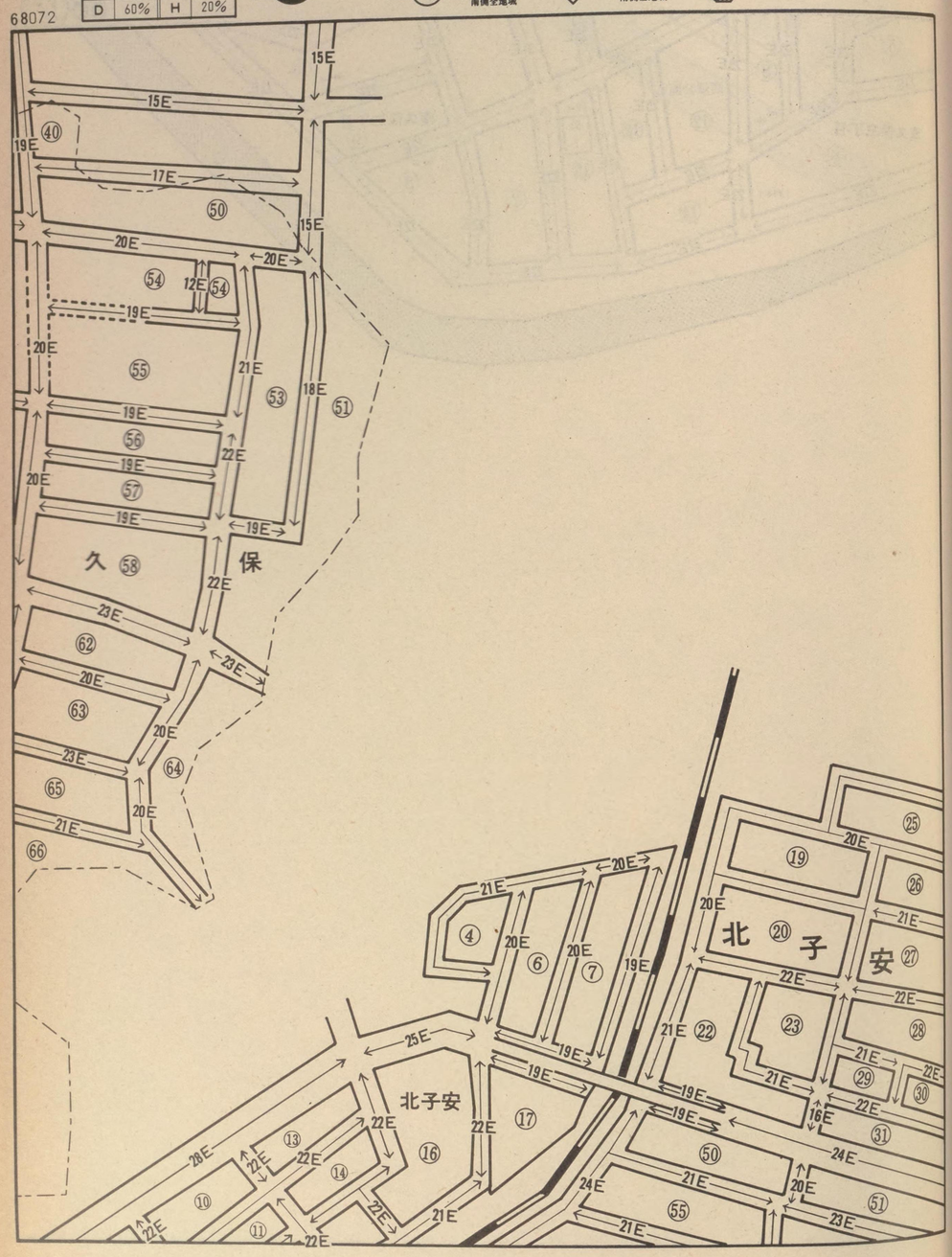

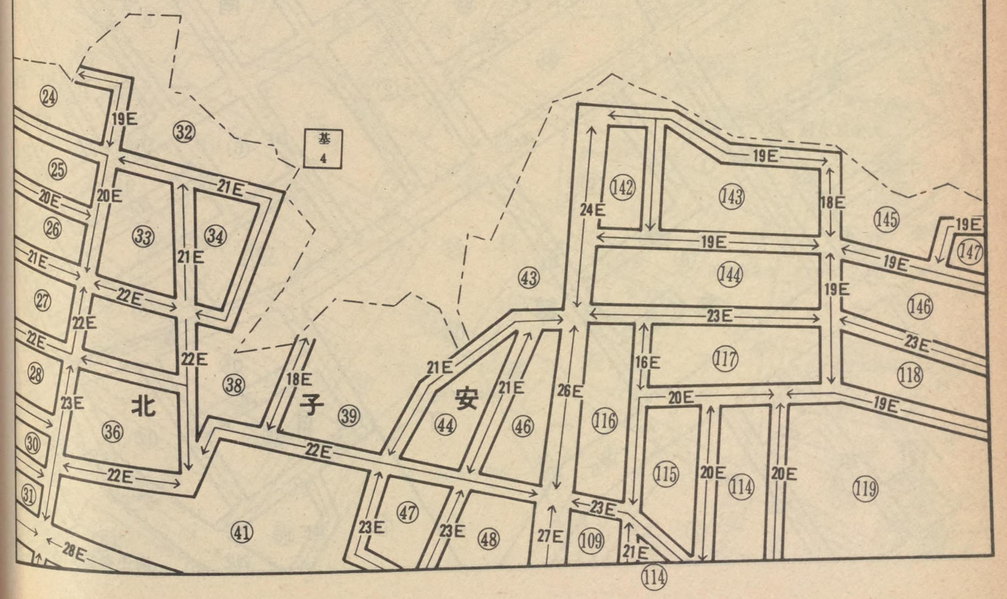

記号	借地権割合	記号	借地権割合
A	90%	E	50%
B	80%	F	40%
C	70%	G	30%
D	60%	H	20%

繁華街・高度商業地区
道路を中心として全地域
道路沿い

普通商業地区
併用住宅地区
全地域
北側道路沿い
南側全地域

中小工場地区
北側全地域
南側道路沿い
南側全地域

大工場地区
北側全地域
南側道路沿い
北側全地域

普通住宅地区
家内工場地区
無印は全地域

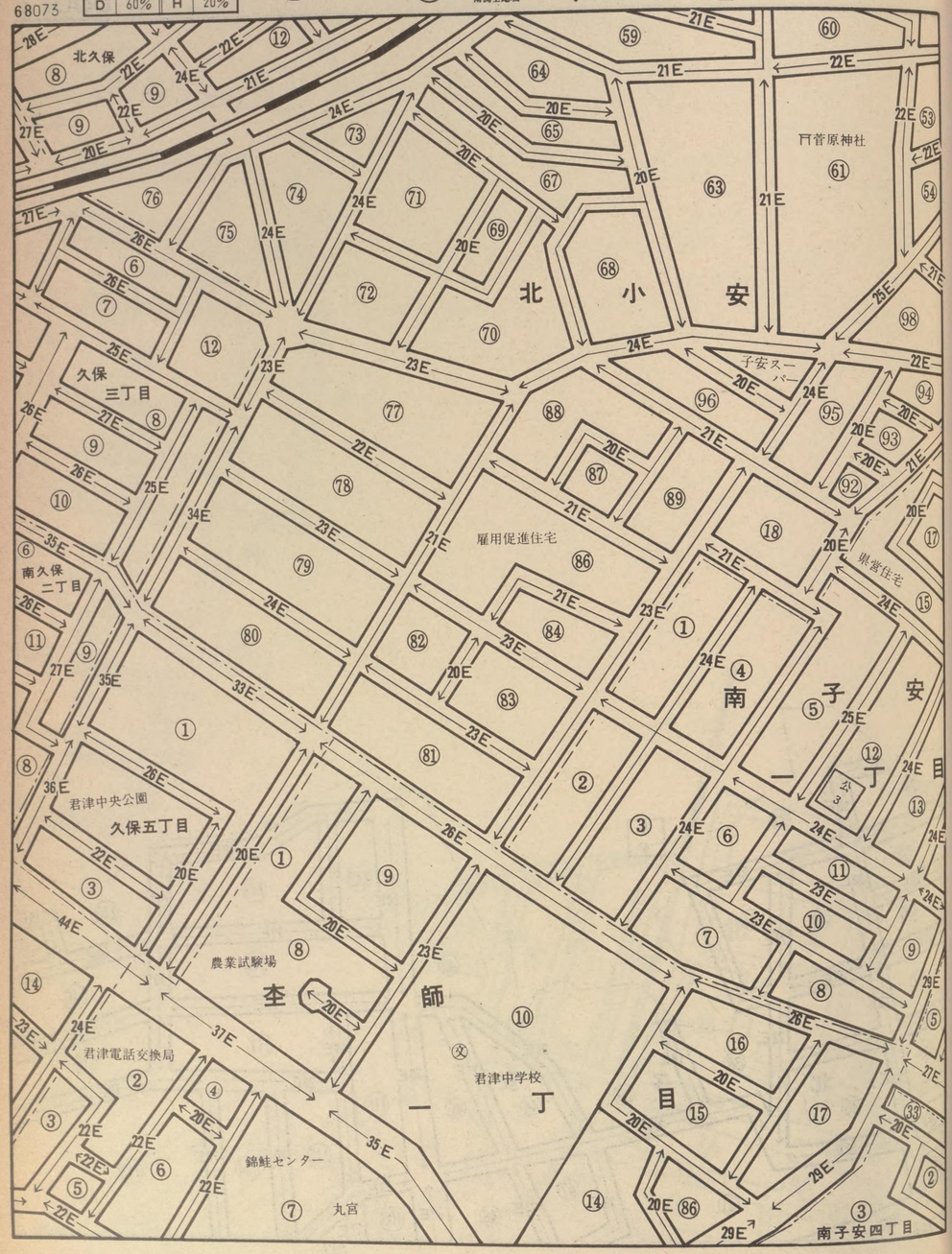

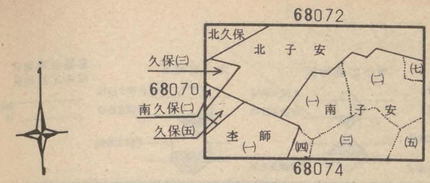

木更津

68073

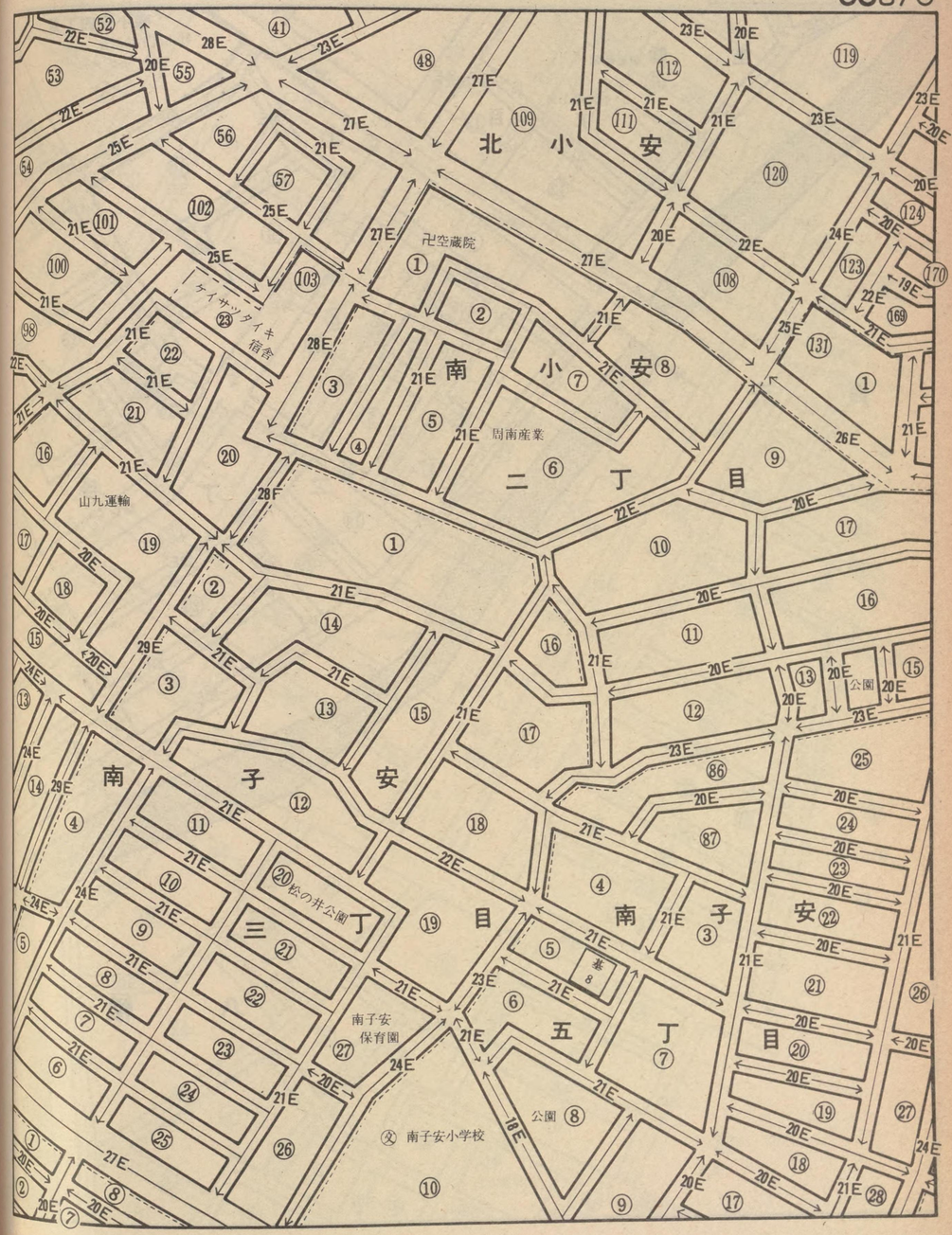

記号	借地権割合	記号	借地権割合
A	90%	E	50%
B	80%	F	40%
C	70%	G	30%
D	60%	H	20%

繁華街・高度商業地区
道路を中心として全地域
道路沿い

普通商業地区
併用住宅地区
全地域
北側道路沿い
南側全地域

中小工場地区
北側全地域
南側道路沿い
南側全地域

大工場地区
北側全地域
南側道路沿い
北側全地域

普通住宅地区
家内工場地区
無印は全地域

68074

貞元

李 師 製菓産業 ⑥ 君津商工会

一丁目 ⑬

南小安四丁目
君津市学校給食センター ③

二丁目 ①

三丁目 ⑧

西台公園 ⑥

李 ③

四丁目 ⑪

二丁目 ⑰

三丁目 ⑯

八幡

68073
68071
68078
68075

(一) (五) 南子安 (四)
(二) 李
(三) 師 (四)

木更津

68074

南子安五丁目 ⑩

南子安四丁目 ⑳

君津消防本部 ①

上ノ原公園 ⑨

大成建設 ⑱

李師三丁目 ⑧

李師四丁目 ㉑

墓地

ローソン

東福寺 ㉓

出光給油所 ⑲

八幡神社 ⑭

公園 ㉗

公園 ㉖

記号	借地権割合	記号	借地権割合
A	90%	E	50%
B	80%	F	40%
C	70%	G	30%
D	60%	H	20%

繁華街・高度商業地区
道路を中心として全地域
道路沿い

普通商業地区
併用住宅地区
全地域
北側道路沿い
南側全地域

中小工場地区
北側全地域
南側道路沿い
南側全地域

大工場地区
北側全地域
南側道路沿い
北側全地域

普通住宅地区
家内工場地区
無印は全地域

68075

68074

李師(四)

木更津

68075

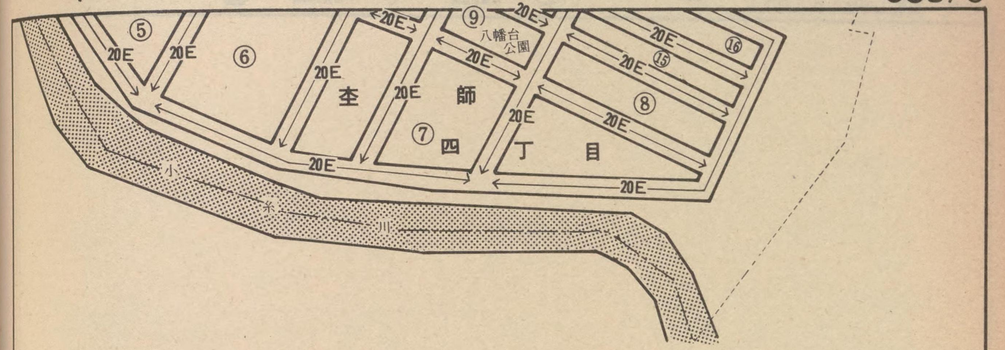

記号	借地権割合	記号	借地権割合
A	90%	E	50%
B	80%	F	40%
C	70%	G	30%
D	60%	H	20%

繁華街・高度商業地区
道路を中心として全地域
道路沿い

普通商業地区
併用住宅地区
全地域
北側道路沿い
南側全地域

中小工場地区
北側全地域
南側道路沿い
南側全地域

大工場地区
北側全地域
南側道路沿い
北側全地域

普通住宅地区
家内工場地区
無印は全地域

68076

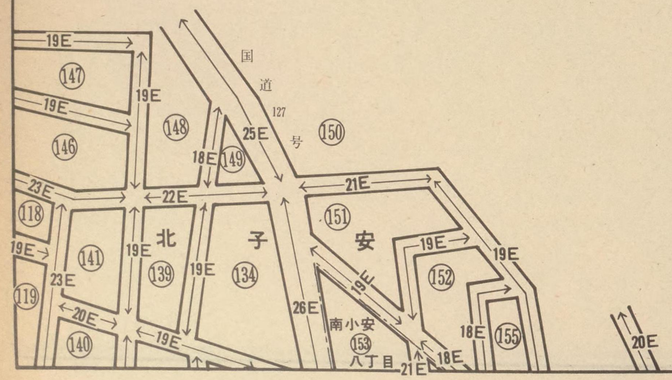

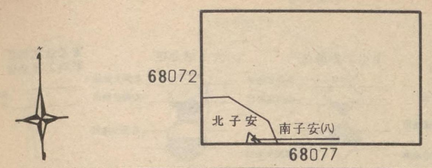

木更津

68076

木更津

68077

記号	借地権割合	記号	借地権割合
A	90%	E	50%
B	80%	F	40%
C	70%	G	30%
D	60%	H	20%

繁華街・高度商業地区
道路を中心として全地域
道路沿い

普通商業地区 併用住宅地区
全地域
北側道路沿い
南側全地域

中小工場地区
北側全地域
南側道路沿い
南側全地域

大工場地区
北側全地域
南側道路沿い
北側全地域

普通住宅地区 家内工場地区
無印は全地域

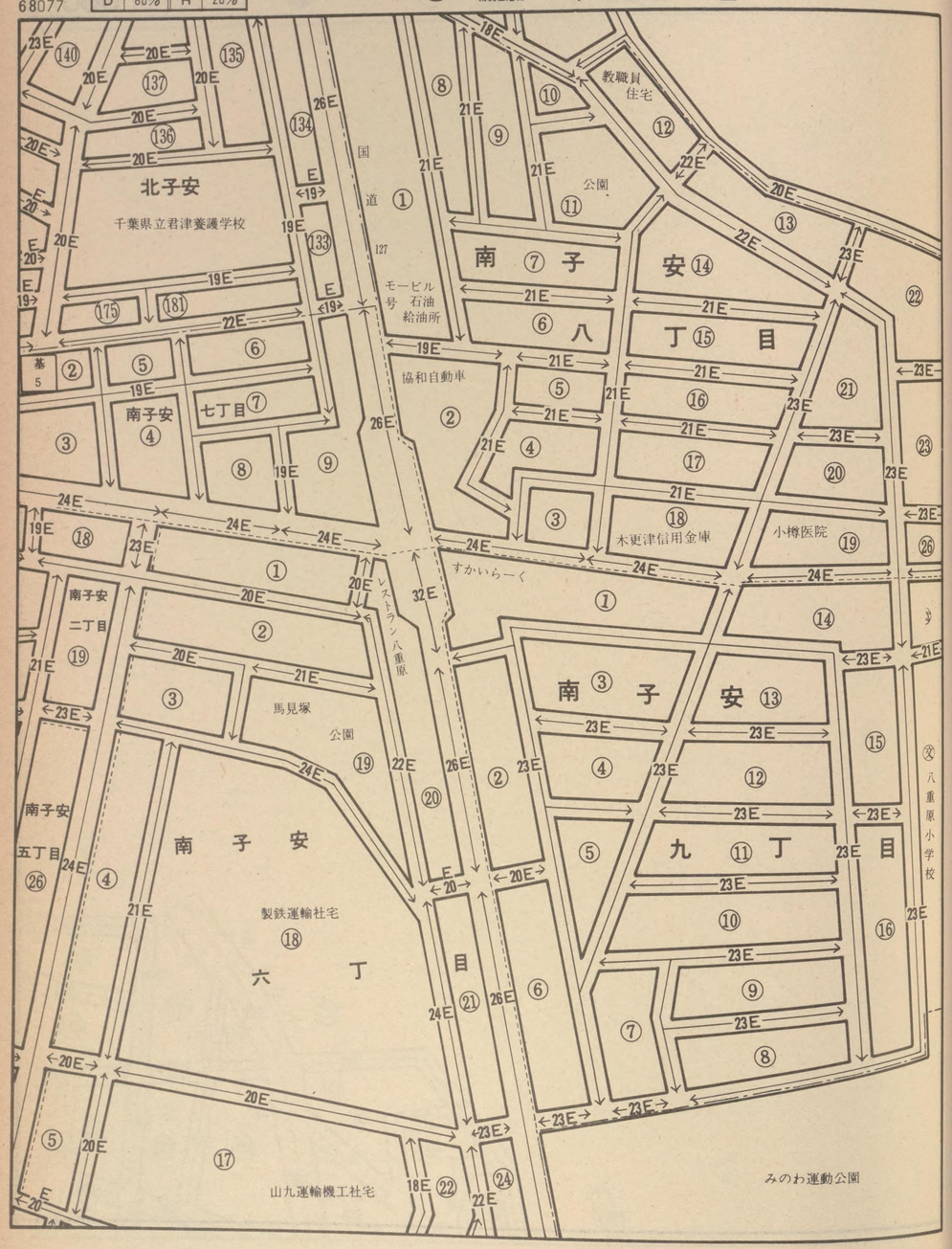

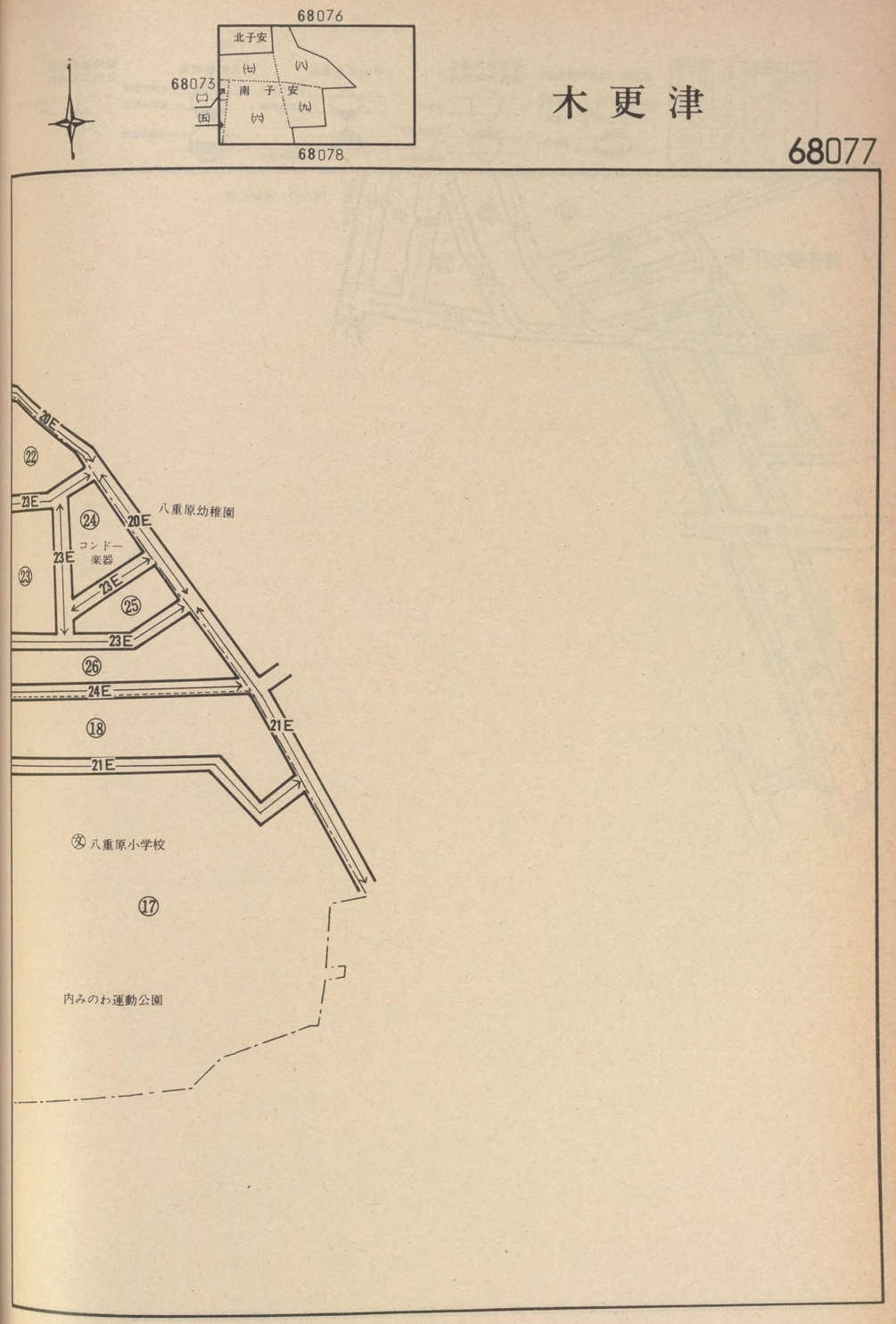

記号	借地権割合	記号	借地権割合
A	90%	E	50%
B	80%	F	40%
C	70%	G	30%
D	60%	H	20%

繁華街・高度商業地区
道路を中心として全地域
道路沿い

普通商業地区
併用住宅地区
全地域
北側道路沿い
南側全地域

中小工場地区
北側全地域
南側道路沿い
南側全地域

大工場地区
北側全地域
南側道路沿い
北側全地域

普通住宅地区
家内工場地区
無印は全地域

68078

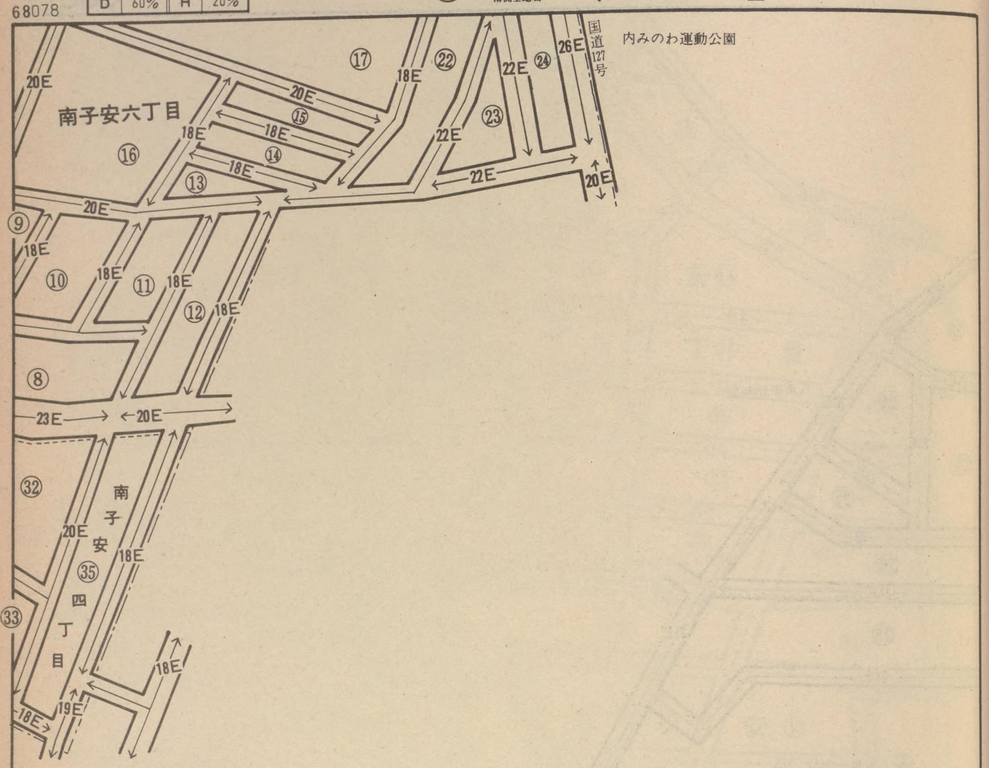

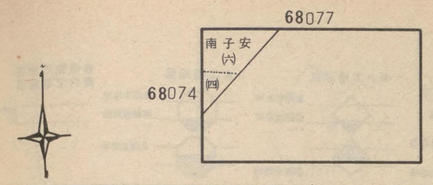

木更津

68078

記号	借地権割合	記号	借地権割合
A	90%	E	50%
B	80%	F	40%
C	70%	G	30%
D	60%	H	20%

繁華街・高度商業地区
道路を中心として全地域
道路沿い

普通商業地区
併用住宅地区
全地域
北側道路沿い
南側全地域

中小工場地区
北側全地域
南側道路沿い
南側全地域

大工場地区
北側全地域
南側道路沿い
北側全地域

普通住宅地区
家内工場地区
無印は全地域

68079

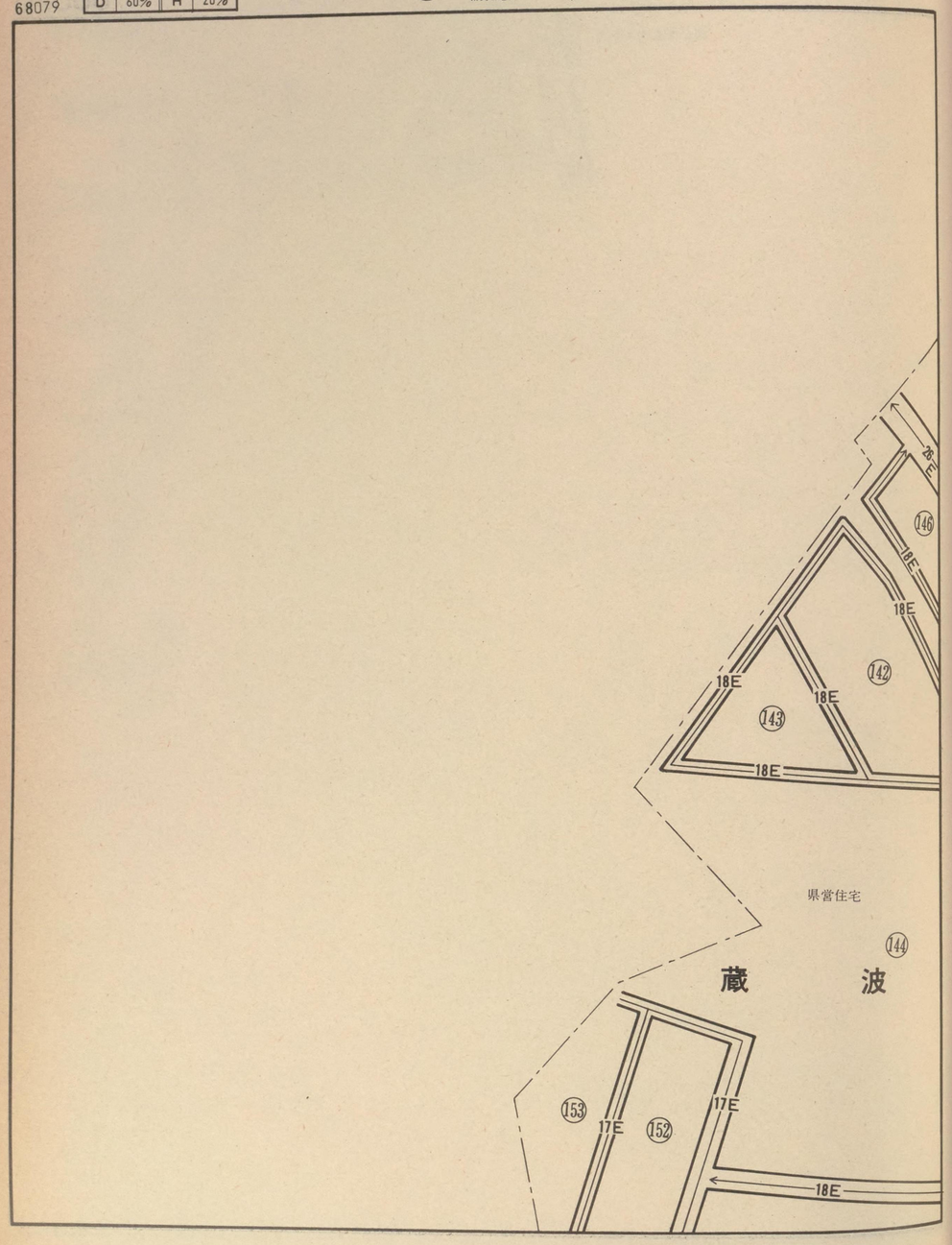

68081
68080
蔵 波

木更津

68079

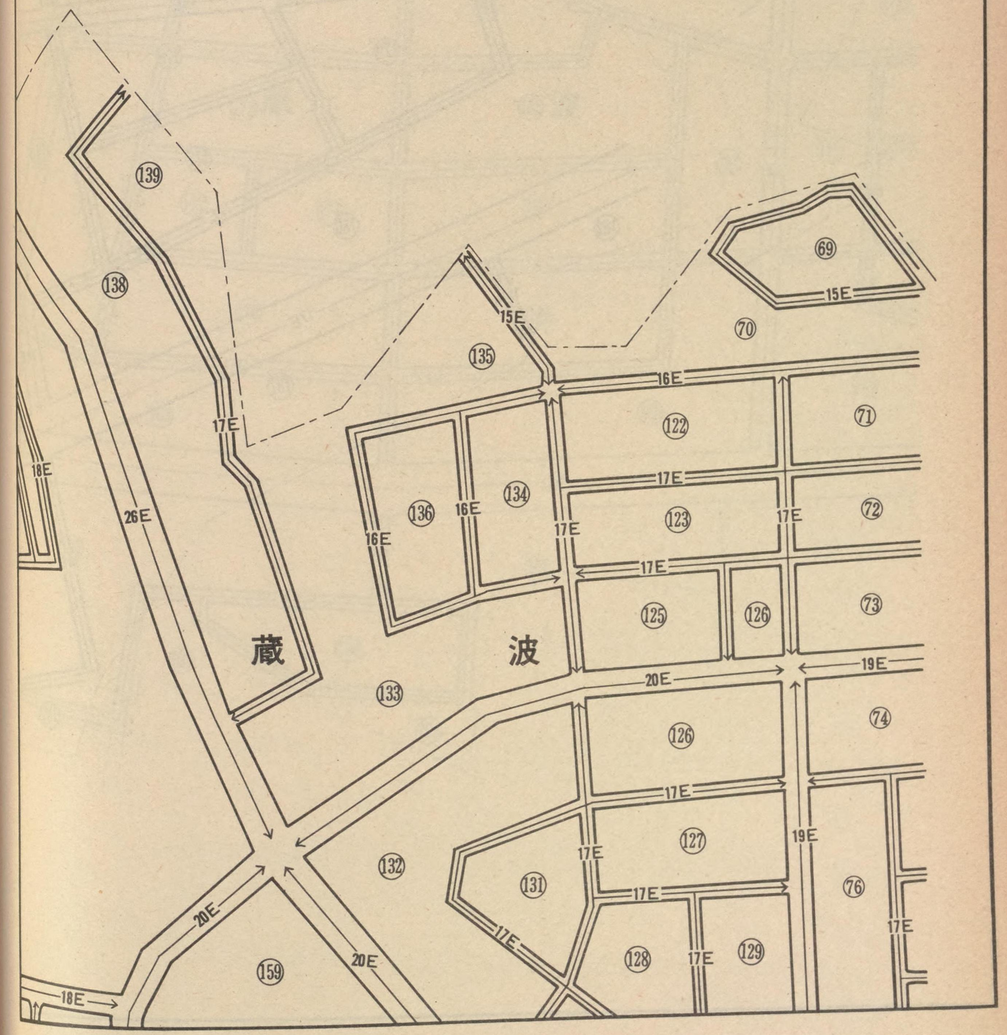

記号	借地権割合	記号	借地権割合
A	90%	E	50%
B	80%	F	40%
C	70%	G	30%
D	60%	H	20%

繁華街・高度商業地区
道路を中心として全地域
道路沿い

普通商業地区
併用住宅地区
全地域
北側道路沿い
南側全地域

中小工場地区
北側全地域
南側道路沿い
南側全地域

大工場地区
北側全地域
南側道路沿い
北側全地域

普通住宅地区
家内工場地区
無印は全地域

68080

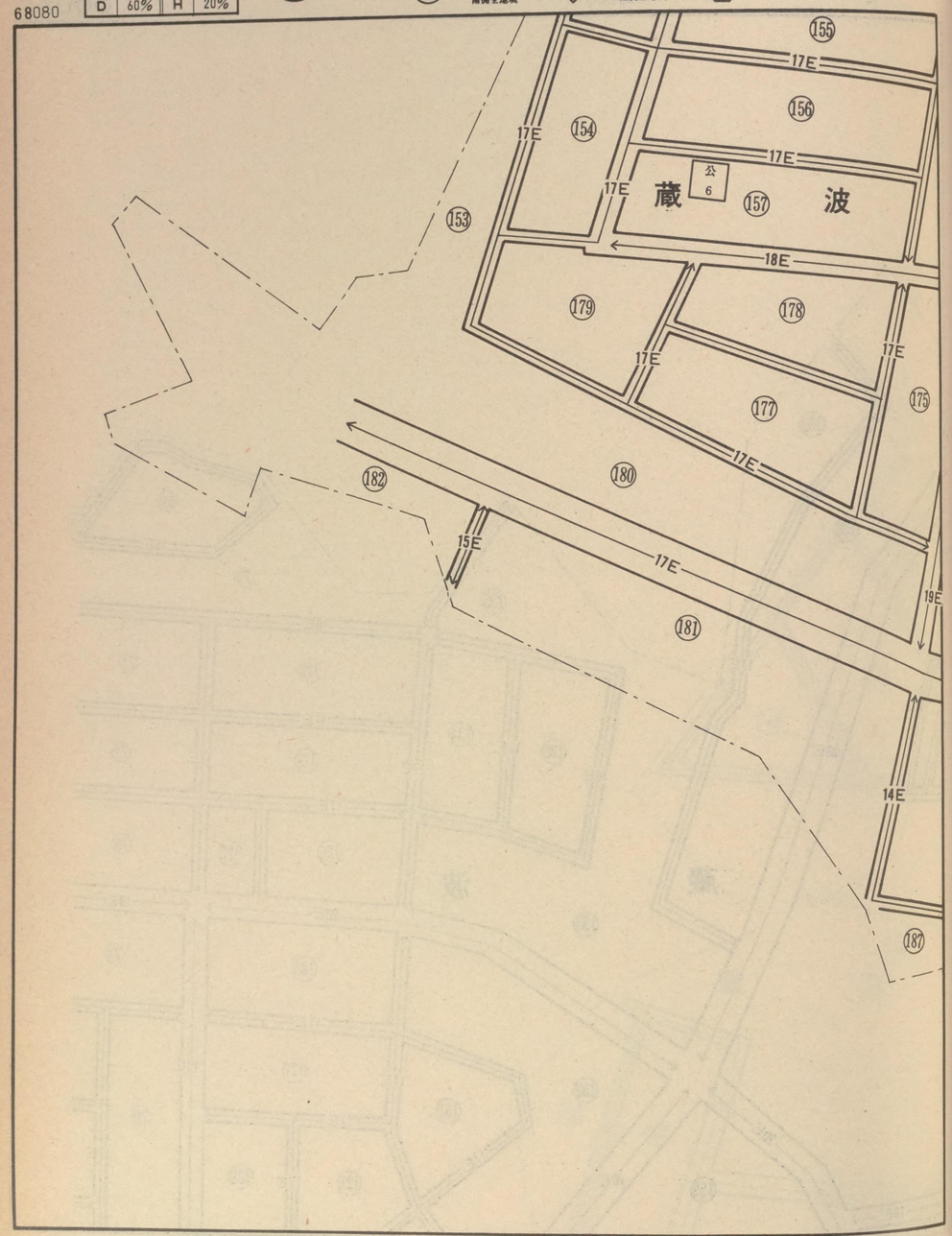

68079
68082
蔵 波

木更津

68080

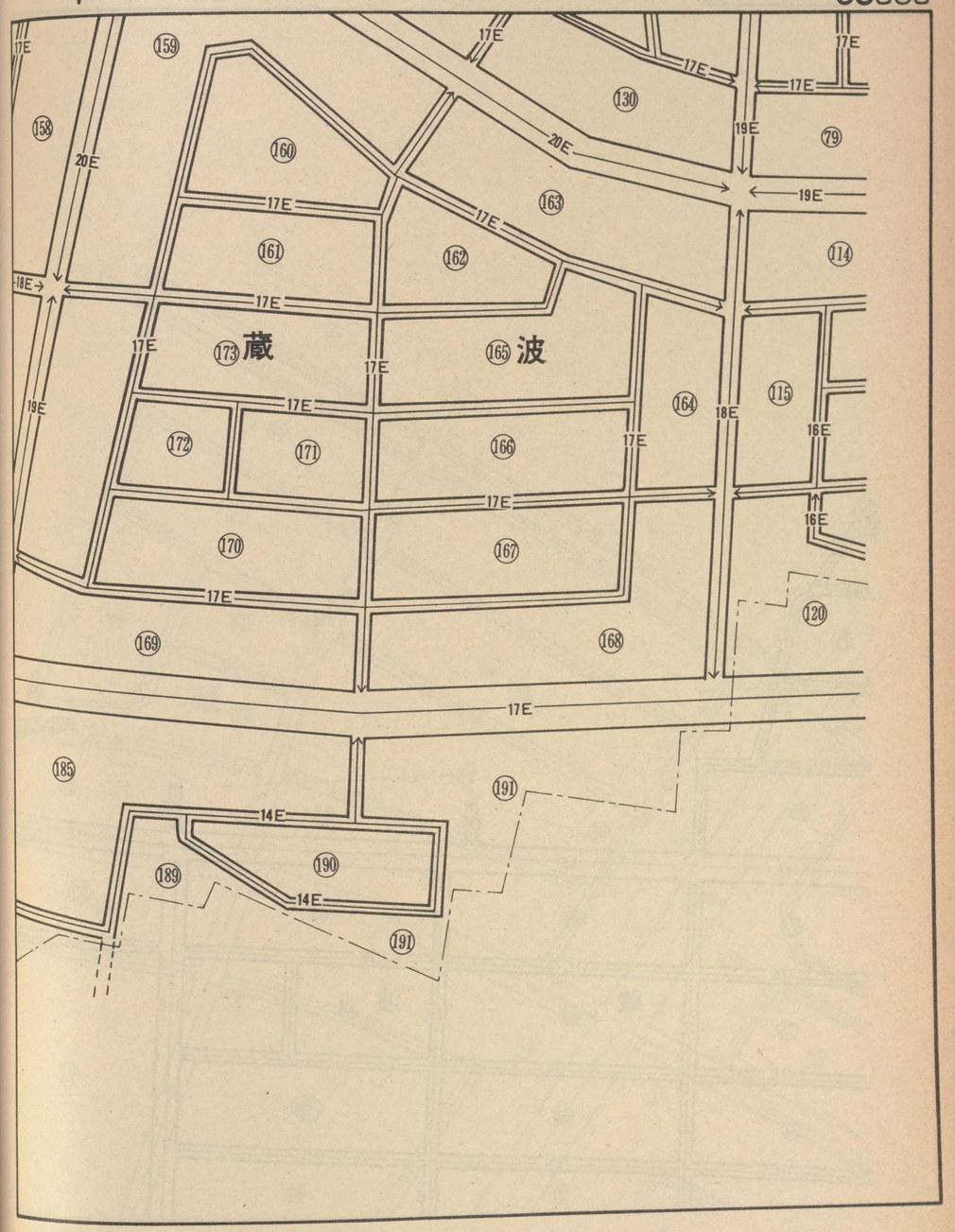

記号	借地権割合	記号	借地権割合
A	90%	E	50%
B	80%	F	40%
C	70%	G	30%
D	60%	H	20%

繁華街・高度商業地区
道路を中心として全地域
道路沿い

普通商業地区
併用住宅地区
全地域
北側道路沿い
南側全地域

中小工場地区
北側全地域
南側道路沿い
南側全地域

大工場地区
北側全地域
南側道路沿い
北側全地域

普通住宅地区
家内工場地区
無印は全地域

68081

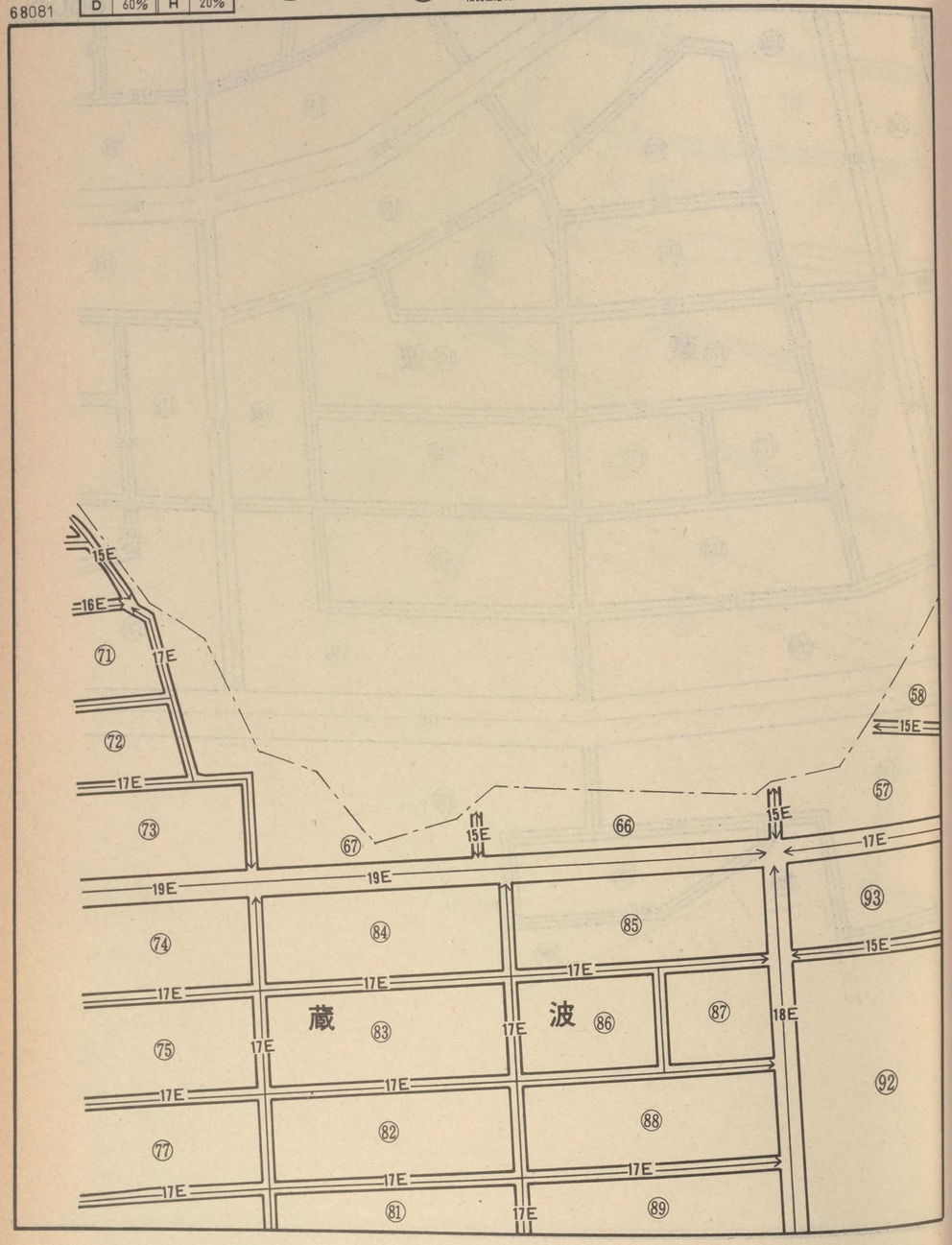

68079　68083

蔵　波

68082

木更津

68081

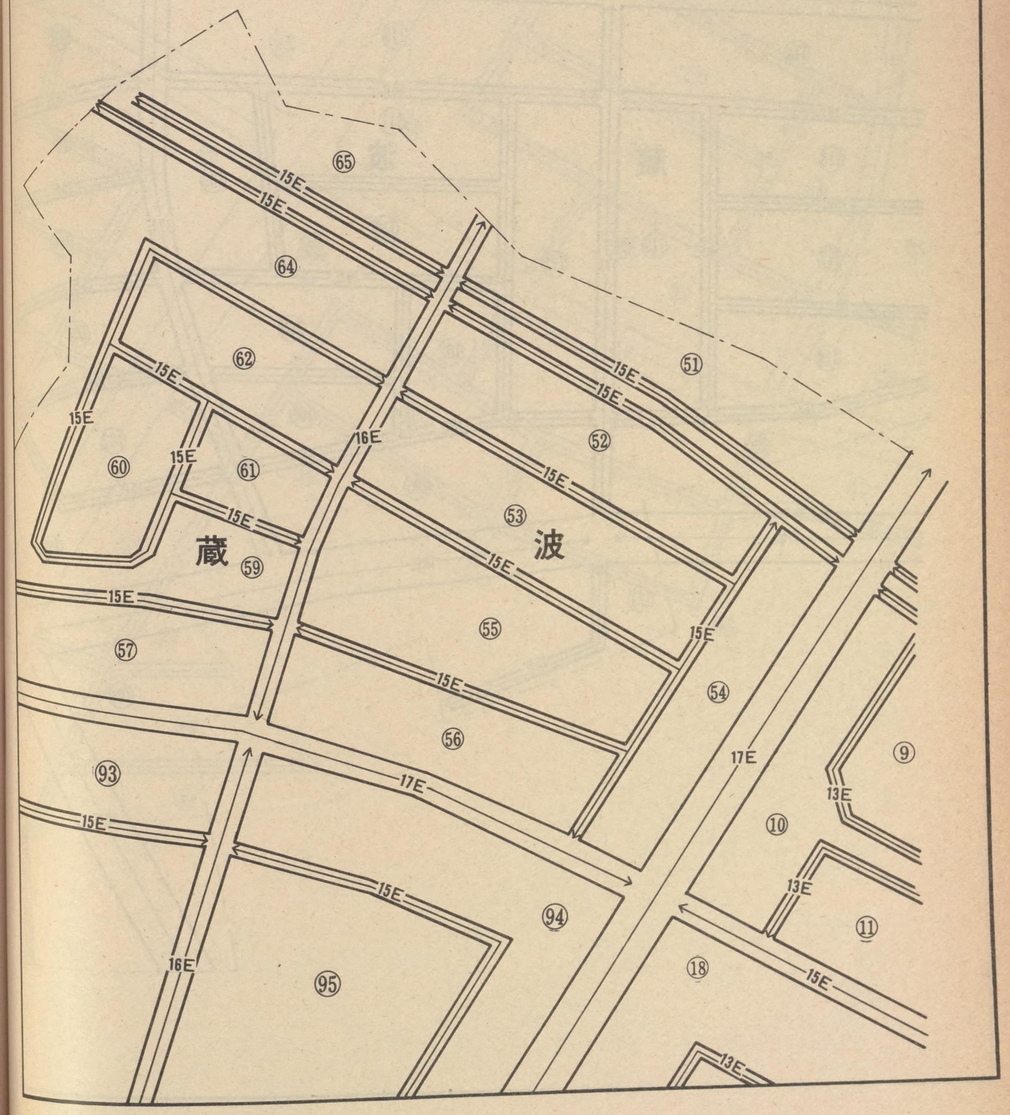

記号	借地権割合	記号	借地権割合
A	90%	E	50%
B	80%	F	40%
C	70%	G	30%
D	60%	H	20%

繁華街・高度商業地区
道路を中心として全地域
道路沿い

普通商業地区
併用住宅地区
全地域
北側道路沿い
南側全地域

中小工場地区
北側全地域
南側道路沿い
南側全地域

大工場地区
北側全地域
南側道路沿い
北側全地域

普通住宅地区
家内工場地区
無印は全地域

68082

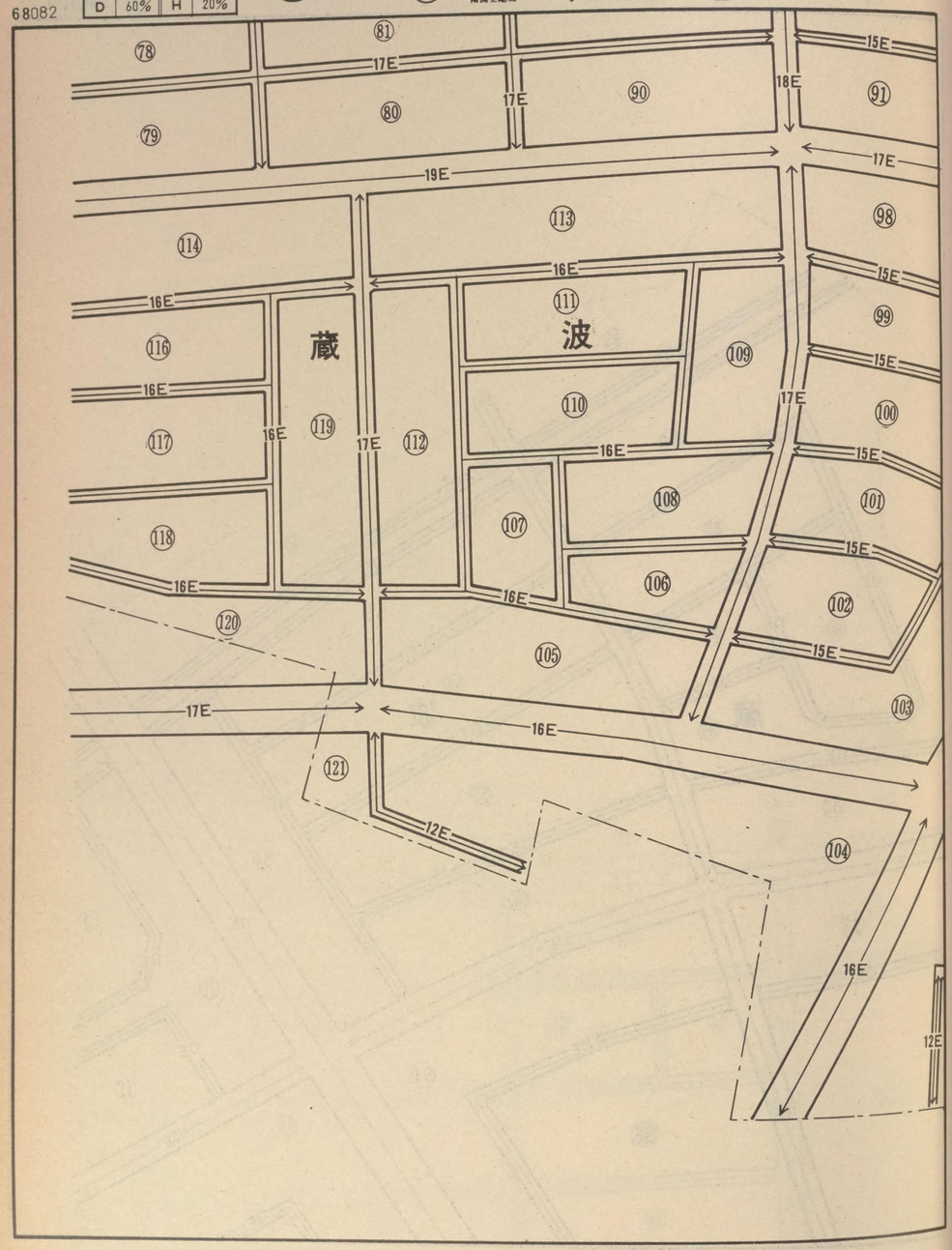

68081
68080
68084
蔵 波

木更津

68082

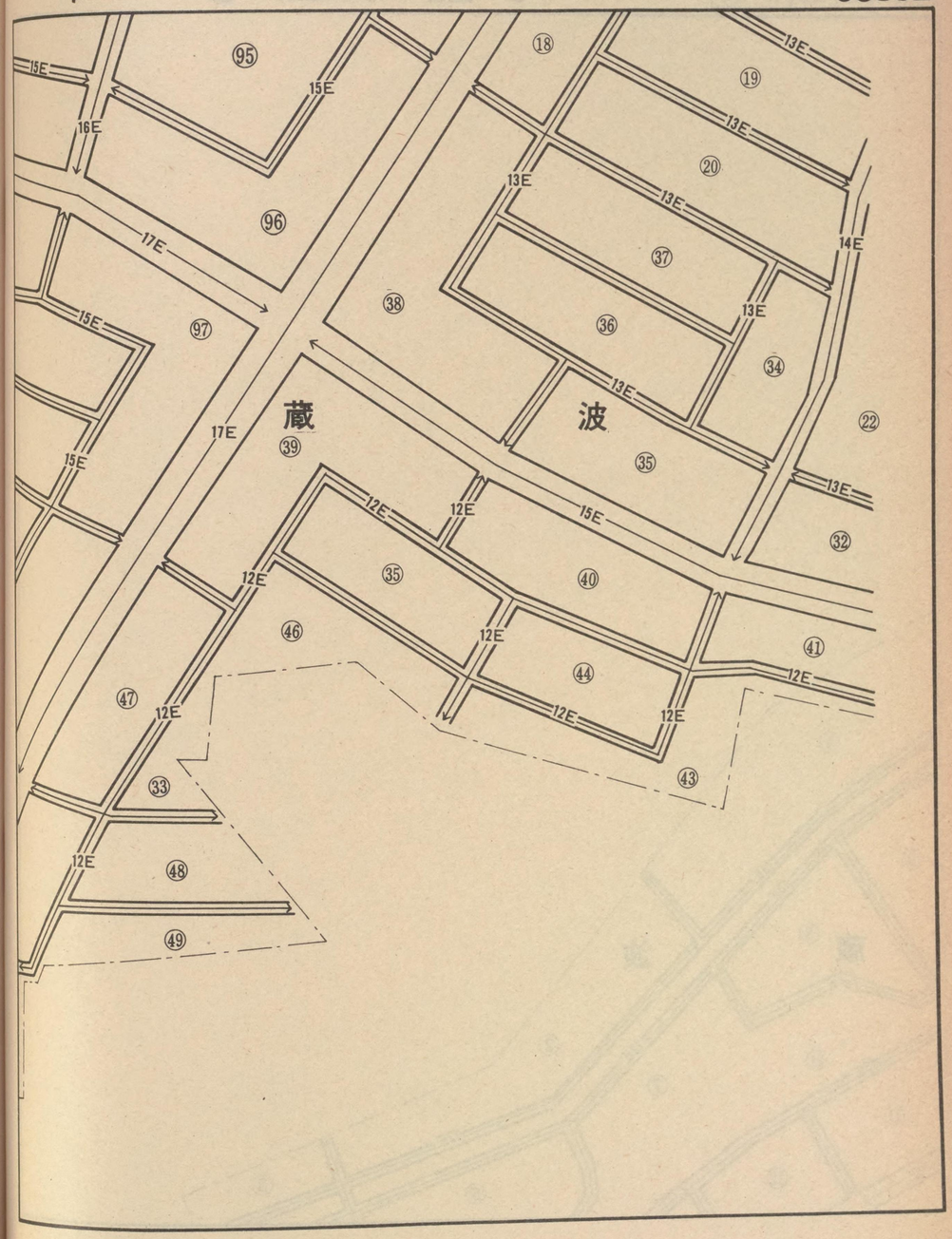

記号	借地権割合	記号	借地権割合
A	90%	E	50%
B	80%	F	40%
C	70%	G	30%
D	60%	H	20%

繁華街・高度商業地区
道路を中心として全地域
道路沿い

普通商業地区 併用住宅地区
全地域
北側道路沿い
南側全地域

中小工場地区
北側全地域
南側道路沿い
南側全地域

大工場地区
北側全地域
南側道路沿い
北側全地域

普通住宅地区 家内工場地区
無印は全地域

68083

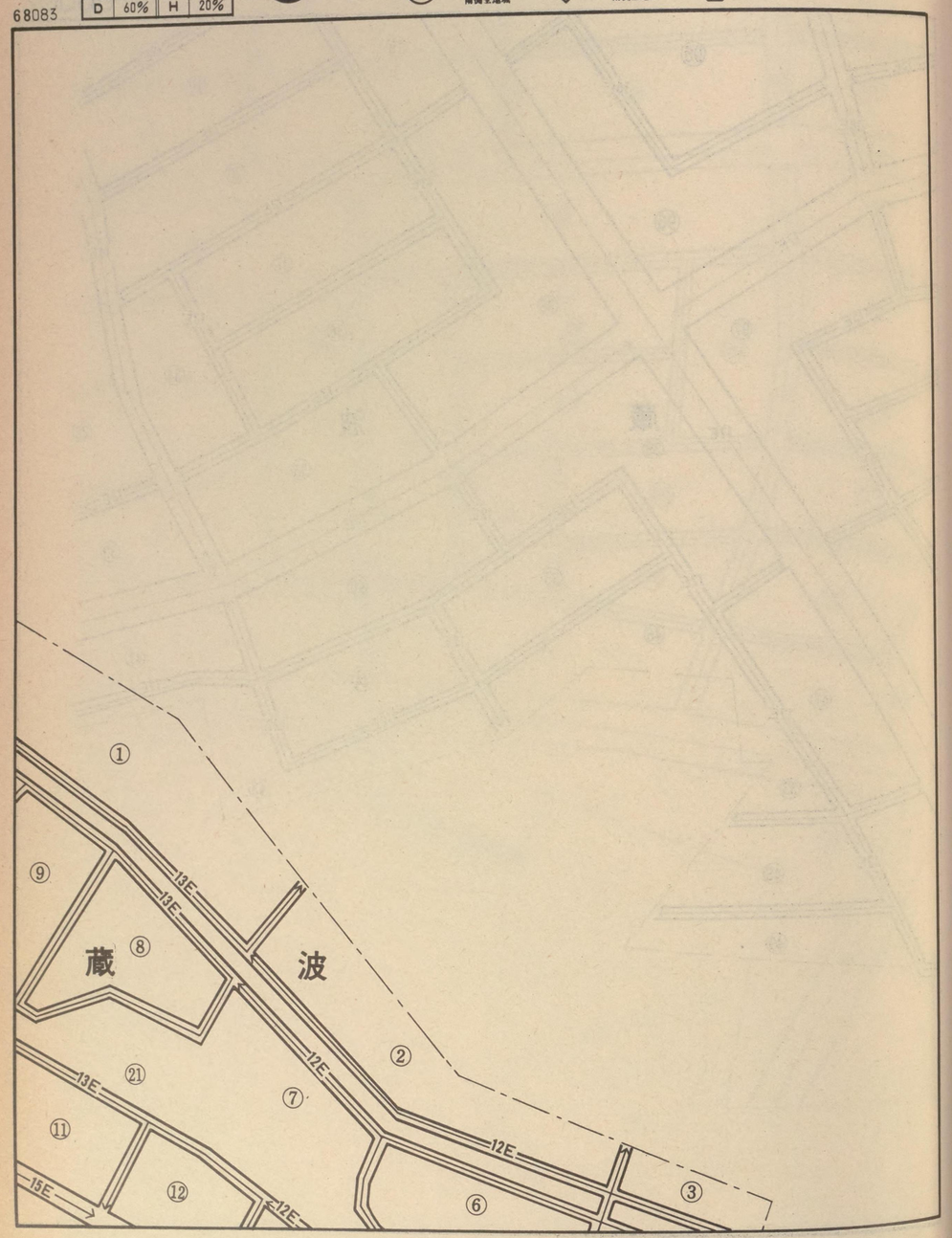

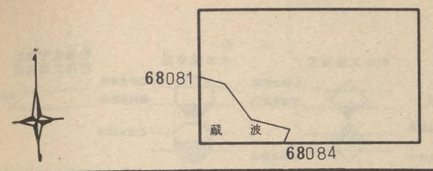

木更津

68083

記号	借地権割合	記号	借地権割合
A	90%	E	50%
B	80%	F	40%
C	70%	G	30%
D	60%	H	20%

繁華街・高度商業地区
道路を中心として全地域
道路沿い

普通商業地区
併用住宅地区
全地域
北側道路沿い
南側全地域

中小工場地区
北側全地域
南側道路沿い
南側全地域

大工場地区
北側全地域
南側道路沿い
北側全地域

普通住宅地区
家内工場地区
無印は全地域

68084

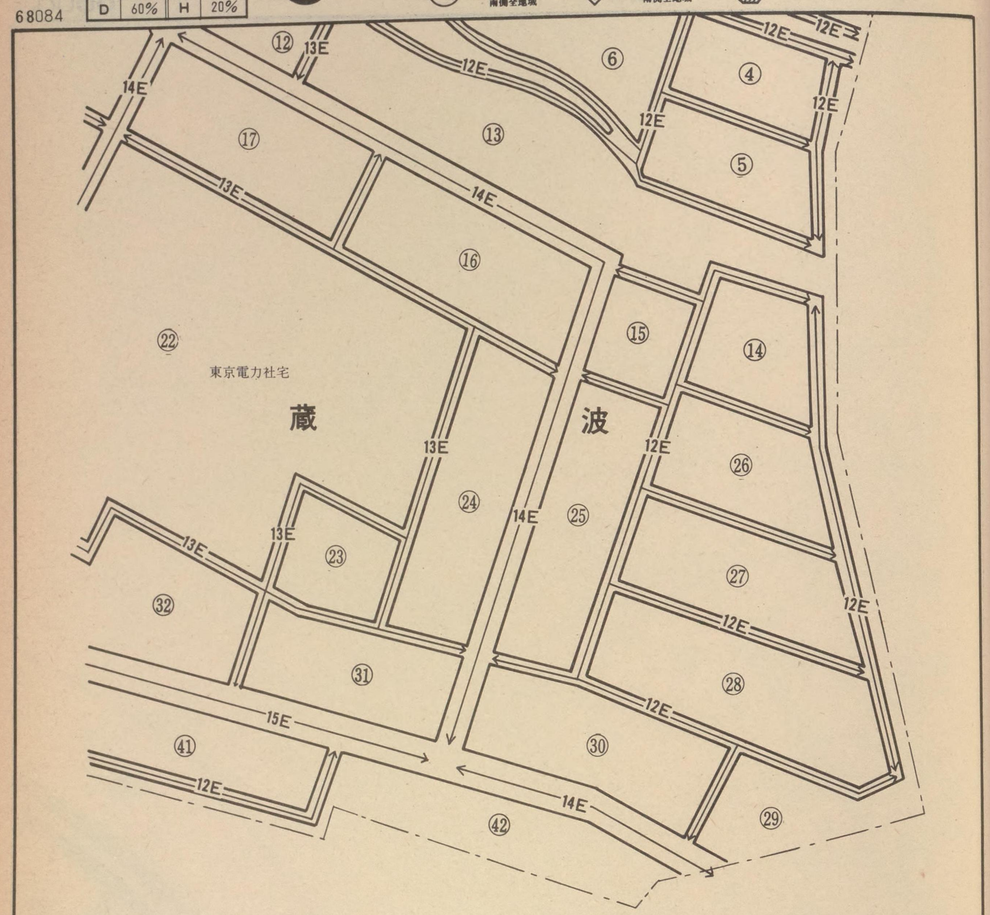

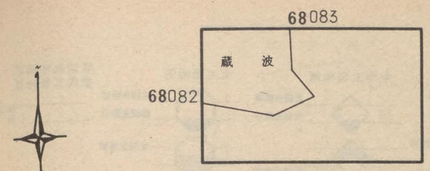

木更津

68084

記号	借地権割合	記号	借地権割合
A	90%	E	50%
B	80%	F	40%
C	70%	G	30%
D	60%	H	20%

繁華街・高度商業地区
道路を中心として全地域
道路沿い

普通商業地区
併用住宅地区
全地域
北側道路沿い
南側全地域

中小工場地区
北側全地域
南側道路沿い
南側全地域

大工場地区
北側全地域
南側道路沿い
北側全地域

普通住宅地区
家内工場地区
無印は全地域

68085

奈　良　輪

96 97 98 100 101 102 106 107 108 120 121 122 129 130 131 132 134

25E 24E 23E 22E 21E 20E 18E

3564 3560

東京酸素窒素㈱社宅
東京瓦斯㈱神納社宅
エイエス化成㈱袖浦社宅

神 納

袖浦農協
昭和支店

68087

奈　良　輪

神　納

68086

木更津

68085

46D 44D

千葉興業銀行袖ヶ浦支店
9c-3

公1　公5-1

3678
袖ヶ浦商工会

富士石油㈱福王台住宅
3718

3735-4
福王台区画整理組合事務所

公園

28 29 30 35E 27E 26E 25E 24E 23E 19E

82 85 86 87 88 89 90 91 92 93 94 95 99 103 104 105 119

記号	借地権割合	記号	借地権割合
A	90%	E	50%
B	80%	F	40%
C	70%	G	30%
D	60%	H	20%

繁華街・高度商業地区
道路を中心として全地域
道路沿い

普通商業地区
併用住宅地区
全地域
北側道路沿い
南側全地域

中小工場地区
北側全地域
南側道路沿い
南側全地域

大工場地区
北側全地域
南側道路沿い
北側全地域

普通住宅地区
家内工場地区
無印は全地域

68086

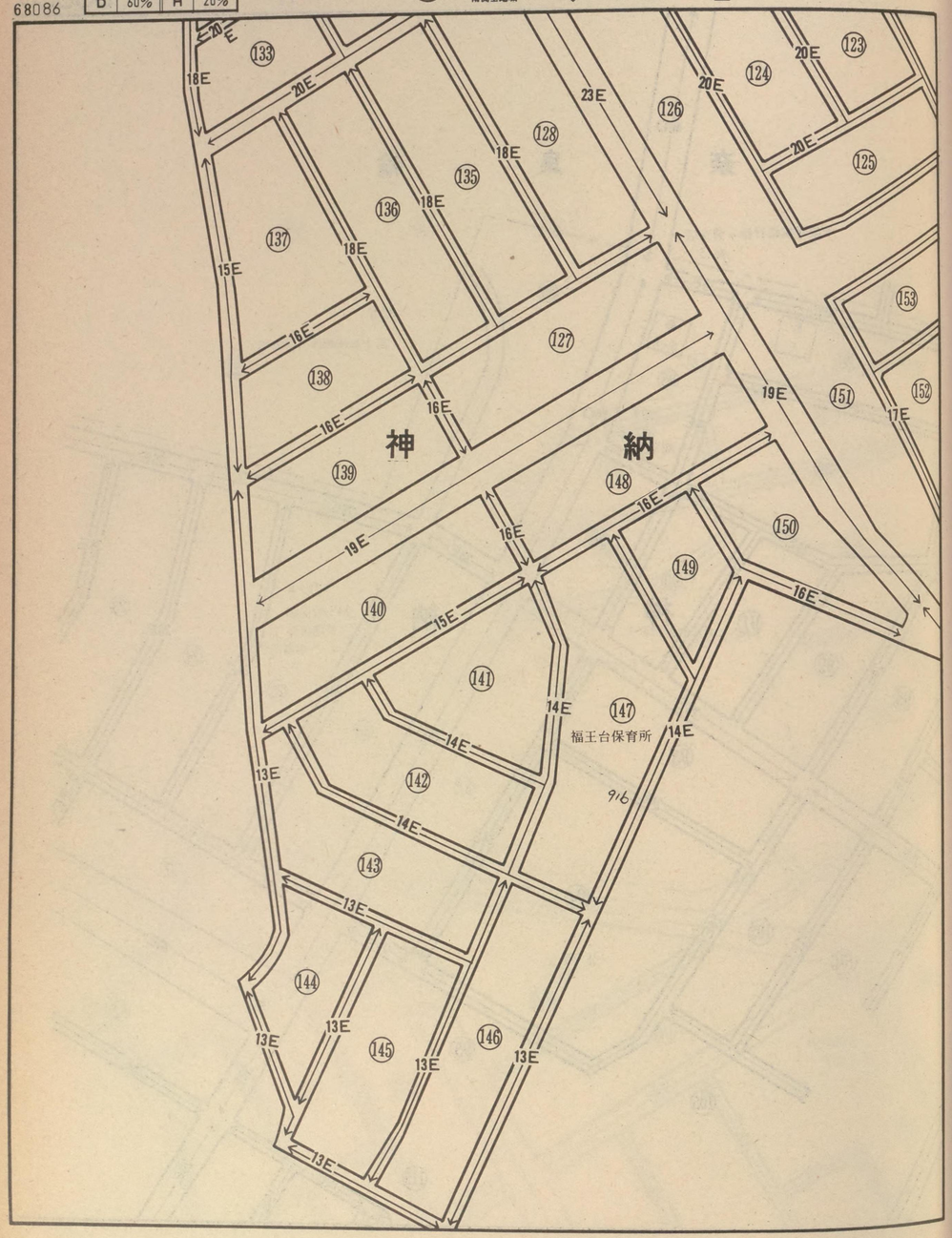

68085
神　納
68088

木更津

68086

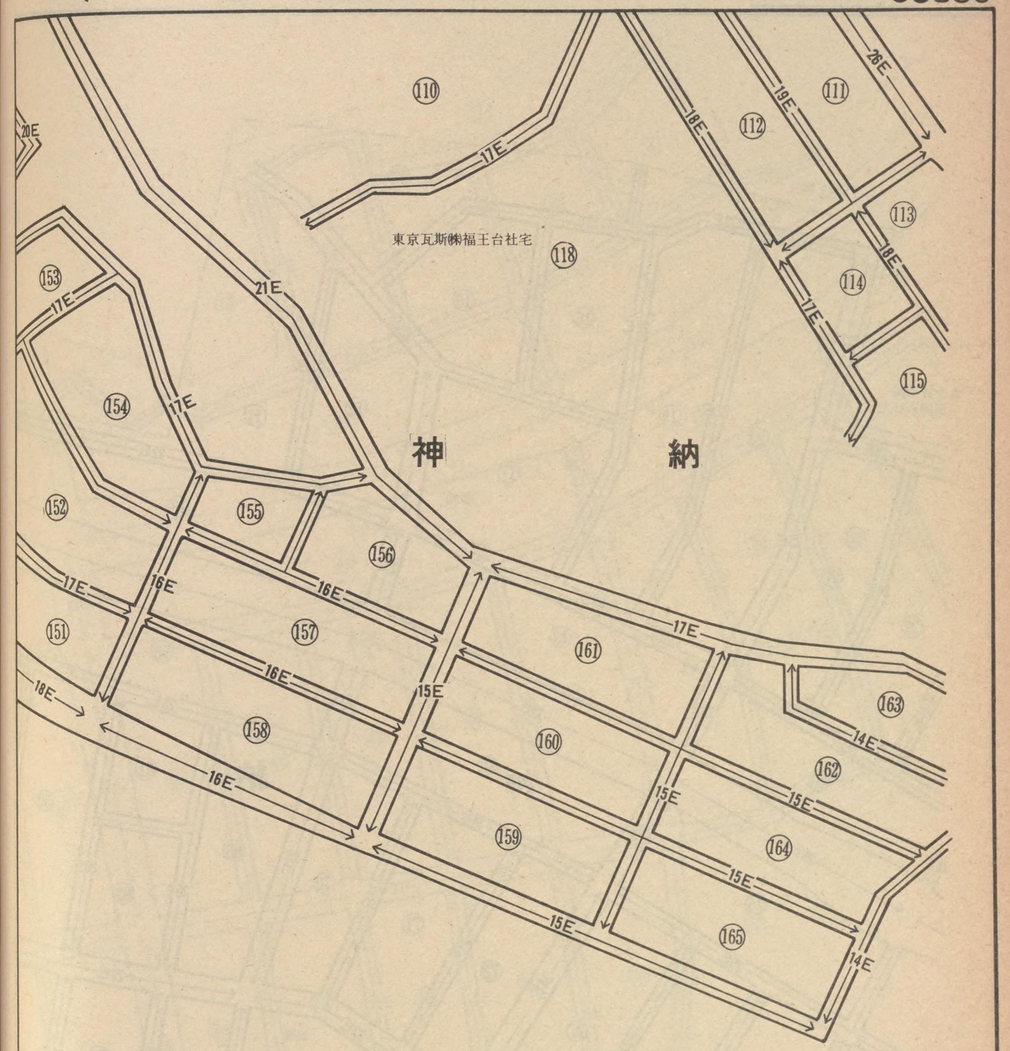

記号	借地権割合	記号	借地権割合
A	90%	E	50%
B	80%	F	40%
C	70%	G	30%
D	60%	H	20%

繁華街・高度商業地区
道路を中心として全地域
道路沿い

普通商業地区
併用住宅地区
全地域
北側道路沿い
南側全地域

中小工場地区
北側全地域
南側道路沿い
南側全地域

大工場地区
北側全地域
南側道路沿い
北側全地域

普通住宅地区
家内工場地区
無印は全地域

68087

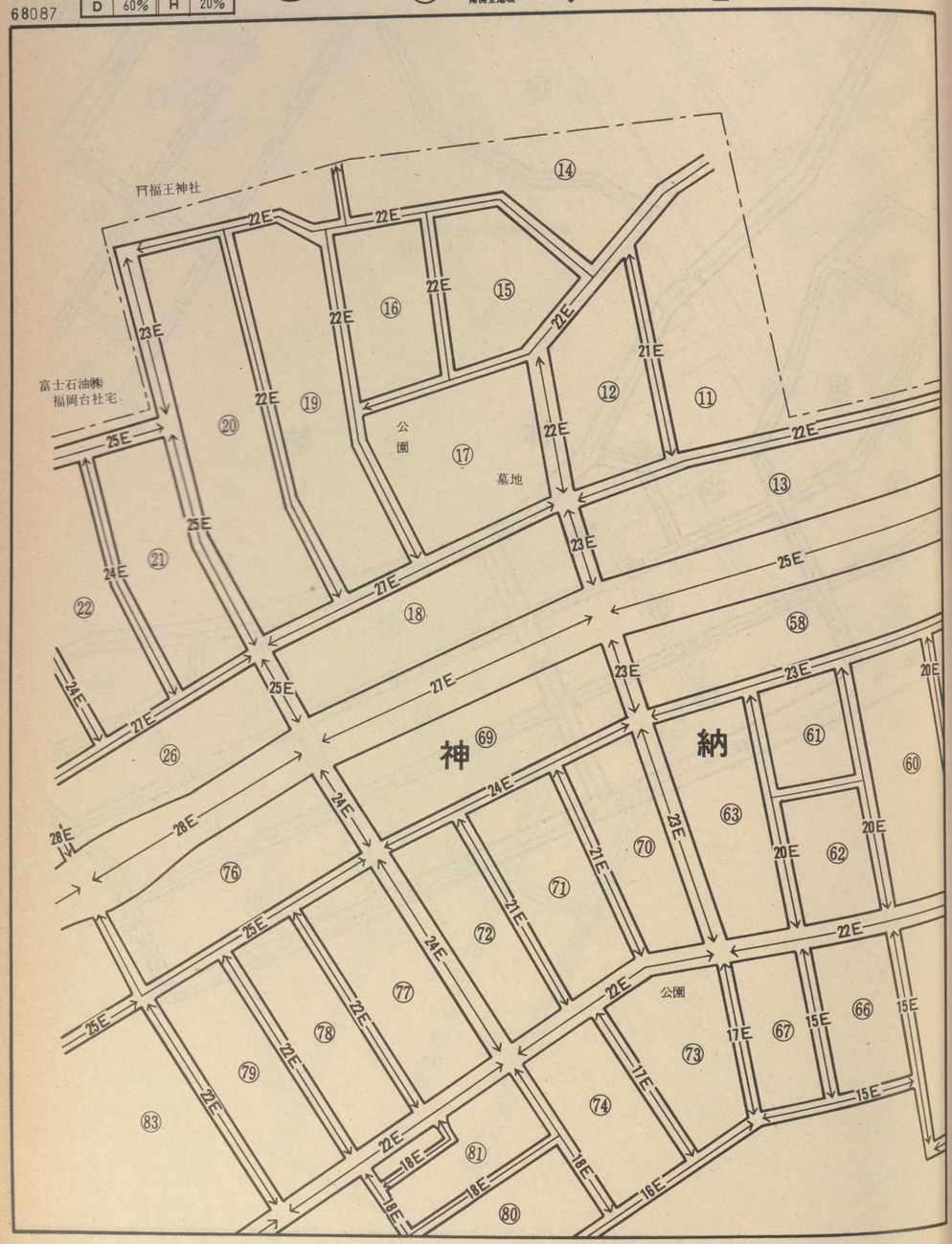

68085
68089
68088

木更津

68087

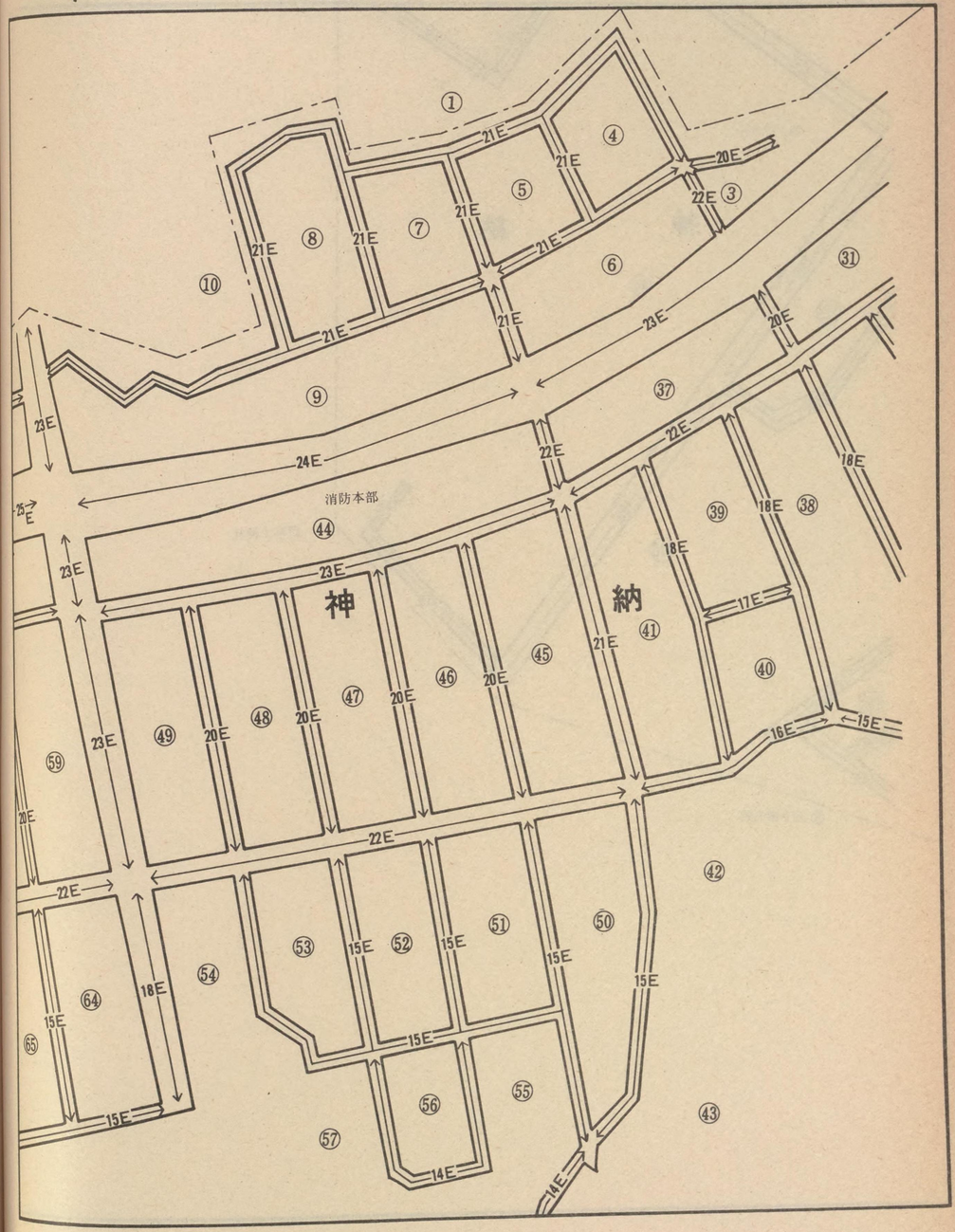

記号	借地権割合	記号	借地権割合
A	90%	E	50%
B	80%	F	40%
C	70%	G	30%
D	60%	H	20%

繁華街・高度商業地区
道路を中心として全地域
道路沿い

普通商業地区
併用住宅地区
全地域
北側道路沿い
南側全地域

中小工場地区
北側全地域
南側道路沿い
南側全地域

大工場地区
北側全地域
南側道路沿い
北側全地域

普通住宅地区
家内工場地区
無印は全地域

68088

22E
18E
16E
旭ダウ社宅
神　納
84
113
23E
18E
18E
116
14E
15E
戸辛土神社
17E
163
14E
14E
袖ヶ浦高校

68087
68086
神　納

木更津

68088

14E

記号	借地権割合	記号	借地権割合
A	90%	E	50%
B	80%	F	40%
C	70%	G	30%
D	60%	H	20%

繁華街・高度商業地区
道路を中心として全地域
道路沿い

普通商業地区
併用住宅地区
全地域
北側道路沿い
南側全地域

中小工場地区
北側全地域
南側道路沿い
南側全地域

大工場地区
北側全地域
南側道路沿い
北側全地域

普通住宅地区
家内工場地区
無印は全地域

68089

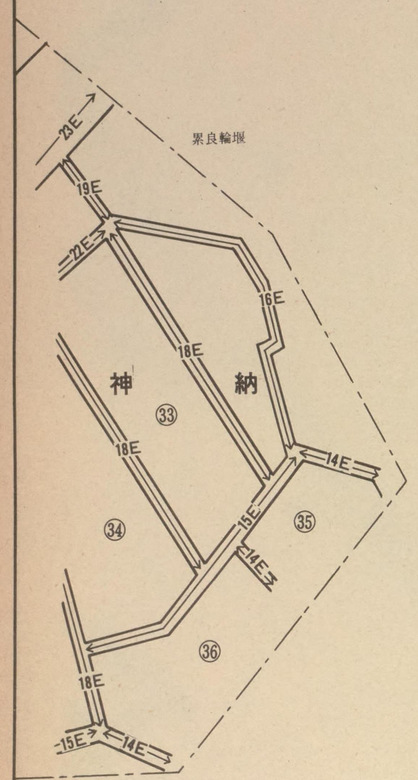

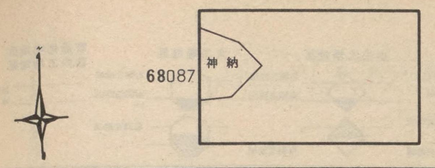

木更津

68089

記号	借地権割合	記号	借地権割合
A	90%	E	50%
B	80%	F	40%
C	70%	G	30%
D	60%	H	20%

繁華街・高度商業地区
道路を中心として全地域
道路沿い

普通商業地区
併用住宅地区
全地域
北側道路沿い
南側全地域

中小工場地区
北側全地域
南側道路沿い
南側全地域

大工場地区
北側全地域
南側道路沿い
北側全地域

普通住宅地区
家内工場地区
無印は全地域

68090

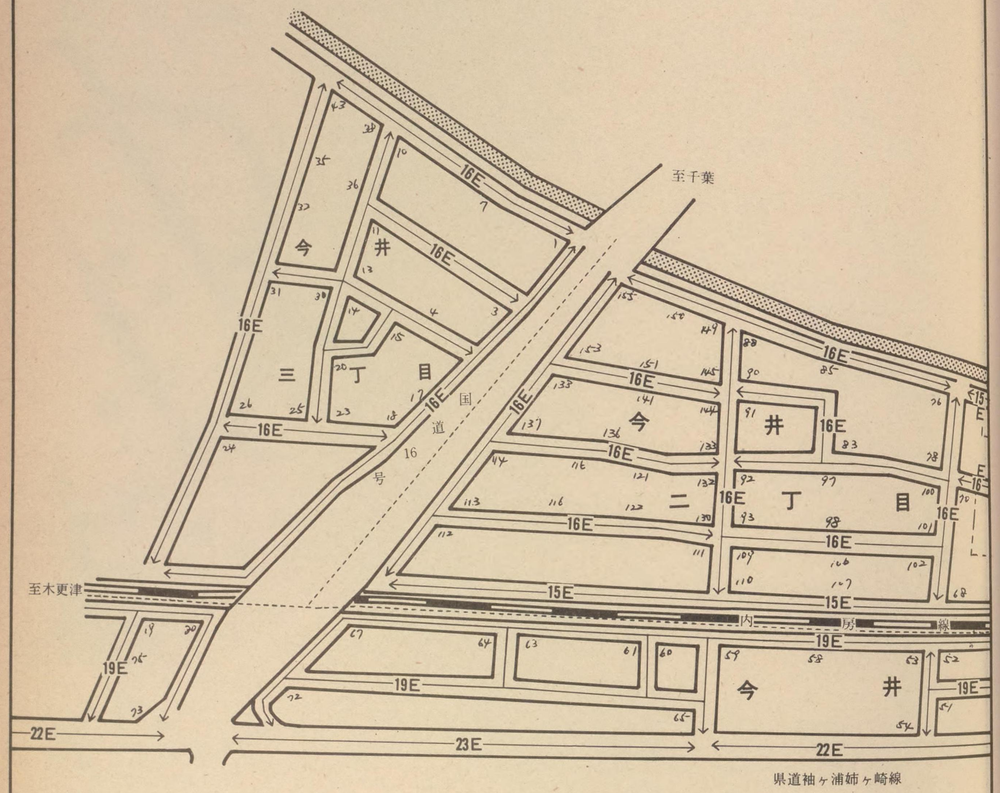

（蔵波）

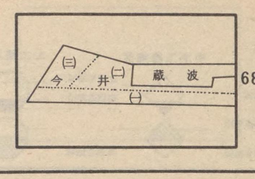

木更津

68090

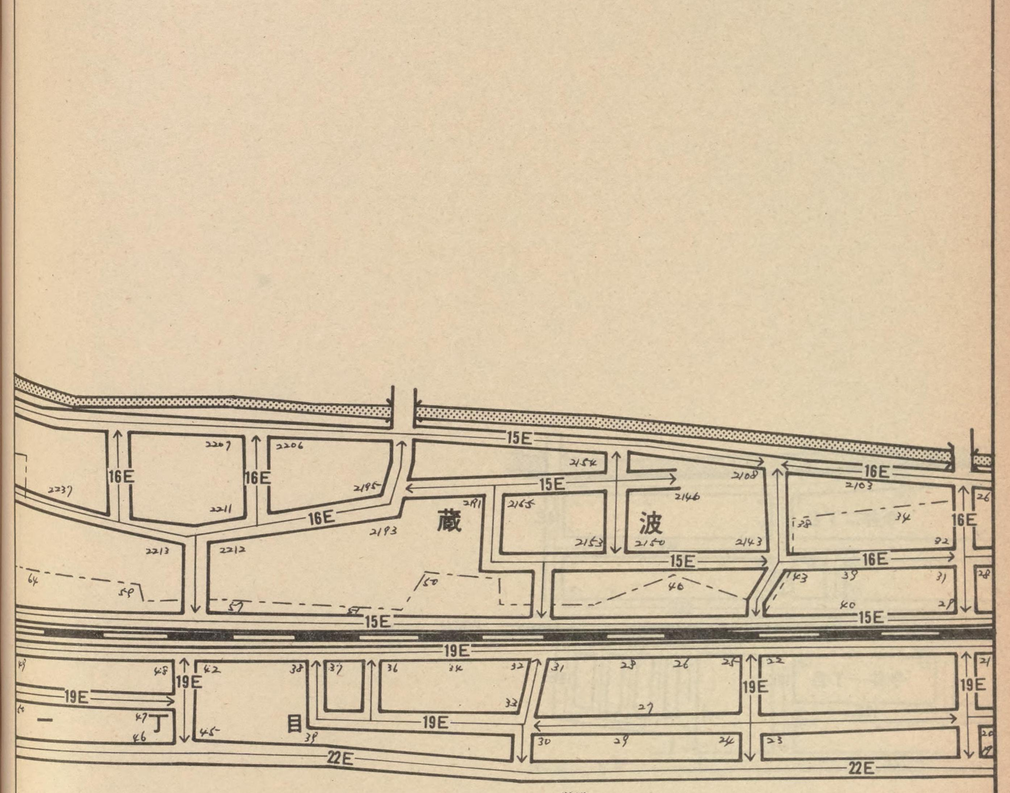

（蔵波）

記号	借地権割合	記号	借地権割合
A	90%	E	50%
B	80%	F	40%
C	70%	G	30%
D	60%	H	20%

繁華街・高度商業地区
道路を中心として全地域
道路沿い

普通商業地区
併用住宅地区
全地域
北側道路沿い
南側全地域

中小工場地区
北側全地域
南側道路沿い
南側全地域

大工場地区
北側全地域
南側道路沿い
北側全地域

普通住宅地区
家内工場地区
無印は全地域

68091

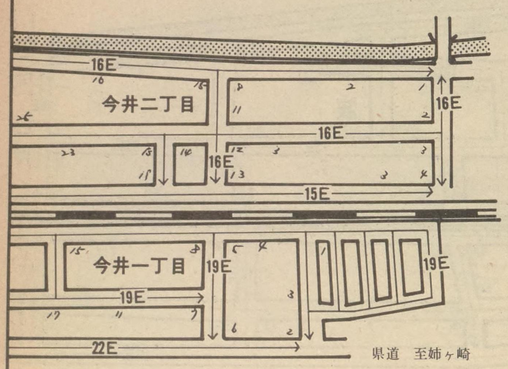

内房線　至千葉

県道　至姉ヶ崎

（蔵波）

68090
(二) 今
(一) 井

木更津

68091

町丁名索引

69001

館　山税務署

町丁名		路線価図ページ
	館山市	
か	川名	69006、69007
し	新宿	69014、69020
た	館山	69010、69011、69014、69015、69016
な	長須賀	69014、69015、69016、69020、69021
	那古	69007、69008、69009
ふ	船形	69002、69003、69004、69005、69006、69007
ほ	北条	69012、69013、69014、69017、69018、69019、69020、69021
	鋸南町	
お	大帷子	69024
か	勝山	69026、69027
し	下佐久間	69027、69028
ほ	保田	69022、69023、69024
り	竜島	69025、69026、69028
	鴨川市	
か	貝渚	69029、69030、69033
ひ	広場	69034、69035
ま	前原	69032、69033
よ	横渚	69029、69030、69031、69032、69033
	天津・小湊町	
あ	天津	69036、69037、69038、69040
う	内浦	69041、69042、69043
こ	小湊	69041、69043
は	浜荻	69039、69040

索引図　館山

69001

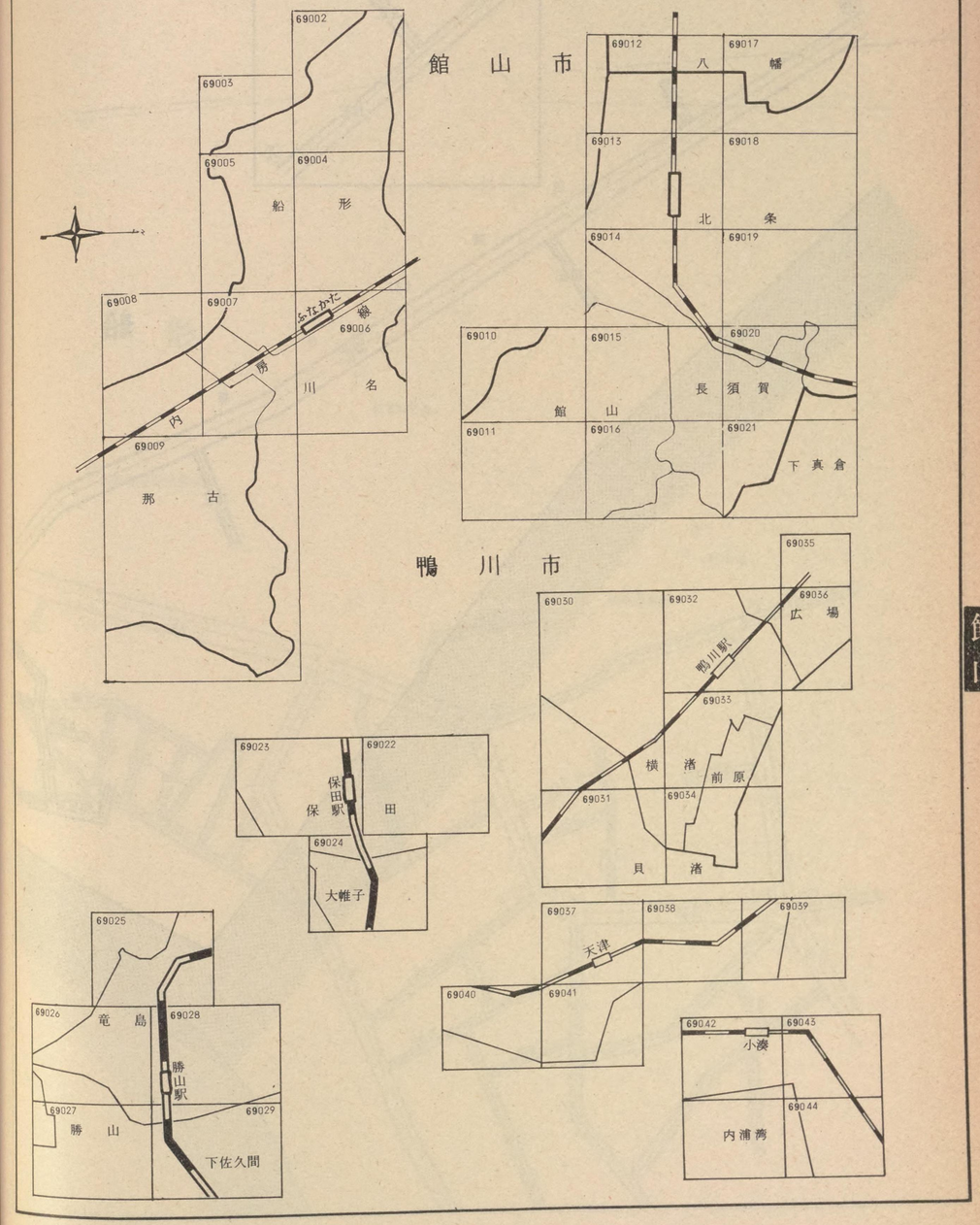

館山

記号	借地権割合	記号	借地権割合
A	90%	E	50%
B	80%	F	40%
C	70%	G	30%
D	60%	H	20%

繁華街・高度商業地区
道路を中心として全地域
道路沿い

普通商業地区
併用住宅地区
全地域
北側道路沿い
南側全地域

中小工場地区
北側全地域
南側道路沿い
南側全地域

大工場地区
北側全地域
南側道路沿い
北側全地域

普通住宅地区
家内工場地区
無印は全地域

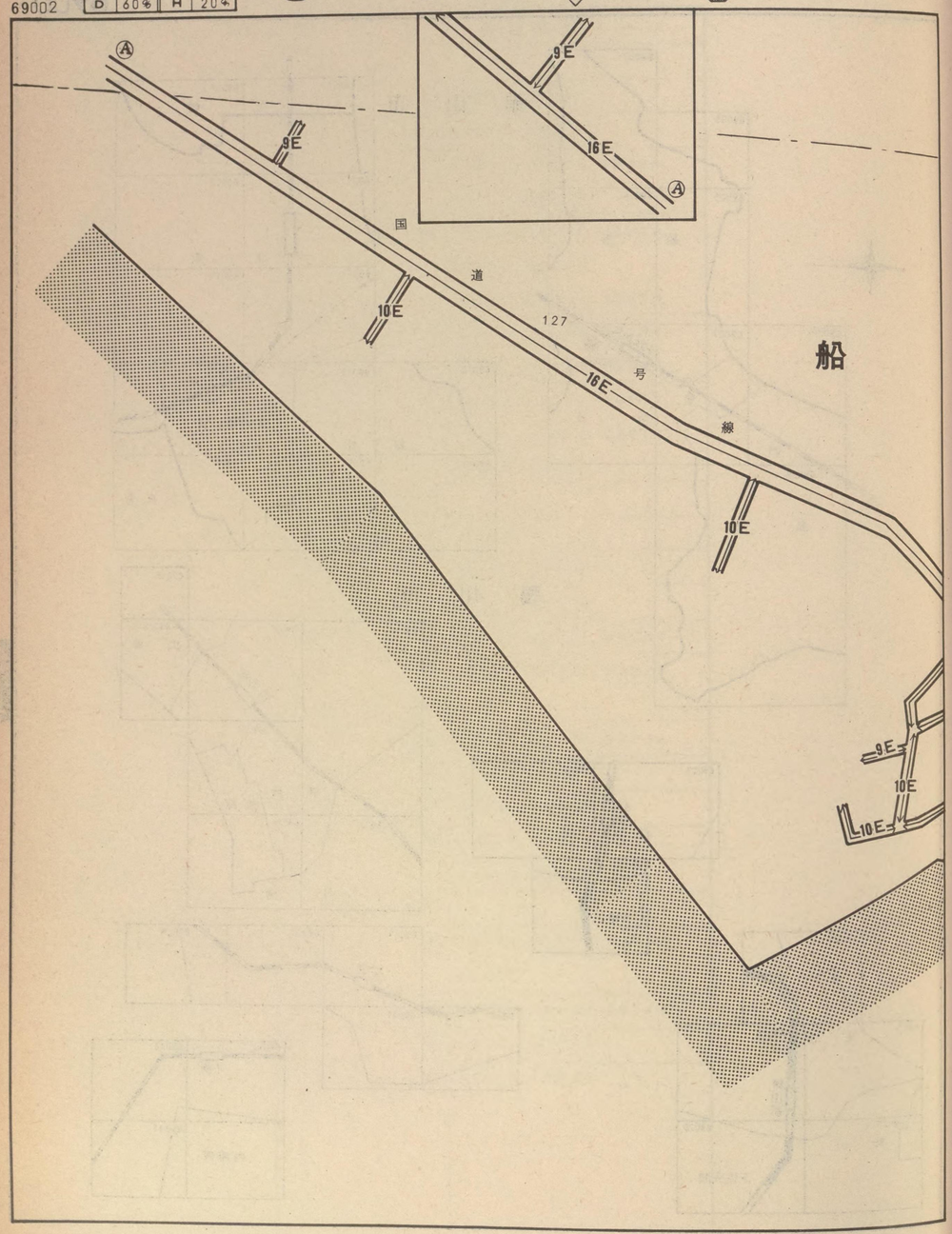

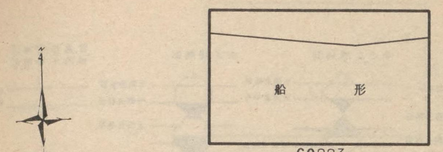

館山

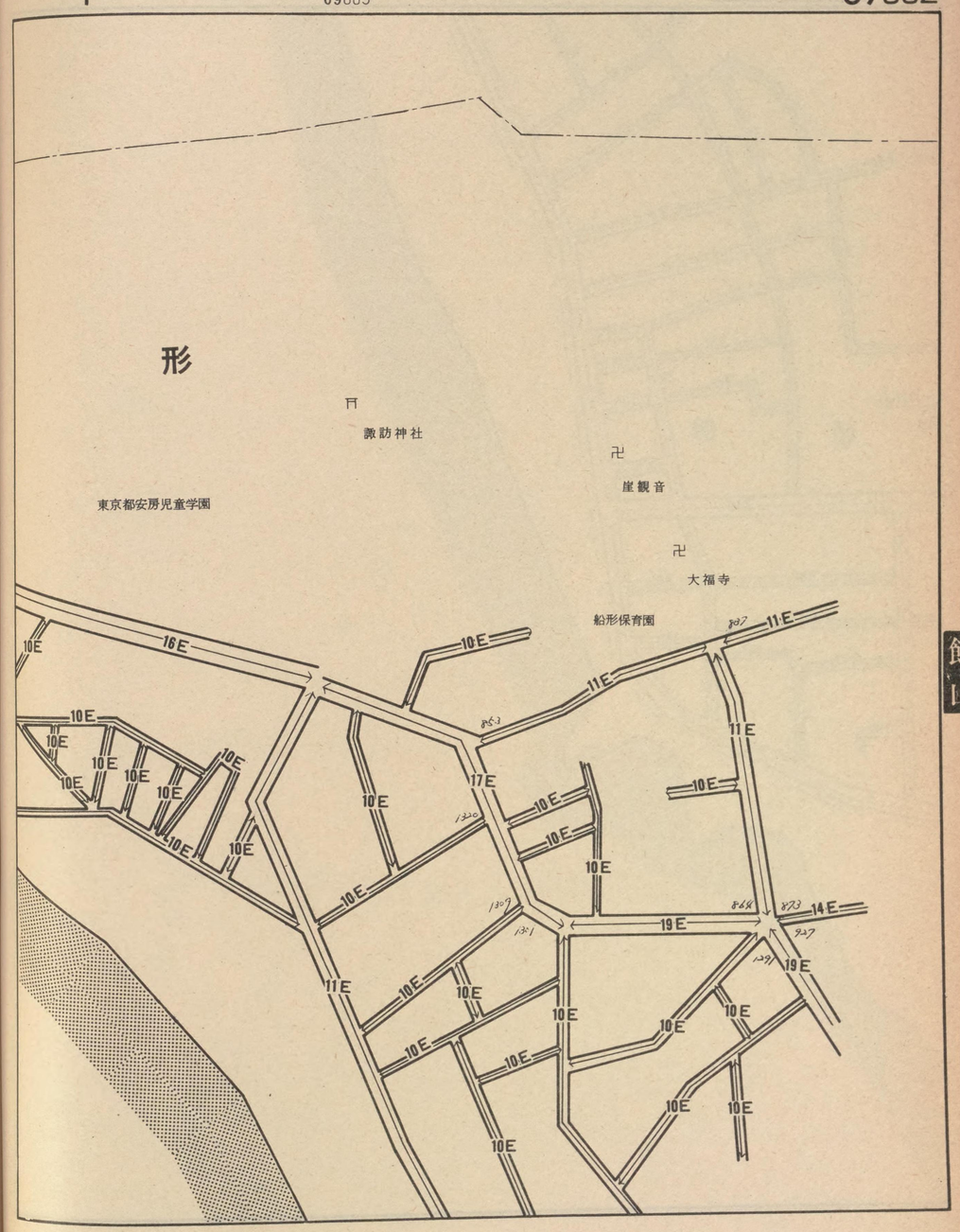

記号	借地権割合	記号	借地権割合
A	90%	E	50%
B	80%	F	40%
C	70%	G	30%
D	60%	H	20%

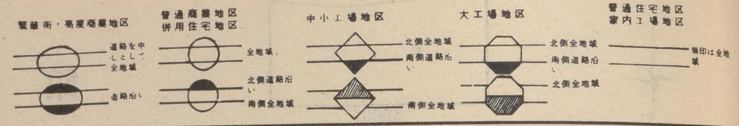

69003

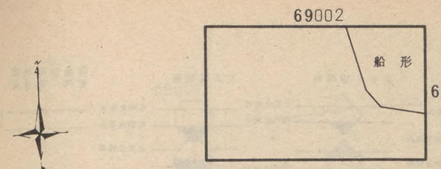

館山

69003

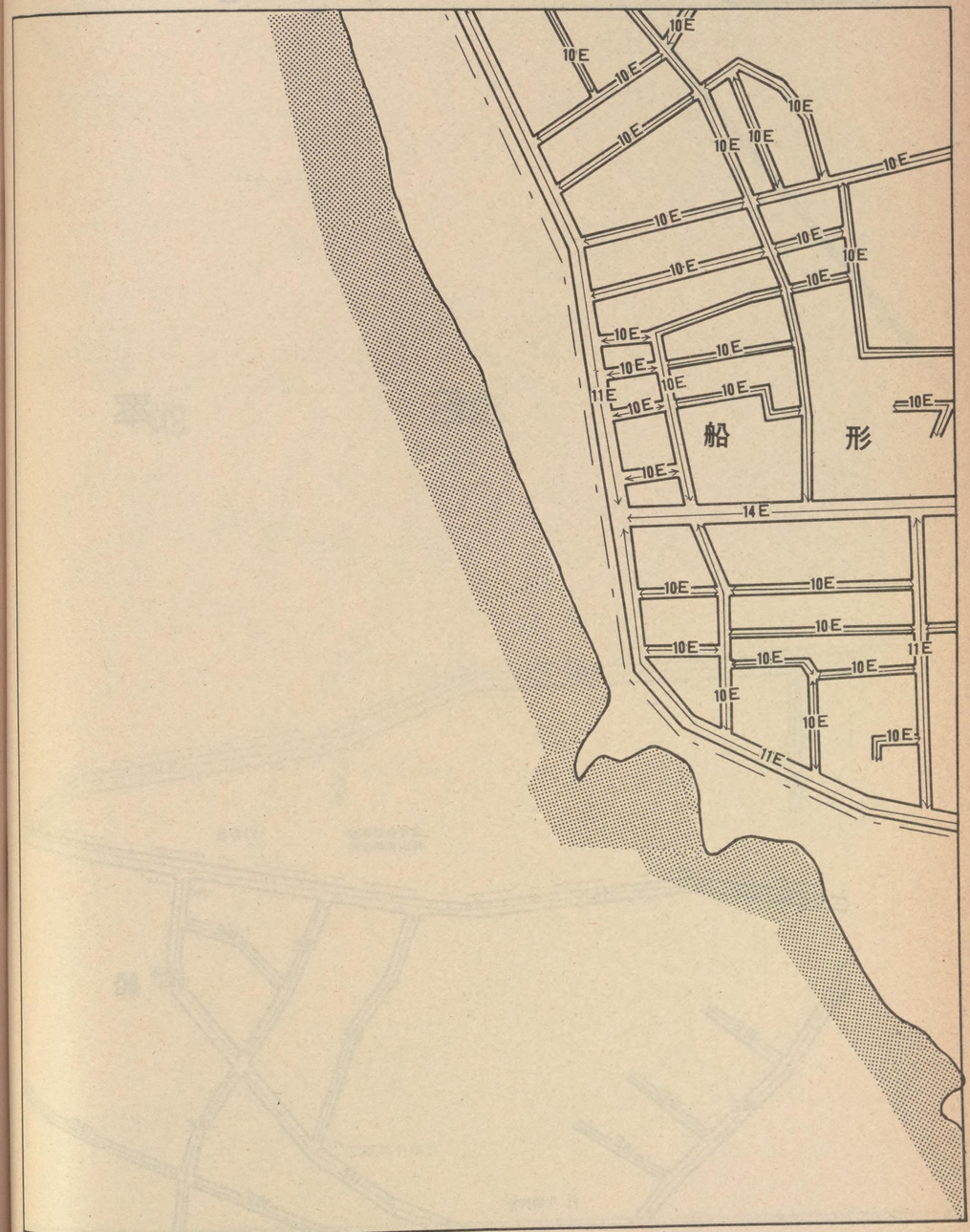

記号	借地権割合	記号	借地権割合
A	90%	E	50%
B	80%	F	40%
C	70%	G	30%
D	60%	H	20%

繁華街・高度商業地区
道路を中心として全地域
道路沿い

普通商業地区
併用住宅地区
全地域
北側道路沿い
南側全地域

中小工場地区
北側全地域
南側道路沿い
南側全地域

大工場地区
北側全地域
南側道路沿い
北側全地域

普通住宅地区
家内工場地区
無印は全地域

69004

倍率

白百合幼稚園
館山英語学院

⛩神社

925

942

14E

10E

10E

10E

10E

19E

10E

10E

11E

10E

10E

10E

船

⛩八雲神社

69002

69006

船形

館山

69004

地域

房総西線

12E

14E

天理教

10E

形

⊗船形小学校

記号	借地権割合	記号	借地権割合
A	90%	E	50%
B	80%	F	40%
C	70%	G	30%
D	60%	H	20%

繁華街・高度商業地区
- 道路を中心として全地域
- 道路沿い

普通商業地区 併用住宅地区
- 全地域
- 北側道路沿い
- 南側全地域

中小工場地区
- 北側全地域
- 南側道路沿い
- 南側全地域

大工場地区
- 北側全地域
- 南側道路沿い
- 北側全地域

普通住宅地区 家内工場地区
- 無印は全地域

69005

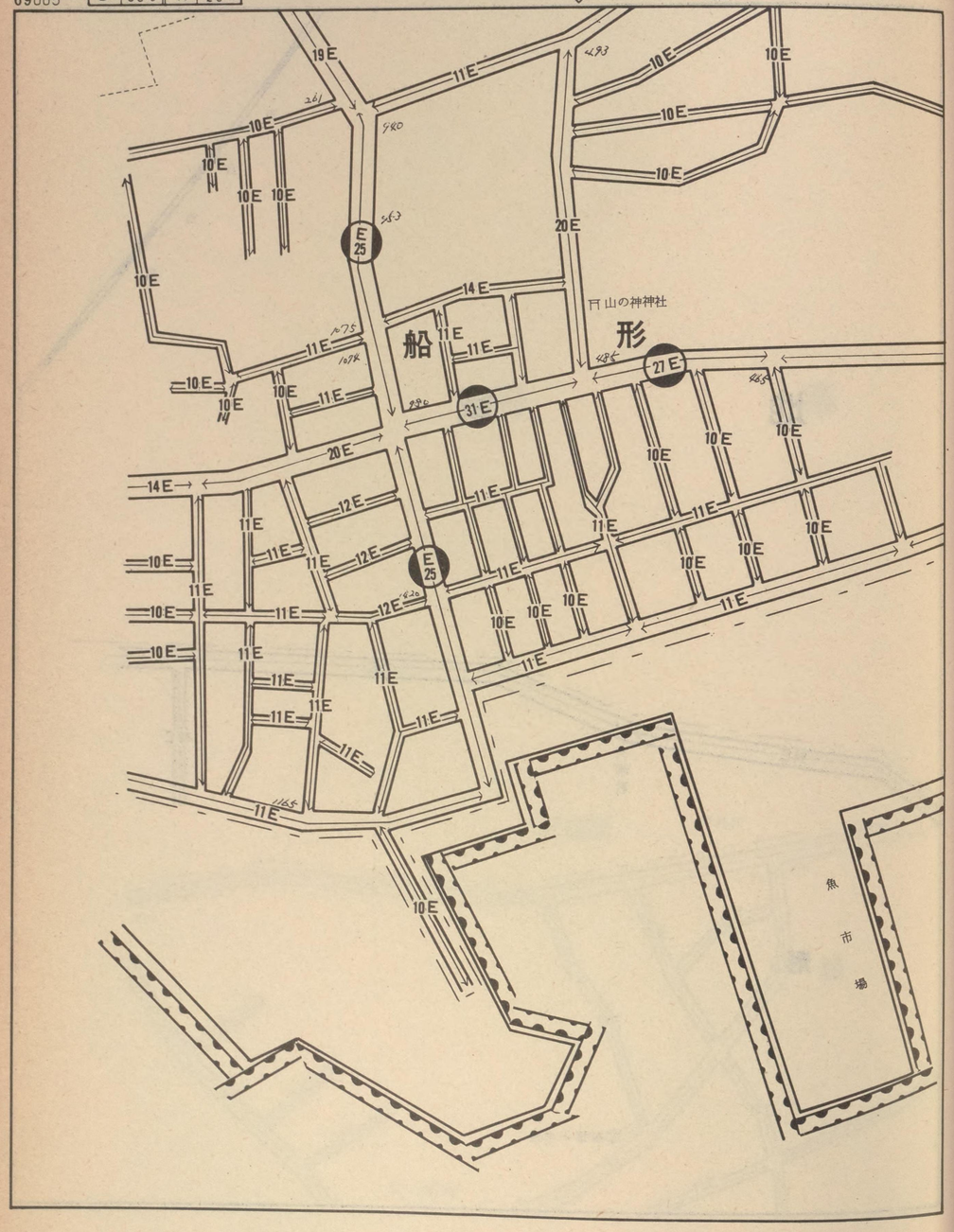

69004

69003 船形 69007

館山

69005

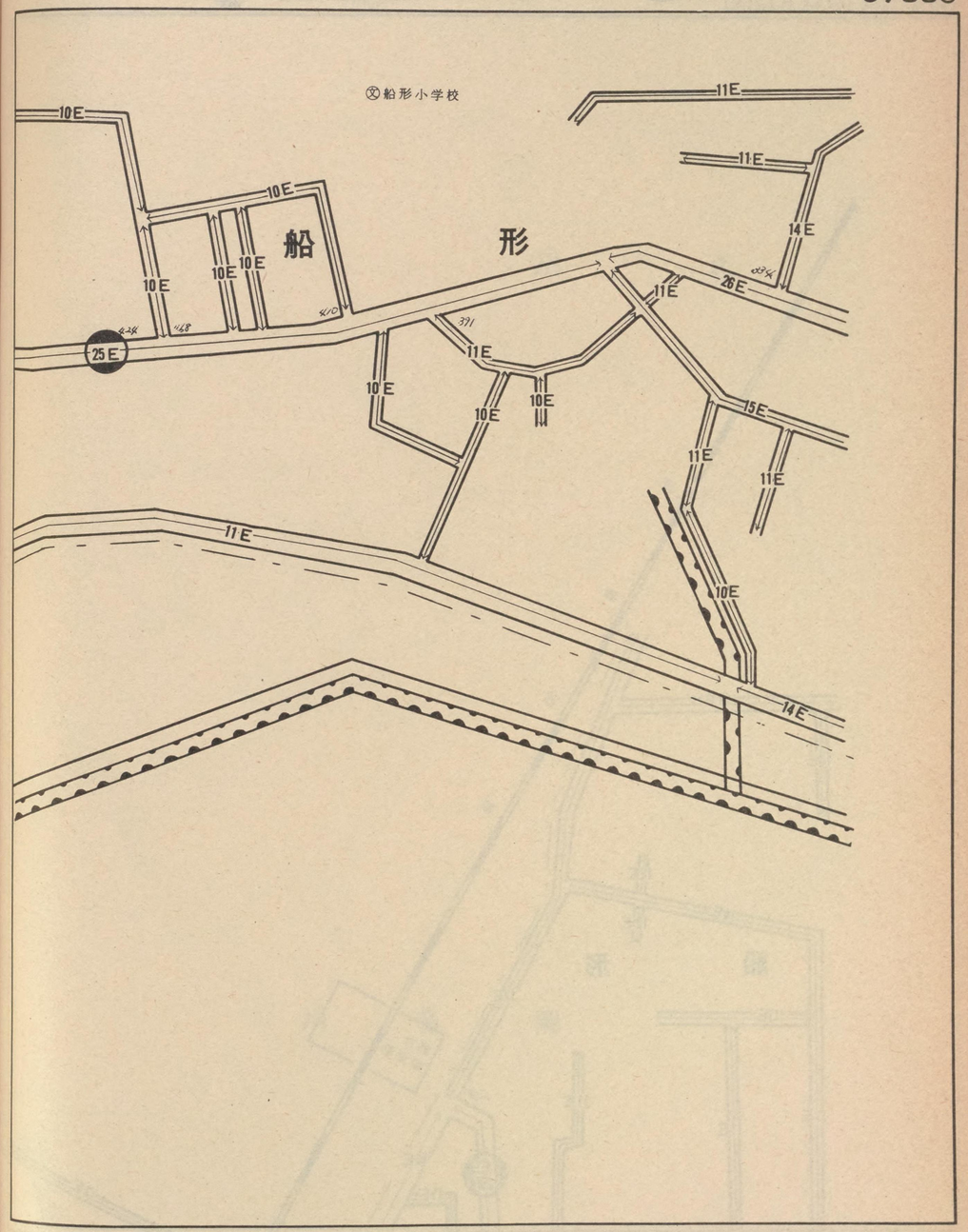

記号	借地権割合	記号	借地権割合
A	90%	E	50%
B	80%	F	40%
C	70%	G	30%
D	60%	H	20%

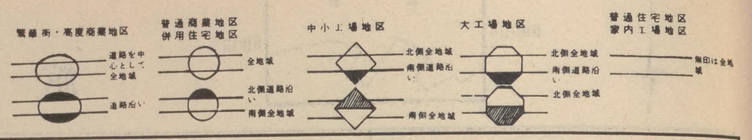

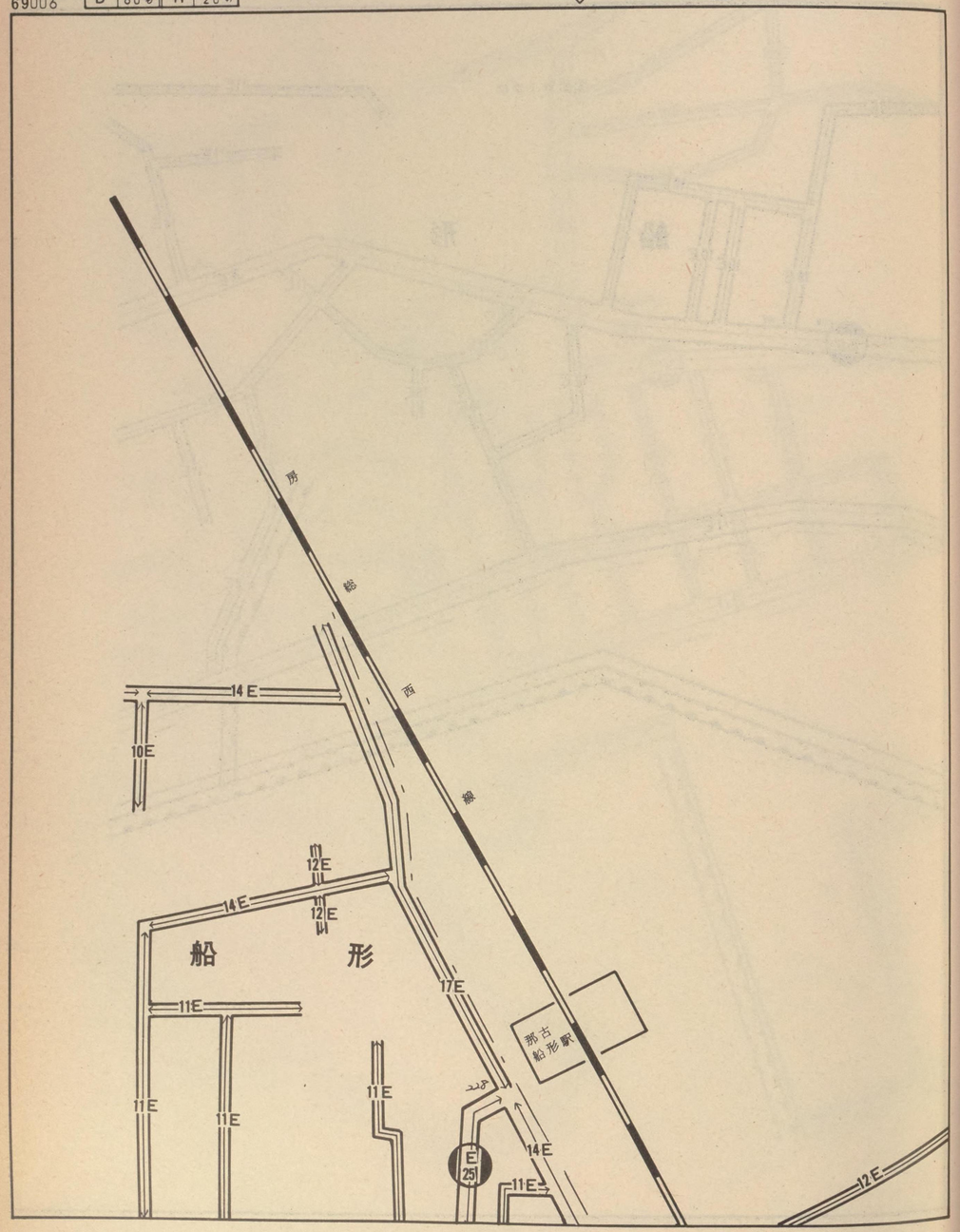

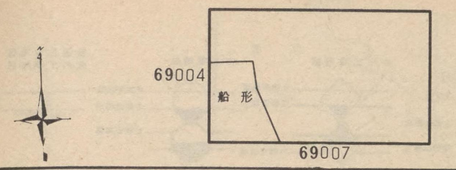

館山

69006

川名

川名岡

記号	借地権割合	記号	借地権割合
A	90%	E	50%
B	80%	F	40%
C	70%	G	30%
D	60%	H	20%

繁華街・高度商業地区
道路を中心として全地域
道路沿い

普通商業地区
併用住宅地区
全地域
北側道路沿い
南側全地域

中小工場地区
北側全地域
南側道路沿い
南側全地域

大工場地区
北側全地域
南側道路沿い
北側全地域

普通住宅地区
家内工場地区
無印は全地域

69007

船形

千葉銀行
那古船形支店

〒船形
郵便局

館山専修
職業訓練所

房総西線

69006
69005 船形 那古 69009
69008

館山

69007

川名

〒金比羅神社

館山信用金庫
那古支店

那古

館山船形
電話交換局

記号	借地権割合	記号	借地権割合
A	90%	E	50%
B	80%	F	40%
C	70%	G	30%
D	60%	H	20%

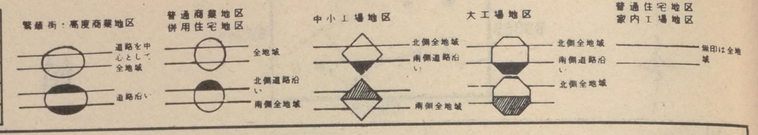

69008

69007

那古

69009

館山

69008

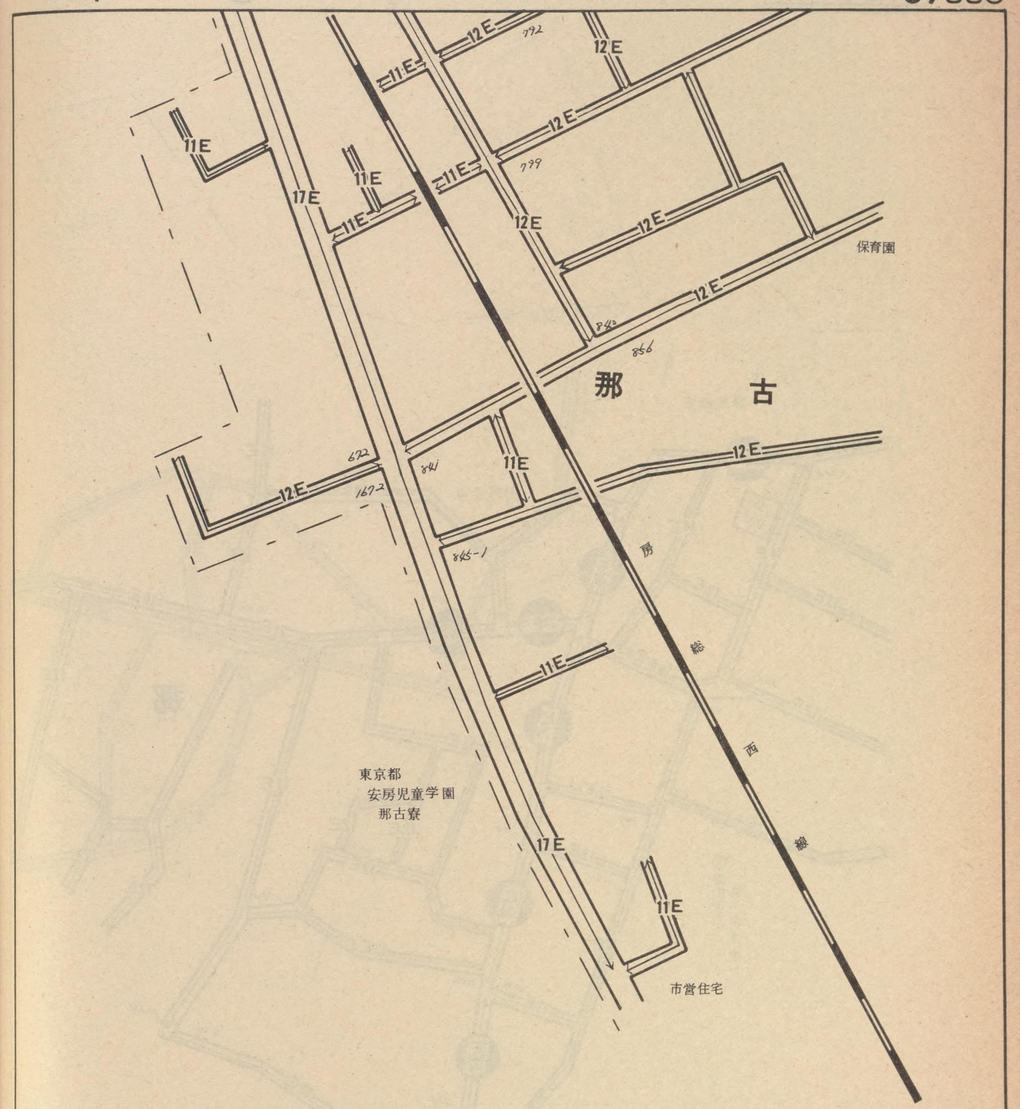

記号	指地場割合	記号	指地場割合
A	90%	E	50%
B	80%	F	40%
C	70%	G	30%
D	60%	H	20%

繁華街・高度商業地区
道路を中心として全地域
道路沿い

普通商業地区
併用住宅地区
全地域
北側道路沿い
南側全地域

中小工場地区
北側全地域
南側道路沿い
南側全地域

大工場地区
北側全地域
南側道路沿い
北側全地域

普通住宅地区
家内工場地区
無印は全地域

69009

卍 那古観音

卍那古寺

公 002

(文) 館山市立第一中学校

那

古

69007
69008
那古

館山

69009

(文) 那古小学校

記号	借地権割合	記号	借地権割合
A	90%	E	50%
B	80%	F	40%
C	70%	G	30%
D	60%	H	20%

繁華街・高度商業地区
道路を中心として全地域
道路沿い

普通商業地区
併用住宅地区
全地域
北側道路沿い
南側全地域

中小工場地区
北側全地域
南側道路沿い
南側全地域

大工場地区
北側全地域
南側道路沿い
北側全地域

普通住宅地区
家内工場地区
街区は全地域

69010

館　山　湾

築　港

12E
13E
19E
13E
95-42
95-1
14E

館山

69010

69015

69011

千葉県立
安房博物館
水産共同実習所

19E
15E
21E
16E
1588
1538
1560
21E
16E
1660
23E
796-3
13E
20E
796
775
19E
館山電報電話局
線路庁舎

楠
18E
見

館
山

76-7
14E
1003-6
915
14E
905
14E
905
14E
730
822
14E
780
14E
14E
14E
14E
14E
14E
868

東京水産大学
実習場

安房水産高校
寄宿舎

記号	借地権割合	記号	借地権割合
A	90%	E	50%
B	80%	F	40%
C	70%	G	30%
D	60%	H	20%

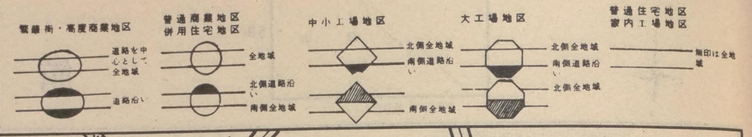

69011

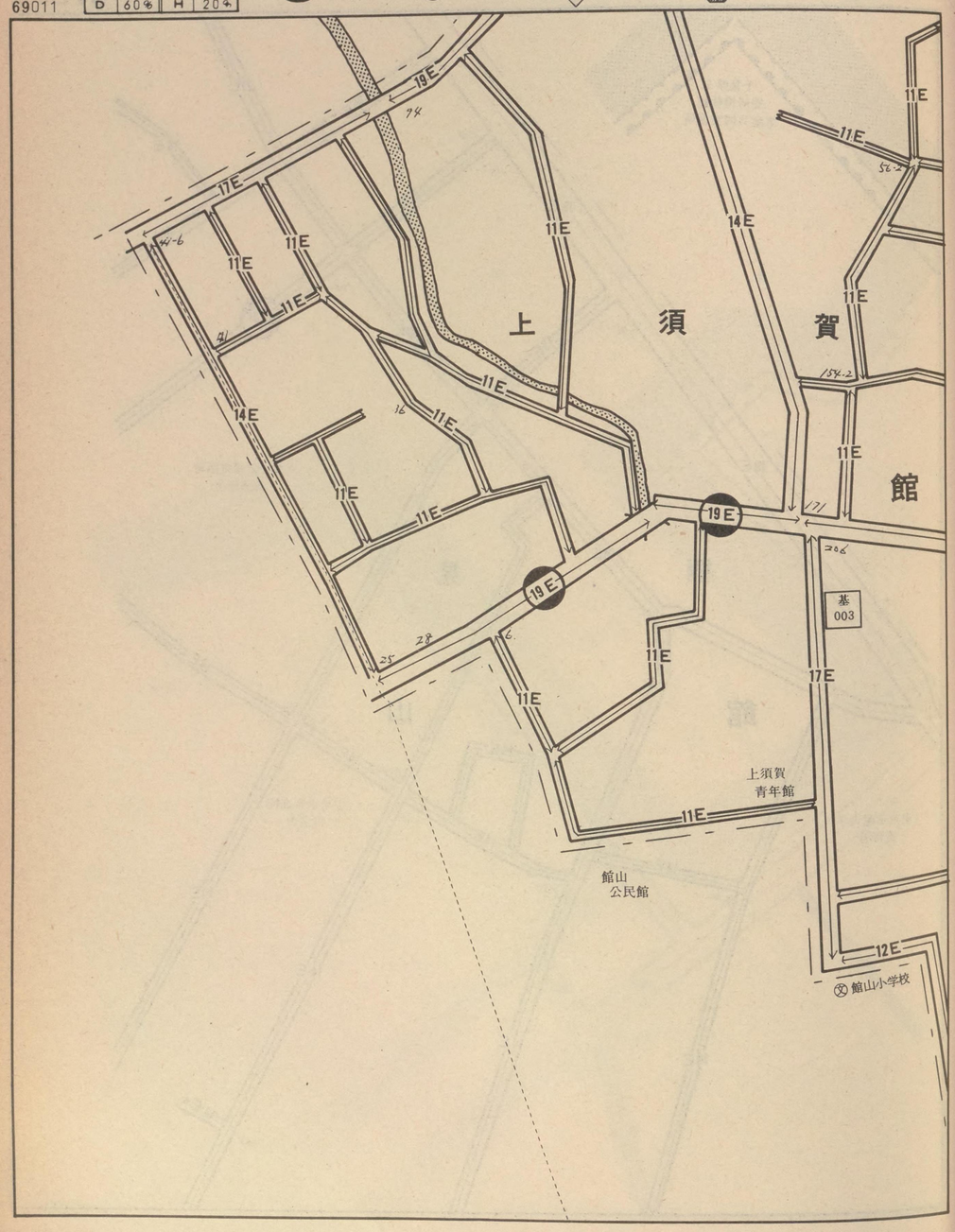

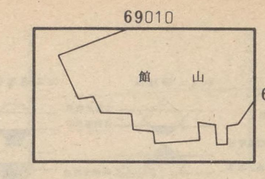

館山

69011

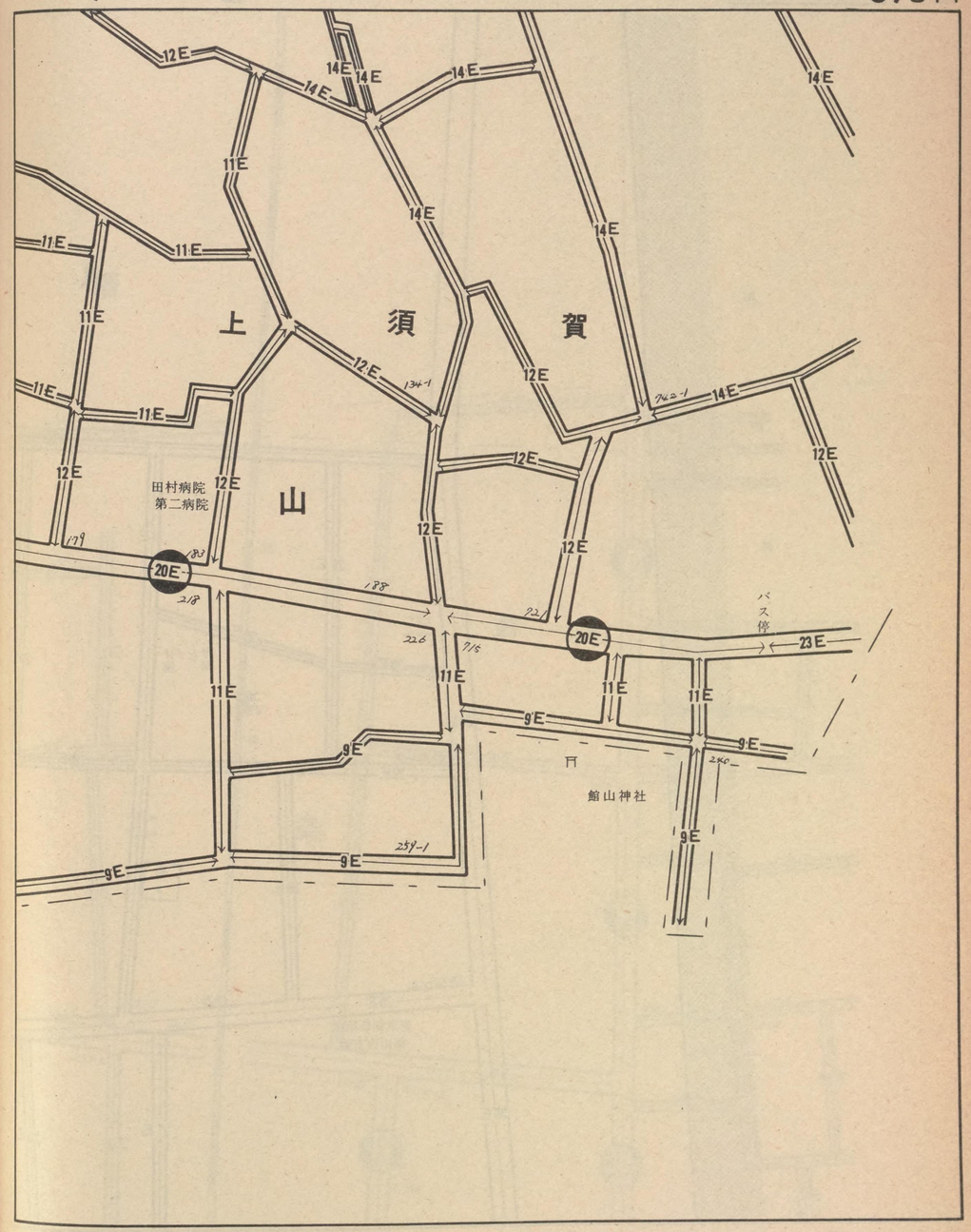

記号	借地権割合	記号	借地権割合
A	90%	E	50%
B	80%	F	40%
C	70%	G	30%
D	60%	H	20%

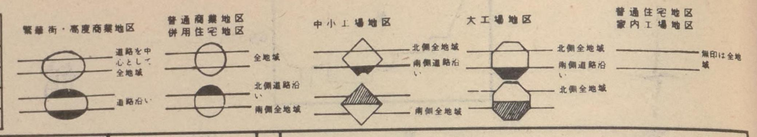

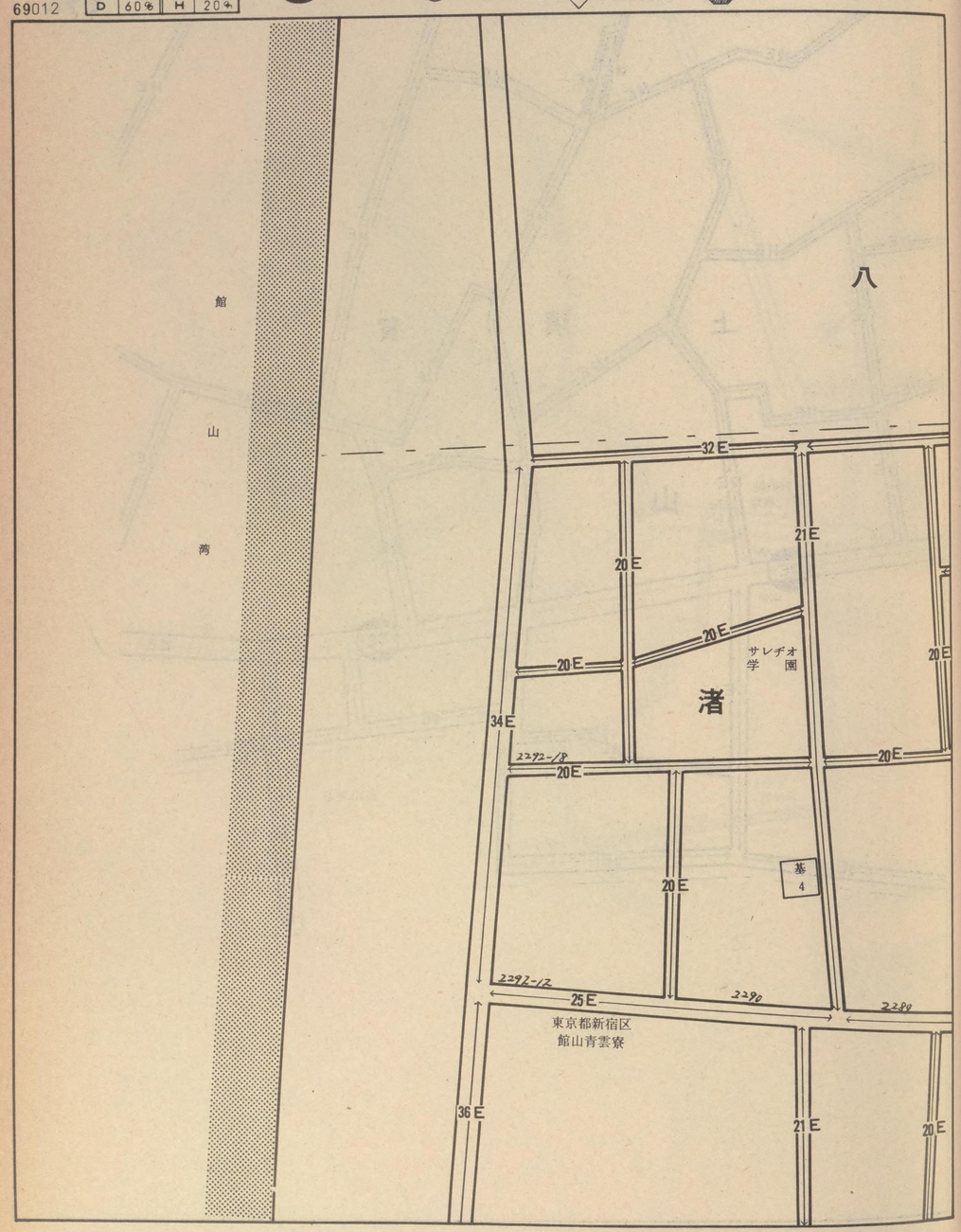

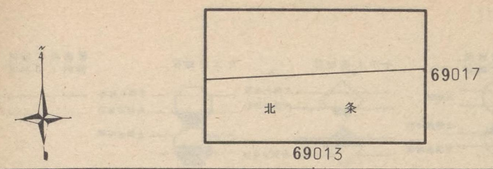

館山

69012

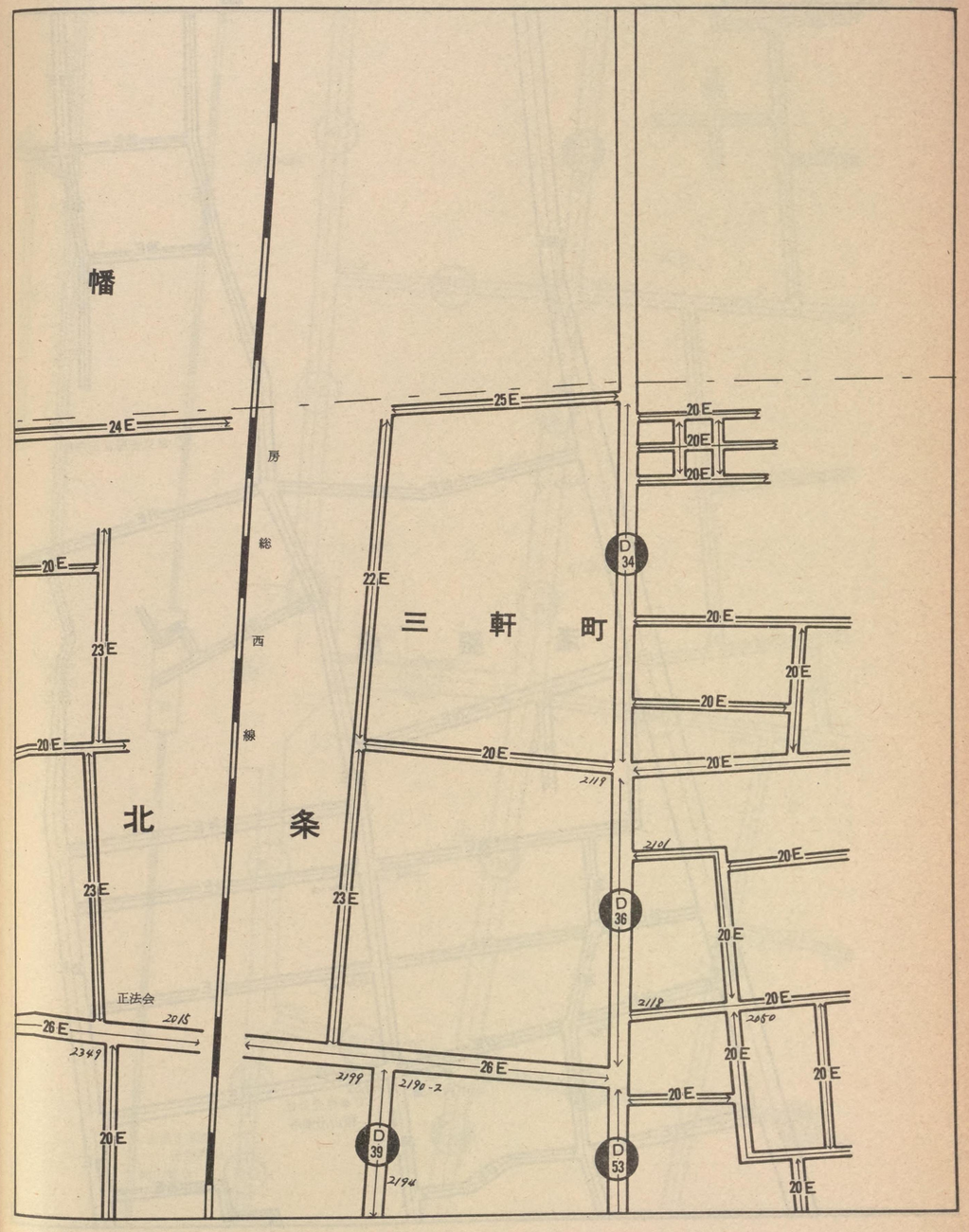

記号	借地権割合	記号	借地権割合
A	90%	E	50%
B	80%	F	40%
C	70%	G	30%
D	60%	H	20%

繁華街・高度商業地区
道路を中心として全地域
道路沿い

普通商業地区
併用住宅地区
全地域
北側道路沿い
南側全地域

中小工場地区
北側全地域
南側道路沿い
南側全地域

大工場地区
北側全地域
南側道路沿い
北側全地域

普通住宅地区
家内工場地区
無印は全地域

69013

渚　銀　座

私立安房女子高校

中村公園

日本専売公社
館山出張所

69012

北　条

69018

69014

館　山

69013

伊賀病院

農協

日東バス駅

視力回復センター

館山駅

北　条

サカモト
デパート

十字屋

国鉄千葉鉄道管理局
館山総合
現業事務所

記号	借地権割合	記号	借地権割合
A	90%	E	50%
B	80%	F	40%
C	70%	G	30%
D	60%	H	20%

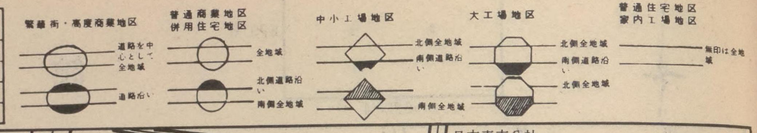

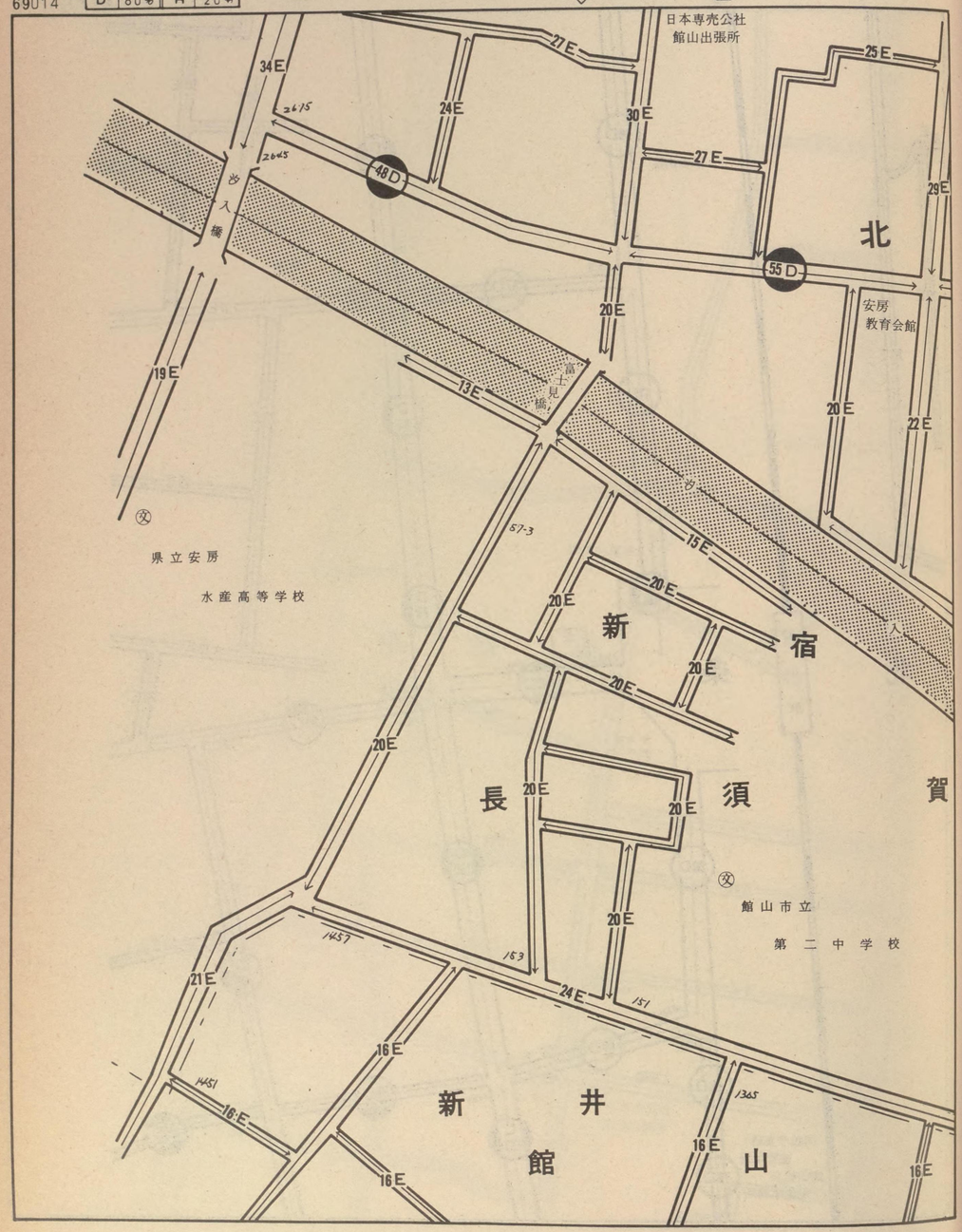

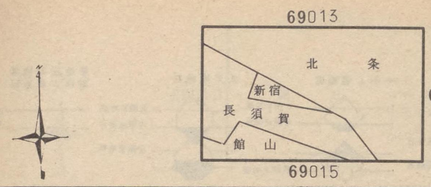

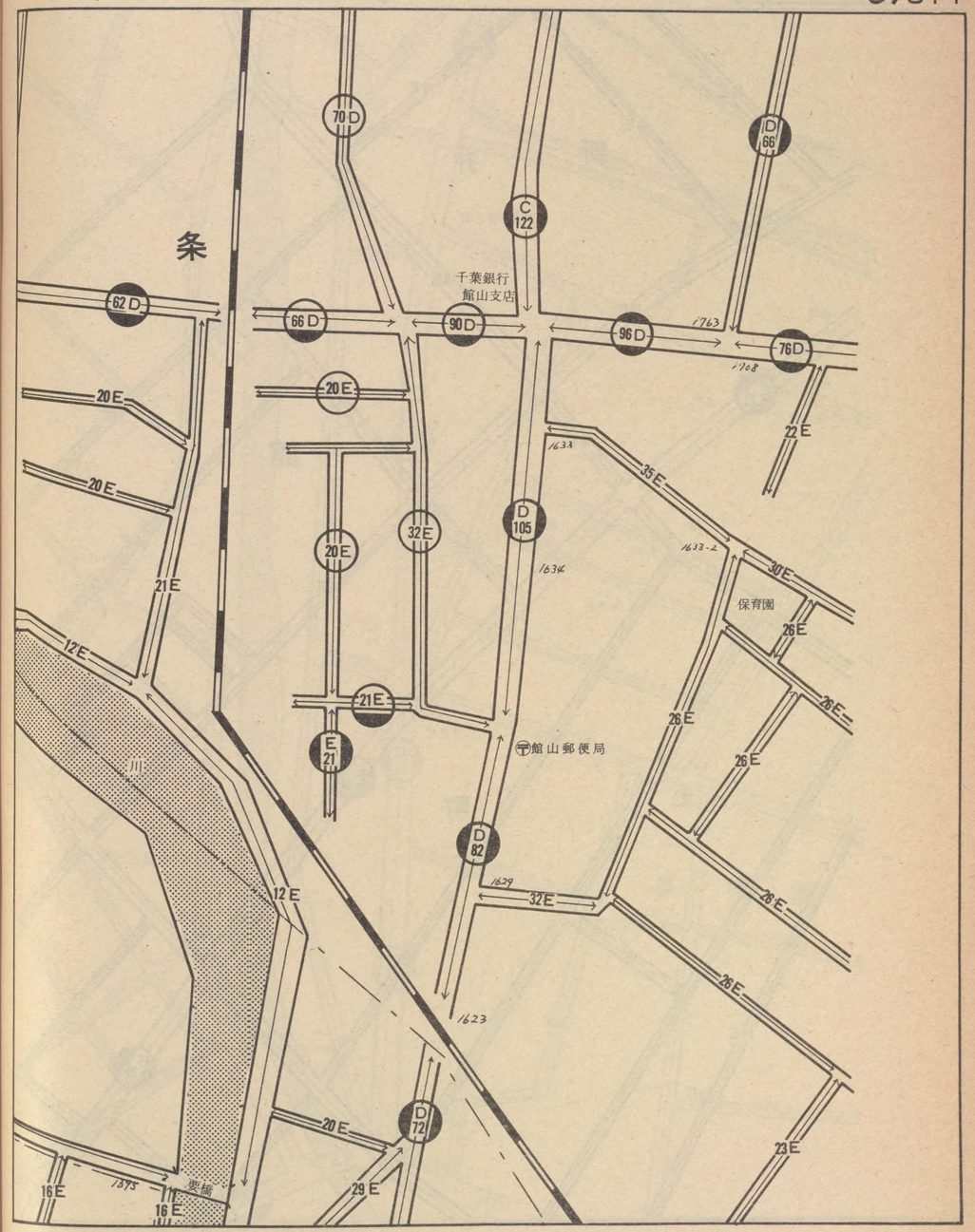

記号	借地権割合	記号	借地権割合
A	90%	E	50%
B	80%	F	40%
C	70%	G	30%
D	60%	H	20%

繁華街・高度商業地区
道路を中心として全地域
道路沿い

普通商業地区
併用住宅地区
全地域
北側道路沿い
南側全地域

中小工場地区
北側全地域
南側道路沿い
南側全地域

大工場地区
北側全地域
南側道路沿い
北側全地域

普通住宅地区
家内工場地区
無印は全地域

69015

新井

館

上町

広全寺

69014

69010 館山 69020

長須賀

69016

館山 69015

館山電報電話局

佐藤病院

保育園

東京電力

卍三福寺

山

長須賀

記号	借地権割合	記号	借地権割合
A	90%	E	50%
B	80%	F	40%
C	70%	G	30%
D	60%	H	20%

繁華街・高度商業地区　道路を中心として全地域　道路沿い

普通商業地区 併用住宅地区　全地域　北側道路沿い　南側全地域

中小工場地区　北側全地域　南側道路沿い　南側全地域

大工場地区　北側全地域　南側道路沿い　北側全地域

普通住宅地区 家内工場地区　無印は全地域

69016

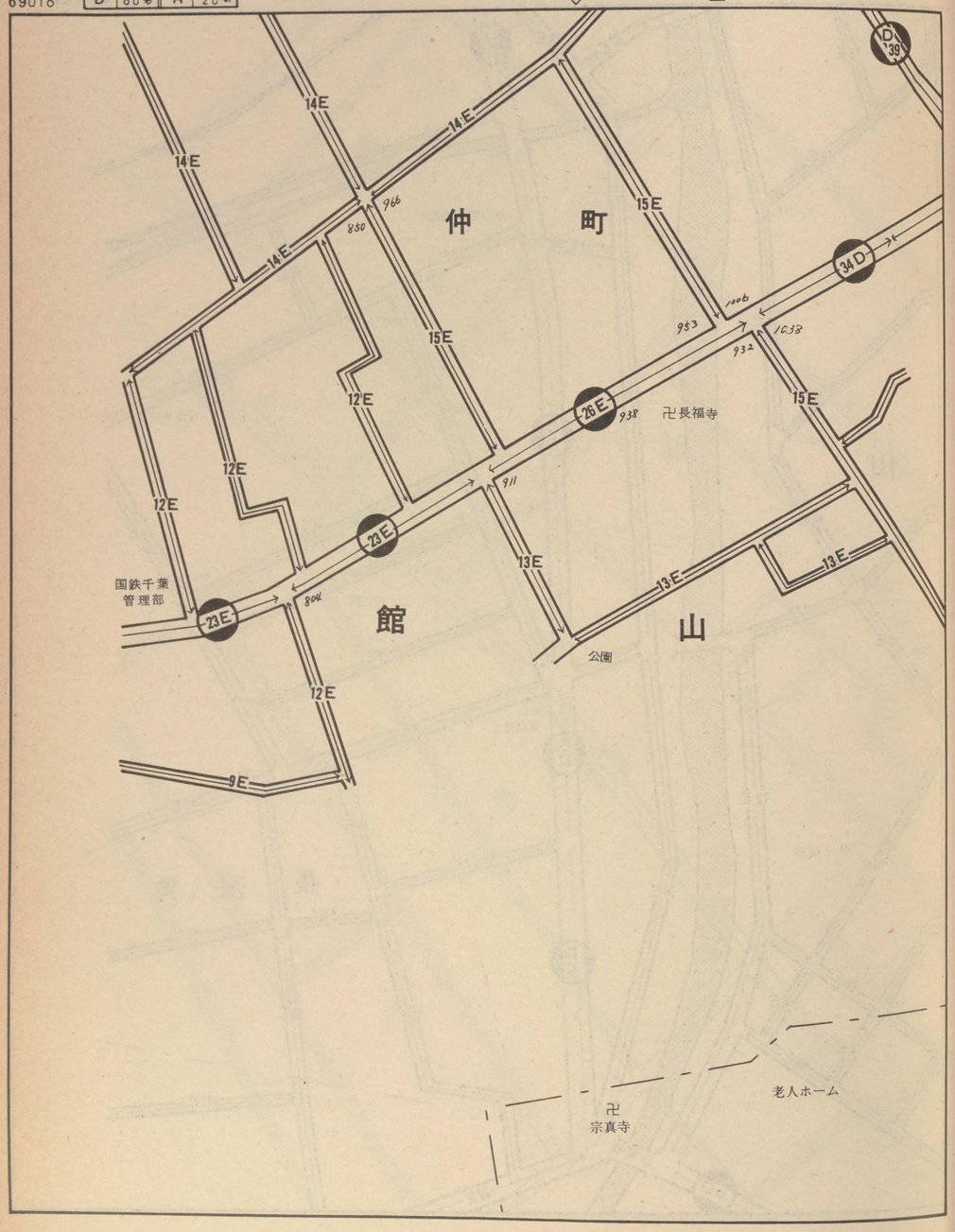

69015

69011　館山　長須賀　上真倉　69021

館　山

69016

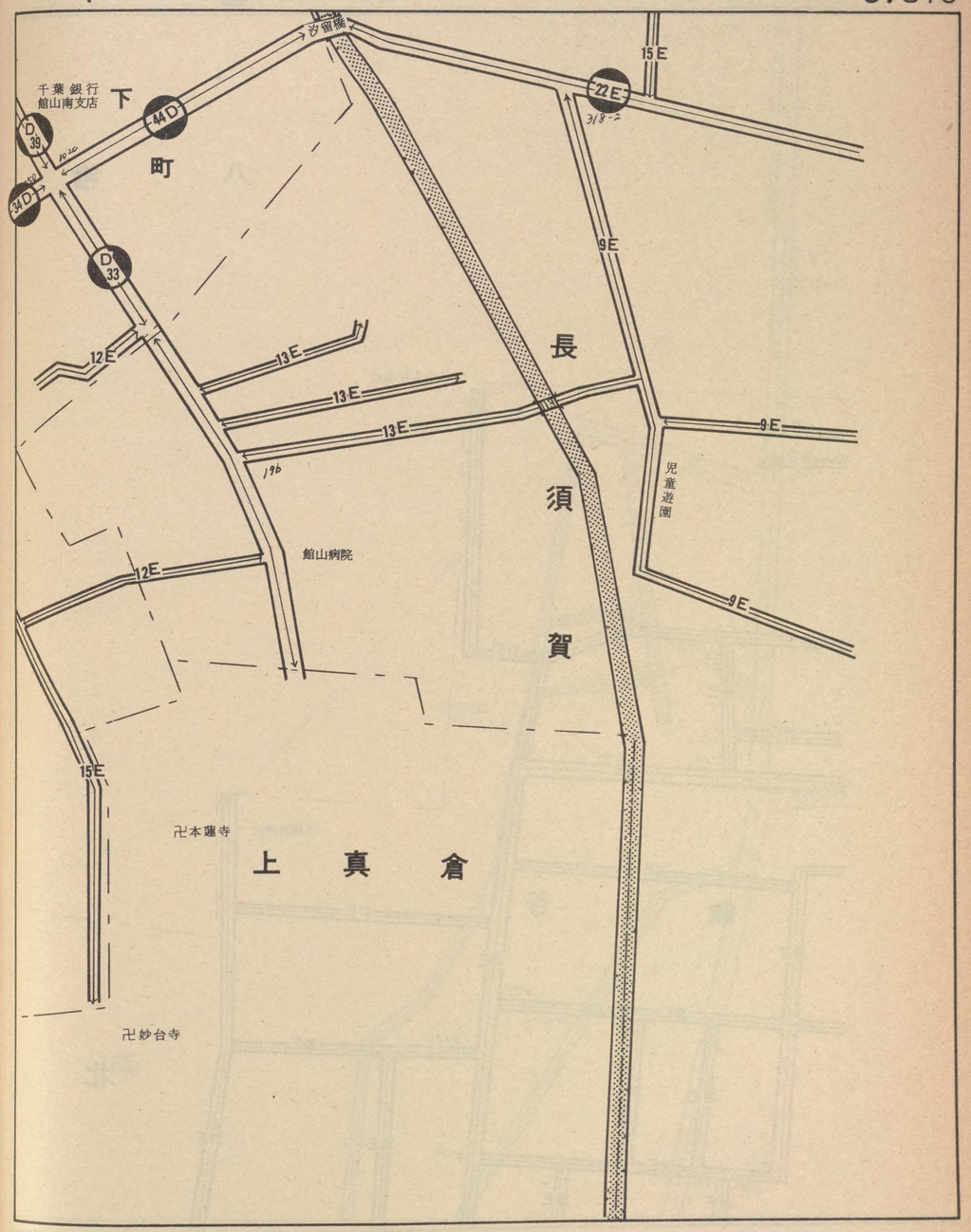

記号	借地権割合	記号	借地権割合
A	90%	E	50%
B	80%	F	40%
C	70%	G	30%
D	60%	H	20%

繁華街・高度商業地区
道路を中心として全地域
道路沿い

普通商業地区
併用住宅地区
全地域
北側道路沿い
南側全地域

中小工場地区
北側全地域
南側道路沿い
南側全地域

大工場地区
北側全地域
南側道路沿い
北側全地域

普通住宅地区
家内工場地区
無印は全地域

69017

八　幡

県立安房高校
グラウンド
立正佼成会
稲荷神社
鶴ケ谷
北

19E
21E
20E
2145
2019
2064
2090
2080
2041
1925

69012
北　条
69018

館　山

69017

基 7-1
14E
16E
1223
20E
13E
安房高校
グラウンド
条

21E

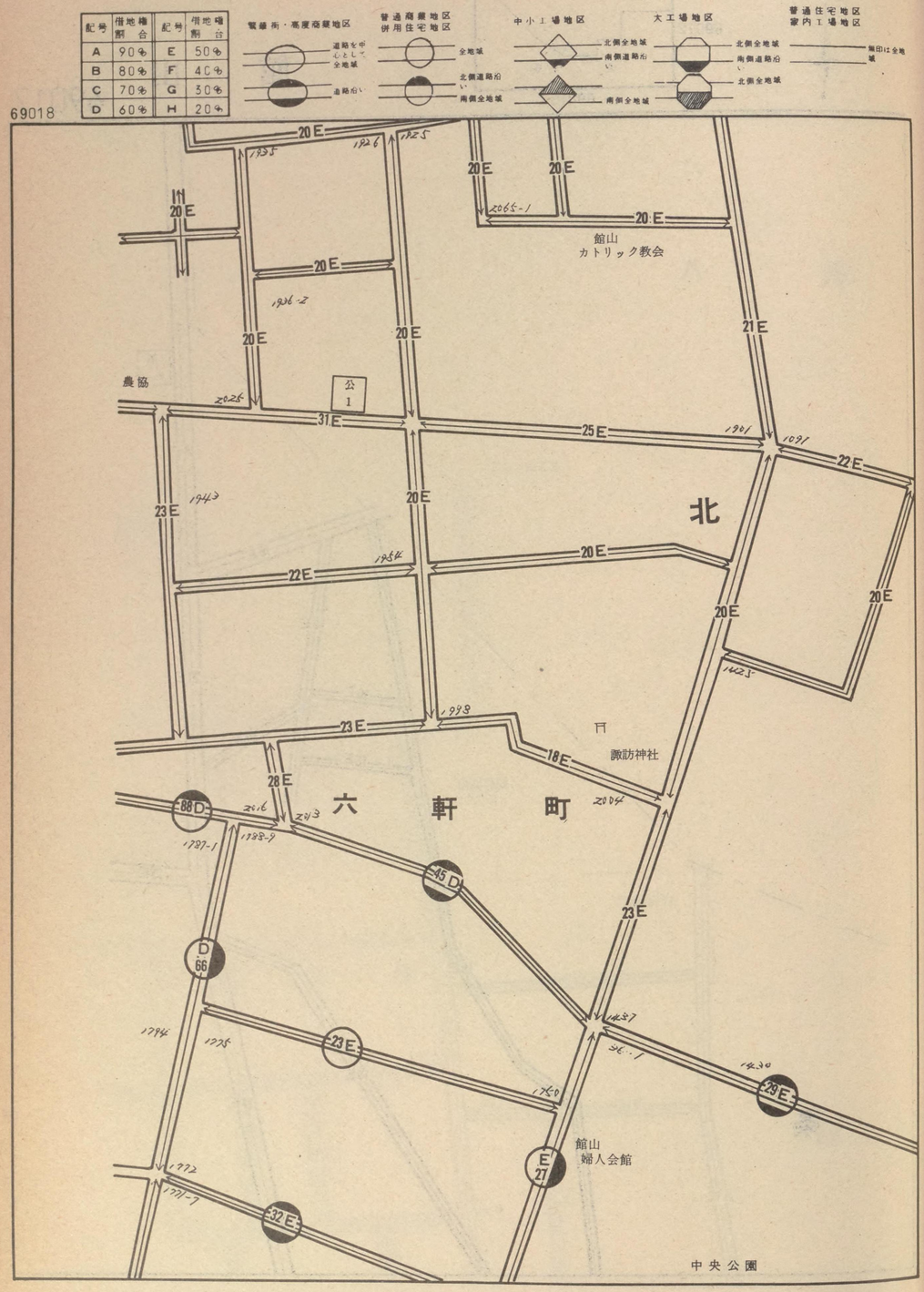
記号 借地権割合
A 90%
B 80%
C 70%
D 60%
E 50%
F 40%
G 30%
H 20%
繁華街・高度商業地区
道路を中心として全地域
道路沿い
普通商業地区 併用住宅地区
全地域
北側道路沿い
南側全地域
中小工場地区
北側全地域
南側道路沿い
南側全地域
大工場地区
北側全地域
南側道路沿い
北側全地域
普通住宅地区 家内工場地区
裏日は全地域
69018
20E
1935
1826
1825
20E
20E
2065-1
20E
館山
カトリック教会
20E
1926-2
20E
20E
21E
農協
公1
2026
31E
25E
1901
1091
22E
23E
1943
20E
北
22E
1954
20E
20E
20E
1423
1998
23E
諏訪神社
18E
28E
六軒町
88D
2016
243
2004
1797-1
1798-2
45D
23E
D66
1794
1775
23E
1437
36-1
1430
29E
1760
館山
婦人会館
E27
1772
1771-7
32E
中央公園

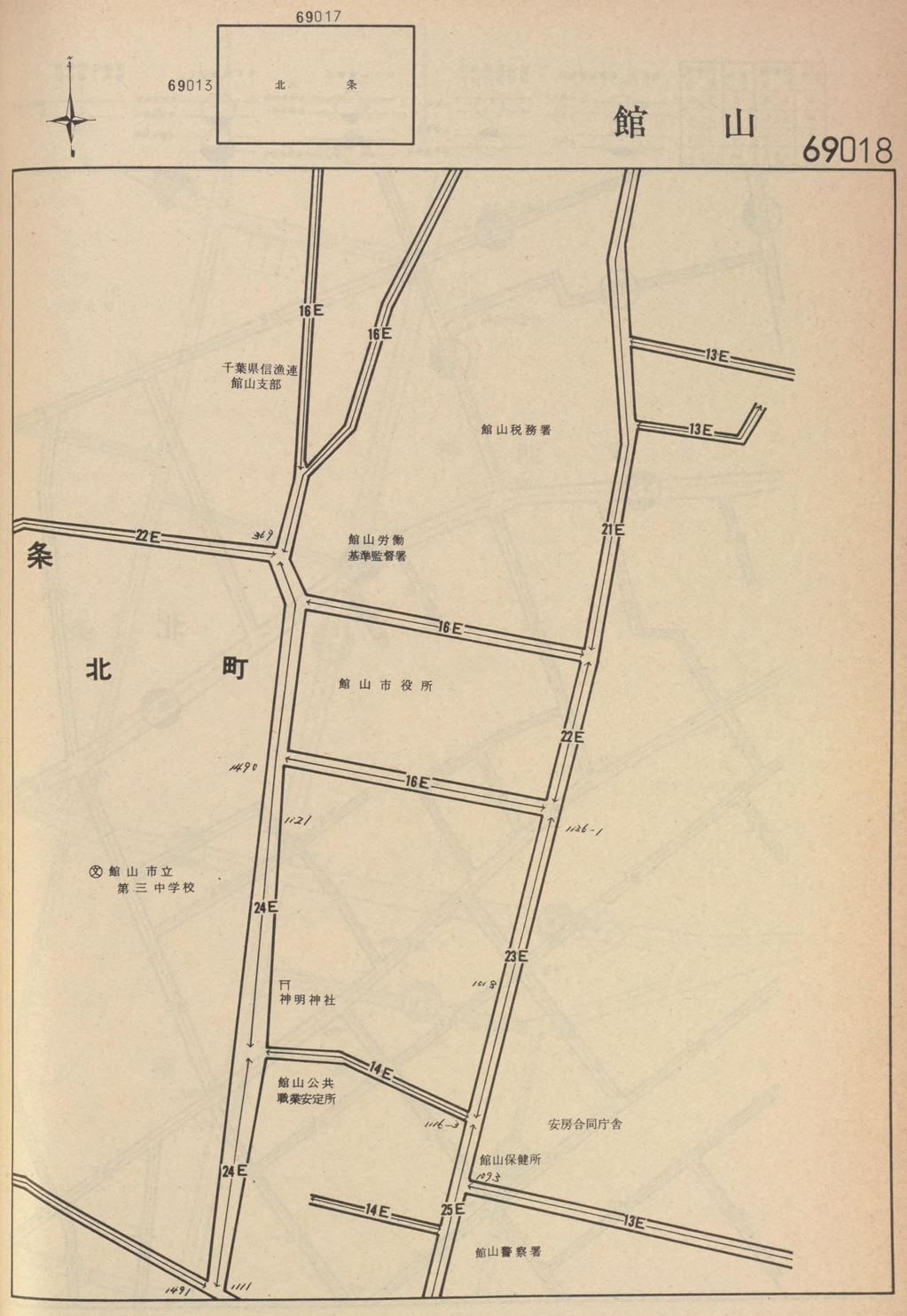
69017
69013
北条
館山
69018
16E
16E
千葉県信漁連
館山支部
館山税務署
13E
13E
22E
347
館山労働
基準監督署
21E
条
北町
16E
館山市役所
22E
1490
16E
1121
1136-1
館山市立
第三中学校
24E
23E
1018
神明神社
14E
館山公共
職業安定所
1116-3
安房合同庁舎
24E
館山保健所
1093
14E
25E
13E
館山警察署
1491
1111