

北海道里程表

Kodak Gray Scale

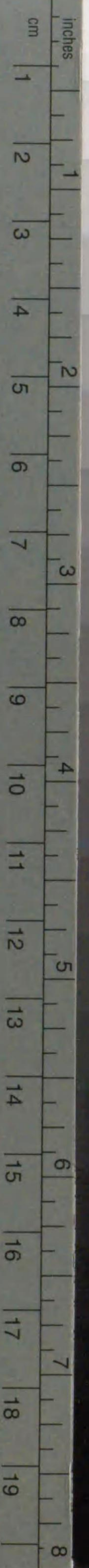
- A 1 2 3 4 5 6 M 8 9 10 11 12 13 14 15 B 17 18 19




© Kodak, 2007 TM: Kodak

Kodak Color Control Patches

- Blue Cyan Green Yellow Red Magenta White 3/Color Black



© Kodak, 2007 TM: Kodak



577
58

正 誤 表

頁	摘 要	誤	正
69	狩太驛梨野舞納間 5行目	34.618	34.118
73	赤井川小樽間 7行目	4.27.00	4.29.00
107	旭川稚内間 4行目	0.31.23	0.31.28
〃	〃 11行目	23.21.54	26.21.54
〃	旭川厚床間 4行目	5.635	5.665
109	神樂下富良野間 1行目	3.033	3.038
113	幾寅串内間 1行目	131.355	31.855
129	札幌稚内間 6行目	6.24.44	6.28.44
162	頓別網走間 2行目	1.27.27	0.27.27
187	室蘭岩見澤間 18行目	44.558	54.558
191	カル、ス登別驛間 3行目	1.21.07	1.01.07
192	ルベシベ上昆布間 4行目	21.605	21.601
257	根室齒舞(經納沙布)間 2行目	0.34.10 0.16.10	1.06.10



北海道里程表



577-58

凡 例

- 一、本里程表ハ昭和參年參月貳拾五日北海道廳訓令第一一號ニ依ル公認里程ヲ編纂シタルモノトス
- 一、本表里程ハ各支廳管轄區域毎ニ市町村道路元標ヲ基準トシ國道、地方費道、竝準地方費道ヲ幹線ニ市道、町村道ヲ支線トシテ編輯シ其ノ連絡系統ヲ明瞭ナラシメタリ
- 一、一路線ニシテ數支廳管轄區域ニ涉ルモノハ表中ニ「何地、何地間其ノ一」「同其ノ二」(以下之ニ倣フ)ト表示シ又幹線及支線ノ分岐點並接續箇所ハ夫々本表摘要欄ニ「何々道分岐」「何々道接合」ト明示セリ
- 一、本表里程ハ「里町間」ト「メートル」トニ區分掲載シ以テ算出上ノ便ニ供シタリ
- 一、里程表附圖ハ各路線ノ連絡系統ヲ容易ニ知ラシメ里程計算上ニ便セムカ爲添付セリ
- 一、附録トシテ本道内鐵道、軌道哩程及水路哩程ヲ添付セリ

昭和三年四月

總目次

石狩支廳.....	自 3 至 22
渡島支廳.....	自 23 至 36
檜山支廳.....	自 37 至 48
後志支廳.....	自 49 至 74
空知支廳.....	自 75 至 99
上川支廳.....	自 101 至 125
留萌支廳.....	自 127 至 140
宗谷支廳.....	自 141 至 151
網走支廳.....	自 153 至 182
膽振支廳.....	自 183 至 199
浦河支廳.....	自 201 至 213
河西支廳.....	自 215 至 235
釧路國支廳.....	自 237 至 252
根室支廳.....	自 253 至 264

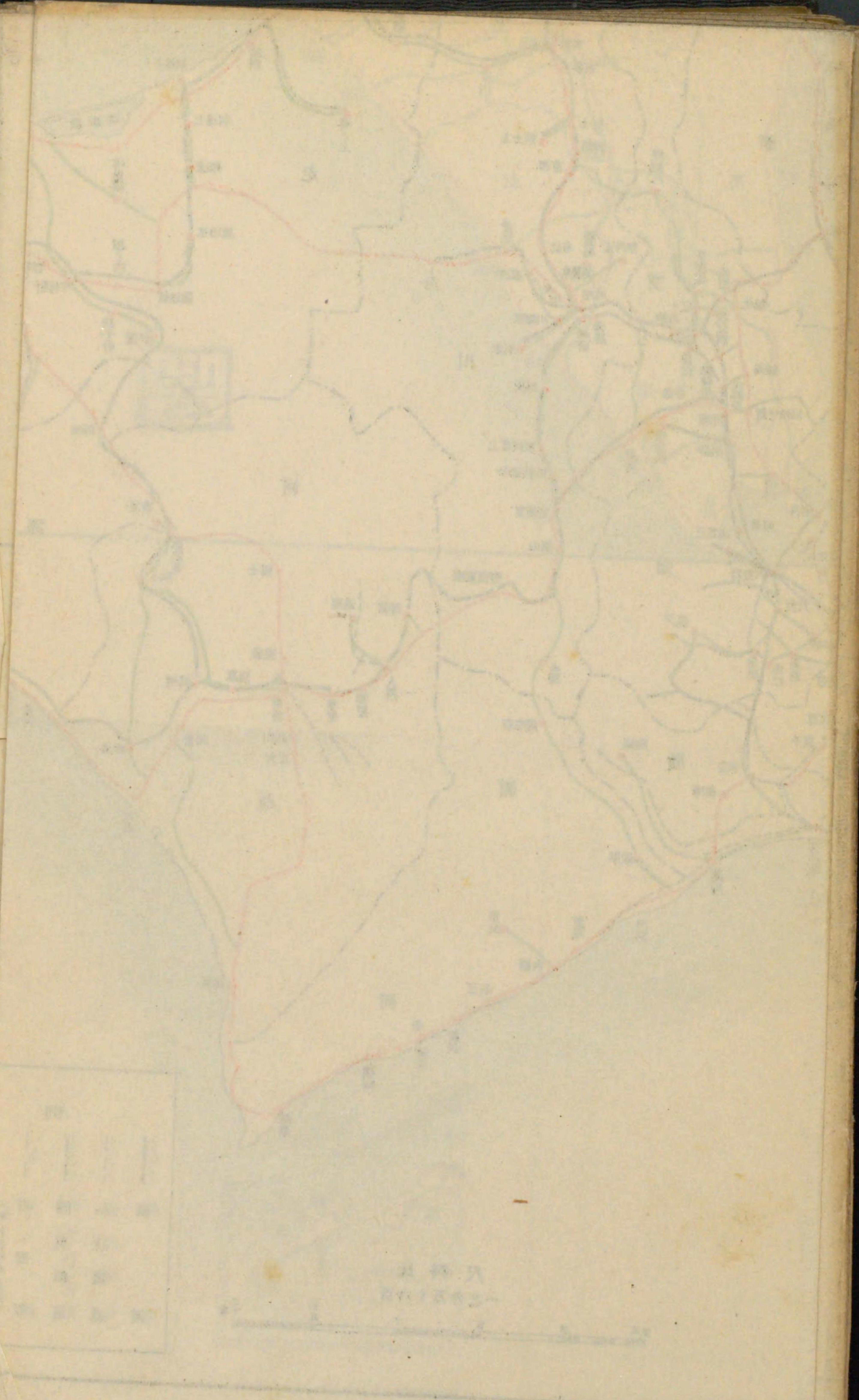
附錄

水路哩程


北海道內鐵道及軌道哩程


大 目 録

Table of Contents with multiple entries and page numbers, including titles like '文 庫 目 録' and '文 庫 目 録'.




道全圖



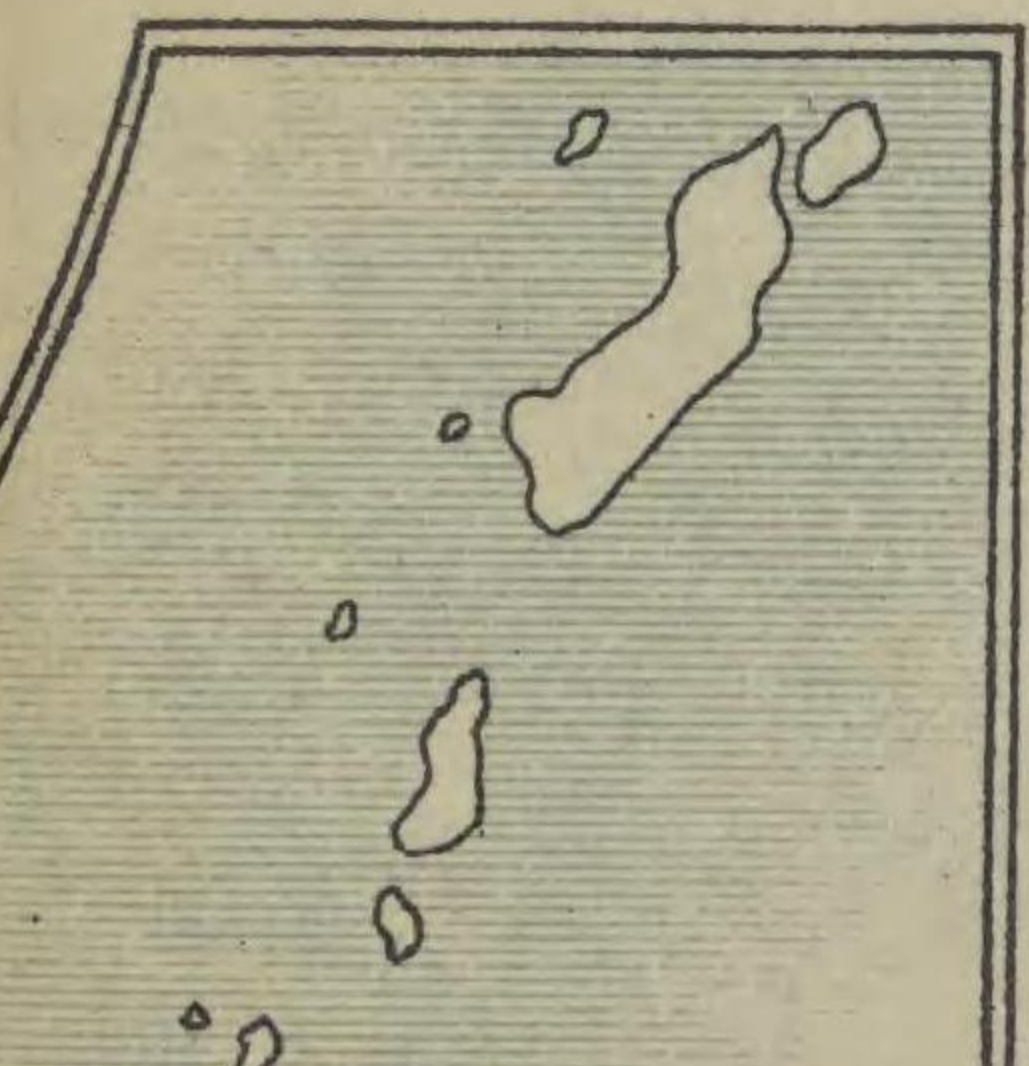


例		凡	
	軌道		國道
	私設鐵道		地方帶道
	國有鐵道		支地方帶道
	支廳界		支地方帶道
	元標		支地方帶道
	(町村役場所在地)		支地方帶道

尺例比
一之分万十六百

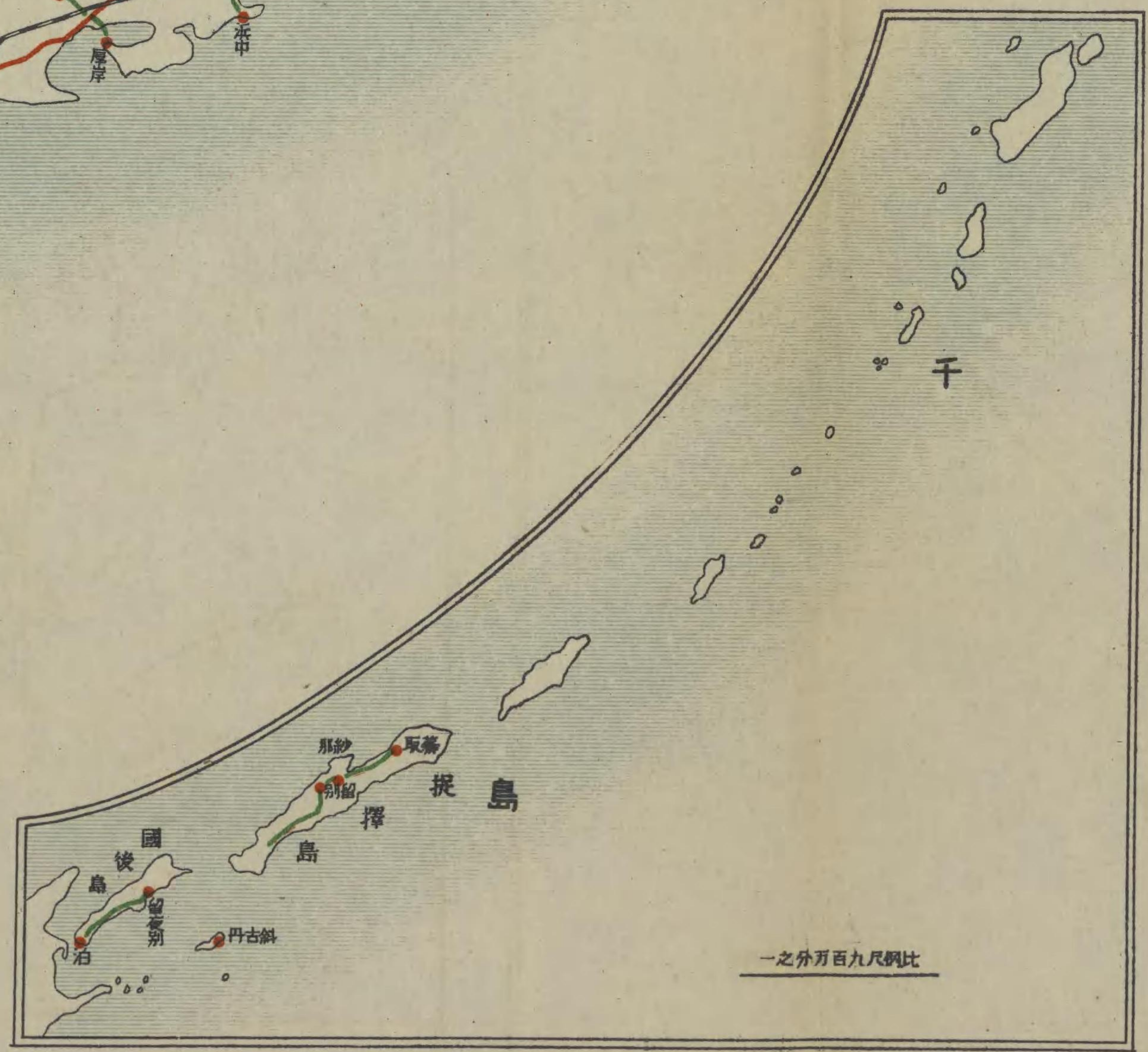
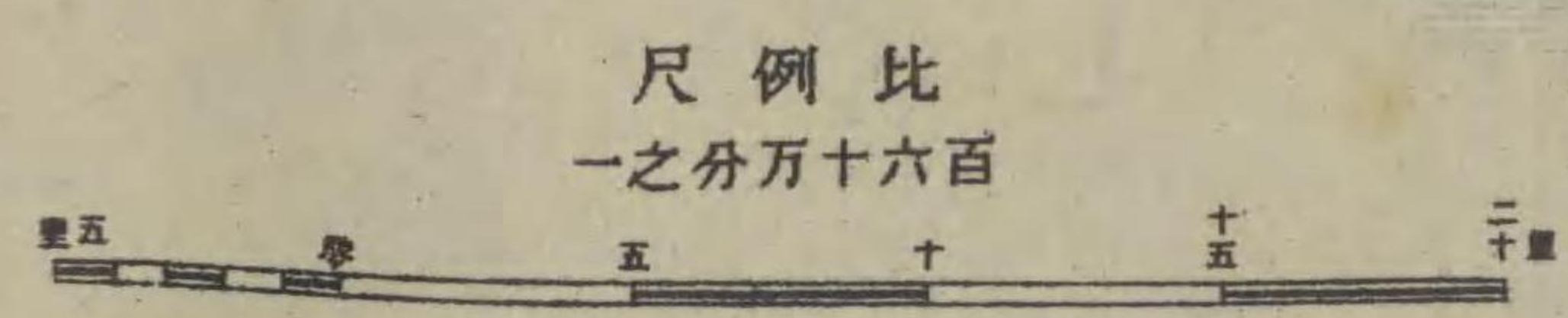


北海海道全圖



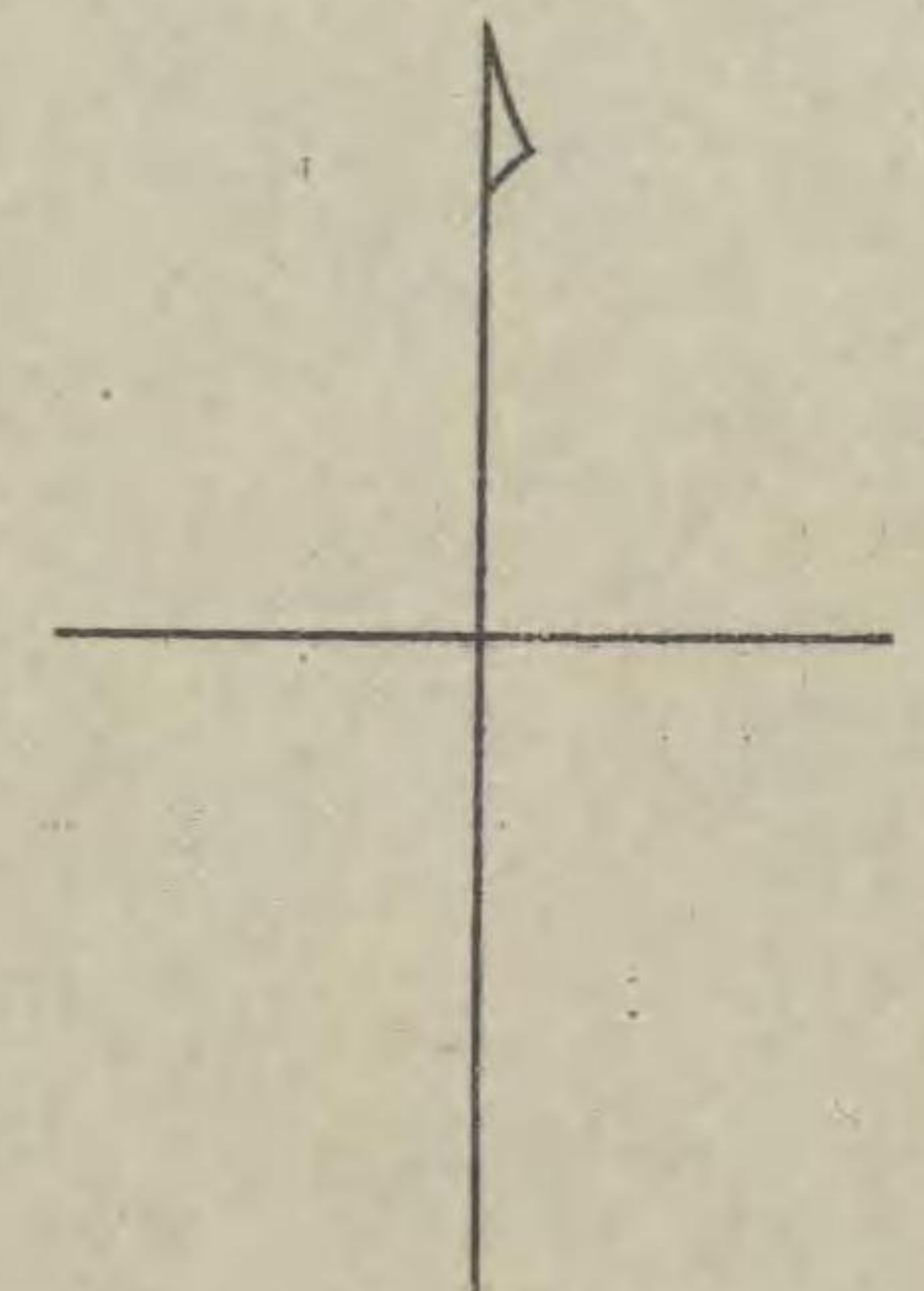


例		凡	
	軌道		地方道
	私設鐵道		準地方道
	國有鐵道		支地方道
	支廳界		支廳
	(町村役場所在地) 標		支廳
	元標		支廳



一之分万百九尺例比

石狩支廳管内圖



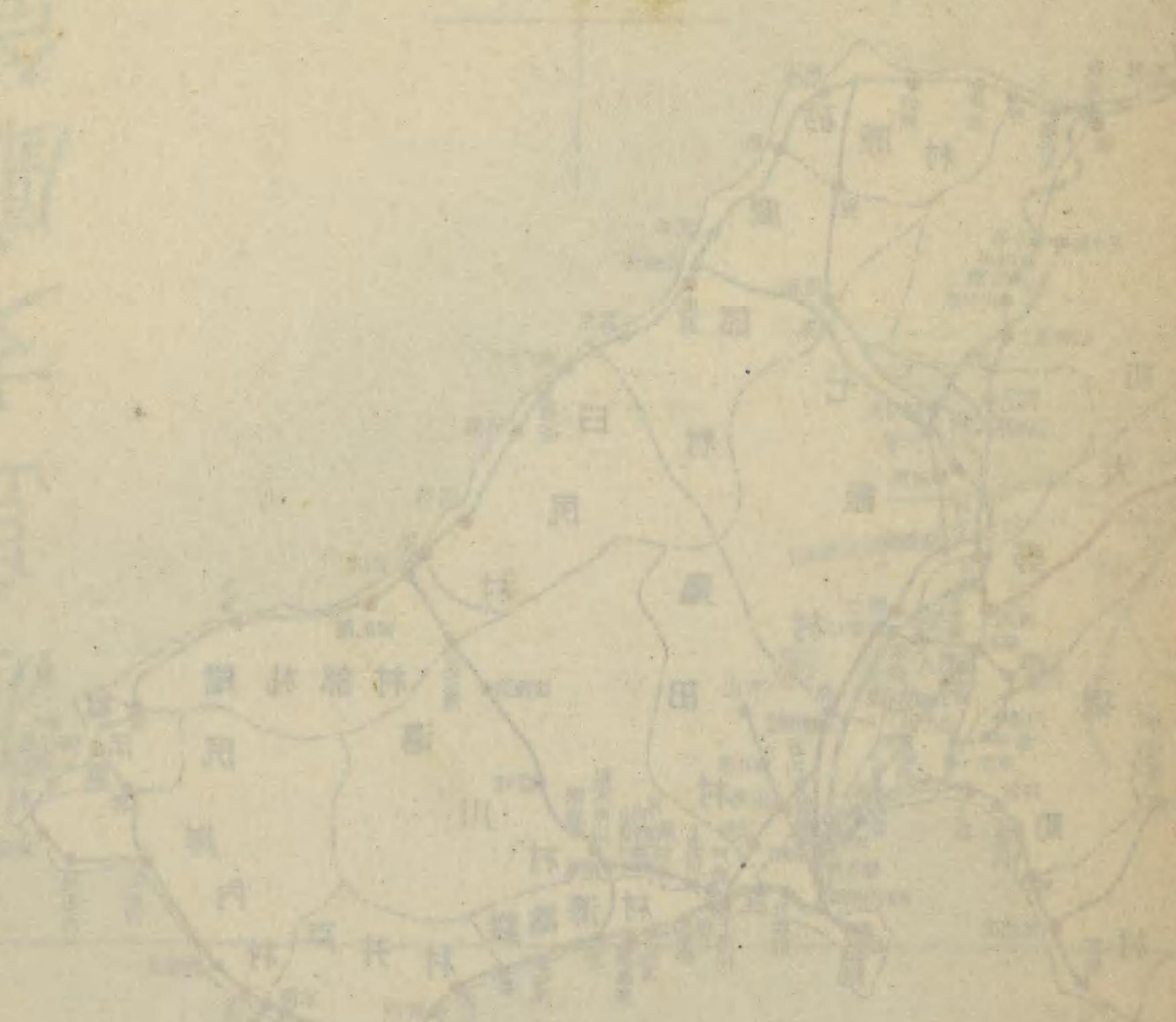
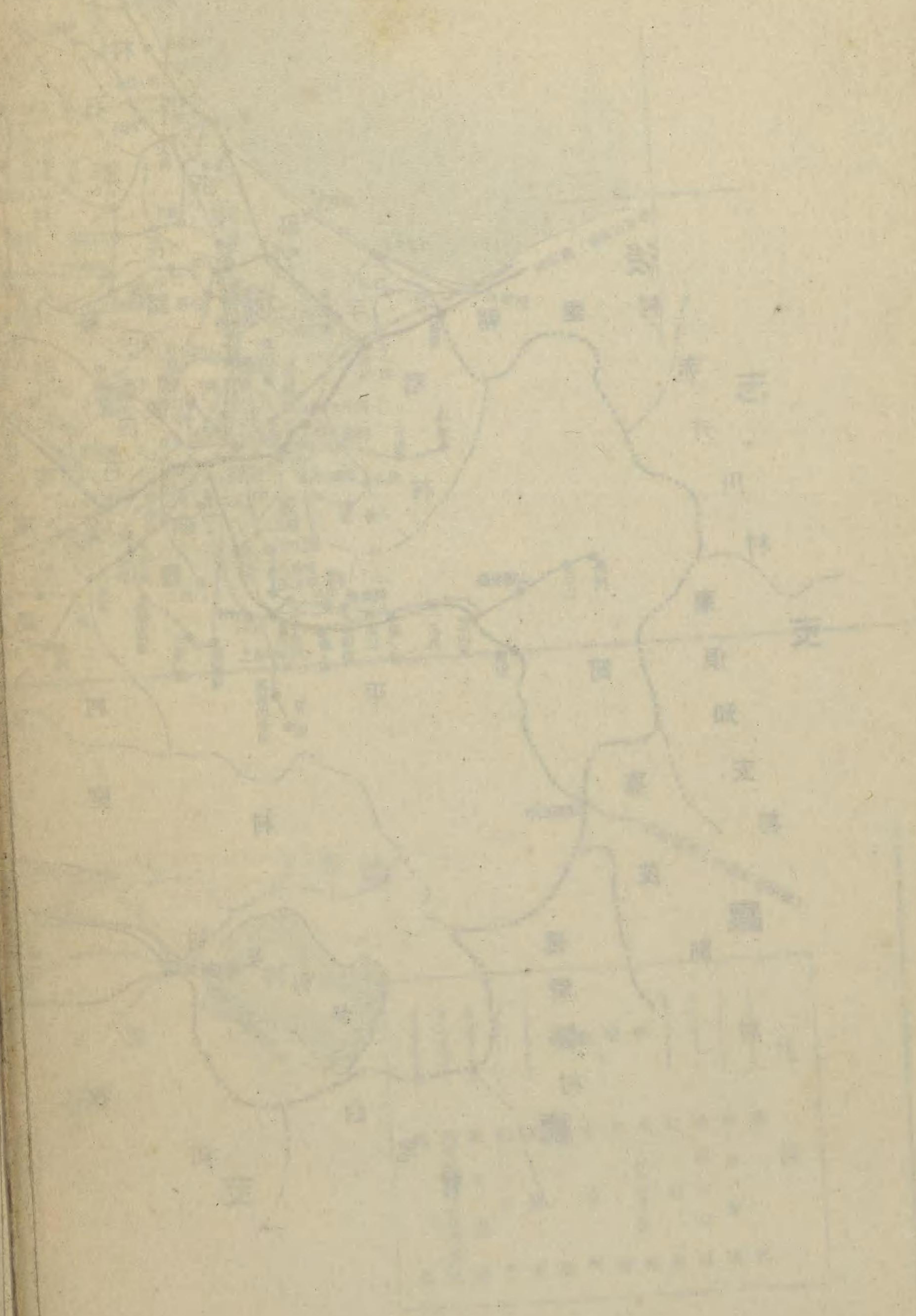
内圖



										凡
軌	地方	市	支	支	元	町	準	地	地	例
道	道	道	道	道	道	道	道	道	道	
道	道	道	道	道	道	道	道	道	道	
道	道	道	道	道	道	道	道	道	道	


地方鐵道專用鐵道
 町村後所
 地方費
 地方費

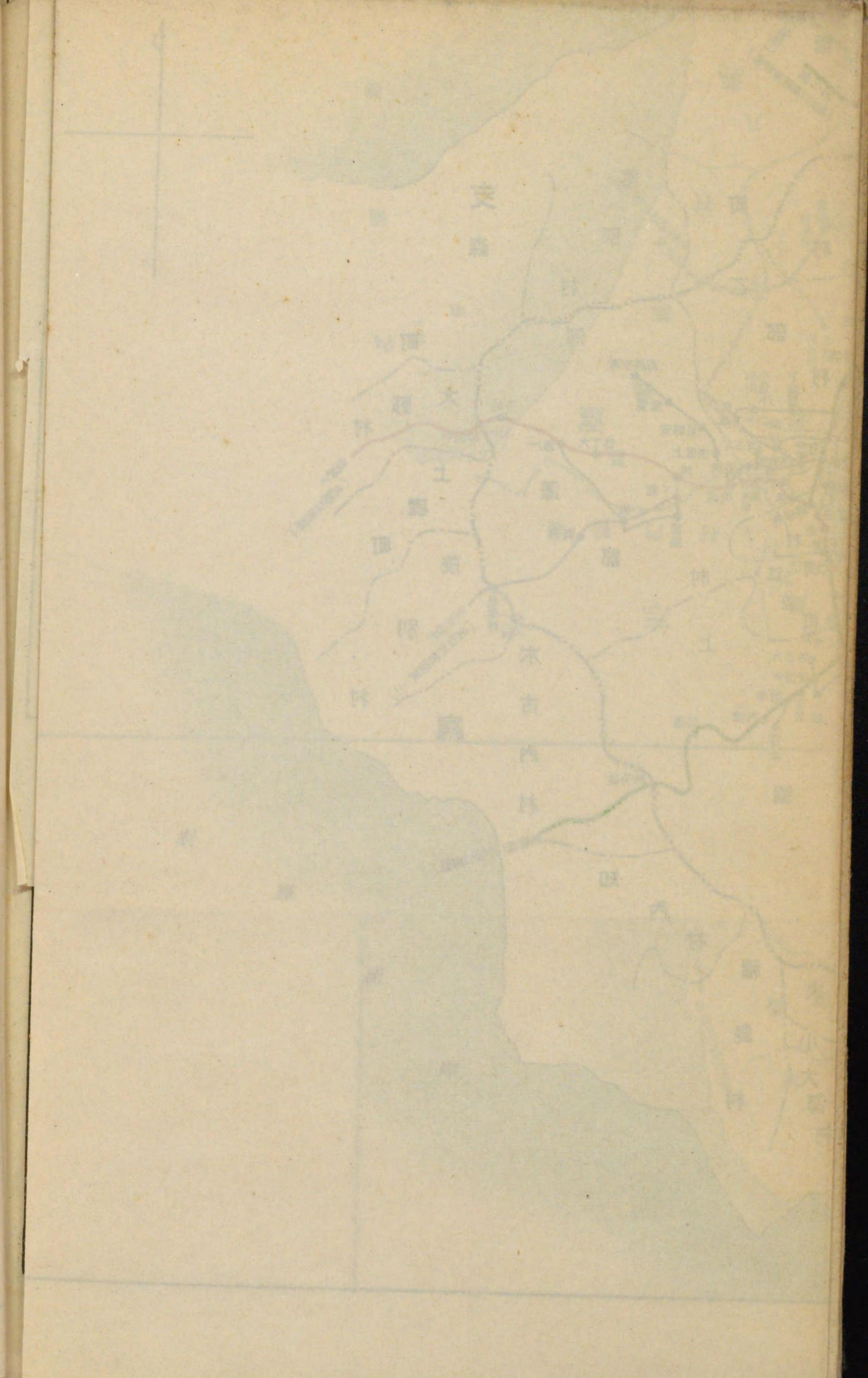
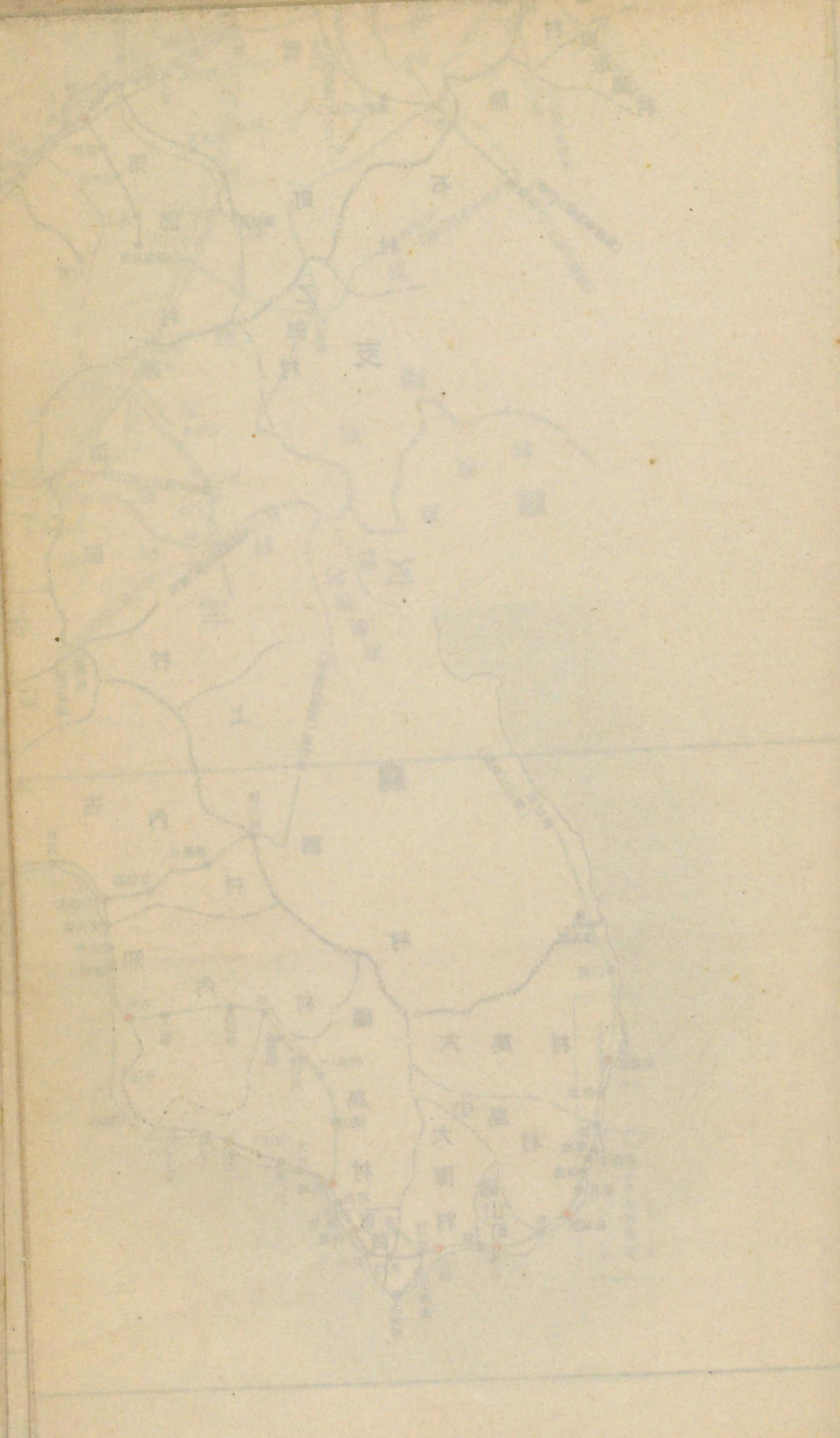
島支廳管内圖



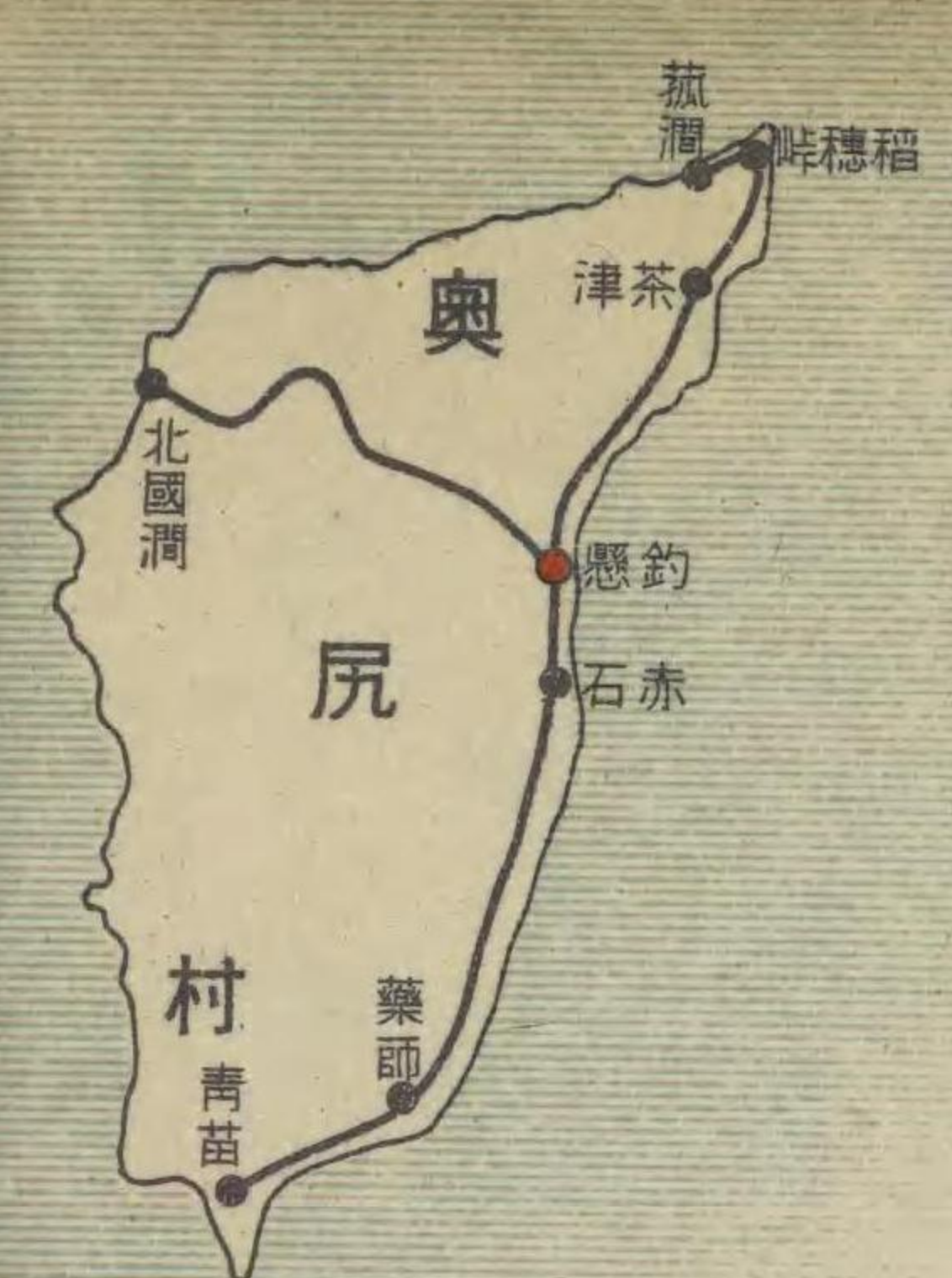
A small table or legend box containing several rows of text and symbols, possibly a key for the map's features.

渡島支廳管内圖



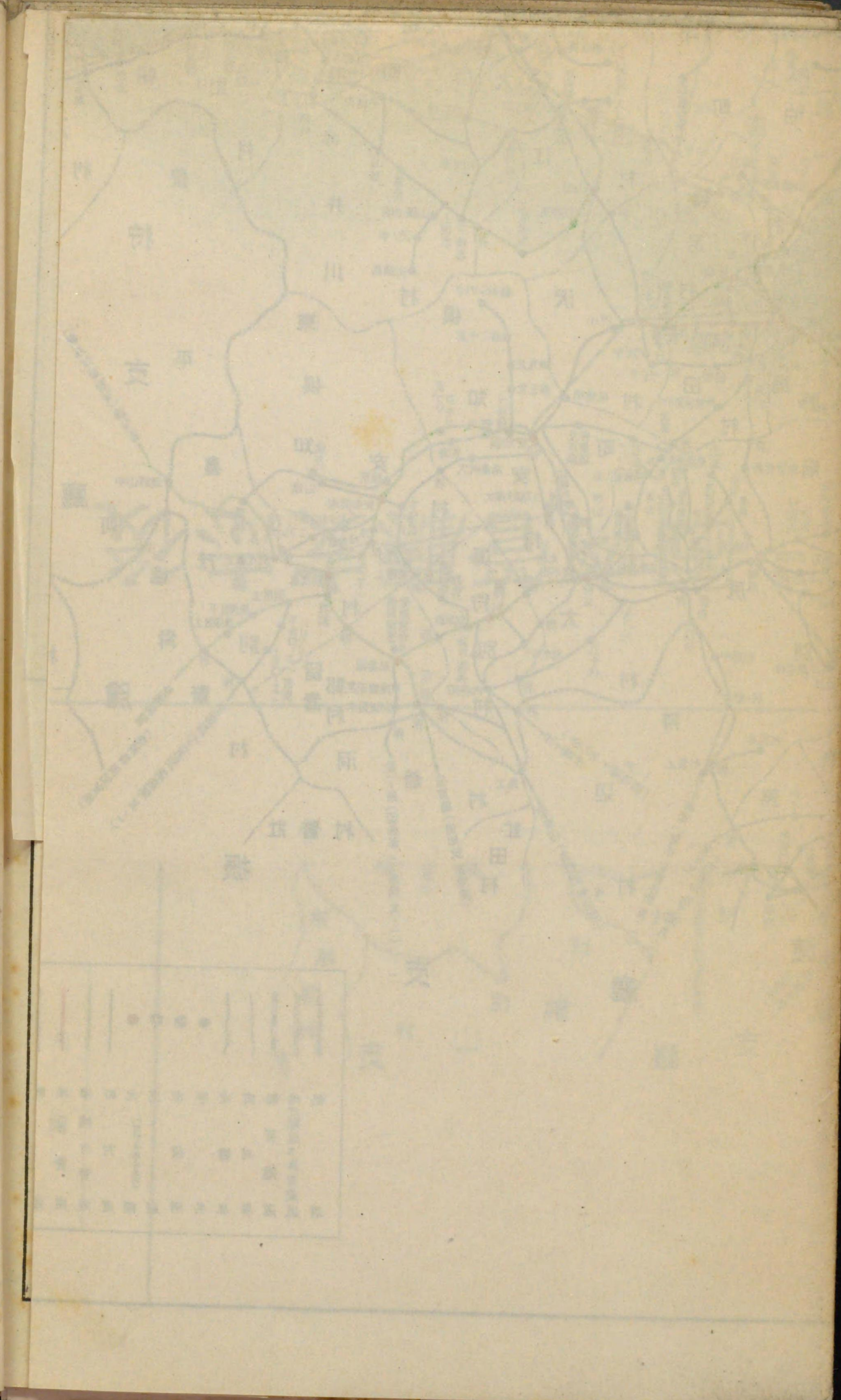



檜山支廳管内圖

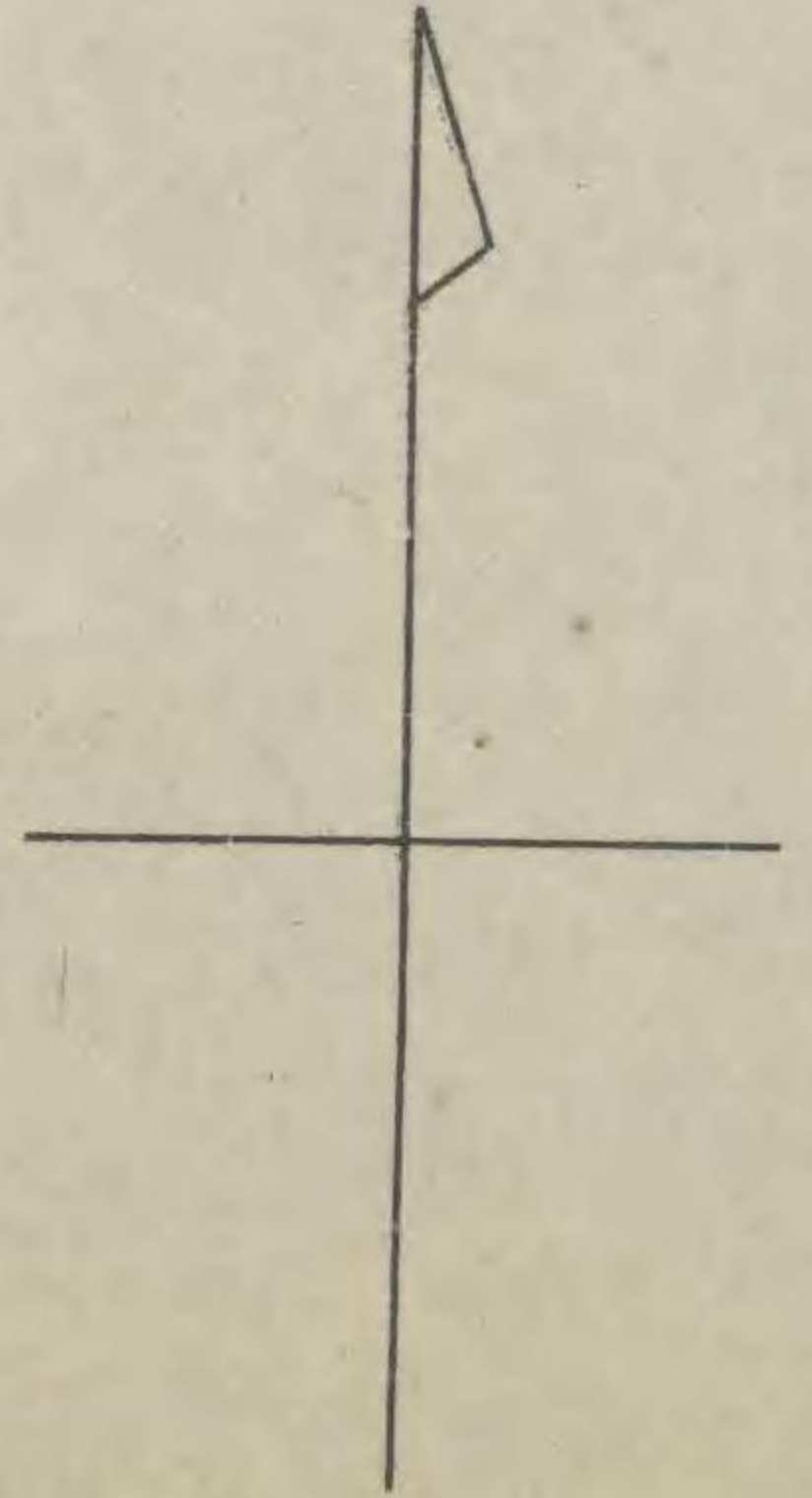




檜山支廳管内圖





後志支廳管内圖





空知支廳管内圖





支田多

江丹

赤平

美山

富良野

支田多

江丹

赤平

美山

富良野

支田多

江丹

赤平

美山

富良野

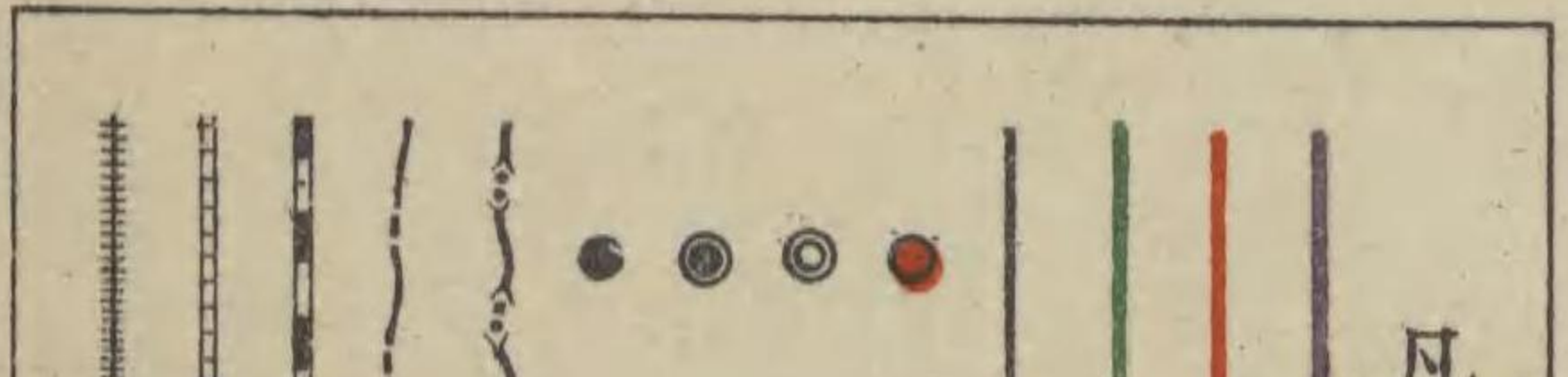
支田多

江丹

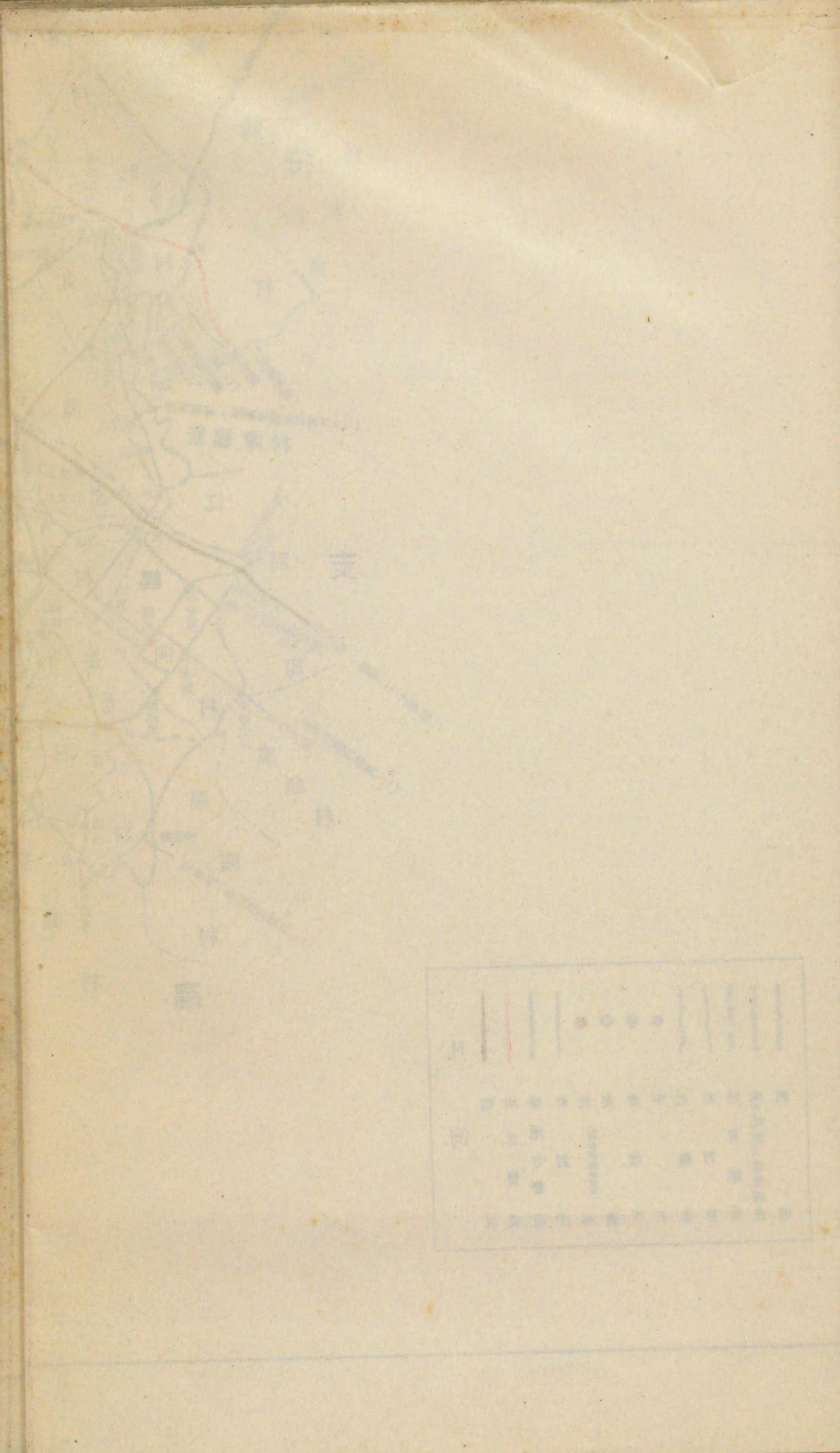
赤平

美山

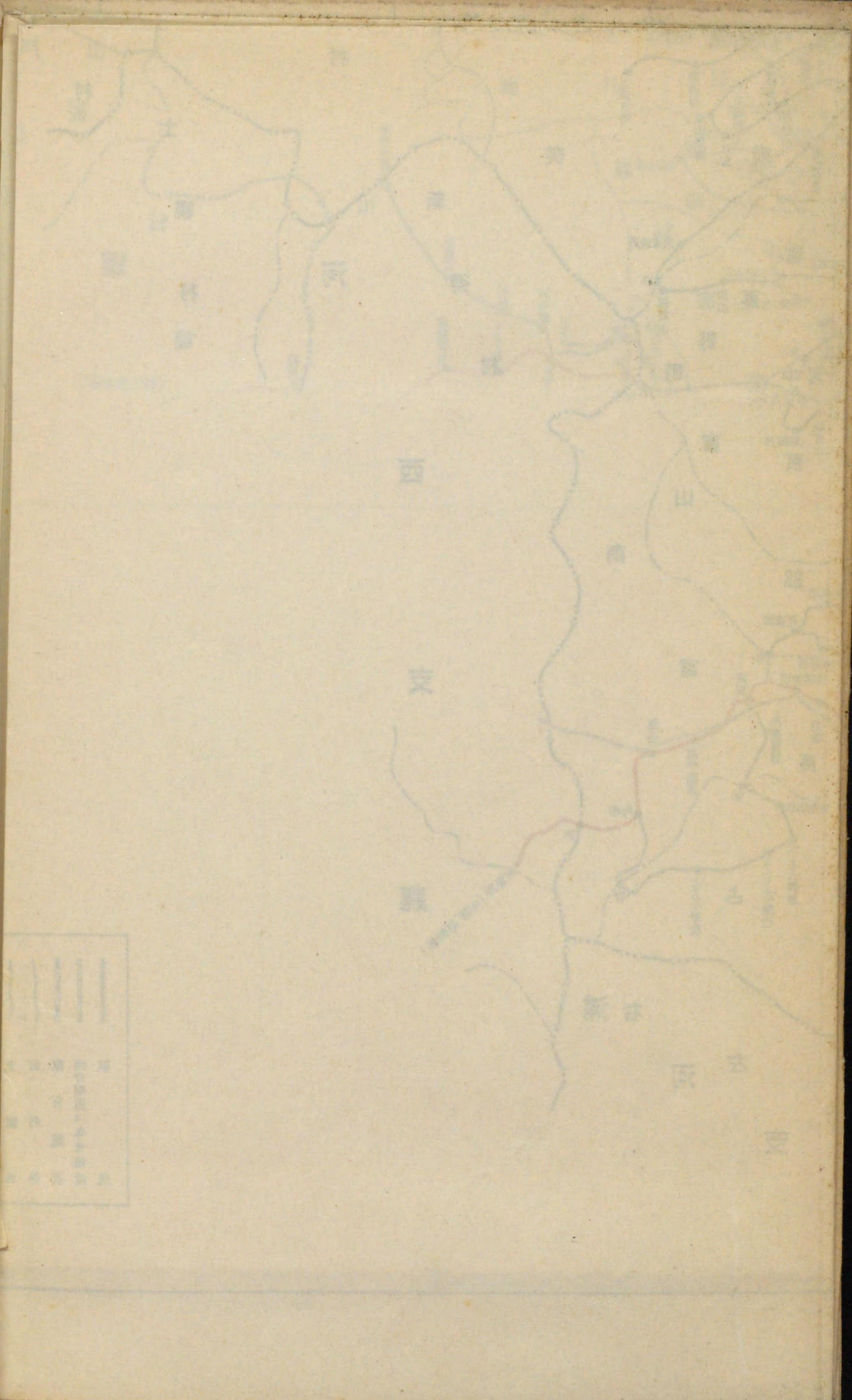
富良野



凡



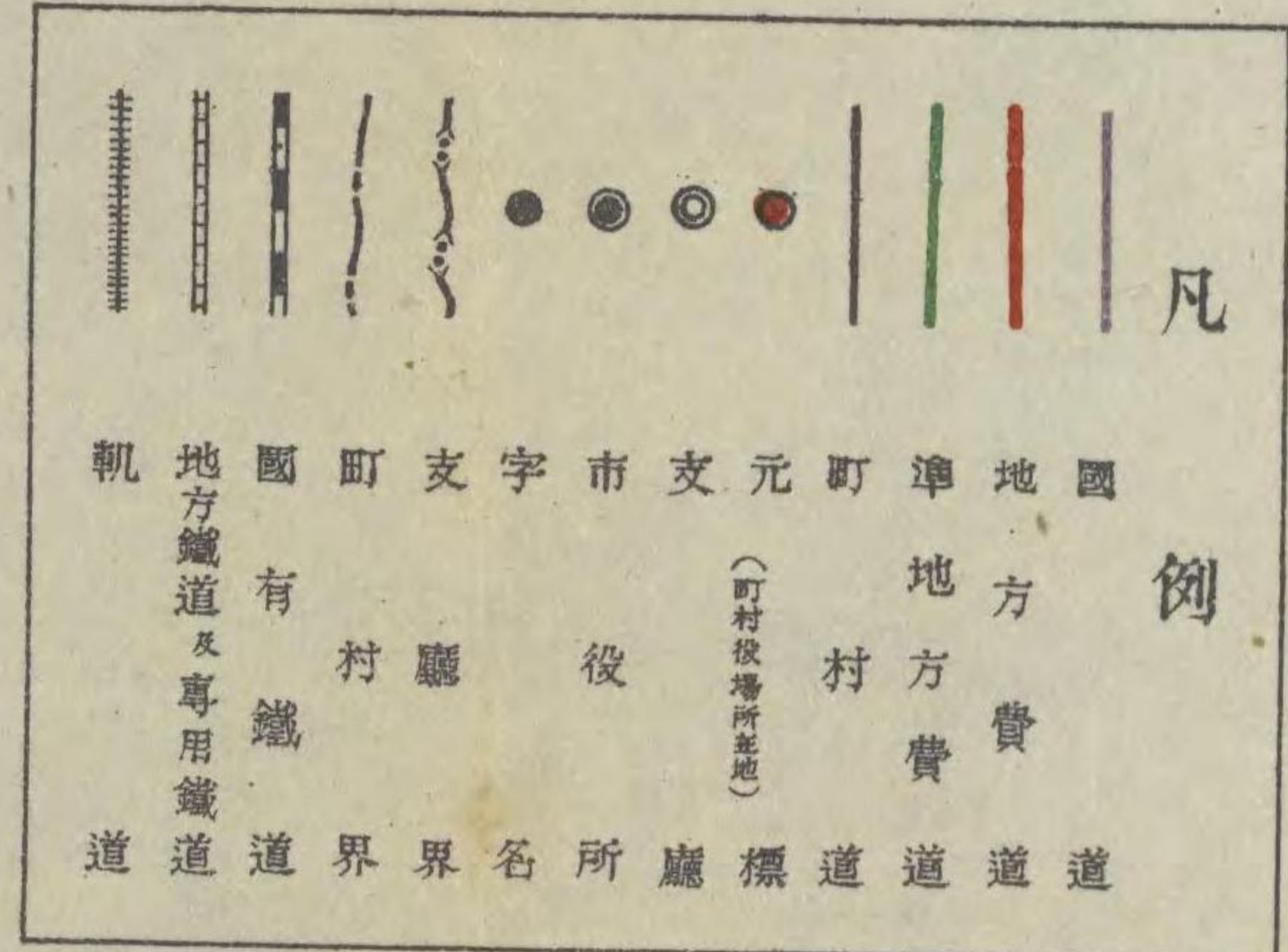
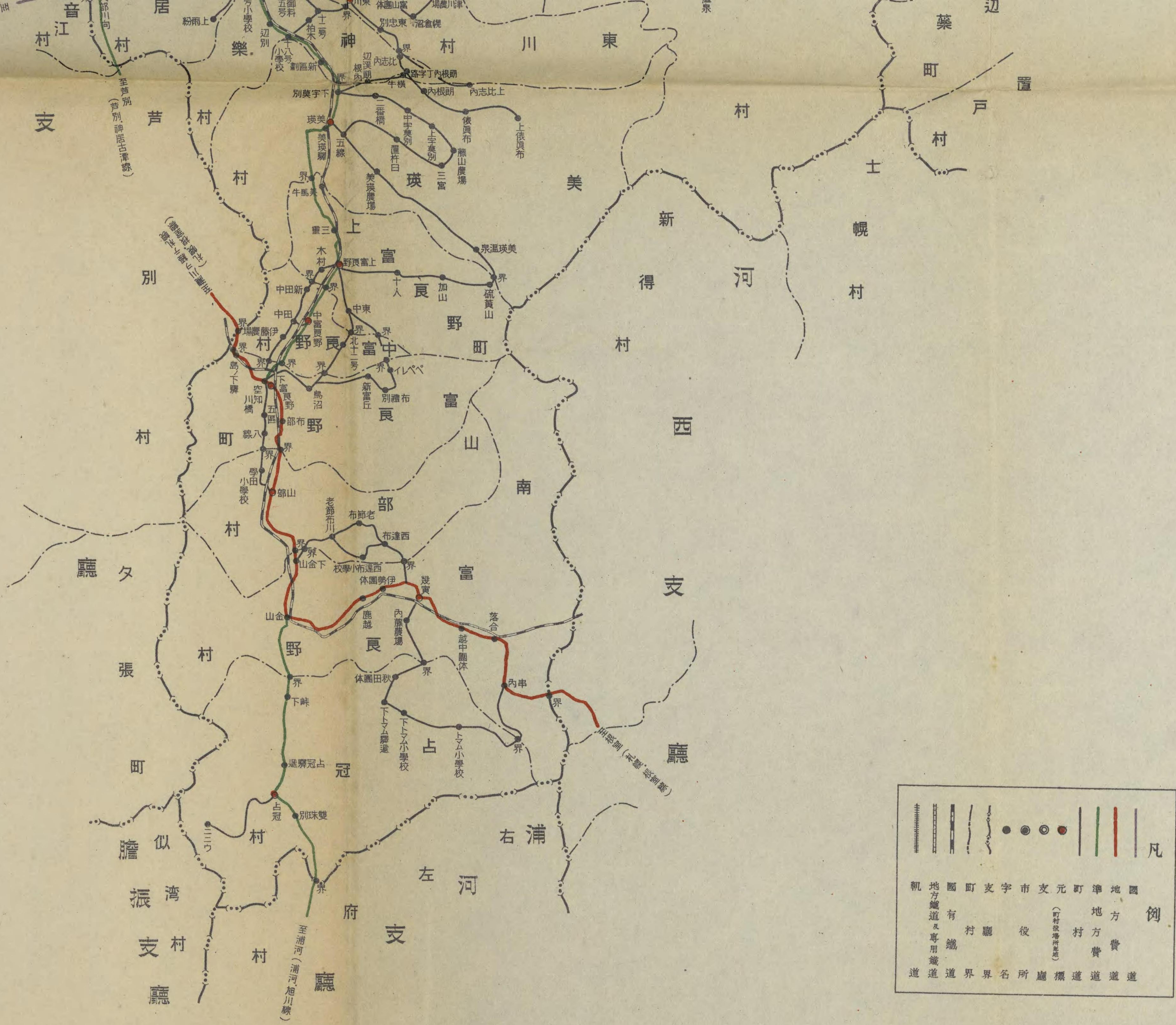
Legend or key box containing illegible text and symbols.



Legend or key box containing illegible text and symbols.

上川支廳管内圖





(東北十七圖) 概

留萌支廳管内圖



宗

谷

町

内

稚

猿

拂

支

頓

別

中

頓

廳

上

中

遠

町

川

川

支

初

山

別


村


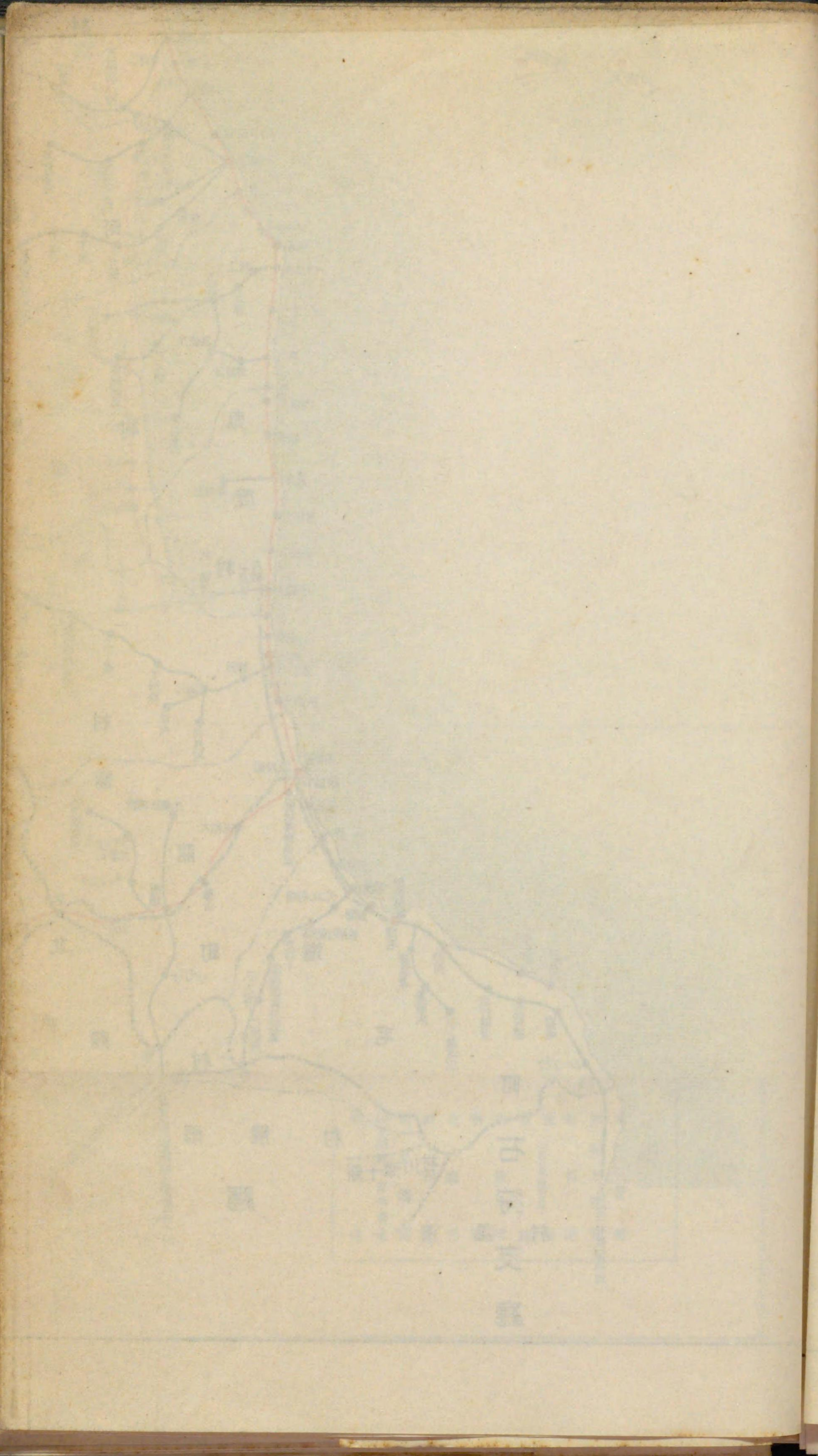
村


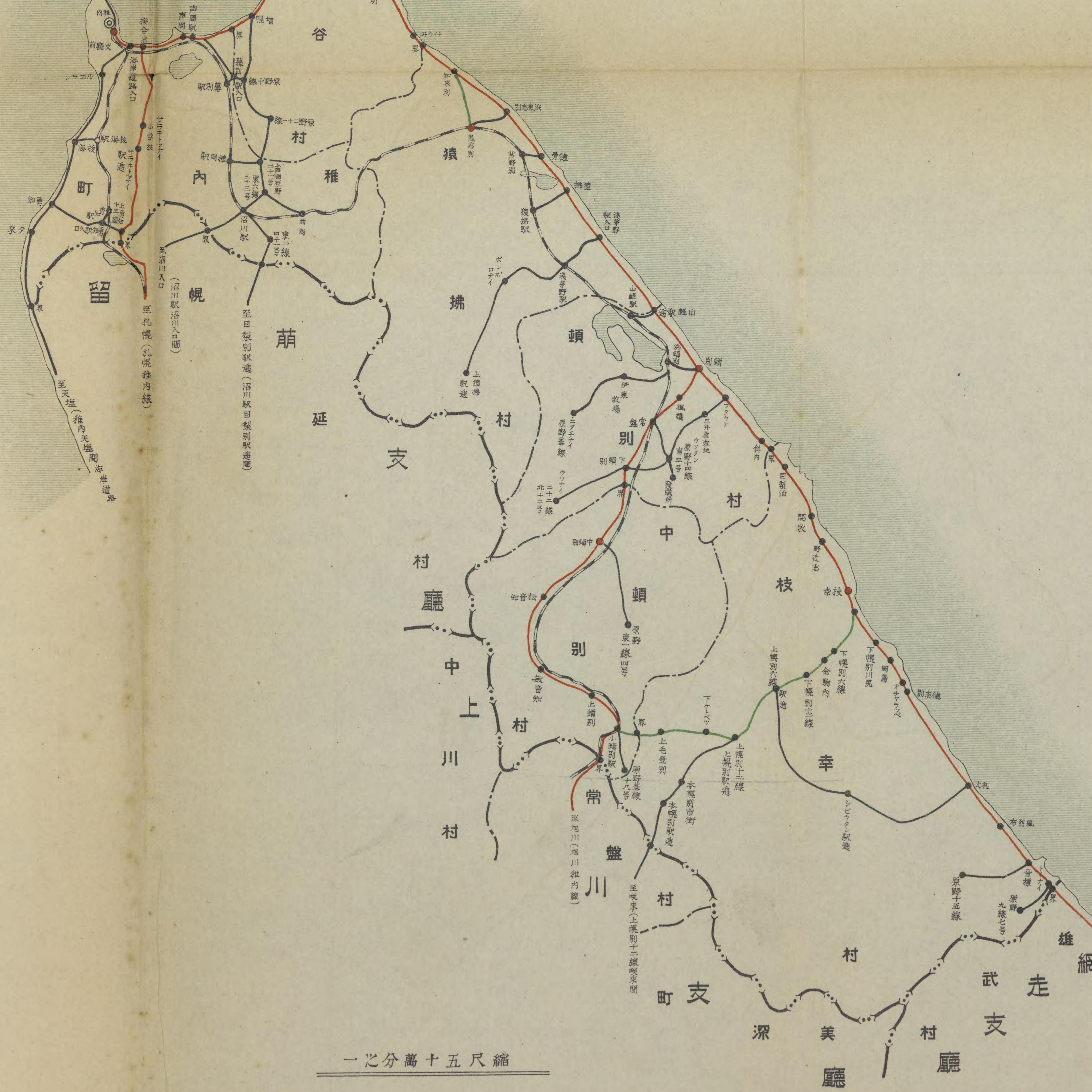

村

町 深 善

村賣天 村尻燒



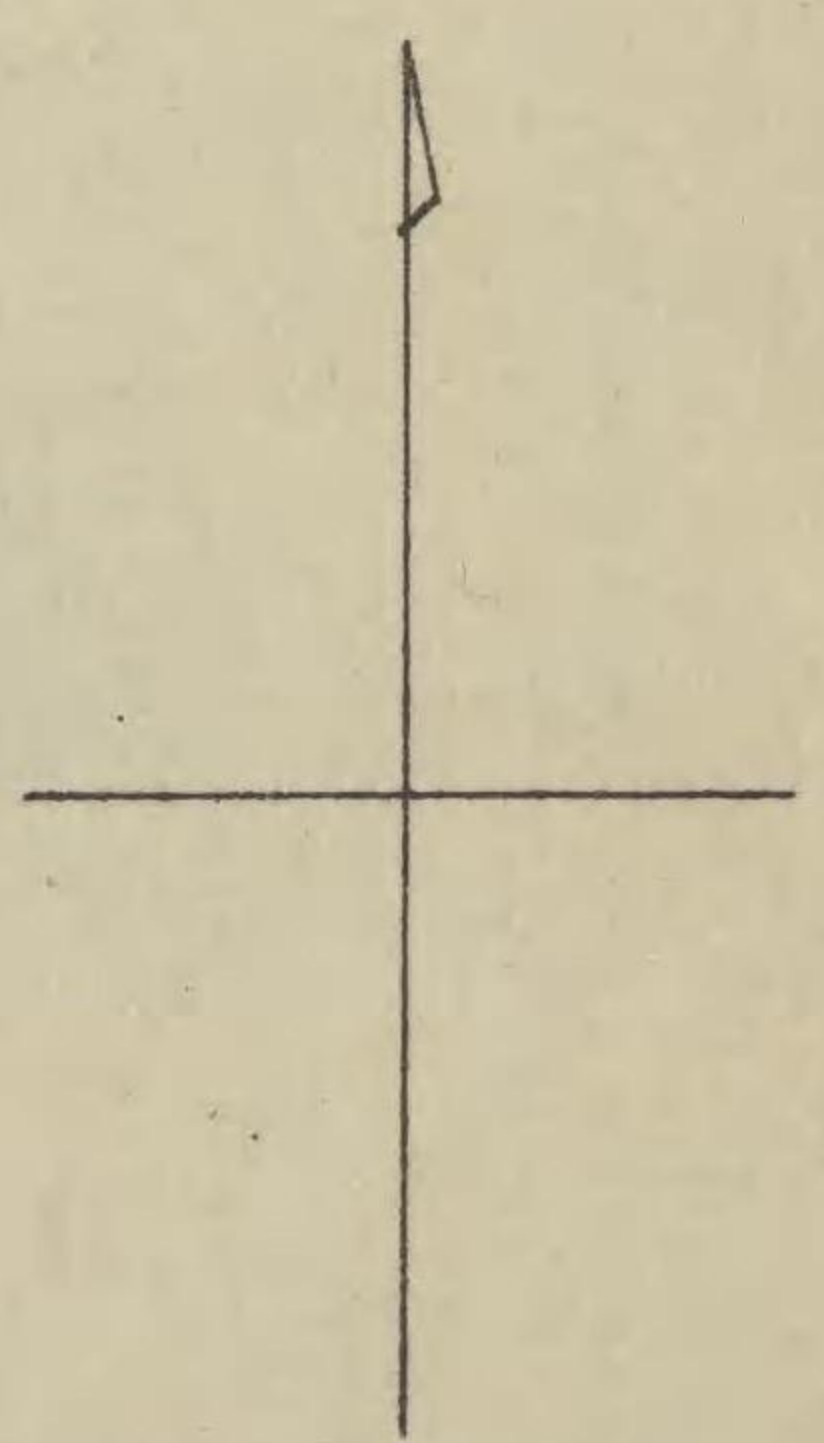




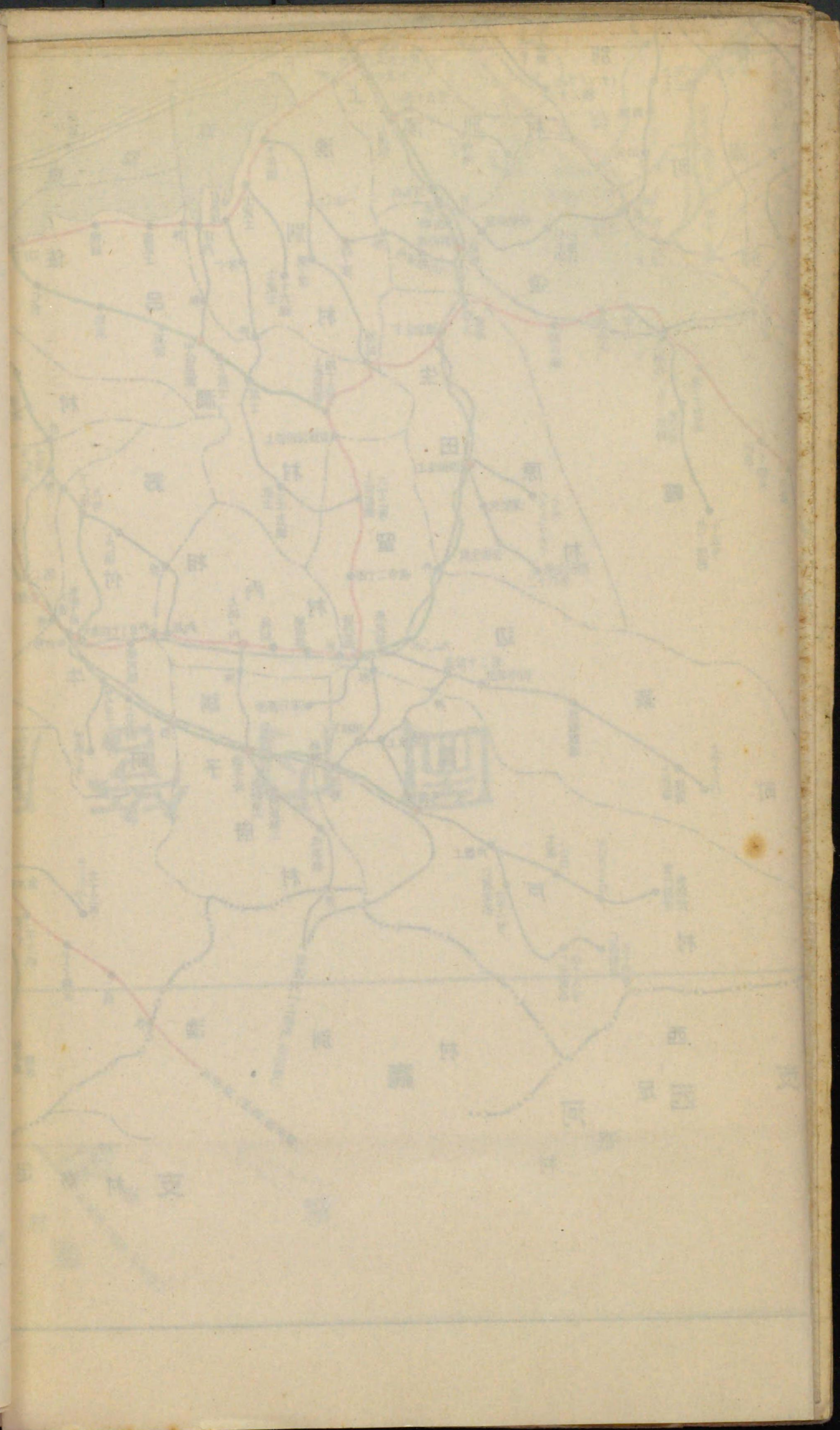

									凡例
軌道	地方鐵道	支線	駅	市	町	字	支	元	地方費
地方鐵道及專用鐵道	國有鐵道	支線	村	村	村	村	村	村	地方費
道	道	道	道	道	道	道	道	道	道

縮尺十五萬分一

宗谷支廳管内圖


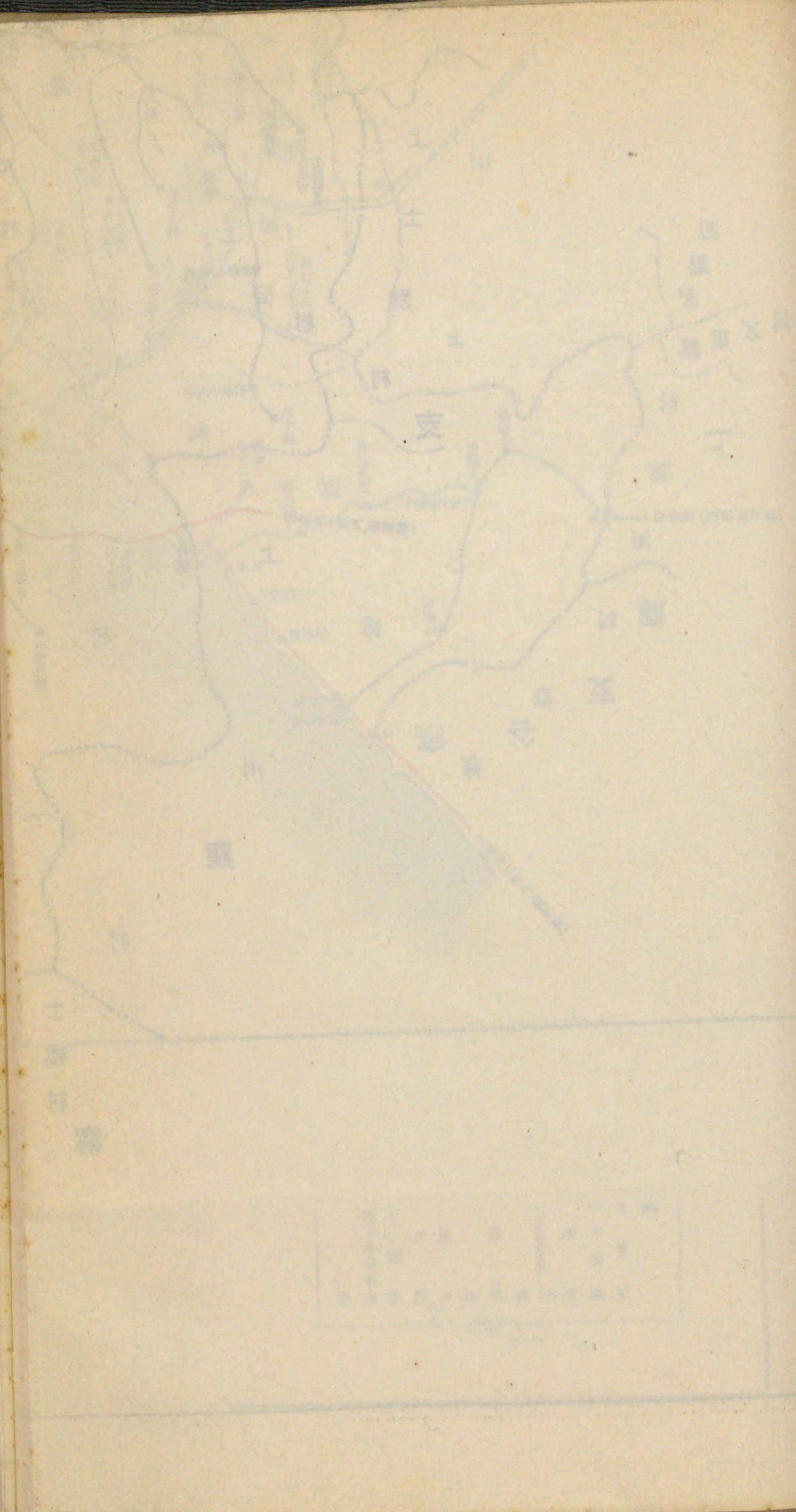


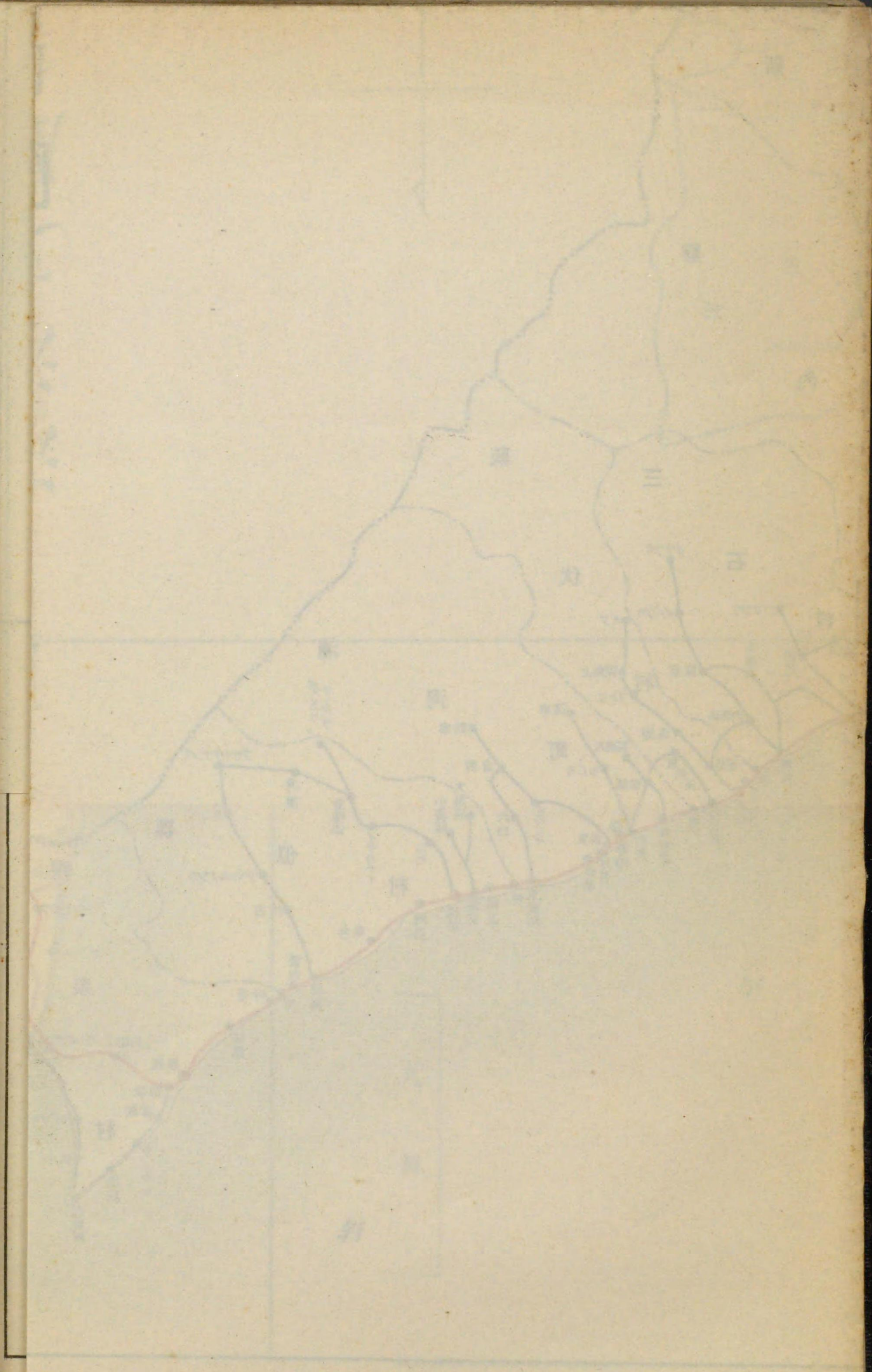

凡
支元町準地



走支廳管内圖




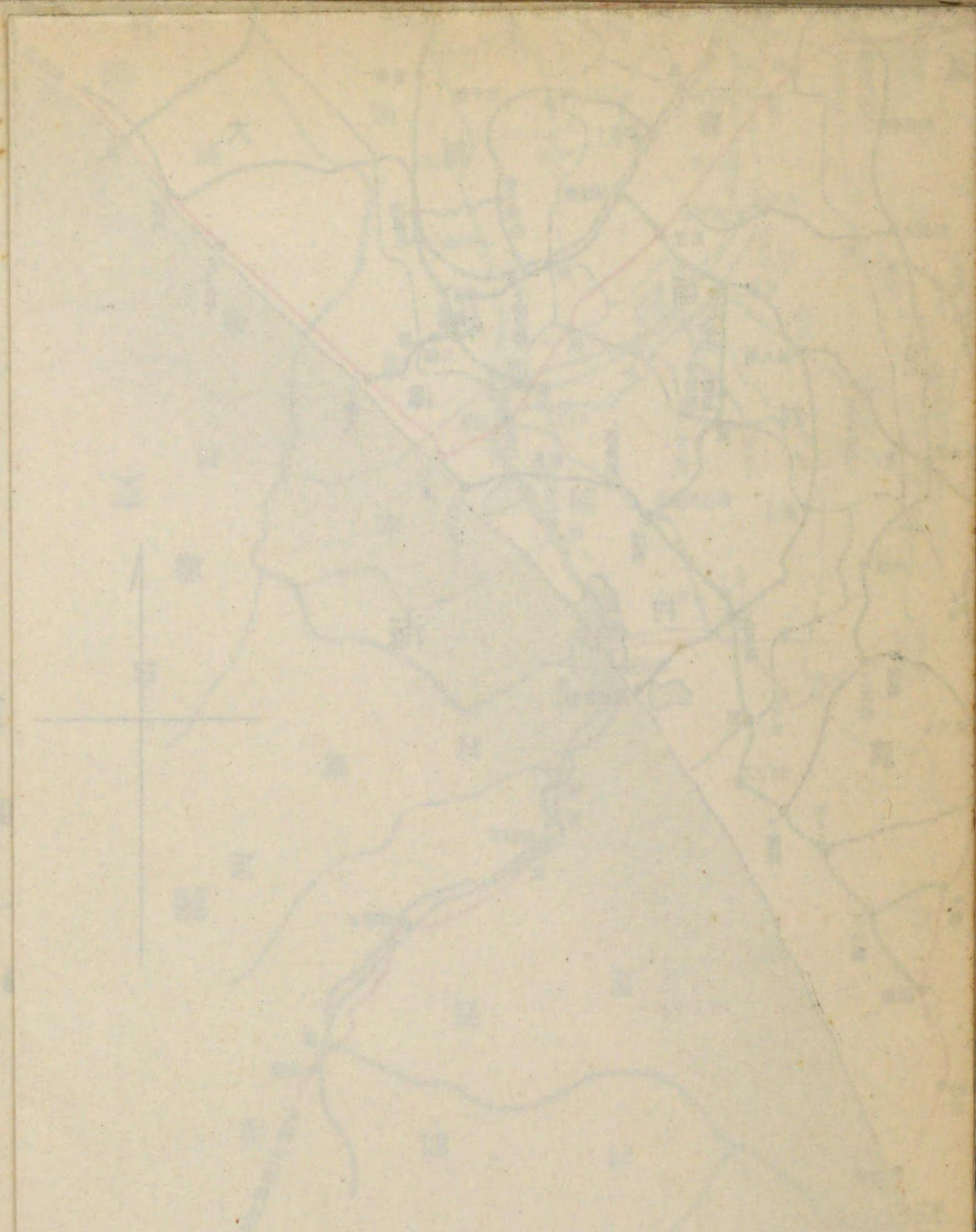





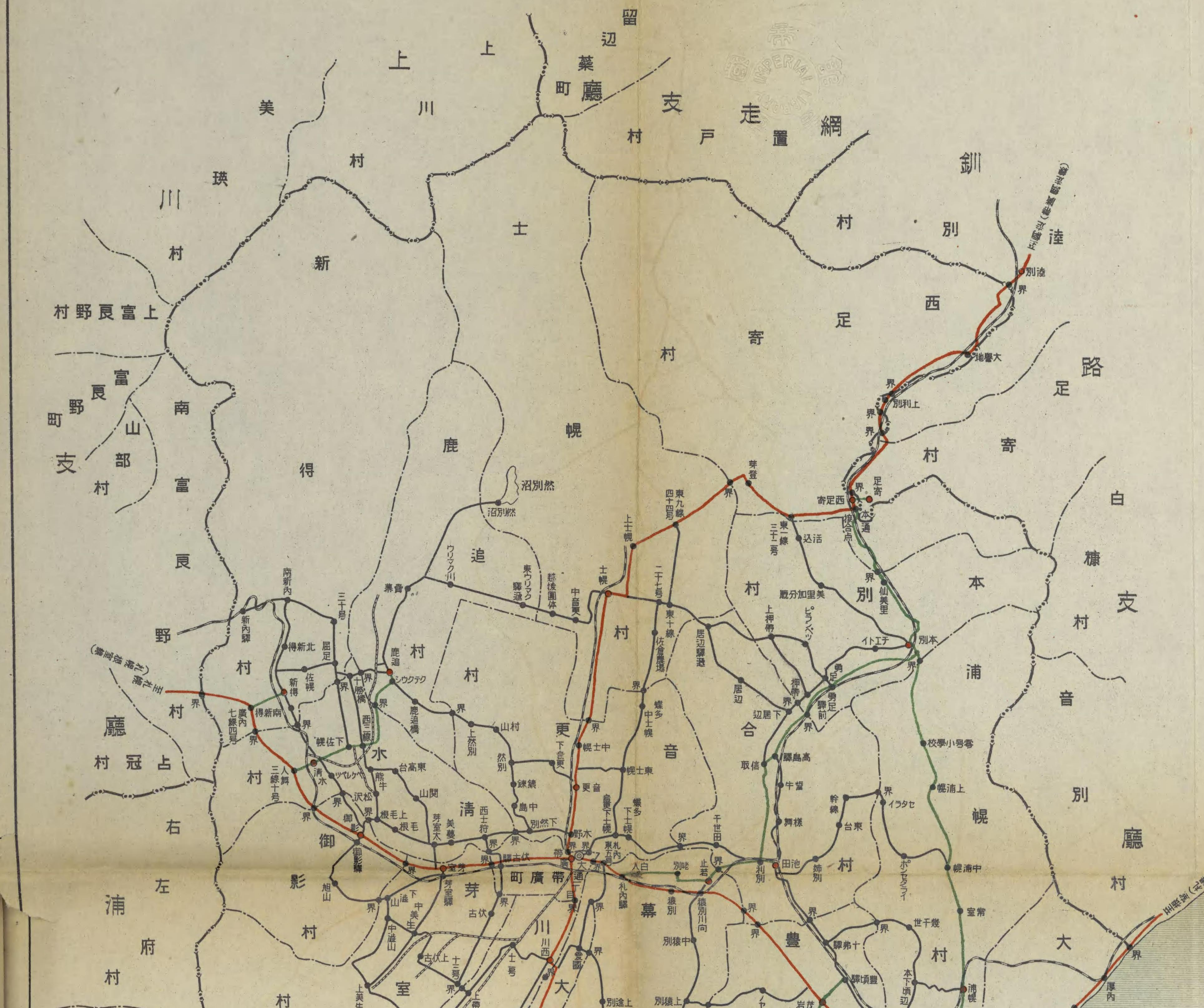
浦河支廳管内圖

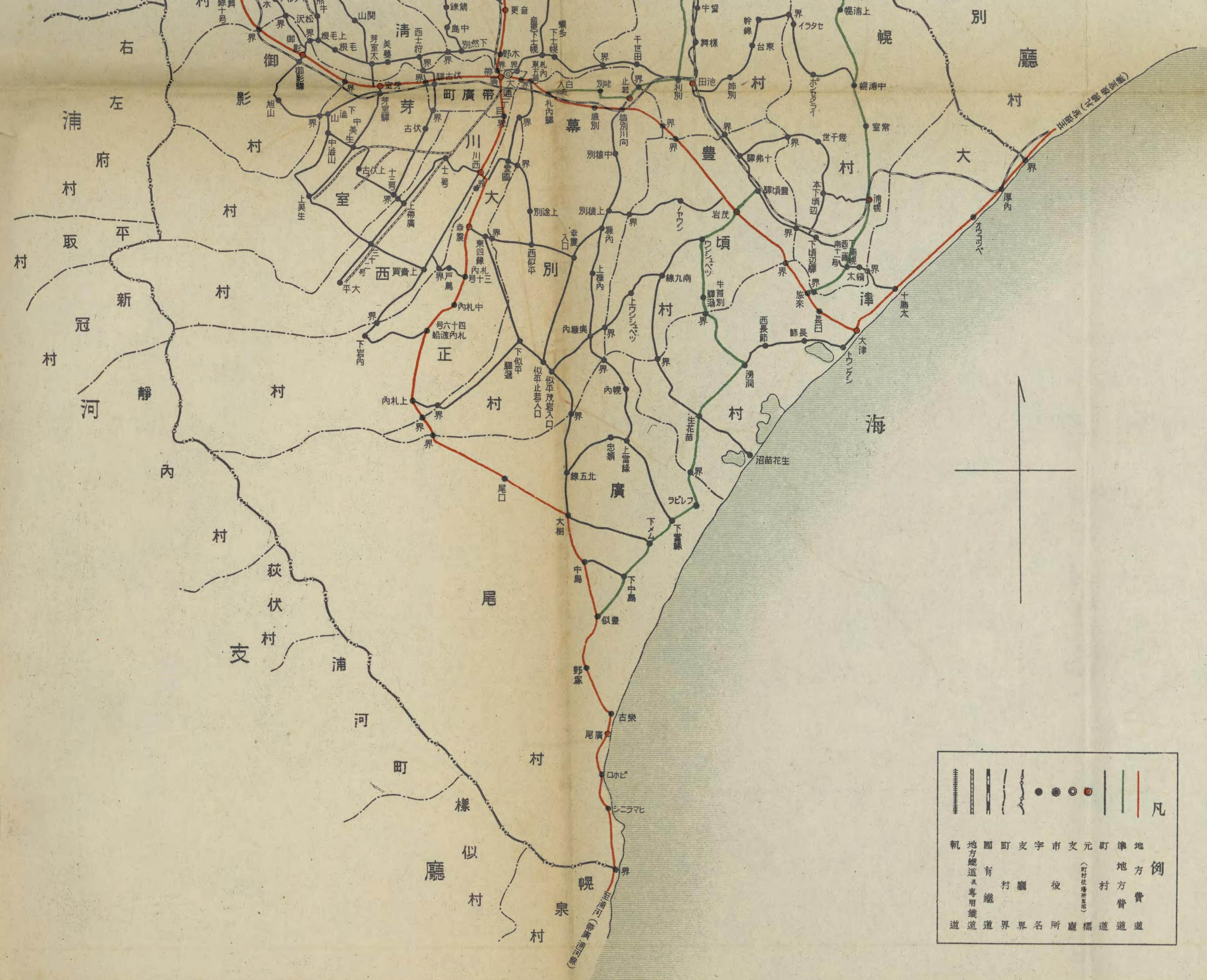


(緯度経度) 緯度 緯度


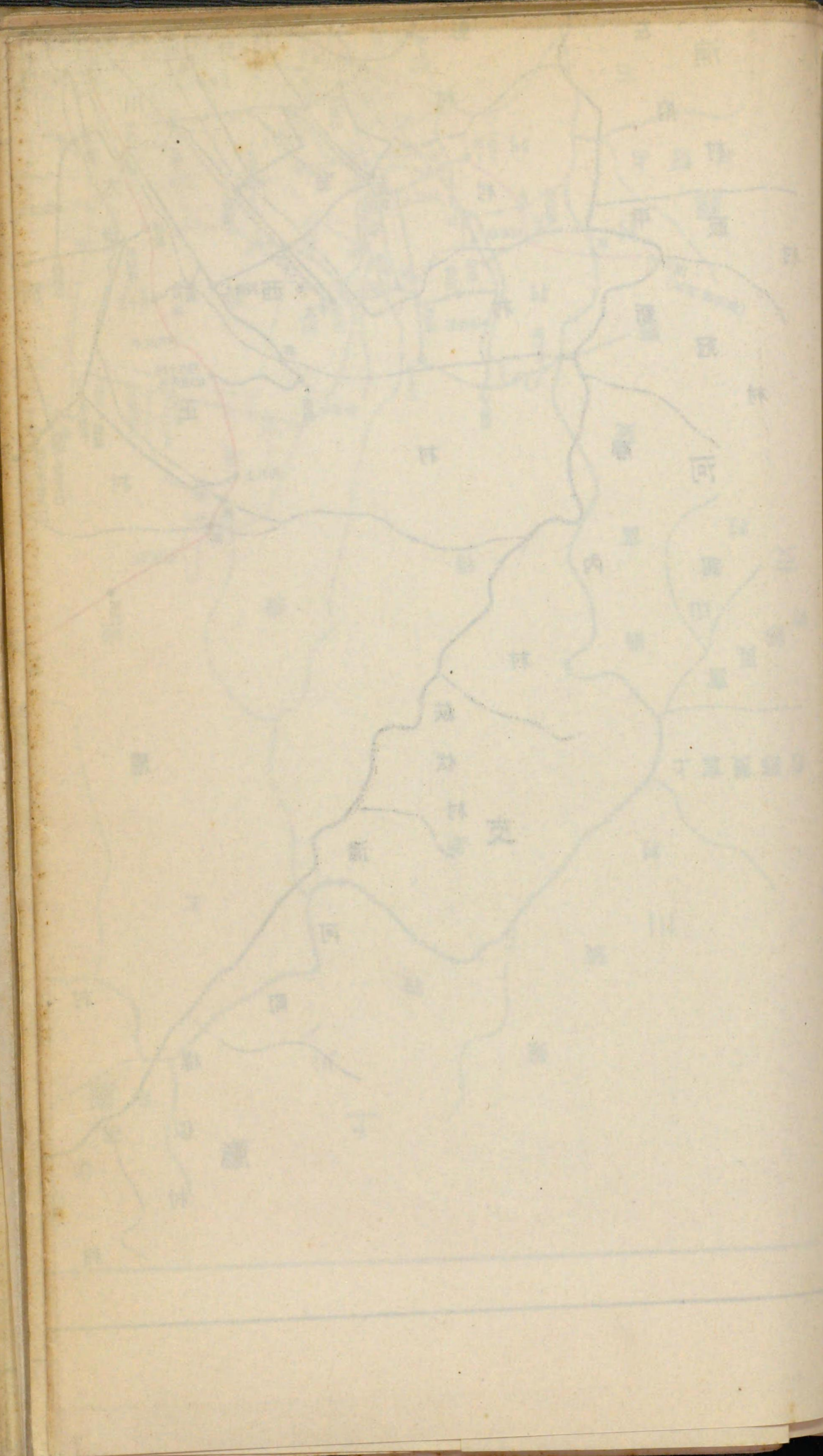


河西支廳管内圖

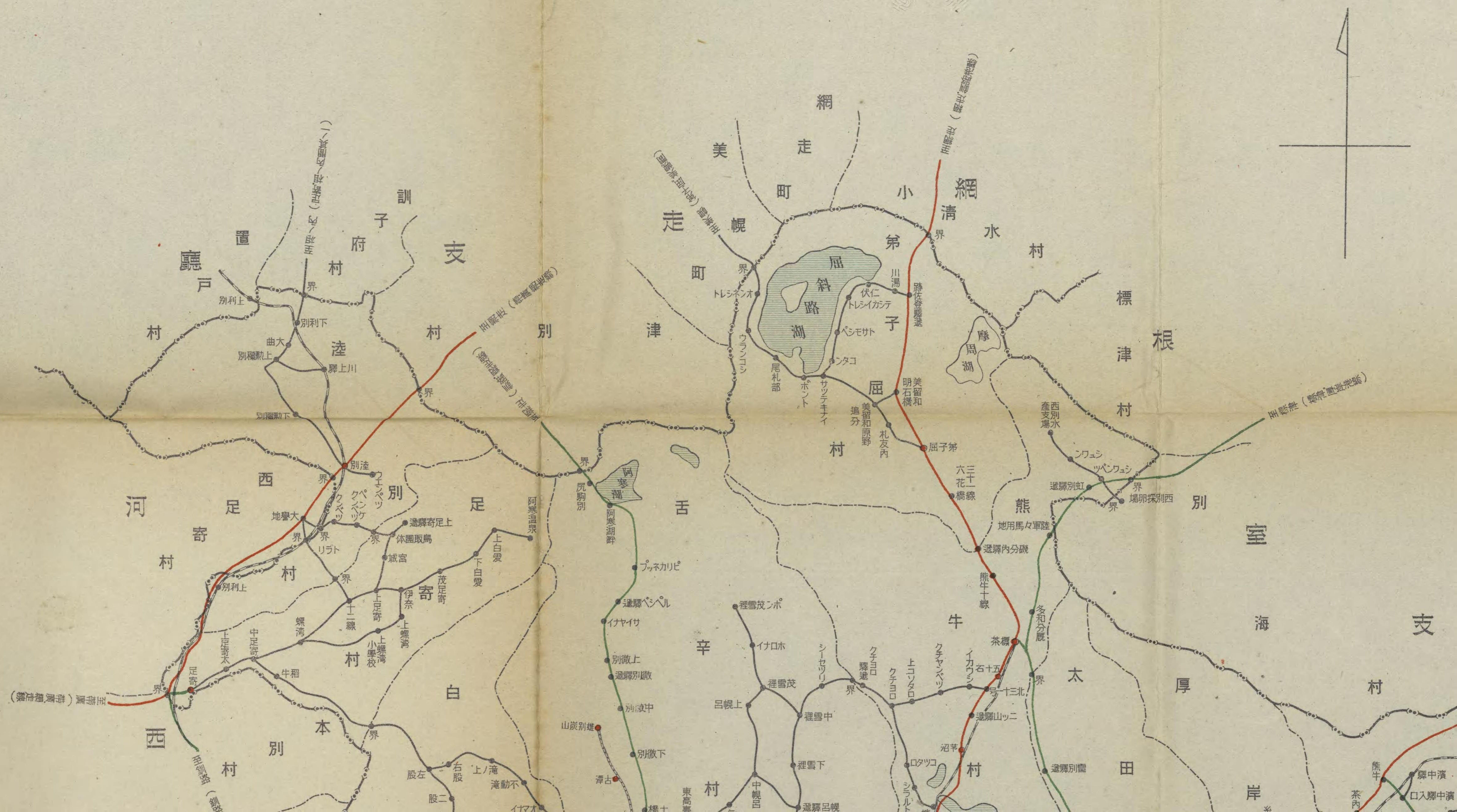




							凡
軌道	地方鐵道及專用鐵道	國道	町支字市支元町準地方	支字市支元町準地方	支字市支元町準地方	支字市支元町準地方	支字市支元町準地方
道	道	道	道	道	道	道	道



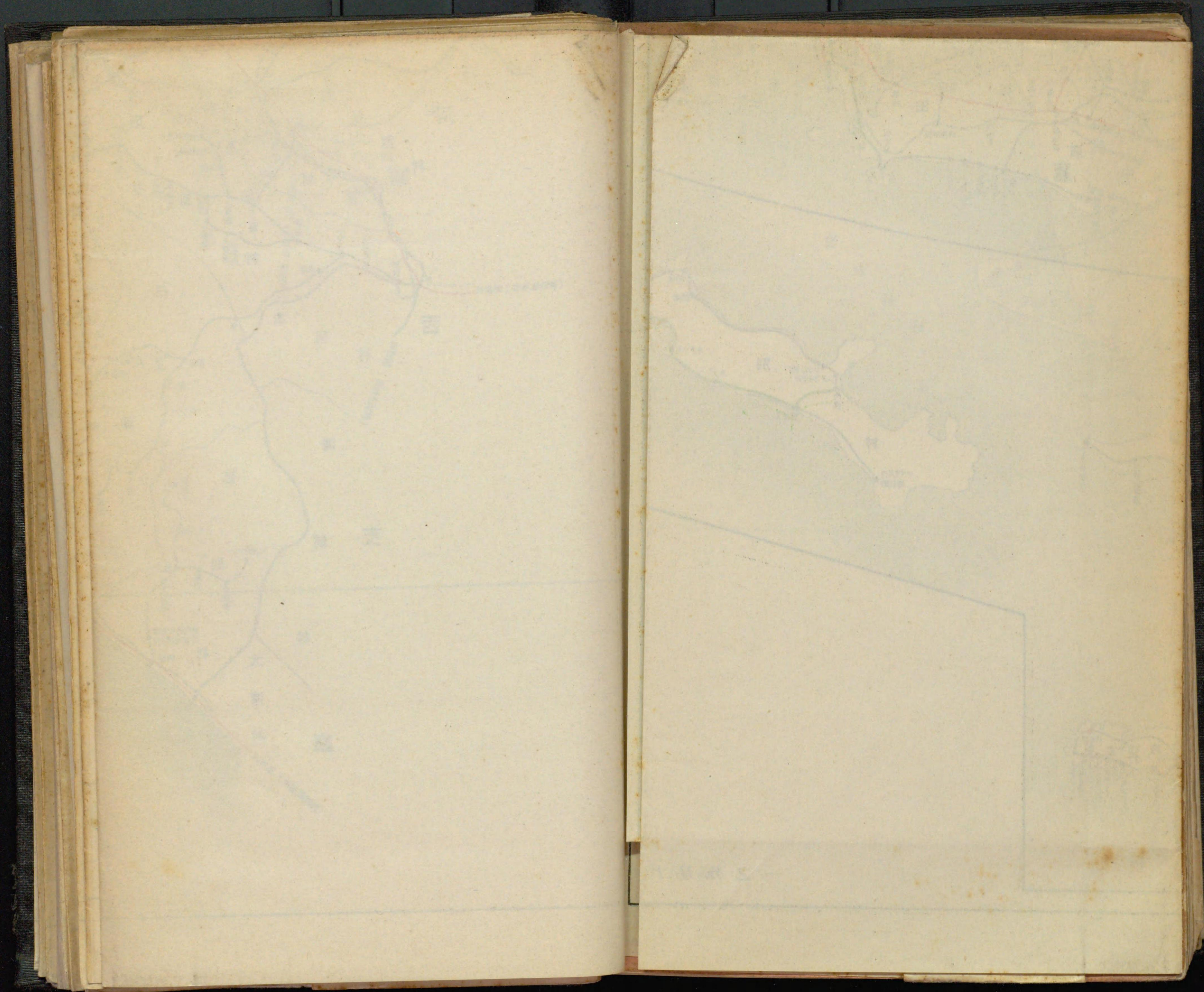
川路國支廳管内圖

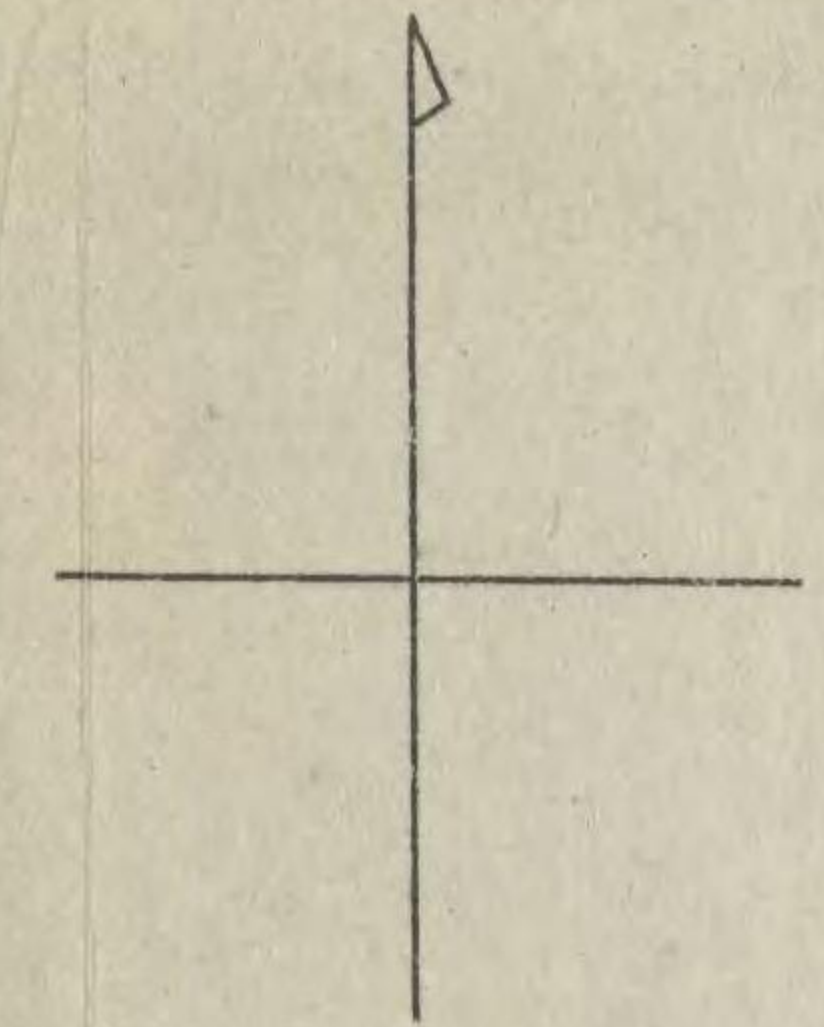


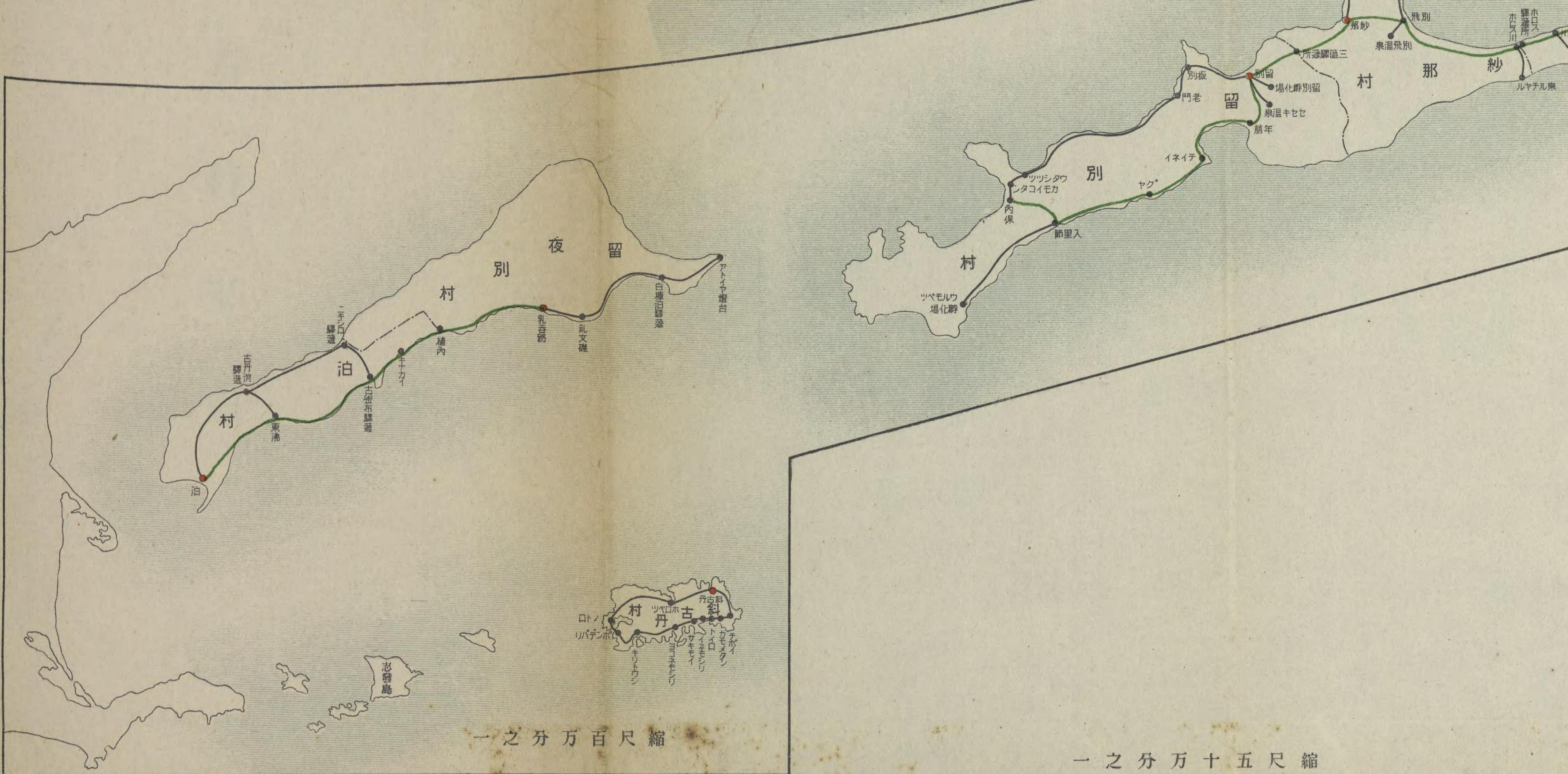


釧路國支廳管内圖









一之分万百尺縮

一之分万十五尺縮



津
津標中
津標西
津標東
津標南
津標北
津標東
津標西
津標南
津標北

野村水道

島ノボシ

根室湾

根室村舞齒

厚岸町支町中

和田村

和田村

薬取

那紗村

留

別

夜留

村

石
狩
支
廳

石狩支廳管内

函館札幌間 (國道) 其ノ三 (四號線)	7
札幌旭川間 (國道) 其ノ一 (二七號線)	7
札幌浦河間 (地方費道) 其ノ一 (札幌浦河線)	8
札幌稚内間 (地方費道) 其ノ一 (札幌稚内線)	8
札幌札幌驛間 (地方費道) (札幌停車場線)	9
札幌俱知安驛間 (準地方費道) 其ノ一 (札幌俱知安線)	9
札幌留萌間 (準地方費道) 其ノ一 (札幌留萌線)	10
札幌札幌村間 (準地方費道) (札幌札幌村線)	11
輕川花畔間 (準地方費道) (石狩輕川停車場線)	11
釣橋中ノ澤間 (準地方費道) (札幌廣島線)	11
漁惠庭間 (準地方費道) (札幌惠庭線)	11
江別新篠津間 (準地方費道) (札幌新篠津線)	12
篠路横新道篠路間 (準地方費道) (札幌篠路線)	12
當別入口當別間 (準地方費道) (札幌當別線)	12
厚田岩見澤驛間 (準地方費道) 其ノ一 (厚田岩見澤停車場線)	12
濱益瀧川驛間 (準地方費道) 其ノ一 (濱益瀧川停車場線)	12
江別長沼間 (準地方費道) 其ノ一 (江別長沼線)	13
錢函西濱間 其ノ一 石狩町	13

錢函下手稻間 其ノ一 手稻村.....13

上手稻瀧ノ澤間 手稻村13

西野圓山間 手稻村、琴似村、藻岩村、13

札幌砥山間 札幌市、藻岩村、豊平町、14

上山鼻真駒内間 藻岩村、豊平町、14

石山渡船石山間 藻岩村、豊平町、14

簾舞橋簾舞間 藻岩村、豊平町、14

定山溪長門間 豊平町15

石山湯ノ澤間 豊平町15

平岸白石間 豊平町、白石村、15

平岸月寒間 (經上西山) 豊平町.....15

平岸厚別間 (經器械場) 豊平町15

旭町野幌間 江別町、白石村、16

江別漁間 江別町、廣島村、惠庭村、16

志文別幌向間 其ノ一 江別町.....16

江別太藤田渡間 其ノ一 江別町.....17

中ノ澤大曲間 廣島村17

下音江別輪厚間 廣島村17

島松長都校間 (經下山口) 惠庭村.....17

惠庭長沼間 其ノ一 惠庭村.....17

漁ネシコシ間 惠庭村、千歳村、17

千歳追分間 其ノ一 千歳村、18

漁鳥柵舞間 惠庭村、千歳村、18

千歳支笏湖畔間 千歳村18

千歳鳥柵舞間 (經御料) 千歳村.....19

琴似丘珠間 琴似村、札幌村、19

苗穂驛前茨戸間 札幌市、札幌村、篠路村、19

茨戸筋達南二號間 篠路村、石狩町、19

篠路對雁間 篠路村、江別町、19

上當別太獅子内間 篠路村、當別村、20

花畔當別太間 石狩町、當別村、20

生振八幡町間 石狩町20

新篠津幌達布間 其ノ一 新篠津村.....20

八幡町新篠津間 (經當別) 石狩町、當別村、新篠津村20

大曲春別間 石狩町、厚田村、21

望來大澤間 厚田村21

新篠津月形間 其ノ一 新篠津村.....21

當別沼ノ澤間 當別村21

青山赤間澤間 當別村22

青山奥四番川間 當別村22

泥川南幌加驛遞間 其ノ一 濱益村22



函館札幌間……札幌旭川間

(7)

市町村名	地名	里程	累計	メートル	累計	摘要
函館札幌間其ノ三 (国道四號線)						
手 稻 村	星置	0.24.00	0.24.00	2.618	2.618	後志石狩支廳界
	下手	0.18.27	1.03.27	2.013	4.631	町村道分岐
	輕川	1.07.27	2.13.54	4.740	9.371	元標準石狩輕川停車場線分岐
	上手	0.13.00	2.29.54	1.745	11.115	町村道分岐
琴似村	琴似	0.05.43	2.35.37	0.524	11.740	元標町村道分岐
	村界	0.13.25	3.13.02	1.454	13.204	
藻岩村	神社前	0.03.41	3.21.43	0.947	14.151	
	圓山	0.03.30	3.25.13	0.332	14.533	元標町村道分岐
	市村界	0.05.12	3.30.25	0.537	15.100	
札幌市	南西北西	0.19.14	4.13.39	2.093	17.193	地札幌浦河線分岐
	一丁目	0.03.09	4.16.48	0.344	17.542	国道二十七號線分岐
	四丁目	0.02.25	4.19.13	0.233	17.805	地札幌稚内線札幌停車場線分岐
	三丁目	0.01.11	4.20.24	0.130	17.935	元標
札幌旭川間其ノ一 (国道二十七號線)						
札幌市	札幌	0	0	0	0	元標
	北西東	0.03.35	0.03.35	0.393	0.393	国道四號線ヨリ分岐
	一丁目	0.19.42	0.23.18	2.149	2.542	
白石村	上白	0.07.23	0.30.41	0.305	3.347	市村界
	白石	0.17.35	1.12.17	1.920	5.257	元標町村道分岐
	石驛前	0.03.09	1.15.26	0.344	5.611	
	大谷地	0.23.49	2.03.15	2.925	8.535	
	釣橋	0.13.37	2.21.52	1.704	10.240	準札幌廣島線分岐
	旭町	0.03.20	2.30.12	0.909	11.149	町村道分岐
江別町	旭町	0.13.59	3.10.11	1.744	12.893	
	野幌驛	1.31.05	5.05.16	7.318	20.211	町村道分岐
	江別驛前	0.23.52	5.34.08	3.149	23.350	
	江別	0.03.09	6.01.17	0.344	23.704	元標準札幌新篠津線分岐

市町村名	地名	里程	累計	メートル程	累計	摘要	
江別町	江別支	別太	0.10.44	6.12.01	1.171	24.875	準江別長沼線分岐
		向太	1.17.09	7.29.10	5.798	30.573	
		支廳界	0.15.45	8.03.55	1.711	32.384	石狩空知支廳界
札幌浦河間 其ノ一 (地方費道) (札幌浦河線)							
札幌市	札幌市	幌目	0	0	0	0	元標
		幌目	0.03.45	0.03.45	0.735	0.735	國道四號線ヨリ分岐
		幌目	0.19.17	0.23.02	2.104	2.840	準札幌俱知安線分岐
豊平町	豊平町	寒塚	0.17.03	1.17.20	1.850	5.818	元標町村道分岐
		寒塚	0.28.09	2.09.29	3.071	8.889	
		別塚	0.18.01	2.27.30	1.955	10.855	町村道分岐
		別塚	0.22.25	3.13.55	2.445	13.300	
廣島村	廣島村	厚松	0.15.07	3.30.02	1.758	15.058	町村界町村道分岐
		厚松	0.35.42	4.29.44	3.895	18.953	町村道分岐
恵庭村	恵庭村	木	1.01.30	7.05.29	4.091	23.089	町村道分岐
		木	0.17.01	7.22.30	1.855	29.945	準札幌恵庭線町村道分岐
		都界	1.05.29	8.27.59	4.525	34.471	
		都界	0.18.38	9.10.37	2.033	36.504	
千歳村	千歳村	歳	0.30.15	10.04.52	3.300	39.804	元標町村道分岐
		歳	1.30.20	11.35.12	7.235	47.040	石狩膽振支廳界
札幌稚内間 其ノ一 (地方費道) (札幌稚内線)							
札幌市	札幌市	幌目	0	0	0	0	元標
		幌目	0.01.11	0.01.11	0.129	0.129	國道四號線ヨリ分岐
		幌目	0.03.57	0.05.03	0.431	0.559	準札幌留萌線分岐
		幌目	0.14.49	0.19.57	1.515	2.173	町村道分岐
札幌市	札幌市	穂前	0.02.11	0.22.03	0.239	2.415	
		穂前	0.30.48	1.15.55	3.350	5.775	

市町村名	地名	里程	累計	メートル程	累計	摘要	
札幌村	札幌村	場界	0.29.37	2.10.33	3.230	9.005	
		場界	0.03.30	2.19.03	0.923	9.933	
江別町	江別町	雁	1.28.02	4.11.05	6.935	15.918	町村道分岐
		雁	0.21.07	4.32.12	2.304	19.222	準札幌新篠津線接合
		雁	0.07.33	5.03.45	0.823	20.045	準札幌新篠津線分岐
		雁	0.20.47	5.24.32	2.238	22.313	
當別村	當別村	雁	0.32.41	6.21.13	3.555	25.878	
		雁	0.22.03	7.07.19	2.411	23.289	
		雁	0.23.10	7.30.29	2.527	30.816	準札幌當別線分岐
		雁	0.18.03	8.12.32	1.959	32.785	
當別村	當別村	通澤	0.35.48	9.12.20	3.905	35.691	
		通澤	1.03.02	10.18.22	4.585	41.276	
		通澤	1.02.58	11.21.20	4.251	45.527	町村道分岐
		通澤	0.01.21	11.22.41	0.148	45.675	石狩空知支廳界
札幌札幌驛間 (地方費道) (札幌停車場線)							
札幌市	札幌市	幌目	0	0	0	0	元標
		幌目	0.01.11	0.01.11	0.129	0.129	國道四號線ヨリ分岐
		幌目	0.02.28	0.03.39	0.239	0.398	
札幌俱知安驛間 其ノ一 (準地方費道) (札幌俱知安線)							
札幌市	札幌市	幌	0	0	0	0	元標
		幌	0.23.02	0.23.02	2.840	2.840	地札幌浦河線ヨリ分岐
豊平町	豊平町	幌	0.03.15	0.34.17	0.900	3.740	
		幌	0.16.49	1.15.05	1.835	5.575	町村道分岐
		幌	0.27.35	2.05.41	3.009	8.584	同
		幌	1.02.20	3.09.01	4.181	12.765	同
		幌	1.25.19	4.34.20	6.690	19.455	同
		幌	0.28.39	5.25.59	3.125	22.580	
		幌	0.27.15	6.18.14	2.973	25.553	
豊平町	豊平町	幌	1.05.20	7.23.34	4.509	30.052	町村道分岐

市町村名	地名	里程	累計	メートル	累計	摘要
豊平町	薄別 中山驛	1.03.35 4.01.47	8.30.09 12.31.53	4.343 15.974	34.707 50.611	石狩後志支廳界
札幌留萌間 其ノ一 (準地方費道) 札幌留萌線)						
札幌市	札幌 北三丁目 東北八丁目 東一丁目 市界	0 0.05.03 0.03.05 0.04.40	0 0.05.03 0.11.13 0.15.53	0 0.530 0.634 0.709	0 0.530 1.224 1.733	元標 地札幌稚内線ヨリ分岐 準札幌札幌村線分岐
札幌村	丘珠入口 村界	0.35.33 0.03.07	1.15.23 1.23.33	3.878 0.883	5.611 6.496	町村道分岐
篠路村	篠路横新道 茨戸 町村界	0.23.29 0.18.05 0.03.03	2.15.02 2.34.07 3.04.10	3.103 1.972 0.630	9.604 11.576 12.236	準札幌篠路線分岐 町村道分岐
石狩町	花西 濱石狩 八幡町 町村界	0.29.20 1.24.10 0.21.57 0.03.16 0.20.52	3.33.30 5.21.40 6.07.37 6.15.53 7.00.45	3.200 6.564 2.395 0.901 2.277	15.435 22.000 24.395 25.296 27.573	準石狩輕川停車場線分岐 町村道分岐 元標 町村道分岐
厚田村	白津狩 望來 嶺泊 古潭 小谷 厚田 安瀨 大澤川 濃晝	0.27.23 1.02.20 0.23.40 0.25.30 0.24.23 0.32.52 0.33.03 0.31.43 2.13.17	7.28.08 8.30.28 9.21.03 10.10.38 10.35.01 11.31.53 12.23.55 13.24.39 16.01.53	2.987 4.182 2.909 2.782 2.630 3.563 3.603 3.460 9.303	30.530 34.742 37.651 40.433 43.093 46.656 50.259 53.714 63.047	町村道分岐 元標準厚田岩見澤停車場 線分岐點ヨリ3C34K 村界
濱益村	尻送 苗毛	0.29.48 0.29.15	16.31.44 17.24.59	3.251 3.191	66.298 69.489	

市町村名	地名	里程	累計	メートル	累計	摘要
濱益村	昆砂別 柏木 川下 茂生 群別 札幌 床丹 千代志別橋 雄冬	2.10.03 0.22.04 0.09.50 0.15.04 0.23.48 1.04.48 0.22.49 1.02.04 1.32.57	19.35.07 20.21.11 20.31.01 21.10.05 22.02.53 23.07.41 23.30.30 24.32.34 25.29.31	8.930 2.407 1.073 1.644 3.142 4.451 2.489 4.152 7.522	78.449 80.856 81.929 83.573 83.715 91.166 93.655 97.807 105.329	準濱益瀧川停車場線分岐 元標 町村道分岐 石狩留萌支廳界
札幌札幌村間 (準地方費道) 札幌札幌村線)						
札幌市	札幌 北八丁目 市界	0 0.11.13	0 0.11.13	0 1.224	0 1.224	元標 準札幌留萌線ヨリ分岐
札幌村	札幌村	0.19.32	0.30.45	2.131	3.355	元標町村道分岐
輕川花畔間 (準地方費道) 石狩輕川停車場線)						
手稲村	輕川 新川橋 町村界	0 0.22.00 0.10.12	0 0.22.00 0.32.12	0 2.400 1.113	0 2.400 3.513	元標國道四號線ヨリ分岐
石狩町	花畔	1.10.22	2.03.34	5.053	8.571	準札幌留萌線ニ接合
釣橋中ノ澤間 (準地方費道) 札幌廣島線)						
白石村	釣橋 立花 村界	0 0.25.04 0.04.23	0 0.25.04 0.29.32	0 2.735 0.487	0 2.735 3.222	國道二十七號線ヨリ分岐
廣島村	夕張入口 中ノ澤	2.00.57 0.01.30	2.30.29 2.31.59	7.953 0.164	11.180 11.344	準札幌夕張線分岐 元標町村道分岐
漁惠庭間 (準地方費道) 札幌惠庭線)						
惠庭	漁	0	0	0	0	地札幌浦河線ヨリ分岐

市町村名	地名	里程	累計	メートル程	累計	摘要
惠村庭	惠庭	1.01.22	1.01.22	4.076	4.076	元標町村道分岐
江別新篠津間 (準地方費道) (札幌新篠津線)						
江別町	江別	0	0	0	0	元標國道二十七號線ヨリ分岐
	石狩大橋左岸	0.15.18	0.15.18	1.639	1.639	
	石狩大橋右岸	0.03.33	0.21.51	0.715	2.384	
	三原小學校	1.02.09	1.24.00	4.161	6.545	
	町村界	0.21.54	2.09.54	2.390	8.935	
新村篠津	下篠津	1.02.30	3.12.24	4.200	13.135	
	新篠津	2.01.20	5.13.44	8.000	21.135	元標町村道分岐
篠路横新道篠路間 (準地方費道) (札幌篠路線)						
篠路村	篠路横新道	0	0	0	0	準札幌留萌線ヨリ分岐
	篠路	0.15.42	0.15.42	1.713	1.713	元標町村道分岐
當別入口當別間 (準地方費道) (札幌當別線)						
當別村	當別入口	0	0	0	0	準札幌稚内線ヨリ分岐
	當別	0.12.20	0.12.20	1.345	1.345	元標町村道分岐
厚田岩見澤驛間 其ノ一 (準地方費道) (厚田岩見澤停車場線)						
厚田村	厚田	0	0	0	0	元標ヨリ道路分岐點迄 3C34K
	發足	1.27.04	1.27.04	6.880	6.880	
	村界	2.13.07	4.04.11	9.235	13.135	
當別村	青山奥	0.33.29	5.01.40	3.633	19.818	町村道分岐
	沼ノ澤	0.34.07	5.35.47	3.722	23.540	
	支廳界	0.27.03	6.23.50	2.931	23.491	石狩空知支廳界
濱益瀧川驛間 其ノ一 (準地方費道) (濱益瀧川停車場線)						
濱益村	柏木	0	0	0	0	準札幌留萌線ヨリ分岐
	實川	1.04.33	1.04.33	4.429	4.429	

市町村名	地名	里程	累計	メートル程	累計	摘要
濱益村	御料瀧ノ澤	1.17.45	2.22.22	3.833	10.295	
	泥川	0.32.40	3.19.02	3.533	13.833	
	村界	1.03.03	4.25.05	4.587	18.445	
當別村	五番川	0.32.53	5.22.01	3.393	22.038	
	四番川	0.15.13	6.01.17	1.633	23.704	町村道分岐
	青山越	0.34.33	6.35.53	3.774	27.478	石狩空知支廳界
江別長沼間 其ノ一 (準地方費道) (江別長沼線)						
江別町	江別	0	0	0	0	元標
	江別太	0.10.44	0.10.44	1.171	1.171	國道二十七號線ヨリ分岐
	中樹林	1.03.12	1.18.55	4.822	5.993	石狩空知支廳界
錢函西濱間 其ノ一						
石狩町	オタナイ	0	0	0	0	石狩後志支廳界
	分部越	1.07.00	1.07.00	4.391	4.391	
	西濱	1.22.00	2.29.00	6.327	11.018	準石狩輕川停車場線接合
錢函下手稻間 其ノ一						
手稻村	支廳界	0	0	0	0	石狩後志支廳界
	山口	0.10.00	0.10.00	1.091	1.091	
	下手稻	1.00.00	1.10.00	3.927	5.018	國道四號線ニ接合
上手稻瀧ノ澤間						
手稻村	上手稻	0	0	0	0	國道四號線ヨリ分岐
	西野	0.17.00	0.17.00	1.833	1.833	町村道分岐
	右股	1.03.00	1.20.00	4.254	6.109	
	瀧ノ澤	1.20.00	3.04.00	6.109	12.218	
西野圓山間						
手稻村	西野	0	0	0	0	町村道分岐

[14] 札幌砥山間…上山鼻真駒内間…石山渡船石山間…簾舞橋簾舞間

市町村名	地名	里程	累計	メートル程	累計	摘要
手村稻	左股	里町間 1.01.00	里町間 1.01.00	新 4.033	新 4.033	
琴村似	盤ノ澤	1.00.00	2.01.00	3.927	7.933	
藻岩村	圓山溫泉	0.23.00	2.24.00	2.509	10.472	
	圓山	0.25.00	3.13.00	2.727	13.199	元標國道四號線ニ接合
札幌砥山間						
札幌市	札幌	0	0	0	0	元標
藻岩村	上山鼻	1.23.20	1.23.20	6.800	6.800	町村道分岐
	割塊	0.17.00	2.07.20	1.853	8.353	
	八垂別	0.16.21	2.23.41	1.783	10.433	
	石山通	0.20.20	3.03.01	2.218	12.653	
	石山渡船	0.17.30	3.25.31	1.909	14.553	町村道分岐
白川	白川	1.00.00	4.25.31	3.923	18.493	
	簾舞橋	0.13.00	5.05.31	1.743	20.233	町村道分岐
豊町平	砥山	0.34.50	6.04.21	3.800	24.033	
上山鼻真駒内間						
藻岩村	上山鼻	0	0	0	0	町村道分岐
豊町平	真駒内	0.05.00	0.05.00	0.545	0.545	準札幌俱知安線ニ接合
石山渡船石山間						
藻岩村	石山渡船	0	0	0	0	町村道分岐
豊町平	石山	0.04.00	0.04.00	0.433	0.433	準札幌俱知安線ニ接合
簾舞橋簾舞間						
藻岩村	簾舞橋	0	0	0	0	町村道分岐

定山溪長門間…石山湯ノ澤間…平岸白石間…平岸月寒間…平岸厚別間 [15]

市町村名	地名	里程	累計	メートル程	累計	摘要
豊町平	簾舞	里町間 0.07.30	里町間 0.07.30	新 0.813	新 0.813	準札幌俱知安線ニ接合
定山溪長門間						
豊町平	定山溪	0	0	0	0	準札幌俱知安線ヨリ分岐
豊町平	豊羽鑛山	1.25.00	1.25.00	6.353	6.353	
	元山	2.00.00	3.25.00	7.854	14.509	
	長門	0.15.00	4.04.00	1.333	16.143	
石山湯ノ澤間						
豊町平	石山	0	0	0	0	準札幌俱知安線ヨリ分岐
豊町平	土場	0.22.00	0.22.00	2.400	2.400	
	真駒内御料	1.25.00	2.11.00	6.353	9.053	
	湯ノ澤	0.15.00	2.23.00	1.333	10.391	
平岸白石間						
豊町平	平岸	0	0	0	0	準札幌俱知安線ヨリ分岐
豊町平	月寒	0.23.00	0.23.00	2.833	2.833	元標地札幌浦河線ニ接合
	町村界	0.03.00	0.32.00	0.653	3.491	
白村石	白石	0.12.00	1.08.00	1.309	4.800	元標國道二十七號線ニ接合
平岸月寒間 (經上西山)						
豊町平	平岸	0	0	0	0	準札幌俱知安線ヨリ分岐
豊町平	上西山	0.32.00	0.32.00	3.491	3.491	
	月寒	0.30.00	1.25.00	3.273	6.764	元標地札幌浦河線ニ接合
平岸厚別 (經器械場) 間						
豊町平	平岸	0	0	0	0	準札幌俱知安線ヨリ分岐
豊町平	器械場	3.03.00	3.03.00	12.109	12.109	
	三瀧ノ澤	1.00.00	4.03.00	3.927	16.033	

市町村名	地名	里程	累計	メートル程	累計	摘要
豊平町	厚別南道	里町間 2.02.00	里町間 6.05.00	軒 8.073	軒 24.109	地札幌浦河線ニ接合
	厚別	0.23.00	6.30.00	2.727	23.833	
旭 町 野 幌 間						
白石村	旭町	0	0	0	0	国道二十七號線ヨリ分岐
	厚別驛	0.03.00	0.03.00	0.373	0.373	
江別町	大曲	1.00.00	1.03.00	3.927	4.800	国道二十七號線ニ接合
	西谷	1.20.00	2.23.00	6.109	10.909	
	野幌驛	0.27.00	3.19.00	2.945	13.854	
	野幌	0.23.00	4.09.00	2.837	13.391	
江 別 漁 間						
江別町	江別	0	0	0	0	元標国道二十七號線ヨリ分岐
	筋達	1.03.00	1.03.00	4.233	4.233	
	野幌	0.23.00	1.23.00	2.509	6.734	
	トマン別	0.20.00	2.10.00	2.182	8.943	
廣島村	志文別	0.20.00	2.30.00	2.182	11.123	町村道分岐
	裏ノ澤	1.15.00	4.09.00	5.533	16.691	
	中ノ澤	0.10.24	4.19.24	1.134	17.825	
	下音江別	0.15.00	4.33.24	1.745	19.570	
	中音江別	0.15.00	5.14.24	1.533	21.203	
村	村界	0.19.00	5.33.24	2.073	23.279	元標準札幌廣島線ニ接合
惠庭村	ルルマツプ	0.10.00	6.07.24	1.091	24.370	町村道分岐
	栢木	1.03.00	7.15.24	4.801	29.171	
	漁	0.17.01	7.32.25	1.853	31.027	
志 文 別 幌 向 間 其ノ一						
江別町	志文別	0	0	0	0	町村道分岐
	夕張太渡船場	0.13.00	0.13.00	1.418	1.418	石狩空知支廳界

市町村名	地名	里程	累計	メートル程	累計	摘要
江別太藤田渡(經十字路)間 其ノ一						
江別町	江別太	里町間 1.03.00	里町間 1.03.00	軒 4.473	軒 4.473	国道二十七號線ヨリ分岐
	支廳界					石狩空知支廳界
中 ノ 澤 大 曲 間						
廣島村	中ノ澤	0	0	0	0	元標
	大曲東通	2.00.00	2.00.00	7.833	7.833	町村界地札幌浦河線ニ接合
	大曲	0.18.00	2.18.00	1.934	9.819	
下 音 江 別 輪 厚 間						
廣島村	下音江別	0	0	0	0	町村道分岐
	高臺輪厚	0.27.00	0.27.00	2.943	2.943	地札幌浦河線ニ接合
島 松 長 都 校 (經下山口) 間						
惠庭村	島松	0	0	0	0	地札幌浦河線ヨリ分岐
	ルルマツプ	0.20.00	0.20.00	2.182	2.182	町村道分岐
	下山口	1.17.00	2.01.00	5.732	7.934	同
	カマカ	1.04.00	3.05.00	4.333	12.327	町村道分岐
	長都校	0.23.00	3.30.00	2.727	15.054	
惠 庭 長 沼 間 其ノ一						
惠庭村	惠庭	0	0	0	0	元標準札幌惠庭線ヨリ分岐
	下山口	0.20.00	0.20.00	2.182	2.182	町村道分岐
	漁太	0.35.00	1.19.00	3.313	3.000	石狩空知支廳界
	舞鶴橋	0.13.00	1.32.00	1.413	7.413	
漁 ネ シ コ シ 間						
惠庭村	漁	0	0	0	0	地札幌浦河線ヨリ分岐

[18] 千歳追分間…ケヌフチ三川間…漁鳥柵舞間…千歳支笏湖畔間

市町村名	地名	里程	累計	メートル程	累計	摘要
惠庭村	ユカンボン	1.10.00	1.10.00	5.018	5.018	町村道分岐
	長都校	0.25.00	1.35.00	2.727	7.745	
	ミヤコ	0.15.00	2.14.00	1.333	9.381	
千歳村	ネシコシ	1.10.00	3.24.00	5.018	14.399	町村道分岐
千 歳 追 分 間 其ノ一						
千歳村	千歳	0	0	0	0	元標地札幌浦河線ヨリ分岐
	ネシコシ	1.00.00	1.00.00	3.927	3.927	町村道分岐
	オルイカ	1.15.00	2.15.00	5.534	9.491	
	ギウス	0.12.00	2.27.00	1.309	10.800	
	ケヌフチ	1.24.00	4.15.00	6.545	17.345	町村道分岐
	コムカラ	1.00.00	5.15.00	3.927	21.272	
	ホロカ	1.00.00	6.15.00	3.927	25.199	
シケヌツチ	2.00.00	8.15.00	7.855	33.054		
支笏界	0.13.00	8.31.00	1.745	34.799	石狩廳振支廳界	
ケヌフチ三川間 其ノ一						
千歳村	ケヌフチ	0	0	0	0	町村道分岐
	支笏界	0.15.00	0.15.00	1.333	1.333	石狩空知支廳界
漁 鳥 柵 舞 間						
惠庭村	漁	0	0	0	0	地札幌浦河線ヨリ分岐
千歳村	鳥柵舞場(解化)	2.10.00	2.10.00	8.945	8.945	町村道分岐
千 歳 支 笏 湖 畔 間						
千歳村	千歳	0	0	0	0	元標地札幌浦河線ヨリ分岐
	蘭越	1.00.00	1.00.00	3.927	3.927	
	鳥柵舞場(解化)	1.00.00	2.00.00	3.927	7.854	町村道分岐
湖畔	5.00.00	7.00.00	19.533	27.490		

千歳鳥柵舞間…琴似丘珠間…苗穂驛前茨戸間…茨戸筋違南二號間…篠路對雁間 [19]

市町村名	地名	里程	累計	メートル程	累計	摘要
千 歳 鳥 柵 舞 (經御料) 間						
千歳村	千歳	0	0	0	0	元標地札幌浦河線ヨリ分岐
	マチ	0.30.00	0.30.00	3.273	3.273	
	鳥柵舞御料(解化)	1.00.00	1.30.00	3.927	7.200	
	鳥柵舞場	1.10.00	3.04.00	5.018	12.218	町村道分岐
琴 似 丘 珠 間						
琴似村	琴似	0	0	0	0	元標國道四號線ヨリ分岐
	琴似驛	0.10.00	0.10.00	1.091	1.091	
	新川添	0.15.00	0.25.00	1.633	2.727	
	新琴似	0.22.00	1.11.00	2.400	5.127	
札幌村	丘珠入口	0.10.00	1.21.00	1.031	3.218	準札幌留萌線ニ接合
	丘珠	1.04.00	2.25.00	4.834	10.532	町村道分岐
苗 穂 驛 前 茨 戸 間						
札幌市	苗穂驛前	0	0	0	0	地札幌稚内線ヨリ分岐
	市村界	0.19.40	0.19.40	2.145	2.145	
札幌村	札幌村	0.01.00	0.20.40	0.110	2.255	元標準札幌札幌村線ニ接合
	丘珠	1.00.00	1.20.40	3.927	6.182	町村道分岐
篠路村	篠路	1.10.20	2.31.00	5.054	11.235	元標準札幌篠路線ニ接合
	茨戸	0.22.00	3.17.00	2.400	13.635	準札幌留萌線ニ接合
茨 戸 筋 違 南 二 號 間						
篠路村	茨戸	0	0	0	0	準札幌留萌線ヨリ分岐
石狩村	筋違南二號	0.15.00	0.15.00	1.745	1.745	町村道分岐
篠 路 對 雁 間						
篠路村	篠路	0	0	0	0	元標準札幌篠路線ヨリ分岐

市町村名	地名	里程		メ-ト ル程		摘要
		里	計	程	計	
篠路村	山口 上當別太	里町間 1.00.00	里町間 1.00.00	新 3.927	新 3.927	町村道分岐
		1.00.00	2.00.00	3.927	7.854	
江町別	對雁	1.12.00	3.12.00	5.237	13.031	地札幌稚内線ニ接合
上當別太獅子内間						
篠路村	上當別太 十六線渡	0	0	0	0	町村道分岐
		0.13.00	0.13.00	1.745	1.745	村界
當別村	當別太 獅子内	0.20.00	1.00.00	2.182	3.927	町村道分岐
		0.24.05	1.24.05	2.628	6.555	町村道分岐
花畔當別太間						
石狩町	花畔 筋達南二號 生振 ビトイ	0	0	0	0	準札幌留萌線ヨリ分岐
		0.33.00	0.33.00	3.600	3.600	町村道分岐
		0.27.00	1.24.00	2.945	6.545	同
當別村	當別太	0.15.00	2.03.00	1.637	8.182	町村界
		0.15.25	2.18.25	1.632	9.834	町村道分岐
生振八幡町間						
石狩町	生振 八幡町	0	0	0	0	町村道分岐
		1.31.00	1.31.00	7.309	7.309	準札幌留萌線ニ接合
新篠津幌達布間 其ノ一						
新篠津村	新篠津 石狩川渡船	0	0	0	0	元標準札幌新篠津線ヨリ分岐 石狩空知支廳界
		0.10.53	0.10.53	1.193	1.193	
八幡町新篠津(經當別)間						
石狩町	八幡町 大曲	0	0	0	0	準札幌留萌線ヨリ分岐
		0.27.00	0.27.00	2.945	2.945	町村道分岐

市町村名	地名	里程		メ-ト ル程		摘要
		里	計	程	計	
當別村	獅子内 大澤 材木澤 當別裏	里町間 1.23.00	里町間 2.19.00	新 6.932	新 9.927	元標
		0.30.00	3.13.00	3.273	13.200	
		0.13.40	3.23.40	1.491	14.391	
		0.25.20	4.13.00	2.764	17.455	
新篠津村	新篠津	1.05.00	5.21.00	4.472	21.927	
		2.18.00	8.03.00	9.818	31.745	元標準札幌新篠津線ニ接合
大曲春別間						
石狩町	大曲 高岡	0	0	0	0	町村道分岐
		1.18.00	1.18.00	5.891	5.891	
厚田村	五ノ澤 春別	0.19.00	2.01.00	2.073	7.934	
		1.20.00	3.21.00	6.109	14.073	
望來大澤間						
厚田村	望來 本澤 ザツコノ澤 大澤	0	0	0	0	準札幌留萌線ヨリ分岐
		0.19.00	0.19.00	2.073	2.073	
		1.35.00	2.18.00	7.745	9.818	
		2.18.00	5.00.00	9.818	19.633	
新篠津月形間 其ノ一						
新篠津村	新篠津 上新篠津 支廳界	0	0	0	0	元標準札幌新篠津線ヨリ分岐
		1.04.00	1.04.00	4.334	4.334	
		1.14.00	2.18.00	5.454	9.818	石狩空支廳知界
當別沼ノ澤間						
當別村	當別 六軒町 辨華別 青山 沼ノ澤	0	0	0	0	元標準札幌當別線ヨリ分岐
		0.22.00	0.22.00	2.400	2.400	
		1.00.00	1.22.00	3.927	6.327	
		2.20.38	4.03.38	10.103	16.433	町村道分岐
		1.05.00	5.11.38	4.472	20.905	準厚田岩見澤停車場線ニ接合

市町 村名	地 名	里 程	累 計	メ- ル 下 程	累 計	摘 要
青 山 赤 間 澤 間						
當 別 村	青 赤 間 澤	里町間 0	里町間 0	新 0	新 0	町村道分岐
		0.30.30	0.30.30	3.327	3.327	地札幌稚内線ニ接合
青 山 奥 四 番 川 間						
當 別 村	青 山 奥	0	0	0	0	準厚田岩見澤停車場線 ヨリ分岐
	一 番 川	0.29.00	0.29.00	3.164	3.164	
	二 番 川	0.29.00	1.22.00	3.163	6.327	
	大 袋	1.25.00	3.11.00	6.355	12.932	
	三 番 川	0.30.00	4.03.00	3.273	16.255	
四 番 川	1.32.00	6.01.00	7.418	23.573	準濱益瀧川停車場線ニ 接合	
泥 川 南 幌 加 驛 遞 間 其ノ一						
濱 益 村	泥 川	0	0	0	0	準濱益瀧川停車場線ヨリ 分岐
	清 水 峠	1.25.00	1.25.00	6.355	6.355	石狩空知支廳界

渡 島 支 廳

渡島支廳管内

函館札幌間	(國道四號線) 其ノ一25
峠下江差間	(地方費道) 其ノ一 (札幌江差線)26
函館江差間	(準地方費道) 其ノ一 (函館江差線)26
木古内福山間	(準地方費道)27 (函館福山線)	
福山江差間	(準地方費道) 其ノ一28 (福山江差線)	
函館本郷驛間	(準地方費道)28 (函館大野線) (大野本郷停車場線)	
函館龜田間	(準地方費道)29 (函館龜田線)	
函館樞法華間	(準地方費道)29 (函館樞法華線)	
樞法華森間	(準地方費道)30 (樞法華森港線)	
七飯村鹿部通鹿部間	(準地方費道)31 (函館鹿部線)	
八雲今金間	(準地方費道) 其ノ一31 (利別八雲線)	
八雲熊石間	(準地方費道) 其ノ一31 (熊石八雲停車場線)	
國縫瀬棚間	(準地方費道) 其ノ一31 (瀬棚國縫停車場線)	
長萬部驛室蘭間	(準地方費道) 其ノ一31 (長萬部停車場室蘭線)	
吉岡白神岬間	吉岡村、大澤村、32	
知内福島間	知内村、福島村、32	
茂邊地鶉間	其ノ一 茂別村32	
上磯七飯間	上磯町、大野村、七飯村、33	

千代田本郷間	大野村、上磯町、	33
古武井樞法華間	(經惠山岬)尻岸内村、樞法華村	33
下湯川川汲間	湯ノ川村、尾札部村	33
港龜尾間	錢龜澤村、湯川村	34
下湯川桔梗驛間	湯川村、龜田村、	34
龜田山下間	龜田村	34
軍川砂原間	七飯村、鹿部村、砂原村、	34
下濁川濁川間	森町	35
落部落部御料間	落部村	35
野田追驛口瀬棚淵間	八雲町	35
トベトマリ、トワルベツ間	八雲町	35
ボンセヨベツ今金南岸間	其ノ一 八雲町	35
土橋若松間	其ノ一 八雲町	36
長萬部靜狩驛間	長萬部村	36

市町村名	地名	里程	累計	メートル程	累計	摘要
函館札幌間 (國道四號線) 其ノ一						
函館市	函館	里町間 0	里町間 0	軒 0	軒 0	元標
	函館驛前	0.20.21	0.20.21	2.220	2.220	準函館樞法華線分岐
	龜田通	0.15.55	1.00.16	1.736	3.956	準函館龜田線分岐
	萬年橋	0.00.59	1.01.15	0.103	4.064	準函館江差線分岐
市	大野通	0.08.58	1.10.13	0.978	5.042	準函館大野線分岐
	市村界	0.03.03	1.13.16	0.333	5.375	
龜田村	五陵郭驛	0.02.54	1.16.10	0.316	5.691	
	桔梗驛	0.32.14	2.12.24	3.516	9.207	
	村界	0.04.16	2.16.40	0.466	9.673	
七飯村	七飯	1.27.33	4.08.13	6.932	16.605	元標町村道分岐
	鹿部通	1.07.56	5.16.09	4.793	21.398	準函館鹿部線分岐
	峠下	0.10.17	5.26.26	1.122	22.520	地札幌江差線分岐
	尊菜沼	1.34.39	7.25.05	7.707	30.227	
森町	村界	0.13.03	8.02.08	1.424	31.651	
	上宿野邊	0.04.29	8.06.37	0.489	32.140	
	赤井川	0.17.16	8.23.53	1.884	34.024	
	燒山	0.10.10	8.34.03	1.109	35.133	
	逆川	0.17.01	9.15.04	1.856	36.989	
	追分	1.05.04	10.20.08	4.480	41.469	
	森	0.34.07	11.18.15	3.722	45.191	元標準樞法華森港線分岐
	鷲ノ木	0.26.40	12.08.55	2.903	48.100	
	姥谷	0.29.07	13.02.02	3.176	51.276	
	下濁川	1.02.29	14.04.31	4.199	55.475	町村道分岐
落部村	石倉驛	0.25.30	14.30.01	2.781	58.256	
	町界	0.03.06	14.33.07	0.339	58.595	
	落部	0.31.31	15.28.38	3.433	62.033	元標町村道分岐
	黒禿	0.15.03	16.07.41	1.642	63.675	
落部村	モノ岱	0.08.15	16.15.56	0.900	64.575	
	野田追	0.18.46	16.34.42	2.047	66.622	
	村界	0.05.05	17.04.47	0.663	67.285	

市町村名	地名	里程	累計	メートル程	累計	摘要
八雲町	野田追驛口	0 03.53	17.10.40	0 642	67.927	町村道分岐
	沼尻	0.13.23	17.24.03	1 460	69.387	
	山追	0 13.40	18.01.43	1.431	70.878	
	山越内	0 10.15	18.11.58	1.118	71.996	
	無弓部	0 16.06	18.28.04	1.757	73.753	
	奥津内	0.03.43	19.00.47	0.951	74.704	
	八雲崎	0 32.20	19.33.07	3.527	78.231	元標 準熊石八雲停車場線分岐
	山崎	1 22.26	21.19.33	6.574	84.605	
町	黒岩	1.20.16	23.03.49	6.139	90.744	
	町村界	0.03.22	23.12.11	0.912	91.655	
長萬部村	ロクツ	0.14.26	23.26.37	1.575	93.231	
	ホロナイ	0.18.24	24.09.01	2.007	95.238	
	國総	0.34.07	25.07.08	3.722	98.960	準瀬棚國総停車場線分岐
	ワルイ	0.28.30	25.35.38	3.109	102.069	
	中ノ澤	0.18.22	26.18.00	2.004	104.073	
	紋別	0.14.02	26.32.02	1.531	105.604	
	川尻	0 20.00	27.16.02	2.181	107.785	
	長萬部	0 13.34	27.29.36	1.480	109.265	元標
	室蘭通	0.04.38	27.34.14	0.506	109.771	準長萬部停車場室蘭線分岐
	栗木岱	0.35.21	28.33.35	3.856	113.627	
村	二股	1.02.23	29.35.58	4.188	117.815	
	知來	0.32.05	30.32.03	3.500	121.315	
	藤岱	0.28.14	31.24.17	3.080	124.395	渡島後志支廳界
峠下江差間 其ノ一 (地方費道) (札幌江差線)						
七飯村	峠下	0	0	0	0	国道四號線ヨリ分岐
	村界	0.11.42	0.11.42	1.276	1.276	
大野村	市ノ渡	0.23.02	0.34.44	2.513	3.789	元標準函館大野線接合
	上天狗橋	3.18.52	4.17.36	13.840	17.629	
	中山峠	1.11.38	5.29.14	5.196	22.825	渡島檜山支廳界
函館江差間 其ノ一 (準地方費道) (函館江差線)						
函館市	函館	0	0	0	0	元標

市町村名	地名	里程	累計	メートル程	累計	摘要
函館市	萬年橋	1.01.15	1.01.15	4.064	4.064	国道四號線ヨリ分岐
	市村界	0.13.36	1.14.51	1.483	5.547	
龜田	龜田上磯界	0.13.58	1.28.49	1.524	7.071	
上磯町	上磯	1.24.33	3.17.22	6.603	13.676	元標町村道分岐
	谷好	0.07.14	3.24.36	0.789	14.465	
	富川	0.13.36	4.02.12	1.484	15.949	
	町村界	0.30.22	4.32.34	3.313	19.262	
茂別村	茂邊地	1.01.39	5.34.13	4.107	23.369	元標町村道分岐
	石別	1.03.47	7.02.00	4.340	27.709	
	三ツ石	0.16.36	7.18.36	1.811	29.520	
村	村界	0.15.55	7.34.31	1.756	31.256	
	釜谷	0.20.20	8.13.51	2.219	33.475	
木古内村	泉澤	0.26.29	9.03.20	2.883	36.364	
	札苅	0.32.16	10.05.36	3.520	39.884	
	木古内	1.08.25	11.14.01	4.845	44.729	元標準函館福山線分岐
	棚部岱	0.26.43	12.04.44	2.915	47.644	
	日影橋	1.12.53	13.17.37	5.332	52.976	
	追分峠	1.22.33	15.04.10	6.388	59.364	渡島檜山支廳界
	木古内村	木古内	0	0	0	0
知内村	木建川	0.14.14	0.14.14	1.553	1.553	村界
	中ノ川	0.21.43	0.35.57	2.369	3.922	
福島村	中森	0.12.16	1.12.13	1.338	5.260	
	知内	0.33.47	2.10.00	3.685	8.945	元標町村道分岐
	上雷	0.33.49	3.07.49	3.690	12.635	
	萩砂利	1.15.11	4.23.00	5.583	18.218	
福島村	村界	0.23.07	5.10.07	2.522	20.740	
	碁盤坂	0.24.43	5.34.50	2.696	23.436	
	網配野	0.16.34	6.15.24	1.808	25.244	
一ノ渡橋	0.12.50	6.28.14	1.400	26.644		

木古内福山間 (準地方費道)
(函館福山線)

市町村名	地名	里 程		メー ト ル 程		摘 要
		里 程	累 計	メー ト ル 程	累 計	
福 島 村	山 崎 島 符 白 村 界	里町間 1.23.53	8.21.12	新 7.037	新 33.731	元標町村道分岐
		0.32.08	9.17.20	3.505	37.236	
		0.17.59	9.35.19	1.962	39.198	
		0.05.56	10.05.15	0.647	39.845	
吉 岡 村	宮 ノ 歌 岡 界	0.06.18	10.11.33	0.688	40.533	元標町村道分岐
		0.14.23	10.25.56	1.569	42.102	
		1.15.10	12.05.06	5.582	47.684	
大 澤 村	荒 谷 大 澤 町 村 界	1.08.55	13.14.01	4.900	52.584	町村道分岐
		0.18.05	13.32.06	1.972	54.556	元標町村道分岐
		0.05.59	14.02.05	0.653	55.209	
福山町	福山	0.24.44	14.26.49	2.698	57.907	元標準福山江差線分岐
福 山 江 差 間 其ノ一 (準地方費道) 福山江差線)						
福山町	福山村界	0	0	0	0	元標
小 島 村	根 部 田 前 神 垂 石 草 茂 村 界	0.20.12	1.24.03	2.204	6.562	元標
		0.25.03	2.13.12	2.733	9.295	
		0.15.13	2.28.25	1.660	10.955	
		0.11.54	3.04.19	1.298	12.253	
		0.11.06	3.15.25	1.211	13.464	
大 島 村	清 江 原 願 部 町 口 掛 澤	0.19.10	4.15.49	2.031	17.435	元標
		0.30.00	5.09.49	3.272	20.707	
		2.02.47	7.12.36	8.158	23.865	
		0.34.59	8.11.35	3.817	32.682	
函 館 本 郷 驛 間 (準地方費道函館大野線) (同 大野本郷停車場線)						
函 館 市	函 大 野 通 市 村 界	0	0	0	0	元標
		1.10.13	1.10.13	5.042	5.042	國道四號線ヨリ分岐
		0.03.58	1.14.11	0.433	5.475	

市町村名	地名	里 程		メー ト ル 程		摘 要
		里 程	累 計	メー ト ル 程	累 計	
龜田	龜田上磯界	里町間 0.15.53	1.30.04	新 1.732	新 7.207	
上町磯	上磯大野界	0.32.59	2.27.03	3.598	10.805	
大 野 村	東 前 谷 地 大 野 本 郷 市 ノ 渡 本 郷 驛	0.16.09	3.07.12	1.762	12.567	町村道分岐 元標地札幌江差線ニ接合
		1.05.14	4.12.26	4.498	17.065	
		0.09.36	4.22.02	1.048	18.113	
		0.06.16	4.28.18	0.683	18.796	
		0.13.43	5.06.01	1.497	20.293	
函 館 龜 田 間 (準地方費道) 函館龜田線)						
函 館 市	函 龜 田 通 市 村 界	0	0	0	0	元標
		1.00.16	1.00.16	3.956	3.956	國道四號線ヨリ分岐
		0.20.28	1.20.44	2.233	6.189	
龜田	龜田	0.12.55	1.33.39	1.409	7.598	元標町村道分岐
函 館 椴 法 華 間 (準地方費道) 函館椴法華線)						
函 館 市	函 函 館 驛 前 五 陵 郭 市 村 界	0	0	0	0	元標
		0.20.21	0.20.21	2.220	2.220	國道四號線ヨリ分岐
		0.27.55	1.12.16	3.045	5.265	
湯 村 川	下 湯 川 村 界	0.18.04	2.08.47	1.971	8.813	元標町村道分岐
		0.05.52	2.14.39	0.640	9.453	
錢 龜 澤 村	根 志 錢 龜 港 崎 苦 龜 澤 港 崎 界	0.12.22	2.27.01	1.349	10.802	元標 町村道分岐
		0.14.46	3.05.47	1.611	12.413	
		0.07.24	3.13.11	0.807	13.220	
		0.11.30	3.24.41	1.255	14.475	
		1.01.25	4.26.06	4.081	18.556	
戸 井 村	釜 谷 沙 首	1.05.29	6.06.22	4.525	24.258	
		0.35.29	7.05.51	3.871	28.129	

市町村名	地名	里程	累計	メートル程	累計	摘要
戸井村	戸原井木界	里町間 0.34.13	里町間 8.04.04	新 3.733	新 31.862	元標
		0.26.42	8.30.46	2.913	34.775	
		0.10.35	9.05.21	1.154	35.929	
尻岸内村	日尻岸内古武井界	0.10.02	9.15.23	1.035	37.024	元標町村道分岐
		1.15.03	10.30.32	5.580	42.304	
		1.03.14	11.33.43	4.280	46.884	
		0.31.48	12.29.34	3.469	50.353	
楨法村	楨法華	1.04.33	13.34.10	4.429	54.782	元標町村道分岐
楨法華森間 (準地方費道) 楨法華森港線						
楨法村	楨法華界	0	0	0	0	元標町村道分岐
		1.22.14	1.22.14	3.353	6.353	
尾札部村	木尾札部川界	2.07.22	3.29.33	8.358	15.011	元標町村道分岐
		1.13.05	5.06.41	5.354	20.335	
		0.24.23	5.31.04	2.660	23.025	
		0.18.31	6.13.35	2.020	25.045	
白尻村	白熊磯ヶカチ濱	0.27.11	7.04.43	2.936	28.011	元標
		1.03.59	8.13.45	4.907	32.918	
		0.34.55	9.12.40	3.809	36.727	
		0.16.01	9.28.41	1.748	38.475	
鹿部村	常鹿館分本村	1.02.05	10.30.43	4.154	42.629	元標
		0.25.47	11.20.33	2.813	45.442	
		0.10.21	11.30.54	1.129	43.571	
		0.10.51	12.05.45	1.184	47.755	
砂原村	沼砂掛町界	1.03.45	15.07.45	4.555	59.755	元標町村道分岐
		1.01.03	13.08.48	4.041	63.793	
		0.34.16	17.07.04	3.739	67.535	
		0.15.12	17.22.13	1.658	69.193	
森町	尾白森	0.12.19	17.34.35	1.343	70.533	元標国道四號線 = 接合
		0.29.23	18.28.01	3.211	73.747	

市町村名	地名	里程	累計	メートル程	累計	摘要
七飯村鹿部通鹿部間 (準地方費道) 函館鹿部線						
七飯村	鹿部通軍川界	里町間 0	里町間 0	新 0	新 0	国道四號線ヨリ分岐町村道分岐
		1.27.15	1.27.15	6.900	6.900	
		2.09.33	4.00.48	8.893	15.793	
鹿部村	楨法華森港線接合鹿部	1.34.05	5.34.53	7.343	23.442	元標
		0.10.21	6.03.14	1.129	24.571	
八雲今金間 其ノ一 (準地方費道) 利別八雲線						
八雲町	八雲鉛川トベトマリボンセヨベツ夏國境	0	0	0	0	元標
		1.10.51	1.10.51	5.111	5.111	準熊石八雲停車場線分岐
		1.18.43	2.29.34	5.939	11.080	町村道分岐
		0.14.12	3.07.43	1.549	12.629	同
		1.12.59	4.20.45	5.344	17.973	渡島檜山支廳界
八雲熊石間 其ノ一 (準地方費道) 熊石八雲停車場線						
八雲町	八雲鉛川上鉛川ペンケルベシベ國	0	0	0	0	元標
		1.10.51	1.10.51	5.111	5.111	準利別八雲線分岐
		0.08.42	1.19.33	0.949	6.060	(西保橋)
		1.33.05	3.16.38	7.533	13.593	渡島檜山支廳界
國縫瀬棚間 其ノ一 (準地方費道) 瀬棚國縫停車場線						
長萬部村	國葦稻穂峠	0	0	0	0	国道四號線ヨリ分岐
		1.09.00	1.09.00	4.909	4.909	渡島檜山支廳界
		1.25.32	2.34.32	6.713	11.322	
長萬部驛室蘭間 其ノ一 (準地方費道) 長萬部停車場室蘭線						
長萬部村	長萬部驛	0	0	0	0	

市町村名	地名	里程	累計	メートル程	累計	摘要	
長萬部村	長萬部	0.03.40	0.03.40	0.400	0.400	元標國道四號線ニ接合	
	室蘭通	0.04.38	0.08.18	0.505	0.905	國道四號線ヨリ分岐	
	靜狩驛	2.20.23	2.28.38	10.073	10.978		
	支廳界	1.21.39	4.14.17	6.289	17.257	渡島後志支廳界	
吉岡白神岬間							
吉岡村	吉岡	0	0	0	0	元標準函館福山線ヨリ分岐	
	禮村界	0.24.00	0.24.00	2.318	2.318		
大澤村	荒谷	1.02.00	3.03.00	4.145	12.109	準函館福山線ニ接合	
	炭燒澤	0.14.31	3.17.31	1.584	13.693		
	白神岬	0.32.00	4.13.31	3.491	17.184		
知内福島間							
知内村	知内	0	0	0	0	元標準函館福山線ヨリ分岐	
	涌元石	1.03.00	1.03.00	4.582	4.582		
福島村	小谷	1.25.03	2.31.03	6.665	11.247		
	ツ、ラ澤	1.07.53	4.03.02	4.793	16.040		
	タ、ミ	0.35.03	5.02.05	3.824	19.834		
	岩部	0.10.00	5.12.05	1.091	20.955		
	大筆澤	0.25.47	6.01.52	2.812	23.767		
福島村	濱ハツレ	0.15.05	6.13.57	1.543	25.413		
	釜谷島	0.20.35	7.01.32	2.245	27.658		
茂邊地鷓	福	0.17.20	7.18.52	1.891	29.549	元標準函館福山線ニ接合	
	茂邊地鷓間其ノ一						
	茂邊地	0	0	0	0	元標準函館江差線ヨリ分岐	
	戸田ノ澤口	1.23.00	1.23.00	6.734	6.734		
別村	二股	0.27.00	2.17.00	2.945	9.709		
	館越驛	1.34.35	4.15.35	7.700	17.409		
	見晴峠	1.01.25	5.17.00	4.082	21.491	渡島檜山支廳界	

市町村名	地名	里程	累計	メートル程	累計	摘要
上磯七飯間						
上磯	上磯	0	0	0	0	元標函館江差線ヨリ分岐
大野村	一本木	0.19.51	0.19.51	2.135	2.135	
	千代田	0.14.13	0.34.07	1.557	3.722	町村道分岐
	本郷	1.15.15	2.13.22	5.591	9.313	準函館大野線ニ接合
七飯村	鶴野	0.21.00	2.34.22	2.291	11.604	
	七飯驛	0.17.30	3.15.52	1.909	13.513	
	七飯	0.10.00	3.25.52	1.091	14.604	元標國道四號線ニ接合
千代田本郷間						
大野	千代田	0	0	0	0	町村道分岐
上磯町	中野	1.19.57	1.19.57	6.104	6.104	
	清川	0.10.40	1.30.37	1.163	7.257	
大野村	文月	0.27.00	2.21.37	2.943	10.213	
	本郷	0.23.09	3.11.46	2.852	13.035	準函館大野線ニ接合
古武井楳法華間 (經惠山岬)						
尻岸内村	古武井	0	0	0	0	元標準函館楳法華線ヨリ分岐
	根田内	0.16.00	0.16.00	1.745	1.745	
楳法村	磯岩	1.00.00	1.16.00	3.923	5.573	
	元楳法華	0.13.58	1.29.58	1.523	7.193	
楳法村	楳法華	0.31.00	2.24.58	3.382	10.578	元標準楳法華森港線ニ接合
	下湯川川汲間					
湯川村	下湯川	0	0	0	0	元標準函館楳法華線ヨリ分岐
	戸倉	0.02.00	0.02.00	0.218	0.218	
	上湯川	0.24.00	0.23.00	2.618	2.833	
	坂ノ下	1.14.00	2.04.00	5.455	8.291	

市町村名	地名	里程	累計	メートル程	累計	摘要
湯川村	瀧ノ澤口	003.52	207.52	0.422	8.713	町村道分岐
	川原續	002.00	209.52	0.218	8.931	
	山神付	003.32	213.24	0.713	9.644	
	龜尾	008.00	2.24.24	0.872	10.513	
	船木岸山	007.30	2.31.54	0.819	11.335	
	鍋毀	003.00	3.04.54	0.981	12.316	
	桂岱	023.30	3.31.24	2.891	15.207	
	野田邊	1.12.00	5.07.24	5.237	20.444	
	茂吉澤	0.23.00	5.30.24	2.509	22.953	
	尾部札村	川波	2.03.27	8.00.51	8.558	
港 龜 尾 間						
錢澤龜村	港	0	0	0	0	準函館楨法華線ヨリ分岐
湯川村	龜尾	0.25.00	0.25.00	2.727	2.727	町村道分岐
下 湯 川 桔 梗 驛 間						
湯川村	下湯川	0	0	0	0	元標準函館楨法華線ヨリ分岐
龜田村	鍛冶	1.07.00	1.07.00	4.691	4.691	元標準函館龜田線ニ接合 (國道一部重用)
	龜田	0.15.00	1.22.00	1.633	6.327	
	石川	0.27.00	2.13.00	2.946	9.273	
	桔梗驛	0.20.00	2.33.00	2.182	11.455	
龜 田 山 下 間						
龜田村	龜田	0	0	0	0	元標
	赤川	0.24.51	0.24.51	2.711	2.711	
	山下	0.15.00	1.03.51	1.633	4.347	
軍 川 砂 原 間						
七村飯	軍川	0	0	0	0	準函館鹿部線ヨリ分岐

市町村名	地名	里程	累計	メートル程	累計	摘要
七村飯	大沼驛	0.13.13	0.13.13	1.447	1.447	
鹿部村	留ノ湯	2.03.57	2.17.13	8.233	9.733	元標楨法華森港線一部重用
	村界	3.08.21	5.25.34	12.392	22.423	
砂原	砂原	2.22.00	8.11.34	10.235	32.380	
下 濁 川 濁 川 間						
森町	下濁川	0	0	0	0	國道ヨリ分岐
	濁川	1.13.58	1.13.58	5.778	5.778	
落 部 落 部 御 料 間						
落部村	落部	0	0	0	0	元標國道四號線ヨリ分岐
	望路	1.00.00	1.00.00	3.927	3.927	
	梨木岱	0.23.00	1.23.00	2.837	6.734	
	上ノ湯	0.21.00	2.11.00	2.231	9.055	
	落部御料	0.23.00	3.00.00	2.727	11.782	
野 田 追 驛 口 瀬 棚 淵 間						
八雲町	野田追驛口	0	0	0	0	國道四號線ヨリ分岐
	大木平	0.25.00	0.25.00	2.727	2.727	
	瀬棚淵	1.00.00	1.25.00	3.927	6.654	
ト ベ ト マ リ ト ワ ル ベ ッ 間						
八雲町	トベトマリ	0	0	0	0	準利別八雲線ヨリ分岐
	トワルベツ	3.09.22	3.09.22	12.804	12.804	
ボ ン セ ヨ ー ベ ッ 今 金 南 岸 間 其 ノ 一						
八雲町	ボンセヨーベツ	0	0	0	0	準利別八雲線ヨリ分岐
	セヨーベツ驛遞	0.30.00	0.30.00	3.273	3.273	
	土橋	2.13.00	3.07.00	9.272	12.545	町村道分岐

市町村名	地名	里程	累計	メートル程	累計	摘要
八雲町	支廳界	0.13.45	3.23.45	1.823	14.373	渡島檜山支廳界
土 橋 若 松 間 其ノ一						
八雲町	土橋	0	0	0	0	町村道分岐
	支廳界	0.28.43	0.28.43	3.133	3.133	渡島檜山支廳界
長 萬 部 靜 狩 驛 間						
長萬部村	長萬部	0	0	0	0	元標
	室蘭通	0.04.38	0.04.38	0.505	0.505	國道四號線ヨリ分岐
	ホクサタナイ	0.28.22	0.33.00	3.035	3.600	
	幌内	0.25.00	1.22.00	2.727	6.327	
	靜狩	1.23.00	3.12.00	6.764	13.031	
	靜狩驛	0.04.00	3.16.00	0.433	13.527	準長萬部停車場室蘭線=接合

檜
山
支
廳

檜山支廳管内

峠下江差間 (地方費道) 其ノ二 <small>(札幌江差線)</small>	39
函館江差間 (準地方費道) 其ノ二 <small>(函館江差線)</small>	39
福山江差間 (準地方費道) 其ノ二 <small>(福山江差線)</small>	39
江差岩内間 (準地方費道) 其ノ一 <small>(江差岩内線)</small>	40
八雲熊石間 (準地方費道) 其ノ二 <small>(熊石八雲停車場線)</small>	41
小川久遠間 (準地方費道) <small>(江差久遠線)</small>	41
太櫓入口太櫓間 (準地方費道) <small>(江差太櫓線)</small>	42
瀬棚國縫驛間 (準地方費道) 其ノ二 <small>(瀬棚國縫停車場線)</small>	42
八雲今金間 (準地方費道) 其ノ二 <small>(利別八雲線)</small>	42
石崎左股間 上ノ國村	42
上ノ國大谷地間 (經小堀) 上ノ國村	43
早瀬松ノ木間 上ノ國村	43
田澤伏木戸間 泊村	43
茂邊地鶴間 其ノ二 厚澤部村	43
館館下間 (經當路) 厚澤部村	43
館一ノ渡間 厚澤部村	44
蛾虫清水原野間 厚澤部村	44
蛾虫中崎入口間 厚澤部村 泊村	44

小黑部五厘澤間 泊 村	44
中崎乙部間 泊 村 乙部村	44
相沼内二股間 熊石村	45
久遠金ヶ澤間 久遠村 太櫓村	45
久遠太櫓間 久遠村 太櫓村	45
生淵小川間 太櫓村	45
生淵榮石間 太櫓村	46
土橋若松間 其ノ二 太櫓村	46
若松南金原間 太櫓村 利別村	46
生淵川尻間 太櫓村 東瀬棚村	46
ボンセシベツ今金南岸間 其ノ二 利別村	46
真駒内釣橋間 東瀬棚村 利別村	46
南金原白石間 (經バンケ驛遞) 利別村	47
下メツブメツブ南岸間 利別村	47
サクルベシユベハカイマツブ間 利別村	47
真駒内丹羽間 (經鈴野原) 東瀬棚村	47
下メツブメツブ區劃間 利別村	48
下メツブメツブ鑛山間 利別村	48
美利加別美利加鑛山間 利別村	48
奥尻島	48
菰澗青苗間 奥尻村	48
釣懸北國澗間 奥尻村	48

市町 村名	地 名	里 程	累 計	メ-ト ル程	累 計	摘 要	
峠 下 江 差 間 其ノ二 (地方費道) (札幌江差線)							
江 差 町	江 片 町	差 原 村	里町間 0 0.10 0.02	里町間 0 0.10 0.13	新 0 1.10 0.31	新 0 1.10 1.42	元標
泊 村	泊 田 馬 村	澤 窪 野 界	0.14 0.05 0.21 0.07	0.27 0.34 1.20 1.27	1.62 0.74 2.32 0.83	3.04 3.78 6.11 6.98	元標 町村道分岐 準江差岩内線分岐
厚 澤 部 村	杉 蛾 鶉 大 一 峠 中	澤 虫 鶉 丁 ノ 下 山	0.20 1.03 1.20 1.17 0.17 1.33 0.21	2.12 3.15 5.00 6.17 6.35 8.33 9.18	2.23 4.28 6.13 5.81 1.95 7.62 2.35	9.24 13.52 19.65 25.47 27.42 35.04 37.40	元標町村道分岐 町村道分岐 町村道分岐 町村道分岐 檜山渡島支廳界
函 館 江 差 間 其ノ二 (準地方費道) (函館江差線)							
上 ノ 國 村	追 湯 檜 早 菅 中 中 北 町	分 ノ 内 瀬 府 須 ノ 澤 村 界	0 2.35 1.22 0.21 0.12 0.13 1.01 0.03 0.15	0 2.35 4.21 5.07 5.20 5.33 6.35 7.02 7.18	0 11.68 6.39 2.37 1.38 1.48 4.08 0.35 1.71	0 11.68 18.08 20.45 21.83 23.32 27.40 27.75 29.46	檜山渡島支廳界 町村道分岐 町村道分岐 準福山江差線接合
江 差 町	五 江	勝 手 差	0.23 0.24	8.03 8.32	2.87 2.33	32.34 35.01	元標地札幌江差線ニ接合
福 山 江 差 間 其ノ二 (準地方費道) (福山江差線)							
上 ノ 村	願 掛 澤		0	0	0	0	檜山渡島支廳界

市町村名	地名	里程	累計	メートル程	累計	摘要	
		里町間	里町間	新	新		
上ノ國村	小砂子	0.25.22	0.25.22	2.737	2.737	町村道分岐	
	石崎	2.21.49	3.11.11	10.235	13.002		
	扇石	1.14.44	4.25.55	5.534	18.536		
	木ノ子	0.23.28	5.13.23	2.388	21.424		
	虎ノ澤	0.23.52	5.07.15	2.931	24.355		
	州根子	0.22.30	5.23.45	2.454	23.803		
	原歌	0.10.00	7.03.45	1.091	27.900		
	上ノ國	0.18.03	7.21.48	1.939	23.839		元標
	中ノ澤橋	0.14.28	8.00.13	1.578	31.447		準函館江差線=接合
	江町差	江差	1.33.44	9.34.00	7.608		39.055
江差岩内間 其ノ一 (準地方費道) (江差岩内線)							
江町差	江差	0	0	0	0	元標	
泊村	馬窪野	1.20.02	1.20.02	6.113	6.113	地札幌江差線ヨリ分岐	
	中崎入口	0.21.35	2.05.38	2.355	8.439	町村道分岐	
	五厘澤	0.23.30	2.35.08	3.218	11.387	町村道分岐村界	
乙部村	乙部	0.23.49	3.22.57	2.598	14.285	元標町村道分岐	
	小茂内	1.21.29	5.08.23	6.271	20.553		
	突符	0.10.25	5.18.51	1.137	21.693		
	三ッ谷	1.14.04	6.32.55	5.432	27.155		
	蚊柱界	1.05.32	8.02.27	4.530	31.335		
熊石村	相沼内	0.23.59	9.13.39	2.944	37.132	町村道分岐	
	泊川	0.18.10	9.34.49	1.932	39.144		
	人住内	0.23.35	10.22.24	2.572	41.713		
	見市	0.13.23	11.02.50	1.793	43.503		
	鮎溜	0.03.42	11.12.32	1.053	44.557	準熊石八雲停車場線分岐	
	熊石	0.24.47	12.01.19	2.704	47.271	元標	
	丸山	0.27.54	12.29.13	3.044	50.315		
	關内	0.15.37	13.03.50	1.703	52.018		
	村界	0.09.32	13.18.22	1.040	53.058		

市町村名	地名	里程	累計	メートル程	累計	摘要
		里町間	里町間	新	新	
貝取潤村	長磯	0.15.20	13.33.42	1.373	54.731	元標
	貝取潤	1.27.30	15.25.12	6.927	61.353	
	平田内	0.32.04	13.21.13	3.493	65.153	
	小川	0.17.32	17.02.48	1.913	67.039	
太櫓村	太櫓越	1.32.51	13.35.39	7.511	74.580	村界
	金ヶ澤	1.17.10	20.13.49	5.800	80.380	町村道分岐
	賀老驛	0.10.17	20.27.03	1.122	81.502	
	若松	1.30.53	22.21.59	7.293	83.793	町村道分岐
	榮石	0.23.21	23.03.20	2.547	91.345	同
	太櫓入口	0.12.14	23.21.34	1.335	92.380	準江差太櫓線分岐
東棚瀬村	眞駒内	0.31.53	24.33.03	3.437	97.339	元標準瀬棚國縫停車場線=接合
	町界	0.24.17	25.21.25	2.649	100.513	
瀬棚町	川尻	0.02.50	25.24.15	0.303	100.327	町村道分岐
	瀬棚	0.23.57	23.12.12	2.313	103.440	元標
	三本杉	0.05.19	23.13.31	0.639	104.123	
	梅花都	0.17.25	23.35.53	1.900	105.023	
	中歌	0.13.23	27.13.19	1.787	107.313	
	棚蛇羅	0.17.51	27.34.10	1.943	109.734	
	島歌	0.23.53	23.25.03	2.932	112.693	
	切梶	0.13.44	23.02.47	1.499	114.195	
	美谷	0.23.03	29.23.50	2.341	117.033	
	須築	1.13.45	31.11.35	5.973	123.003	
支廳界	0.21.00	31.32.35	2.291	125.300	檜山後志支廳界	
八雲熊石間 其ノ二 (準地方費道) (熊石八雲停車場線)						
熊石村	熊石溜	0	0	0	0	元標
支廳界	支廳界	0.24.47	0.24.47	2.704	2.704	準江差岩内線ヨリ分岐
	支廳界	3.17.54	4.03.41	13.734	16.438	檜山渡島支廳界
小川久遠間 (準地方費道) (江差久遠線)						
貝取潤村	小川	0	0	0	0	江差岩内線ヨリ分岐

市町村名	地名	里程	累計	メートル程	累計	摘要
久村遠	久遠	1.04.54	1.04.54	4.432	4.432	元標町村道分岐
太櫓入口太櫓間 (準地方費道 江差太櫓線)						
太櫓村	太櫓入口	0	0	0	0	準江差岩内線ヨリ分岐
	生淵	1.20.32	1.20.32	6.137	6.137	町村道分岐
	太櫓	0.18.24	2.02.53	2.003	8.175	元標町村道分岐
國縫驛瀬棚間 其ノ二 (準地方費道 瀬棚國縫停車場線)						
瀬棚	瀬棚	0	0	0	0	元標
東瀬棚村	眞駒内	1.15.04	1.15.04	5.571	5.571	元標準江差岩内線ヨリ分岐
	丹羽	1.12.43	2.27.47	5.314	10.335	町村道分岐
	村界	0.20.34	3.12.21	2.244	13.129	
利別村	今金	1.03.37	4.21.53	4.973	13.105	元標準利別八雲線分岐
	下メツブ	1.01.30	5.23.23	4.031	22.193	町村道分岐
	下ハカイツ	0.14.54	6.02.22	1.323	23.322	
	マツハカイツ	0.29.03	6.31.23	3.174	23.993	町村道分岐
	珍古邊峠	0.23.47	7.22.15	2.922	23.913	
	鉤橋	0.32.20	8.18.35	3.527	33.445	町村道分岐
	珍古邊	0.15.23	8.34.01	1.334	35.129	
	ヒリカベツ	1.22.07	10.20.03	6.340	41.439	町村道分岐
	國境	0.09.03	10.29.14	0.993	42.432	檜山渡島支廳界
八雲今金間 其ノ二 (準地方費道 利別八雲線)						
利別村	今金	0	0	0	0	元標
	今金南岸	0.15.18	0.15.18	1.639	1.639	町村道分岐
	白石	1.35.13	2.14.34	7.775	9.444	町村道分岐
	支廳界	1.35.00	4.13.34	7.745	17.189	檜山渡島支廳界
石崎左股間						
上國ノ村	石崎	0	0	0	0	準福山江差線ヨリ分岐

市町村名	地名	里程	累計	メートル程	累計	摘要
上國ノ村	左股	1.23.00	1.23.00	6.433	6.433	
上ノ國 (經小堀) 大谷地間						
上ノ國村	上ノ國	0	0	0	0	元標福山江差線ヨリ分岐
	小堀	1.05.00	1.05.00	4.473	4.473	
	中須田	0.12.00	1.17.00	1.503	5.732	準函館江差線ニ接合
	大谷地	0.19.05	2.00.05	2.032	7.834	
早瀬松ノ木間						
上ノ國村	早瀬	0	0	0	0	準函館江差線ヨリ分岐
	松ノ木	0.13.00	0.13.00	1.934	1.934	
田澤伏木戸間						
泊村	田澤	0	0	0	0	地札幌江差線ヨリ分岐
	伏木戸	0.13.00	0.13.00	1.413	1.413	
茂邊地鷄間 其ノ二						
厚澤部村	見晴峠	0	0	0	0	檜山渡島支廳界
	須賀	3.08.00	3.08.00	12.655	12.655	
	館(ロクロバ)	0.34.00	4.03.00	3.709	13.364	町村道分岐
	館下	0.34.00	5.04.00	3.709	20.073	同
	鷄	1.00.00	6.04.00	3.927	24.000	地札幌江差線ニ接合
館 (經當路) 館下間						
厚澤部村	館	0	0	0	0	町村道分岐
	當路	1.12.00	1.12.00	5.236	5.233	
	館下	0.18.00	1.30.00	1.934	7.200	町村道分岐

市町村名	地名	里程	累計	メートル程	累計	摘要
館 一 ノ 渡 間						
厚部澤村	館一ノ渡	1.28.43	1.23.43	7.060	7.060	町村道分岐 地札幌江差線ニ接合
蛾 虫 清 水 原 野 間						
厚澤部村	蛾虫上野呂堀清水原野	0.30.00	0.30.00	3.273	3.273	元標地札幌江差線ヨリ分岐
	安野呂堀	0.08.00	1.02.00	0.872	4.145	
	鶯堀	0.31.00	1.33.00	3.382	7.527	
	清水原野	2.18.00	4.15.00	9.813	17.345	
蛾 虫 中 崎 入 口 間						
厚部澤村	蛾虫赤沼	0.05.00	0.05.00	0.545	0.545	元標地札幌江差線ヨリ分岐
泊村	上小黑部	0.04.00	0.03.00	0.437	0.982	
	小黑部	0.14.00	0.23.00	1.527	2.509	町村道分岐
	越前町	0.03.47	0.29.47	0.740	3.249	
	中崎	1.00.00	1.29.47	3.927	7.173	町村道分岐
	中崎入口	0.03.07	1.32.54	0.340	7.513	準江差岩内線ニ接合
小 黒 部 五 厘 澤 間						
泊村	小黒部	0.10.00	0.10.00	1.091	1.091	町村道分岐
	大谷地	0.14.00	0.24.00	1.527	2.618	町村道分岐
	鯨川	1.11.09	1.35.09	5.144	7.762	村界準江差岩内線ニ接合
中 崎 乙 部 間						
泊村	中崎川	1.04.00	1.04.00	4.364	4.364	町村道分岐
	鯨船越	0.15.00	1.19.00	1.635	6.000	同

市町村名	地名	里程	累計	メートル程	累計	摘要
乙部村	小川小坂下	0.31.00	2.14.00	3.382	9.332	
	下味屋	0.23.00	3.04.00	2.833	12.218	
	乙部	0.20.00	3.24.00	2.182	14.400	元標準江差岩内線ニ接合
相 沼 内 二 股 間						
熊石村	相沼内	0	0	0	0	準江差岩内線ヨリ分岐
	相沼	1.25.00	1.25.00	6.655	6.655	
	二股	0.11.00	2.00.00	1.200	7.855	
久 遠 金 ヶ 澤 間						
久遠村	久遠上小川	2.03.29	2.03.29	8.235	8.235	元標
太村櫓	金ヶ澤	2.24.33	4.28.02	10.532	18.767	準江差岩内線ニ接合
久 遠 太 櫓 間						
久遠村	久遠上古丹	0.23.20	0.23.20	2.545	2.545	元標
	太田	2.13.25	3.00.45	9.319	11.834	
太櫓村	日晝部	2.09.50	5.10.35	8.927	20.791	
	鶴泊	1.00.45	6.11.20	4.009	24.800	
	瓦瑠石	0.19.05	6.30.25	2.082	23.882	
	古櫓太	0.09.53	7.04.18	1.078	27.930	
	太櫓	0.14.17	7.18.35	1.553	29.518	元標
生 淵 小 川 間						
太櫓村	生淵ガ口ノ澤	0.33.20	0.33.20	3.633	3.633	準江差太櫓線ヨリ分岐
	小川	1.17.40	2.15.00	5.855	9.491	

市町村名	地名	里程	累計	メートル程	累計	摘要
生 淵 榮 石 間						
太櫓村	生淵榮石	里町間 0 1.32.43	里町間 0 1.32.43	紵 0 7.502	紵 0 7.502	準江差太櫓線ヨリ分岐 準江差岩内線ニ接合
土 橋 若 松 間 其ノ二						
太櫓村	支應界	0	0	0	0	檜山渡島支應界
	貉岱	1.25.13	1.25.13	6.678	6.678	
	左股	1.02.30	1.27.43	4.200	10.878	
	若松	1.27.17	4.19.00	6.904	17.782	準江差岩内線ニ接合
若 松 南 金 原 間						
太櫓村	若松界	0 0.24.33	0 0.24.33	0 2.337	0 2.337	準江差岩内線ヨリ分岐
利別村	南金原	2.10.00	2.34.33	8.943	11.633	町村道分岐
生 淵 川 尻 間						
太櫓村	生淵界	0 0.23.25	0 0.23.25	0 2.555	0 2.555	準江差太櫓線ヨリ分岐
東棚瀬村	川尻	0.15.30	1.02.55	1.390	4.245	準江差岩内線ニ接合
ポンセヨベツ今金南岸間 其ノ二						
利別村	支應界	0	0	0	0	檜山渡島支應界
	パンケ驛遞	1.17.20	1.17.20	5.813	5.813	町村道分岐
	今金南岸	4.02.00	5.19.20	15.927	21.745	準利別八雲線ニ接合
眞 駒 内 釣 橋 間						
東棚瀬村	眞駒内	0	0	0	0	元標準江差岩内線ヨリ分岐

市町村名	地名	里程	累計	メートル程	累計	摘要
東棚瀬村	苔谷地	里町間 1.00.00	里町間 1.00.00	紵 3.927	紵 3.927	
利別村	モーセウン	0.25.00	1.25.00	2.723	6.355	
	南金原	1.00.00	2.25.00	3.927	10.532	町村道分岐
	今金南岸	1.00.00	3.25.00	3.927	14.509	準利別八雲線ニ接合
	メツブ南岸	1.00.00	4.25.00	3.927	18.433	町村道分岐
	ツレタウイ	0.10.00	4.35.00	1.091	19.527	
	シユナイ	1.10.00	6.09.00	5.018	24.545	町村道分岐
	サツベシ	0.18.00	6.27.00	1.934	23.509	
	シユビナイ	0.18.00	6.27.00	1.934	23.509	
	釣橋	1.13.00	8.09.00	5.891	32.400	準瀬棚國縫停車場線ニ接合
南 金 原 (經 パンケ驛遞) 白 石 間						
利別村	南金原	0	0	0	0	町村道分岐
	パンケ驛遞	2.23.43	2.23.43	10.775	10.775	同
	白石	2.24.20	5.15.03	10.509	21.234	準利別八雲線ニ接合
メ ツ ブ 南 岸 下 メ ツ ブ 間						
利別村	メツブ南岸	0	0	0	0	町村道分岐
	下メツブ	0.18.00	0.18.00	1.934	1.934	準瀬棚國縫停車場線ニ接合
サ ッ ク ル ベ シ ュ ヘ ハ カ イ マ ツ ブ 間						
利別村	サツクル	0	0	0	0	町村道分岐
	ベシユ	0.29.00	0.29.00	3.134	3.134	
	ハカイマツブ	0.30.13	1.23.13	3.293	6.430	準瀬棚國縫停車場線ニ接合
眞 駒 内 (經 鈴 野 原) 丹 羽 間						
東棚瀬村	眞駒内	0	0	0	0	元標準瀬棚國縫停車場ニ接合
	鍋坂	1.00.00	1.00.00	3.927	3.927	
	冷水	1.10.00	2.10.00	5.013	8.945	