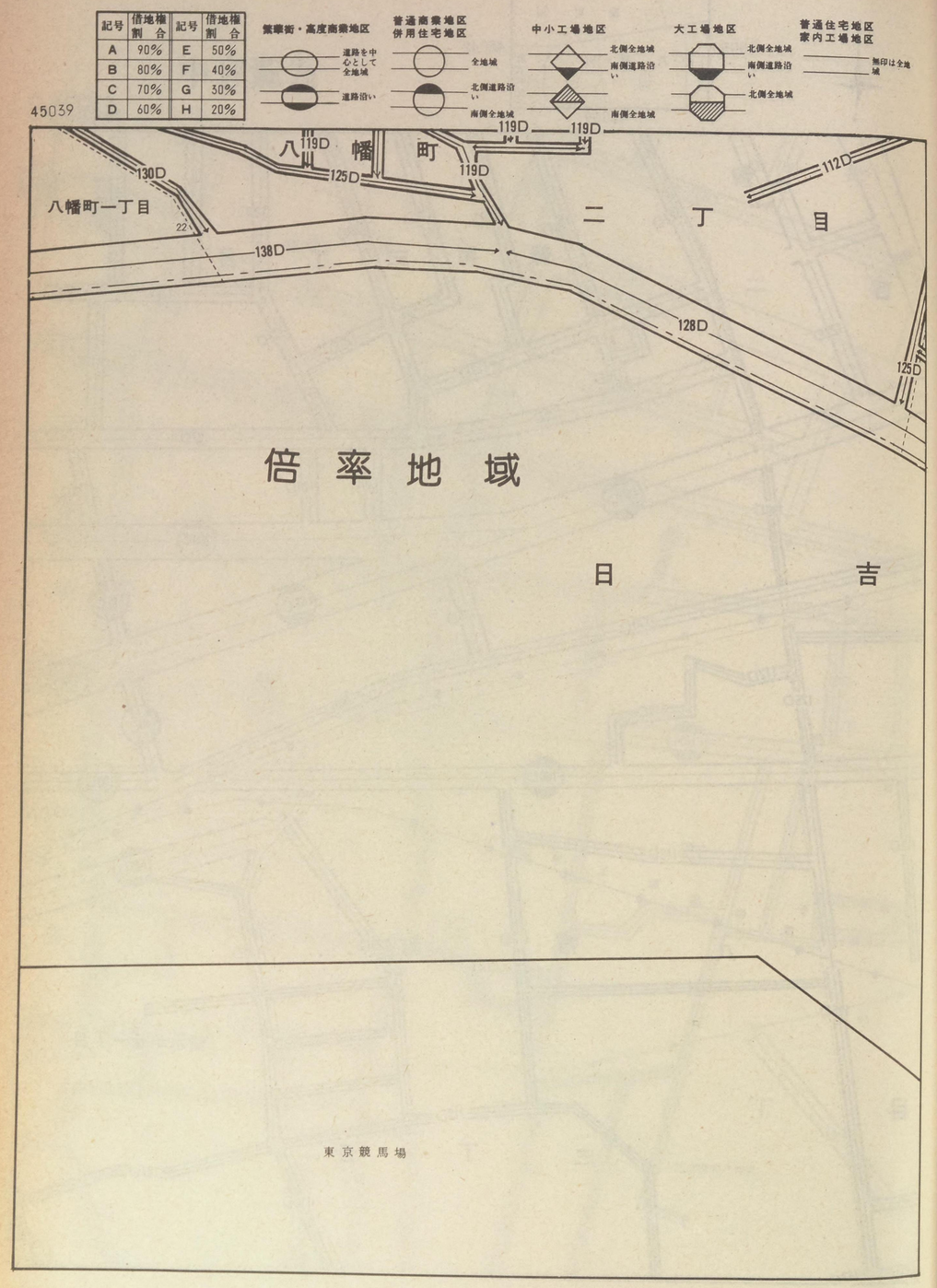

記号	借地権割合	記号	借地権割合
A	90%	E	50%
B	80%	F	40%
C	70%	G	30%
D	60%	H	20%

繁華街・高度商業地区
道路を中心として全地域
道路沿い

普通商業地区
併用住宅地区
全地域
北側道路沿い
南側全地域

中小工場地区
北側全地域
南側道路沿い
南側全地域

大工場地区
北側全地域
南側道路沿い
北側全地域

普通住宅地区
家内工場地区
無印は全地域

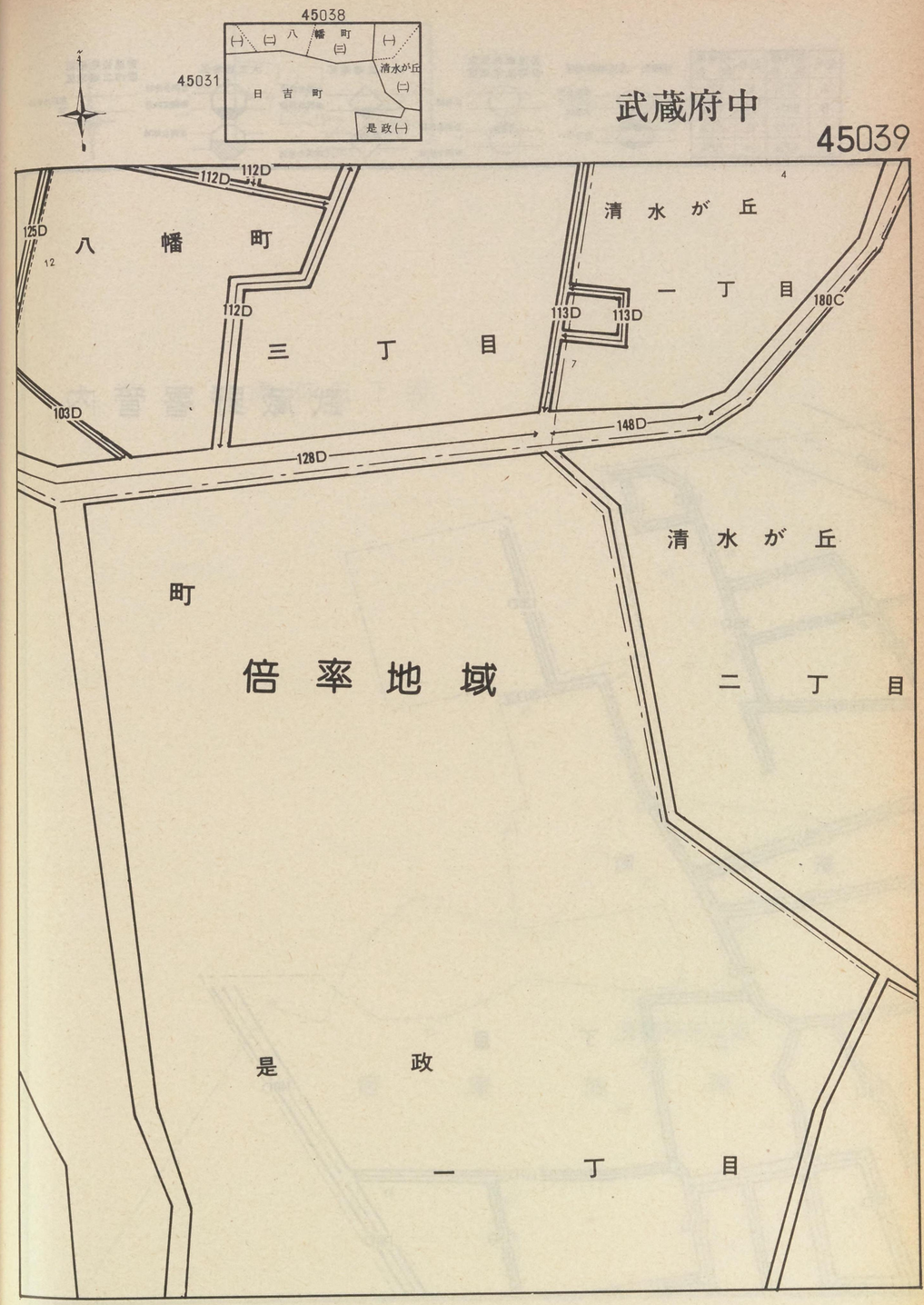

武蔵府中

記号	借地権割合	記号	借地権割合
A	90%	E	50%
B	80%	F	40%
C	70%	G	30%
D	60%	H	20%

繁華街・高度商業地区
道路を中心として全地域
道路沿い

普通商業地区
併用住宅地区
全地域
北側道路沿い
南側全地域

中小工場地区
北側全地域
南側道路沿い
南側全地域

大工場地区
北側全地域
南側道路沿い
北側全地域

普通住宅地区
家内工場地区
無印は全地域

45040

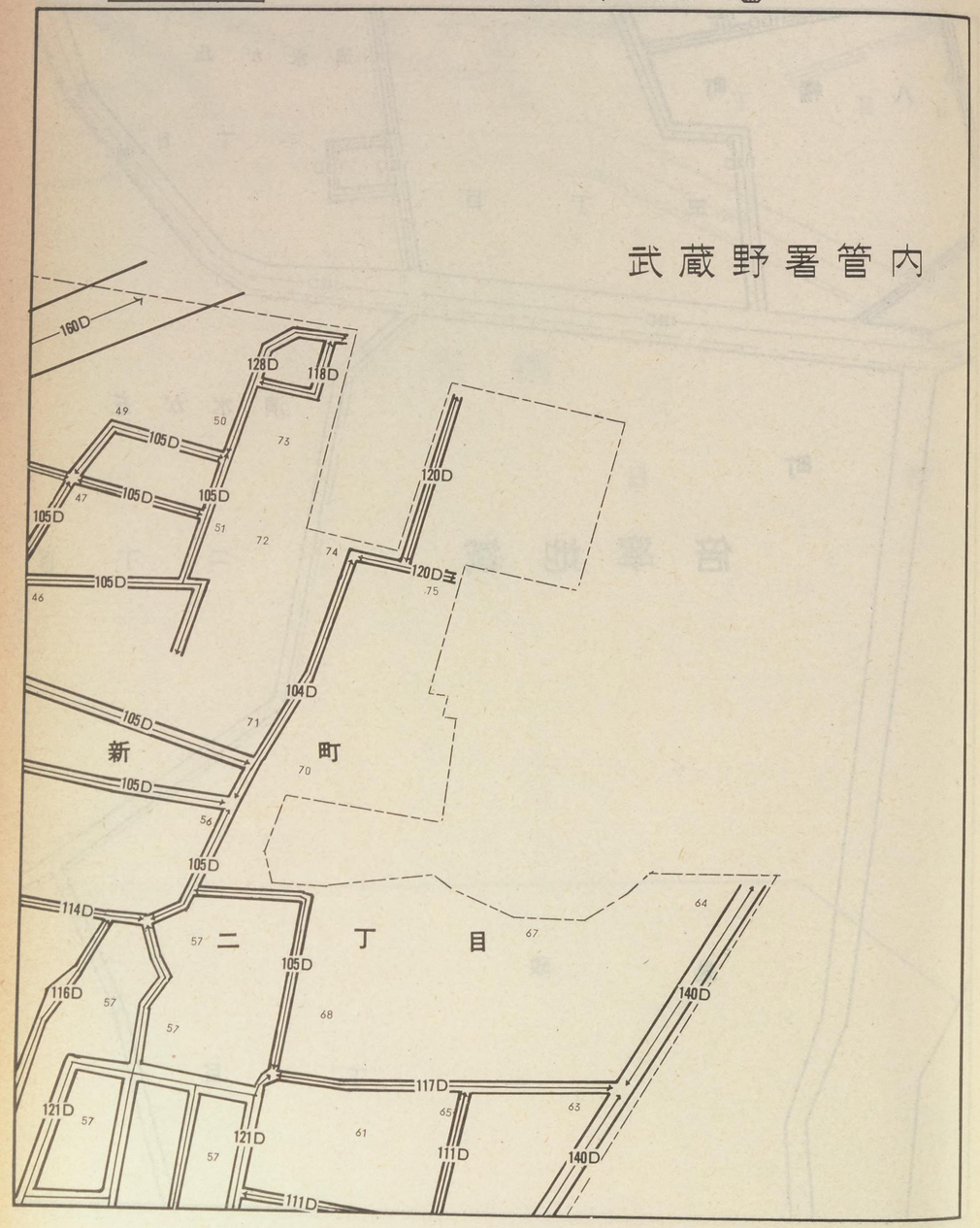

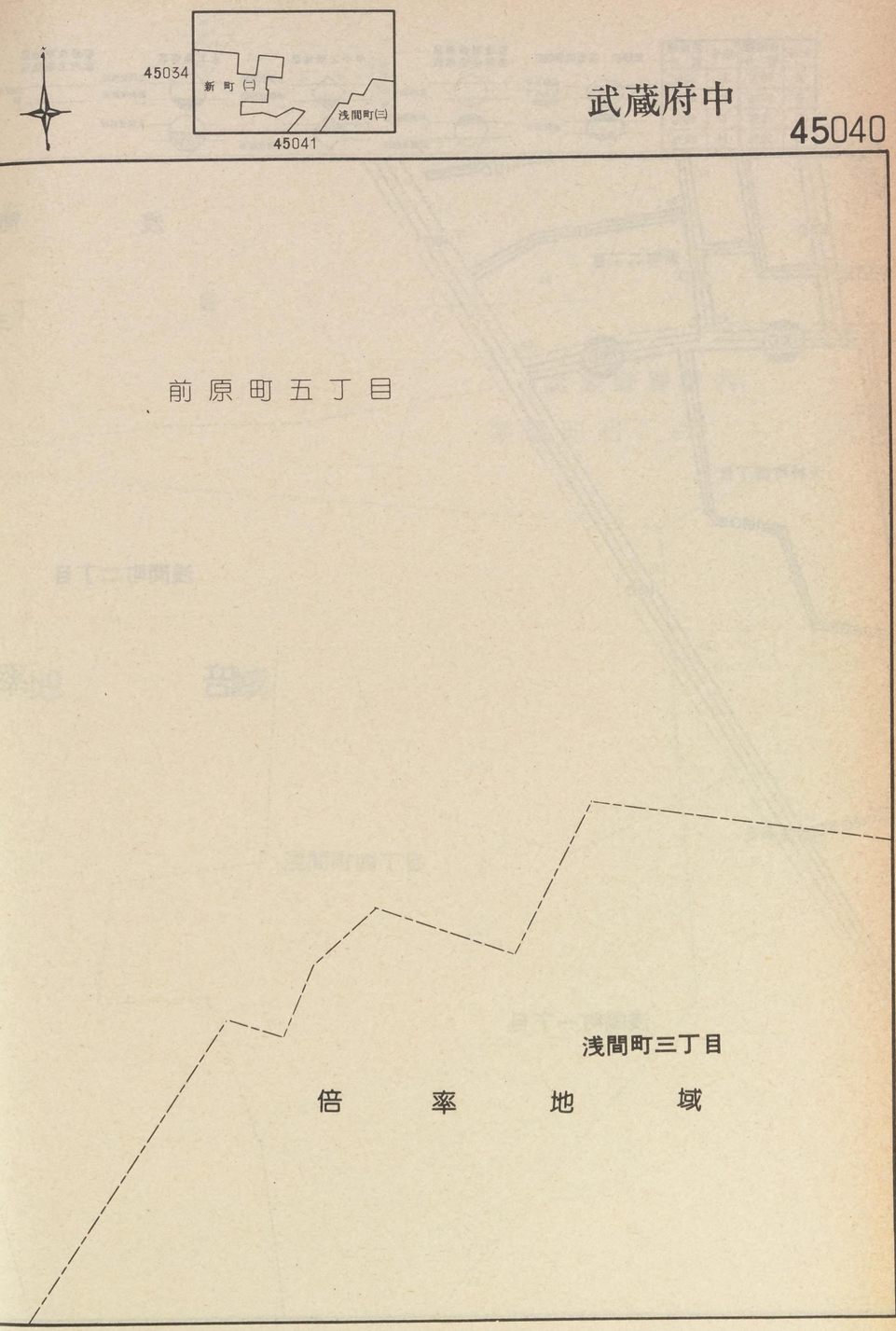

記号	借地権割合	記号	借地権割合
A	90%	E	50%
B	80%	F	40%
C	70%	G	30%
D	60%	H	20%

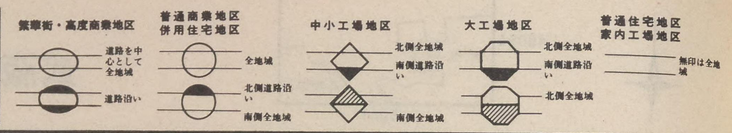

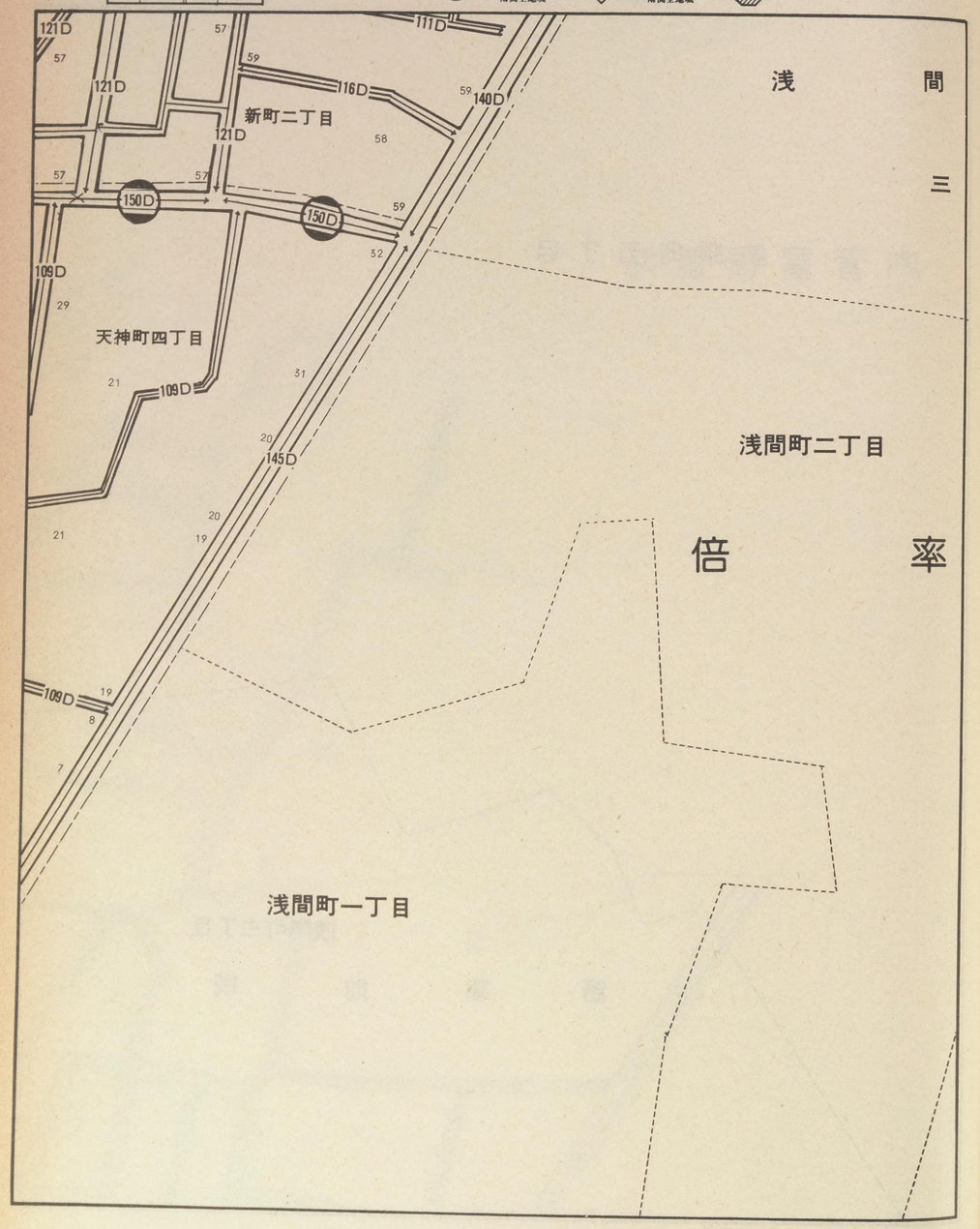

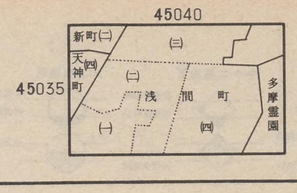

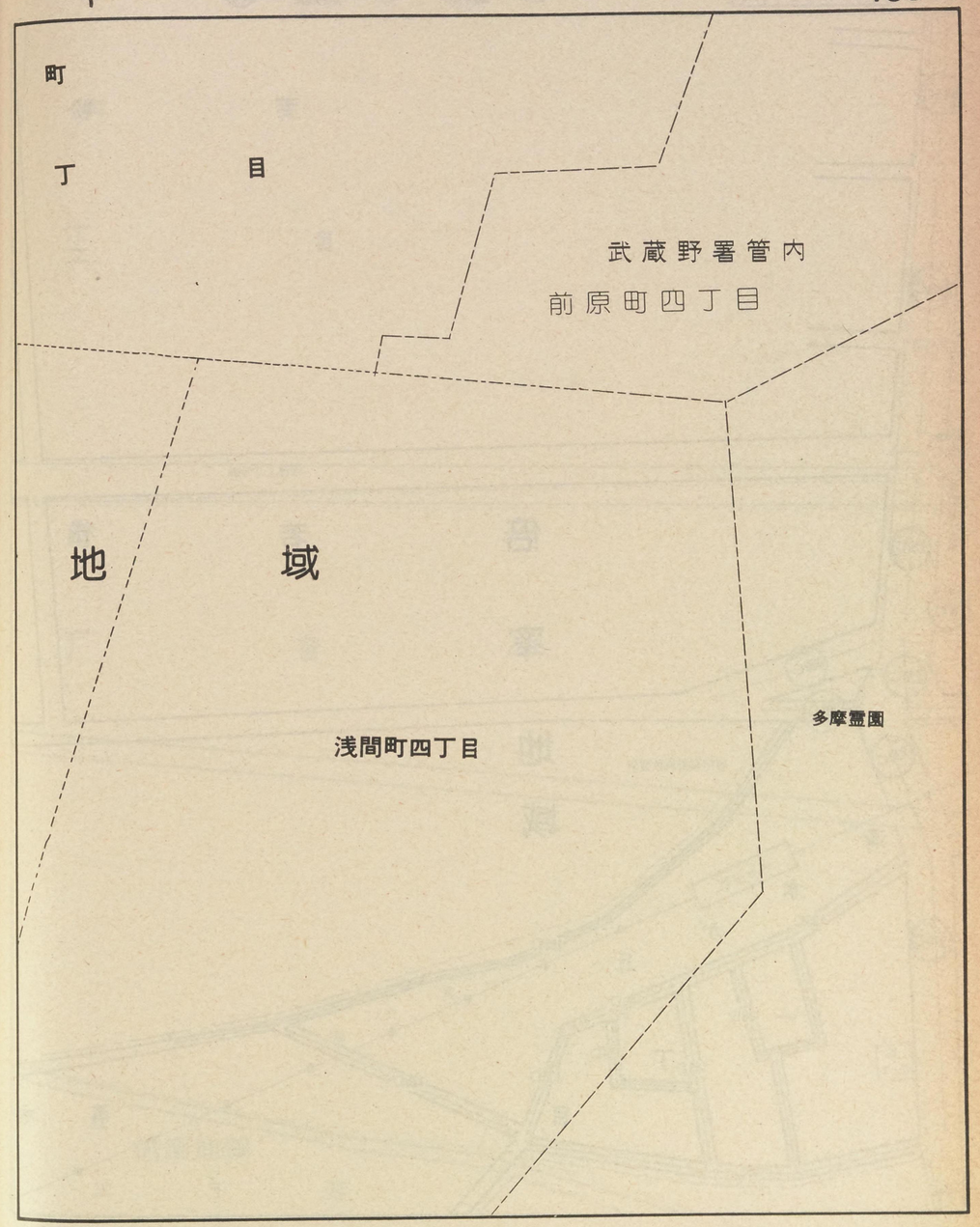

記号	借地権割合	記号	借地権割合
A	90%	E	50%
B	80%	F	40%
C	70%	G	30%
D	60%	H	20%

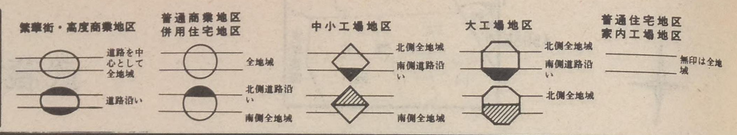

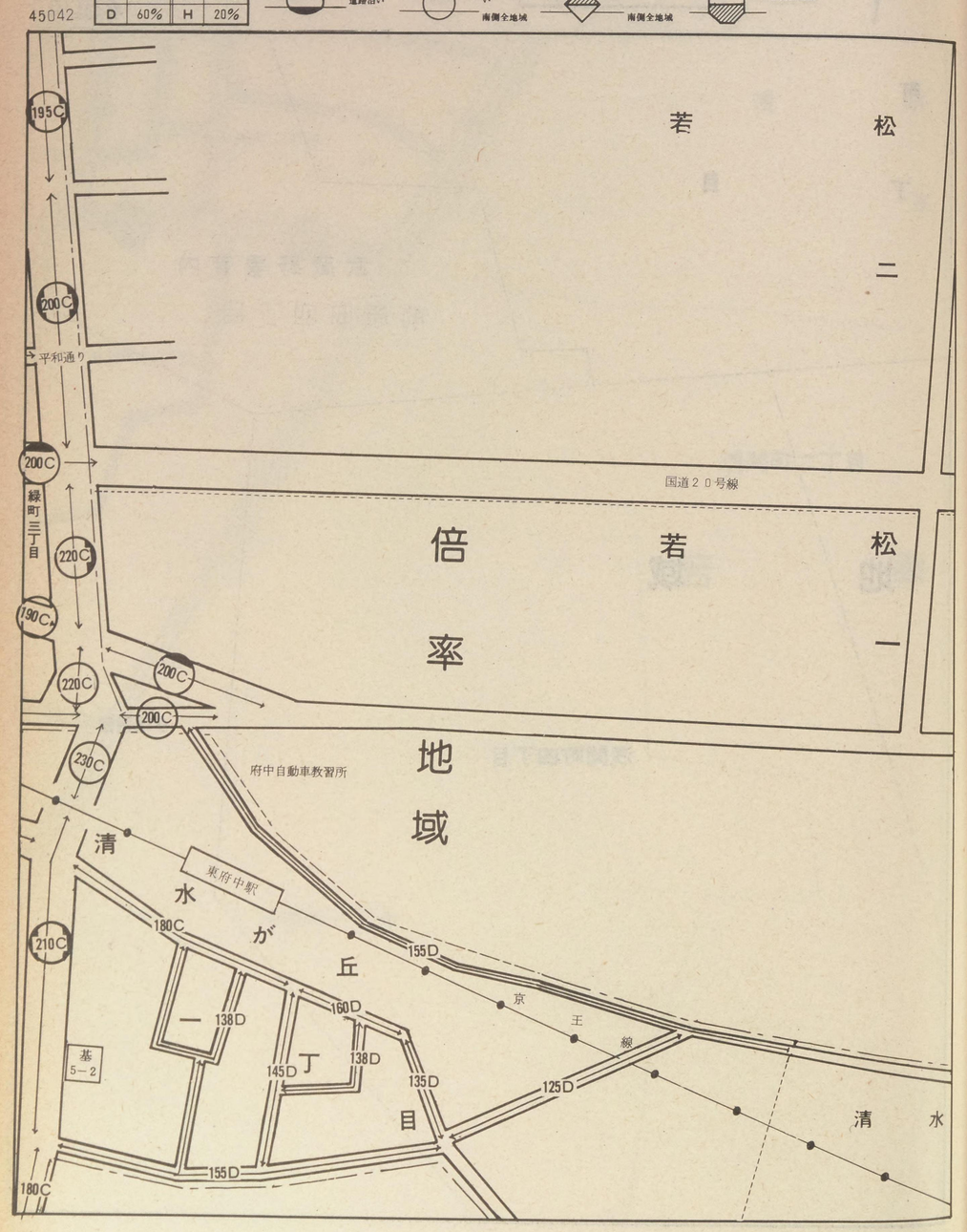

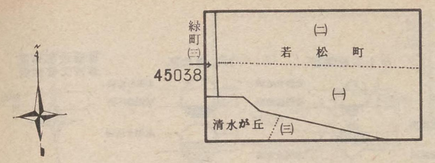

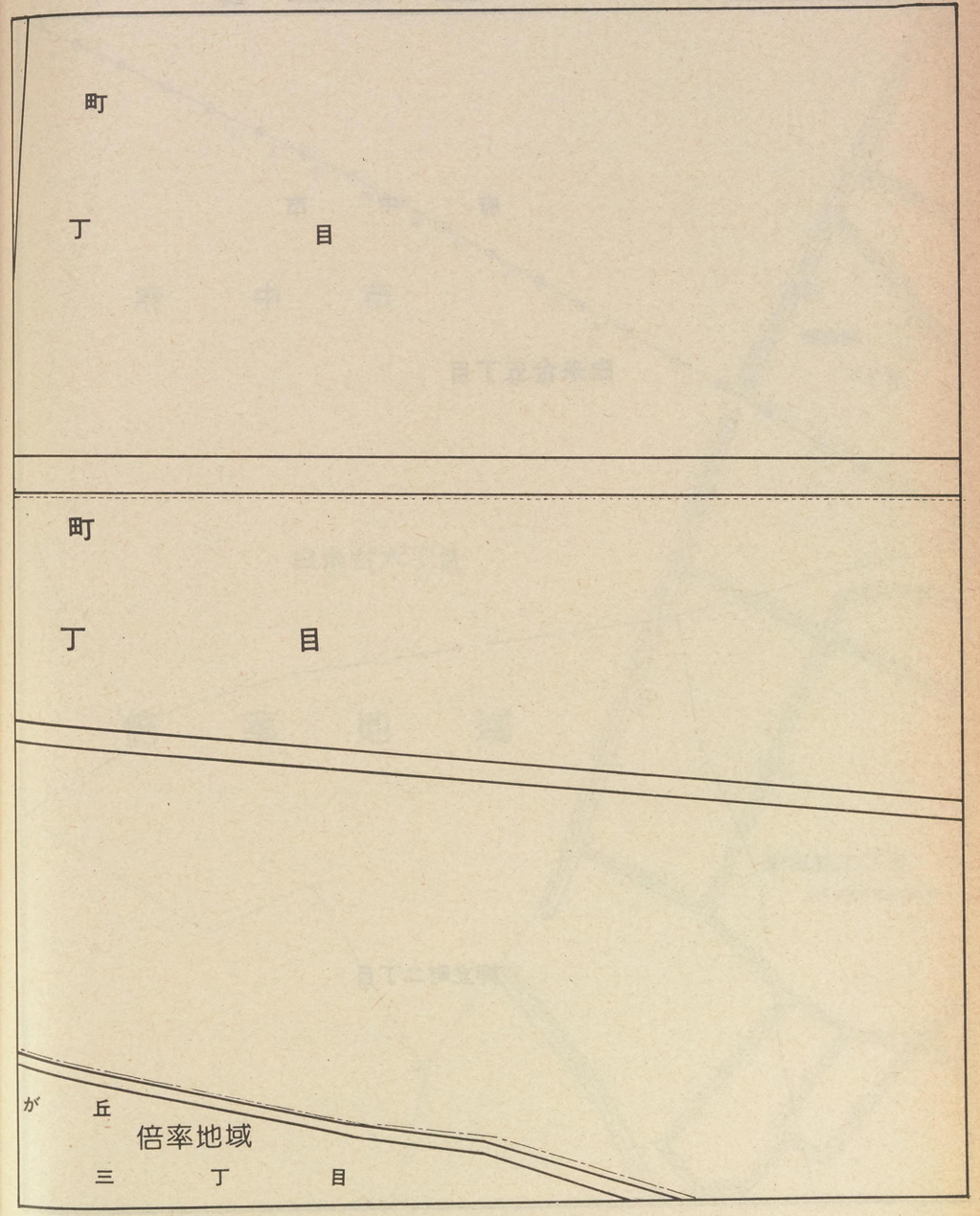

記号	借地権割合	記号	借地権割合
A	90%	E	50%
B	80%	F	40%
C	70%	G	30%
D	60%	H	20%

繁華街・高度商業地区
道路を中心として全地域
道路沿い

普通商業地区
併用住宅地区
全地域
北側道路沿い
南側全地域

中小工場地区
北側全地域
南側道路沿い
南側全地域

大工場地区
北側全地域
南側道路沿い
北側全地域

普通住宅地区
家内工場地区
無印は全地域

45043

府　中　市

白糸台五丁目

押立町二丁目

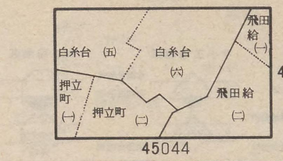

武蔵府中

45043

府　中　市

京王帝都電鉄京王線

白糸台六丁目

倍　率　地　域

飛田給一丁目

飛田給二丁目

生長の家本部練成道場

133D
120D
125D
110D
112D
100D
105D
115D
95D
90D

記号	借地権割合	記号	借地権割合
A	90%	E	50%
B	80%	F	40%
C	70%	G	30%
D	60%	H	20%

繁華街・高度商業地区
道路を中心として全地域
道路沿い

普通商業地区
併用住宅地区
全地域
北側道路沿い
南側全地域

中小工場地区
北側全地域
南側道路沿い
南側全地域

大工場地区
北側全地域
南側道路沿い
北側全地域

普通住宅地区
家内工場地区
無印は全地域

45044

府　中　市

押立町二丁目

倍　率　地　域

押立町四丁目

45043
45048
45045

武蔵府中

45044

飛田給二丁目

飛田給三丁目

遠山

大槻

中央高速道路

戸井田

重田

105D
100D
110D
115D
120D
103D

記号	借地権割合	記号	借地権割合
A	90%	E	50%
B	80%	F	40%
C	70%	G	30%
D	60%	H	20%

繁華街・高度商業地区
道路を中心として全地域
道路沿い

普通商業地区
併用住宅地区
全地域
北側道路沿い
南側全地域

中小工場地区
北側全地域
南側道路沿い
南側全地域

大工場地区
北側全地域
南側道路沿い
北側全地域

普通住宅地区
家内工場地区
無印は全地域

45045

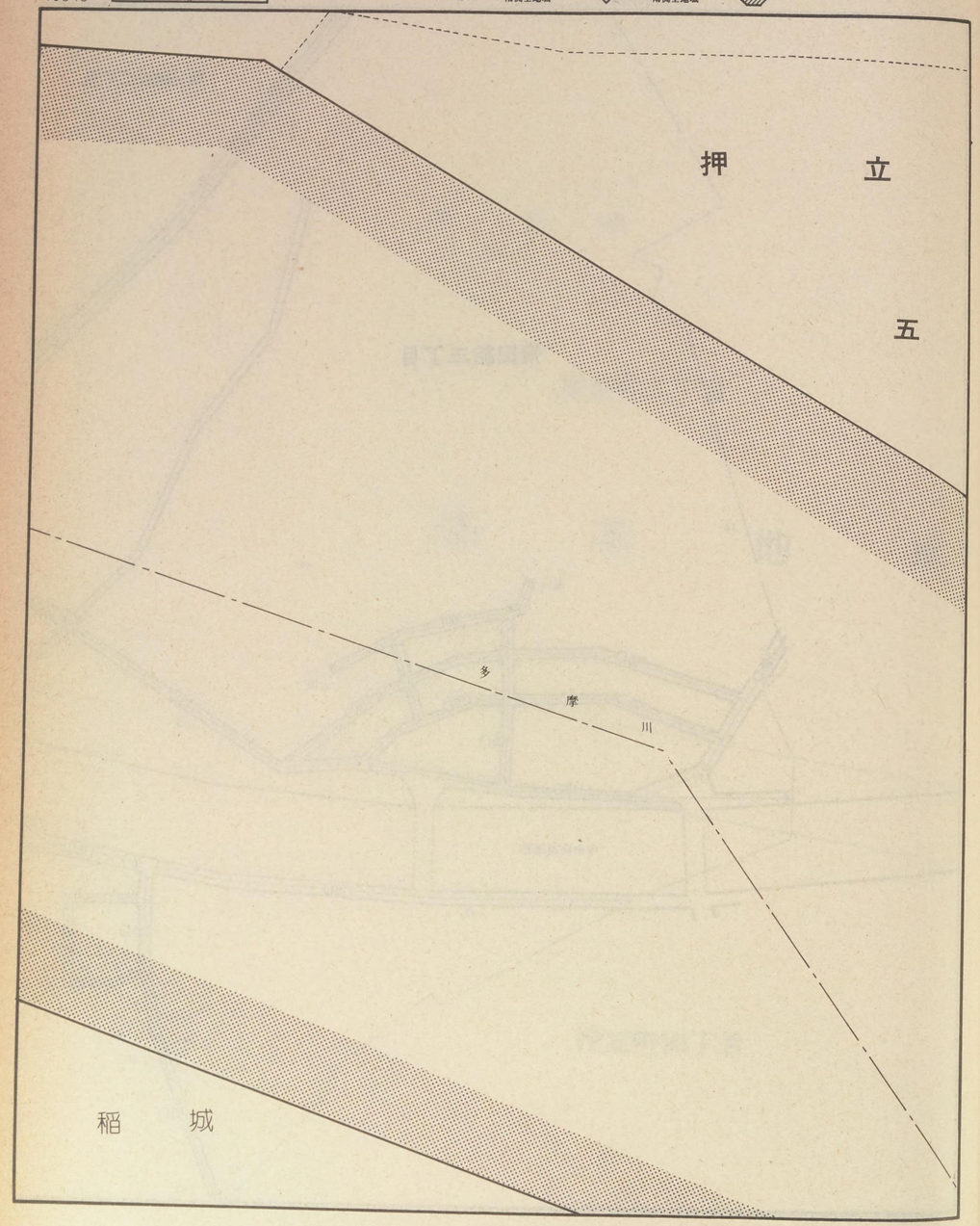

45044

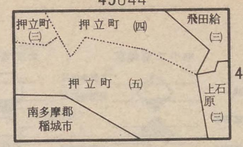

45049

武蔵府中

45045

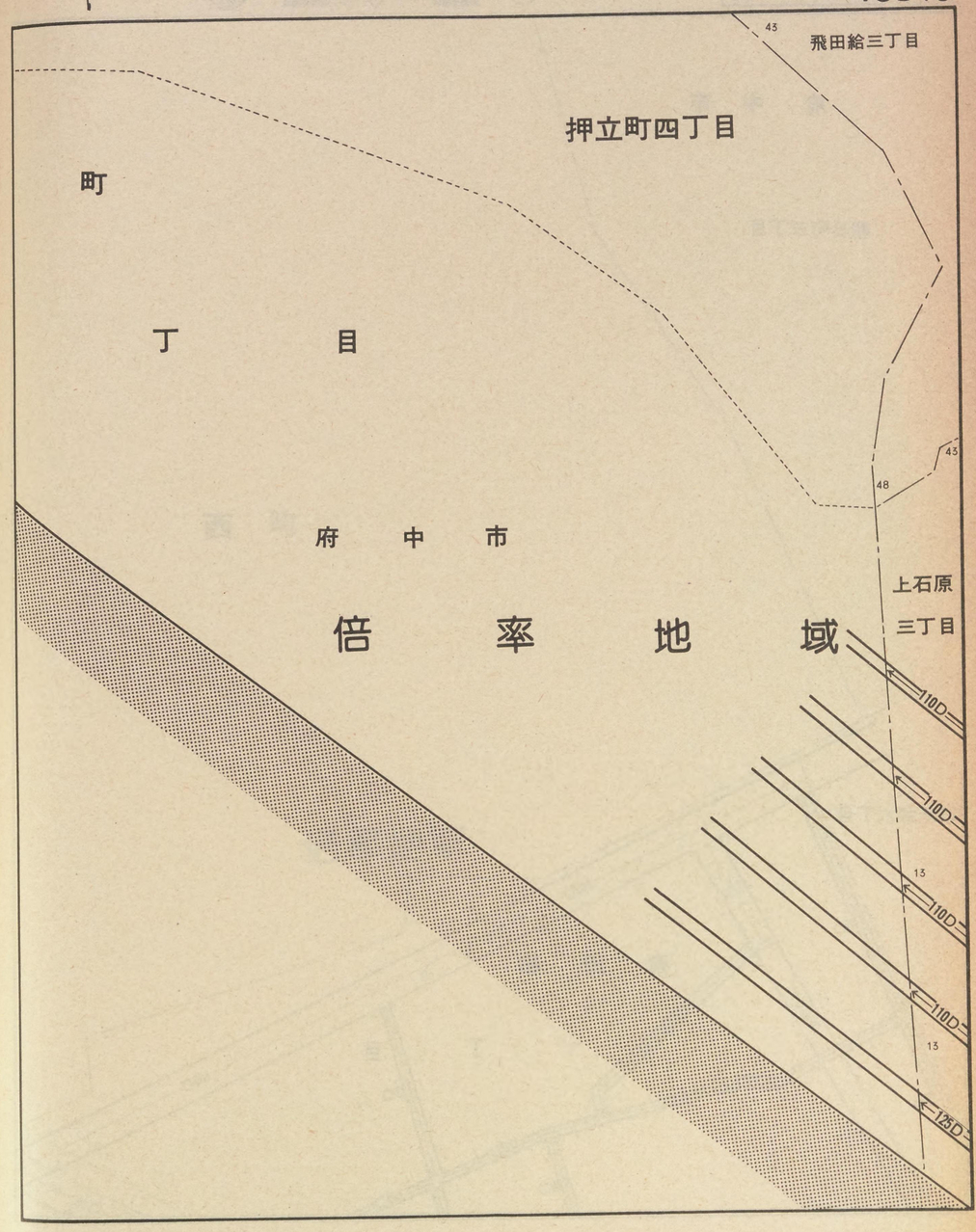

記号	借地権割合	記号	借地権割合
A	90%	E	50%
B	80%	F	40%
C	70%	G	30%
D	60%	H	20%

繁華街・高度商業地区
道路を中心として全地域
道路沿い

普通商業地区
併用住宅地区
全地域
北側道路沿い
南側全地域

中小工場地区
北側全地域
南側道路沿い
南側全地域

大工場地区
北側全地域
南側道路沿い
北側全地域

普通住宅地区
家内工場地区
無印は全地域

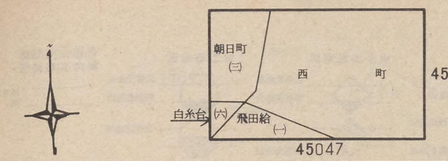

武蔵府中

45046

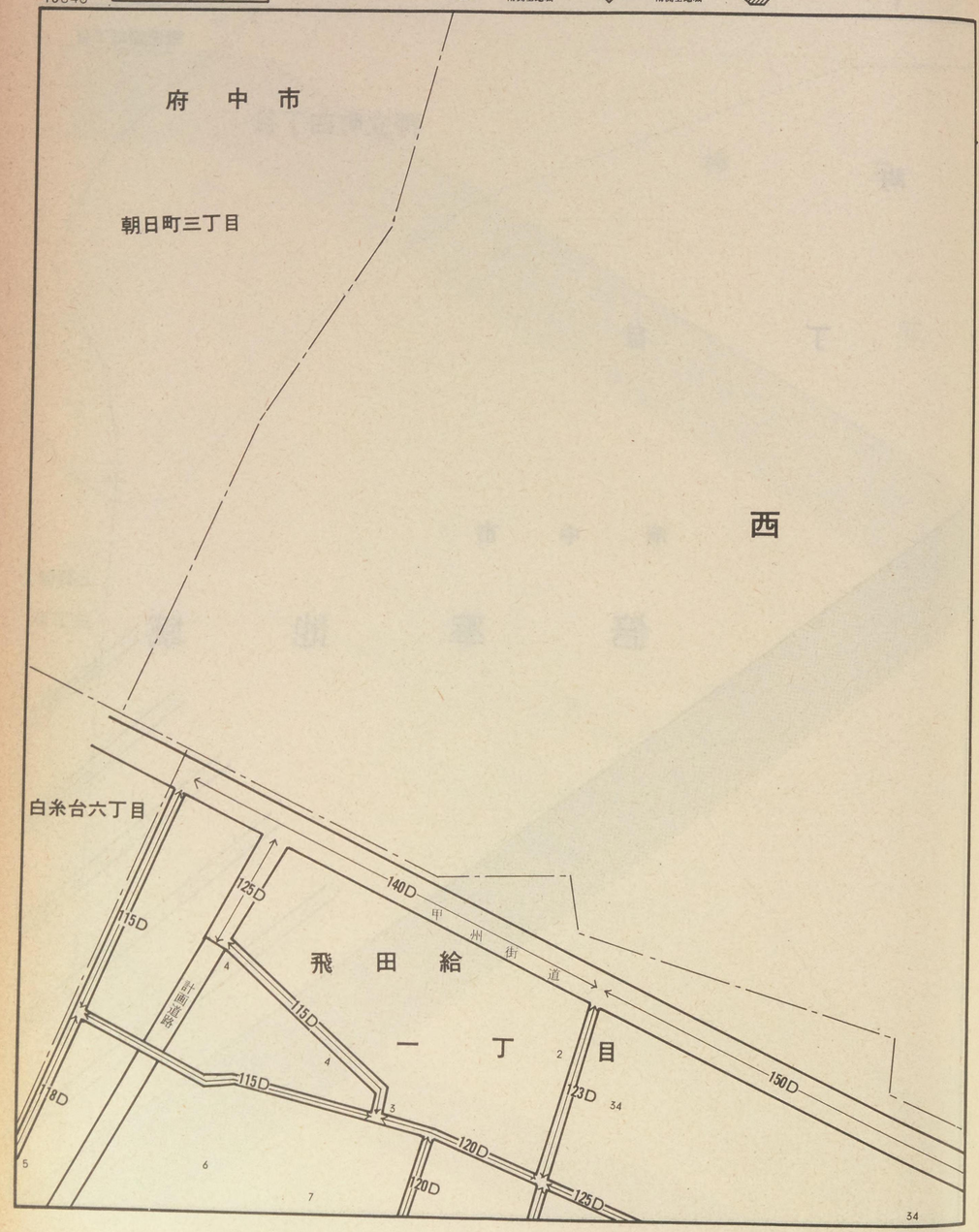

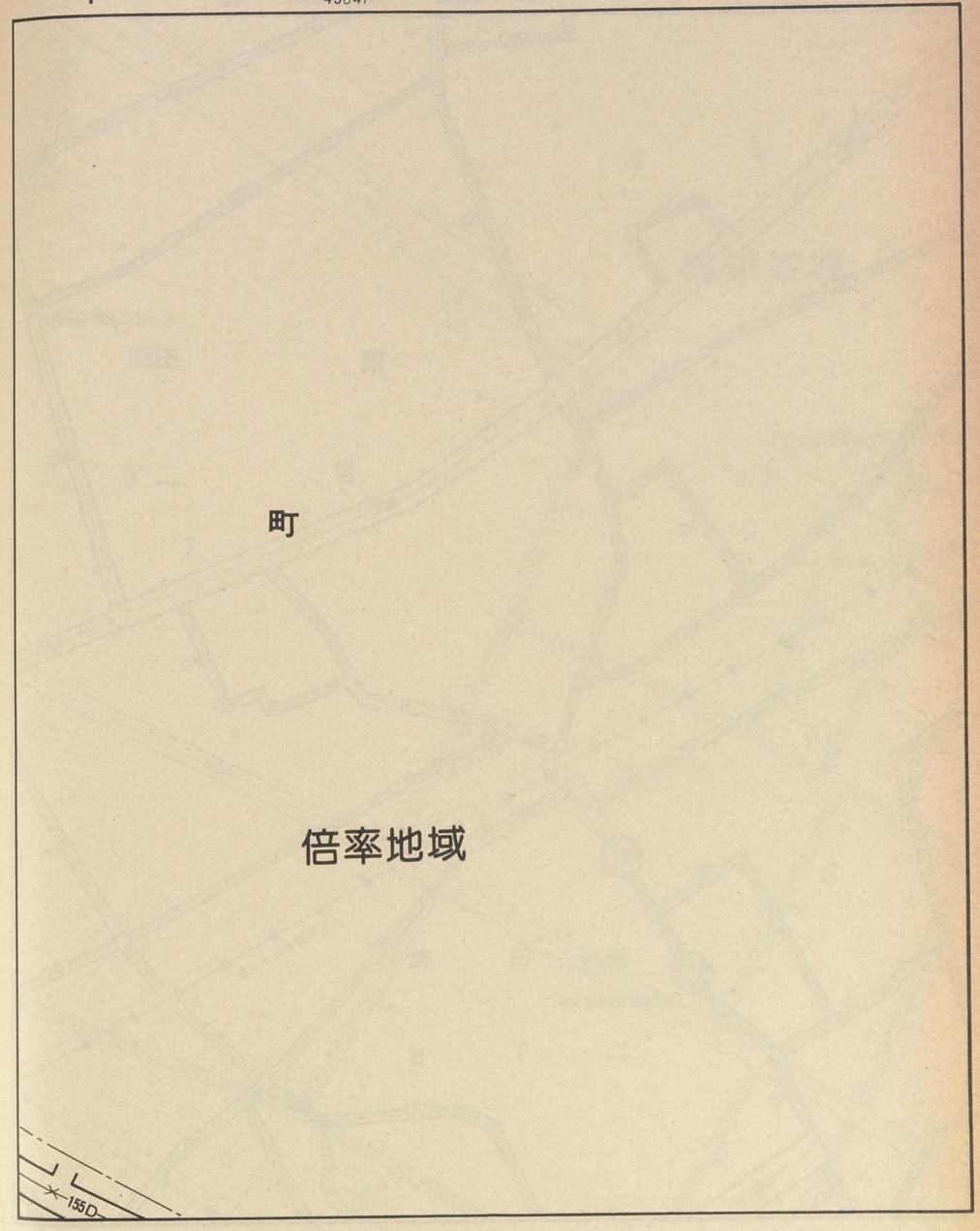

記号	借地権割合	記号	借地権割合
A	90%	E	50%
B	80%	F	40%
C	70%	G	30%
D	60%	H	20%

繁華街・高度商業地区
道路を中心として全地域
道路沿い

普通商業地区
併用住宅地区
全地域
北側道路沿い
南側全地域

中小工場地区
北側全地域
南側道路沿い
南側全地域

大工場地区
北側全地域
南側道路沿い
北側全地域

普通住宅地区
家内工場地区
無印は全地域

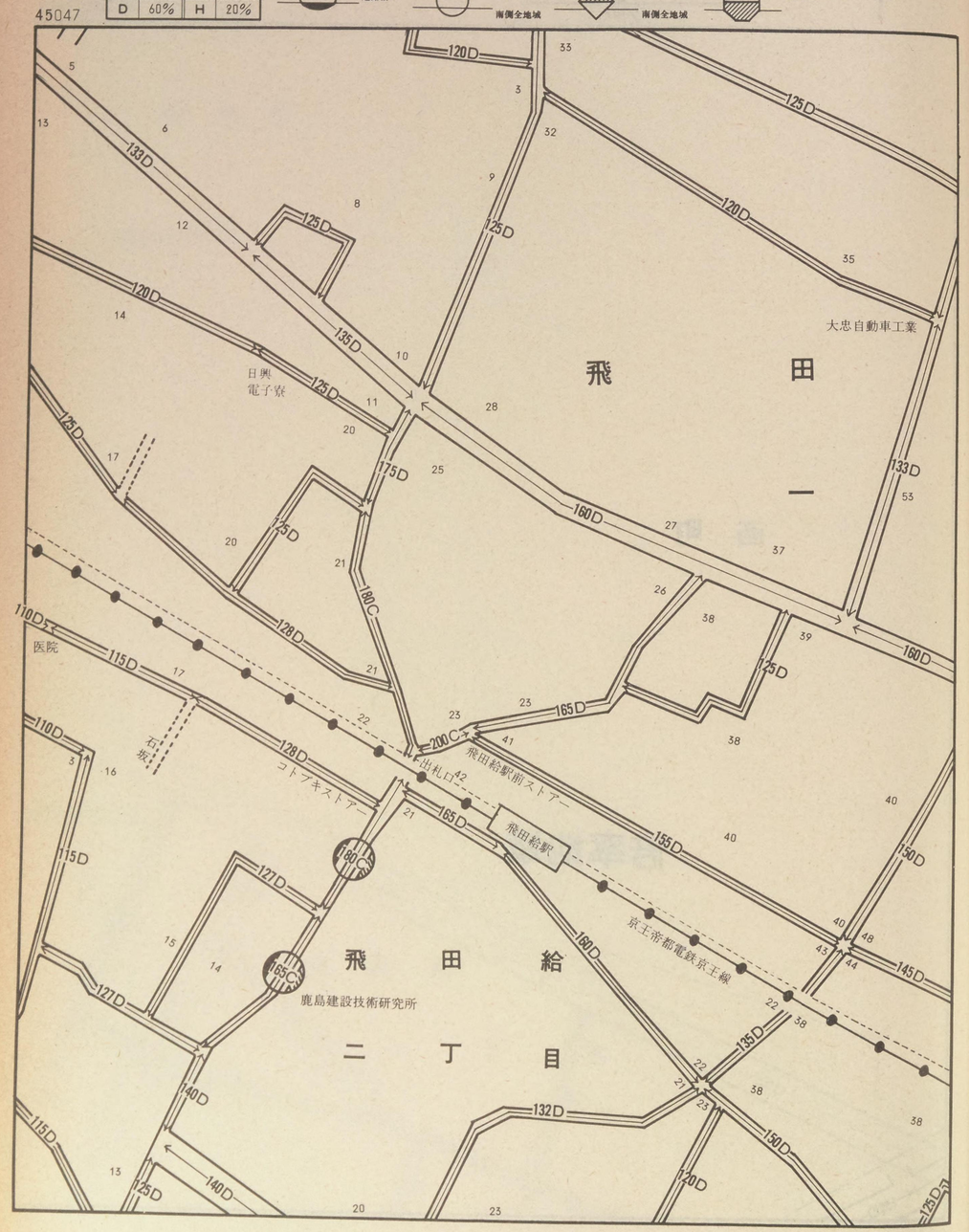

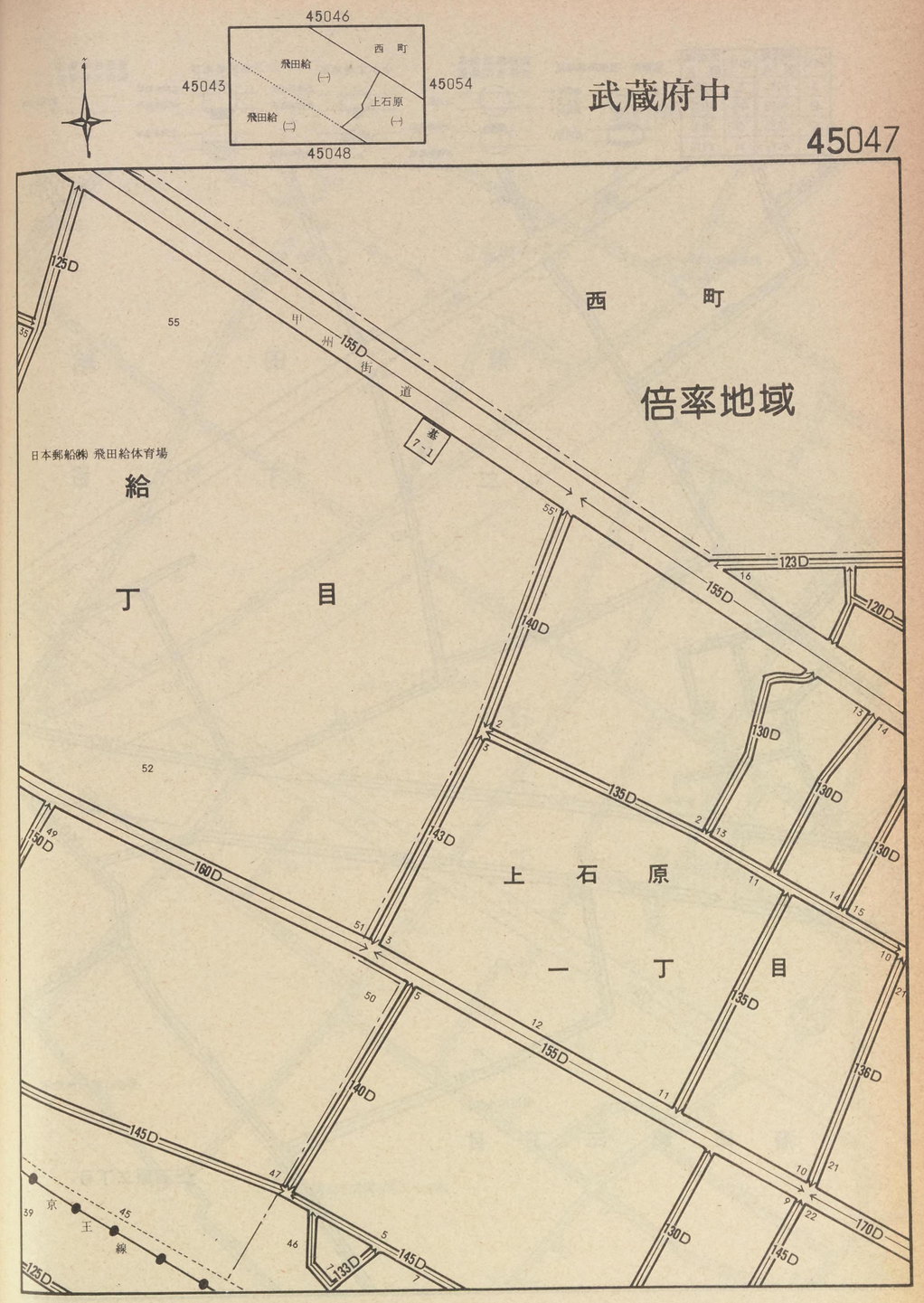

記号	借地権割合	記号	借地権割合
A	90%	E	50%
B	80%	F	40%
C	70%	G	30%
D	60%	H	20%

繁華街・高度商業地区
道路を中心として全地域
道路沿い

普通商業地区
併用住宅地区
全地域
北側道路沿い
南側全地域

中小工場地区
北側全地域
南側道路沿い
南側全地域

大工場地区
北側全地域
南側道路沿い
北側全地域

普通住宅地区
家内工場地区
無印は全地域

45048

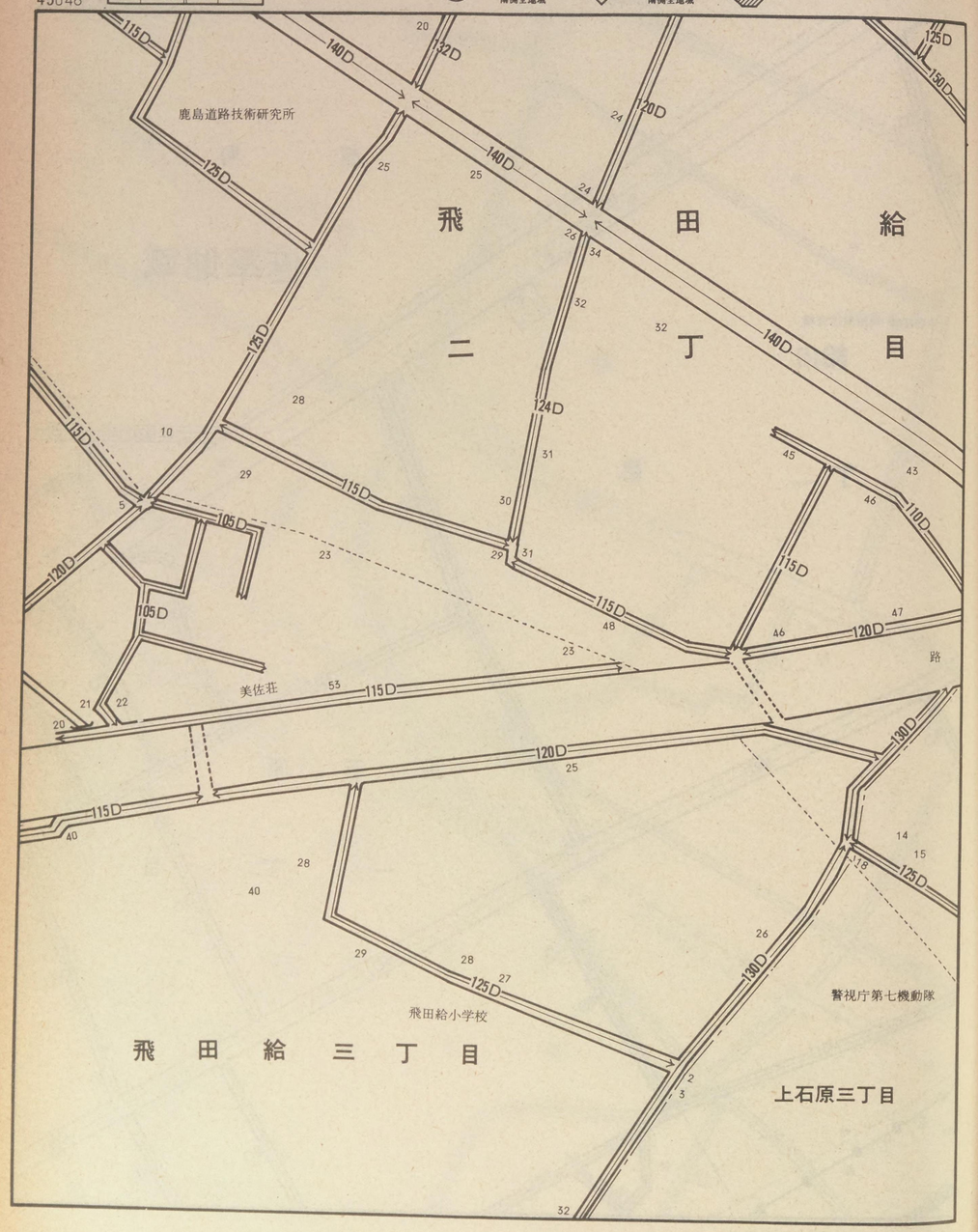

45047
45044
45055
45049
飛田給
上石原

武蔵府中

45048

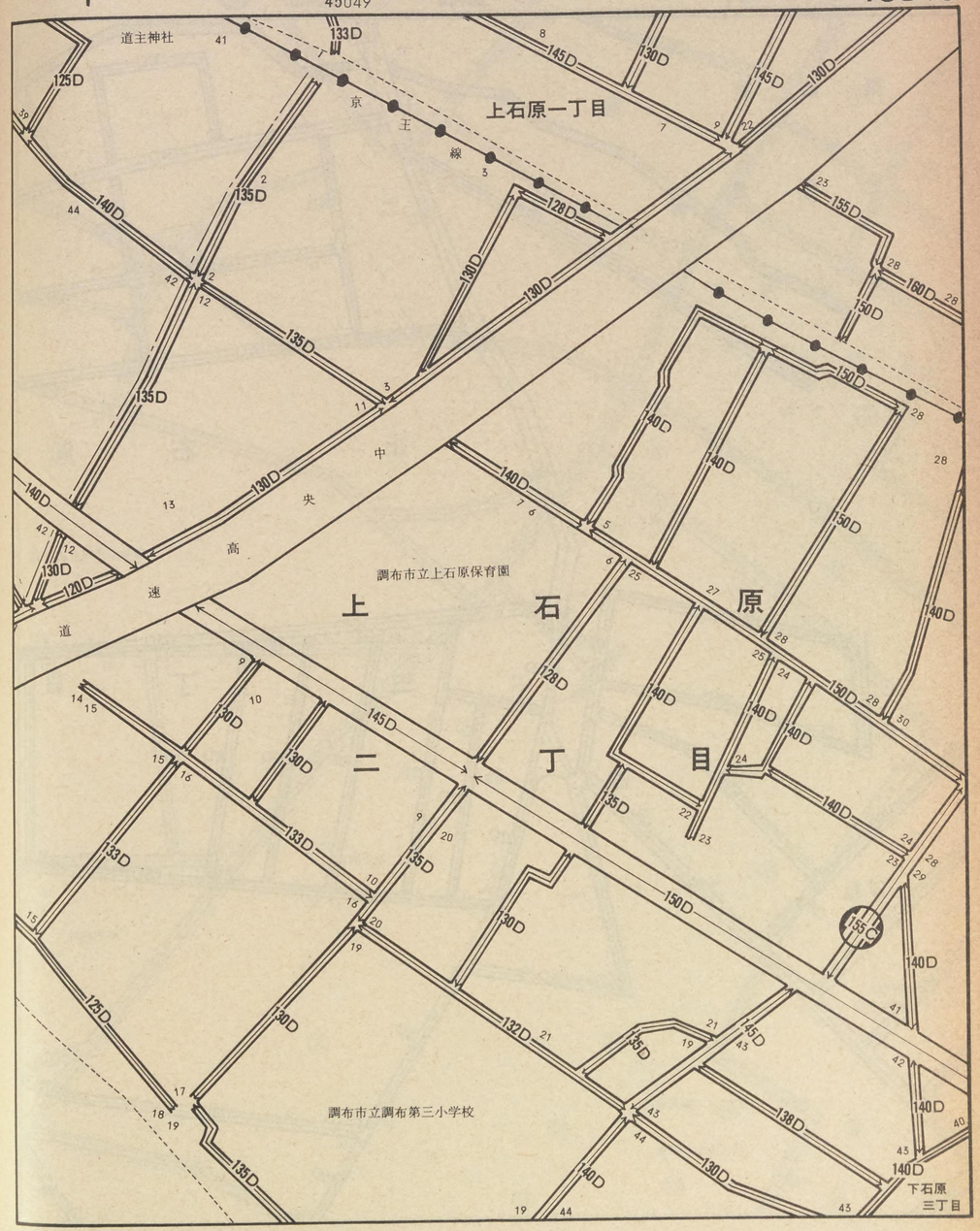

記号	借地権割合	記号	借地権割合
A	90%	E	50%
B	80%	F	40%
C	70%	G	30%
D	60%	H	20%

繁華街・高度商業地区
道路を中心として全地域
道路沿い

普通商業地区
併用住宅地区
全地域
北側道路沿い
南側全地域

中小工場地区
北側全地域
南側道路沿い
南側全地域

大工場地区
北側全地域
南側道路沿い
北側全地域

普通住宅地区
家内工場地区
無印は全地域

45049

飛田給
三丁目
上石
三丁
青木病院
日本デークマシン株式会社

45048
45045
45056
45050
飛田給(三)
上石原(三)
下石原(二)
多摩川(一)

武蔵府中

45049

上石原
二丁目
下石原
三丁目
八幡神社
クラウンライター工業㈱
調布市立第五中学校
多摩川
一丁目
協和光学工業ＫＫ
全国農協直販㈱
調布直販センター
㈱戸井田製作所

記号	借地権割合	記号	借地権割合
A	90%	E	50%
B	80%	F	40%
C	70%	G	30%
D	60%	H	20%

繁華街・高度商業地区
道路を中心として全地域
道路沿い

普通商業地区
併用住宅地区
全地域
北側道路沿い
南側全地域

中小工場地区
北側全地域
南側道路沿い
南側全地域

大工場地区
北側全地域
南側道路沿い
北側全地域

普通住宅地区
家内工場地区
無印は全地域

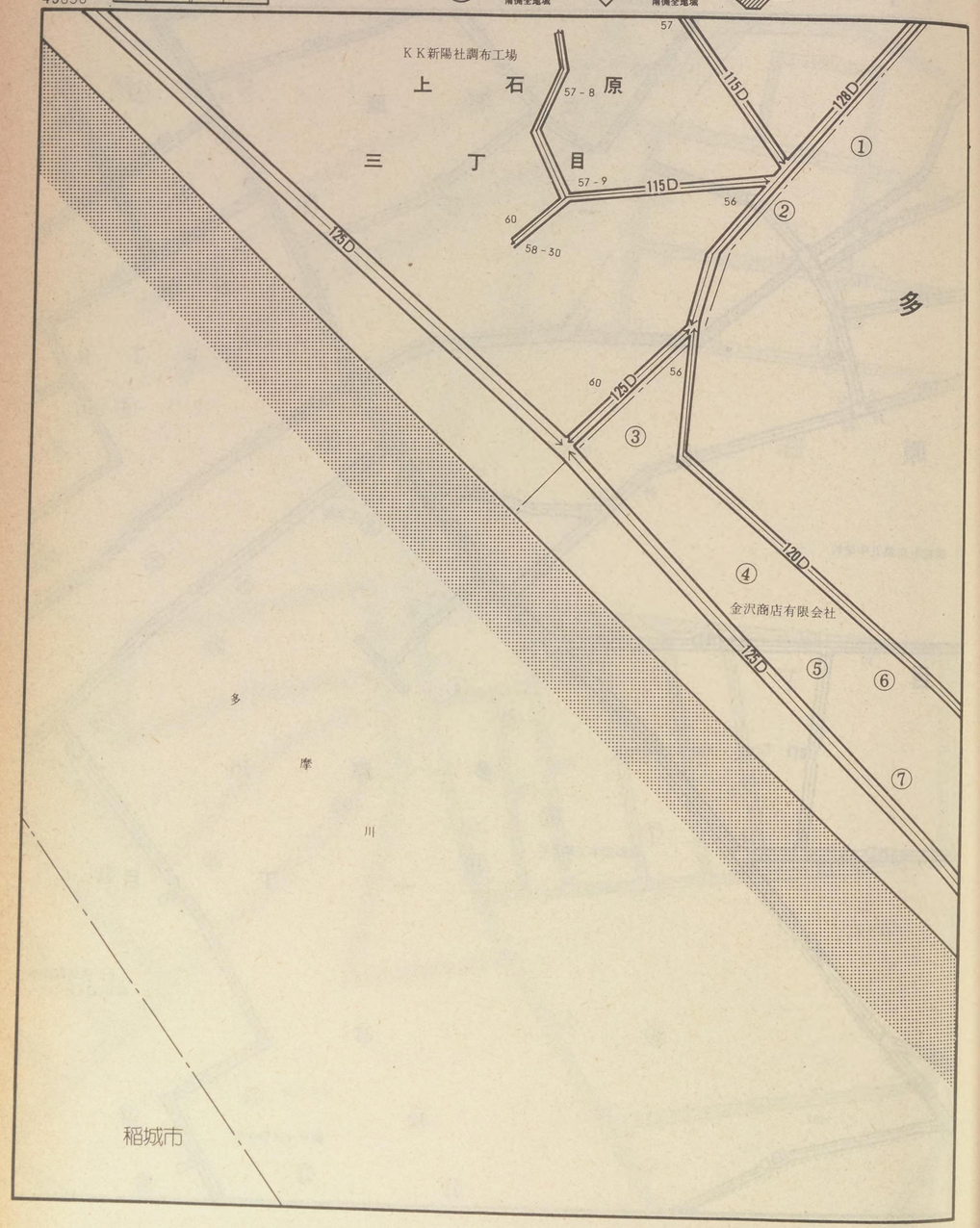

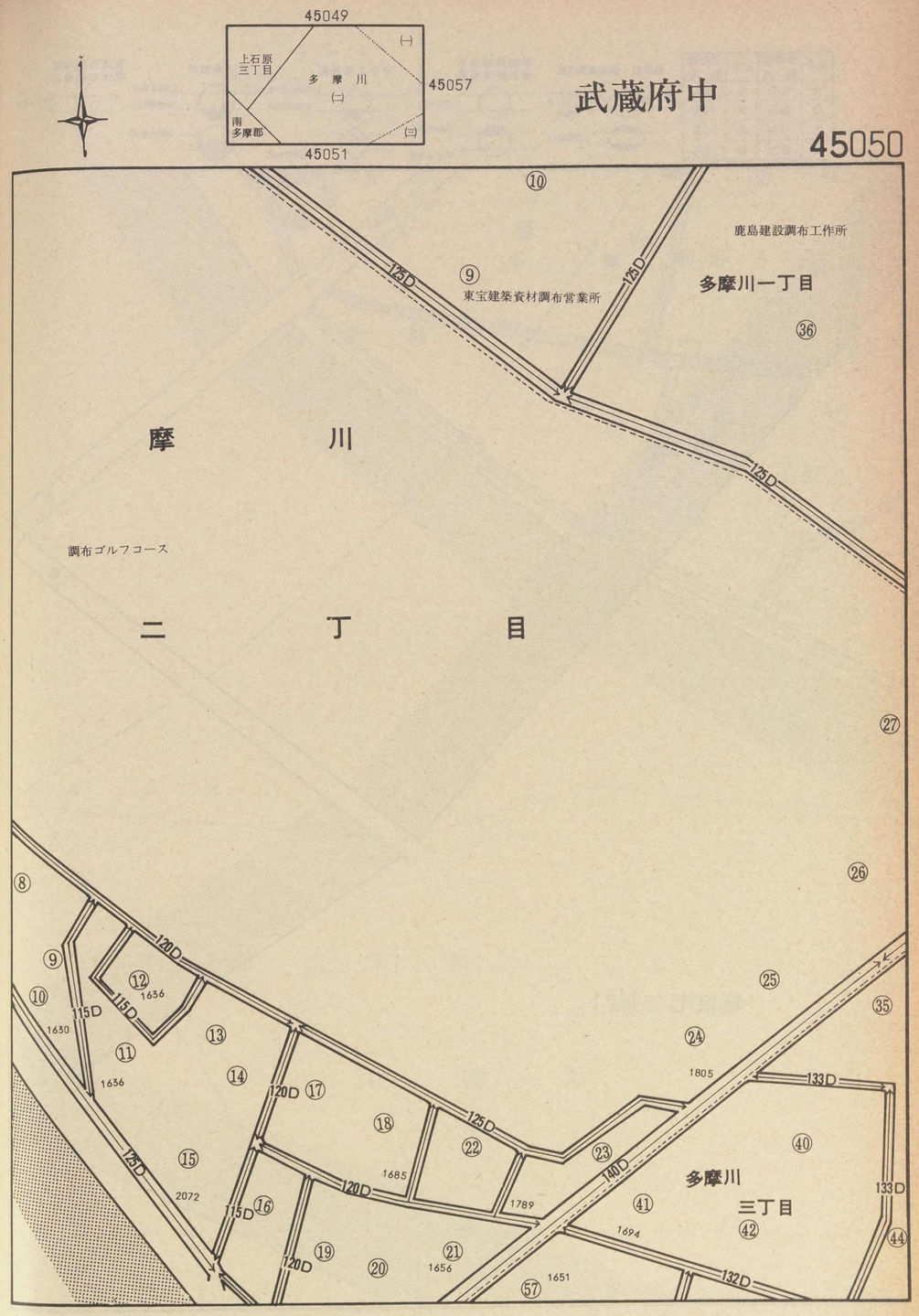

武蔵府中

記号	借地権割合	記号	借地権割合
A	90%	E	50%
B	80%	F	40%
C	70%	G	30%
D	60%	H	20%

繁華街・高度商業地区
道路を中心として全地域
道路沿い

普通商業地区 併用住宅地区
全地域
北側道路沿い
南側全地域

中小工場地区
北側全地域
南側道路沿い
南側全地域

大工場地区
北側全地域
南側道路沿い
北側全地域

普通住宅地区 家内工場地区
無印は全地域

45051

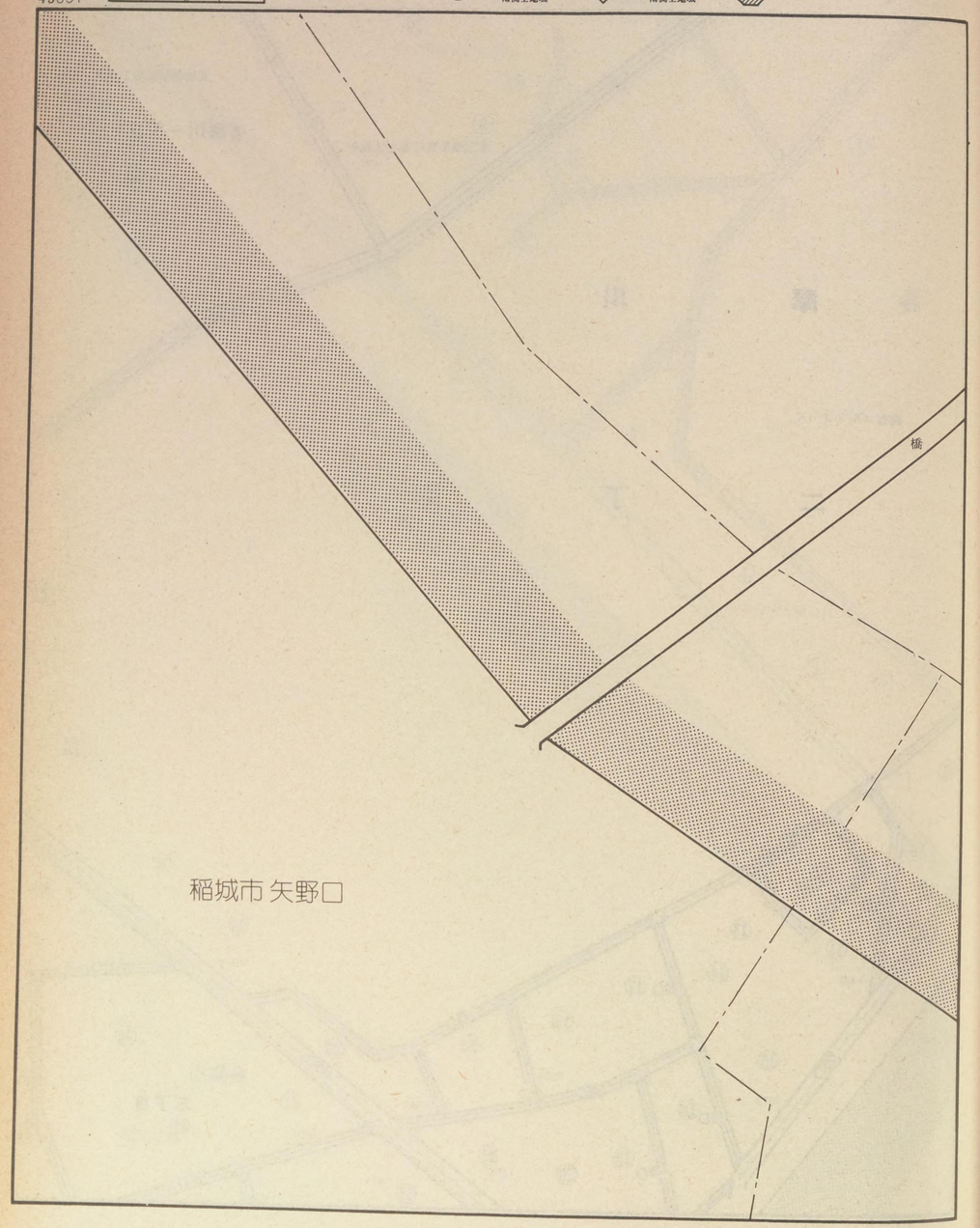

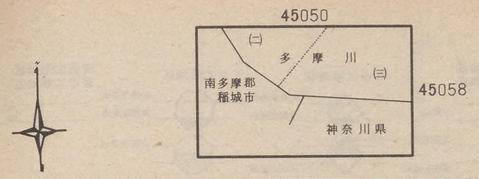

武蔵府中

45051

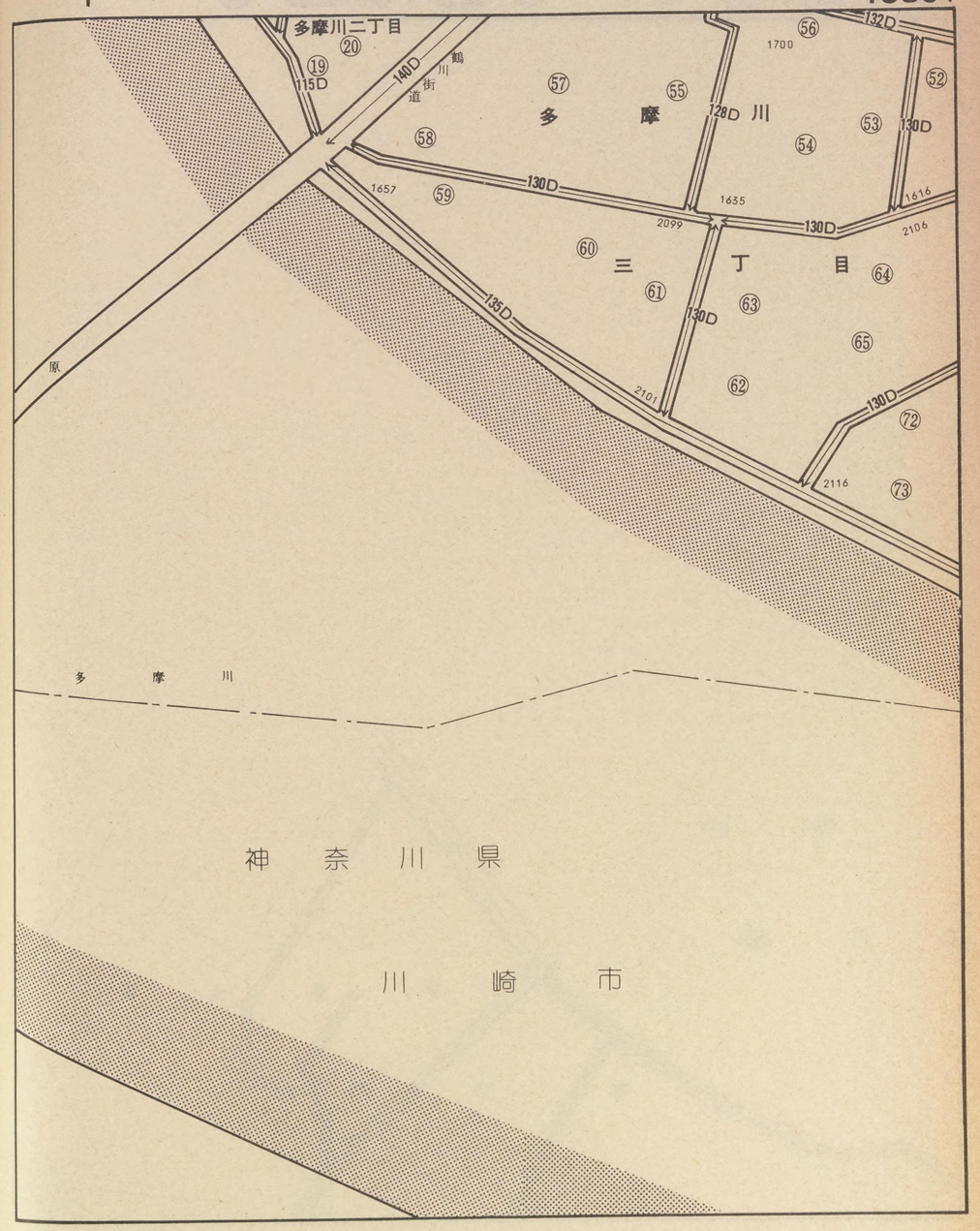

記号	借地権割合	記号	借地権割合
A	90%	E	50%
B	80%	F	40%
C	70%	G	30%
D	60%	H	20%

繁華街・高度商業地区
道路を中心として全地域
道路沿い

普通商業地区
併用住宅地区
全地域
北側道路沿い
南側全地域

中小工場地区
北側全地域
南側道路沿い
南側全地域

大工場地区
北側全地域
南側道路沿い
北側全地域

普通住宅地区
家内工場地区
無印は全地域

45052

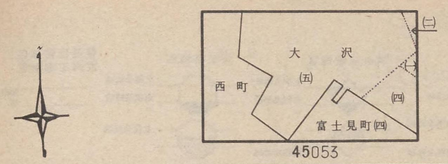

武蔵府中

45052

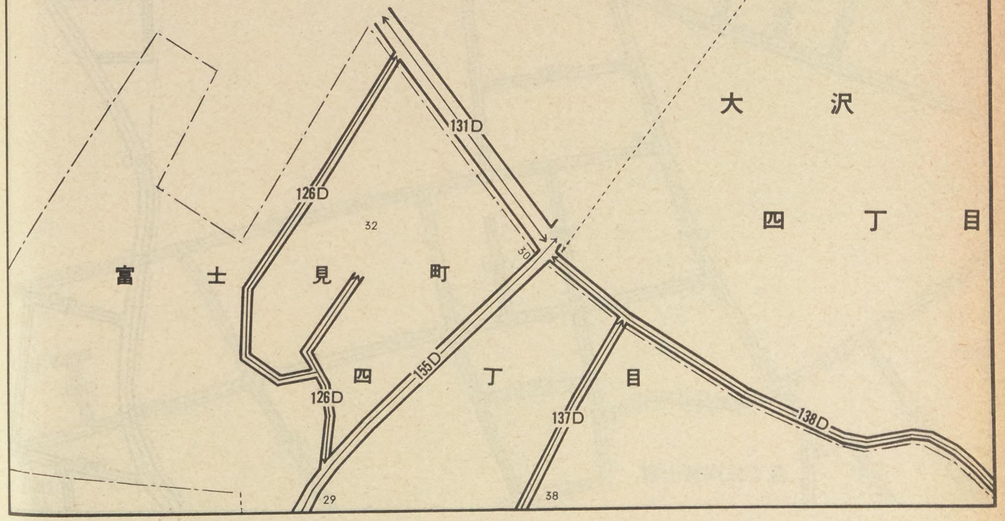

記号	借地権割合	記号	借地権割合
A	90%	E	50%
B	80%	F	40%
C	70%	G	30%
D	60%	H	20%

繁華街・高度商業地区
道路を中心として全地域
道路沿い

普通商業地区
併用住宅地区
全地域
北側道路沿い
南側全地域

中小工場地区
北側全地域
南側道路沿い
南側全地域

大工場地区
北側全地域
南側道路沿い
北側全地域

普通住宅地区
家内工場地区
無印は全地域

45053

調布飛行場

西　町

128D
36
128D
37
123D
128D
128D
17
155D
123D
123D
134D

45052
大沢(四)
西　町
富士見町(四)
大沢(四)
45059
(三)
45054

武蔵府中

45053

大沢四丁目

126D
128D
137D
29
155D
128D
34
25
139D
大　沢
四　丁　目
128D
35
24
富　士　見　町
39
23
134D
139D
基
14
交 調布市立調布中学校
四　丁　目
134D
138D
22
132D
132D
132D
139D
144D
138D
18
139D
15
139D
12
142D
138D
123D
15
139D
14
142D
135D
120D
139D
139D
139D
10
142D
135D
139D
5
9
富士見町三丁目
135D

記号	借地権割合	記号	借地権割合
A	90%	E	50%
B	80%	F	40%
C	70%	G	30%
D	60%	H	20%

繁華街・高度商業地区
道路を中心として全地域
道路沿い

普通商業地区
併用住宅地区
全地域
北側道路沿い
南側全地域

中小工場地区
北側全地域
南側道路沿い
南側全地域

大工場地区
北側全地域
南側道路沿い
北側全地域

普通住宅地区
家内工場地区
無印は全地域

45054

調布飛行場

西町

倍率地域

調布市役所
水道課
第一浄水場

上石原
一丁目

甲州街道

速道路

下石原
一丁目

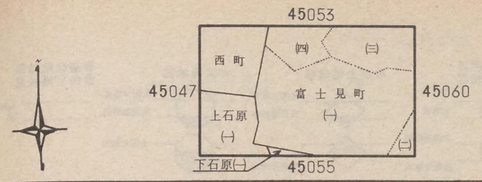

武蔵府中

45054

富士見町四丁目

富士見町
三丁目

保恵学園保育園

中央高速

調布インターチェンジ

富士見町
一丁目

今井

調布市立
石原小学校

長専寺

覚證寺

光岳寺

富士見町
二丁目

記号	借地権割合	記号	借地権割合
A	90%	E	50%
B	80%	F	40%
C	70%	G	30%
D	60%	H	20%

繁華街・高度商業地区
道路を中心として全地域
道路沿い

普通商業地区
併用住宅地区
全地域
北側道路沿い
南側全地域

中小工場地区
北側全地域
南側道路沿い
南側全地域

大工場地区
北側全地域
南側道路沿い
北側全地域

普通住宅地区
家内工場地区
無印は全地域

45055

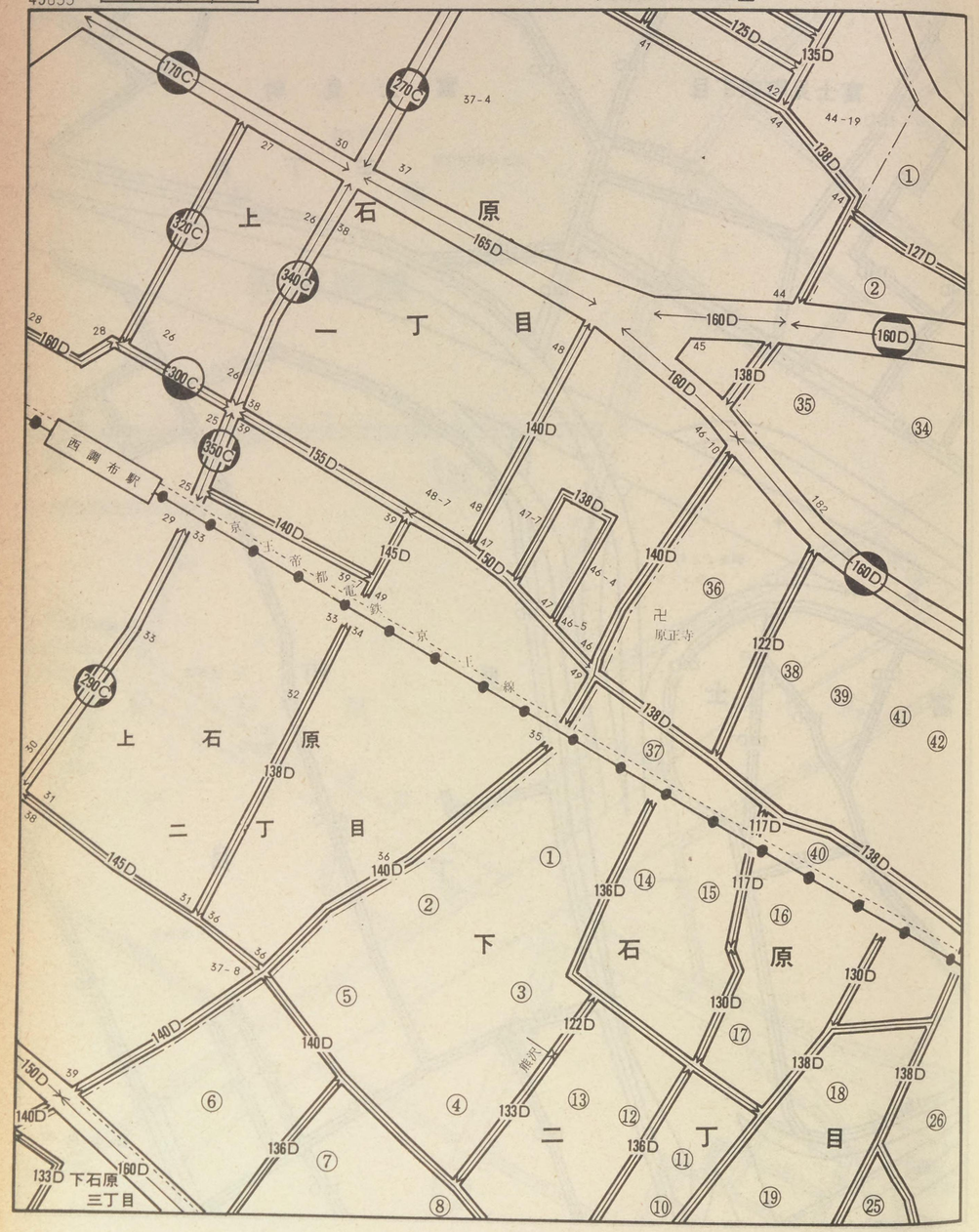

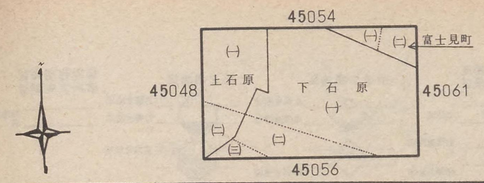

武蔵府中

45055

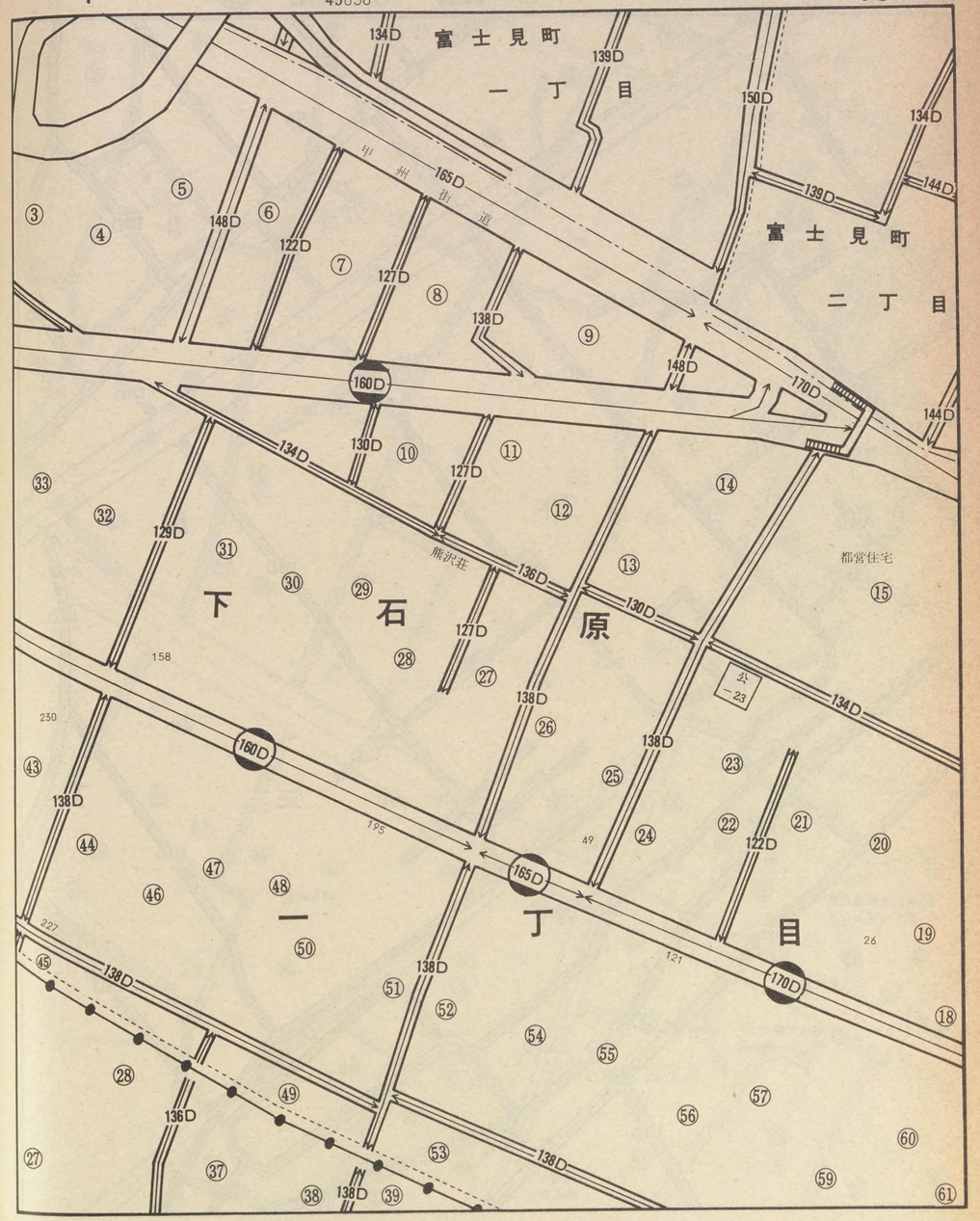

記号	借地権割合	記号	借地権割合
A	90%	E	50%
B	80%	F	40%
C	70%	G	30%
D	60%	H	20%

繁華街・高度商業地区
道路を中心として全地域
道路沿い

普通商業地区
併用住宅地区
全地域
北側道路沿い
南側全地域

中小工場地区
北側全地域
南側道路沿い
南側全地域

大工場地区
北側全地域
南側道路沿い
北側全地域

普通住宅地区
家内工場地区
無印は全地域

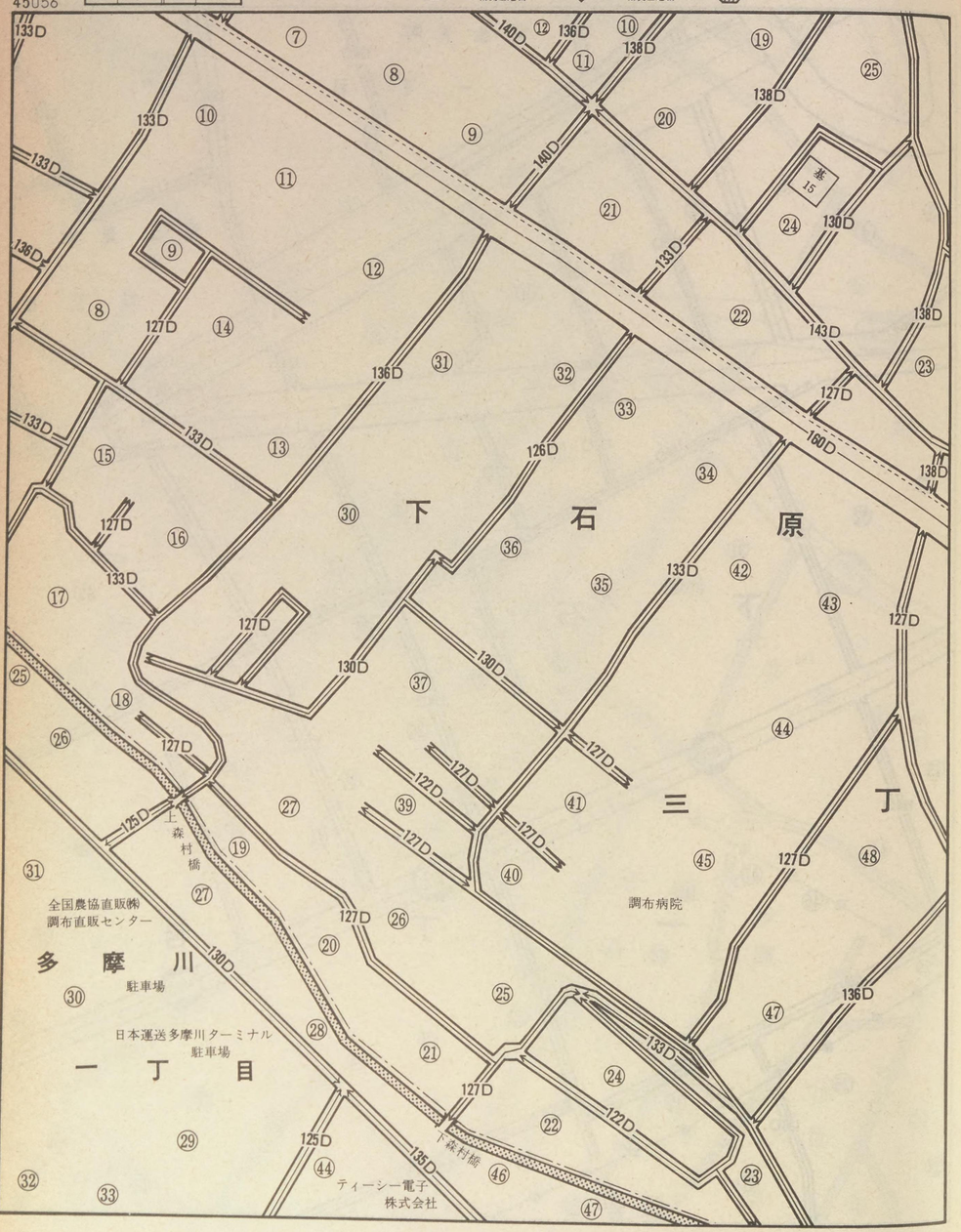

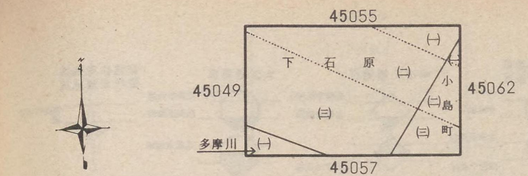

武蔵府中

45056

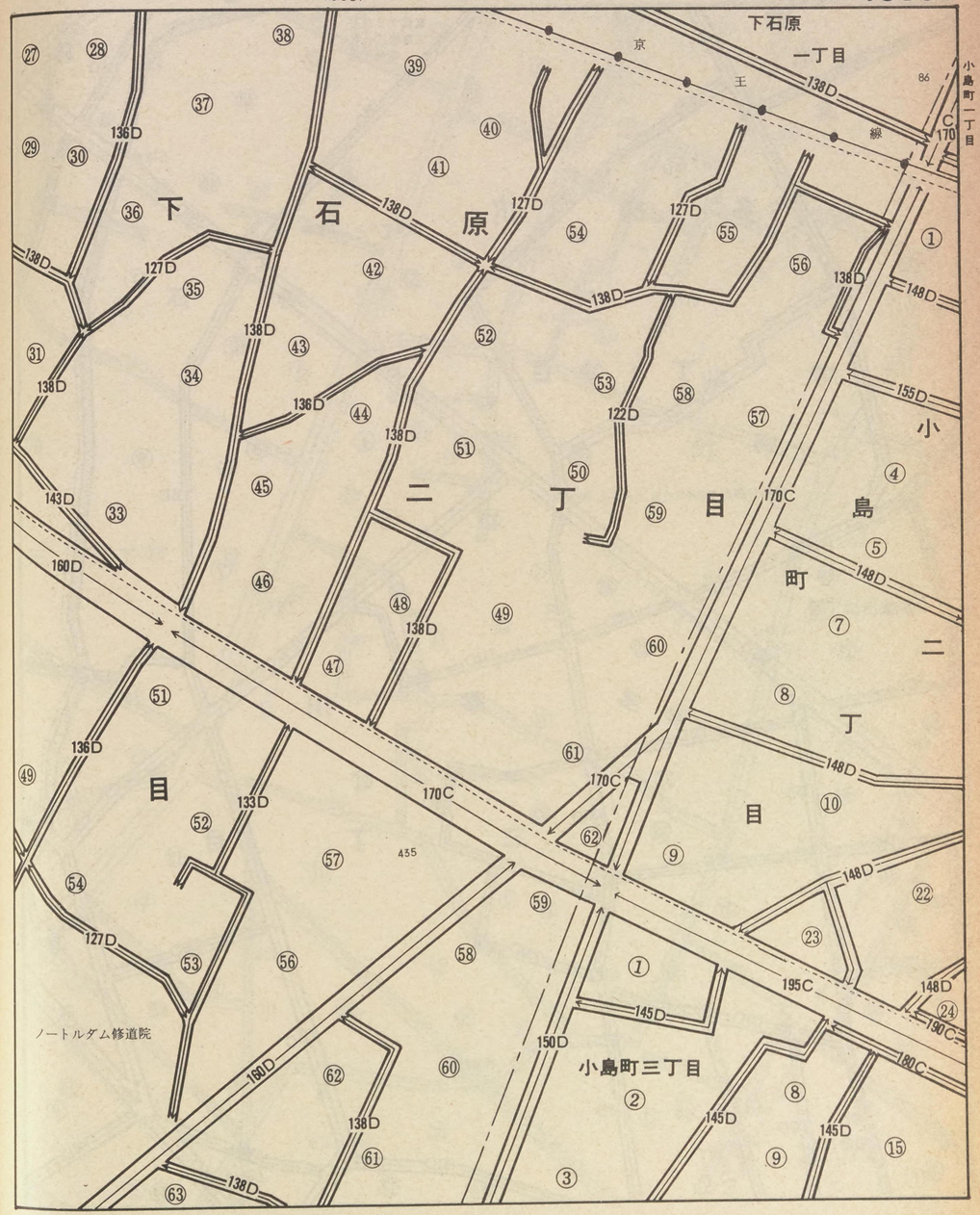

記号	借地権割合	記号	借地権割合
A	90%	E	50%
B	80%	F	40%
C	70%	G	30%
D	60%	H	20%

繁華街・高度商業地区
道路を中心として全地域
道路沿い

普通商業地区
併用住宅地区
全地域
北側道路沿い
南側全地域

中小工場地区
北側全地域
南側道路沿い
南側全地域

大工場地区
北側全地域
南側道路沿い
北側全地域

普通住宅地区
家内工場地区
無印は全地域

45057

東京プリント工業株式会社本社工場
石原橋
東京プリント工業㈱
多摩川
一丁目
伊勢丹調布センター
多摩川二丁目
三丁目
都営住宅
公24

45056
45050
45063
45058
下石原
小島町
多摩川

武蔵府中

45057

下石原
富士見台幼稚園
小島町
調布市立富士見台小学校
三丁目
調布市郷土博物館
多摩川四丁目
京王百花苑
多摩川五丁目
京王多摩川コーポラス

記号	借地権割合	記号	借地権割合
A	90%	E	50%
B	80%	F	40%
C	70%	G	30%
D	60%	H	20%

繁華街・高度商業地区
道路を中心として全地域
道路沿い

普通商業地区
併用住宅地区
全地域
北側道路沿い
南側全地域

中小工場地区
北側全地域
南側道路沿い
南側全地域

大工場地区
北側全地域
南側道路沿い
北側全地域

普通住宅地区
家内工場地区
無印は全地域

45058

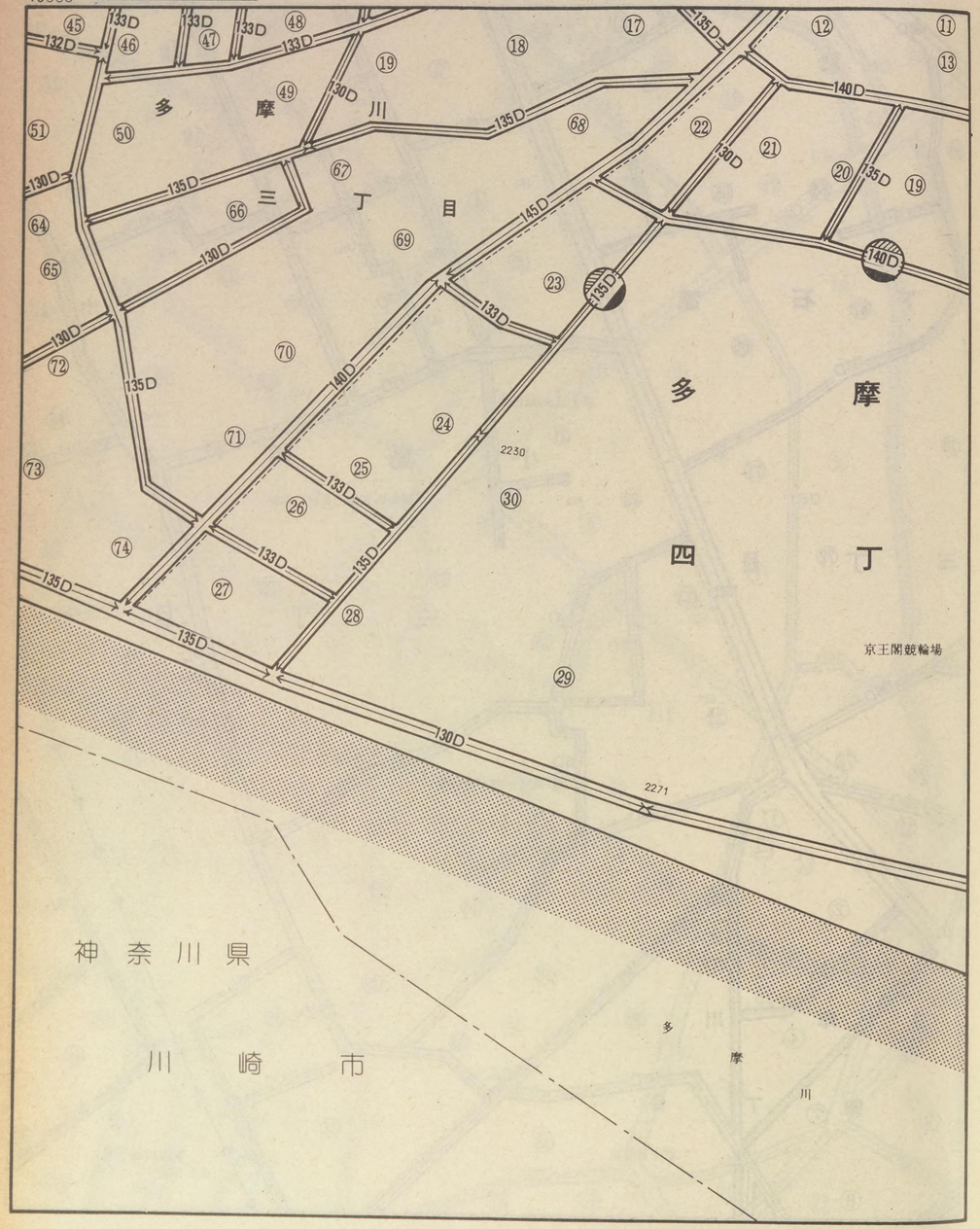

武蔵府中

45058

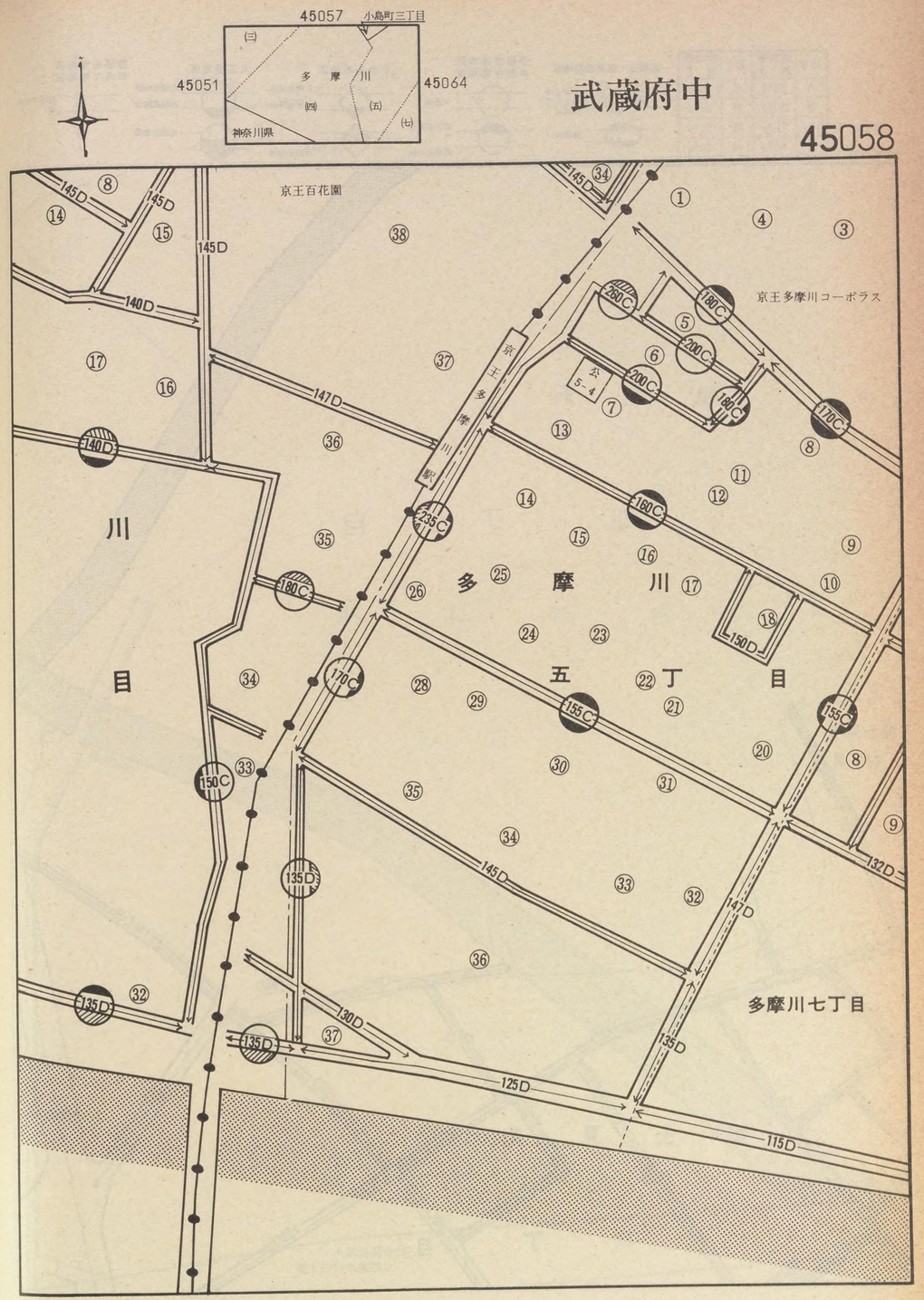

記号	借地権割合	記号	借地権割合
A	90%	E	50%
B	80%	F	40%
C	70%	G	30%
D	60%	H	20%

繁華街・高度商業地区
道路を中心として全地域
道路沿い

普通商業地区
併用住宅地区
全地域
北側道路沿い
南側全地域

中小工場地区
北側全地域
南側道路沿い
南側全地域

大工場地区
北側全地域
南側道路沿い
北側全地域

普通住宅地区
家内工場地区
無印は全地域

45059

大　沢

四　丁　目

富士見町
四丁目

136D
144D
138D
142D
142D
130D
140D
146D
131D
135D
139D
155D
155D
135D
135D
135D
150D
139D
135D

富　士　見　町

三　丁　目

社会福祉法人
六踏園皐月母子寮

45053
大沢(四)
深大寺町
(四)
富士見町(三)
45060

武蔵府中

45059

深　大　寺　町

御塔坂橋

155D

記号	借地権割合	記号	借地権割合
A	90%	E	50%
B	80%	F	40%
C	70%	G	30%
D	60%	H	20%

繁華街・高度商業地区
道路を中心として全地域
道路沿い

普通商業地区
併用住宅地区
全地域
北側道路沿い
南側全地域

中小工場地区
北側全地域
南側道路沿い
南側全地域

大工場地区
北側全地域
南側道路沿い
北側全地域

普通住宅地区
家内工場地区
無印は全地域

45060

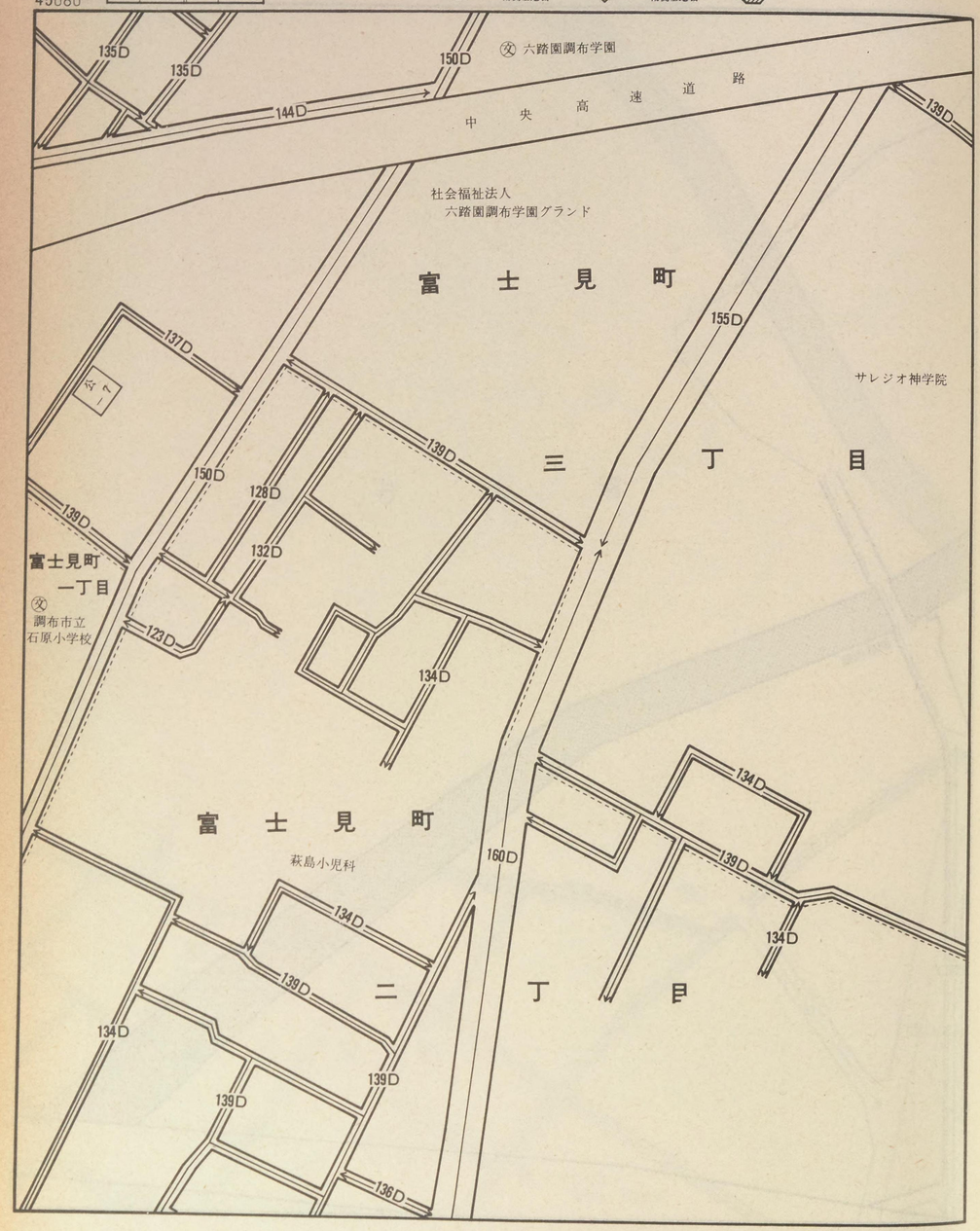

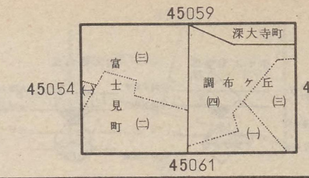

武蔵府中

45060

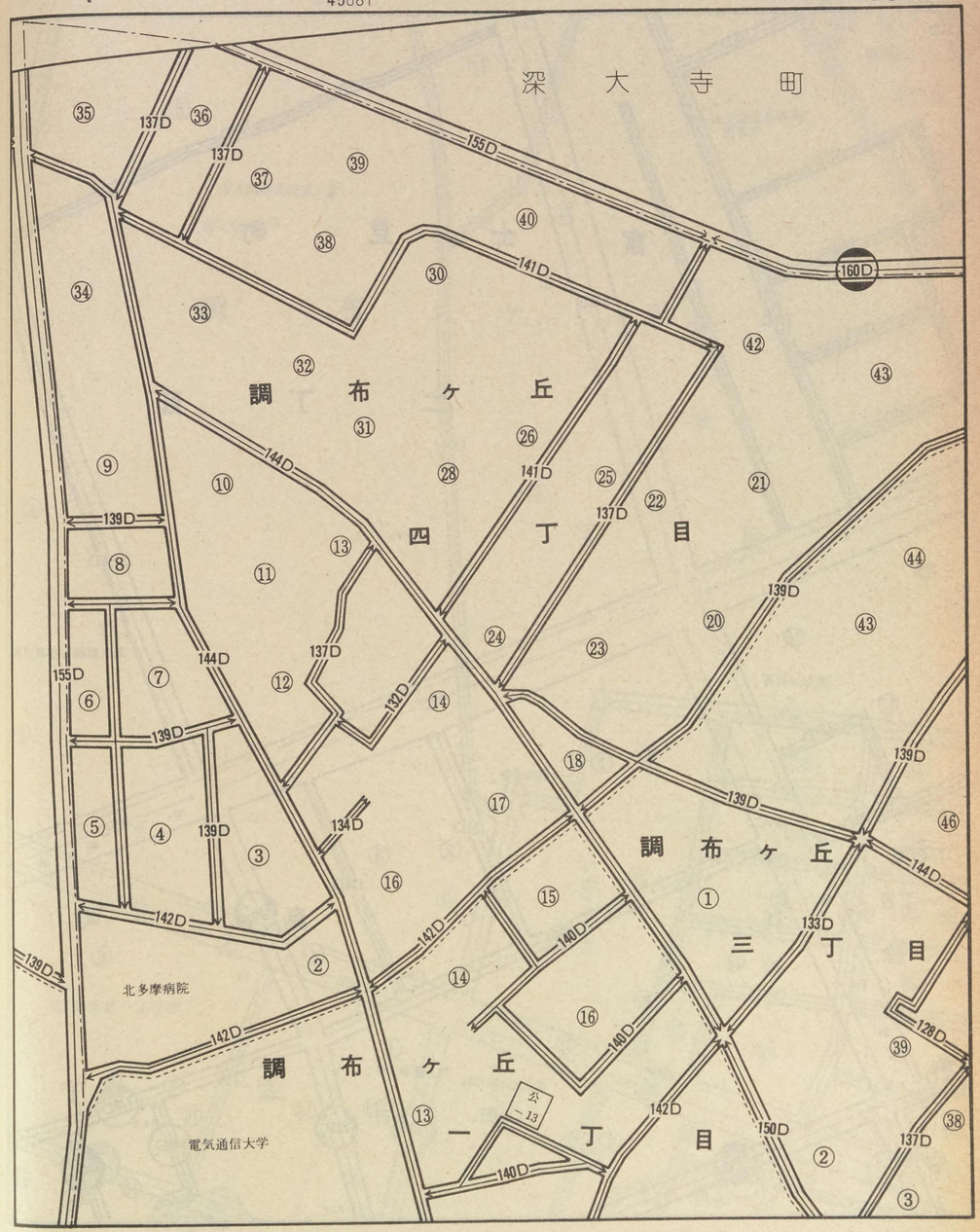

記号	借地権割合	記号	借地権割合
A	90%	E	50%
B	80%	F	40%
C	70%	G	30%
D	60%	H	20%

繁華街・高度商業地区
道路を中心として全地域
道路沿い

普通商業地区 併用住宅地区
全地域
北側道路沿い
南側全地域

中小工場地区
北側全地域
南側道路沿い
南側全地域

大工場地区
北側全地域
南側道路沿い
北側全地域

普通住宅地区 家内工場地区
無印は全地域

45061

134D 139D 142D 144D 144D 139D 139D 135D 160D 139D 155D 170D 190C 205C 185C 134D 134D 127D 134D 155D 134D 106 105 112 97 148 97 137 75 245C 265C 170D 140D 210C 170C

調布市立富士見保育園
電気通信大学調布寮
富士見町二丁目
⑮ ⑯ 調布消防署 ⑰ ① 公務員宿舎 ② ③ ④ ⑤ ⑥
㊏ 東京都調布養護学校
甲州街道
下石原一丁目 ⑲ ⑱ ㉔ ㉓ ㉒ ㉑ ⑳ 井上醤油工場
仙川街道
小島町一丁目
⑯ ⑮ ⑭ ⑬ 61 62

45060
45055
45068
45062
富士見町(二)
調布ケ丘(一)
下石原(一)
小島町(一)
布田(一)

武蔵府中

45061

137D 142D 150D 155D 144D 150D 145D 180D 205C 205C 240C 240C 155D 155D 155D 170D 190C 134D

② ③ 調布ケ丘三丁目 ④ ⑤ ⑪ ⑩ ⑨ ⑱ ⑲ ⑧ ④ ② ⑳ ㉘ ㉙ ㉗ ㉚ ㉖ ㉛ ㉕ ㉜ ㉓ ㉔ ㉝ ㉞ ㉟ ⑥ ㉑ ㉒ ⑦ ① ⑫ ⑯
電気通信大学
調布ケ丘一丁目
卍真言宗大正寺
㊏ 調布第一小学校
調布電報電話局
布田④丁目
布田⑧丁目

記号	借地権割合	記号	借地権割合
A	90%	E	50%
B	80%	F	40%
C	70%	G	30%
D	60%	H	20%

繁華街・高度商業地区
道路を中心として全地域
道路沿い

普通商業地区
併用住宅地区
全地域
北側道路沿い
南側全地域

中小工場地区
北側全地域
南側道路沿い
南側全地域

大工場地区
北側全地域
南側道路沿い
北側全地域

普通住宅地区
家内工場地区
無印は全地域

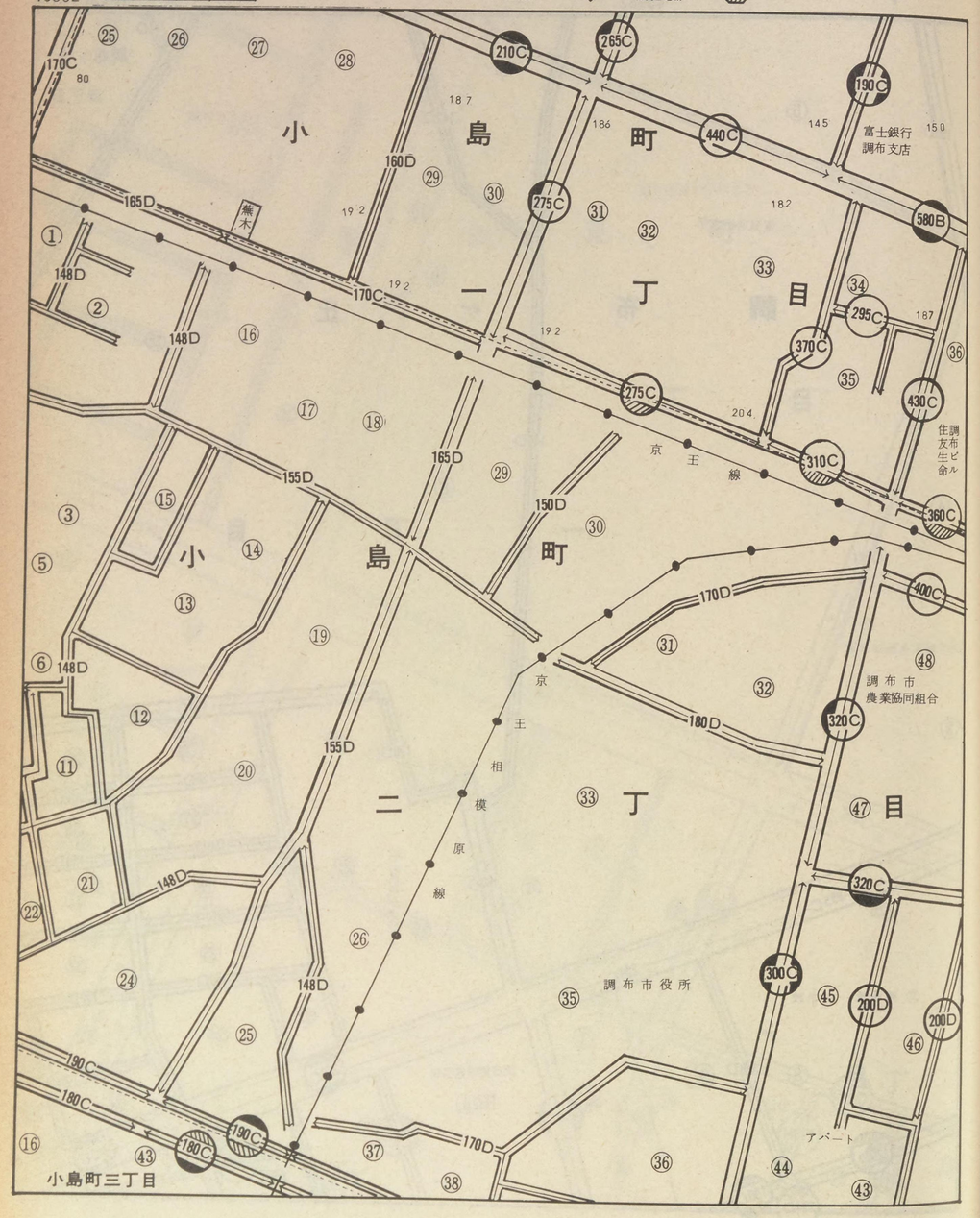

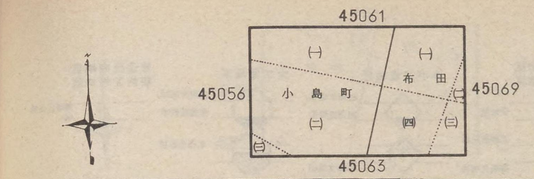

武蔵府中

45062

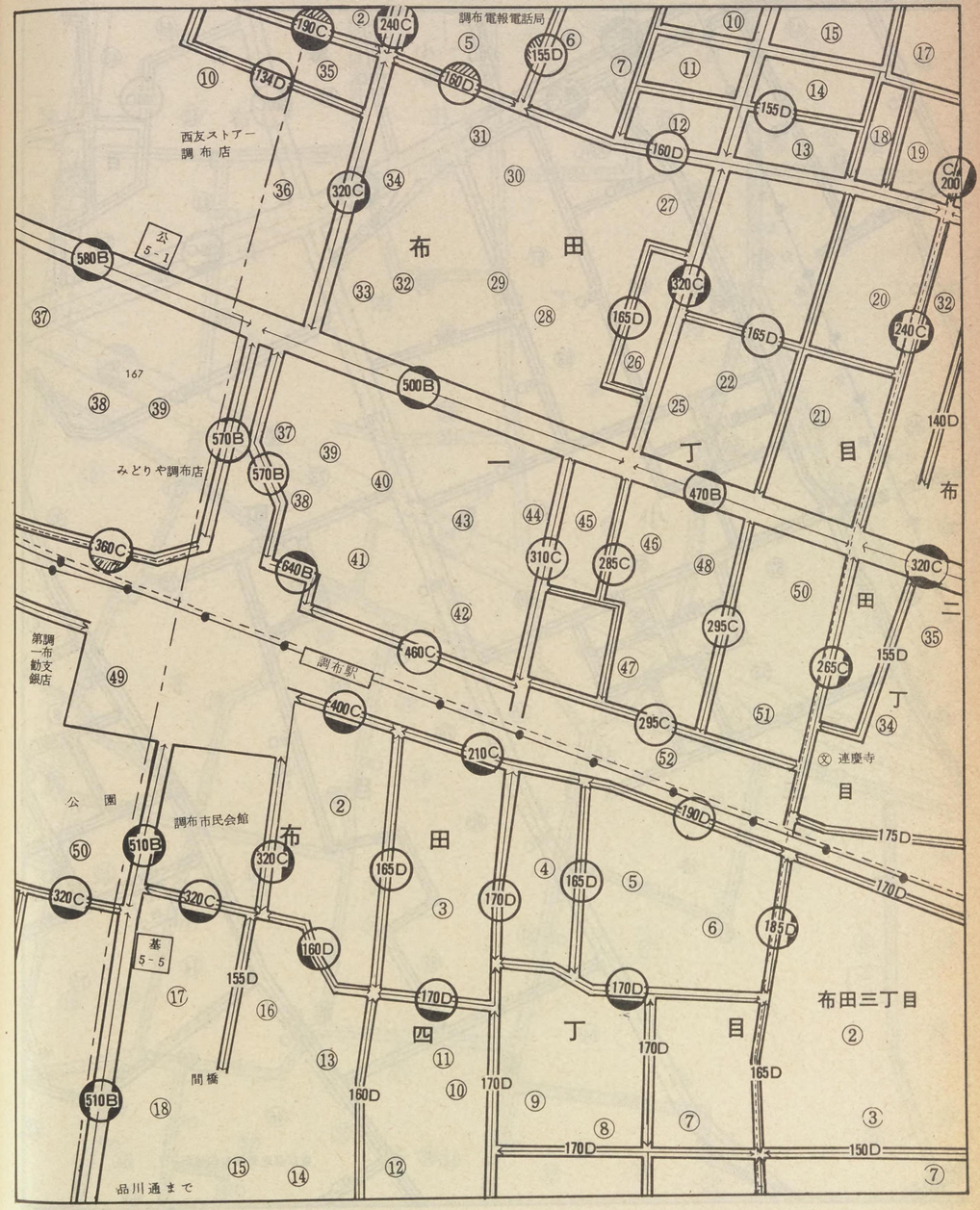

記号	借地権割合	記号	借地権割合
A	90%	E	50%
B	80%	F	40%
C	70%	G	30%
D	60%	H	20%

繁華街・高度商業地区
道路を中心として全地域
道路沿い

普通商業地区
併用住宅地区
全地域
北側道路沿い
南側全地域

中小工場地区
北側全地域
南側道路沿い
南側全地域

大工場地区
北側全地域
南側道路沿い
北側全地域

普通住宅地区
家内工場地区
無印は全地域

45063

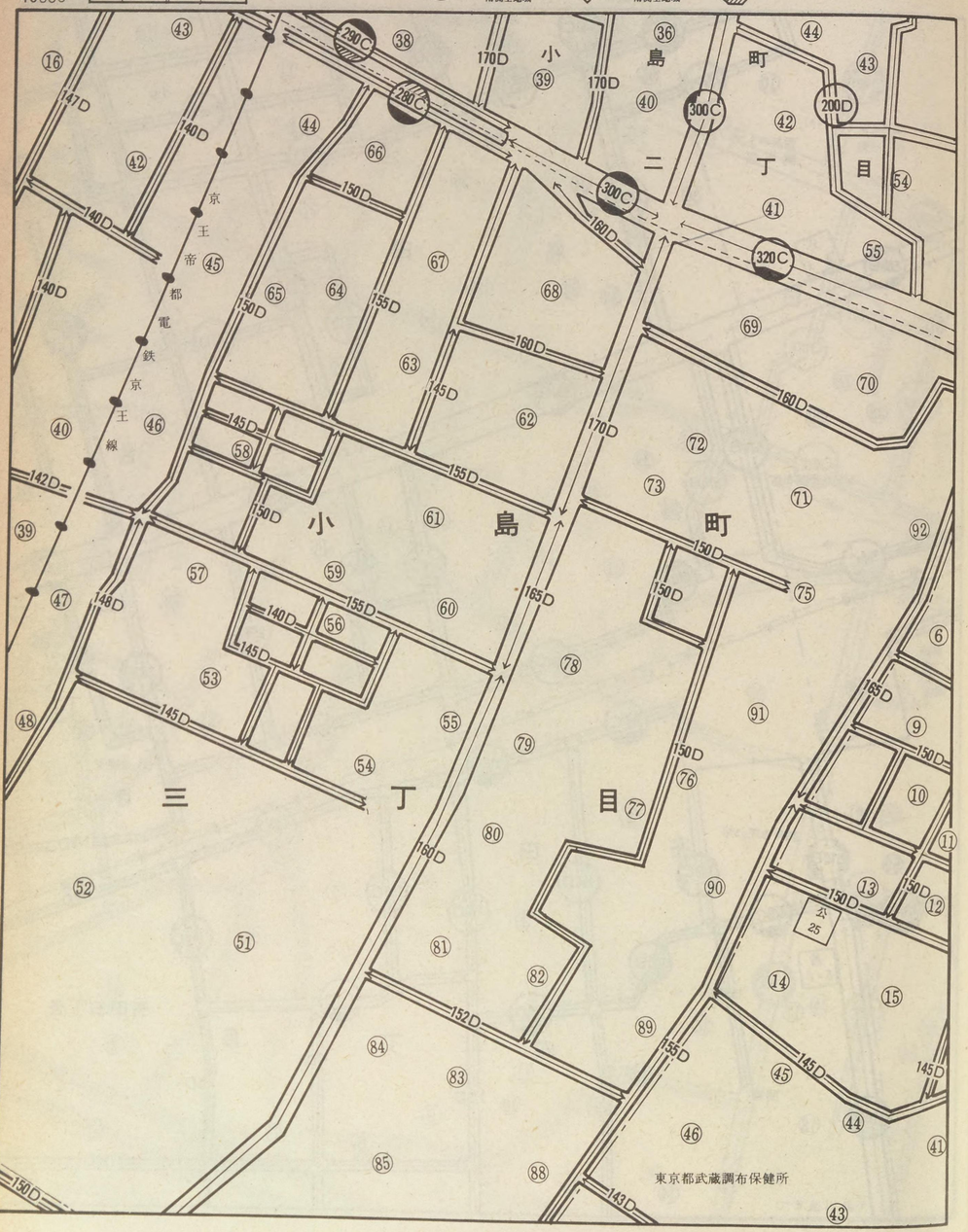

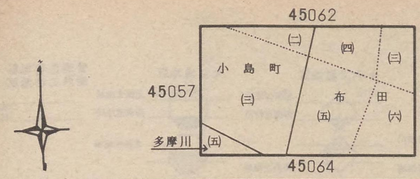

武蔵府中

45063

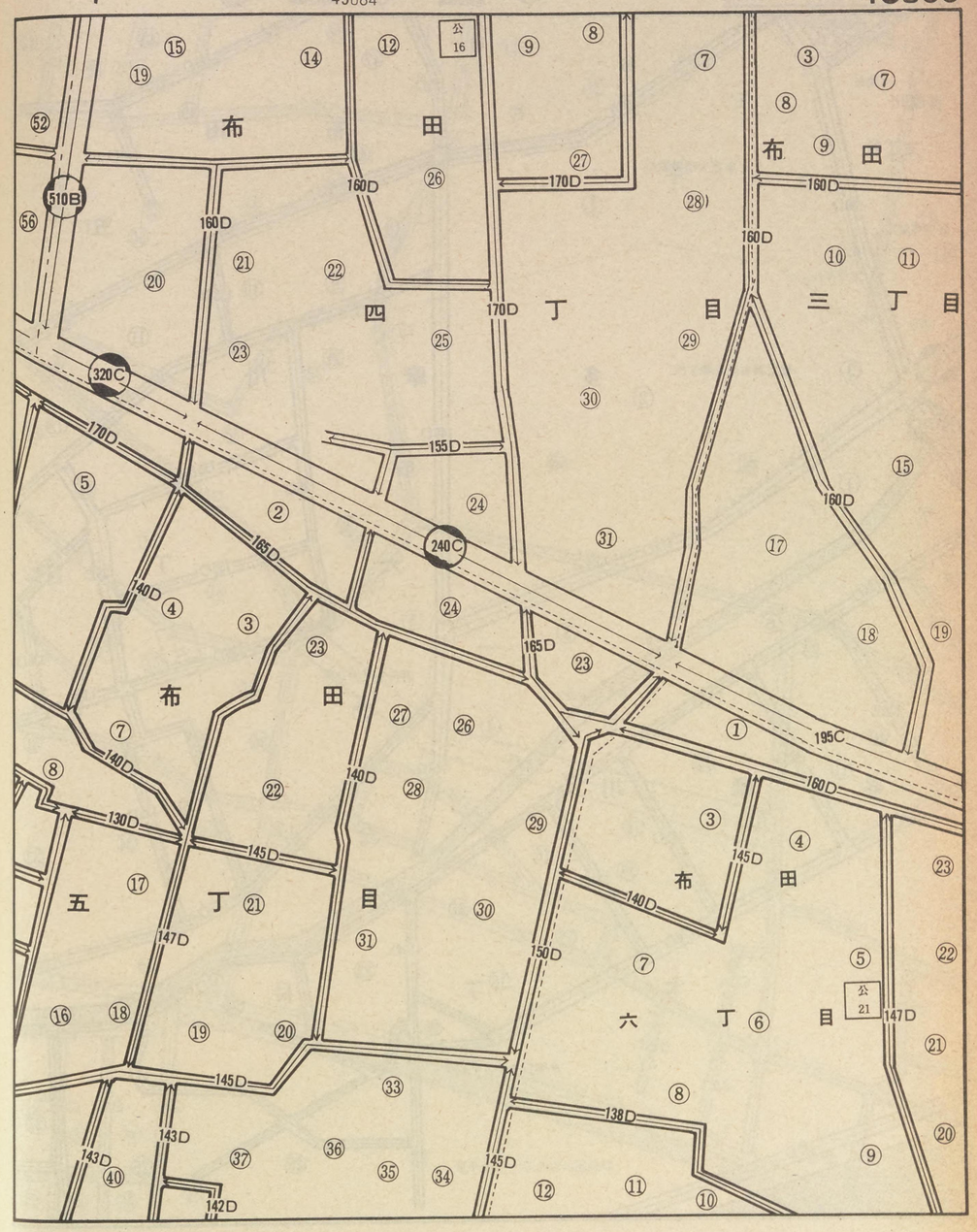

記号	借地権割合	記号	借地権割合
A	90%	E	50%
B	80%	F	40%
C	70%	G	30%
D	60%	H	20%

繁華街・高度商業地区
道路を中心として全地域
道路沿い

普通商業地区 併用住宅地区
全地域
北側道路沿い
南側全地域

中小工場地区
北側全地域
南側道路沿い
南側全地域

大工場地区
北側全地域
南側道路沿い
北側全地域

普通住宅地区 家内工場地区
無印は全地域

45064

小島町三丁目

ネオコーポ調布多摩川

五丁目

東京大映撮影所

京王多摩川コーポ

都立調布南高等学校

多摩川六丁目

多摩川七丁目

調布多摩川会館

多摩川キリスト教会

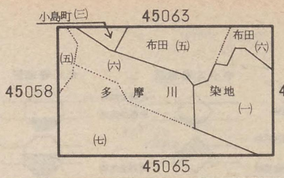

武蔵府中

45064

布田六丁目

染地

山崎塗装

市立布田小学校

電気通信大学多摩川運動場

染地二丁目

記号	借地権割合	記号	借地権割合
A	90%	E	50%
B	80%	F	40%
C	70%	G	30%
D	60%	H	20%

繁華街・高度商業地区
道路を中心として全地域
道路沿い

普通商業地区
併用住宅地区
全地域
北側道路沿い
南側全地域

中小工場地区
北側全地域
南側道路沿い
南側全地域

大工場地区
北側全地域
南側道路沿い
北側全地域

普通住宅地区
家内工場地区
無印は全地域

45065

19 25 26

115D 100D

多摩川

神奈川県
川崎市
多摩区

45064

多摩川 (七) 染地 (二)

多摩川

45072

神奈川県
川崎市

武蔵府中

45065

電気通信大学運動場

100D 100D 100D 100D 100D 100D

32 35 37 31 36 38

多摩川

七丁目

43 130D 43

調布市民プール 管理棟

染地二丁目

115D 110D

44 45

多摩川緑地公園

記号	借地権割合	記号	借地権割合
A	90%	E	50%
B	80%	F	40%
C	70%	G	30%
D	60%	H	20%

繁華街・高度商業地区
道路を中心として全地域
道路沿い

普通商業地区
併用住宅地区
全地域
北側道路沿い
南側全地域

中小工場地区
北側全地域
南側道路沿い
南側全地域

大工場地区
北側全地域
南側道路沿い
北側全地域

普通住宅地区
家内工場地区
無印は全地域

45066

深　大

料金所

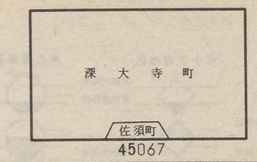

武蔵府中

45066

寺　町

中央高速道路

武蔵府中

45067

記号	借地権割合	記号	借地権割合
A	90%	E	50%
B	80%	F	40%
C	70%	G	30%
D	60%	H	20%

繁華街・高度商業地区
道路を中心として全地域
道路沿い

普通商業地区
併用住宅地区
全地域
北側道路沿い
南側全地域

中小工場地区
北側全地域
南側道路沿い
南側全地域

大工場地区
北側全地域
南側道路沿い
北側全地域

普通住宅地区
家内工場地区
無印は全地域

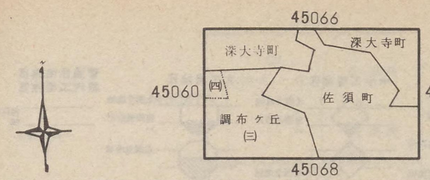

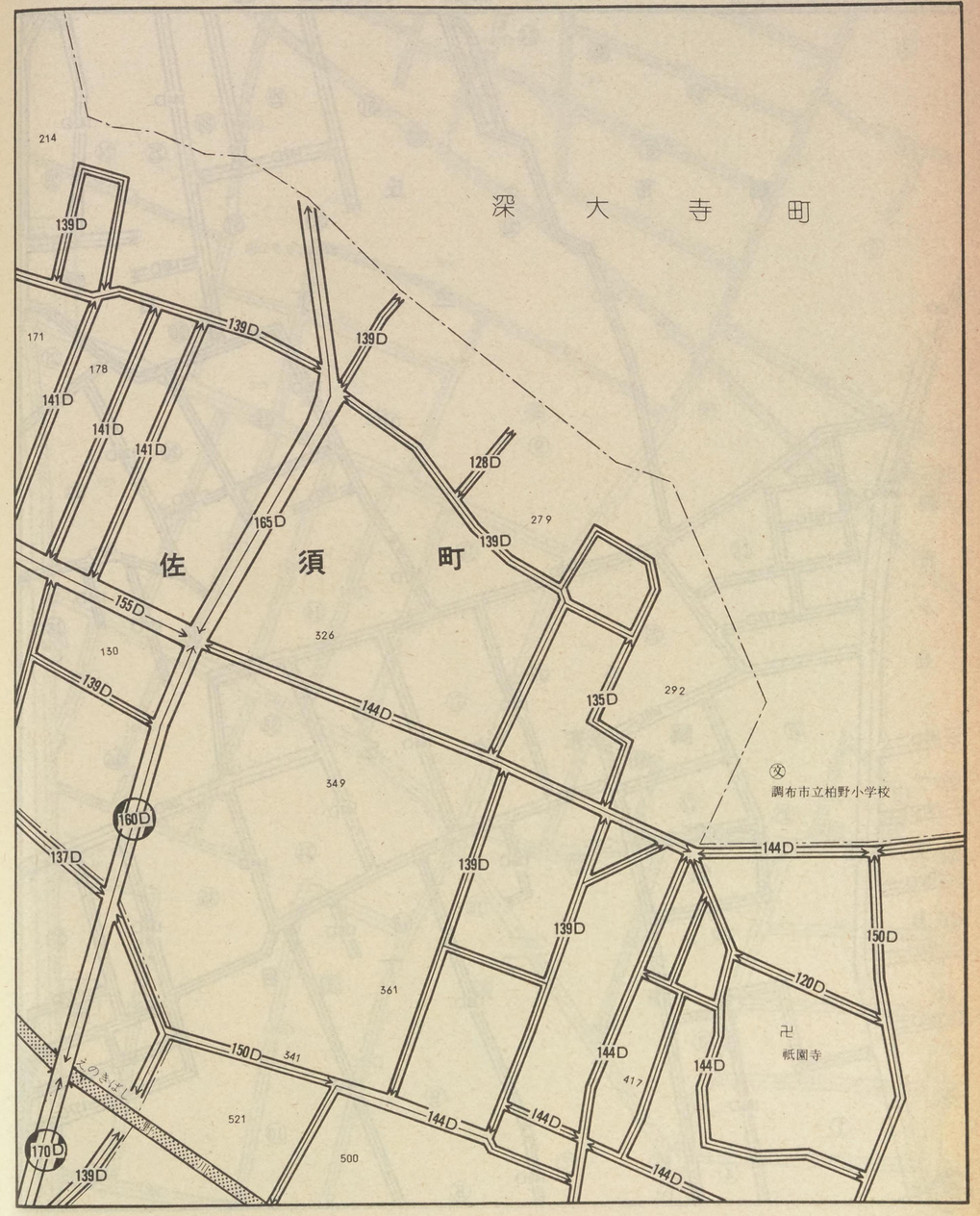

記号	借地権割合	記号	借地権割合
A	90%	E	50%
B	80%	F	40%
C	70%	G	30%
D	60%	H	20%

繁華街・高度商業地区
道路を中心として全地域
道路沿い

普通商業地区
併用住宅地区
全地域
北側道路沿い
南側全地域

中小工場地区
北側全地域
南側道路沿い
南側全地域

大工場地区
北側全地域
南側道路沿い
北側全地域

普通住宅地区
家内工場地区
無印は全地域

45068

調布ケ丘一丁目
調布ケ丘二丁目
調布ケ丘三丁目
調布市布多公園
コーポシタライ

45067
45061
45075
45069

(二) 調布ケ丘
佐須町
(一)
(二)
国領町

武蔵府中

45068

佐須町
国領町
野川
〒調布八雲台郵便局
基 5－4

記号	借地権割合	記号	借地権割合
A	90%	E	50%
B	80%	F	40%
C	70%	G	30%
D	60%	H	20%

繁華街・高度商業地区
道路を中心として全地域
道路沿い

普通商業地区
併用住宅地区
全地域
北側道路沿い
南側全地域

中小工場地区
北側全地域
南側道路沿い
南側全地域

大工場地区
北側全地域
南側道路沿い
北側全地域

普通住宅地区
家内工場地区
無印は全地域

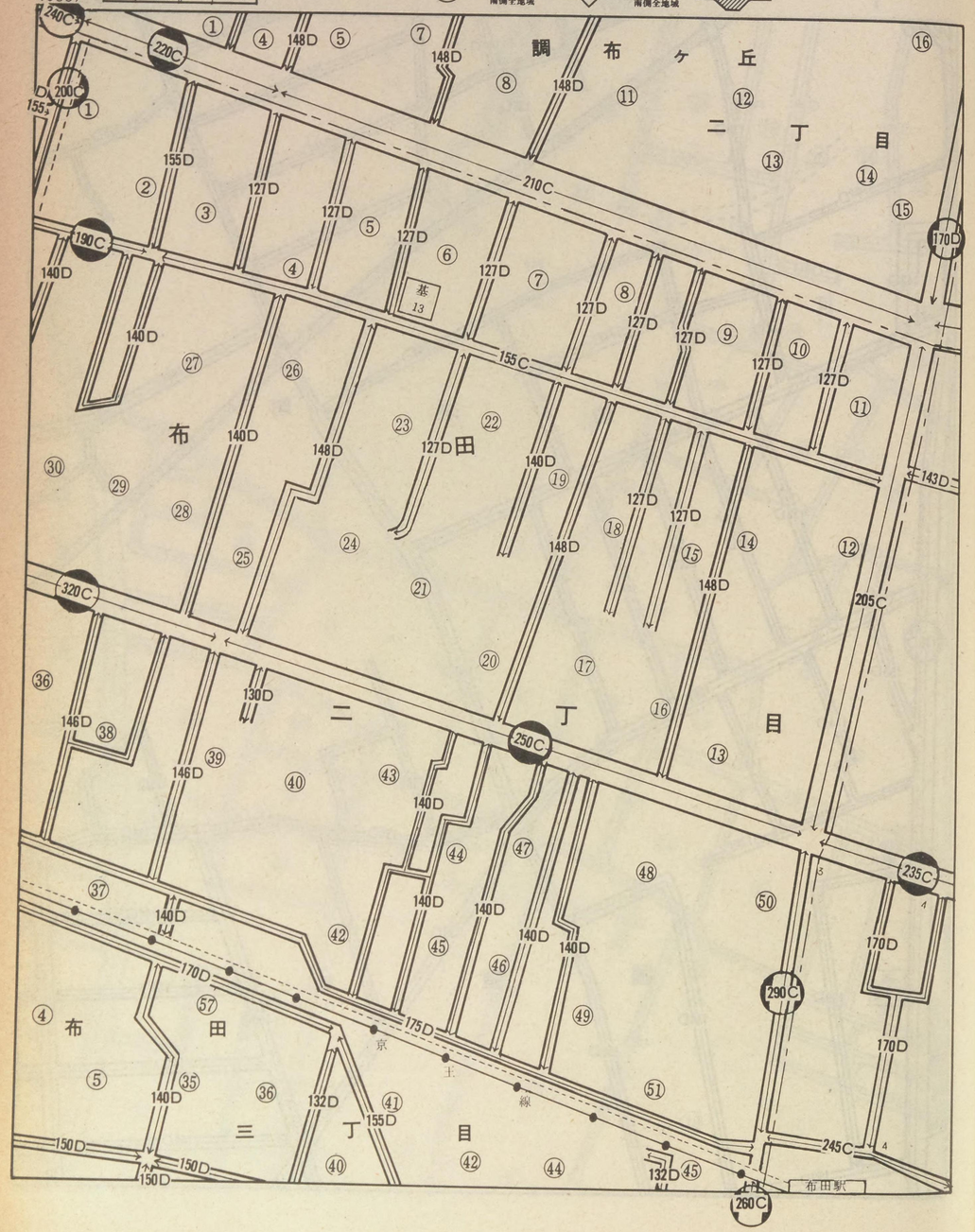

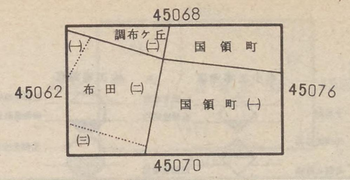

武蔵府中

45069

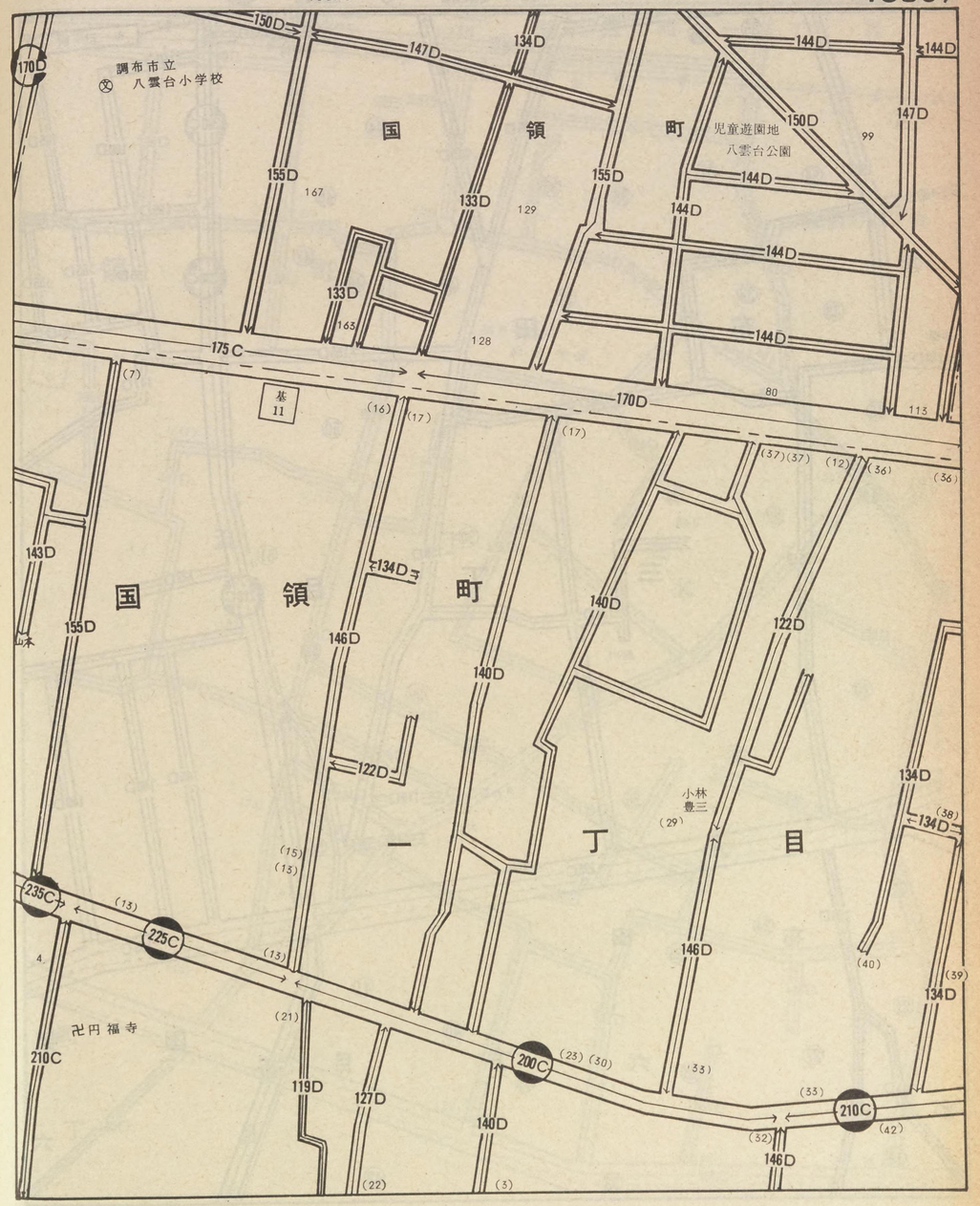

記号	借地権割合	記号	借地権割合
A	90%	E	50%
B	80%	F	40%
C	70%	G	30%
D	60%	H	20%

繁華街・高度商業地区
普通商業地区 併用住宅地区
中小工場地区
大工場地区
普通住宅地区 家内工場地区

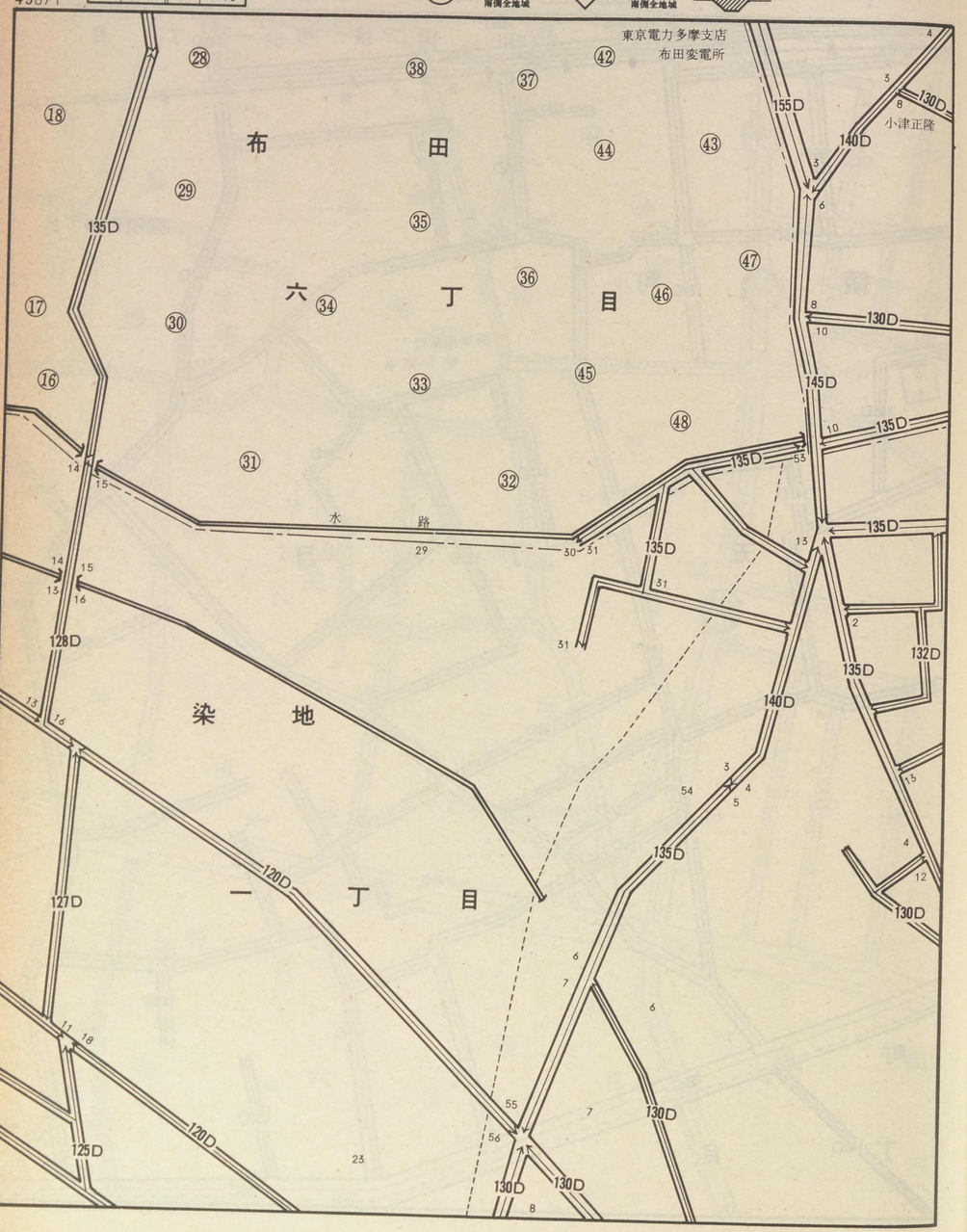

武蔵府中

45071

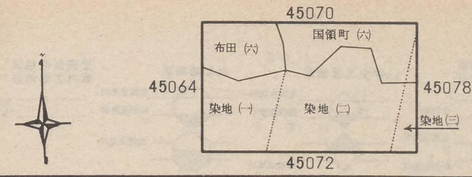

記号	借地権割合	記号	借地権割合
A	90%	E	50%
B	80%	F	40%
C	70%	G	30%
D	60%	H	20%

繁華街・高度商業地区
道路を中心として全地域
道路沿い

普通商業地区
併用住宅地区
全地域
北側道路沿い
南側全地域

中小工場地区
北側全地域
南側道路沿い
南側全地域

大工場地区
北側全地域
南側道路沿い
北側全地域

普通住宅地区
家内工場地区
無印は全地域

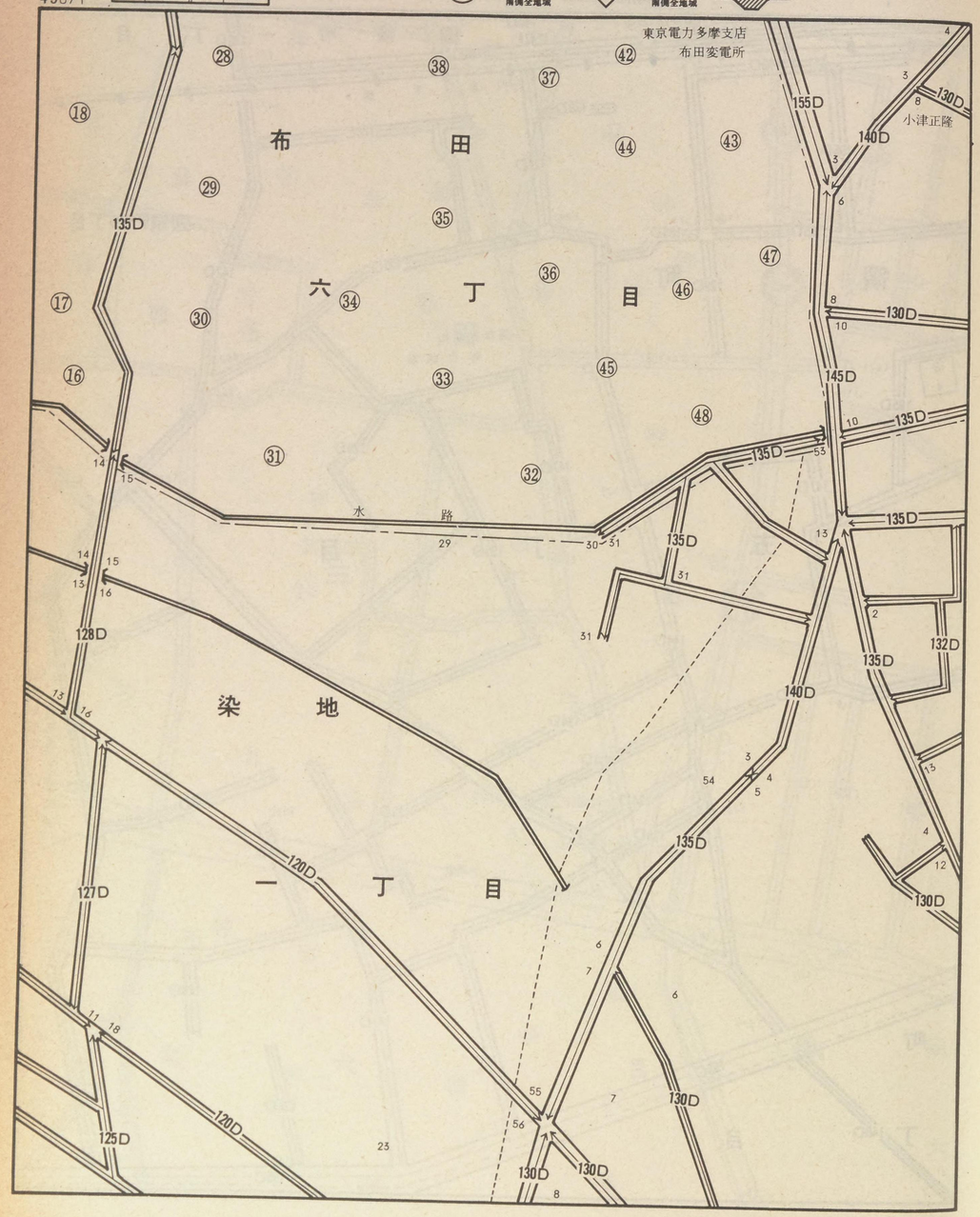

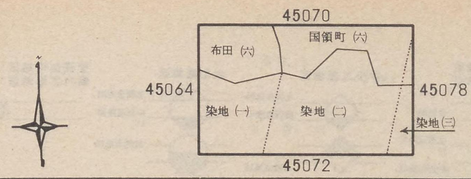

武蔵府中

45071

記号	借地権割合	記号	借地権割合
A	90%	E	50%
B	80%	F	40%
C	70%	G	30%
D	60%	H	20%

繁華街・高度商業地区
道路を中心として全地域
道路沿い

普通商業地区
併用住宅地区
全地域
北側道路沿い
南側全地域

中小工場地区
北側全地域
南側道路沿い
南側全地域

大工場地区
北側全地域
南側道路沿い
北側全地域

普通住宅地区
家内工場地区
無印は全地域

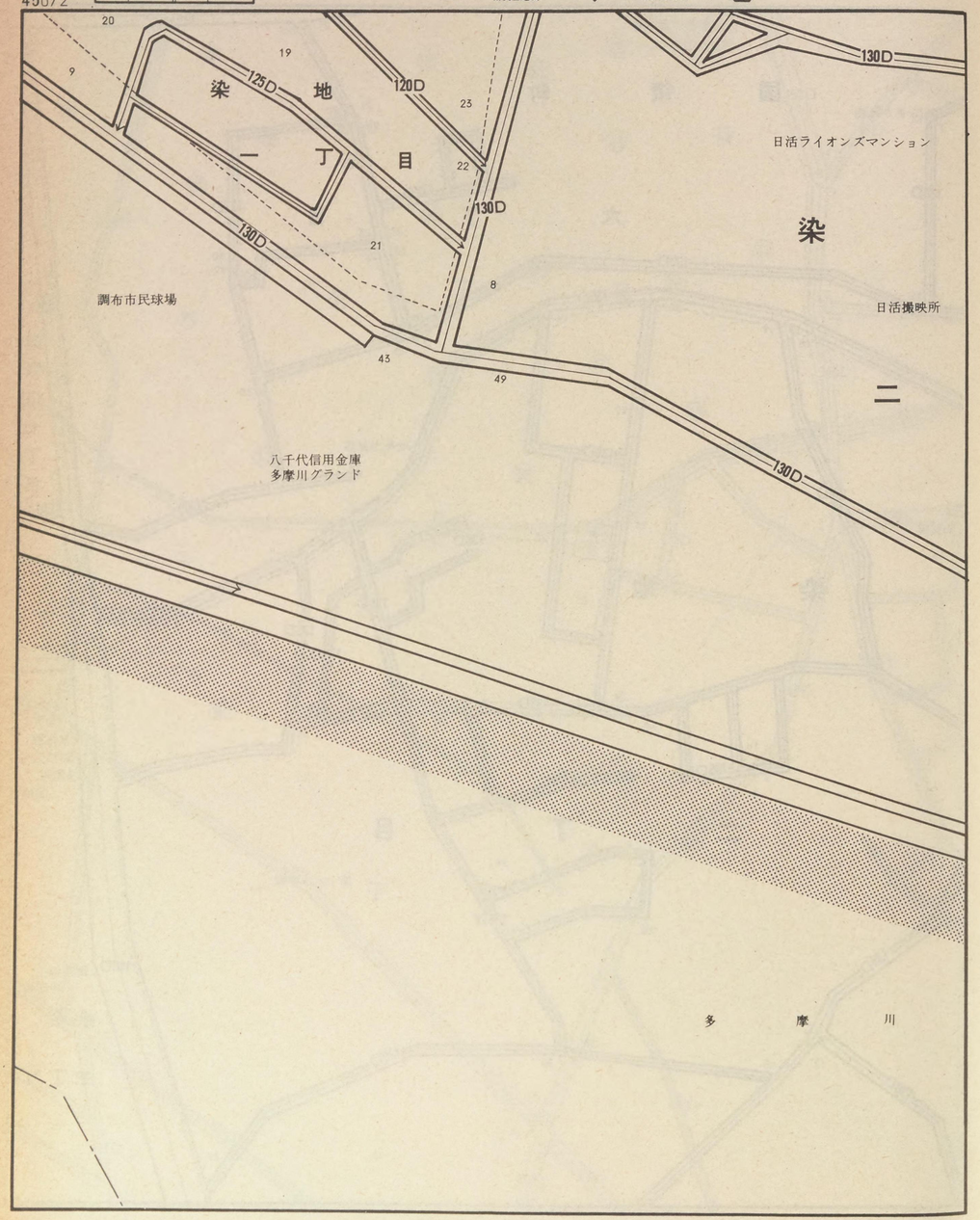

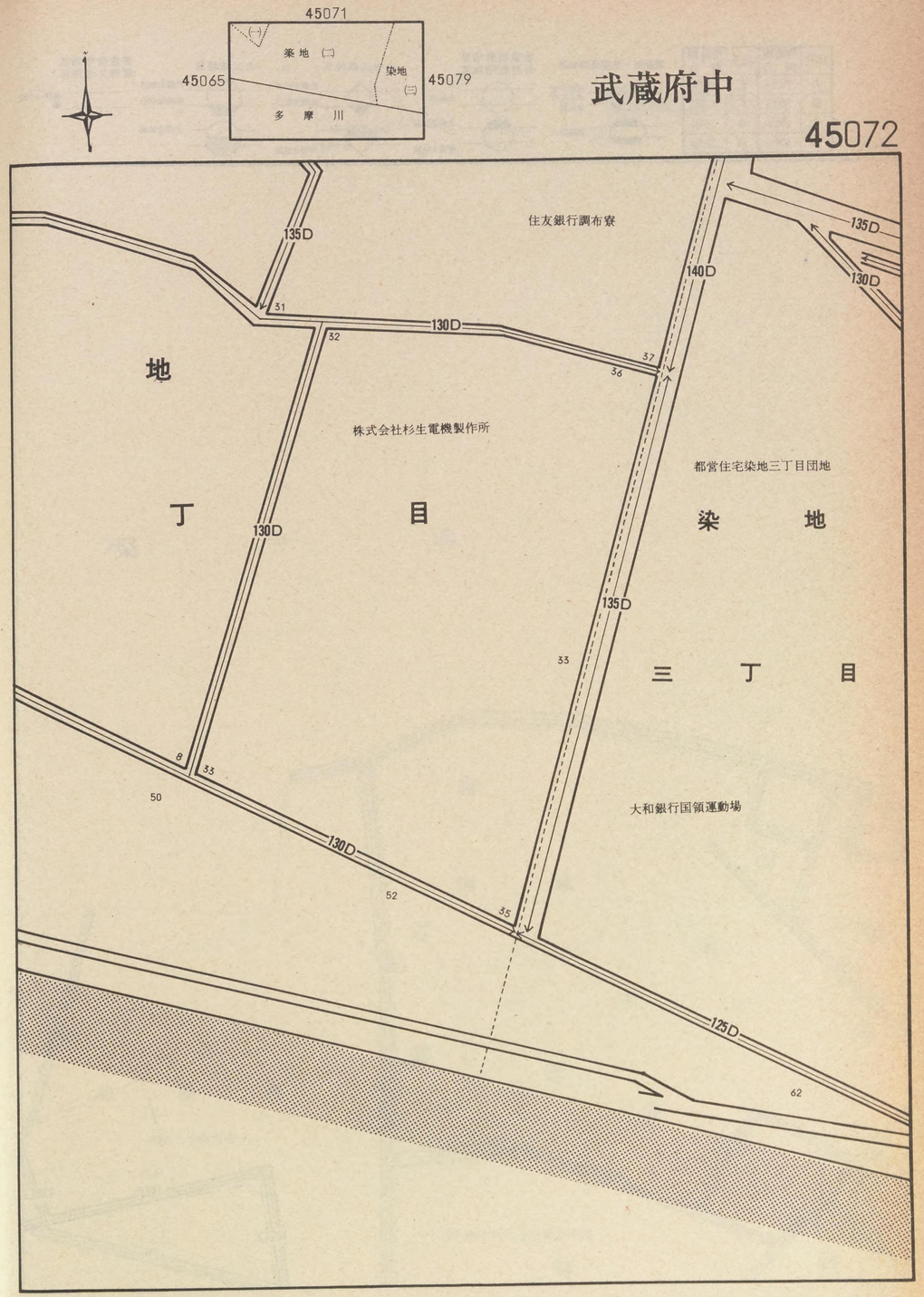

武蔵府中

記号	借地権割合	記号	借地権割合
A	90%	E	50%
B	80%	F	40%
C	70%	G	30%
D	60%	H	20%

繁華街・高度商業地区
道路を中心として全地域
道路沿い

普通商業地区
併用住宅地区
全地域
北側道路沿い
南側全地域

中小工場地区
北側全地域
南側道路沿い
南側全地域

大工場地区
北側全地域
南側道路沿い
北側全地域

普通住宅地区
家内工場地区
無印は全地域

45073



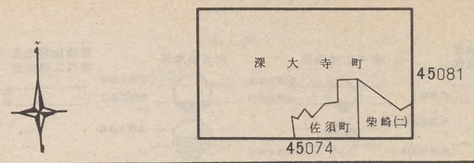

武蔵府中

45073

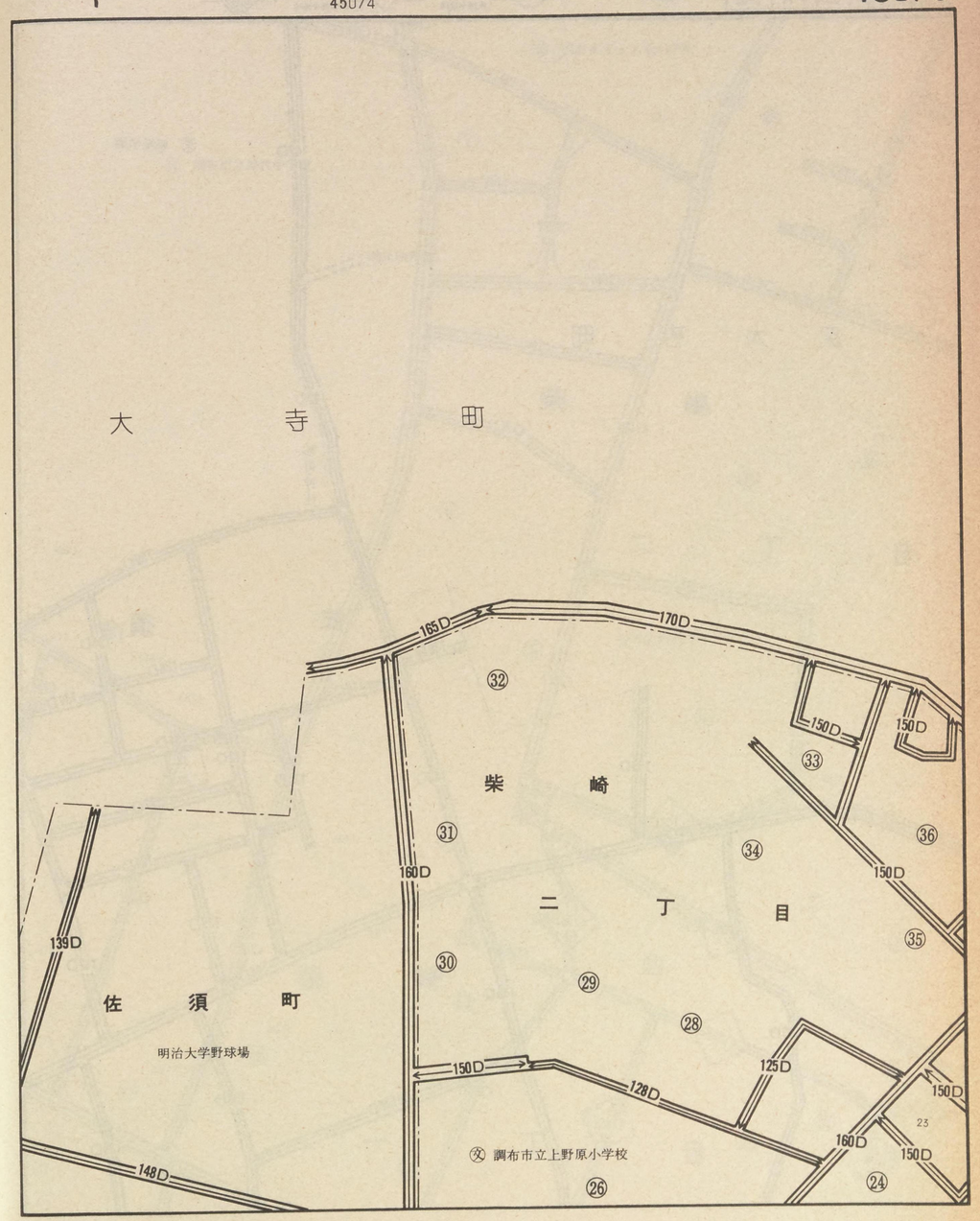

記号	借地権割合	記号	借地権割合
A	90%	E	50%
B	80%	F	40%
C	70%	G	30%
D	60%	H	20%

繁華街・高度商業地区
道路を中心として全地域
道路沿い

普通商業地区
併用住宅地区
全地域
北側道路沿い
南側全地域

中小工場地区
北側全地域
南側道路沿い
南側全地域

大工場地区
北側全地域
南側道路沿い
北側全地域

普通住宅地区
家内工場地区
無印は全地域

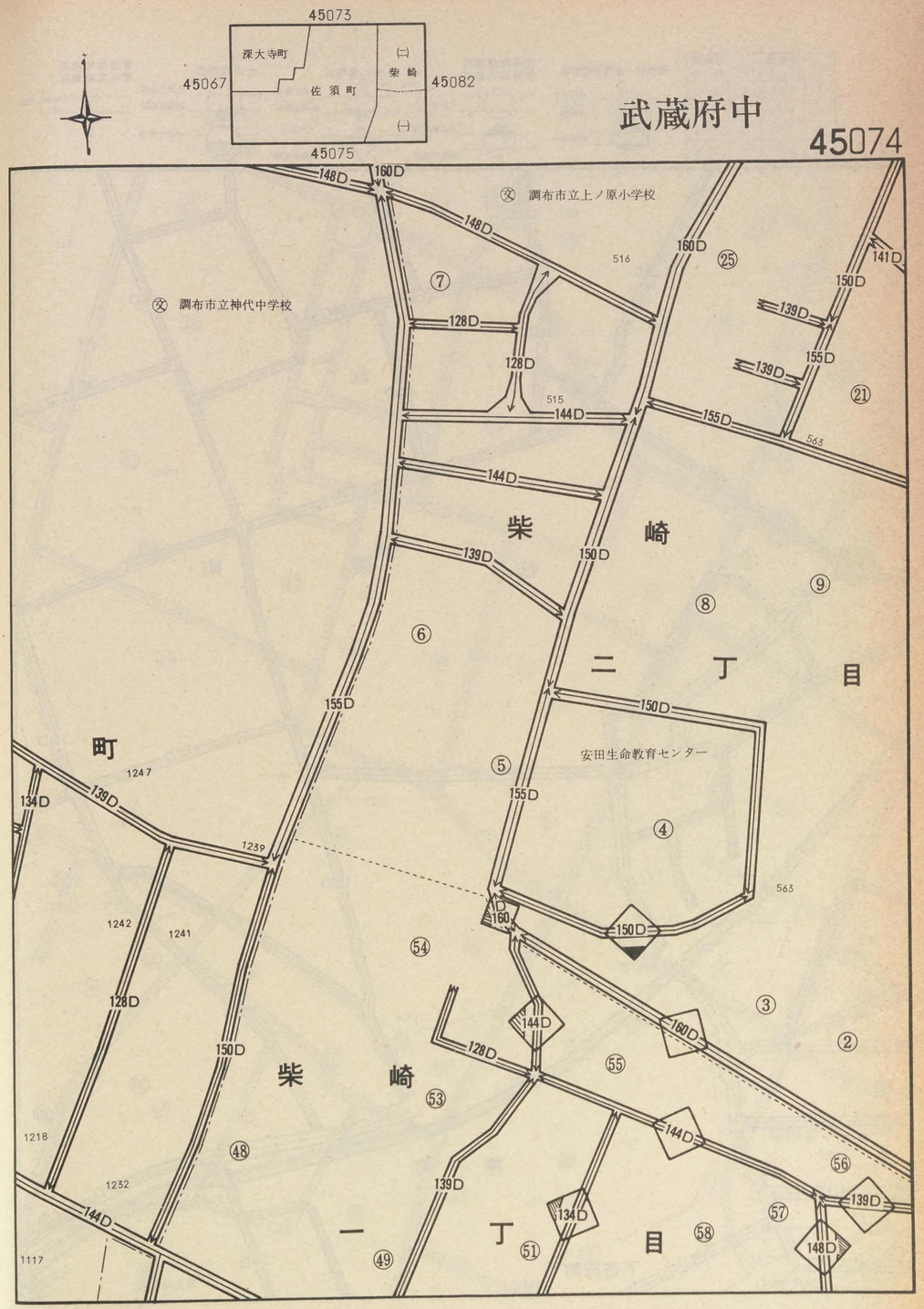

記号	借地権割合	記号	借地権割合
A	90%	E	50%
B	80%	F	40%
C	70%	G	30%
D	60%	H	20%

繁華街・高度商業地区
道路を中心として全地域
道路沿い

普通商業地区
併用住宅地区
全地域
北側道路沿い
南側全地域

中小工場地区
北側全地域
南側道路沿い
南側全地域

大工場地区
北側全地域
南側道路沿い
北側全地域

普通住宅地区
家内工場地区
無印は全地域

45075

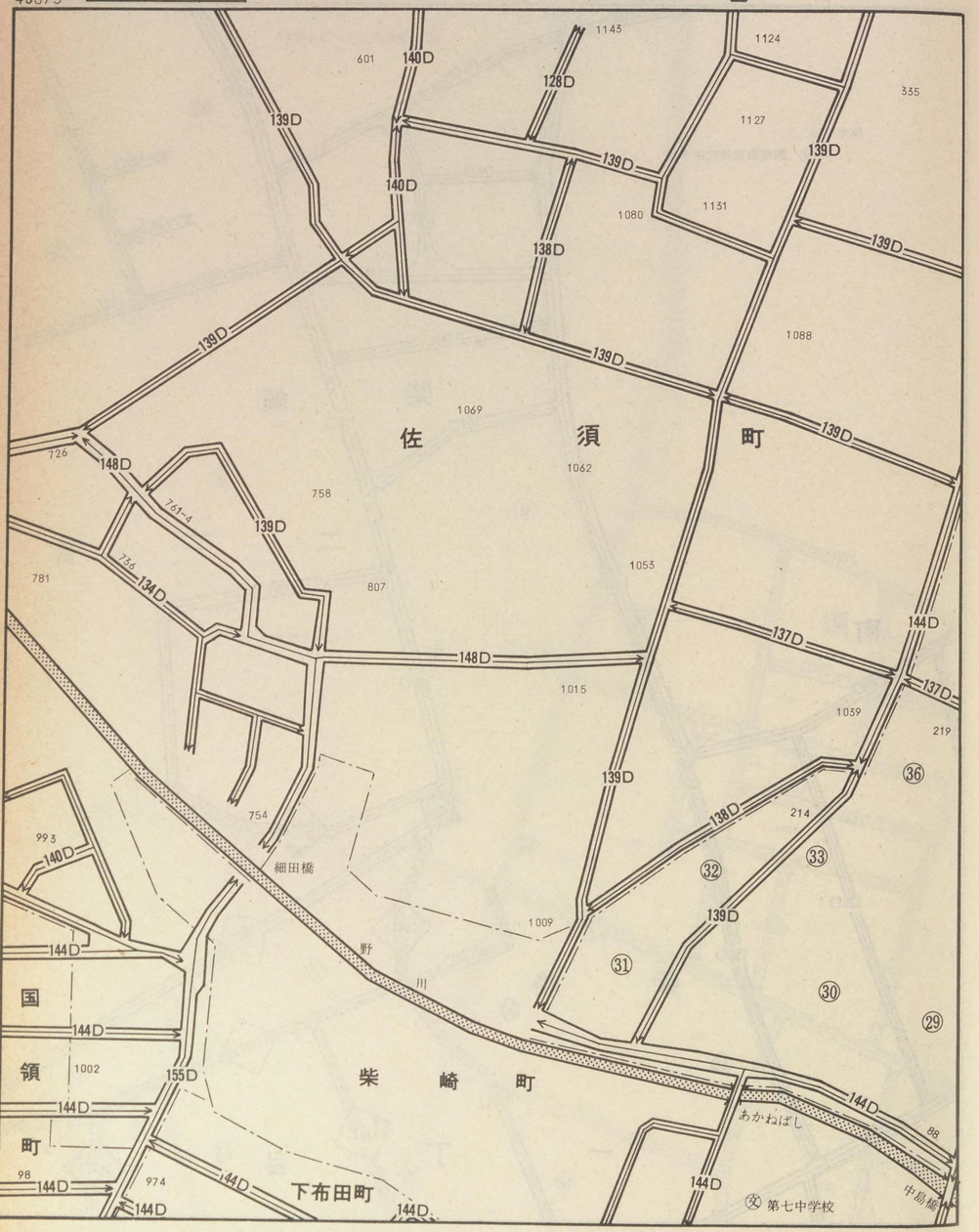

45074
45068
45083
45076
佐須町
柴崎(一)
菊野台(一)
国領
柴崎町
下布田

武蔵府中

45075

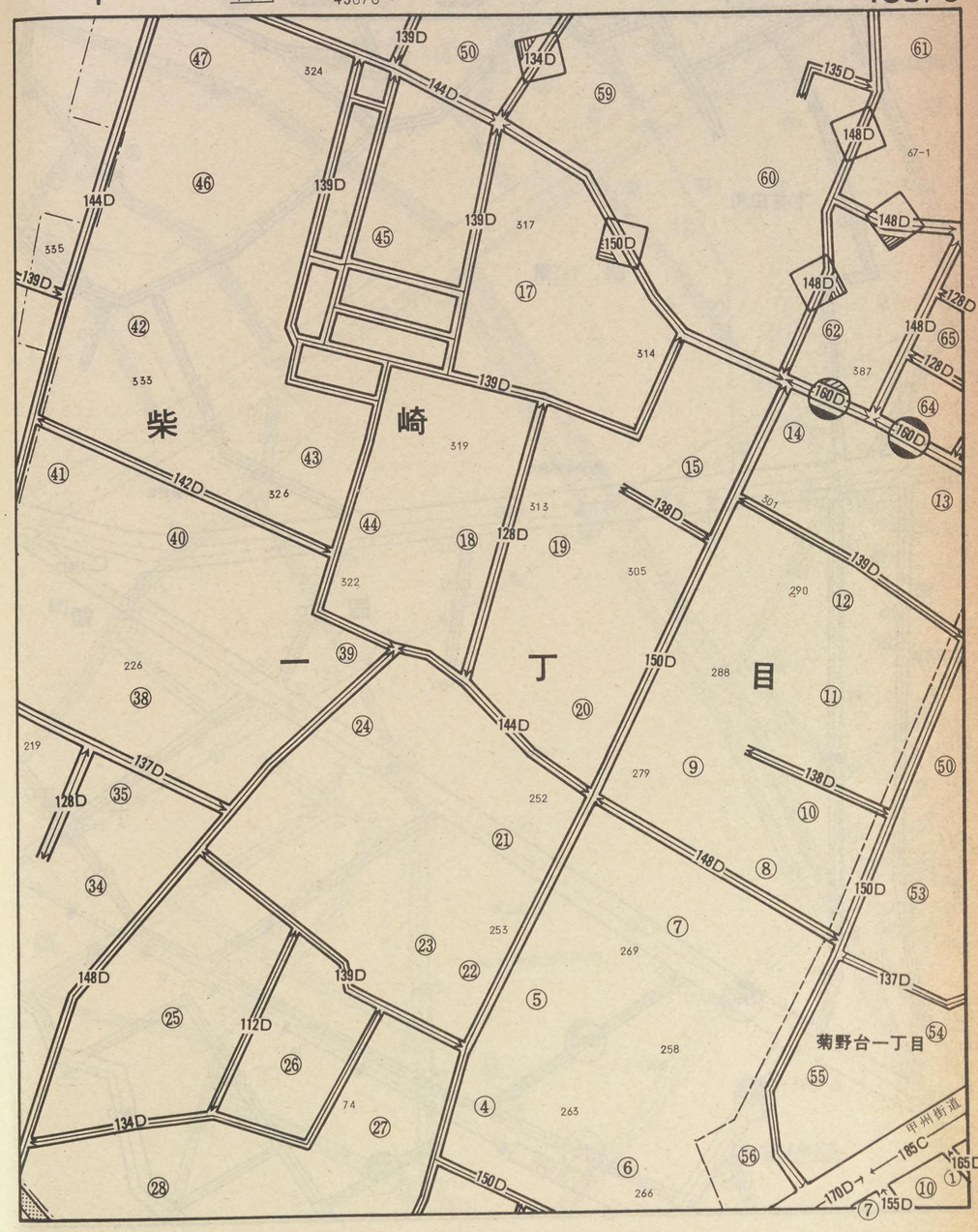

武蔵府中

45076

記号	借地権割合	記号	借地権割合
A	90%	E	50%
B	80%	F	40%
C	70%	G	30%
D	60%	H	20%

繁華街・高度商業地区 — 道路を中心として全地域 / 道路沿い

普通商業地区 併用住宅地区 — 全地域 / 北側道路沿い / 南側全地域

中小工場地区 — 北側全地域 / 南側道路沿い / 南側全地域

大工場地区 — 北側全地域 / 南側道路沿い / 北側全地域

普通住宅地区 家内工場地区 — 無印は全地域

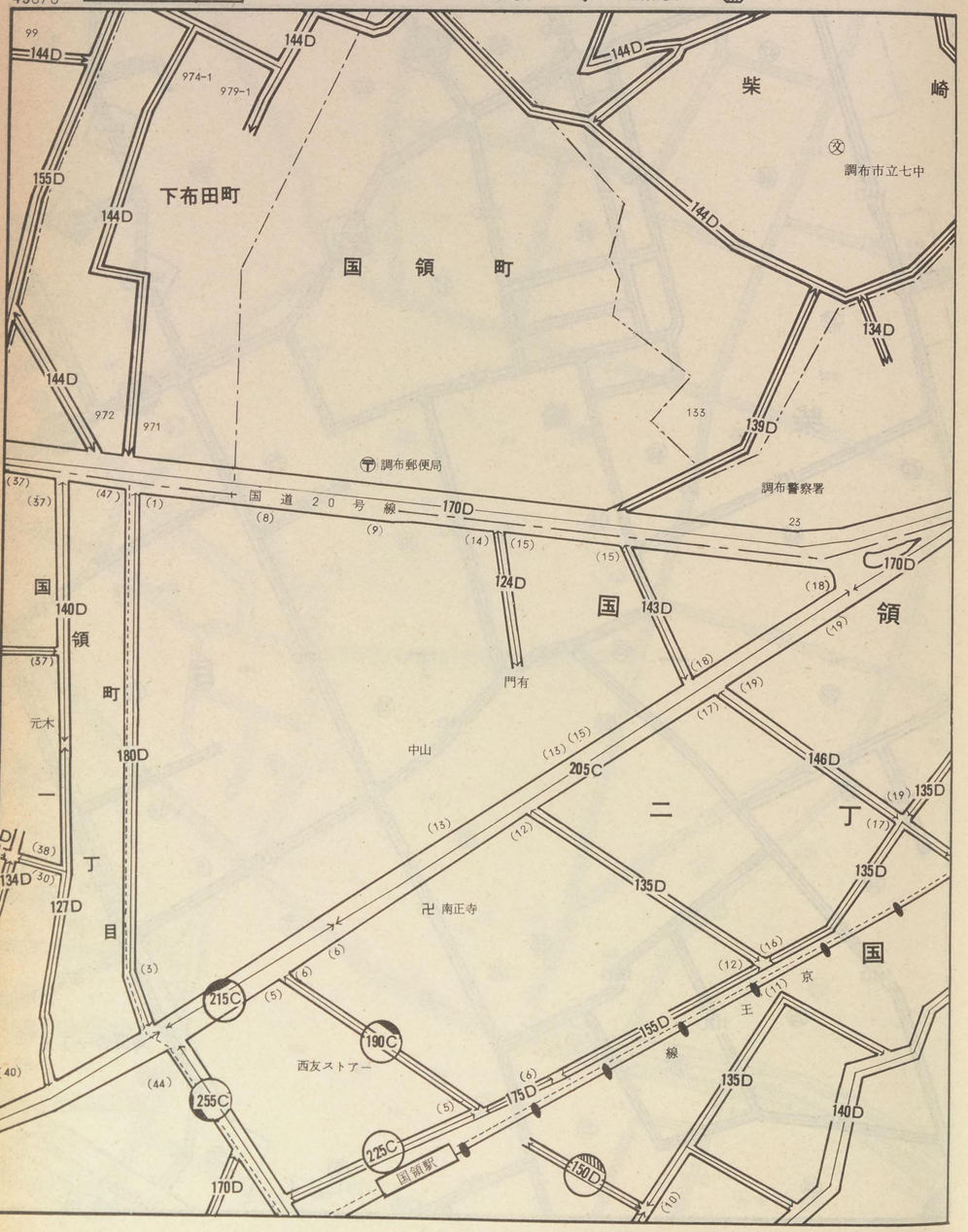

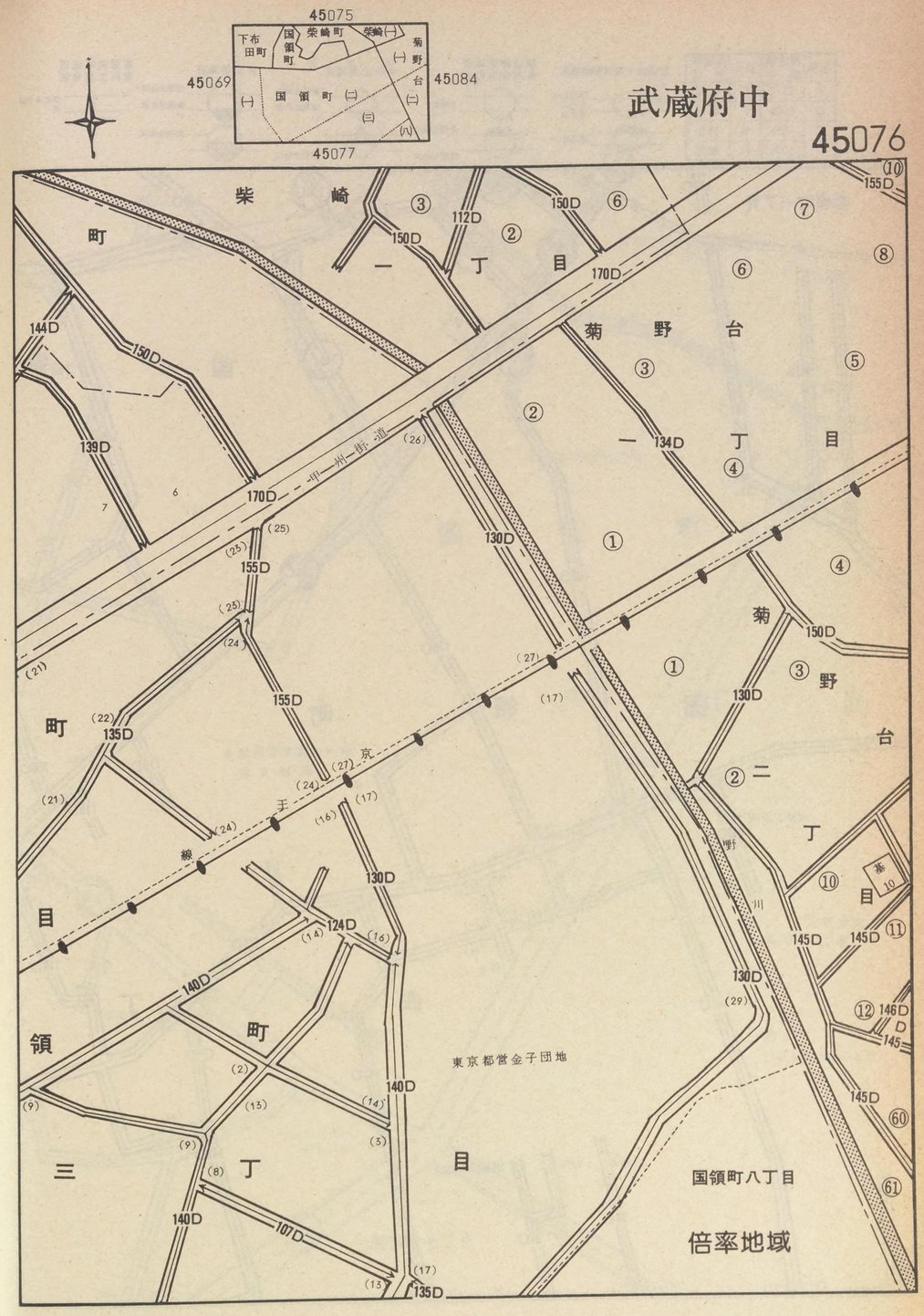

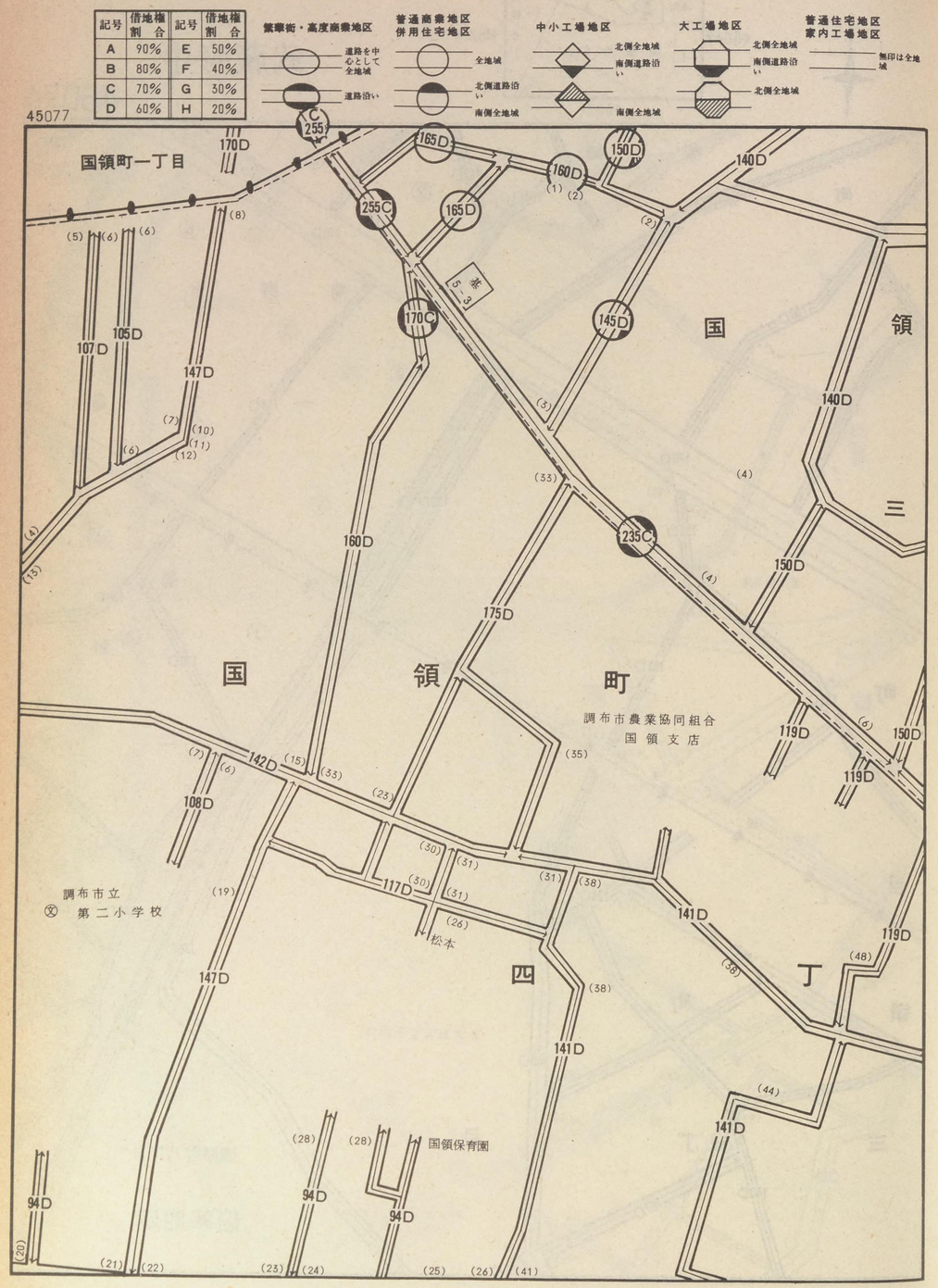

記号	借地権割合	記号	借地権割合
A	90%	E	50%
B	80%	F	40%
C	70%	G	30%
D	60%	H	20%

繁華街・高度商業地区
道路を中心として全地域
道路沿い

普通商業地区
併用住宅地区
全地域
北側道路沿い
南側全地域

中小工場地区
北側全地域
南側道路沿い
南側全地域

大工場地区
北側全地域
南側道路沿い
北側全地域

普通住宅地区
家内工場地区
無印は全地域

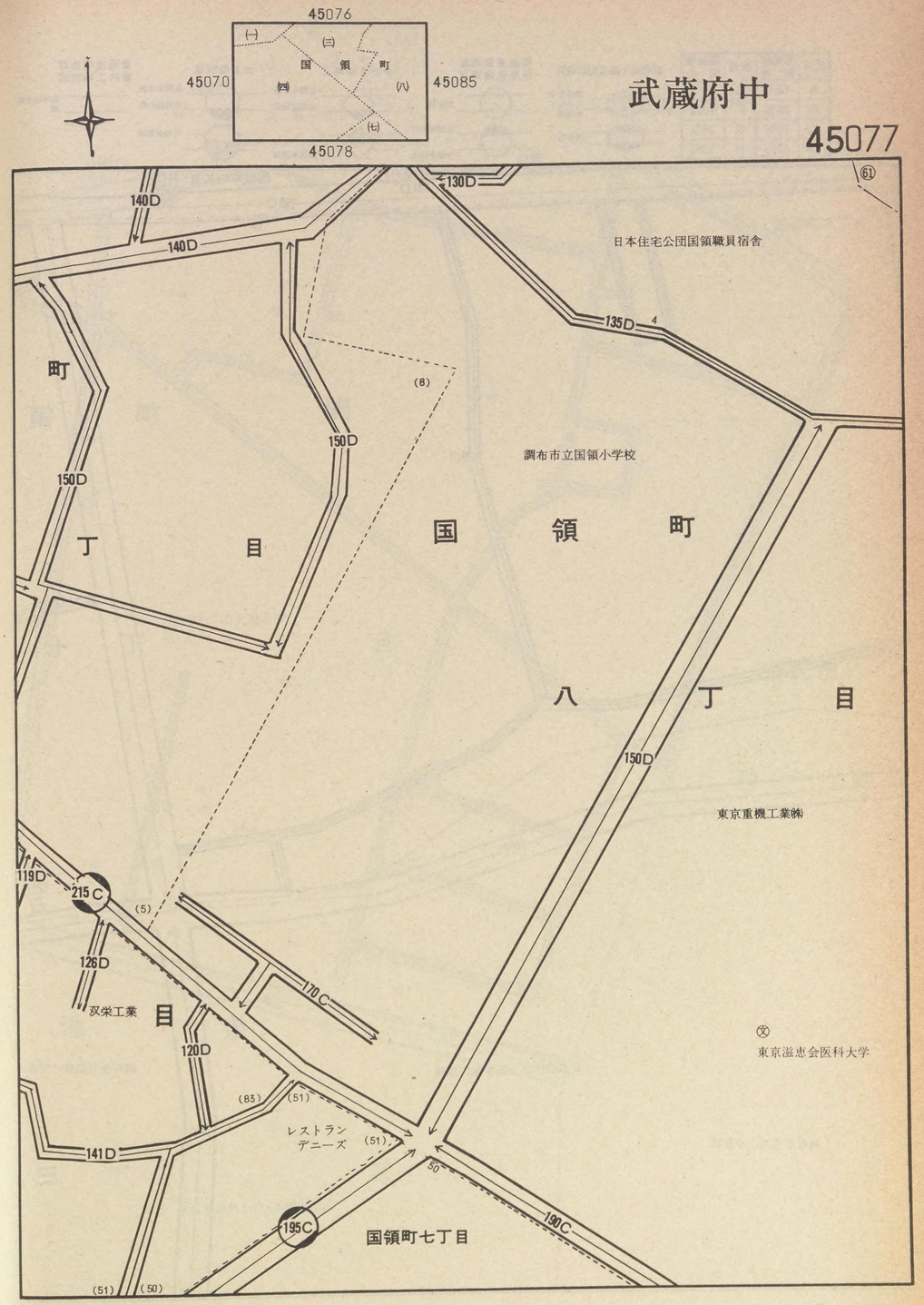

武蔵府中

記号	借地権割合	記号	借地権割合
A	90%	E	50%
B	80%	F	40%
C	70%	G	30%
D	60%	H	20%

繁華街・高度商業地区
道路を中心として全地域
道路沿い

普通商業地区
併用住宅地区
全地域
北側道路沿い
南側全地域

中小工場地区
北側全地域
南側道路沿い
南側全地域

大工場地区
北側全地域
南側道路沿い
北側全地域

普通住宅地区
家内工場地区
無印は全地域

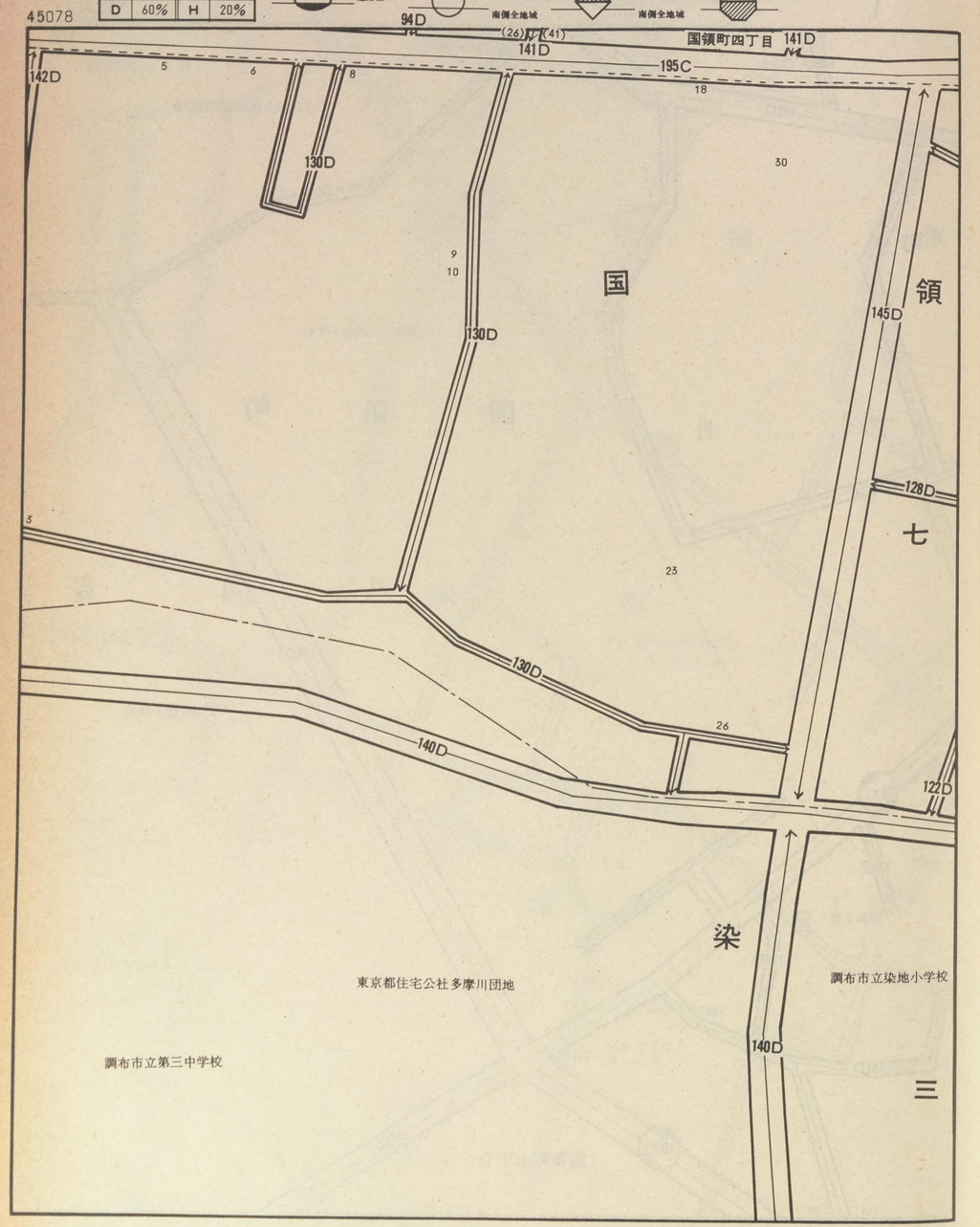

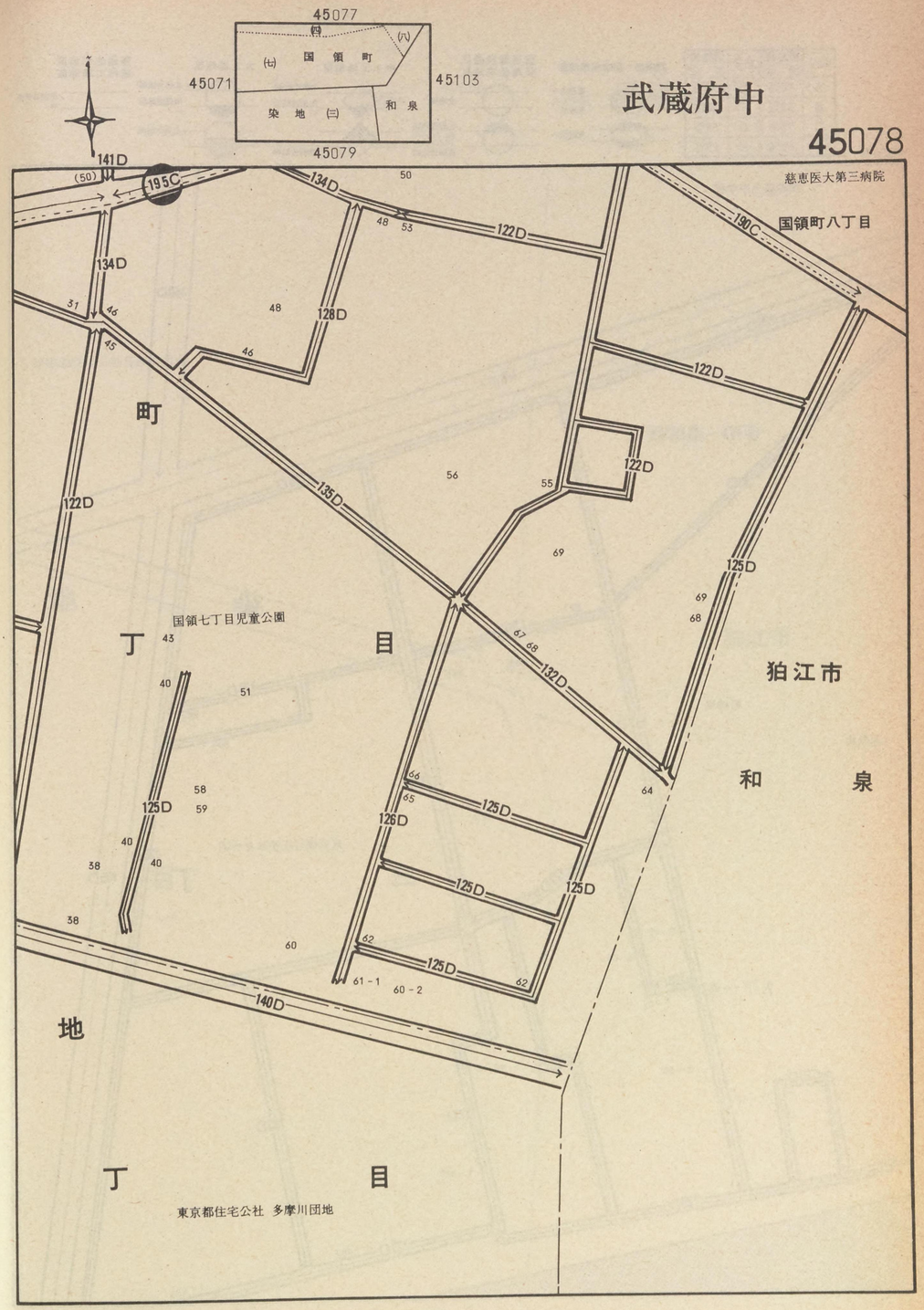

記号	借地権割合	記号	借地権割合
A	90%	E	50%
B	80%	F	40%
C	70%	G	30%
D	60%	H	20%

繁華街・高度商業地区
道路を中心として全地域
道路沿い

普通商業地区
併用住宅地区
全地域
北側道路沿い
南側全地域

中小工場地区
北側全地域
南側道路沿い
南側全地域

大工場地区
北側全地域
南側道路沿い
北側全地域

普通住宅地区
家内工場地区
無印は全地域

45079

調布第三中学校

140D
125D
135D
353
130D
125D
染
877
125D
885
933
125D
903
892
野球場
運動場
127D
127D
492
東京銀行国領独身舎宅
三
丁
125D
135D
127D
434
8-40
8-65
125D
8-46
8-35
125D
10-3
125D
7-43
57
127D
125D
1-389
125D
127D
1-407
1-953

武蔵府中

45078
45072
染地 (三)
西和泉 (一)
西和泉 (二)
45104
(四) 中賀
45080

45079

東京都住宅公社多摩川団地

西和泉一丁目

地
135D

狛江市

目

西和泉一丁目

記号	借地権割合	記号	借地権割合
A	90%	E	50%
B	80%	F	40%
C	70%	G	30%
D	60%	H	20%

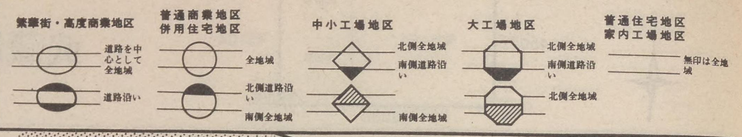

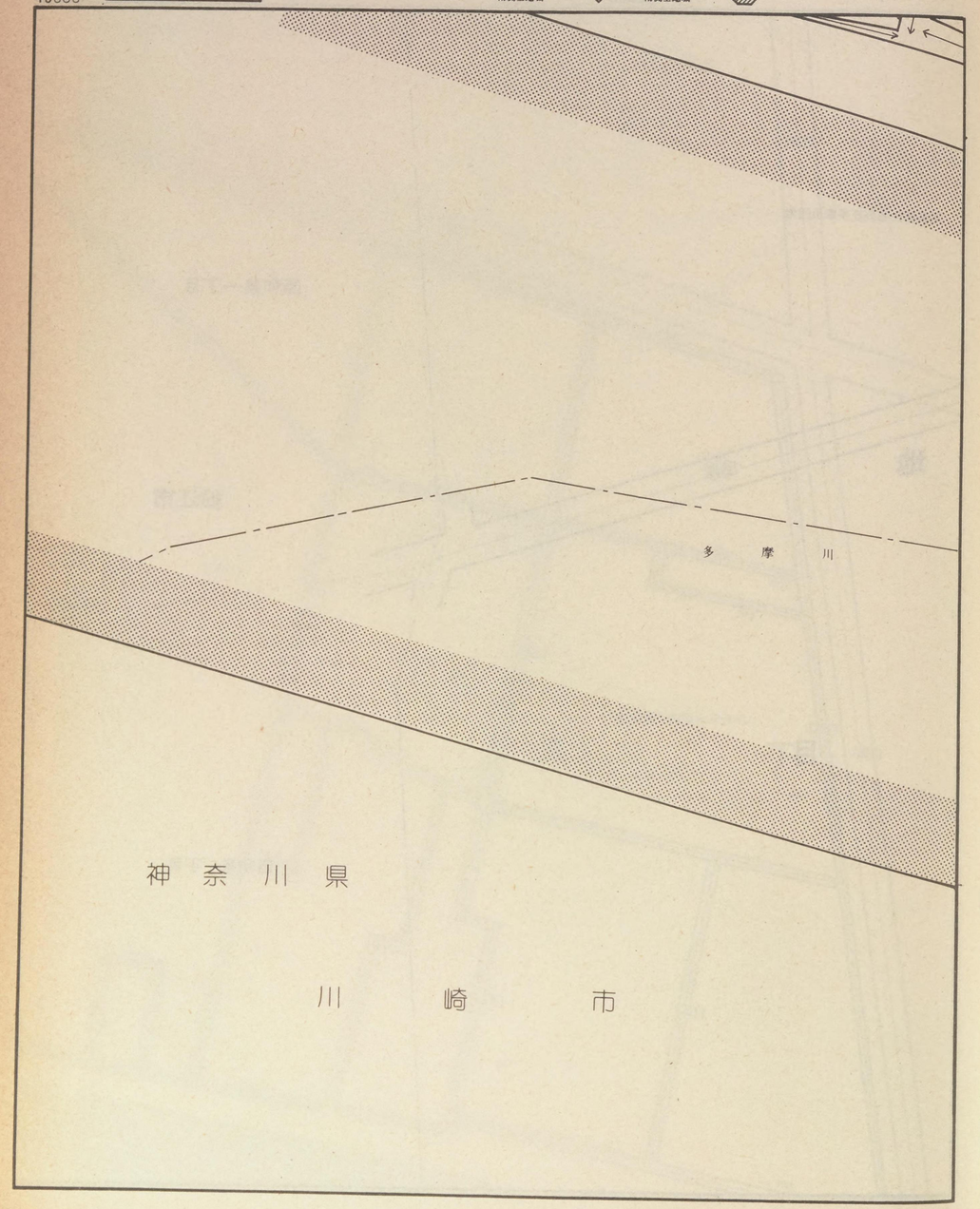

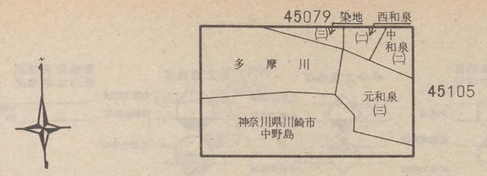

武蔵府中

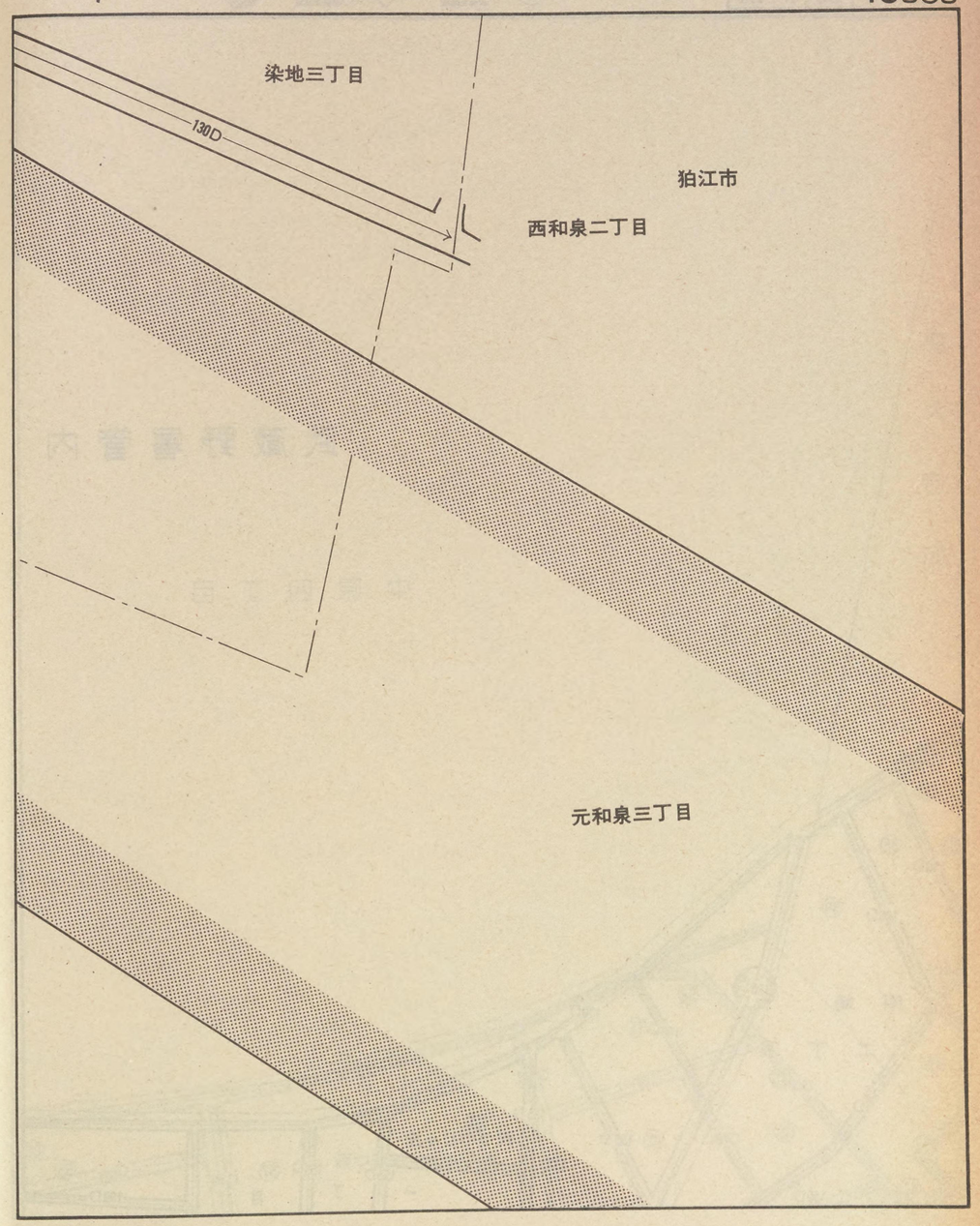

記号	借地権割合	記号	借地権割合
A	90%	E	50%
B	80%	F	40%
C	70%	G	30%
D	60%	H	20%

繁華街・高度商業地区
道路を中心として全地域
道路沿い

普通商業地区
併用住宅地区
全地域
北側道路沿い
南側全地域

中小工場地区
北側全地域
南側道路沿い
南側全地域

大工場地区
北側全地域
南側道路沿い
北側全地域

普通住宅地区
家内工場地区
無印は全地域

45081

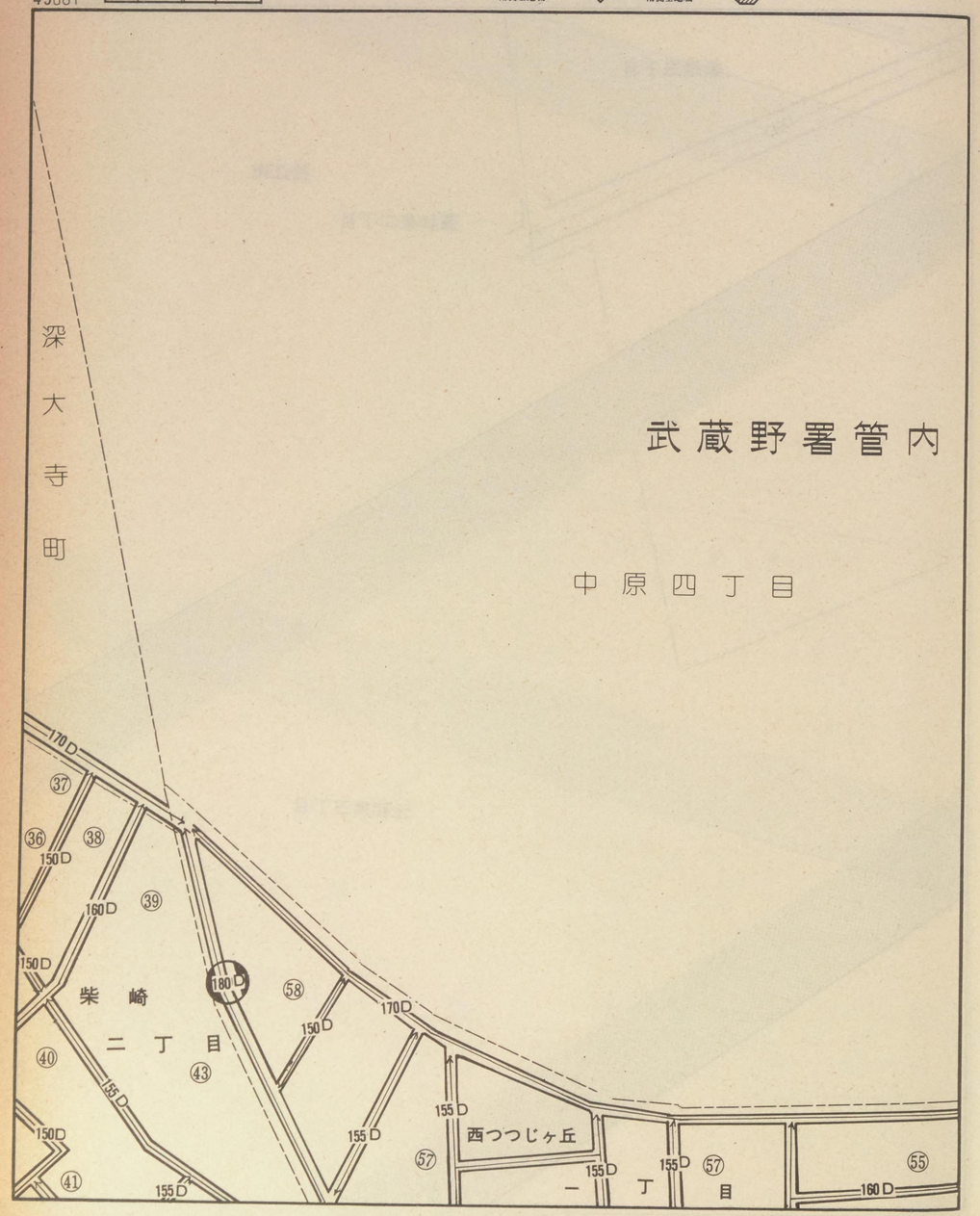

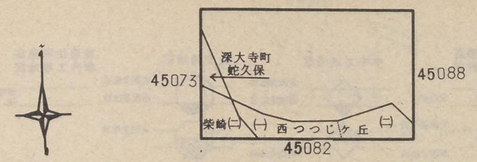

武蔵府中

45081

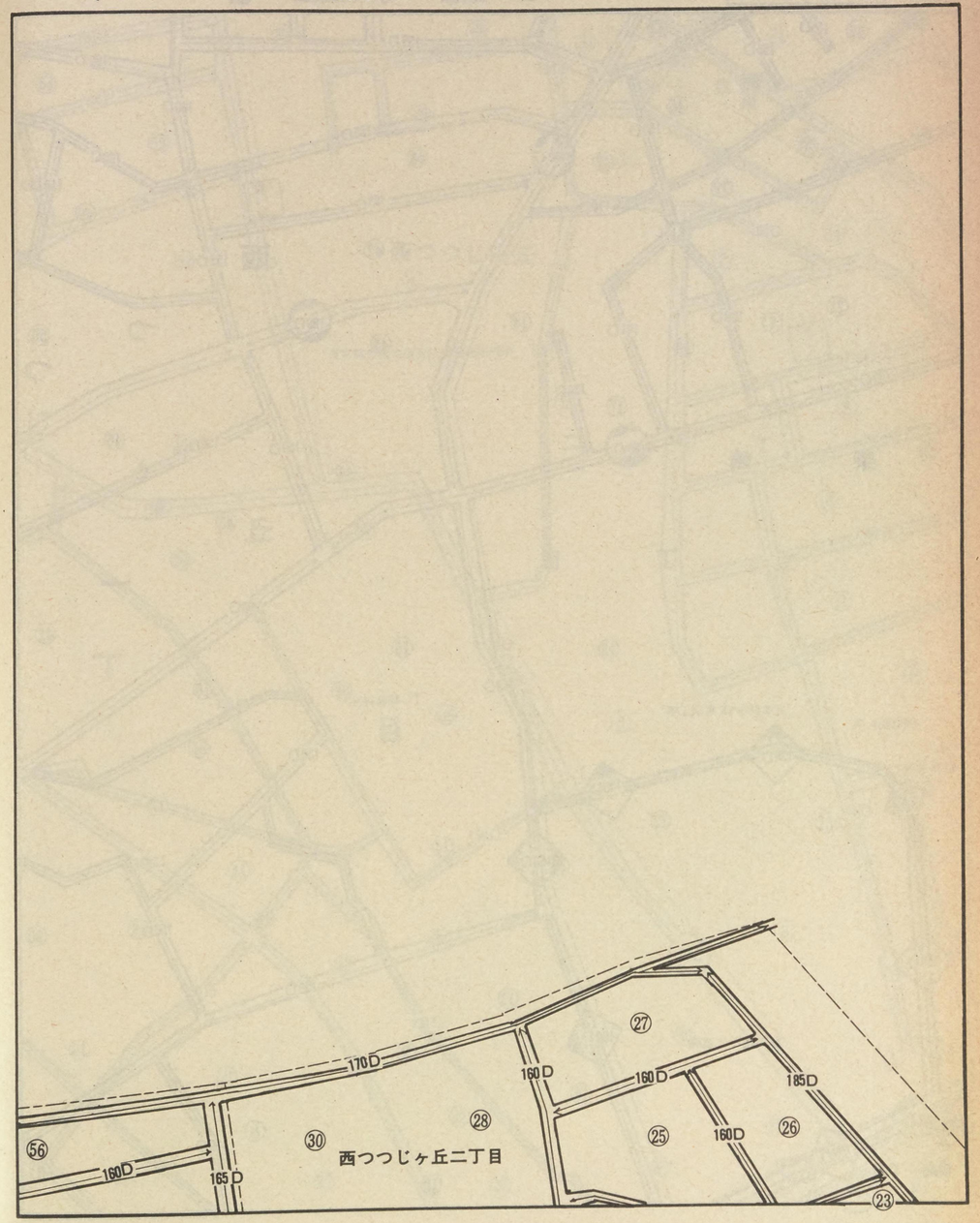

記号	借地権割合	記号	借地権割合
A	90%	E	50%
B	80%	F	40%
C	70%	G	30%
D	60%	H	20%

繁華街・高度商業地区
道路を中心として全地域
道路沿い

普通商業地区
併用住宅地区
全地域
北側道路沿い
南側全地域

中小工場地区
北側全地域
南側道路沿い
南側全地域

大工場地区
北側全地域
南側道路沿い
北側全地域

普通住宅地区
家内工場地区
無印は全地域。

45082

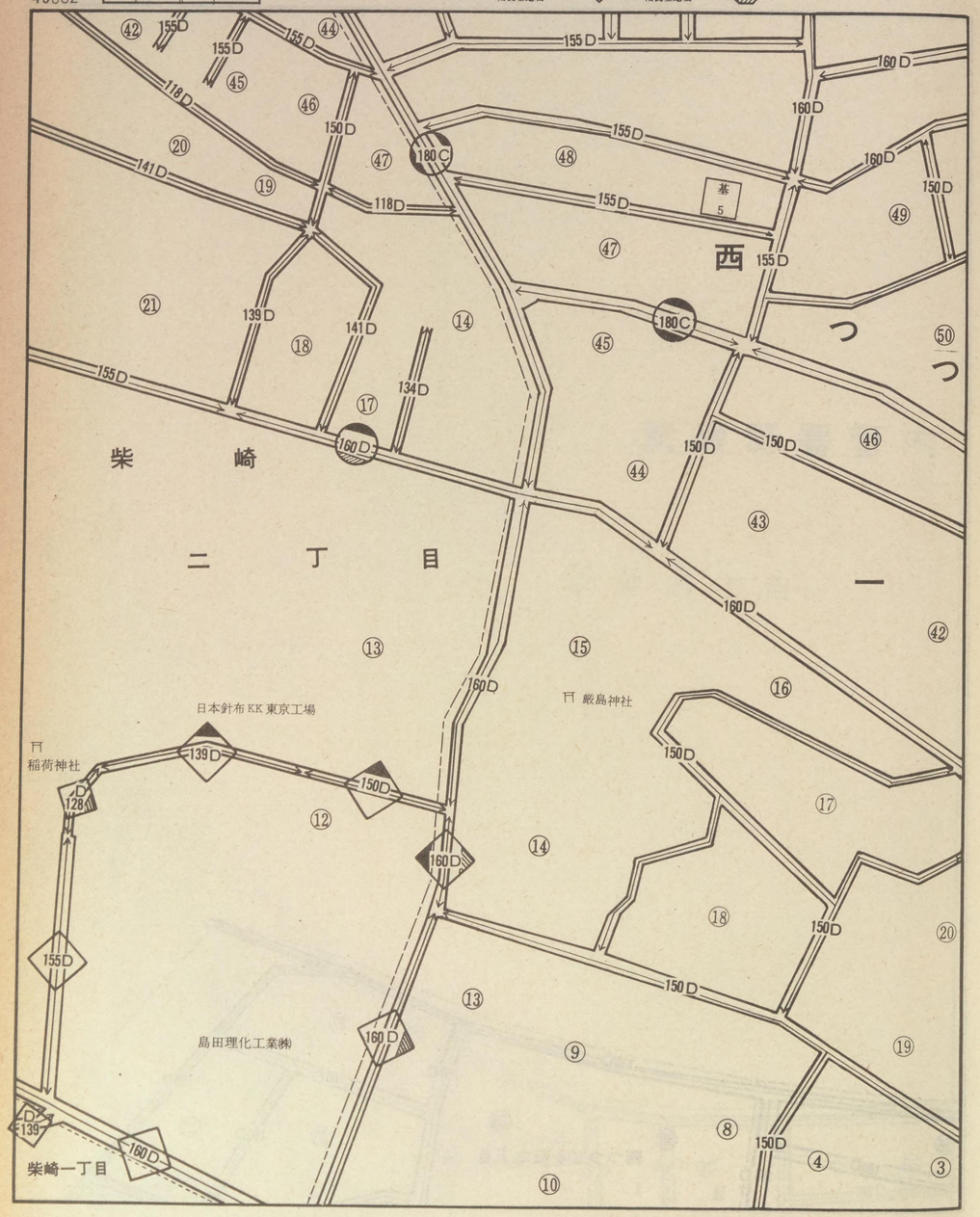

45081
45074
45089
45083
柴崎(二)
(一)
(二)
西つつじヶ丘
(三)
(四)

武蔵府中

45082

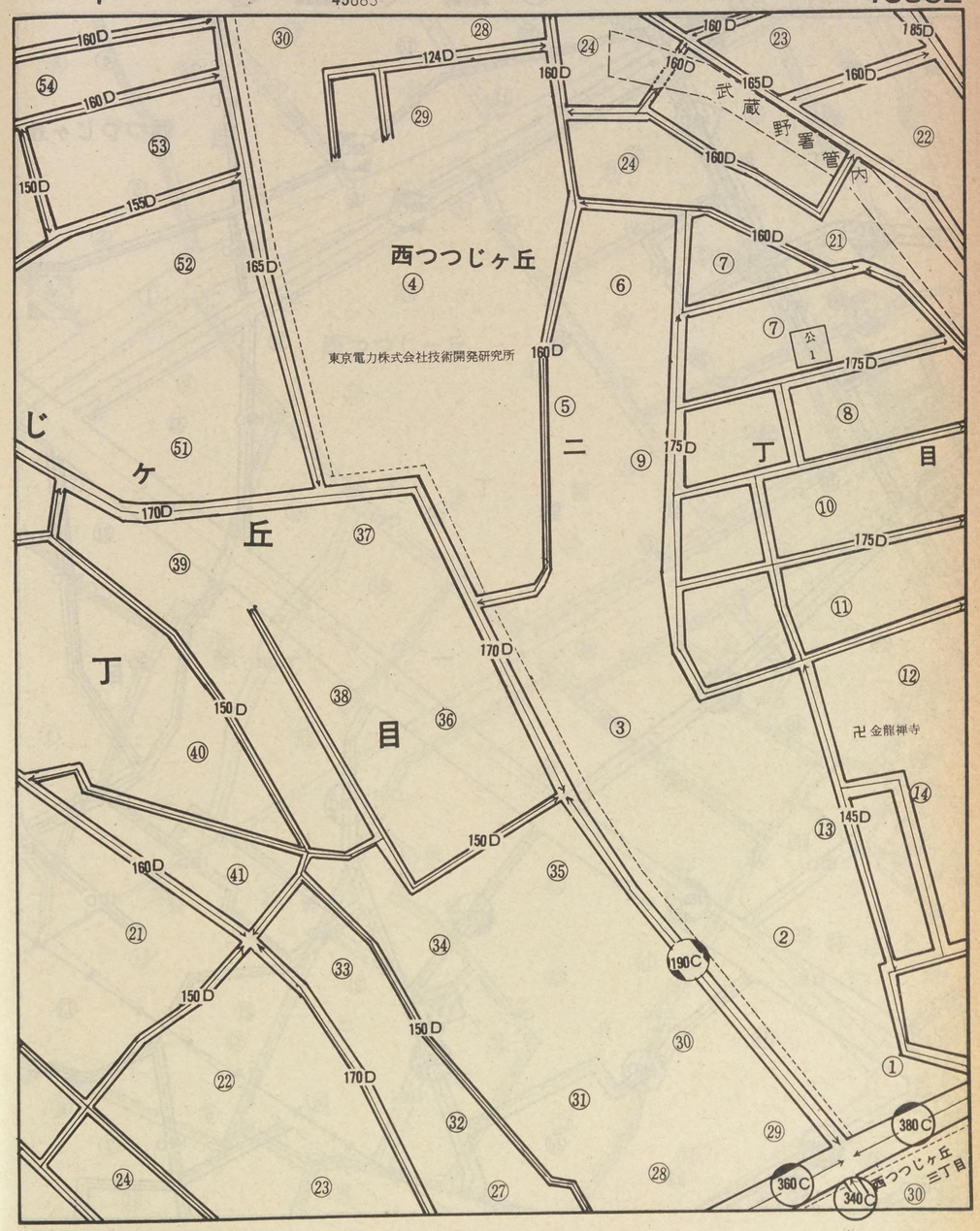

記号	借地権割合	記号	借地権割合
A	90%	E	50%
B	80%	F	40%
C	70%	G	30%
D	60%	H	20%

繁華街・高度商業地区
道路を中心として全地域
道路沿い

普通商業地区
併用住宅地区
全地域
北側道路沿い
南側全地域

中小工場地区
北側全地域
南側道路沿い
南側全地域

大工場地区
北側全地域
南側道路沿い
北側全地域

普通住宅地区
家内工場地区
無印は全地域

45083

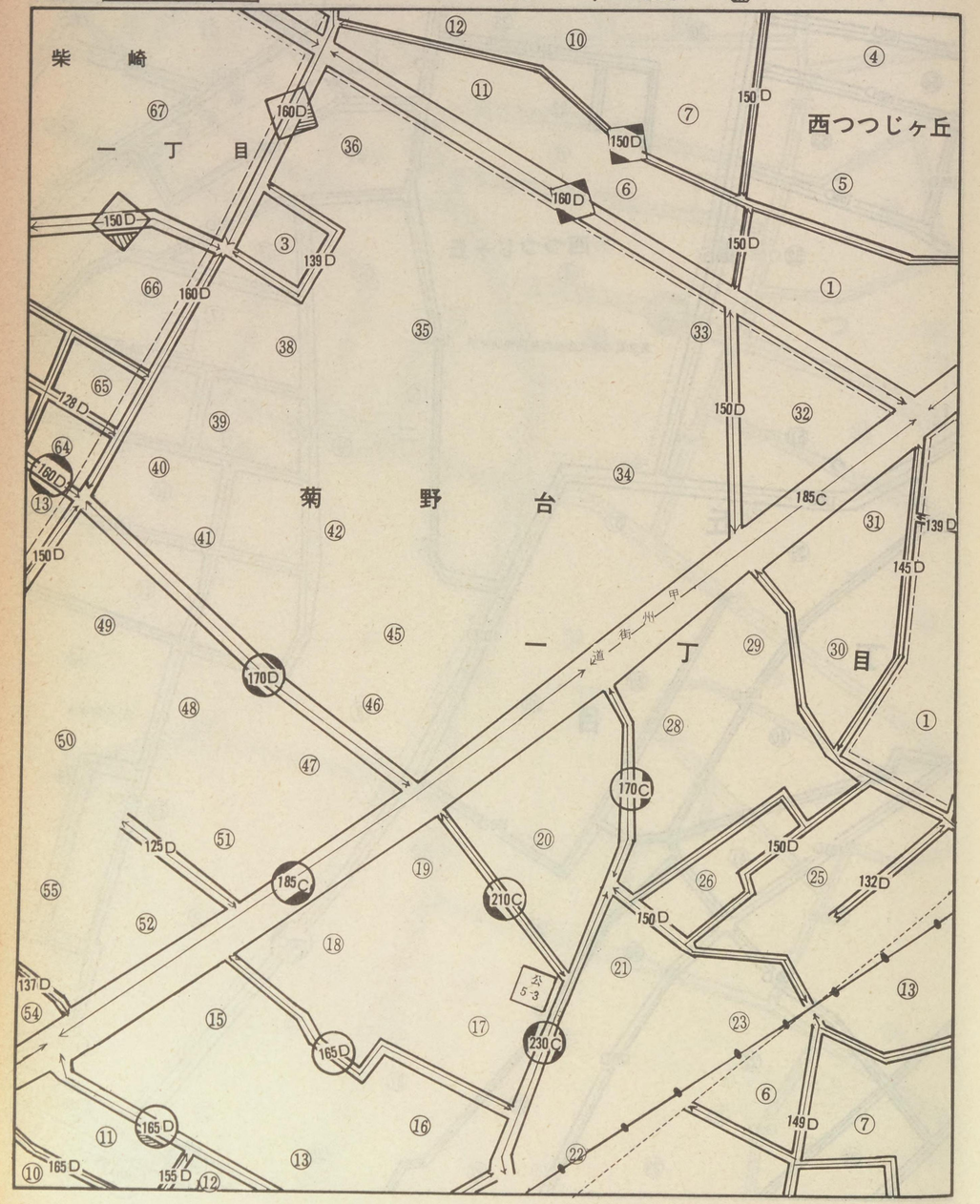

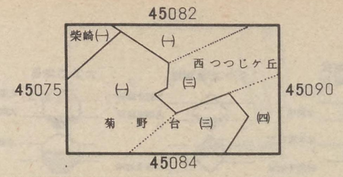

武蔵府中

45083

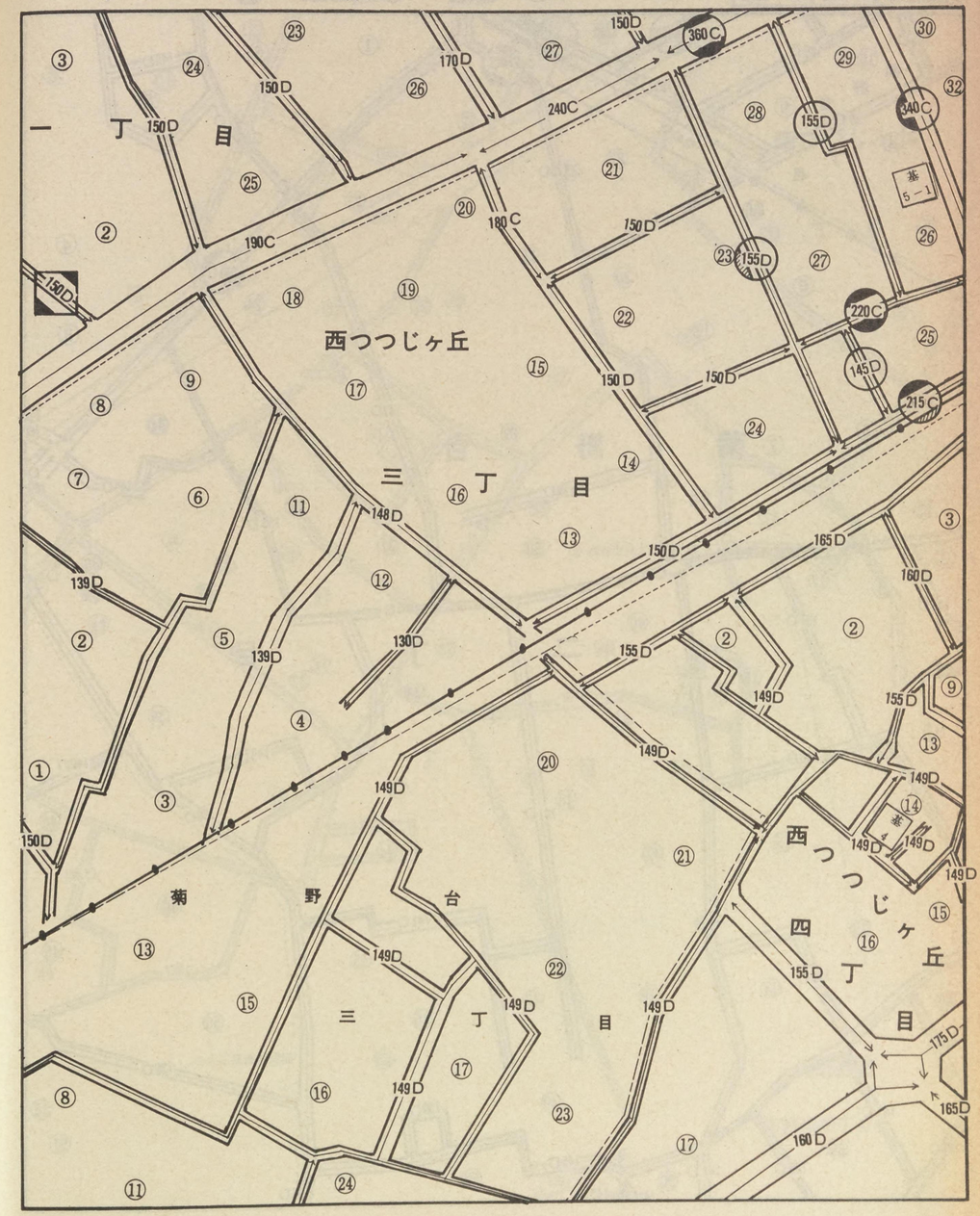

記号	借地権割合	記号	借地権割合
A	90%	E	50%
B	80%	F	40%
C	70%	G	30%
D	60%	H	20%

繁華街・高度商業地区
道路を中心として全地域
道路沿い

普通商業地区
併用住宅地区
全地域
北側道路沿い
南側全地域

中小工場地区
北側全地域
南側道路沿い
南側全地域

大工場地区
北側全地域
南側道路沿い
北側全地域

普通住宅地区
家内工場地区
無印は全地域

45084

45083
45076
45091
45085
(一)
(二)
(三)
(四)
菊野台
西つつじヶ丘四
四野川(四)

武蔵府中

45084

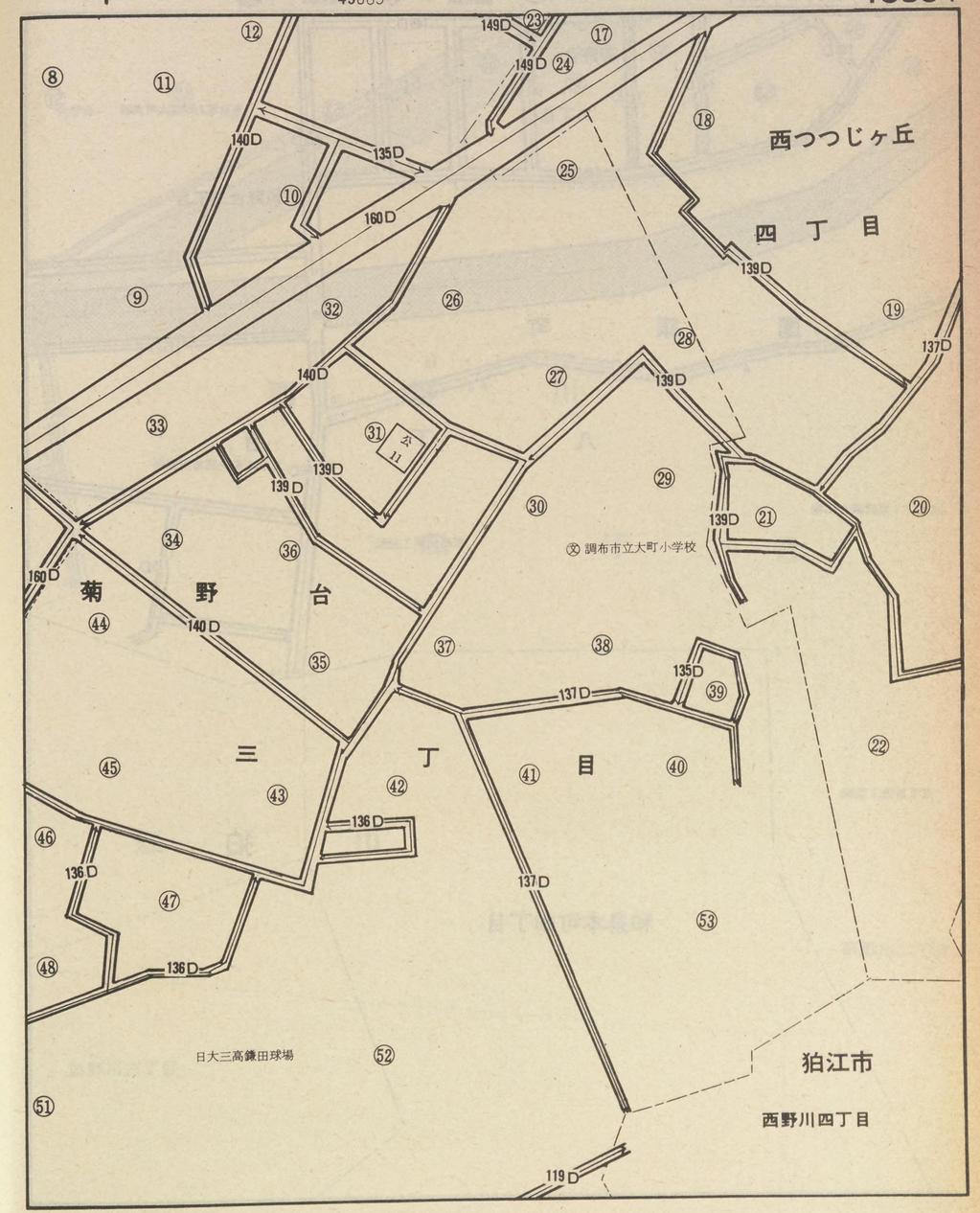

記号	借地権割合	記号	借地権割合
A	90%	E	50%
B	80%	F	40%
C	70%	G	30%
D	60%	H	20%

繁華街・高度商業地区
道路を中心として全地域
道路沿い

普通商業地区 併用住宅地区
全地域
北側道路沿い
南側全地域

中小工場地区
北側全地域
南側道路沿い
南側全地域

大工場地区
北側全地域
南側道路沿い
北側全地域

普通住宅地区 家内工場地区
無印は全地域

45085

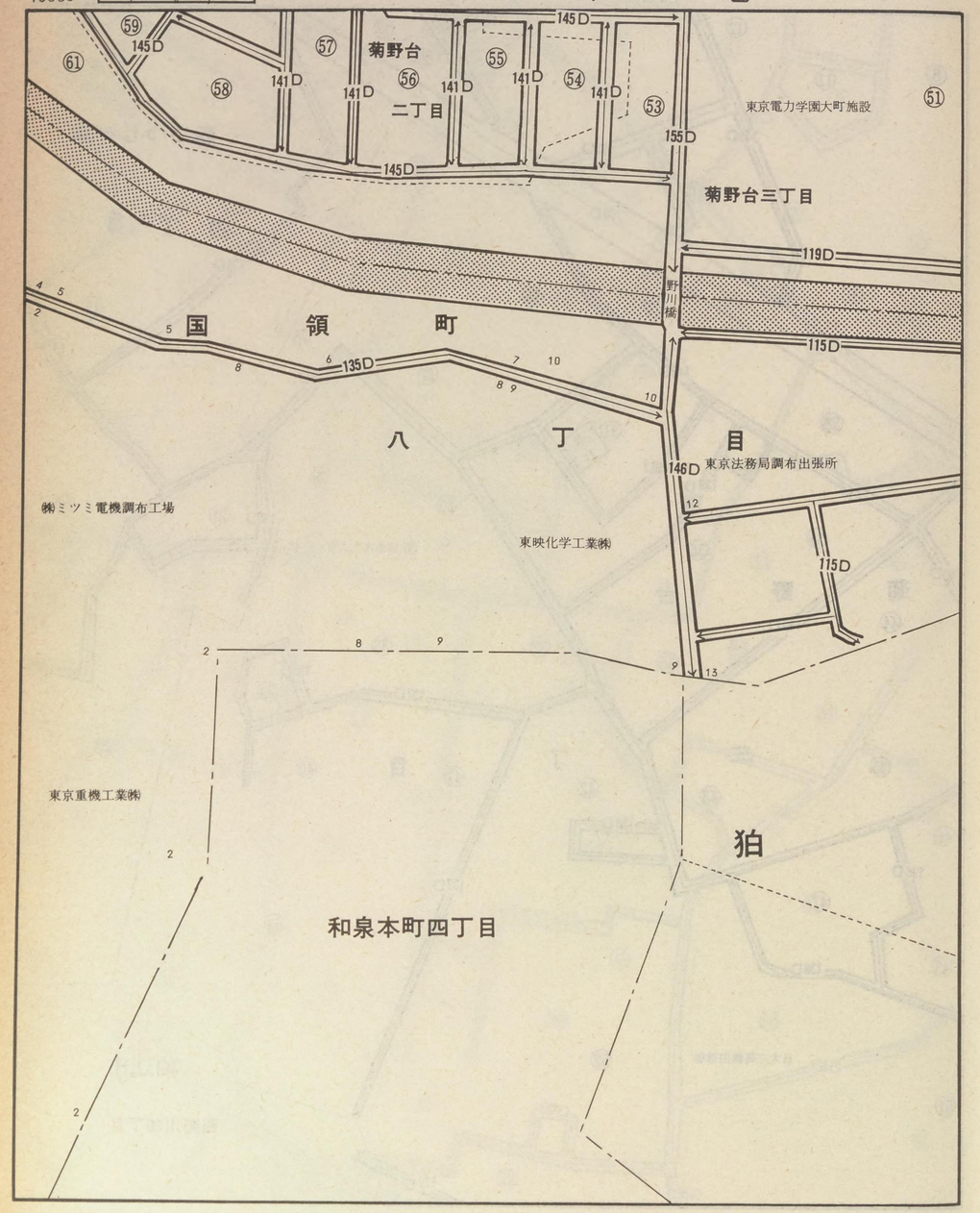

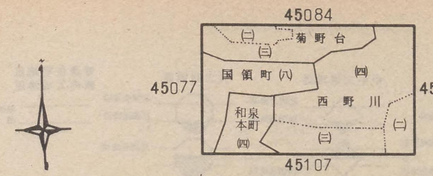

武蔵府中

45085

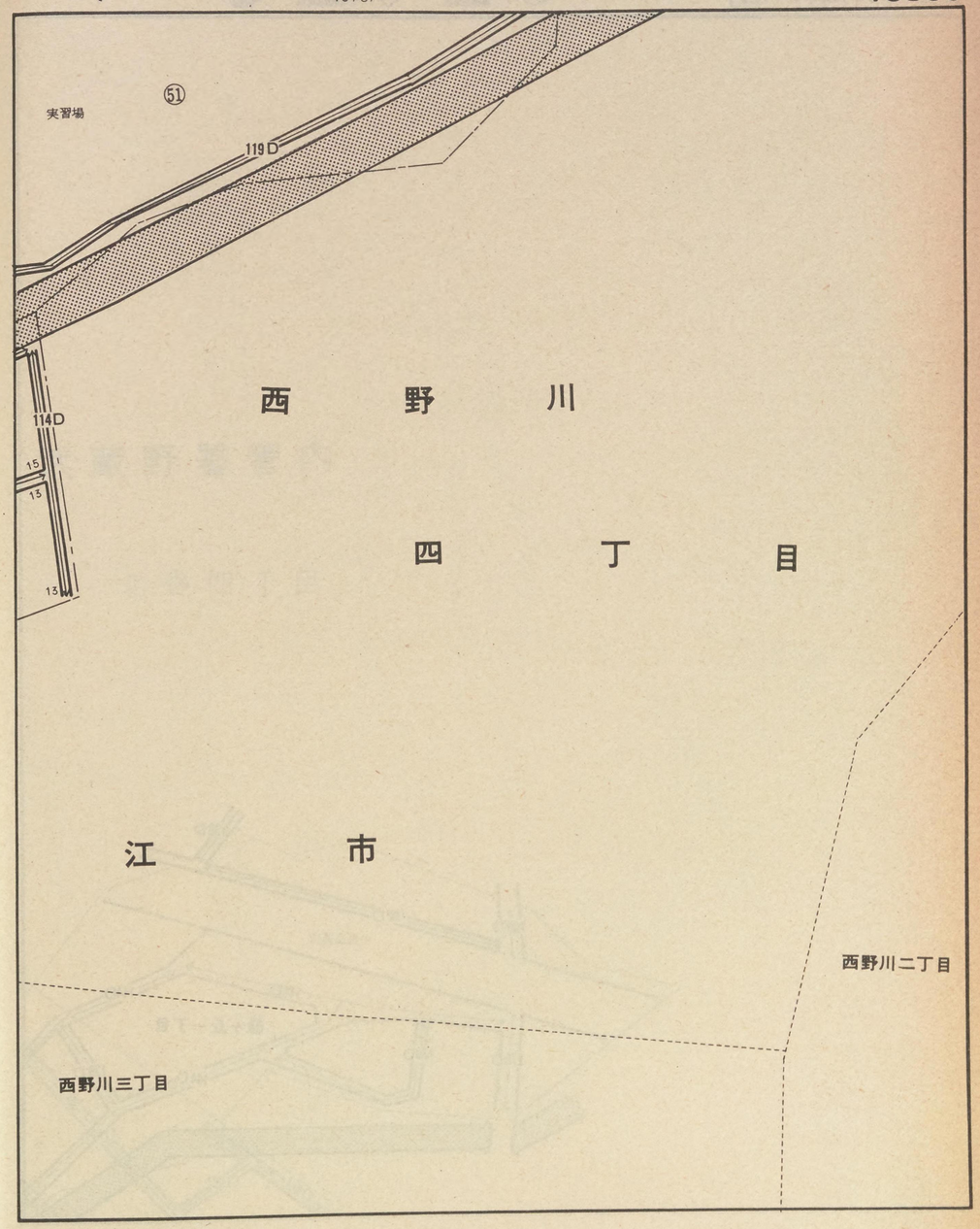

記号	借地権割合	記号	借地権割合
A	90%	E	50%
B	80%	F	40%
C	70%	G	30%
D	60%	H	20%

繁華街・高度商業地区
道路を中心として全地域
道路沿い

普通商業地区
併用住宅地区
全地域
北側道路沿い
南側全地域

中小工場地区
北側全地域
南側道路沿い
南側全地域

大工場地区
北側全地域
南側道路沿い
北側全地域

普通住宅地区
家内工場地区
無印は全地域

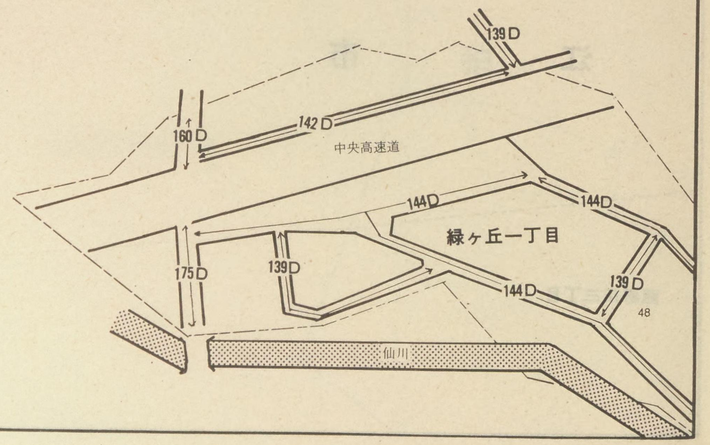

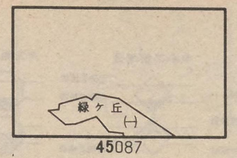

武蔵府中

武蔵野署管内

北野四丁目

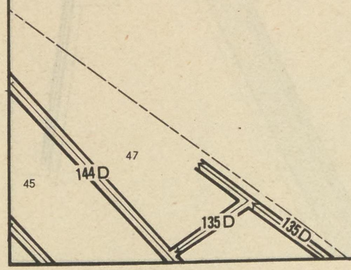

記号	借地権割合	記号	借地権割合
A	90%	E	50%
B	80%	F	40%
C	70%	G	30%
D	60%	H	20%

繁華街・高度商業地区
道路を中心として全地域
道路沿い

普通商業地区
併用住宅地区
全地域
北側道路沿い
南側全地域

中小工場地区
北側全地域
南側道路沿い
南側全地域

大工場地区
北側全地域
南側道路沿い
北側全地域

普通住宅地区
家内工場地区
無印は全地域

45087

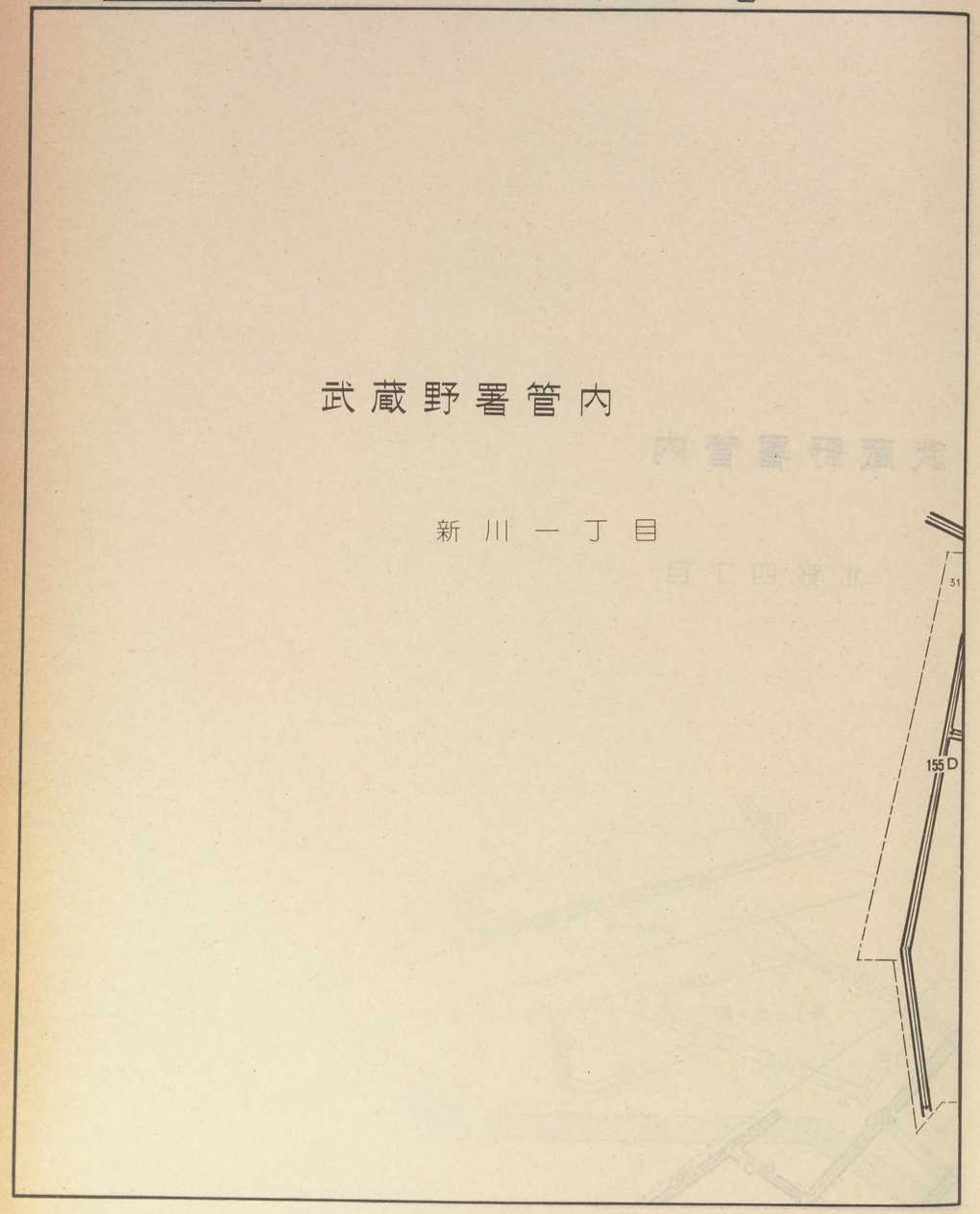

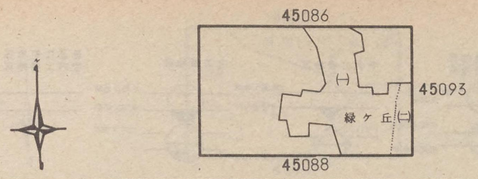

武蔵府中

45087

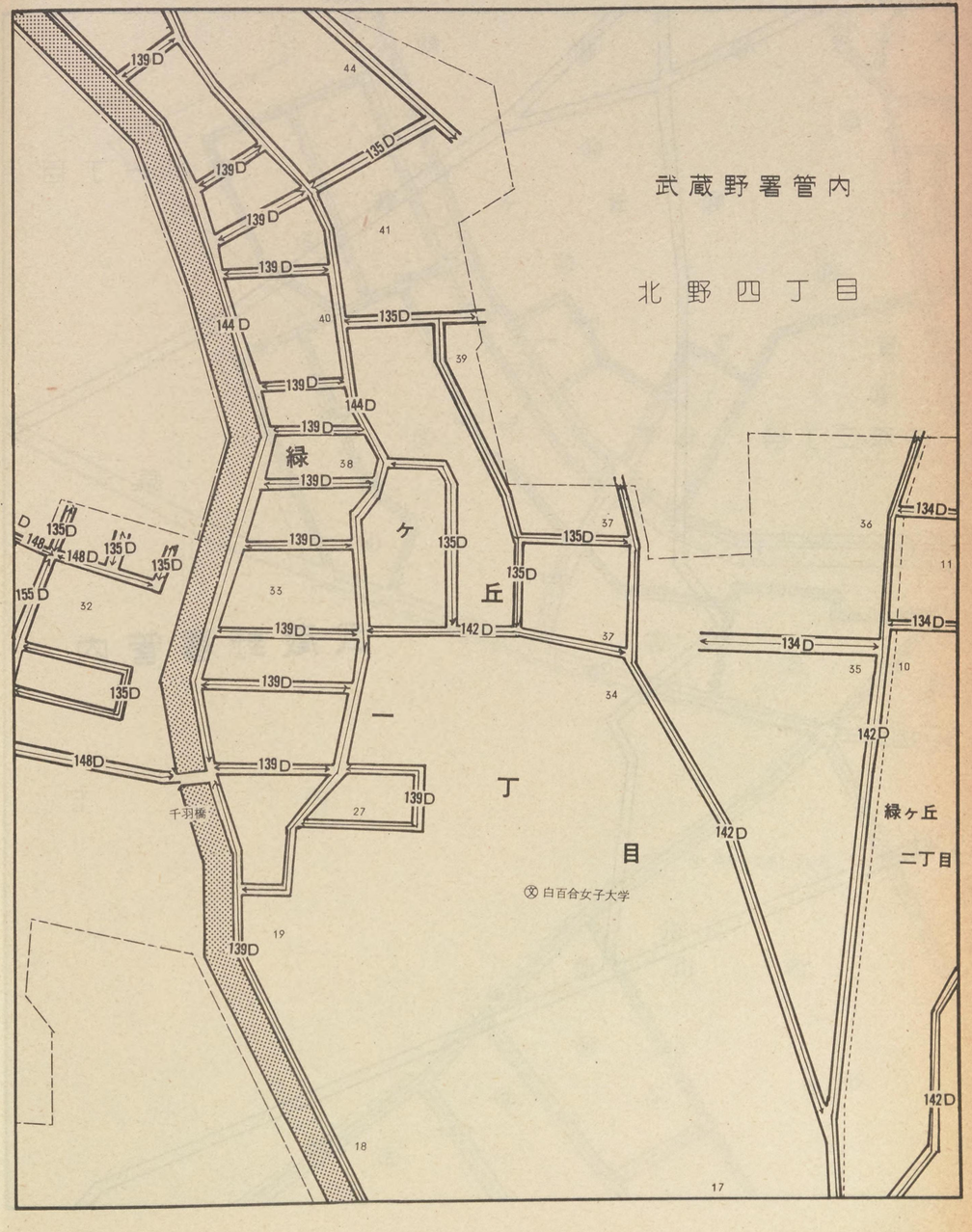

記号	借地権割合	記号	借地権割合
A	90%	E	50%
B	80%	F	40%
C	70%	G	30%
D	60%	H	20%

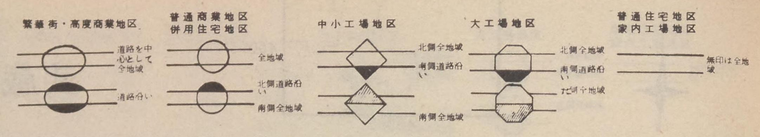

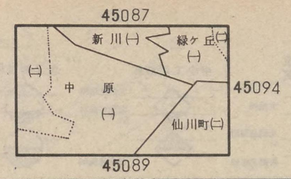

武蔵府中

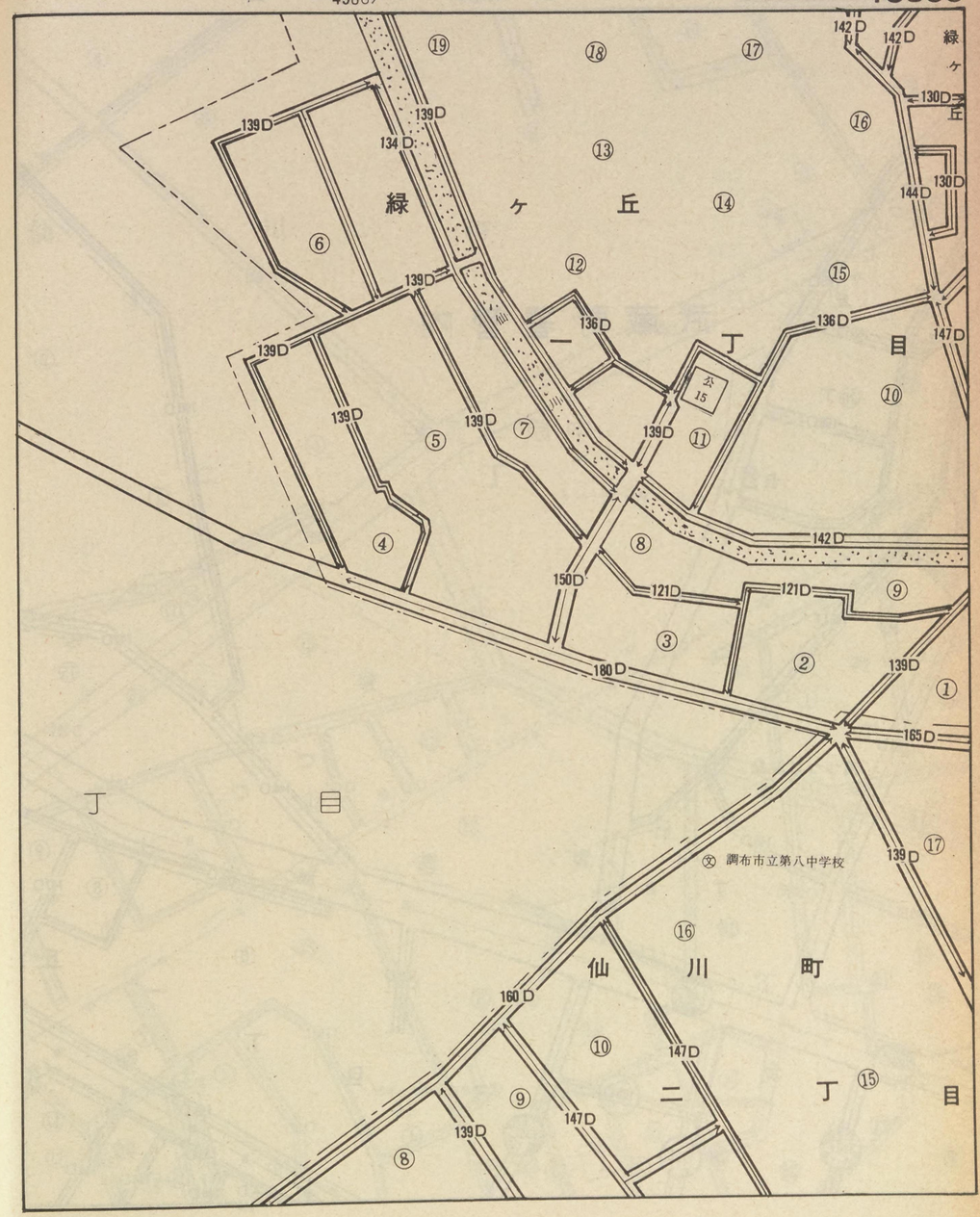

記号	借地権割合	記号	借地権割合
A	90%	E	50%
B	80%	F	40%
C	70%	G	30%
D	60%	H	20%

繁華街・高度商業地区
道路を中心として全地域
道路沿い

普通商業地区
併用住宅地区
全地域
北側道路沿い
南側全地域

中小工場地区
北側全地域
南側道路沿い
南側全地域

大工場地区
北側全地域
南側道路沿い
北側全地域

普通住宅地区
家内工場地区
無印は全地域

45089

武蔵野署管内

中原一丁目

西つつじヶ丘二丁目 ㉒
三丁目
西つつじヶ丘 ⑱
一丁目 ①
二丁目 ⑳
目黒 ㉑
丘 ⑥
目 ⑤
目 ④
目 ⑦
目 ③
目 ②
目 ⑰
目 ⑯
目 ⑮
目 ⑧
目 ⑨
目 ⑩
目 ⑪
目 ⑫
目 ⑬
目 ⑭
目 ⑲
目 ㉓
目 ㉔
目 ㉕
目 ㉖
目 ㉗
目 ㉘
目 ㉙
目 ㉚
目 ㉛
目 ㉜
目 ㉝
目 ㉞
目 ㉟
目 ㊱
目 ㊲
目 ㊳

道路 街道 甲州 205C 165D

神代郵便局
㊏ 調布市立滝坂小学校

165D 160D 185D 160D 160D 146D 146D 180D 145D 145D 190D 245C 380C 310C 175D 165D 235C 140D 142D 144D 160D 147D 155D 144D 146D

45088
45082
45095
45090

西つつじヶ丘 (一)
中原 (一)
(二)
仙川 (一)
(二)
西つつじヶ丘 (二)
東つつじヶ丘 (一)
若葉 (一)

武蔵府中

45089

仙川町二丁目 ④
仙川町一丁目 ①
東つつじヶ丘一丁目 ⑬
若葉一丁目 ⑰
若葉町一丁目 ⑱
若葉町二丁目 ⑫
若葉町三丁目 ⑪
若葉町四丁目 ⑩
若葉町五丁目 ⑮
若葉町六丁目 ⑯
若葉町七丁目 ⑭
若葉町八丁目 ⑲
若葉町九丁目 ㉖
仙川町一丁目 ②
仙川町二丁目 ③
仙川町三丁目 ⑤
仙川町四丁目 ⑥
仙川町五丁目 ⑦
仙川町六丁目 ⑧
仙川町七丁目 ⑨
仙川町八丁目 ⑩
仙川町九丁目 ⑪
仙川町十丁目 ⑫
仙川町十一丁目 ⑭
仙川町十二丁目 ⑰
仙川町十三丁目 ⑱
仙川町十四丁目 ⑲
仙川町十五丁目 ㉑
仙川町十六丁目 ㉒
仙川町十七丁目 ㉓
仙川町十八丁目 ㉔
仙川町十九丁目 ㉕
仙川町二十丁目 ㉖
仙川町二十一丁目 ㉗
仙川町二十二丁目 ㉘
仙川町二十三丁目 ㉙
仙川町二十四丁目 ㉚
仙川町二十五丁目 ㉛
仙川町二十六丁目 ㉜
仙川町二十七丁目 ㉝
仙川町二十八丁目 ㉞
仙川町二十九丁目 ㉟
仙川町三十丁目 ㊱
仙川町三十一丁目 ㊲
仙川町三十二丁目 ㊳

京王線

基1
基2

キユーピー株式会社

160D 140D 139D 147D 225C 160D 215C 205C 142D 170D 150D 155D 165D 144D 147D 150D 146D 210C 180D 160D 155C

記号	借地権割合	記号	借地権割合
A	90%	E	50%
B	80%	F	40%
C	70%	G	30%
D	60%	H	20%

繁華街・高度商業地区
道路を中心として全地域
道路沿い

普通商業地区
併用住宅地区
全地域
北側道路沿い
南側全地域

中小工場地区
北側全地域
南側道路沿い
南側全地域

大工場地区
北側全地域
南側道路沿い
北側全地域

普通住宅地区
家内工場地区
無印は全地域

45090

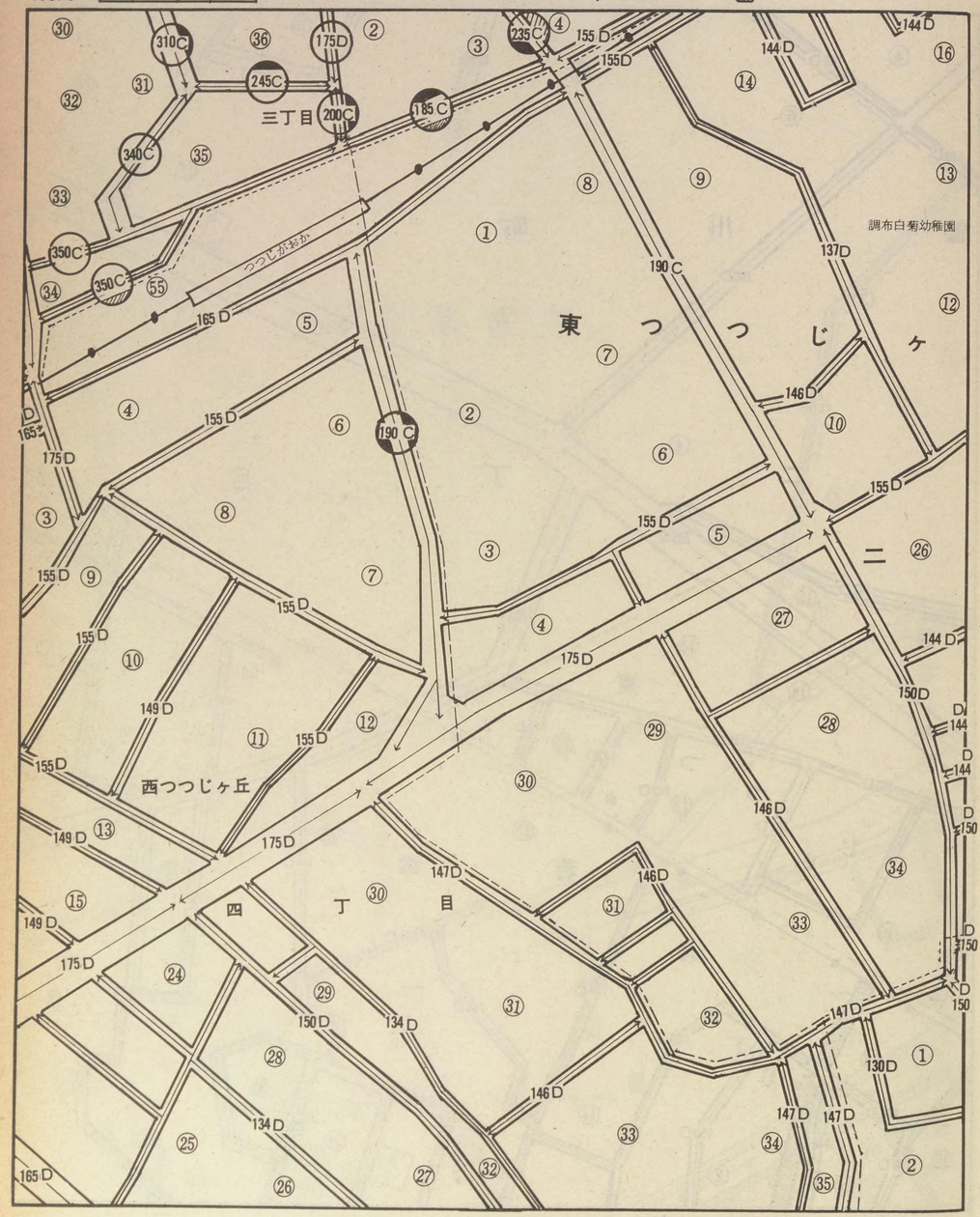

45089
45083
45096
45091

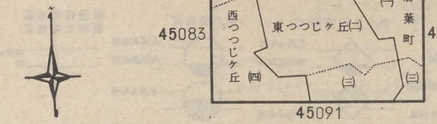

武蔵府中

45090

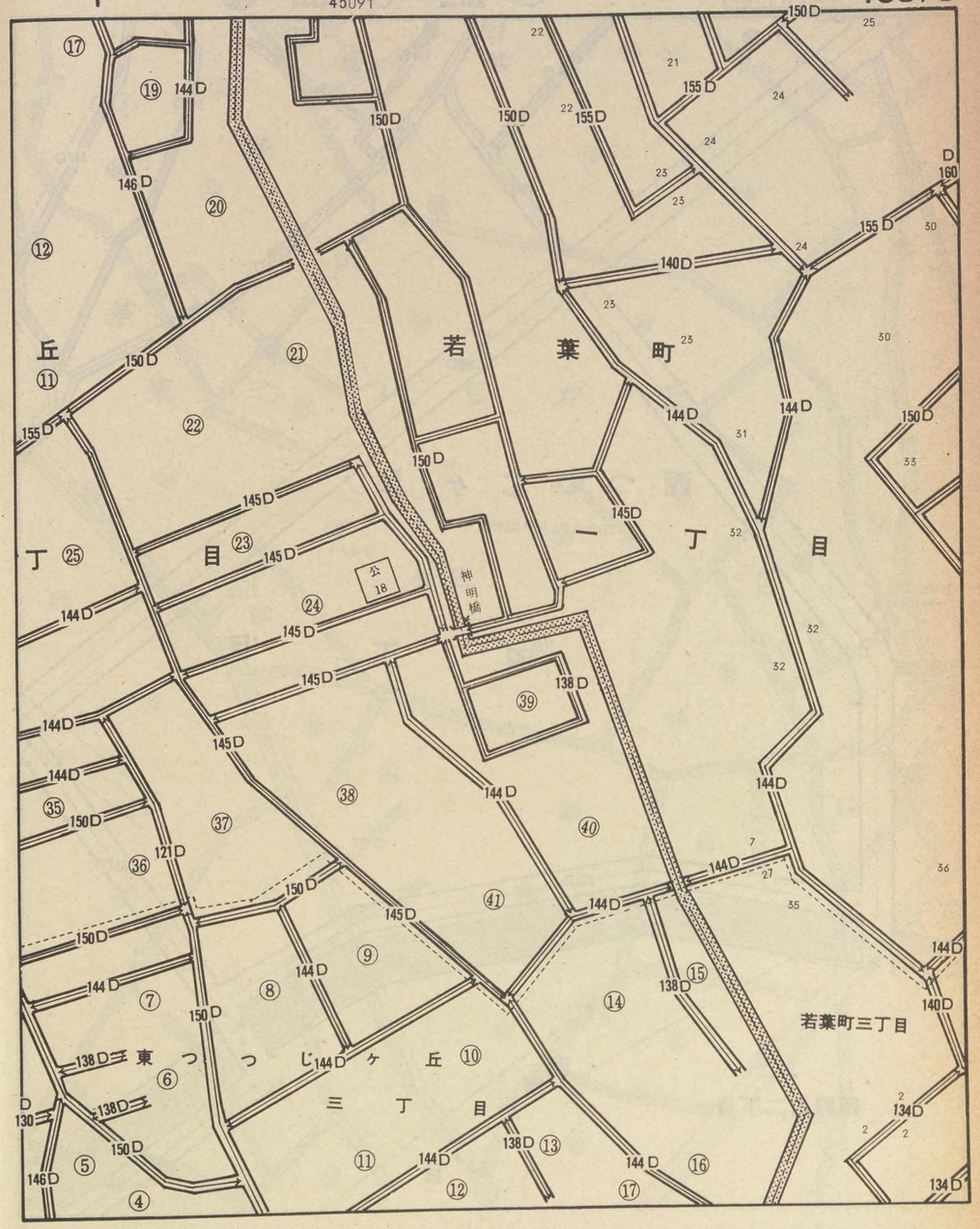

記号	借地権割合	記号	借地権割合
A	90%	E	50%
B	80%	F	40%
C	70%	G	30%
D	60%	H	20%

繁華街・高度商業地区
道路を中心として全地域
道路沿い

普通商業地区
併用住宅地区
全地域
北側道路沿い
南側全地域

中小工場地区
北側全地域
南側道路沿い
南側全地域

大工場地区
北側全地域
南側道路沿い
北側全地域

普通住宅地区
家内工場地区
無印は全地域

45091

西つつじヶ丘
日本住宅公団神代団地
京王ストアー
調布市立野川小学校
四丁目
小金橋
高谷橋
西野川二丁目
西野川一丁目

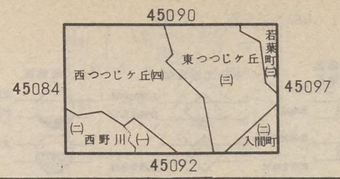

武蔵府中

45091

東つつじが丘
三丁目
若葉町三丁目
入間町二丁目

記号	借地権割合	記号	借地権割合
A	90%	E	50%
B	80%	F	40%
C	70%	G	30%
D	60%	H	20%

繁華街・高度商業地区
道路を中心として全地域
道路沿い

普通商業地区
併用住宅地区
全地域
北側道路沿い
南側全地域

中小工場地区
北側全地域
南側道路沿い
南側全地域

大工場地区
北側全地域
南側道路沿い
北側全地域

普通住宅地区
家内工場地区
無印は全地域

45092

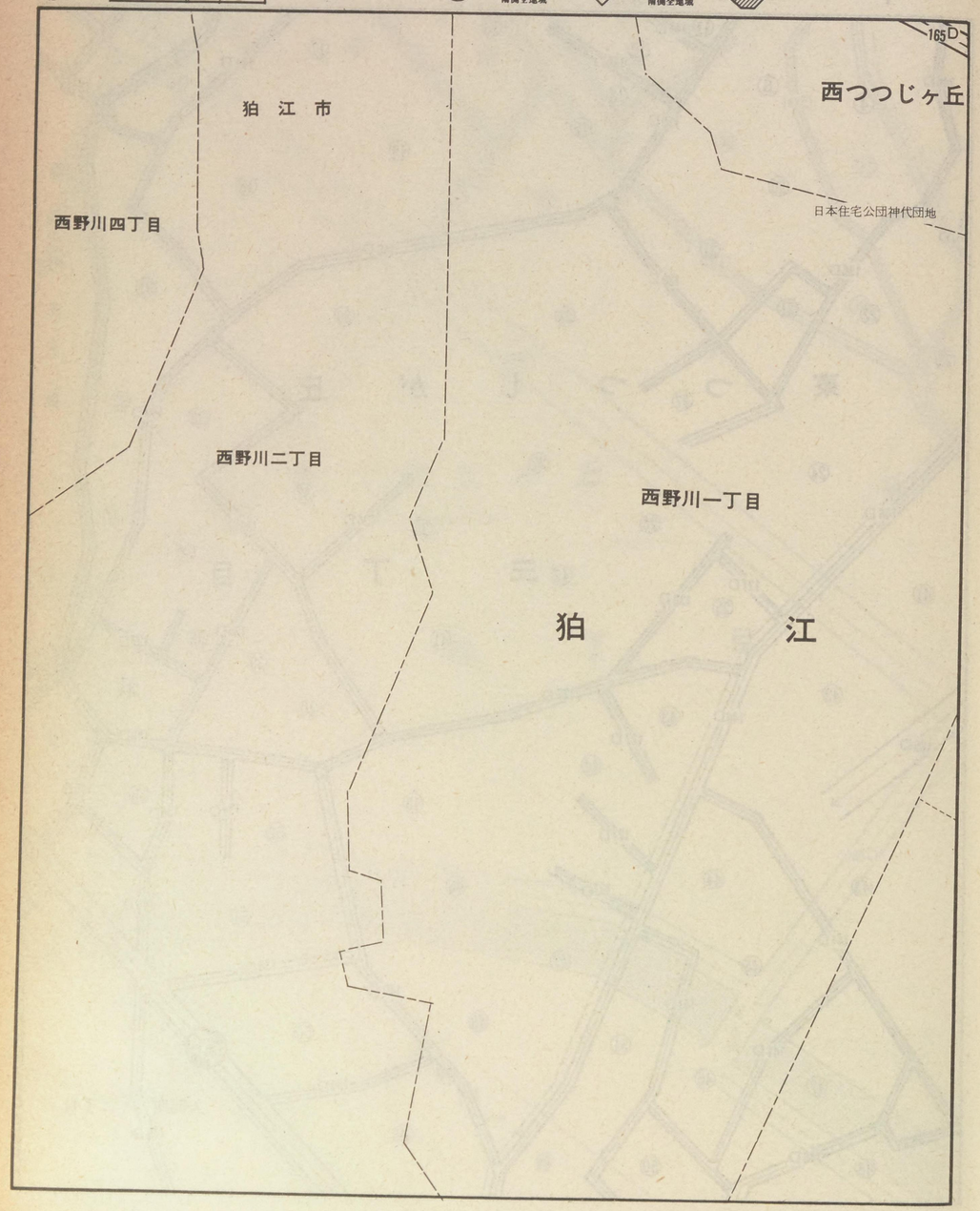

45091 東つつじヶ丘(三)

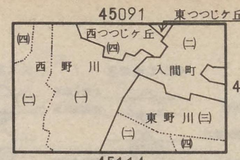

45098

45114

武蔵府中

45092

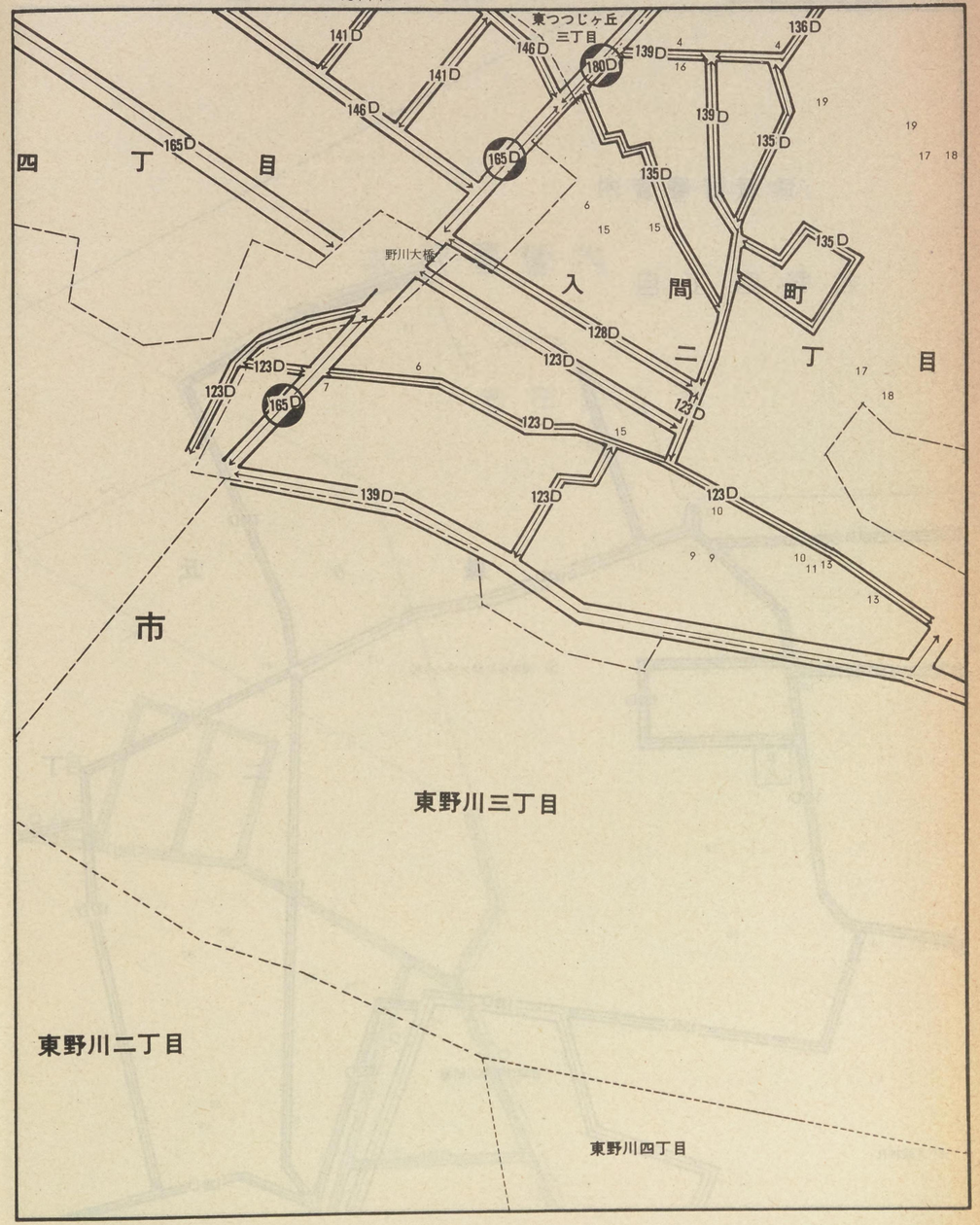

記号	借地権割合	記号	借地権割合
A	90%	E	50%
B	80%	F	40%
C	70%	G	30%
D	60%	H	20%

繁華街・高度商業地区
道路を中心として全地域
道路沿い

普通商業地区
併用住宅地区
全地域
北側道路沿い
南側全地域

中小工場地区
北側全地域
南側道路沿い
南側全地域

大工場地区
北側全地域
南側道路沿い
北側全地域

普通住宅地区
家内工場地区
無印は全地域

45093

武蔵野署管内

北野四丁目

緑ケ丘二丁目

調布市立緑ケ丘小学校

都営住宅仙川団地

八幡神社

45087

緑ケ丘(二)

45094

武蔵府中

45093

北沢署管内

給田四丁目

中岡

記号	借地権割合	記号	借地権割合
A	90%	E	50%
B	80%	F	40%
C	70%	G	30%
D	60%	H	20%

繁華街・高度商業地区
道路を中心として全域
道路沿い

普通商業地区 併用住宅地区
全地域
北側道路沿い
南側全地域

中小工場地区
北側全地域
南側道路沿い
南側全地域

大工場地区
北側全地域
南側道路沿い
北側全地域

普通住宅地区 家内工場地区
無印は全地域

45094

129D 129D 139D 139D

緑 ケ 丘 二

都営住宅仙川団地

147D 155D 弁天橋 142 D 139 D 153D 136D

仙 川 町

5 14 4 165D 17 3 150D 6 13 180D 160D 160D 160D 160D 139D 134D 目

仙川町二丁目 7 210C 215C 190C 195D 11 165D 160D 9 245C 2

45093

45088

緑 ケ 丘 (二)

仙 川 町 (三)

(二)

45095

武蔵府中

45094

51 134D 129D 134D 63 65 51 丘 127D 127D 127D 145D 132D 62 143D 143D 66 給 田 四 丁 目 139D 61 66 67 丁 目 139D 67 59 68 190C 68 甲州街道 155D 139D D 150 16 17 190C 給 田 三 丁 目 195D

北 沢 署 管 内

京王線

給 田 二 丁 目

給 田 一 丁 目

記号	借地権割合	記号	借地権割合
A	90%	E	50%
B	80%	F	40%
C	70%	G	30%
D	60%	H	20%

繁華街・高度商業地区
道路を中心として全地域
道路沿い

普通商業地区
併用住宅地区
全地域
北側道路沿い
南側全地域

中小工場地区
北側全地域
南側道路沿い
南側全地域

大工場地区
北側全地域
南側道路沿い
北側全地域

普通住宅地区
家内工場地区
無印は全地域

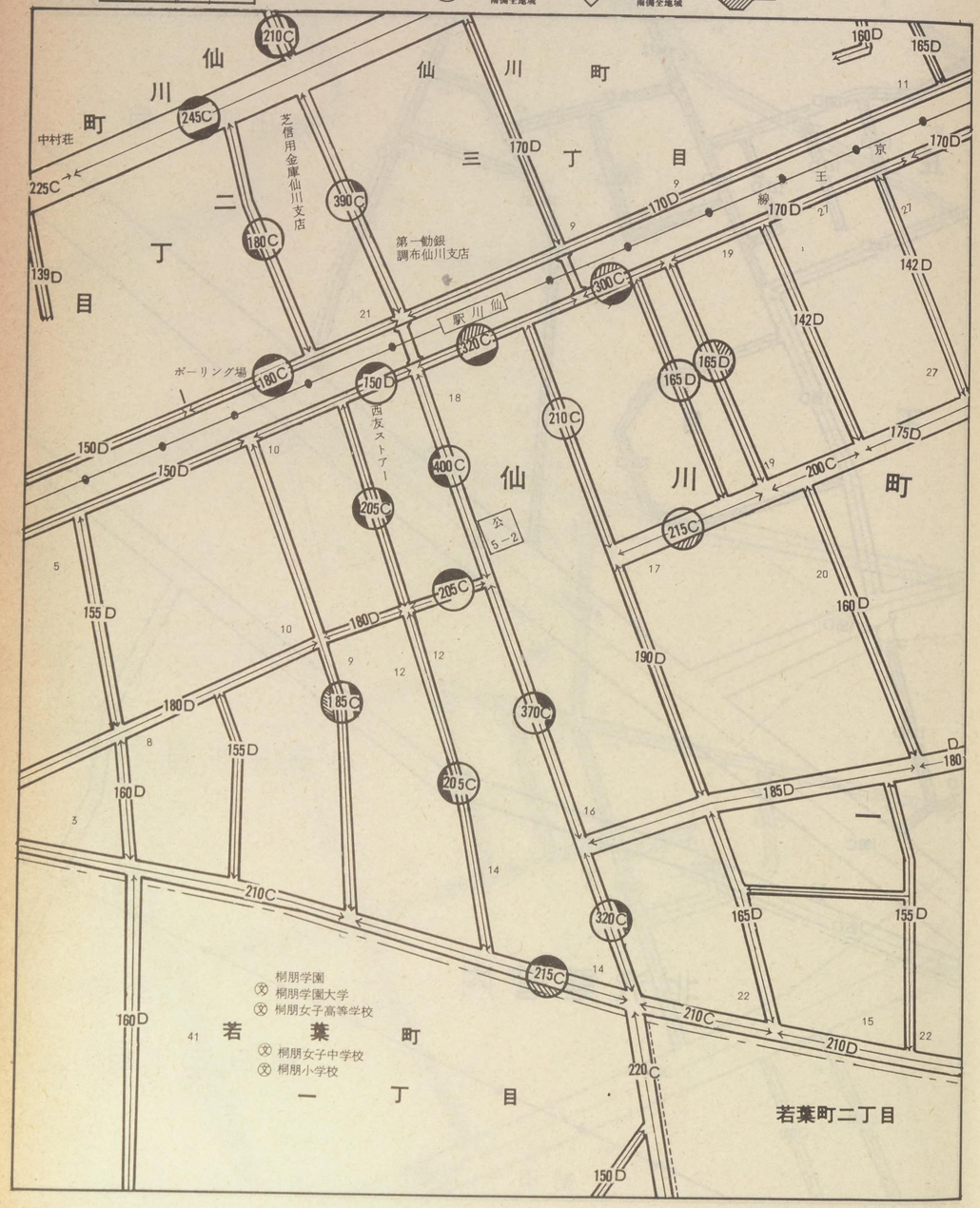

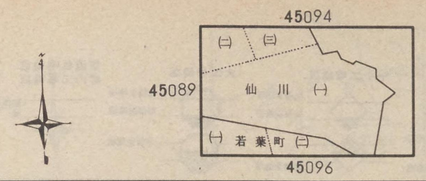

武蔵府中

45095

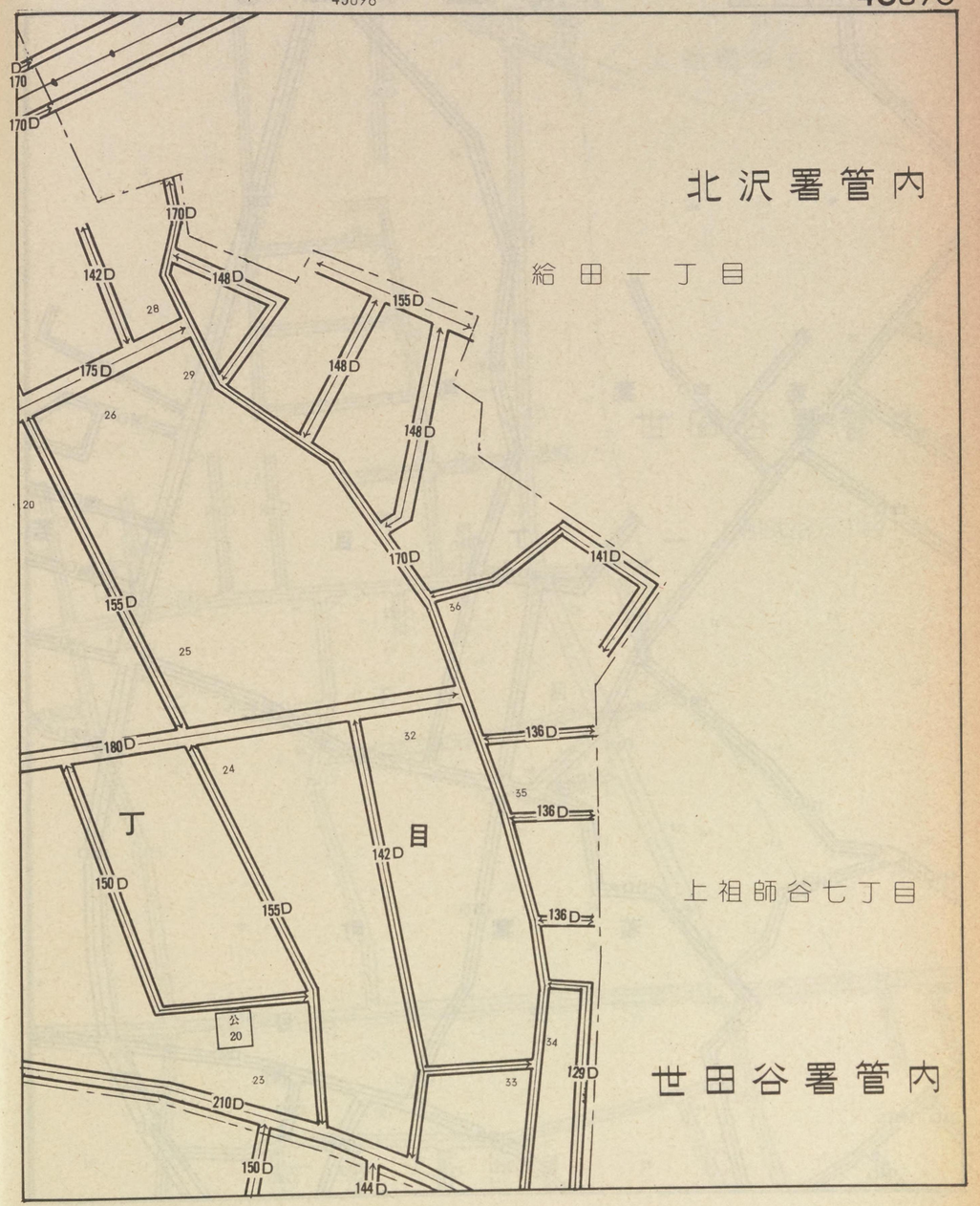

記号	借地権割合	記号	借地権割合
A	90%	E	50%
B	80%	F	40%
C	70%	G	30%
D	60%	H	20%

繁華街・高度商業地区
道路を中心として全地域
道路沿い

普通商業地区
併用住宅地区
全地域
北側道路沿い
南側全地域

中小工場地区
北側全地域
南側道路沿い
南側全地域

大工場地区
北側全地域
南側道路沿い
北側全地域

普通住宅地区
家内工場地区
無印は全地域

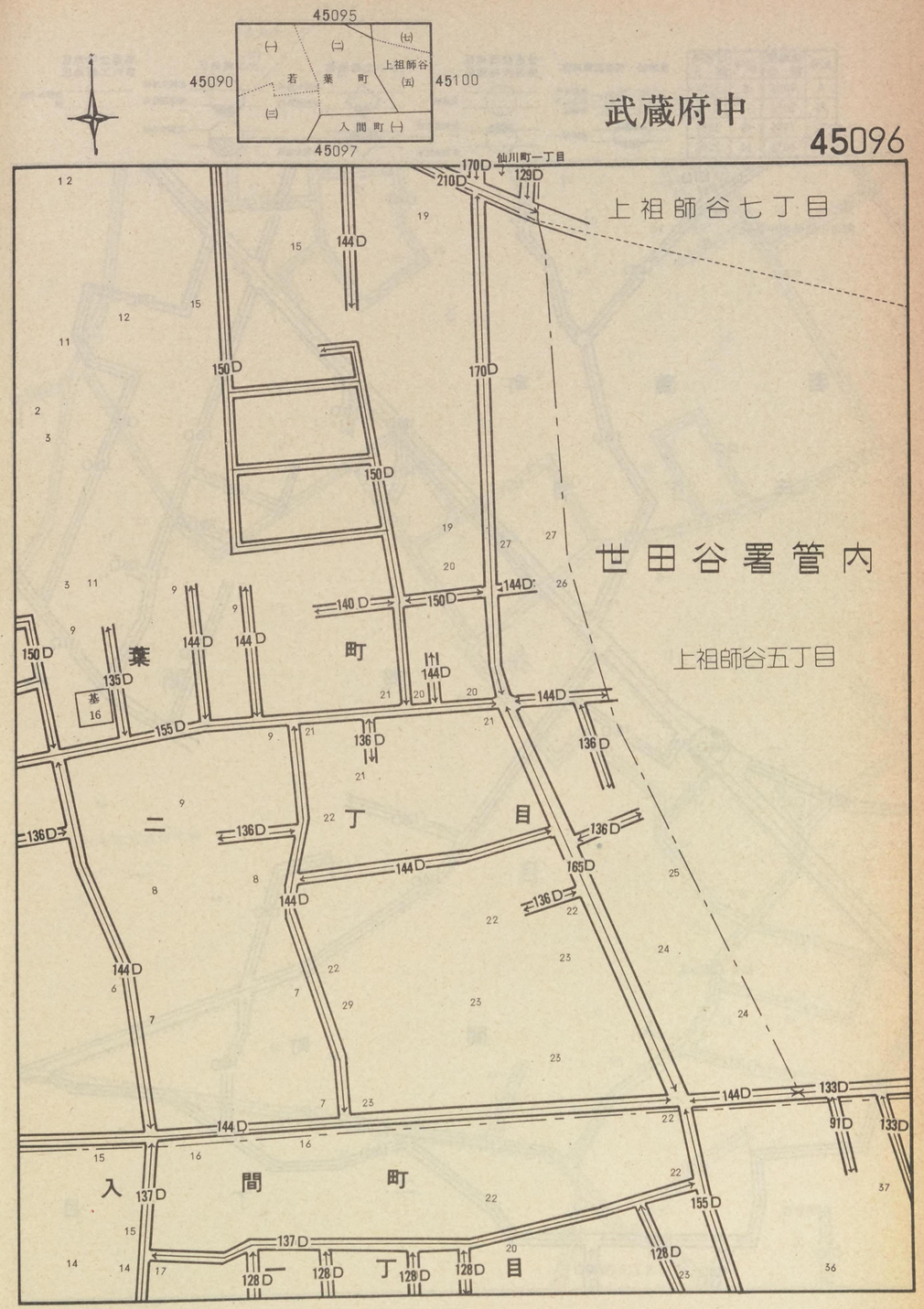

武蔵府中

45096

上祖師谷七丁目

世田谷署管内

上祖師谷五丁目

仙川町一丁目

若葉町二丁目

入間町一丁目

記号	借地権割合	記号	借地権割合
A	90%	E	50%
B	80%	F	40%
C	70%	G	30%
D	60%	H	20%

繁華街・高度商業地区
道路を中心として全地域
道路沿い

普通商業地区
併用住宅地区
全地域
北側道路沿い
南側全地域

中小工場地区
北側全地域
南側道路沿い
南側全地域

大工場地区
北側全地域
南側道路沿い
北側全地域

普通住宅地区
家内工場地区
無印は全地域

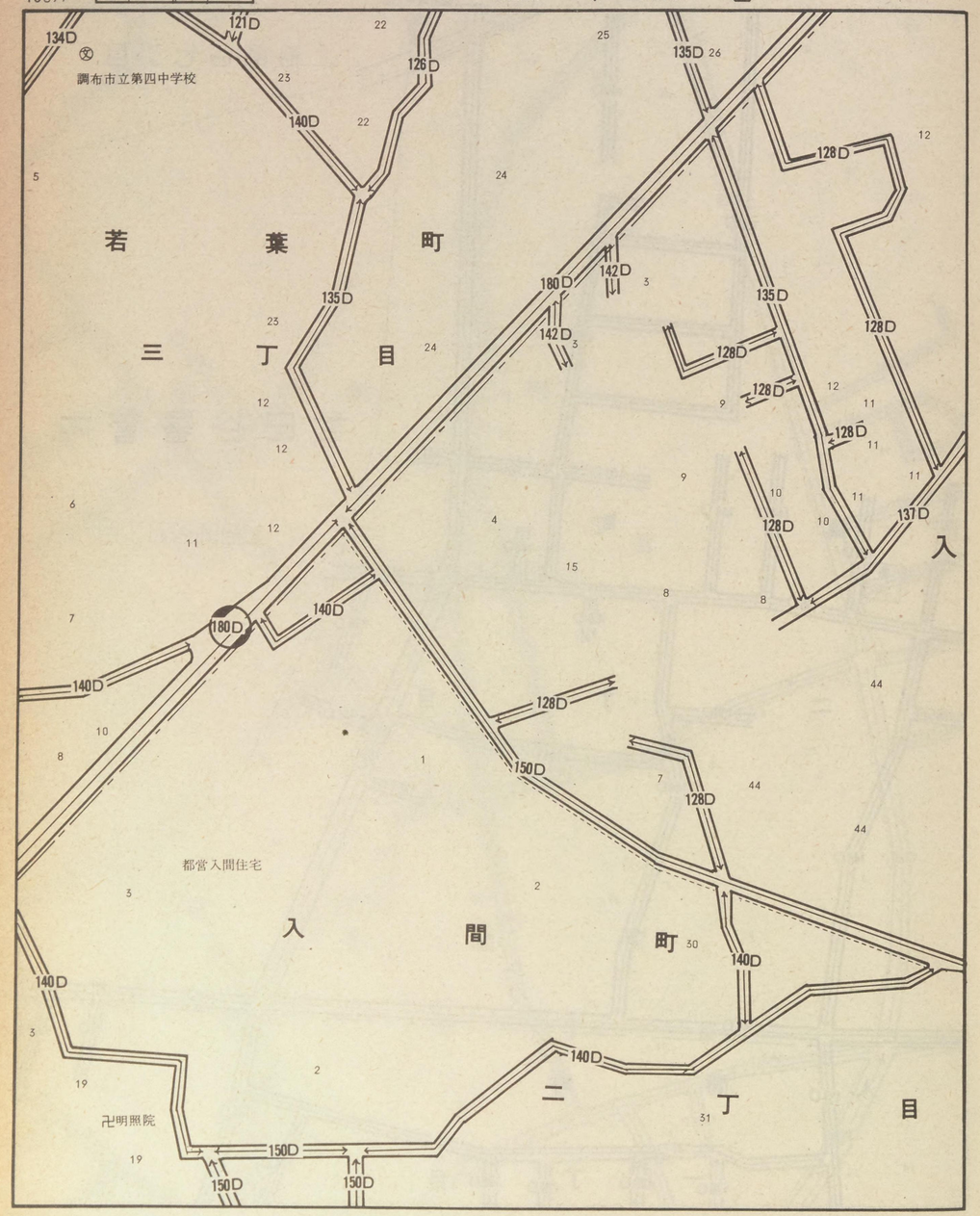

武蔵府中

記号	借地権割合	記号	借地権割合
A	90%	E	50%
B	80%	F	40%
C	70%	G	30%
D	60%	H	20%

繁華街・高度商業地区
道路を中心として全地域
道路沿い

普通商業地区
併用住宅地区
全地域
北側道路沿い
南側全地域

中小工場地区
北側全地域
南側道路沿い
南側全地域

大工場地区
北側全地域
南側道路沿い
北側全地域

普通住宅地区
家内工場地区
無印は全地域

45098

入間町

二丁目

中央電気通信学園

狛江市

東野川三丁目

150D 144D 139D 128D 134D

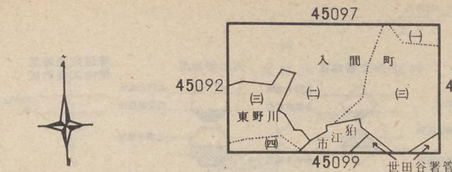

武蔵府中

45098

入間町一丁目

三丁目

世田谷署管内

成城四丁目

131D 150D 136D 128D 137D 144D 139D 140D 142D 134D 155D

記号	借地権割合	記号	借地権割合
A	90%	E	50%
B	80%	F	40%
C	70%	G	30%
D	60%	H	20%

繁華街・高度商業地区
道路を中心として全地域
道路沿い

普通商業地区
併用住宅地区
全地域
北側道路沿い
南側全地域

中小工場地区
北側全地域
南側道路沿い
南側全地域

大工場地区
北側全地域
南側道路沿い
北側全地域

普通住宅地区
家内工場地区
無印は全地域

45099

東野川四丁目

狛江市

喜多見九

45098

入間町(三)

四

東野川

成城(四)

(一)

喜多見(九)

岩戸北(二)

武蔵府中

45099

142D

18

139D

入間町三丁目

17

155D

18

世田谷署管内

成城四丁目

見

丁目

記号	借地権割合	記号	借地権割合
A	90%	E	50%
B	80%	F	40%
C	70%	G	30%
D	60%	H	20%

繁華街・高度商業地区
道路を中心として全地域
道路沿い

普通商業地区
併用住宅地区
全地域
北側道路沿い
南側全地域

中小工場地区
北側全地域
南側道路沿い
南側全地域

大工場地区
北側全地域
南側道路沿い
北側全地域

普通住宅地区
家内工場地区
無印は全地域

45100

上祖師谷五丁目

世田谷署管内

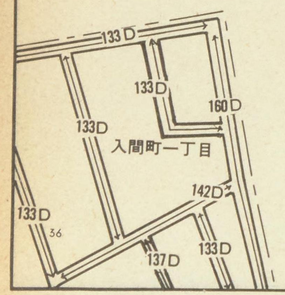

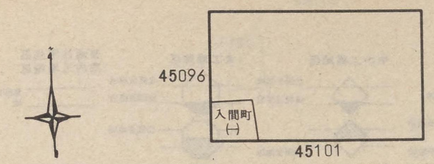

武蔵府中

45100

上祖師谷四丁目

記号	借地権割合	記号	借地権割合
A	90%	E	50%
B	80%	F	40%
C	70%	G	30%
D	60%	H	20%

繁華街・高度商業地区
道路を中心として全地域
道路沿い

普通商業地区
併用住宅地区
全地域
北側道路沿い
南側全地域

中小工場地区
北側全地域
南側道路沿い
南側全地域

大工場地区
北側全地域
南側道路沿い
北側全地域

普通住宅地区
家内工場地区
無印は全地域

45101

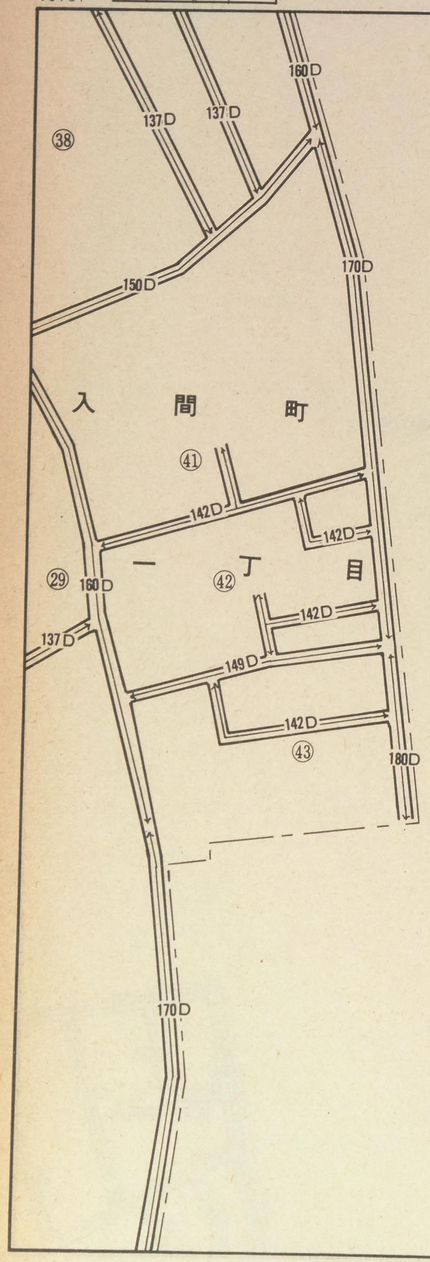

世田谷署管内

成城九丁目

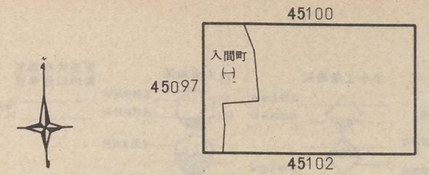

武蔵府中

45101

記号	借地権割合	記号	借地権割合
A	90%	E	50%
B	80%	F	40%
C	70%	G	30%
D	60%	H	20%

繁華街・高度商業地区
道路を中心として全地域
道路沿い

普通商業地区
併用住宅地区
全地域
北側道路沿い
南側全地域

中小工場地区
北側全地域
南側道路沿い
南側全地域

大工場地区
北側全地域
南側道路沿い
北側全地域

普通住宅地区
家内工場地区
無印は全地域

45102

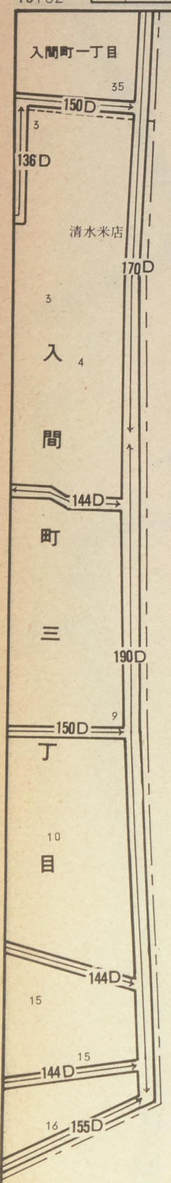

成城八丁目

世田谷署管内

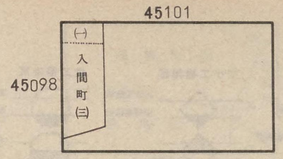

武蔵府中

45102

記号	借地権割合	記号	借地権割合
A	90%	E	50%
B	80%	F	40%
C	70%	G	30%
D	60%	H	20%

繁華街・高度商業地区
道路を中心として全地域
道路沿い

普通商業地区
併用住宅地区
全地域
北側道路沿い
南側全地域

中小工場地区
北側全地域
南側道路沿い
南側全地域

大工場地区
北側全地域
南側道路沿い
北側全地域

普通住宅地区
家内工場地区
無印は全地域

45103

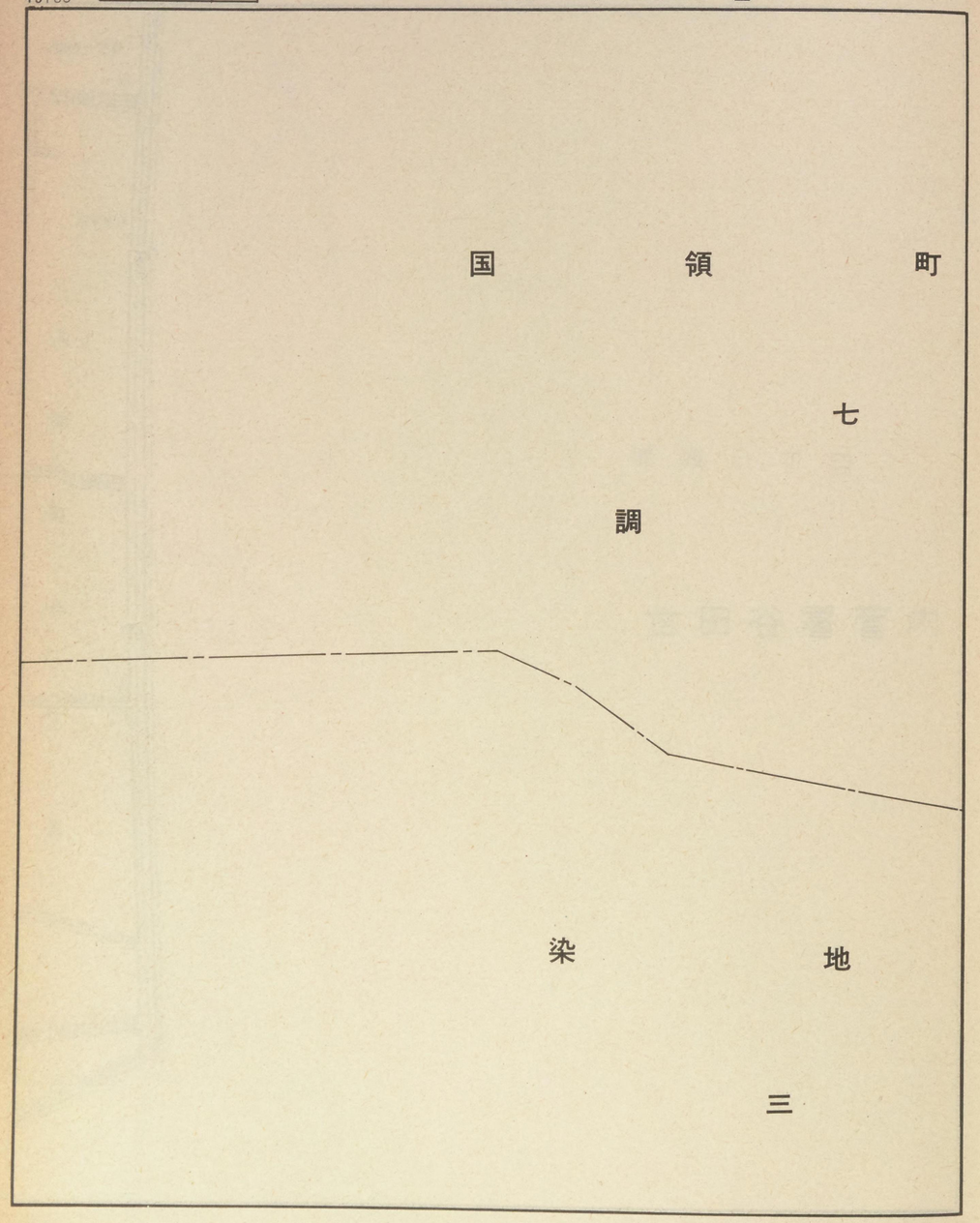

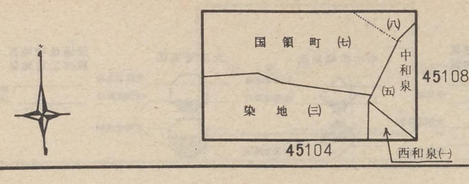

武蔵府中

45103

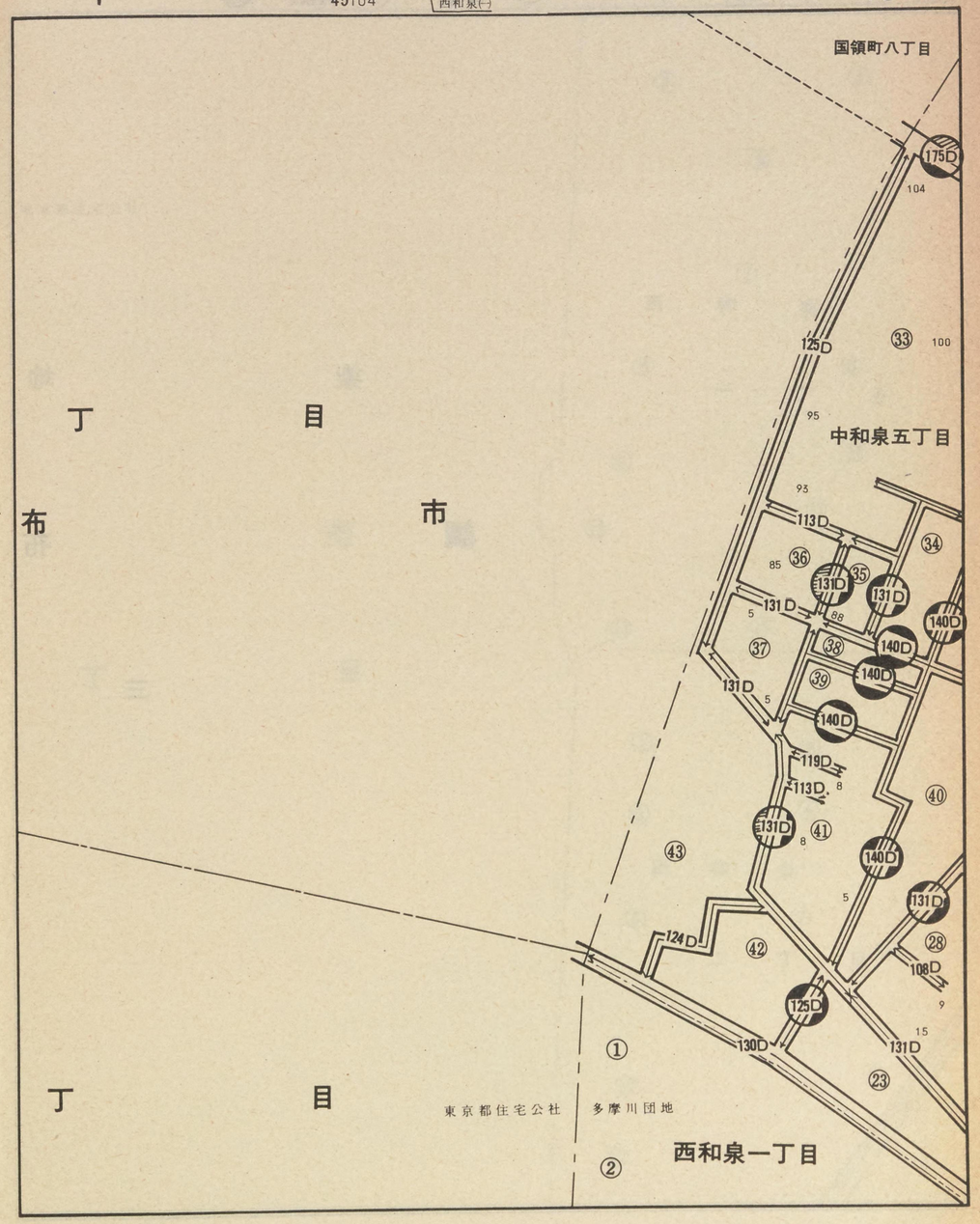

記号	借地権割合	記号	借地権割合
A	90%	E	50%
B	80%	F	40%
C	70%	G	30%
D	60%	H	20%

繁華街・高度商業地区
道路を中心として全地域
道路沿い

普通商業地区
併用住宅地区
全地域
北側道路沿い
南側全地域

中小工場地区
北側全地域
南側道路沿い
南側全地域

大工場地区
北側全地域
南側道路沿い
北側全地域

普通住宅地区
家内工場地区
無印は全地域

45104

染地調布三丁目



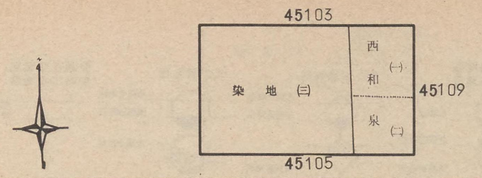

武蔵府中市

45104

東京都住宅公社

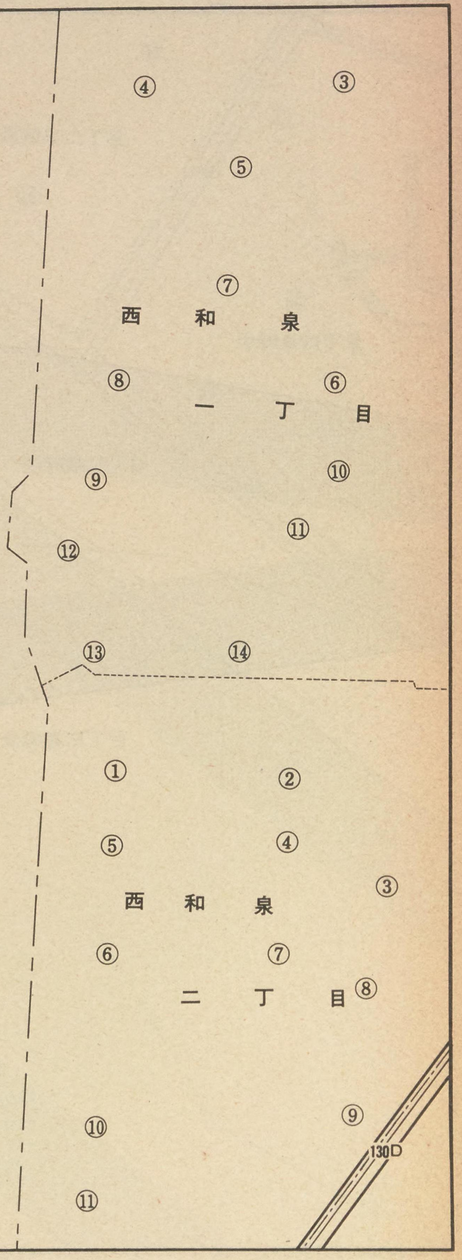

記号	借地権割合	記号	借地権割合
A	90%	E	50%
B	80%	F	40%
C	70%	G	30%
D	60%	H	20%

繁華街・高度商業地区
道路を中心として全地域
道路沿い

普通商業地区
併用住宅地区
全地域
北側道路沿い
南側全地域

中小工場地区
北側全地域
南側道路沿い
南側全地域

大工場地区
北側全地域
南側道路沿い
北側全地域

普通住宅地区
家内工場地区
無印は全地域

45105

神奈川県 川 崎 市

45104

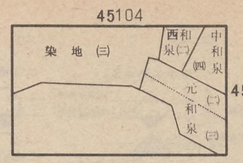

武蔵府中

45105

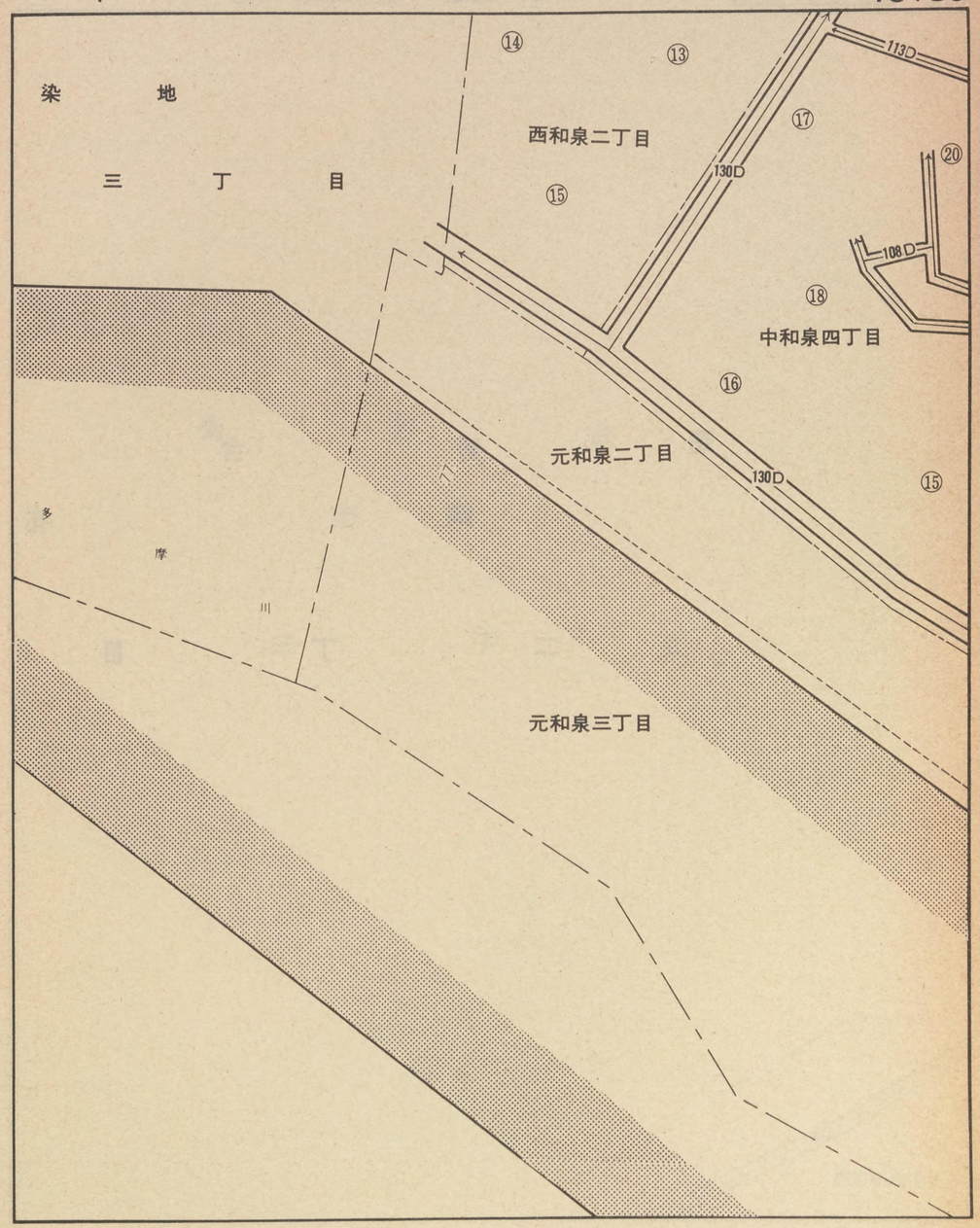

記号	借地権割合	記号	借地権割合
A	90%	E	50%
B	80%	F	40%
C	70%	G	30%
D	60%	H	20%

繁華街・高度商業地区
道路を中心として全地域
道路沿い

普通商業地区
併用住宅地区
全地域
北側道路沿い
南側全地域

中小工場地区
北側全地域
南側道路沿い
南側全地域

大工場地区
北側全地域
南側道路沿い
北側全地域

普通住宅地区
家内工場地区
無印は全地域

45106

菊野台

調布

二丁目

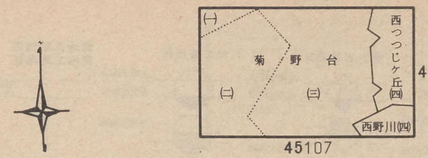

菊野台

市

三丁目

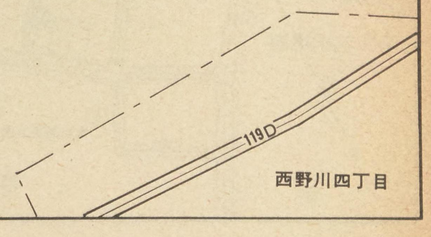

記号	借地権割合	記号	借地権割合
A	90%	E	50%
B	80%	F	40%
C	70%	G	30%
D	60%	H	20%

繁華街・高度商業地区
道路を中心として全地域
道路沿い

普通商業地区
併用住宅地区
全地域
北側道路沿い
南側全地域

中小工場地区
北側全地域
南側道路沿い
南側全地域

大工場地区
北側全地域
南側道路沿い
北側全地域

普通住宅地区
家内工場地区
無印は全地域

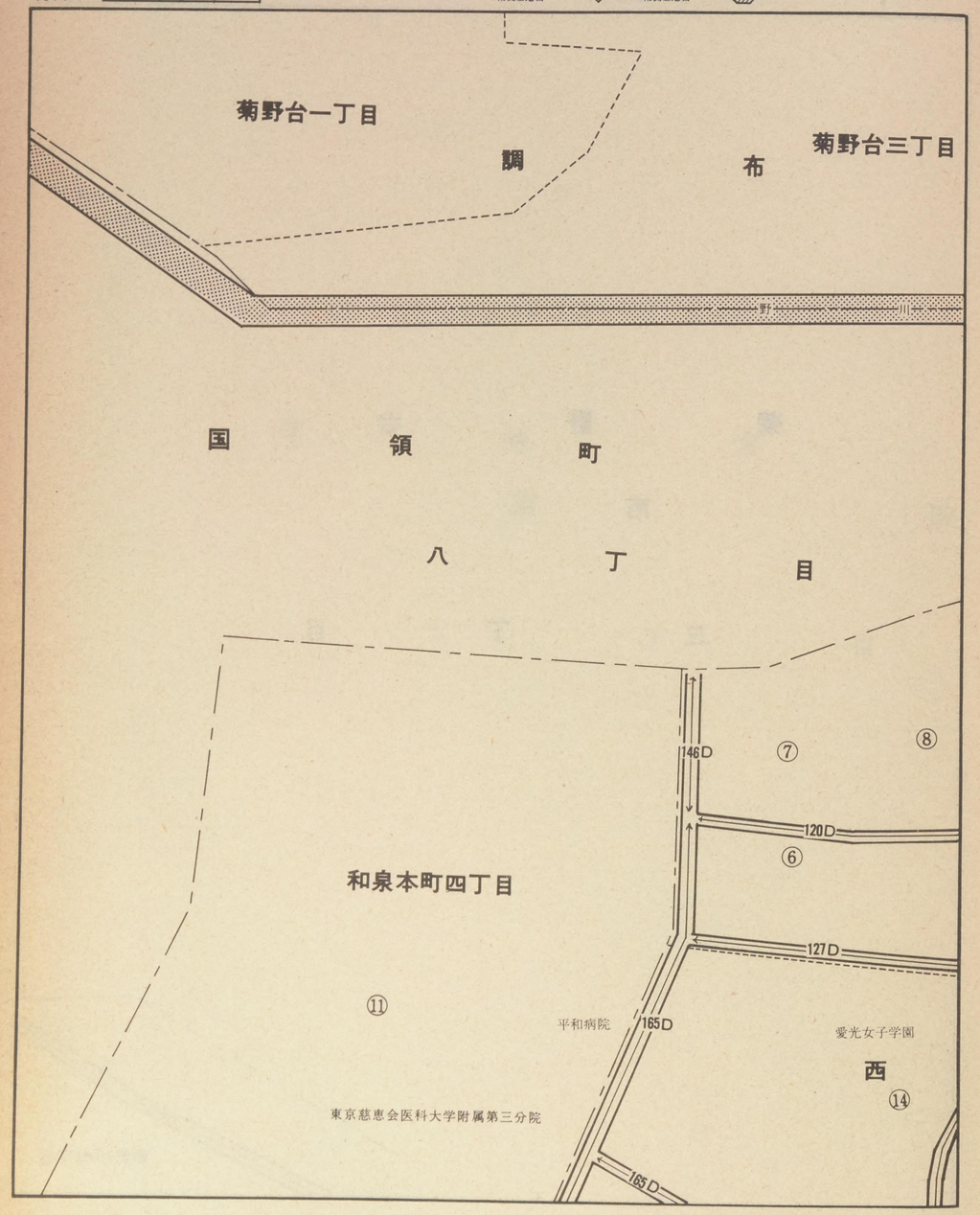

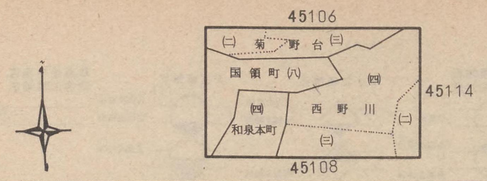

武蔵府中

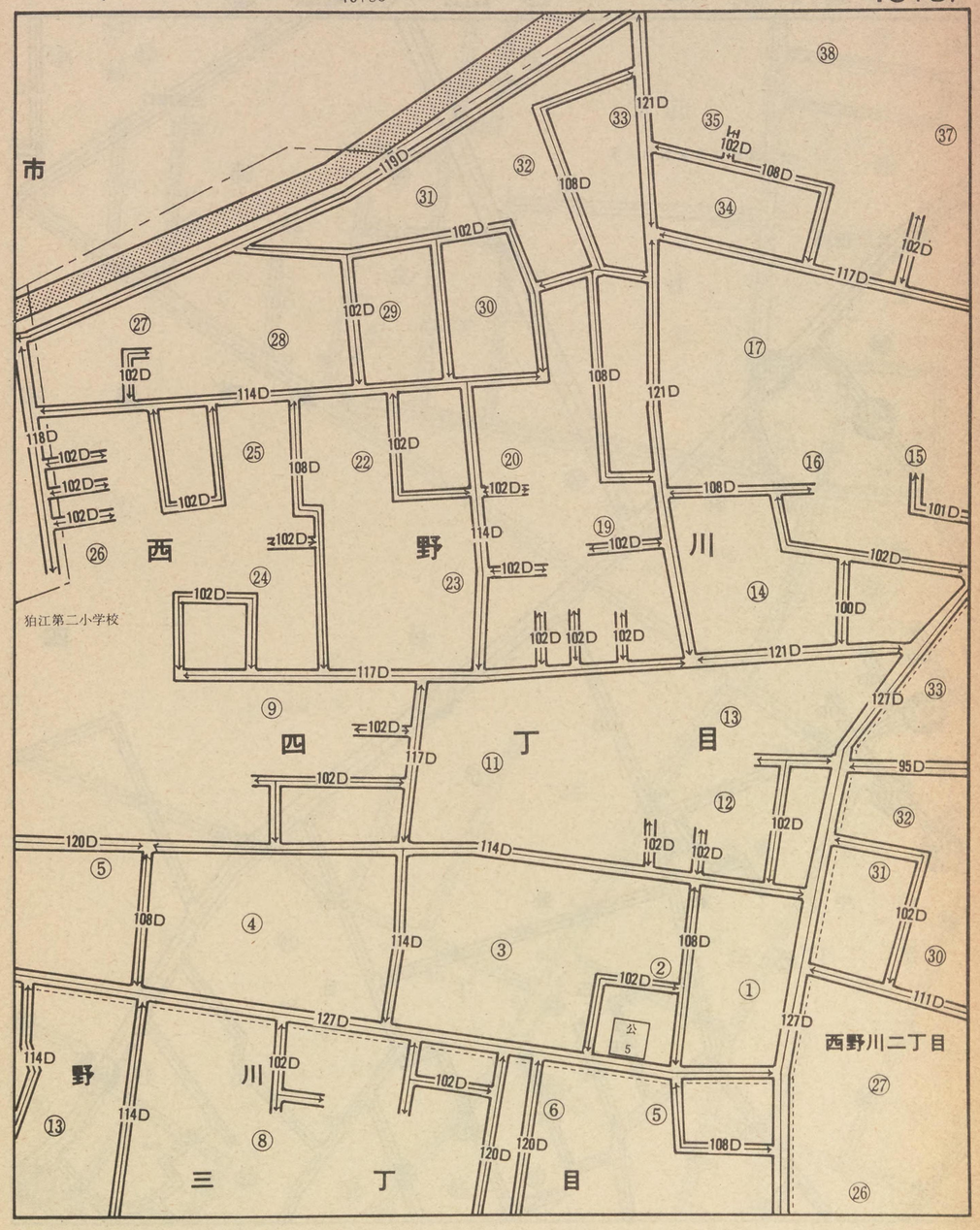

記号	借地権割合	記号	借地権割合
A	90%	E	50%
B	80%	F	40%
C	70%	G	30%
D	60%	H	20%

繁華街・高度商業地区
道路を中心として全地域
道路沿い

普通商業地区
併用住宅地区
全地域
北側道路沿い
南側全地域

中小工場地区
北側全地域
南側道路沿い
南側全地域

大工場地区
北側全地域
南側道路沿い
北側全地域

普通住宅地区
家内工場地区
無印は全地域

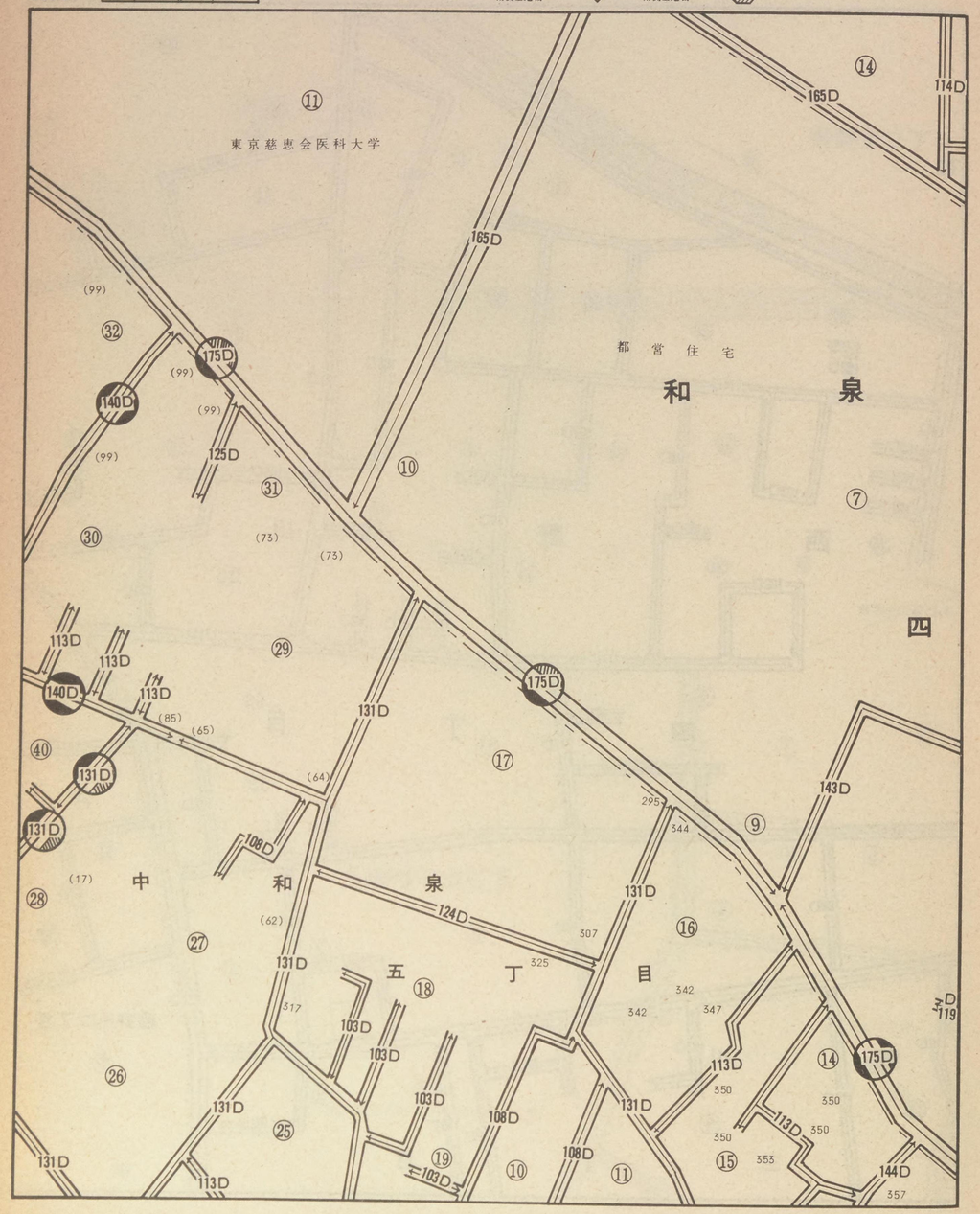

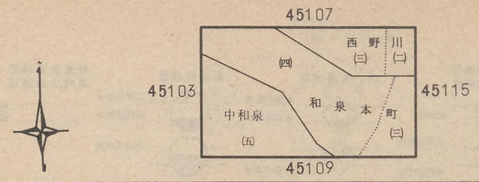

武蔵府中

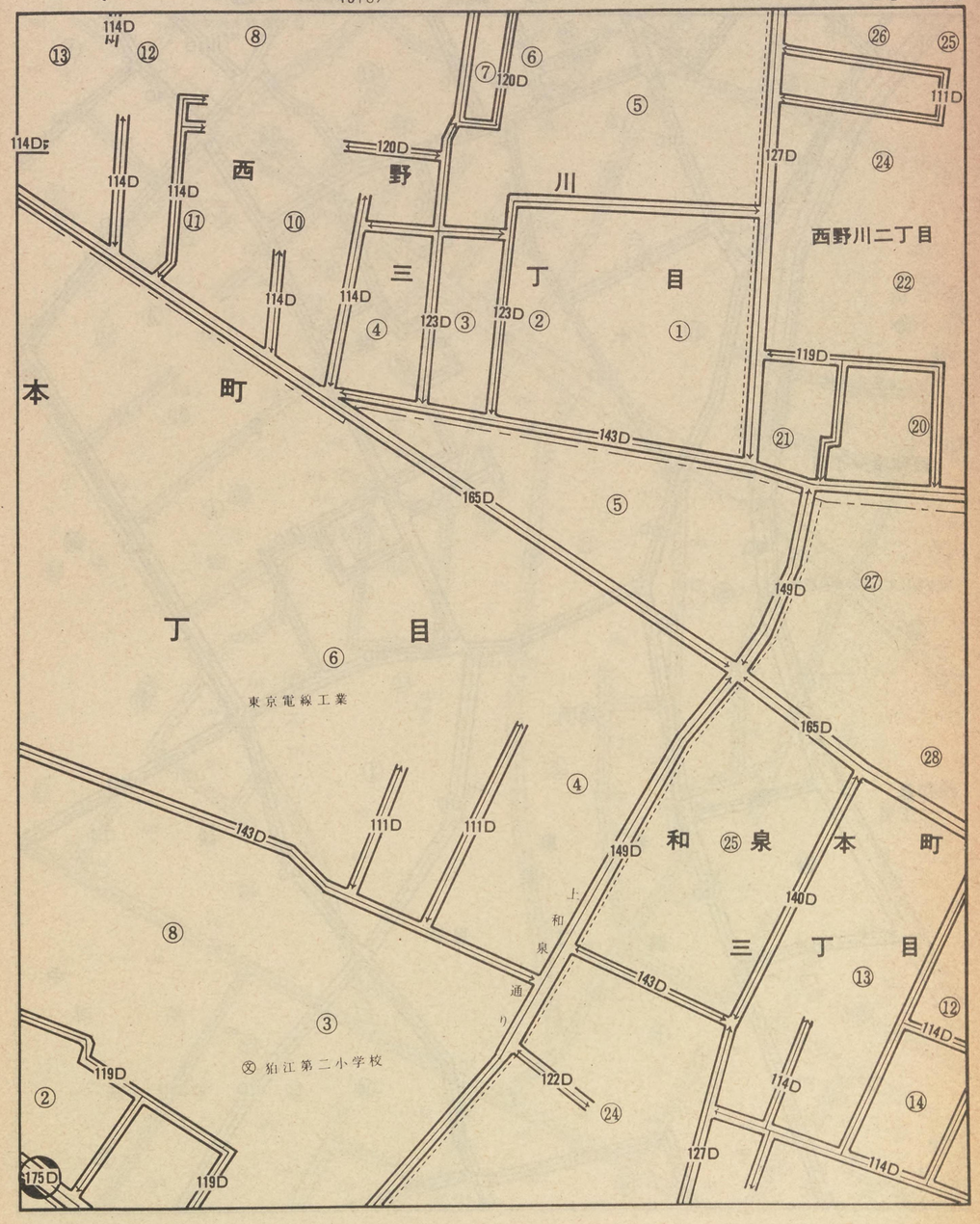

記号	借地権割合	記号	借地権割合
A	90%	E	50%
B	80%	F	40%
C	70%	G	30%
D	60%	H	20%

繁華街・高度商業地区
道路を中心として全地域
道路沿い

普通商業地区
併用住宅地区
全地域
北側道路沿い
南側全地域

中小工場地区
北側全地域
南側道路沿い
南側全地域

大工場地区
北側全地域
南側道路沿い
北側全地域

普通住宅地区
家内工場地区
無印は全地域

45109

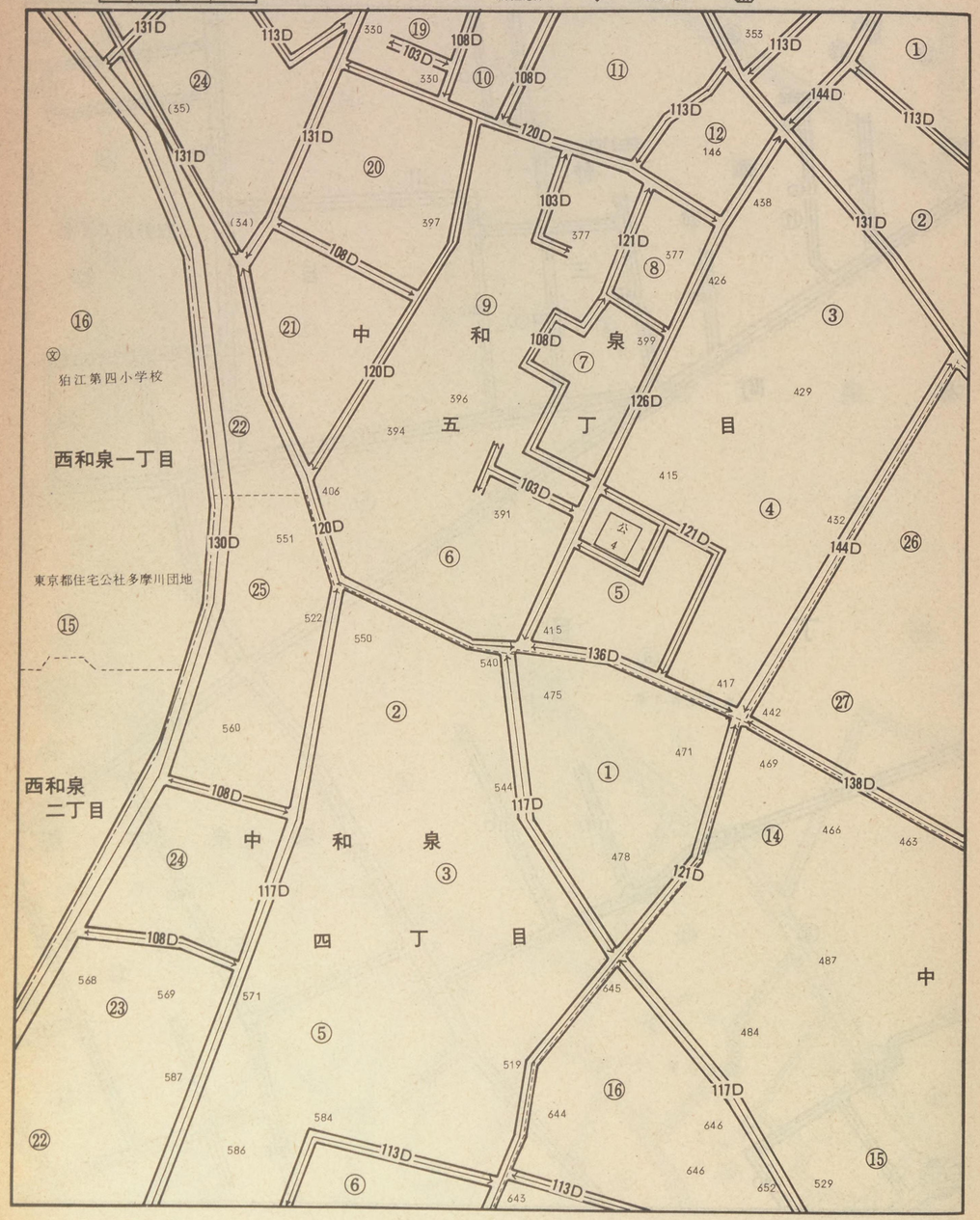

45108
45104
45116
45110

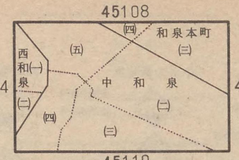

武蔵府中

45109

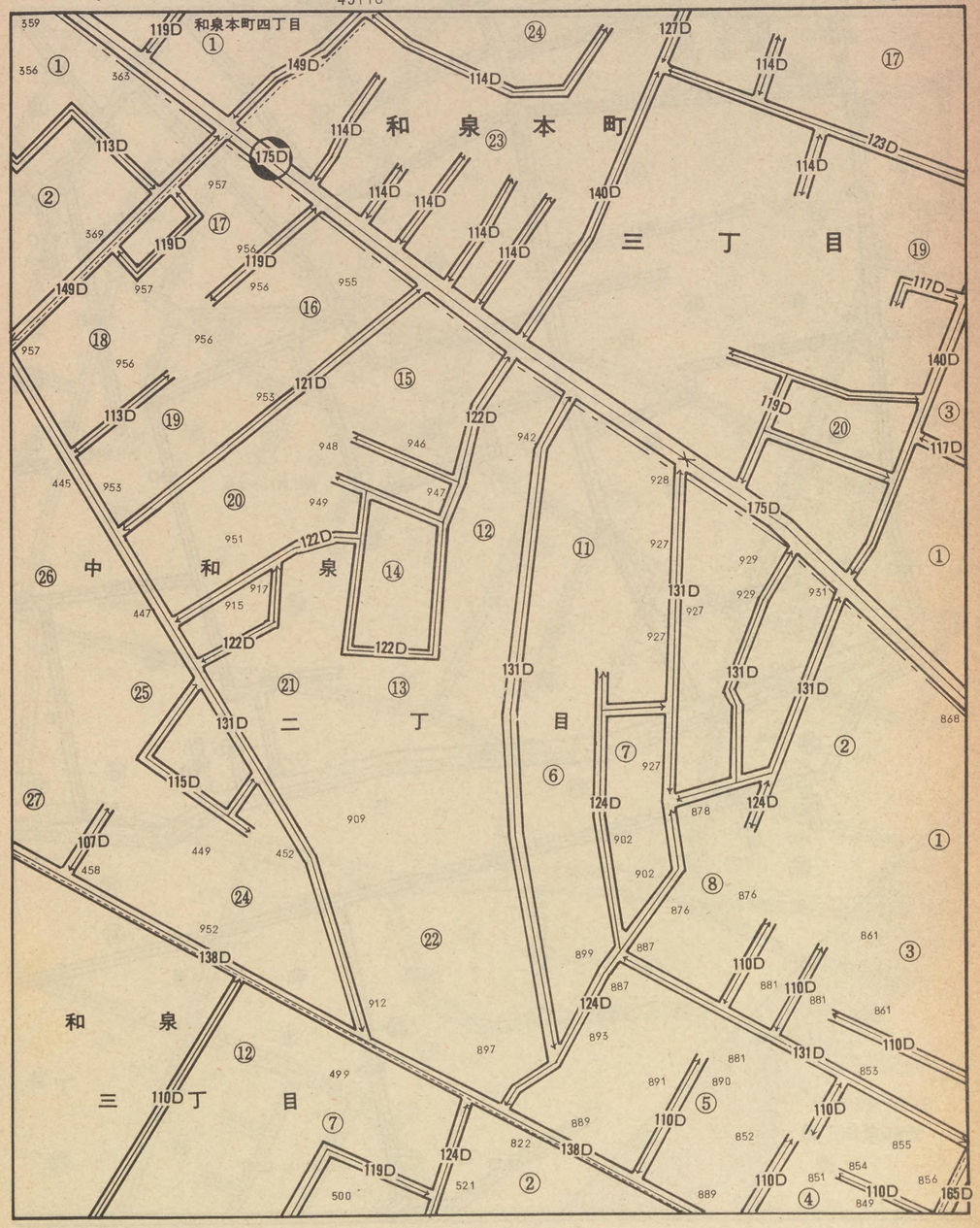

記号	借地権割合	記号	借地権割合
A	90%	E	50%
B	80%	F	40%
C	70%	G	30%
D	60%	H	20%

繁華街・高度商業地区
道路を中心として全地域
道路沿い

普通商業地区
併用住宅地区
全地域
北側道路沿い
南側全地域

中小工場地区
北側全地域
南側道路沿い
南側全地域

大工場地区
北側全地域
南側道路沿い
北側全地域

普通住宅地区
家内工場地区
無印は全地域

45110

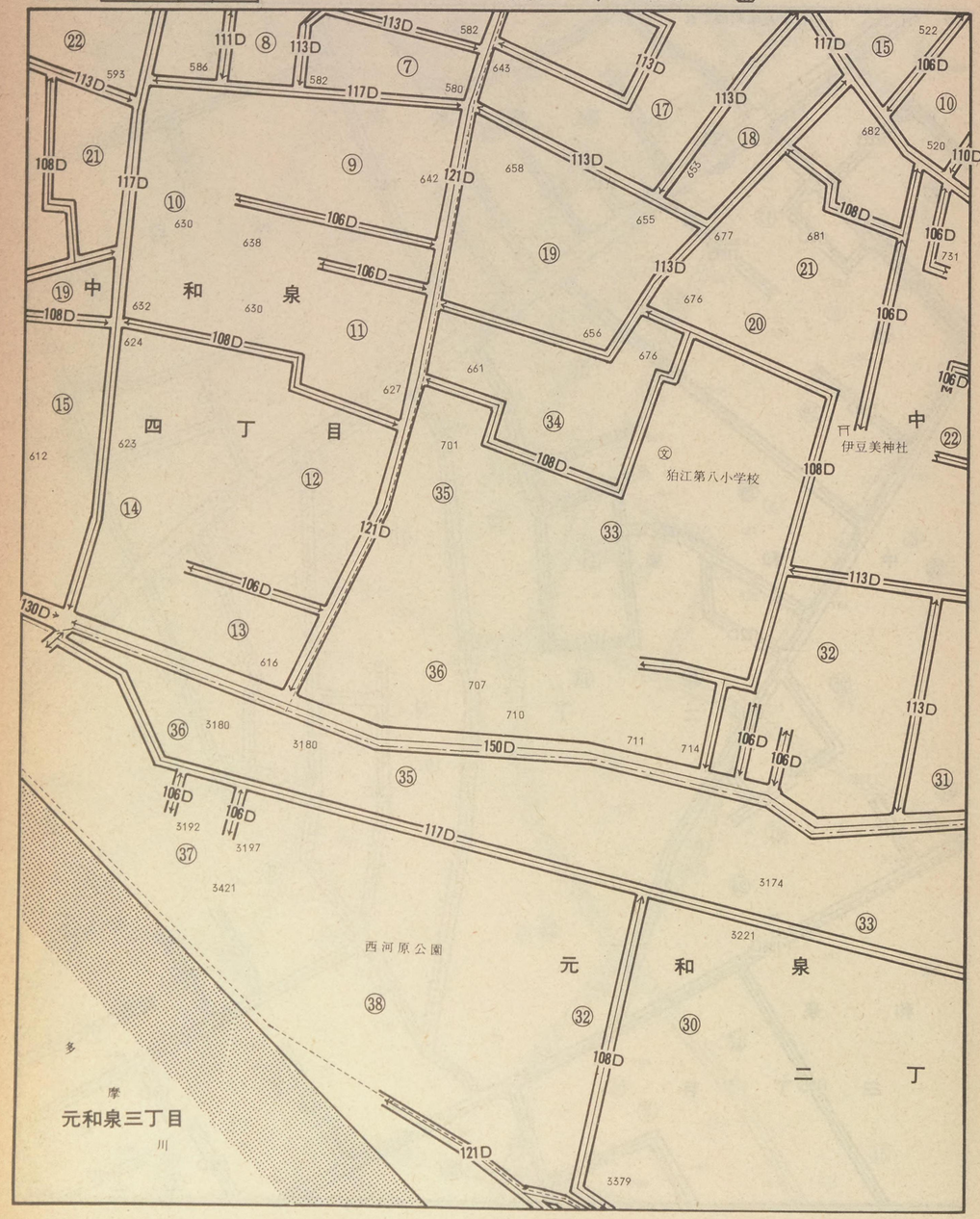

45109
45105
45117
45111
(四) 中和泉 (二) (一)
(三) 元和泉 (二) (一)

武蔵府中

45110

記号	借地権割合	記号	借地権割合
A	90%	E	50%
B	80%	F	40%
C	70%	G	30%
D	60%	H	20%

繁華街・高度商業地区
道路を中心として全地域
道路沿い

普通商業地区
併用住宅地区
全地域
北側道路沿い
南側全地域

中小工場地区
北側全地域
南側道路沿い
南側全地域

大工場地区
北側全地域
南側道路沿い
北側全地域

普通住宅地区
家内工場地区
無印は全地域

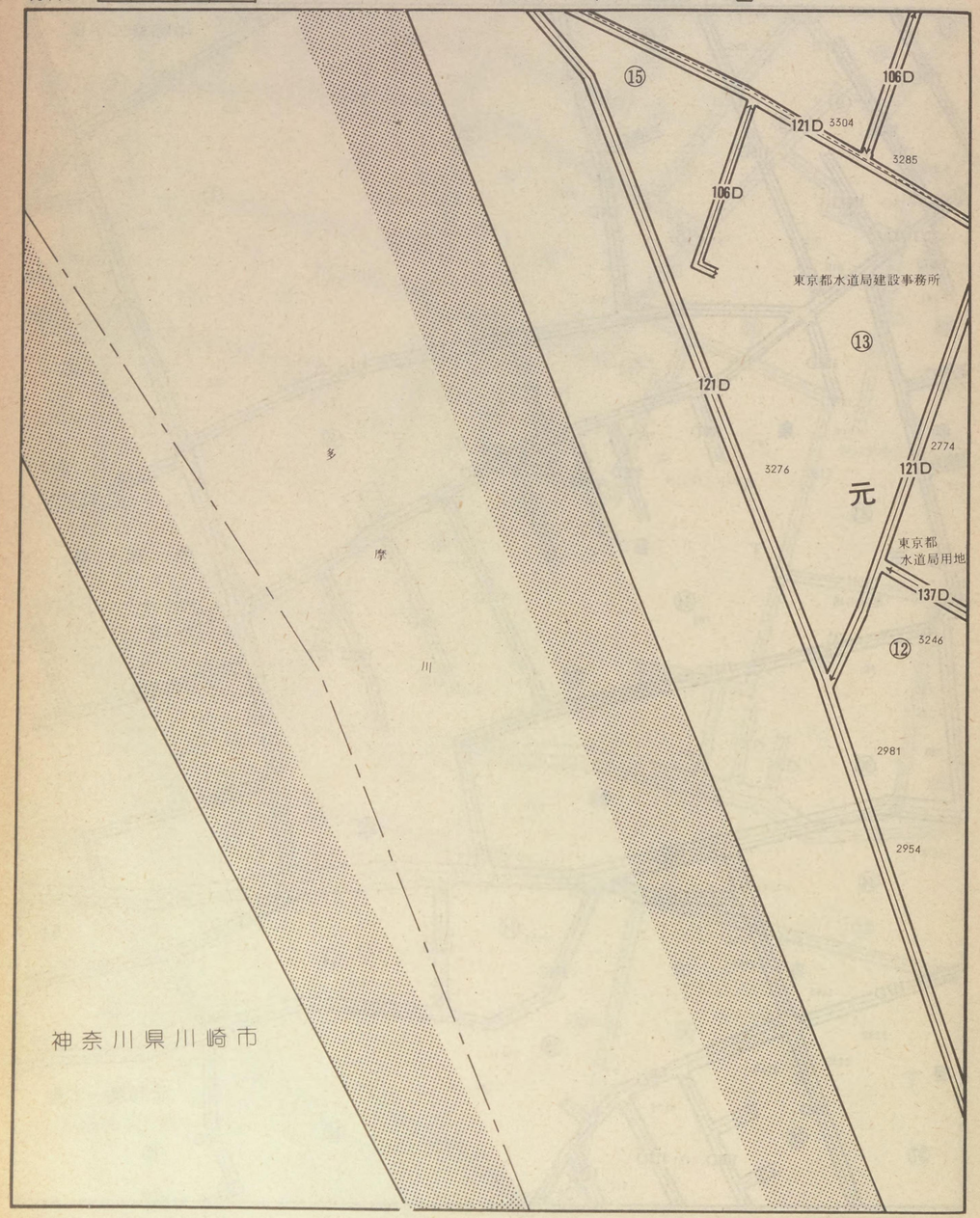

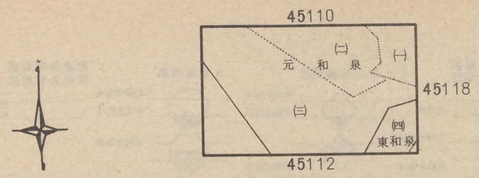

武蔵府中

45111

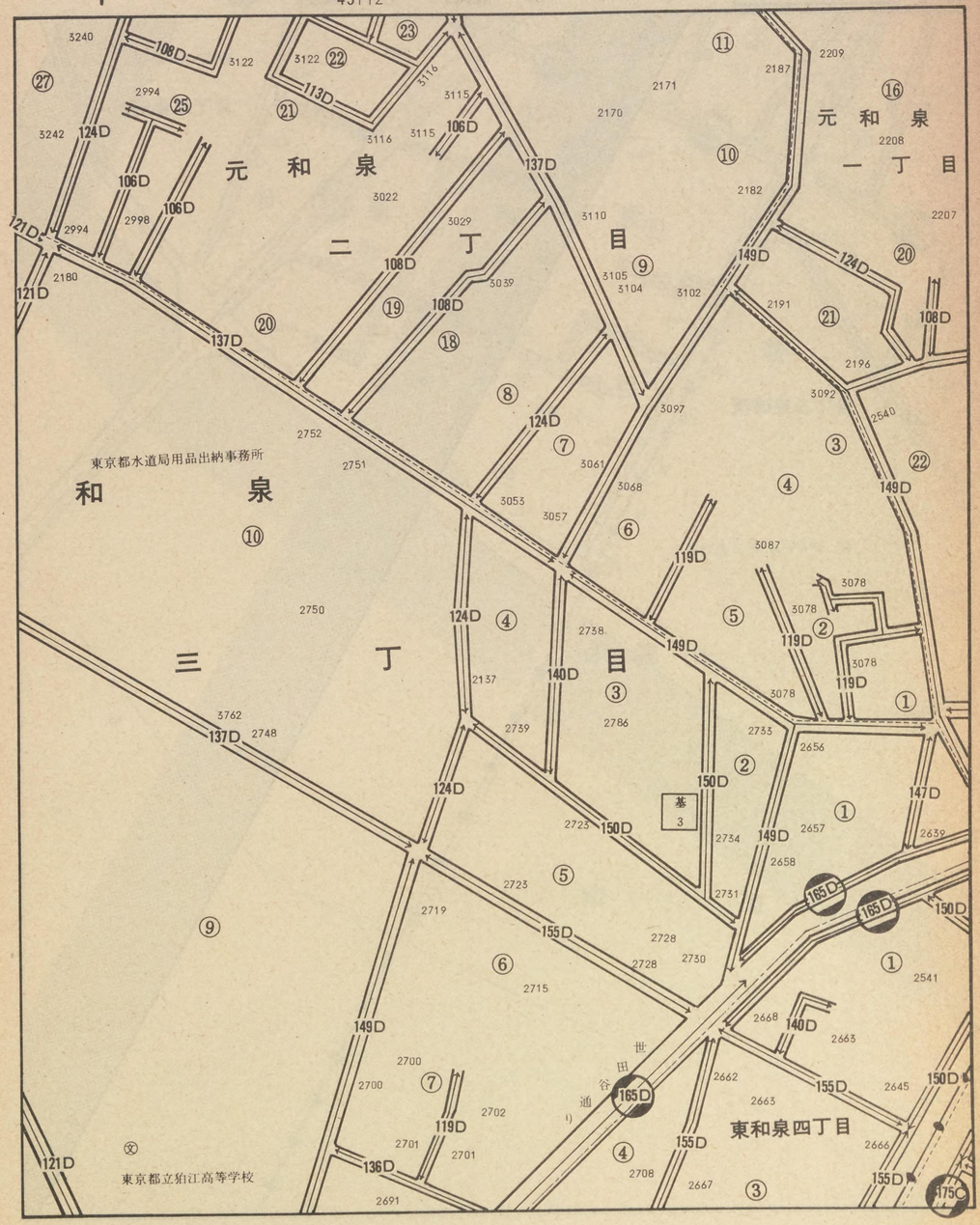

記号	借地権割合	記号	借地権割合
A	90%	E	50%
B	80%	F	40%
C	70%	G	30%
D	60%	H	20%

繁華街・高度商業地区
道路を中心として全地域
道路沿い

普通商業地区
併用住宅地区
全地域
北側道路沿い
南側全地域

中小工場地区
北側全地域
南側道路沿い
南側全地域

大工場地区
北側全地域
南側道路沿い
北側全地域

普通住宅地区
家内工場地区
無印は全地域

45112



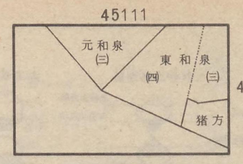

武蔵府中

45112

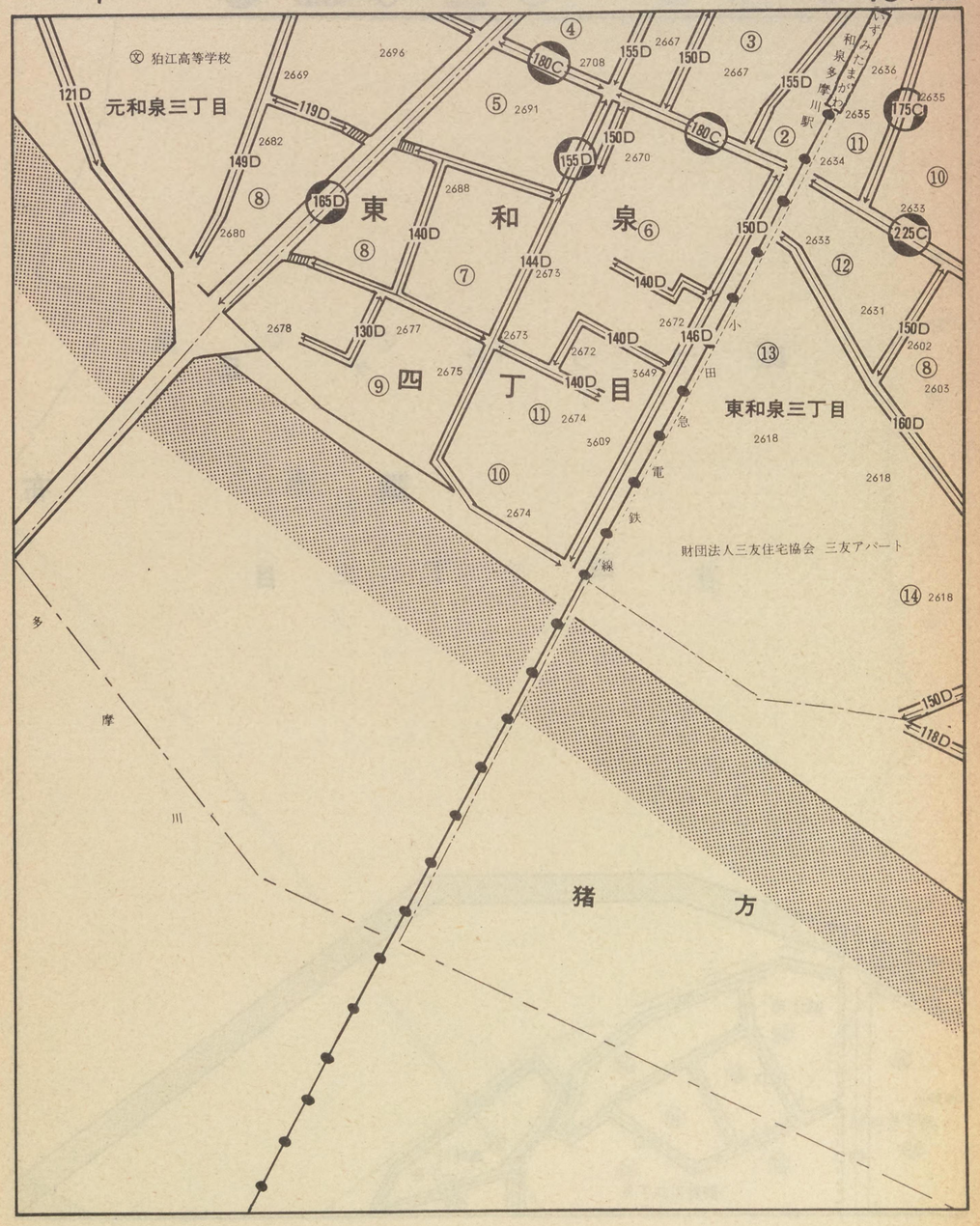

記号	借地権割合	記号	借地権割合
A	90%	E	50%
B	80%	F	40%
C	70%	G	30%
D	60%	H	20%

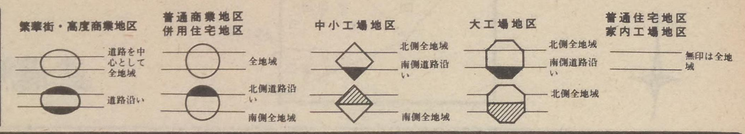

45113

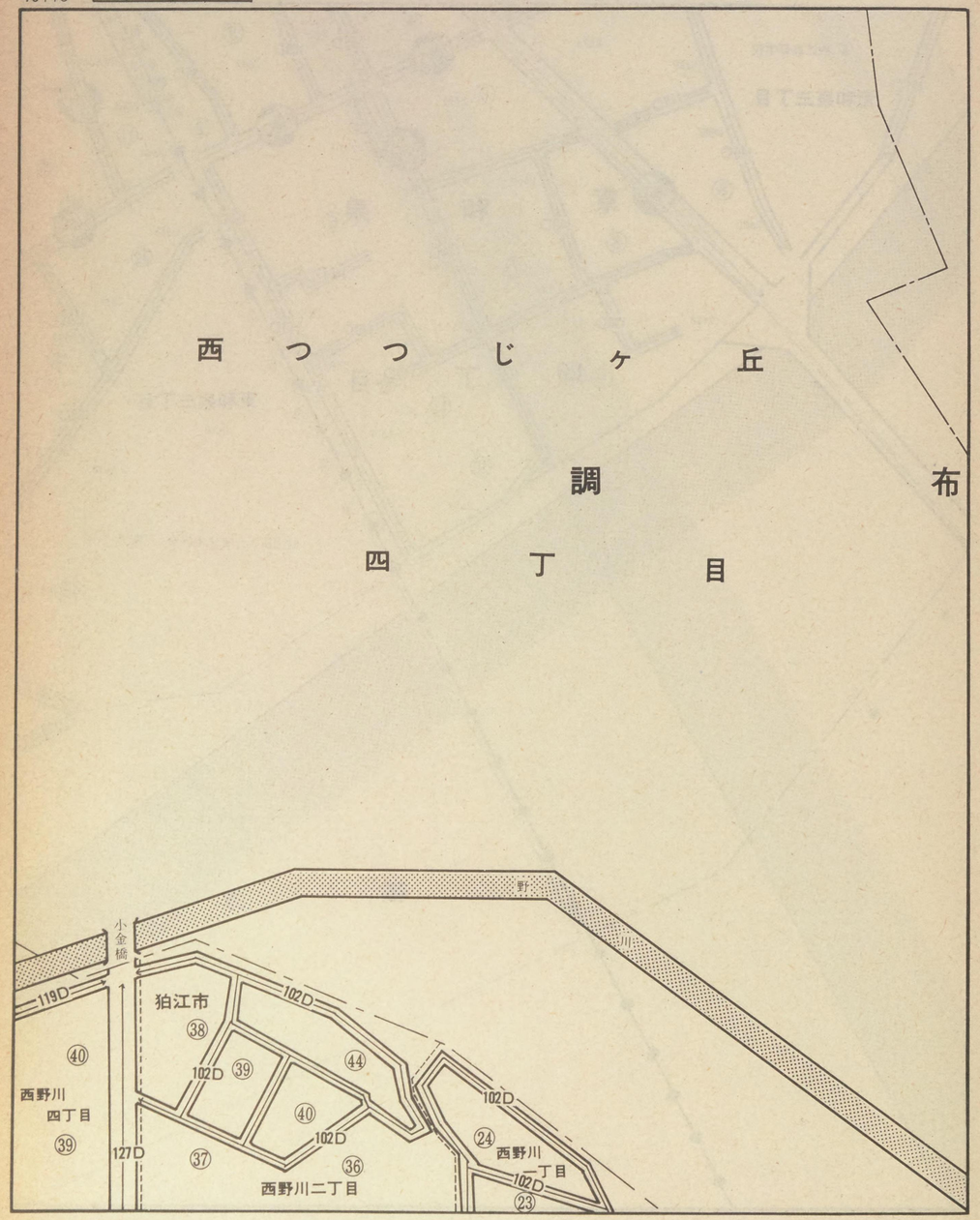

45106

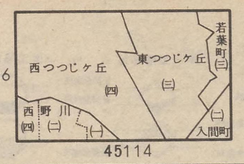

45114

武蔵府中

45113

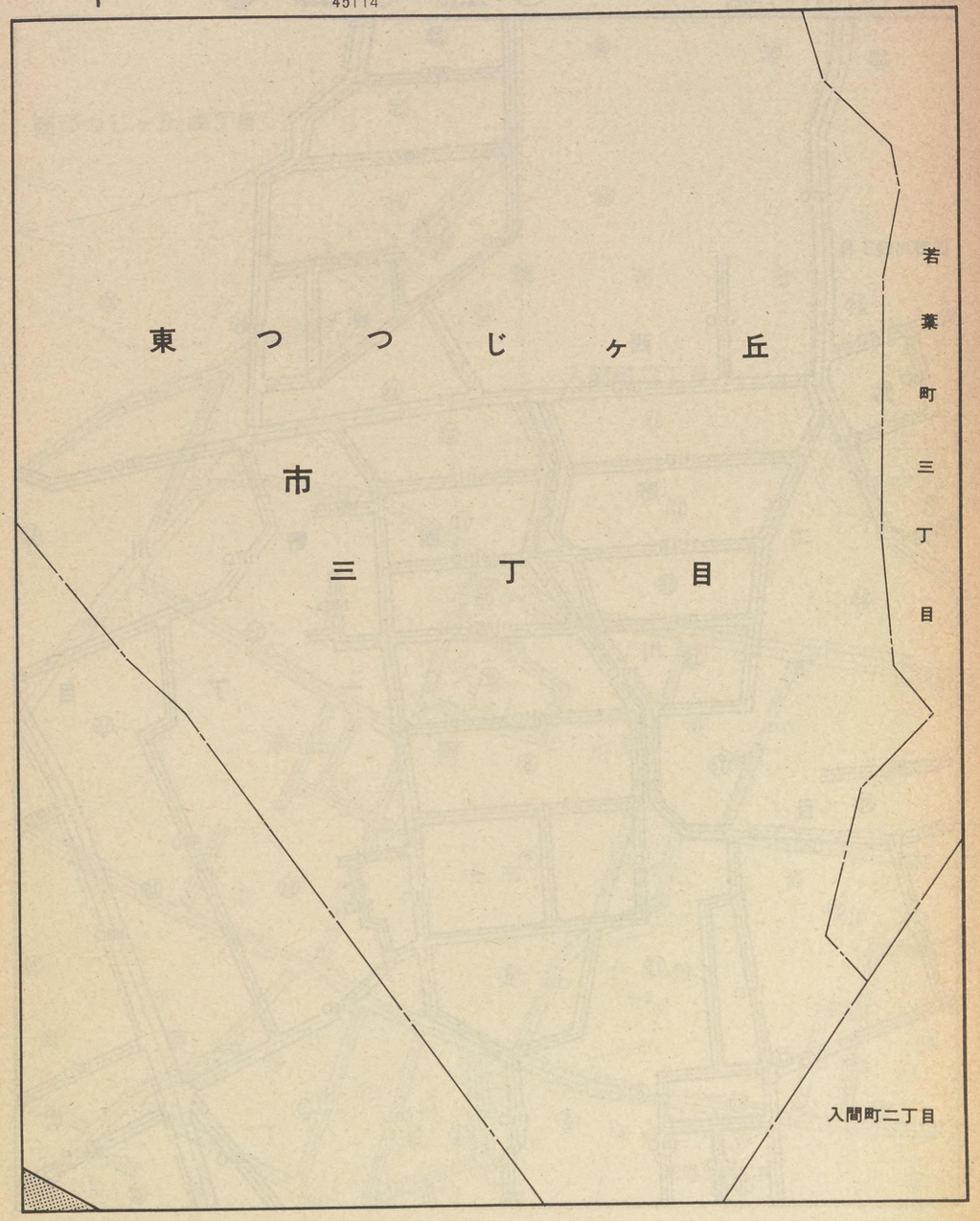

記号	借地権割合	記号	借地権割合
A	90%	E	50%
B	80%	F	40%
C	70%	G	30%
D	60%	H	20%

繁華街・高度商業地区
道路を中心として全地域
道路沿い

普通商業地区
併用住宅地区
全地域
北側道路沿い
南側全地域

中小工場地区
北側全地域
南側道路沿い
南側全地域

大工場地区
北側全地域
南側道路沿い
北側全地域

普通住宅地区
家内工場地区
無印は全地域

45114

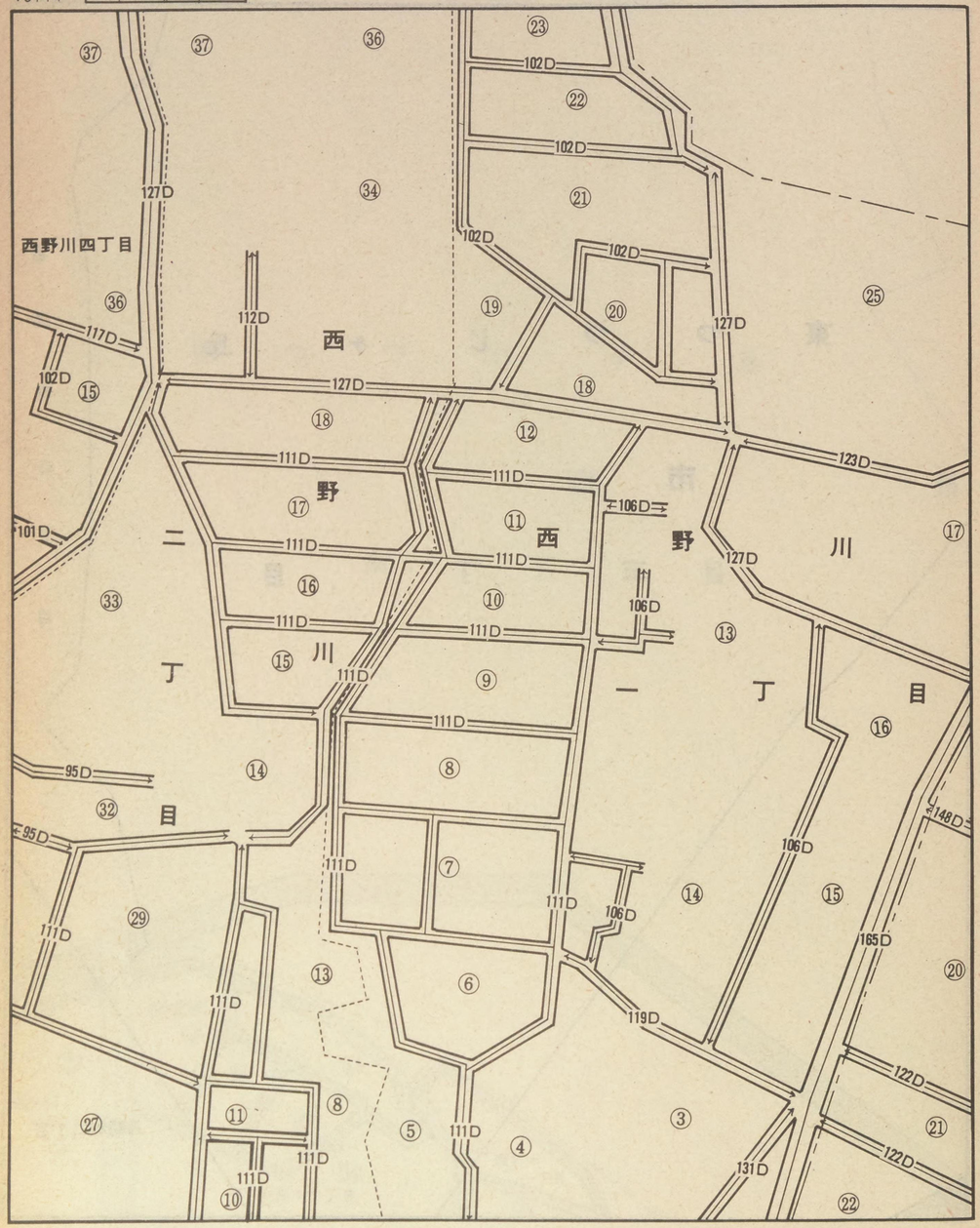

45113
45107
45121
45115

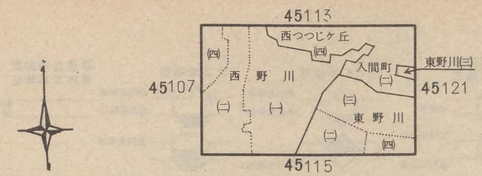

武蔵府中

45114

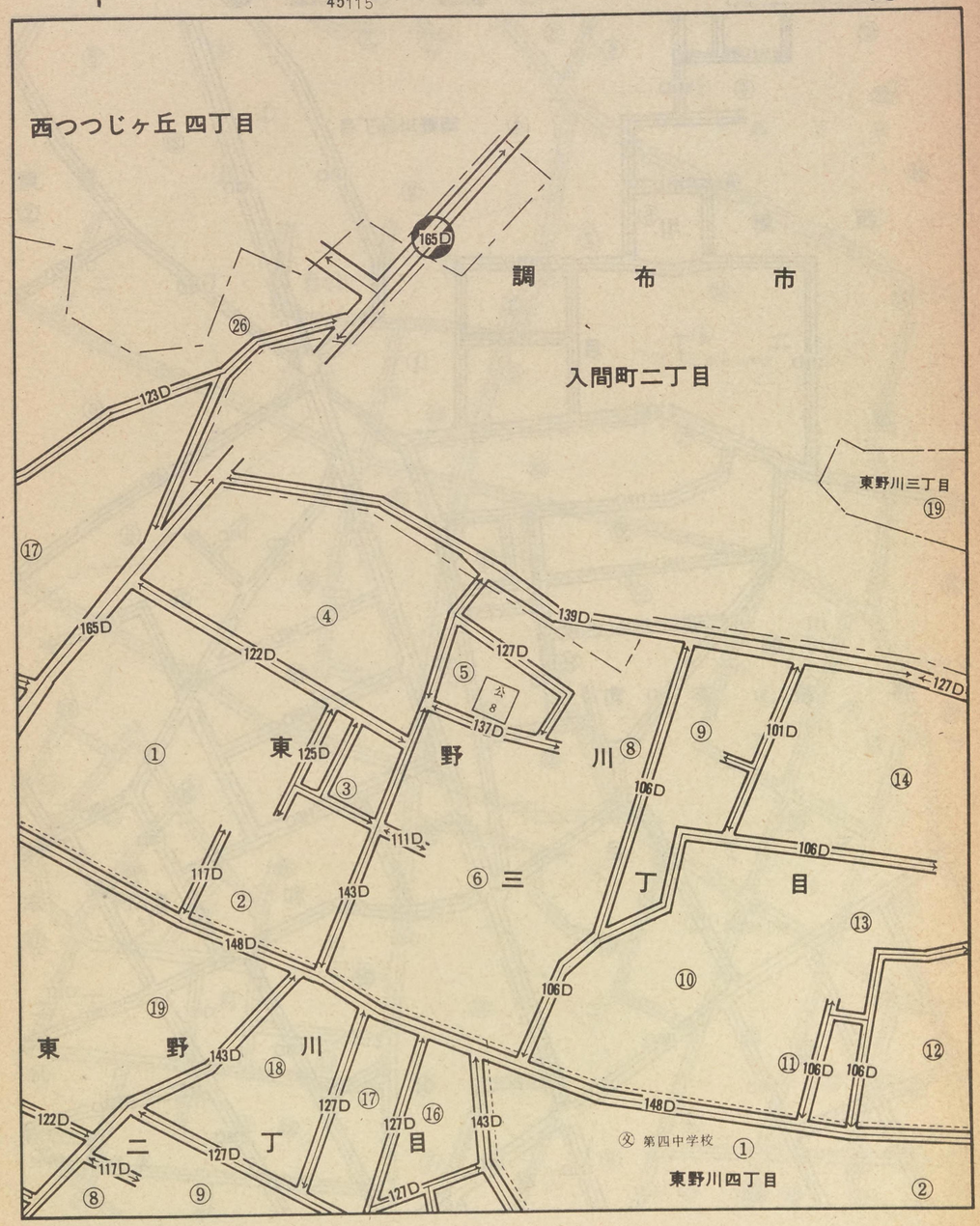

記号	借地権割合	記号	借地権割合
A	90%	E	50%
B	80%	F	40%
C	70%	G	30%
D	60%	H	20%

繁華街・高度商業地区
道路を中心として全域
道路沿い

普通商業地区
併用住宅地区
全地域
北側道路沿い
南側全地域

中小工場地区
北側全地域
南側道路沿い
南側全地域

大工場地区
北側全地域
南側道路沿い
北側全地域

普通住宅地区
家内工場地区
無印は全地域

45115

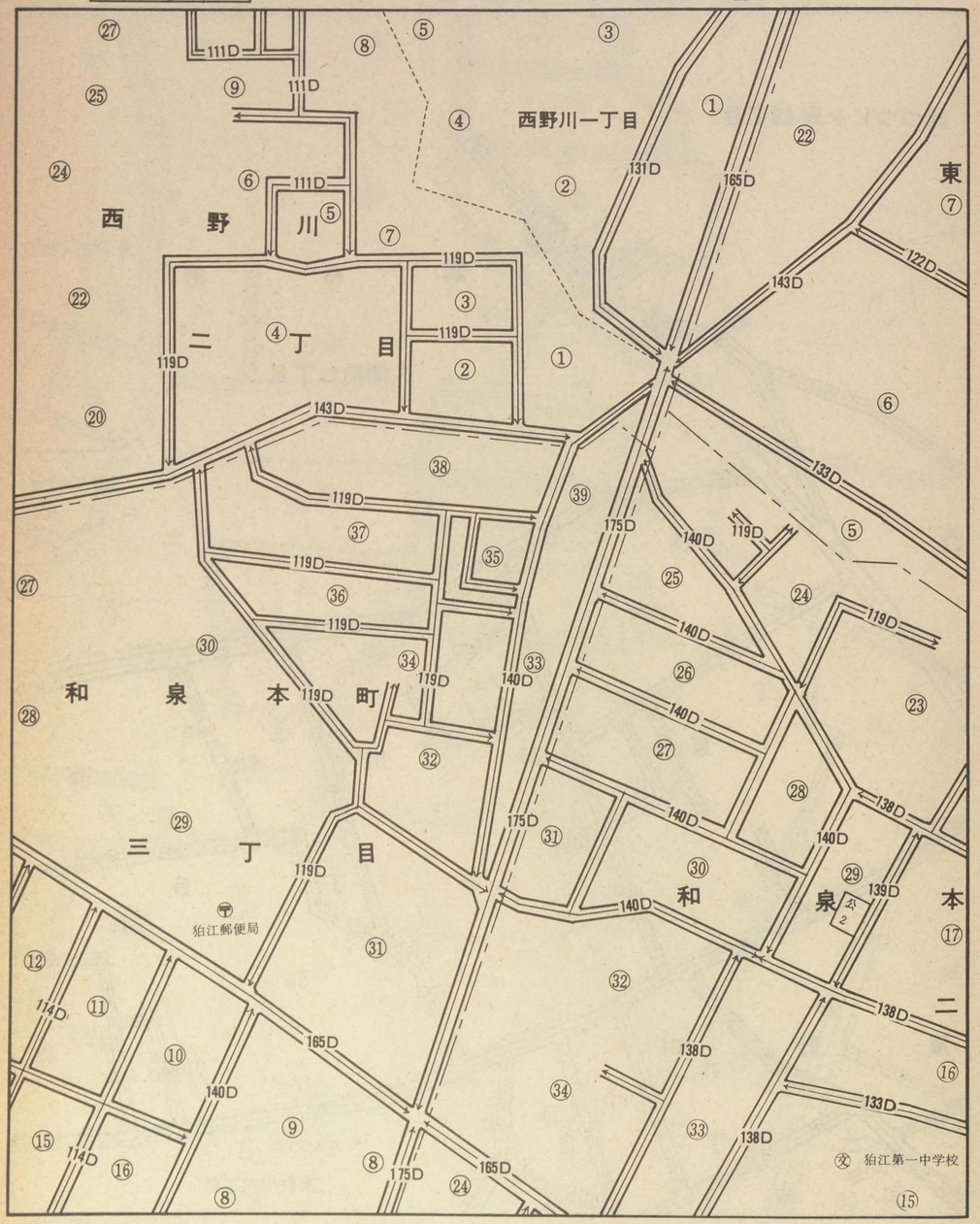

45114
45108
45122
45116

武蔵府中

45115

記号	借地権割合	記号	借地権割合
A	90%	E	50%
B	80%	F	40%
C	70%	G	30%
D	60%	H	20%

繁華街・高度商業地区
道路を中心として全地域
道路沿い

普通商業地区
併用住宅地区
全地域
北側道路沿い
南側全地域

中小工場地区
北側全地域
南側道路沿い
南側全地域

大工場地区
北側全地域
南側道路沿い
北側全地域

普通住宅地区
家内工場地区
無印は全地域

45116

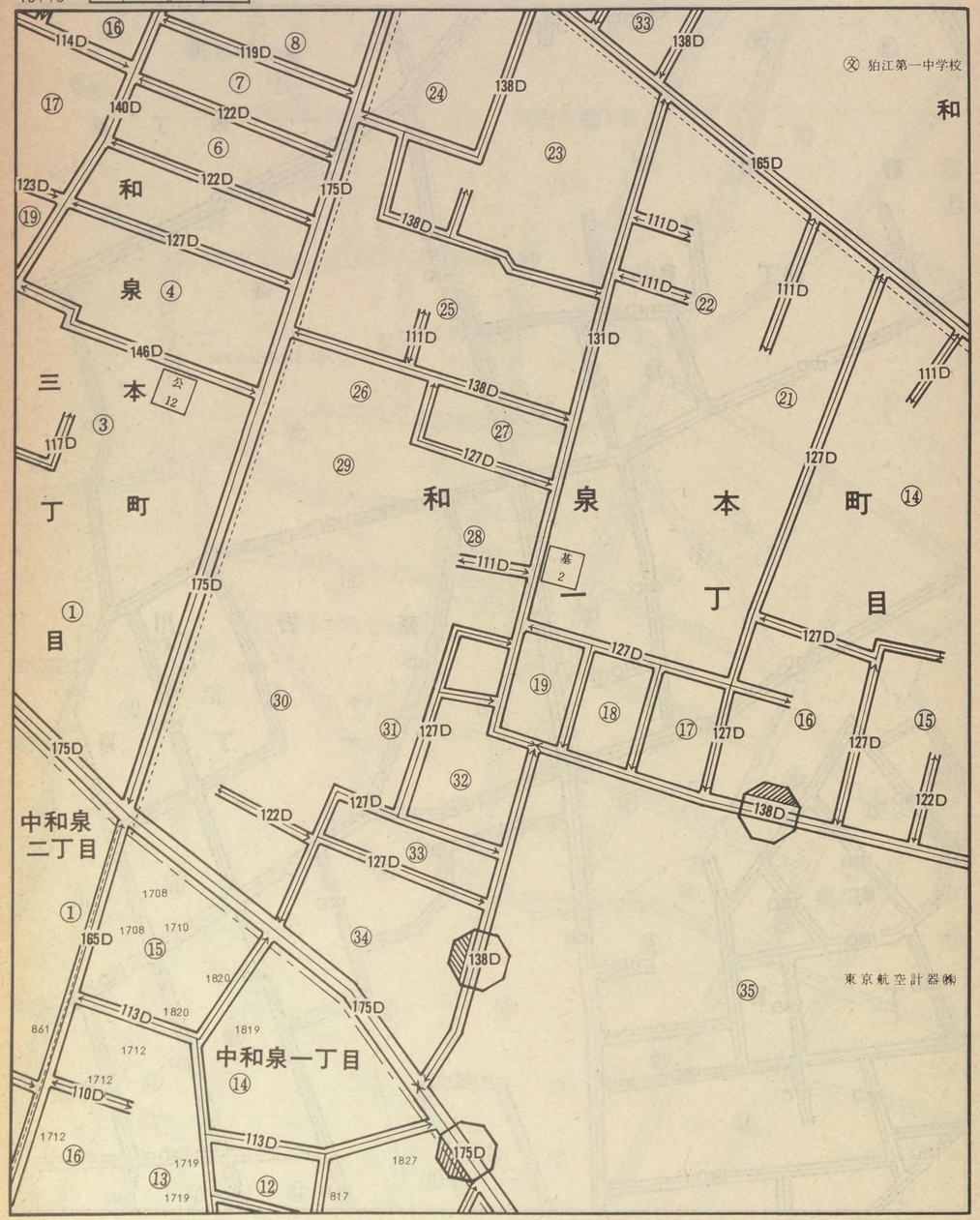

45115
45109
45123
45117
中和泉
和泉本町
東野川
岩戸北

武蔵府中

45116

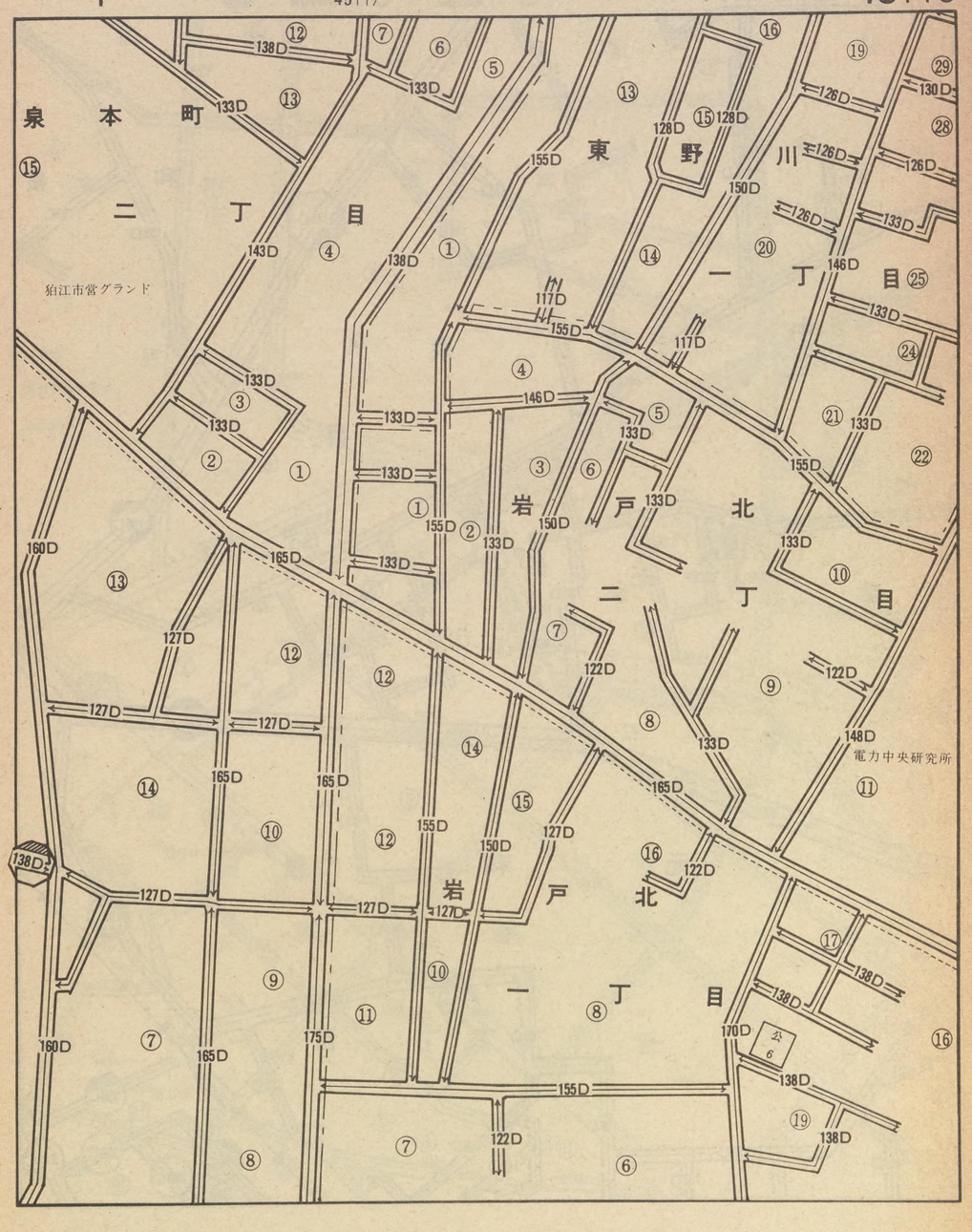

記号	借地権割合	記号	借地権割合
A	90%	E	50%
B	80%	F	40%
C	70%	G	30%
D	60%	H	20%

繁華街・高度商業地区
道路を中心として全地域
道路沿い

普通商業地区
併用住宅地区
全地域
北側道路沿い
南側全地域

中小工場地区
北側全地域
南側道路沿い
南側全地域

大工場地区
北側全地域
南側道路沿い
北側全地域

普通住宅地区
家内工場地区
無印は全地域

45117

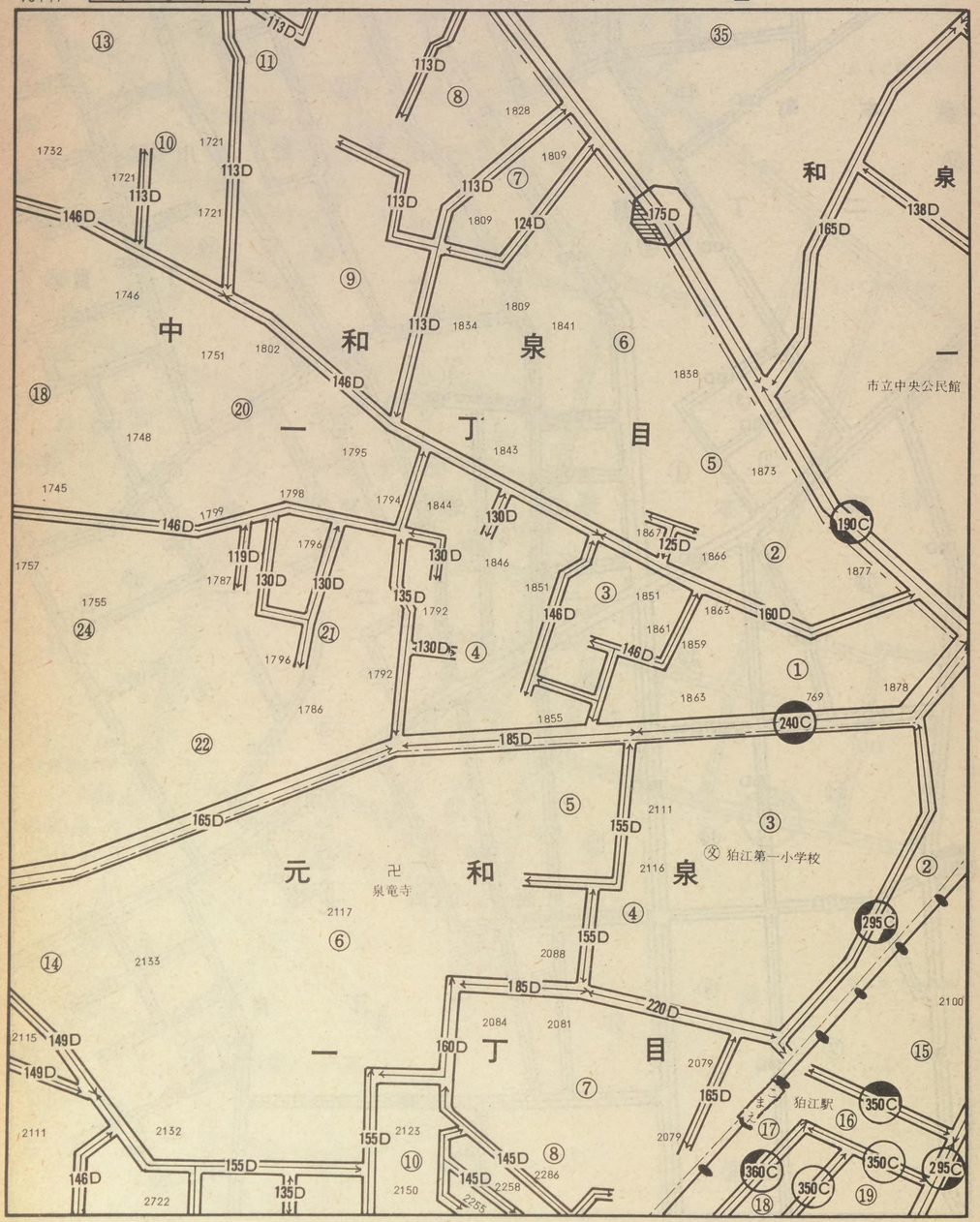

武蔵府中

45117

記号	借地権割合	記号	借地権割合
A	90%	E	50%
B	80%	F	40%
C	70%	G	30%
D	60%	H	20%

繁華街・高度商業地区　道路を中心として全地域　道路沿い

普通商業地区 併用住宅地区　全地域　北側道路沿い　南側全地域

中小工場地区　北側全地域　南側道路沿い　南側全地域

大工場地区　北側全地域　南側道路沿い　北側全地域

普通住宅地区 家内工場地区　無印は全地域

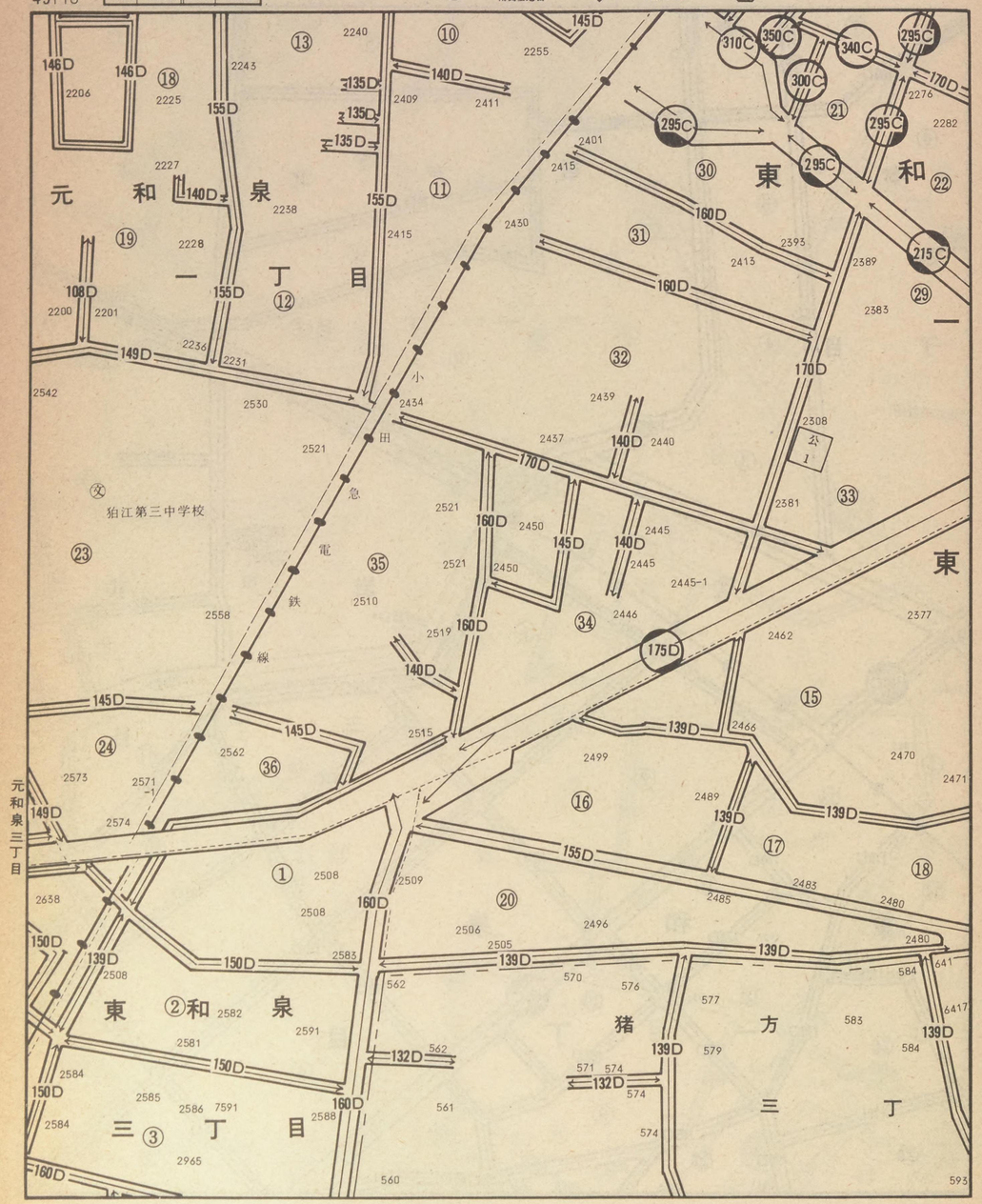

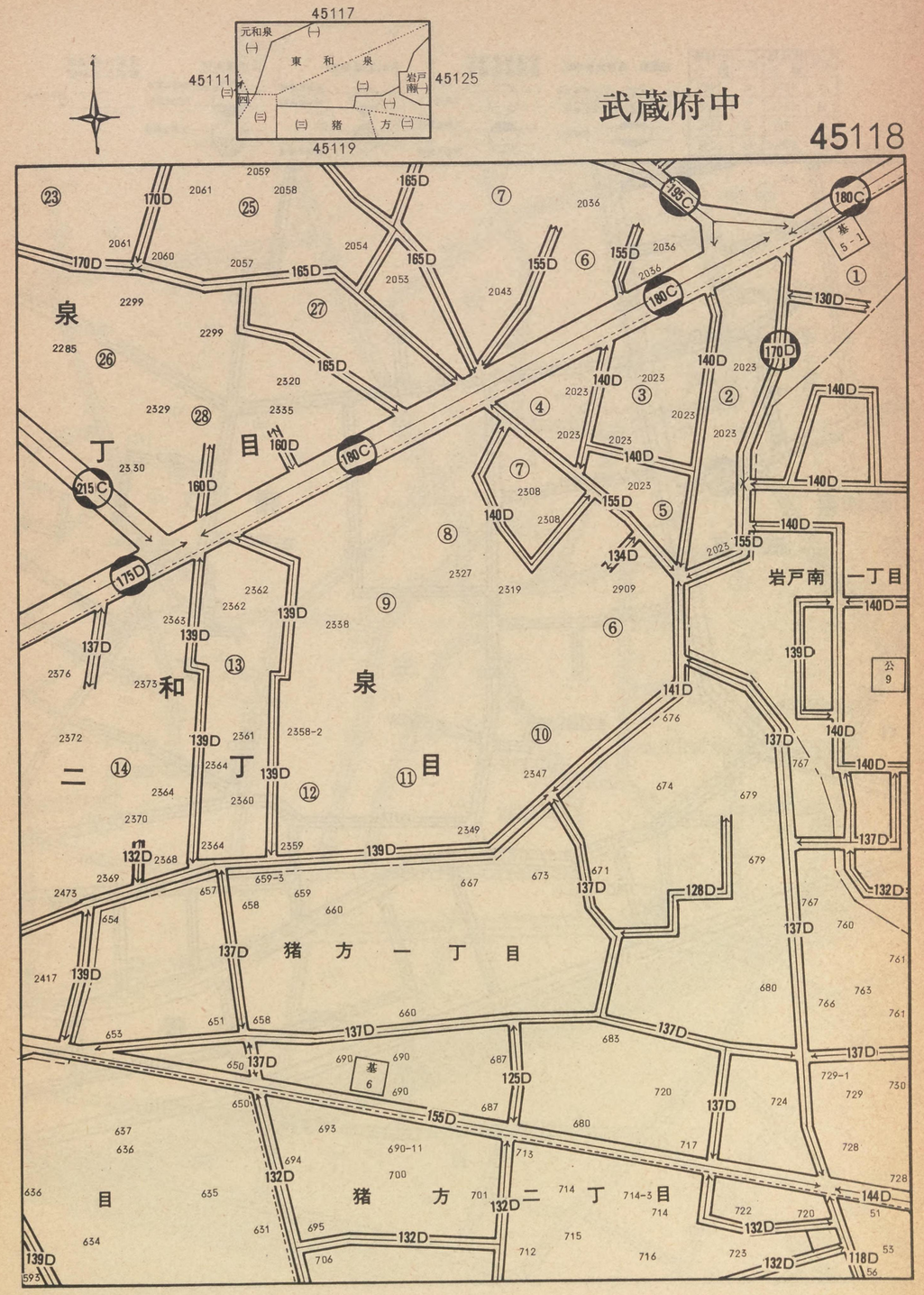

武蔵府中

45118

元和泉一丁目

東和泉一丁目

東和泉二丁目

東和泉三丁目

猪方一丁目

猪方二丁目

岩戸南一丁目

記号	借地権割合	記号	借地権割合
A	90%	E	50%
B	80%	F	40%
C	70%	G	30%
D	60%	H	20%

繁華街・高度商業地区
道路を中心として全地域
道路沿い

普通商業地区
併用住宅地区
全地域
北側道路沿い
南側全地域

中小工場地区
北側全地域
南側道路沿い
南側全地域

大工場地区
北側全地域
南側道路沿い
北側全地域

普通住宅地区
家内工場地区
無印は全地域

45119

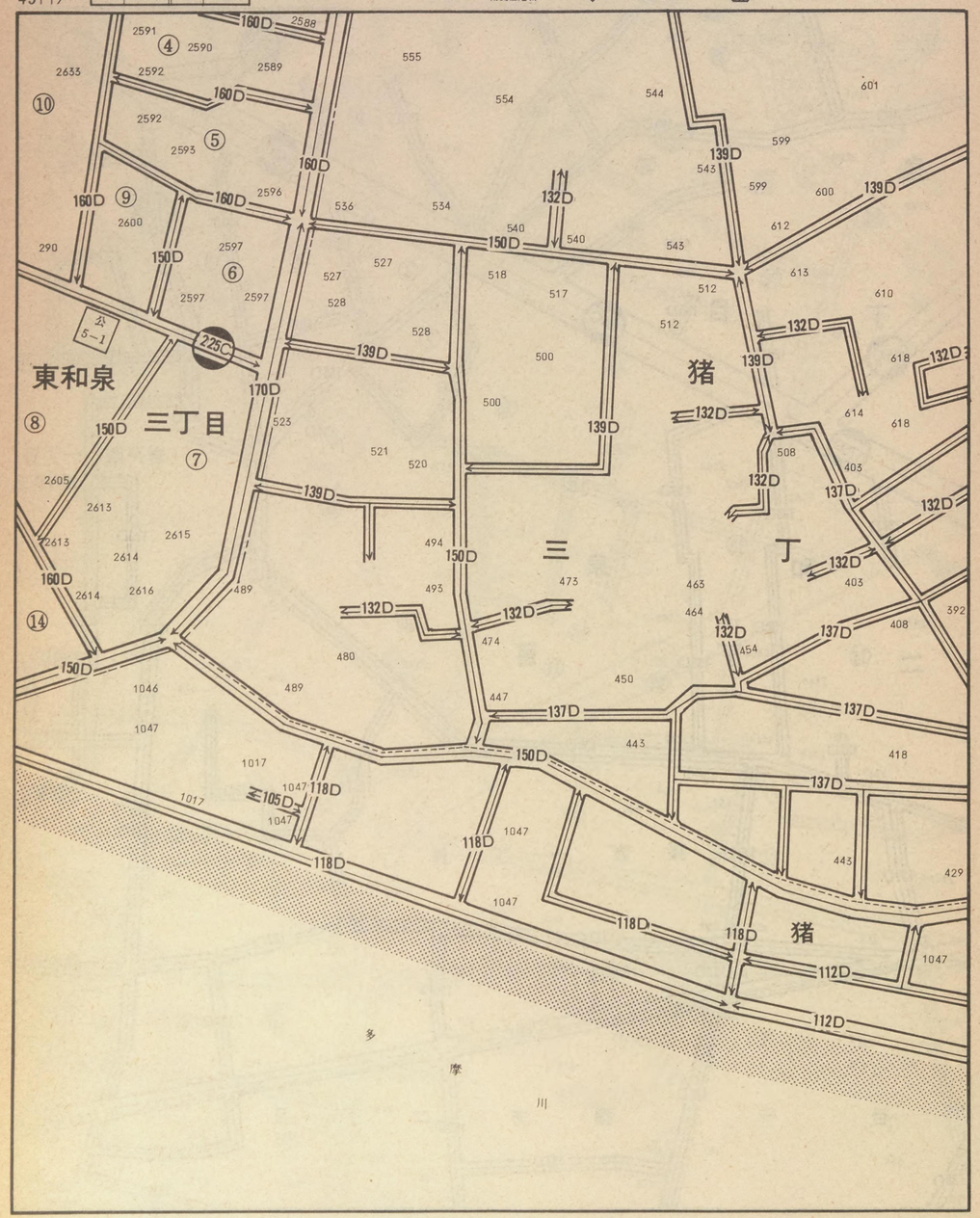

45118
45112
45126
45120
東和泉(三)
猪(三)
方(二)
(四)
駒井町(三)

武蔵府中

45119

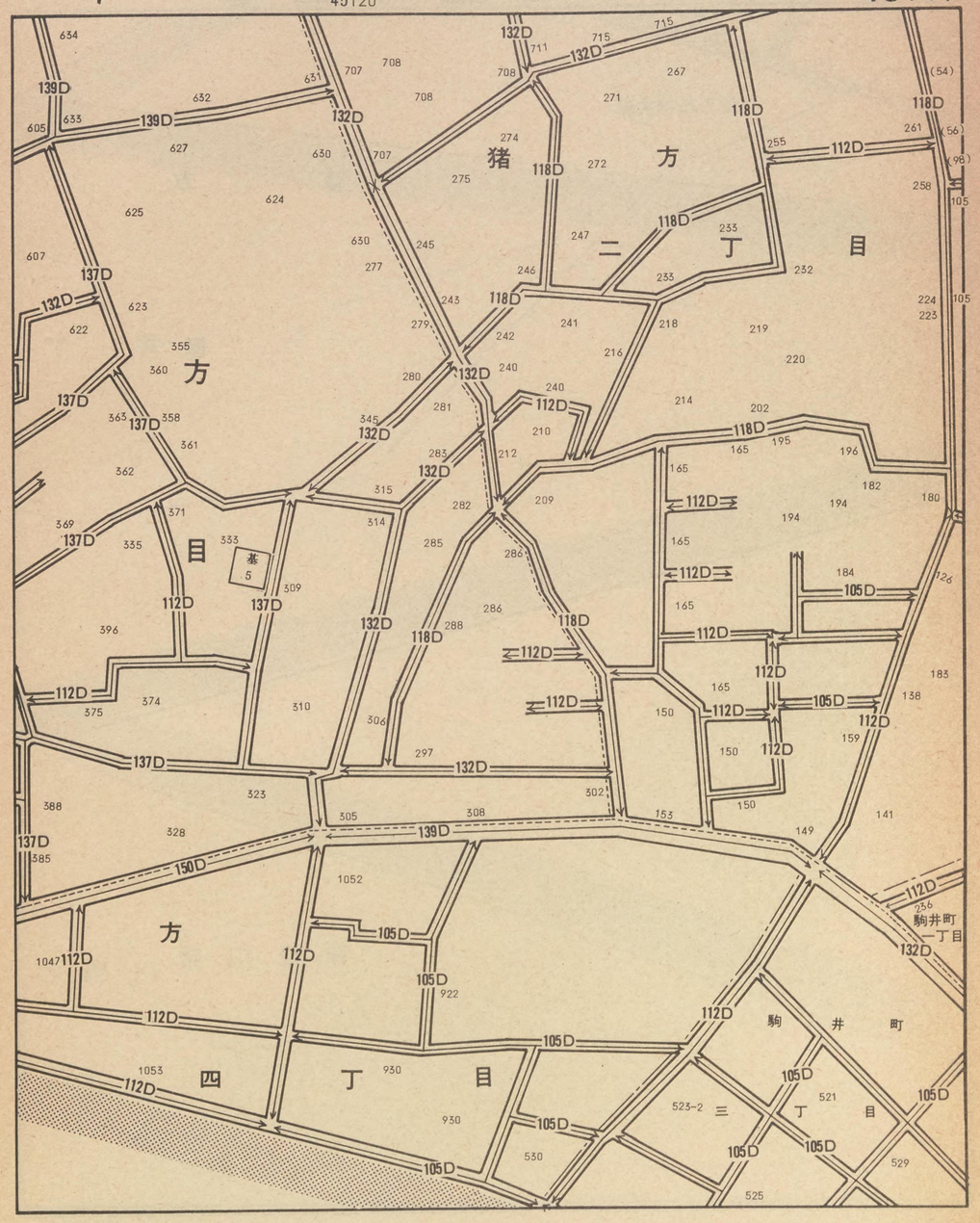

記号	借地権割合	記号	借地権割合
A	90%	E	50%
B	80%	F	40%
C	70%	G	30%
D	60%	H	20%

繁華街・高度商業地区
道路を中心として全地域
道路沿い

普通商業地区
併用住宅地区
全地域
北側道路沿い
南側全地域

中小工場地区
北側全地域
南側道路沿い
南側全地域

大工場地区
北側全地域
南側道路沿い
北側全地域

普通住宅地区
家内工場地区
無印は全地域

45120

猪方四丁目

神奈川県川崎市

45119

猪方(四)　駒井町(三)

45127

武蔵府中

45120

524　105D　525　105D　526　98D　105D　528

駒井町三丁目

目

多摩川

記号	借地権割合	記号	借地権割合
A	90%	E	50%
B	80%	F	40%
C	70%	G	30%
D	60%	H	20%

繁華街・高度商業地区
道路を中心として全地域
道路沿い

普通商業地区
併用住宅地区
全地域
北側道路沿い
南側全地域

中小工場地区
北側全地域
南側道路沿い
南側全地域

大工場地区
北側全地域
南側道路沿い
北側全地域

普通住宅地区
家内工場地区
無印は全地域

45121

入　間　町

二　丁　目

調　布

144D

⑲

127D

⑭

⑰

133D

東野川三丁目

狛江ハイタウン

⑯

⑮

127D

⑫

148D

148D

⑱

134D

139D

134D

④

106D

⑤

106D

東野川　四丁目

⑥

106D

⑦

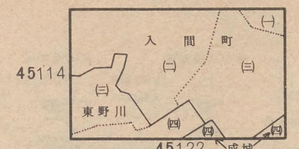

武蔵府中

45121

入間町一丁目

市

入　間　町

三　丁　目

139D

成城四丁目

記号	借地権割合	記号	借地権割合
A	90%	E	50%
B	80%	F	40%
C	70%	G	30%
D	60%	H	20%

繁華街・高度商業地区
道路を中心として全地域
道路沿い

普通商業地区
併用住宅地区
全地域
北側道路沿い
南側全地域

中小工場地区
北側全地域
南側道路沿い
南側全地域

大工場地区
北側全地域
南側道路沿い
北側全地域

普通住宅地区
家内工場地区
無印は全地域

45122

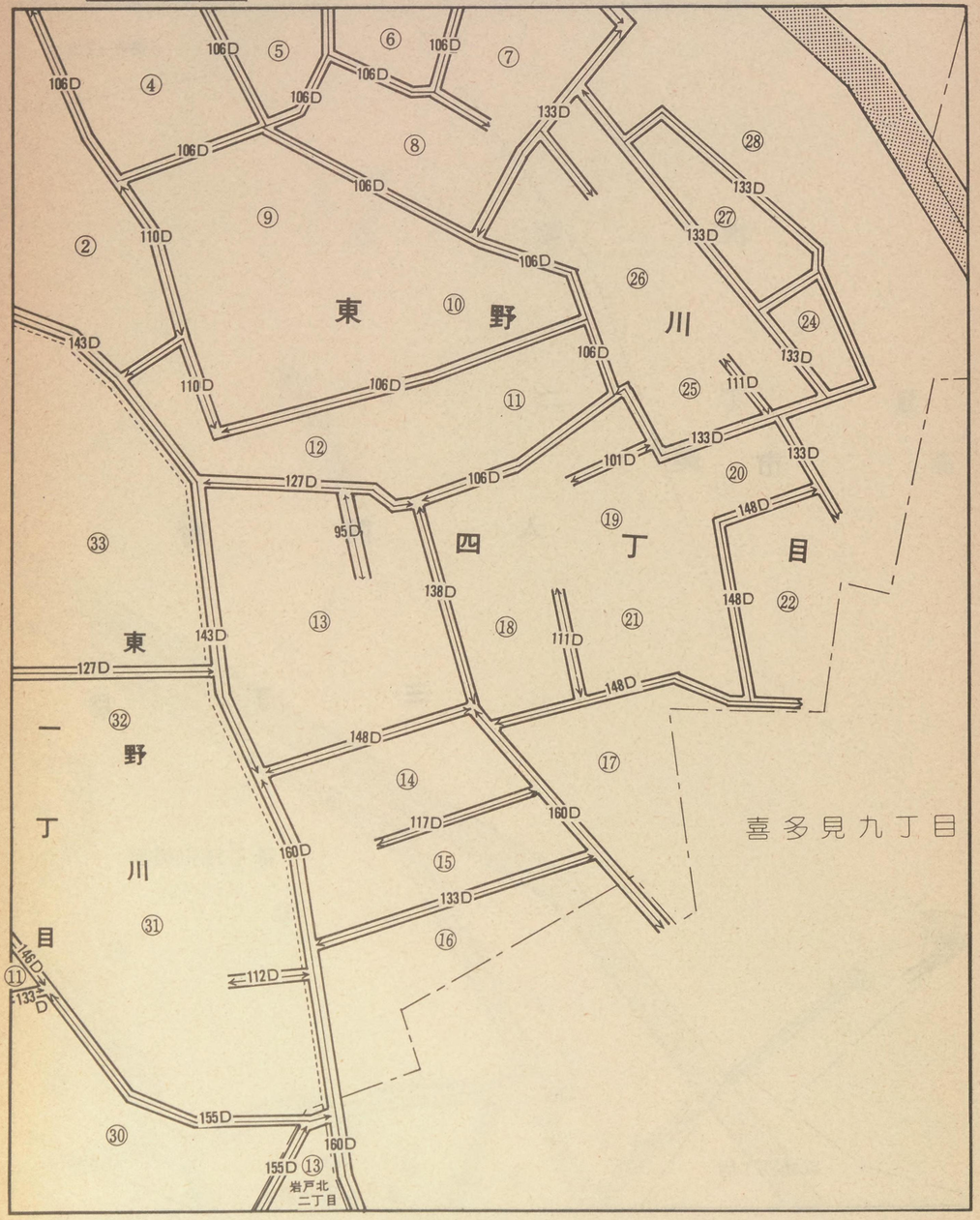

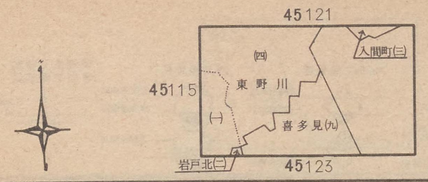

武蔵府中

45122

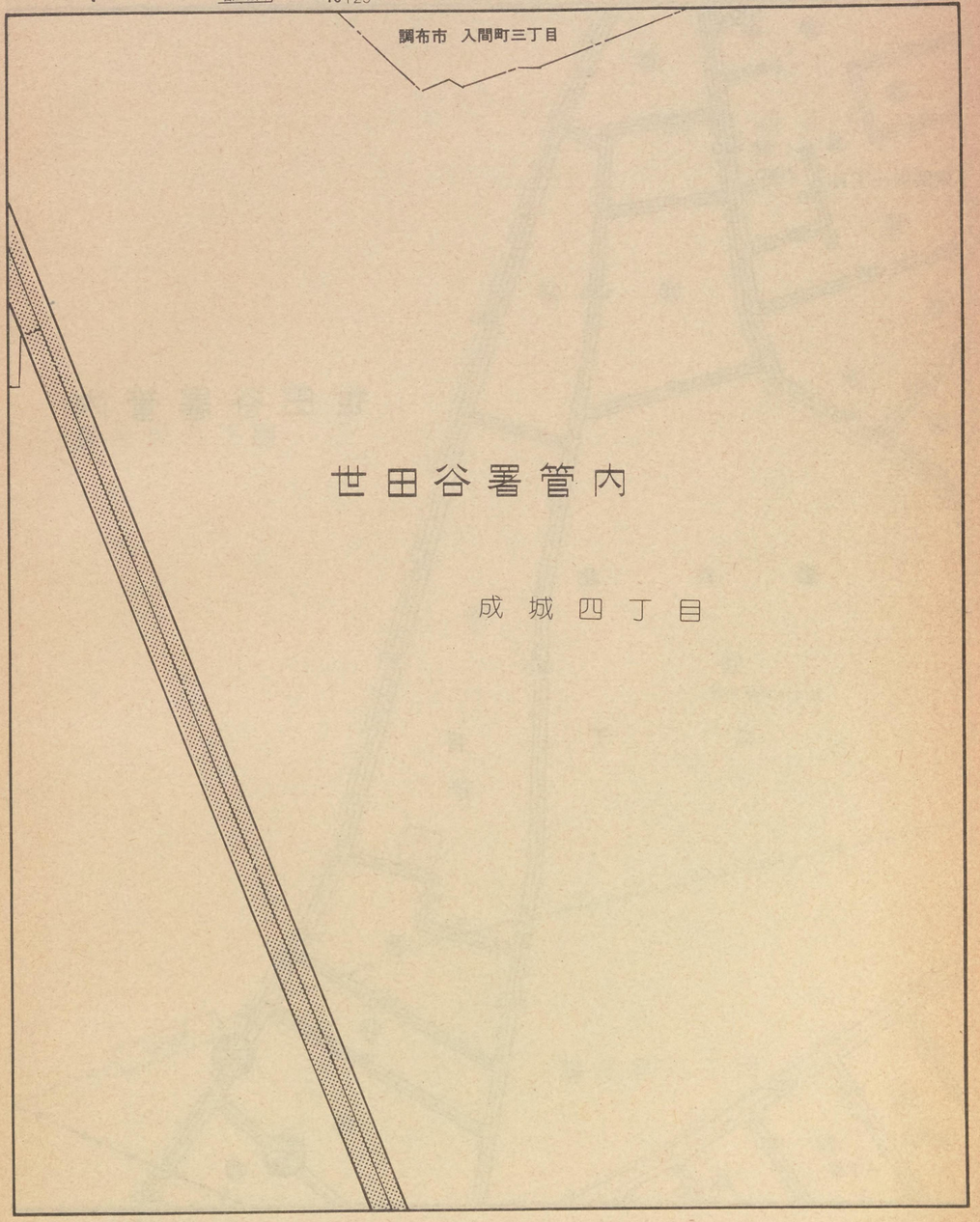

記号	借地権割合	記号	借地権割合
A	90%	E	50%
B	80%	F	40%
C	70%	G	30%
D	60%	H	20%

繁華街・高度商業地区
道路を中心として全地域
道路沿い

普通商業地区
併用住宅地区
全地域
北側道路沿い
南側全地域

中小工場地区
北側全地域
南側道路沿い
南側全地域

大工場地区
北側全地域
南側道路沿い
北側全地域

普通住宅地区
家内工場地区
無印は全地域

45123

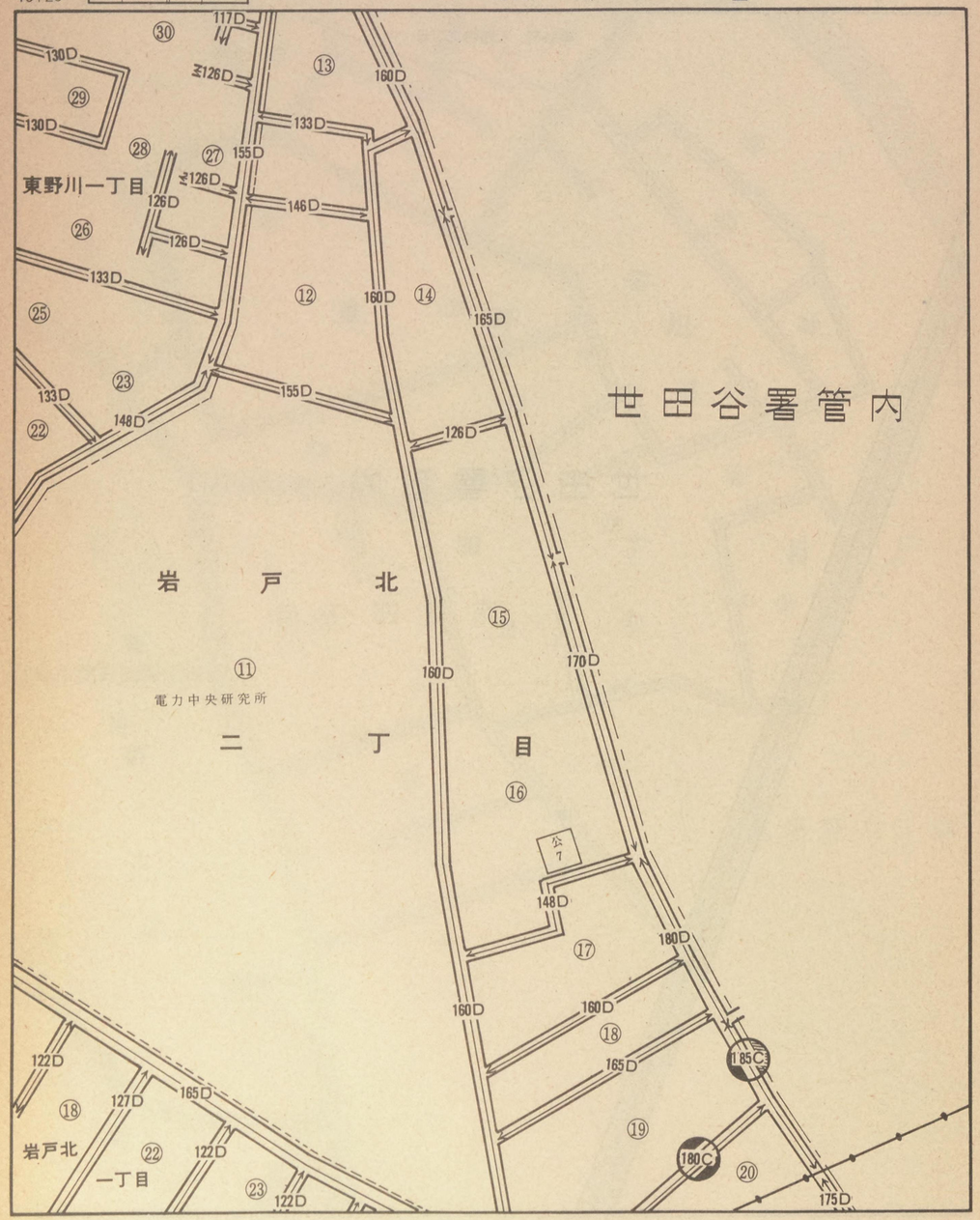

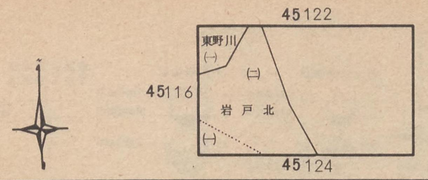

武蔵府中

45123

成城四丁目

喜多見九丁目

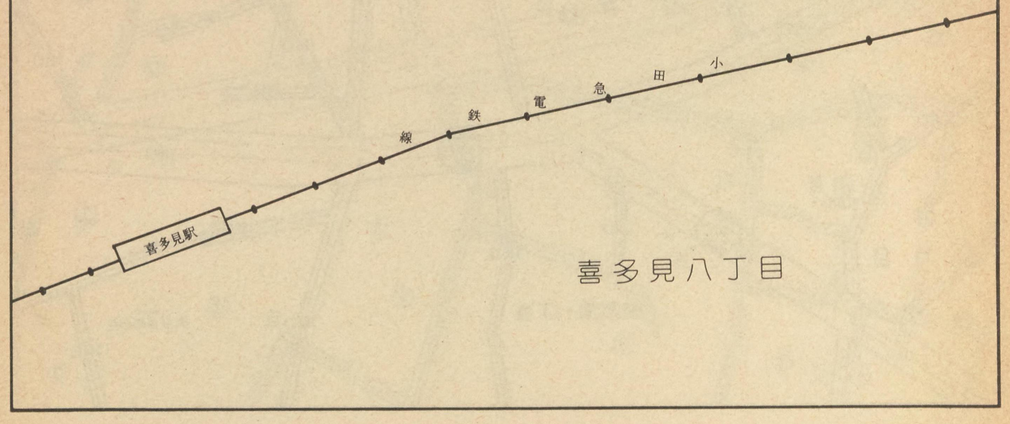

喜多見八丁目

記号	借地権割合	記号	借地権割合
A	90%	E	50%
B	80%	F	40%
C	70%	G	50%
D	60%	H	20%

繁華街・高度商業地区
道路を中心として全地域
道路沿い

普通商業地区
併用住宅地区
全地域
北側道路沿い
南側全地域

中小工場地区
北側全地域
南側道路沿い
南側全地域

大工場地区
北側全地域
南側道路沿い
北側全地域

普通住宅地区
家内工場地区
無印は全地域

45124

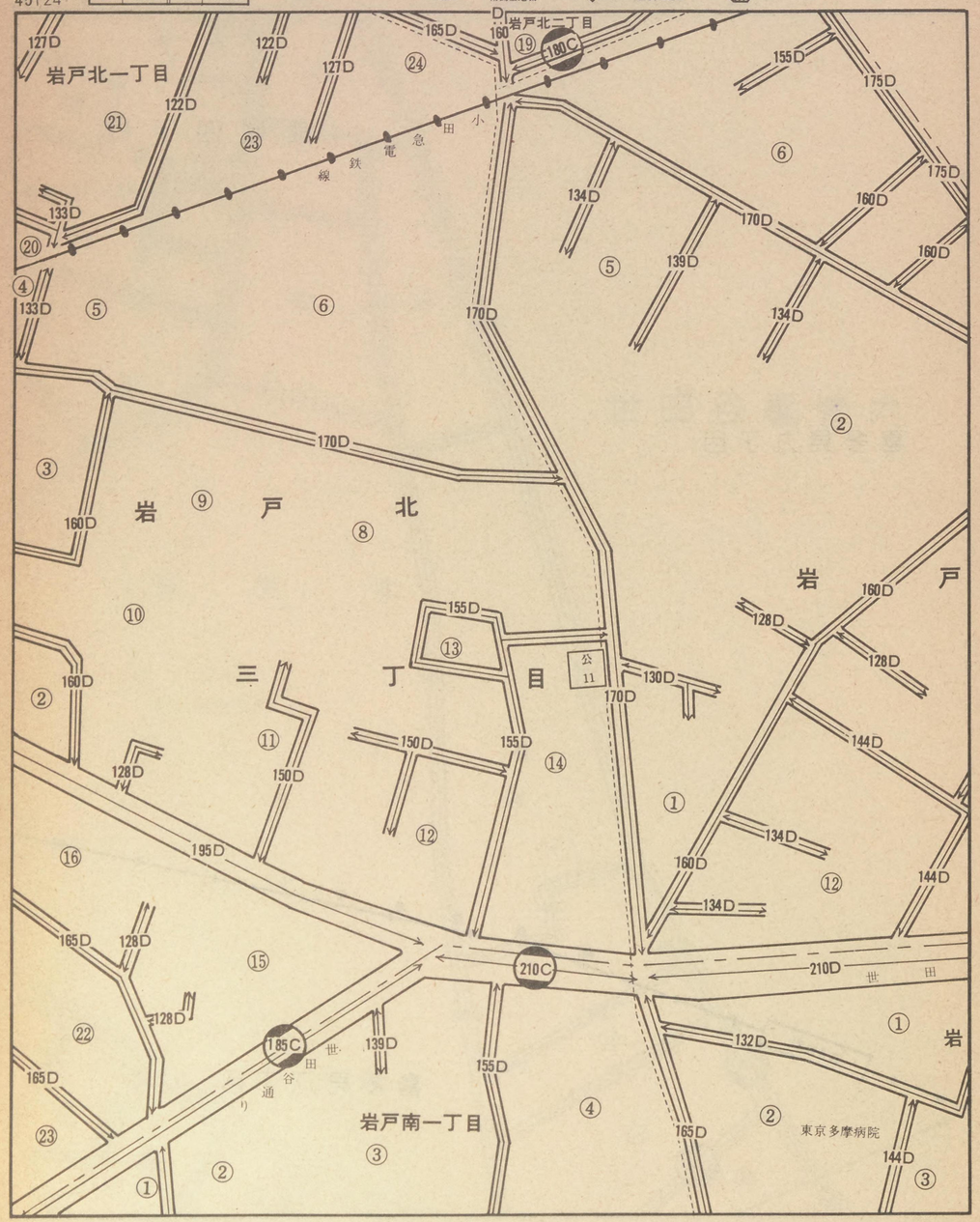

45123
45118
45126

武蔵府中

45124

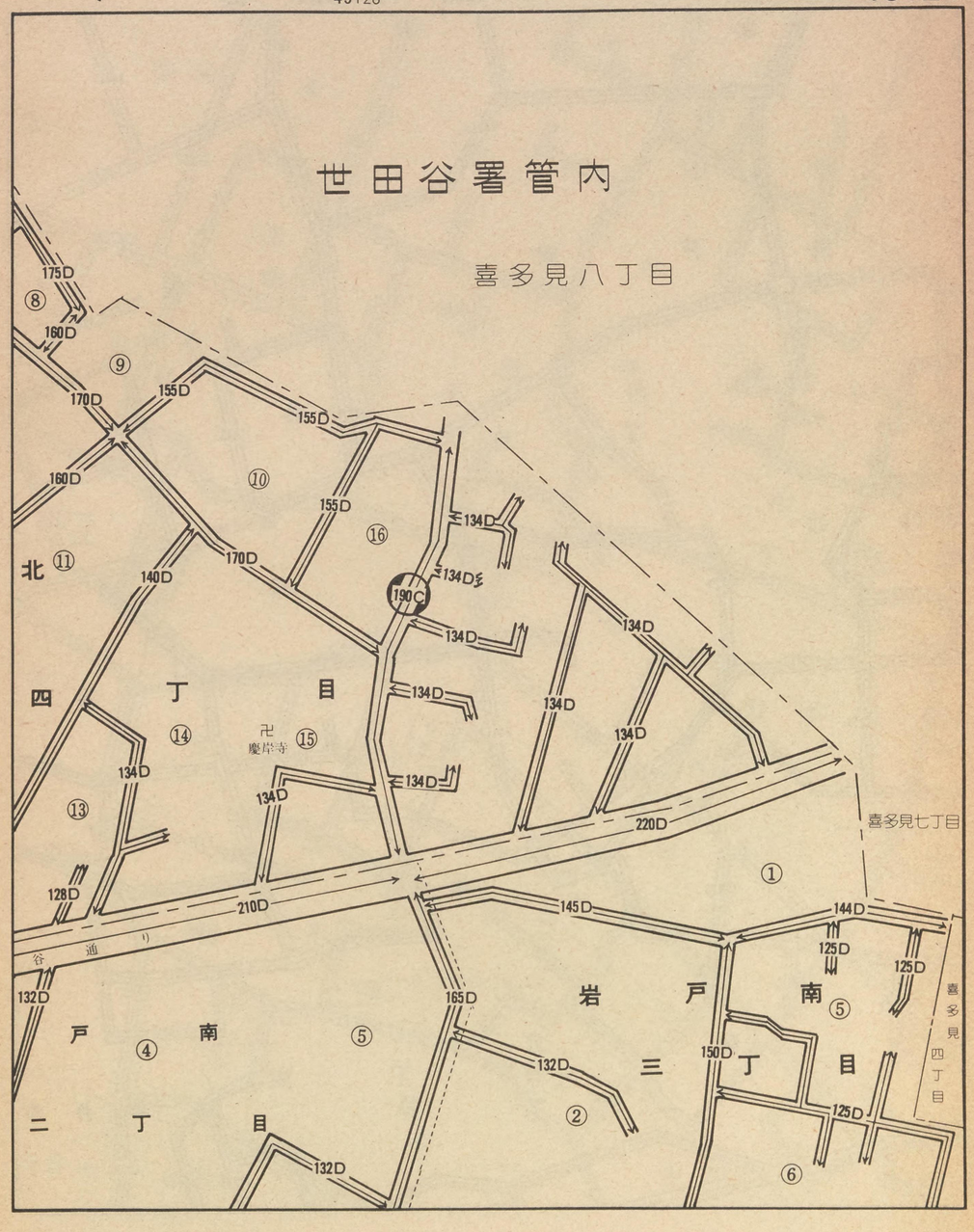

記号	借地権割合	記号	借地権割合
A	90%	E	50%
B	80%	F	40%
C	70%	G	30%
D	60%	H	20%

繁華街・高度商業地区
道路を中心として全地域
道路沿い

普通商業地区
併用住宅地区
全地域
北側道路沿い
南側全地域

中小工場地区
北側全地域
南側道路沿い
南側全地域

大工場地区
北側全地域
南側道路沿い
北側全地域

普通住宅地区
家内工場地区
無印は全地域

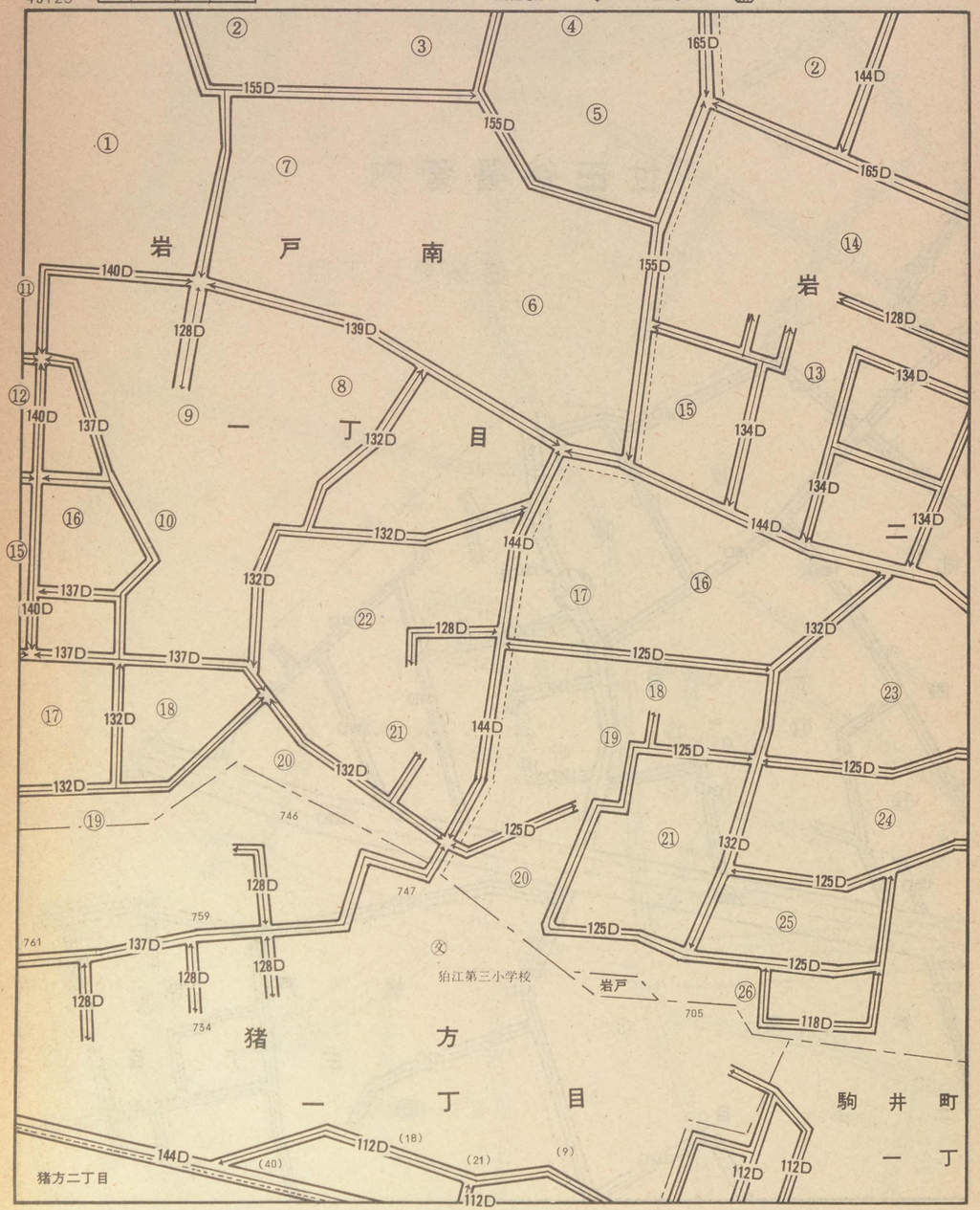

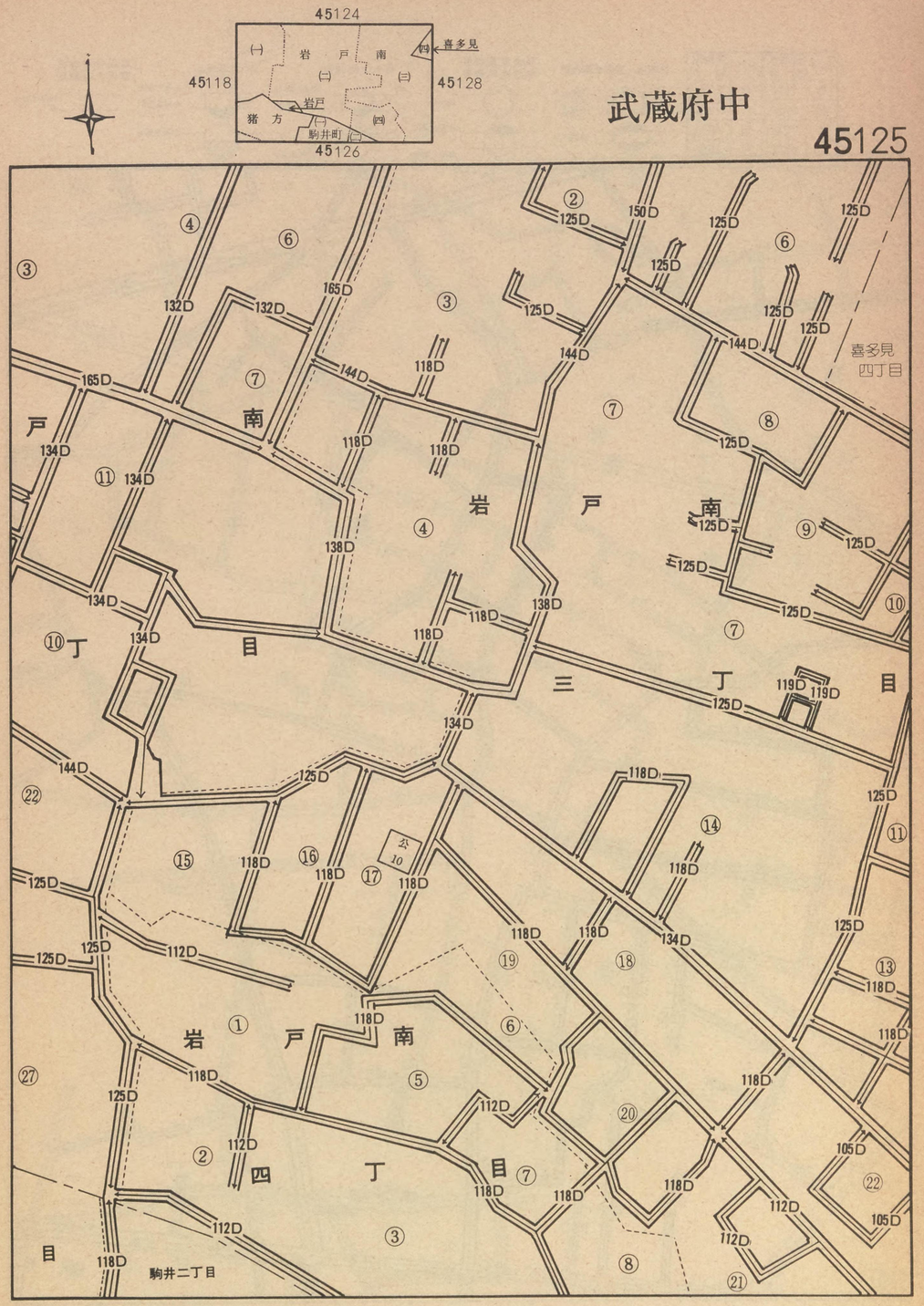

武蔵府中

45125

記号	借地権割合	記号	借地権割合
A	90%	E	50%
B	80%	F	40%
C	70%	G	30%
D	60%	H	20%

繁華街・高度商業地区
道路を中心として全地域
道路沿い

普通商業地区 併用住宅地区
全地域
北側道路沿い
南側全地域

中小工場地区
北側全地域
南側道路沿い
南側全地域

大工場地区
北側全地域
南側道路沿い
北側全地域

普通住宅地区 家内工場地区
無印は全地域

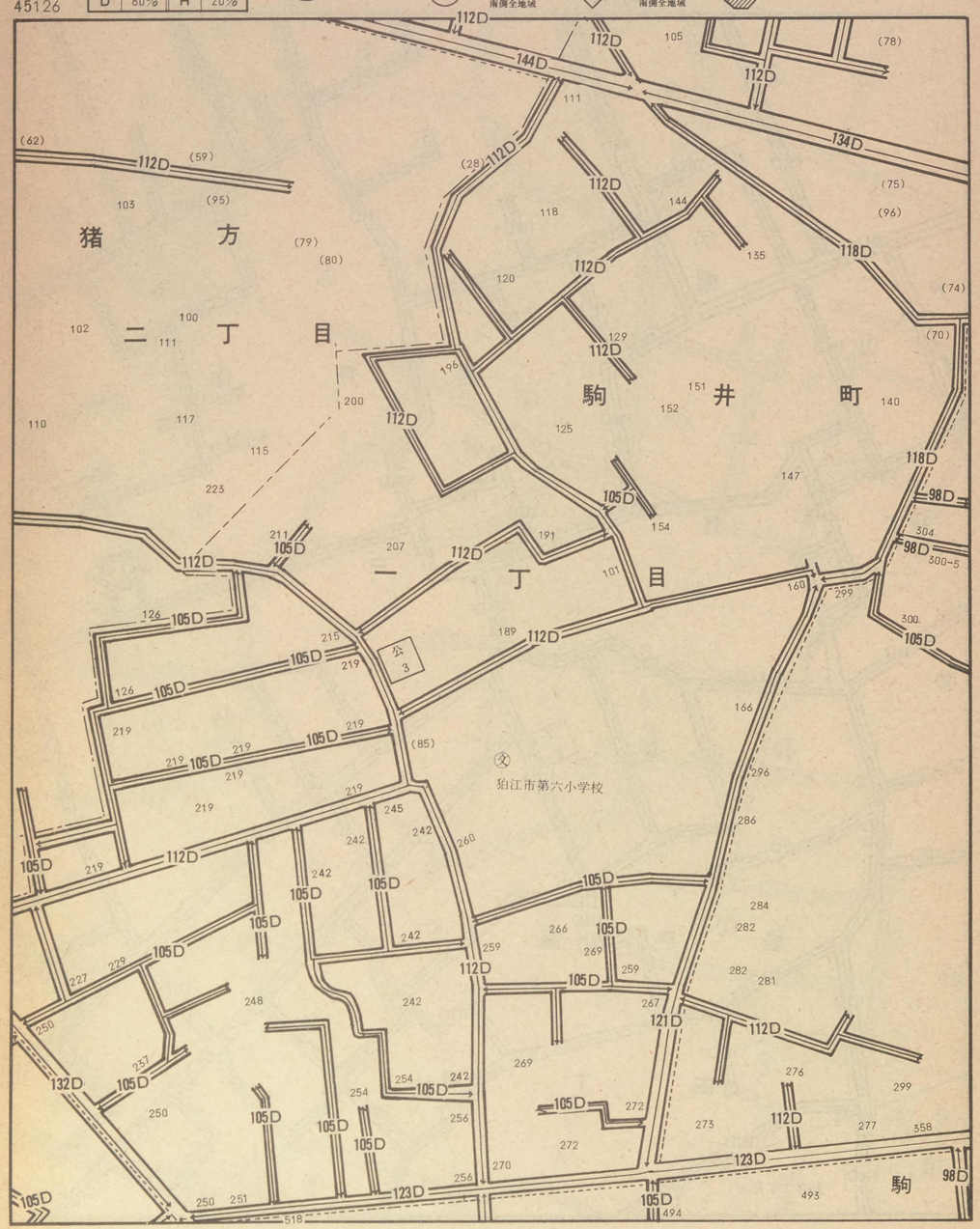

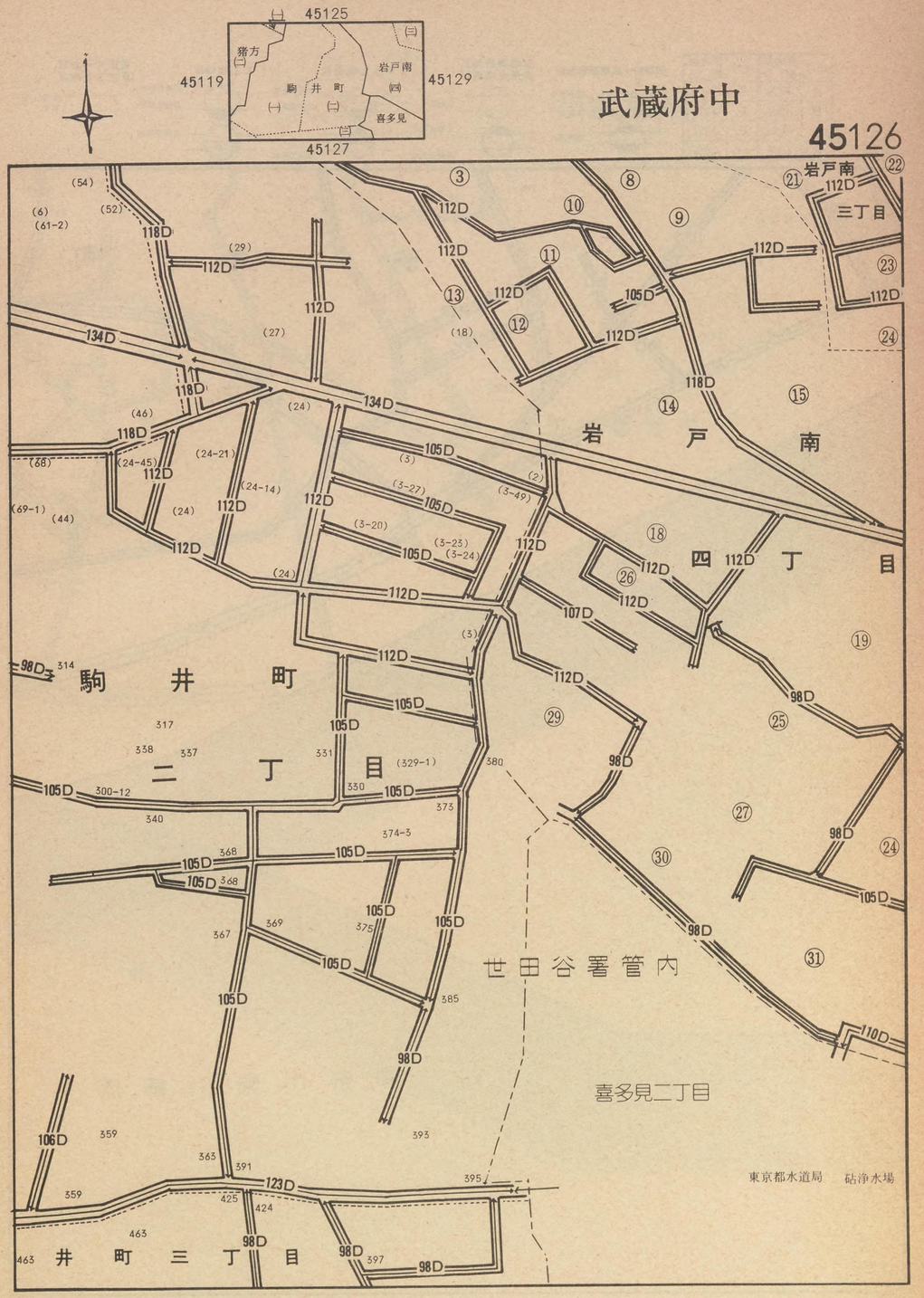

記号	借地権割合	記号	借地権割合
A	90%	E	50%
B	80%	F	40%
C	70%	G	30%
D	60%	H	20%

繁華街・高度商業地区
道路を中心として全地域
道路沿い

普通商業地区
併用住宅地区
全地域
北側道路沿い
南側全地域

中小工場地区
北側全地域
南側道路沿い
南側全地域

大工場地区
北側全地域
南側道路沿い
北側全地域

普通住宅地区
家内工場地区
無印は全地域

45127

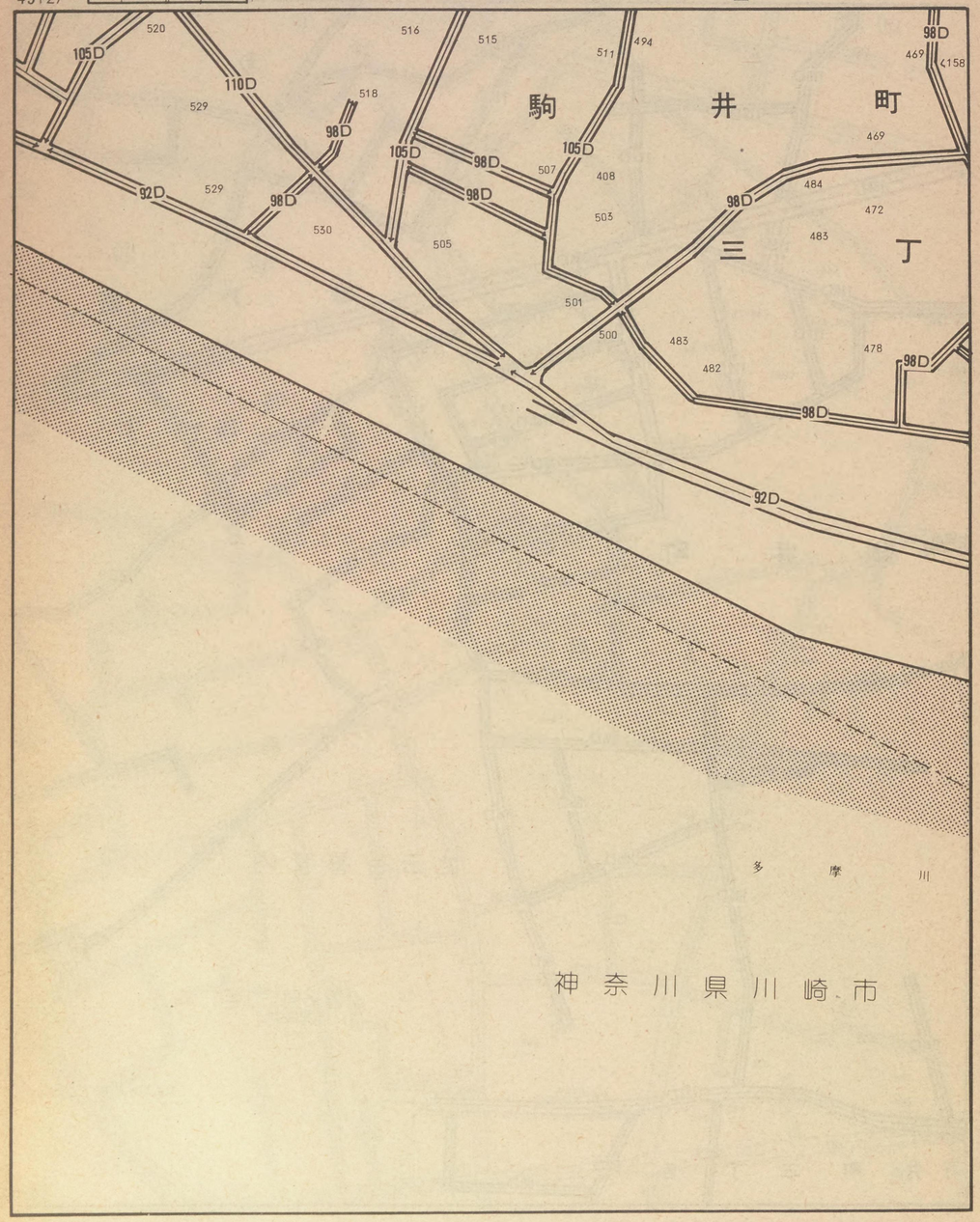

45126

45120

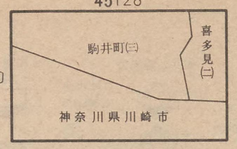

武蔵府中

45127

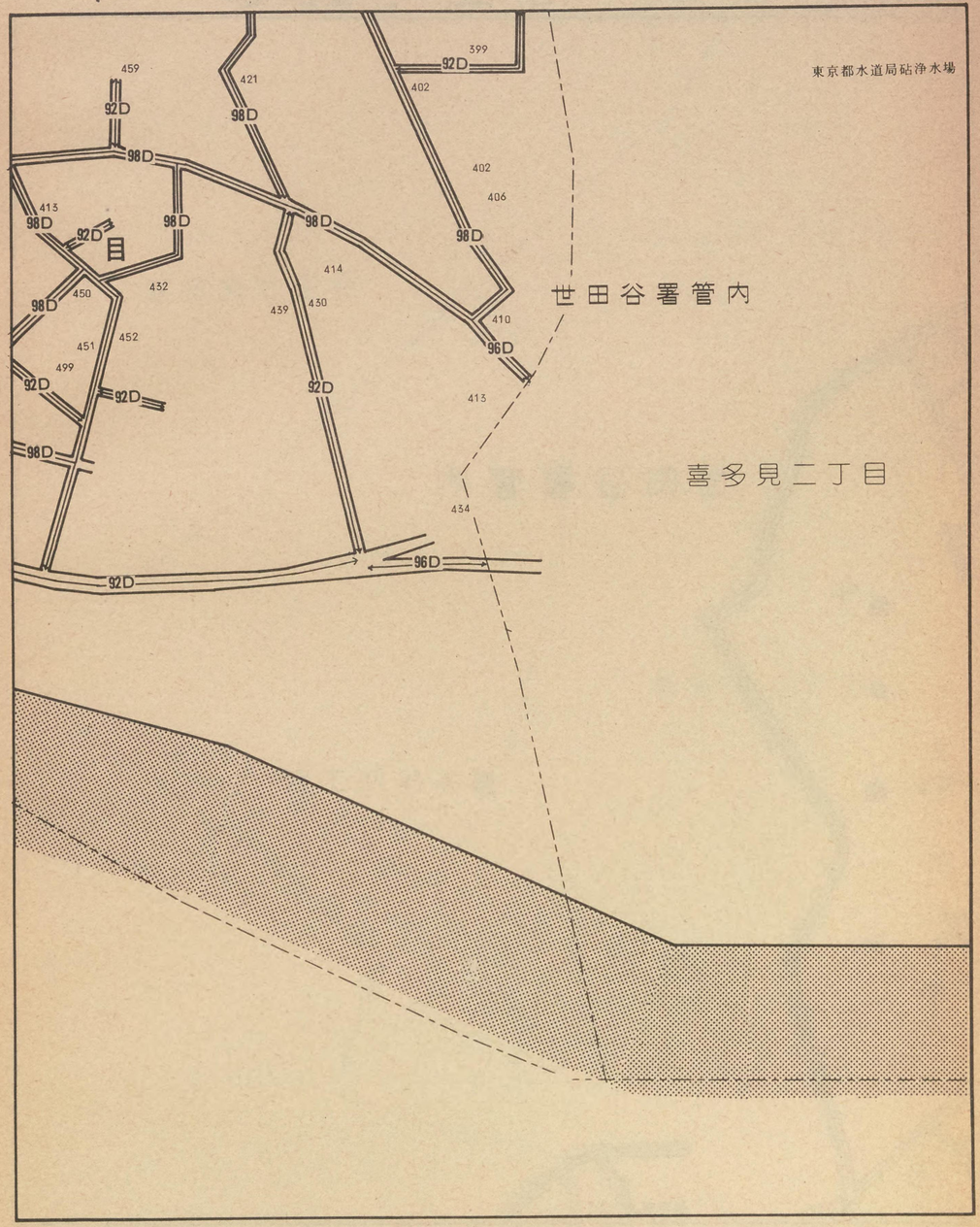

記号	借地権割合	記号	借地権割合
A	90%	E	50%
B	80%	F	40%
C	70%	G	30%
D	60%	H	20%

繁華街・高度商業地区
道路を中心として全地域
道路沿い

普通商業地区
併用住宅地区
全地域
北側道路沿い
南側全地域

中小工場地区
北側全地域
南側道路沿い
南側全地域

大工場地区
北側全地域
南側道路沿い
北側全地域

普通住宅地区
家内工場地区
無印は全地域

45128

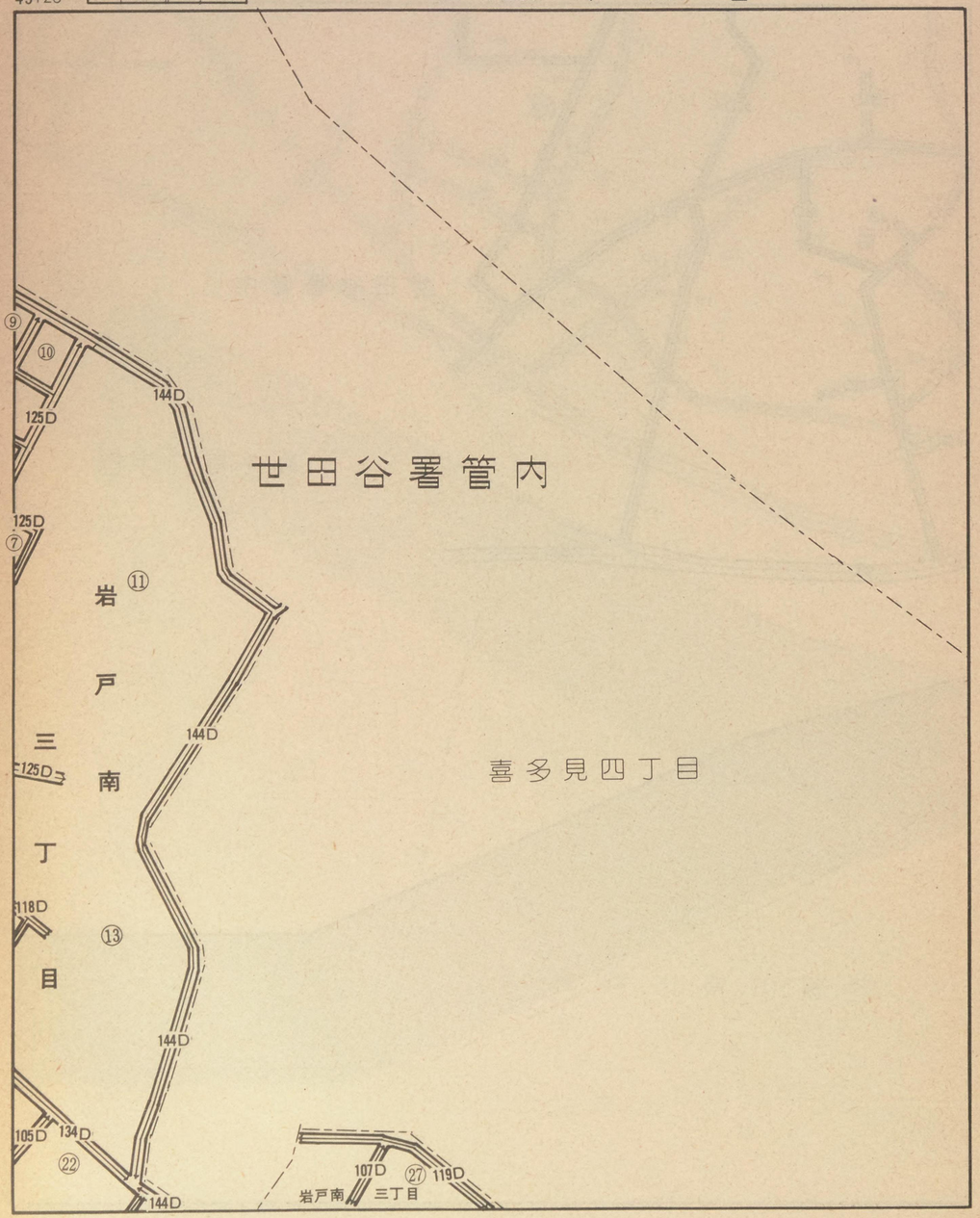

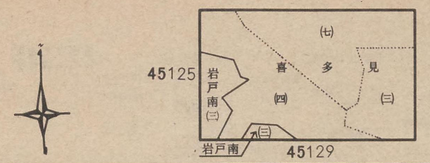

武蔵府中

45128

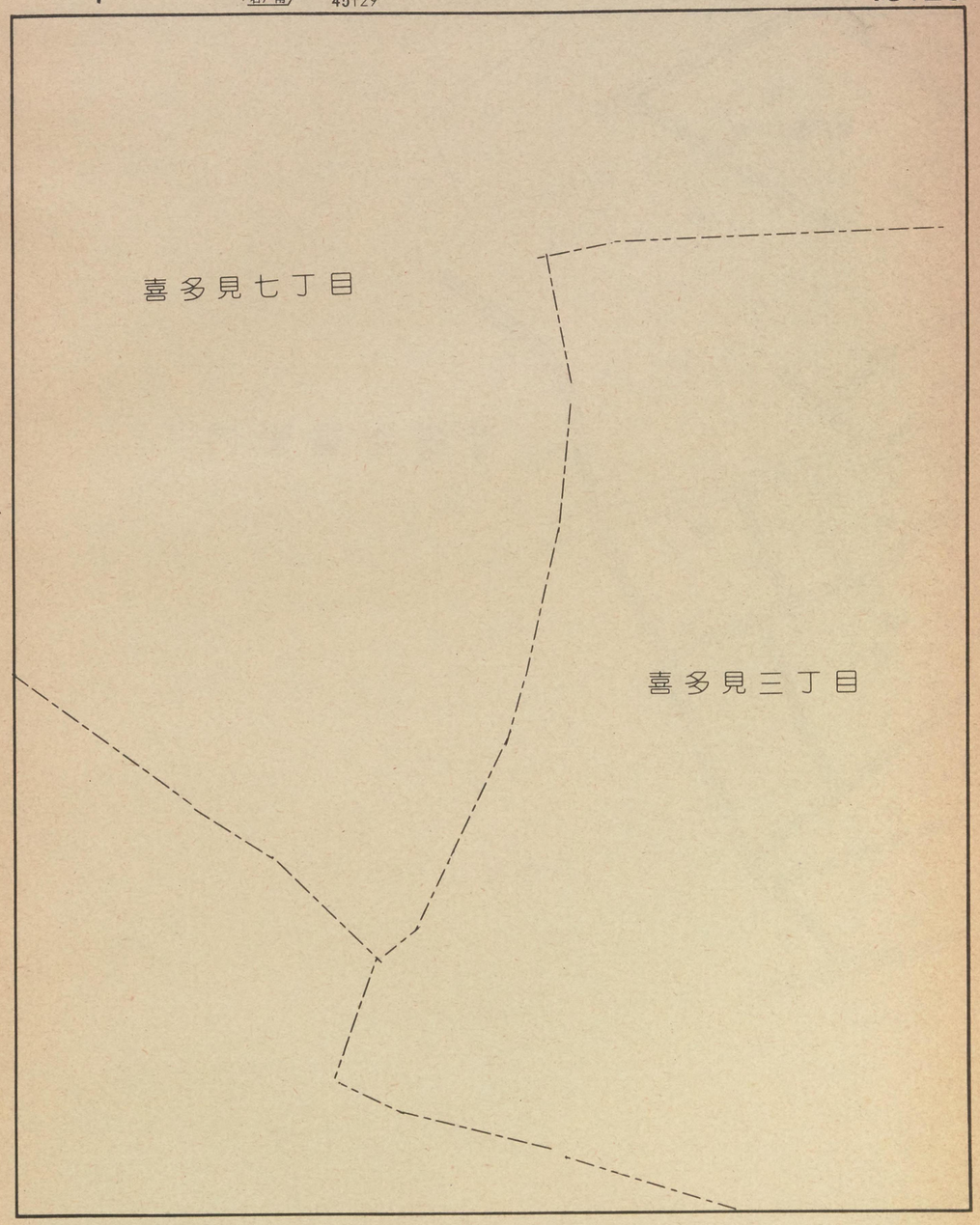

記号	借地権割合	記号	借地権割合
A	90%	E	50%
B	80%	F	40%
C	70%	G	30%
D	60%	H	20%

繁華街・高度商業地区
道路を中心として全地域
道路沿い

普通商業地区
併用住宅地区
全地域
北側道路沿い
南側全地域

中小工場地区
北側全地域
南側道路沿い
南側全地域

大工場地区
北側全地域
南側道路沿い
北側全地域

普通住宅地区
家内工場地区
無印は全地域

45129

22 112D 144D 25 岩戸南三丁目 27 112D 24 26 112D 14 112D 15 134D 21 岩 112D 戸 112D 南 22 四 112D 丁 112D 目 19 112D 23 112D 24 105D 31 110D 32

世田谷署管内

喜多見二丁目

砧浄水場

128
45114
45126
(二) (四) (三) 岩戸南 喜多見 (四) (二) (一) (二) 字奈根

武蔵府中

45129

喜多見四丁目

喜多見三丁目

喜多見一丁目

YP2-36
83W20426
複写