

398

891



始



東京府 一十里 百六十八里 一里
東京府 一十里 百八十七里 一里
八ヶ内 三坊 六百四 里 一 百 三 十 合
東京府 一十里 百六十八里 一里
東京府 一十里 百八十七里 一里
大日本國圖

(11)

0 1 2 3 4 5 6 7 8 9 10 1 2 3 4 5

伊能圖(中圖)

第二圖





伊能圖ハ下總ノ入伊能忠敬氏カ寛政ヨリ文化年間ニ亘リ全國ヲ測量
 シ得タルモノニシテ之ニ三種アリ即チ大圖(測量圖)ハ三萬六千分
 一中國ハ二十一萬六千分一小圖ハ四十三萬二千分一ナリ
 本圖ハ其中圖ノ一部ヲ示スモノニシテ本邦測量圖ノ嚆矢トス未タ完
 全ナル測圖ナキ明治ノ初年迄ハ最モ必要ナルモノトセラレタリ我輯
 製二十萬分一圖ノ骨子ハ實ニ本圖ニ據ル

天保圖

第三圖



本圖ハ天保圖ト稱シ天保年間徳川幕府ノ調製ニ係ルモノニシテ原圖
 ハ約四倍大位ナルヲ茲ニハ武藏國ノ一部ヲ縮寫拔萃スルモノトス
 未タ細密測圖ヲ有セサル時代ニ於テ本圖ハ最モ便利ナルモノトセラ
 レカノ六軍管圖並ニ輯製二十萬分一圖編纂當時ニ於テモ亦參考ニ供
 セラレタルモノナリ



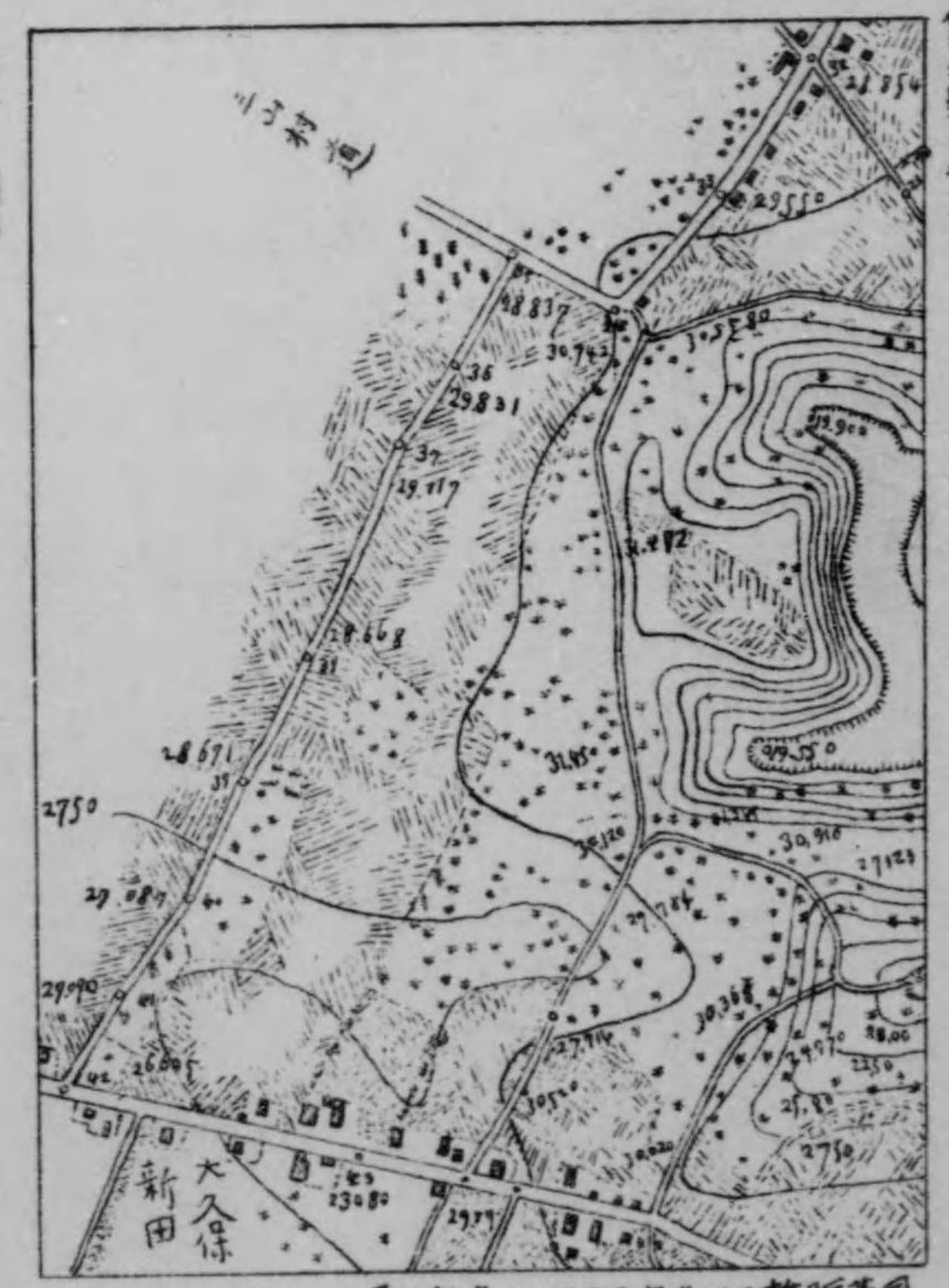


圖四第

圖地式世近ノ初最

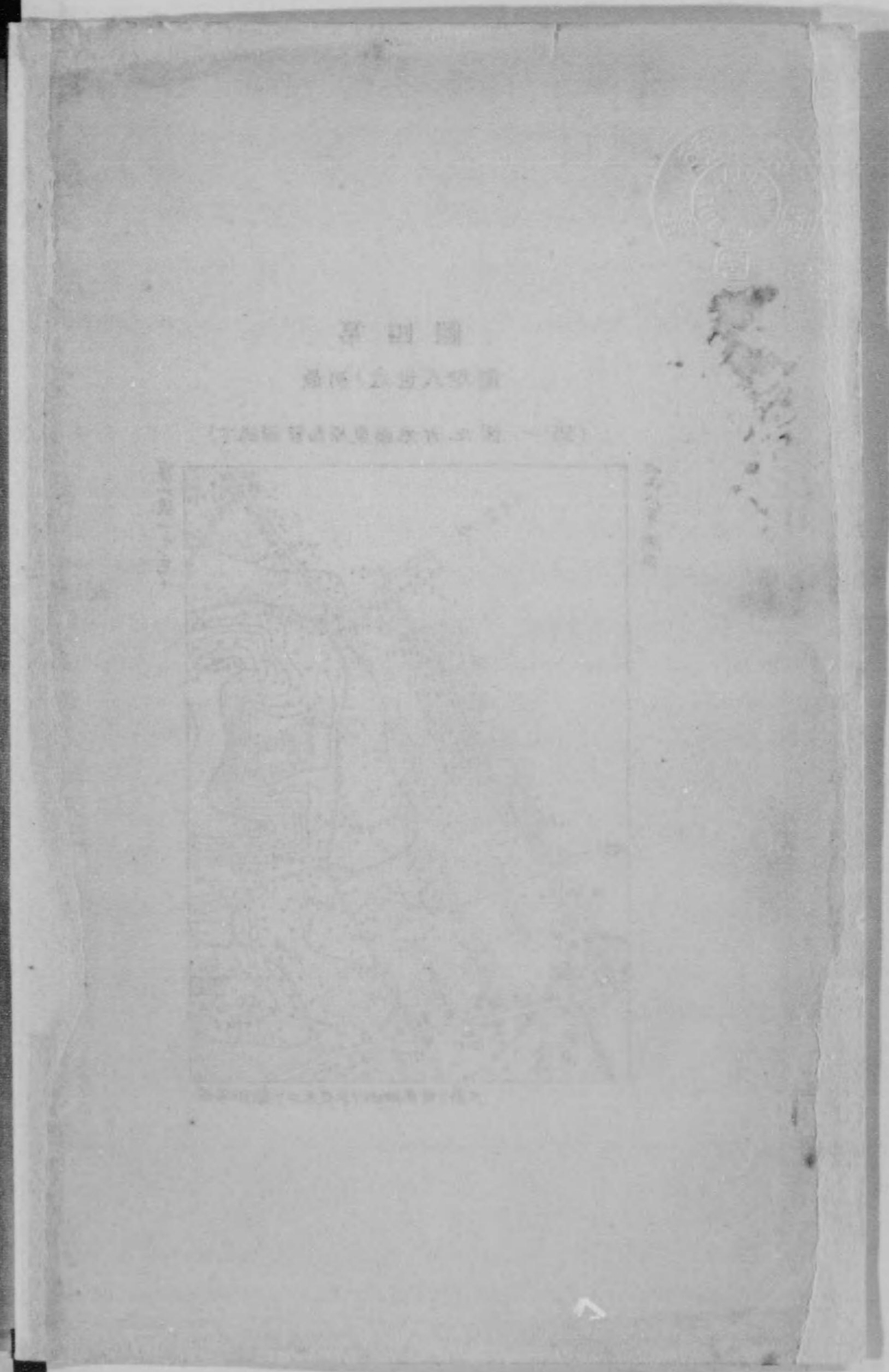

(部一ノ圖之方地南東原志習國統下)

明治八年測圖



第二號アサメント

尺為ト便米和五十五英尺ニテ距離若同





第五圖 / 一



本圖ハ明治十年西南ノ役ニ際シ征討總督府附トシテ出張セシ參謀局第六課(我地製圖科ノ前身)同第五課(我餘名カ日、肥、薩、隅等諸戰地ノ戰蹟測量ヲ爲セシモノ)其一部即チ鹿兒島軍カ戦ヒ利アラヌ逃レテ故郷ノ山城山ニ籠レルゾ官軍其ノ四圍ニ土壘ヲ築キ砲ヲ指ヘ竹柵ヲ結ビ以テ之ヲ圍ミ九月下浣終ニ之ヲ討滅セシ蹟測圖ナリ此種歐式ニ則ルモノハ我測量部前身ニ於テ實ニ最初ノモノトス其梯尺ハ二萬分一ニシテ大小二十有餘箇所ニ涉リ測圖



此城山ニ龍レ官軍其ノ四
 周ニ土壘ヲ築キ砲ヲ指ヘ尙
 竹柵ヲ結ヒ以テ之ヲ圍ミ九
 月下浣終ニ之ヲ討滅セシ戰
 蹟測圖ナリ此種歐式ニ則ル
 モノハ我測量部前身ニ於テ
 實ニ最初ノモノトス
 其梯尺ハ二萬分一ニシテ大
 小二十有餘箇所ニ涉リ測圖
 セルモノ今ヤ其測圖悉ク煙
 滅シテナシ本圖ハ其寫圖一
 枚僅カニ存在セルヲ以テ茲
 ニ再寫シ當時ニ於ケル測圖
 ノ様式ヲ示ス

圖之役南西



第五圖ノ二



第五圖ノ三

西南彝文圖



第五圖 三川



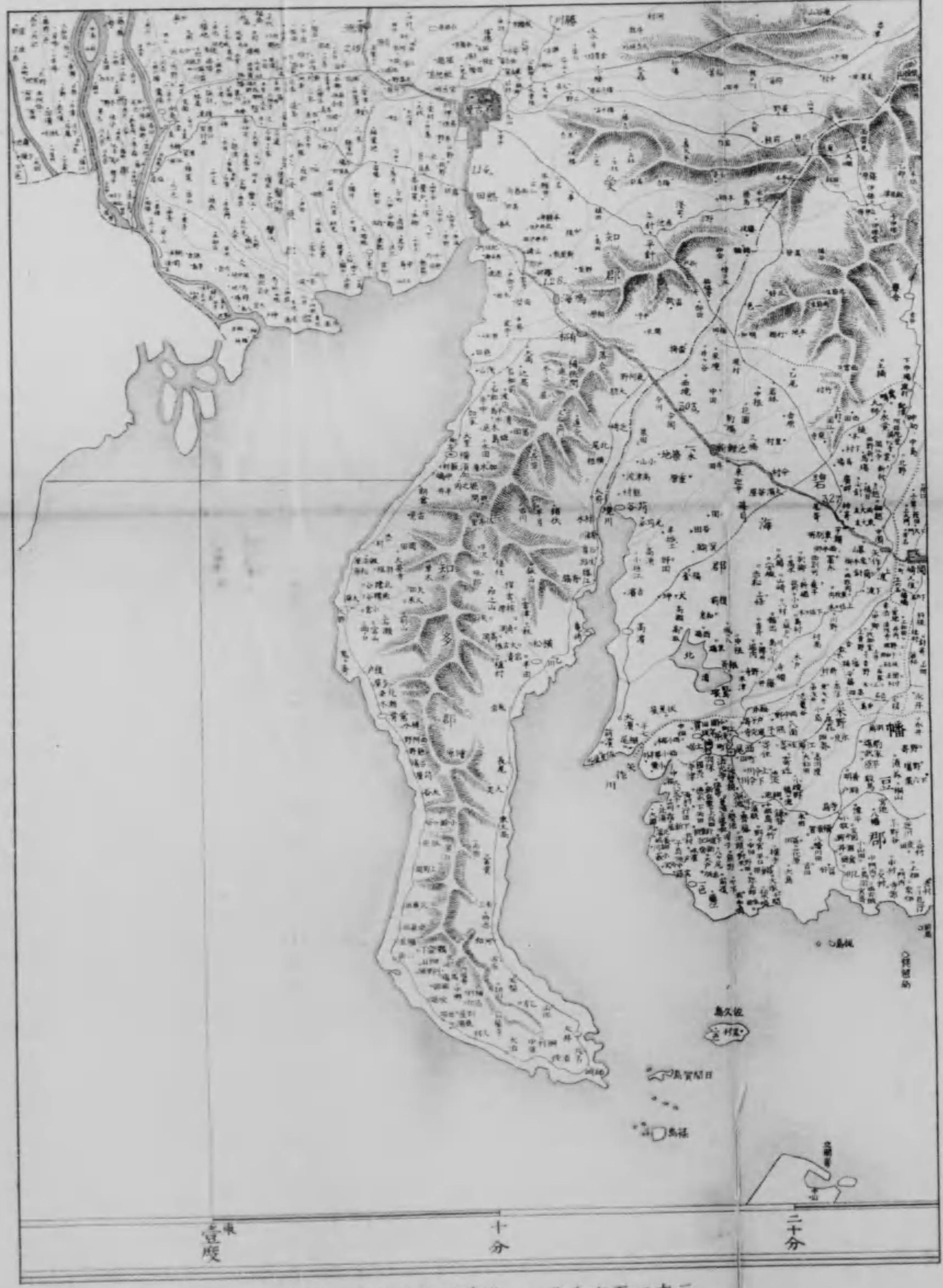
尺伍

重

0 1 2 3 4 5 6 7 8 9 10 11 12 13 14 15

軍管圖

第六圖



符號

國界——— 郡界……… 人口一万以上 □ 人口五千以上 □ 人口一千以上 ○

人口千以下村名。新田支村・宿驛 ■ 大道——— 小路———

鎮臺本營 ☆ 同師管 ☆ 同分營 ★ 砲臺 郵便所 電信局

電信線路——— 鐵道———

道路ノ側ラ洋字ヲ以テ一二ノ符号ヲ記スルモノハ里程ナリ

例ヘハ 318 八三三 里十八町ノ如シ


明治十二年

參謀本部

本圖ハ明治十一年末ヨリ同十二年末ニ涉リ伊能中圖ヲ基
 本トナシ天保圖其他ノ圖ヲ參照シ第一ヨリ第六ニ至ル軍
 管毎ニ編纂セルモノニシテ之ヲ其當時軍管圖ト稱シ用兵
 ノ具ニ供フ當時製版術具備セザルヲ以テ悉皆轉寫石版法
 ニ依リ出版セリ圖中入口ノ區分、町村合併表ノ如キハ各
 鎮臺ニ於テ輯集調査セル資料ニ據ル

茲ニ拔萃セル圖ハ第三軍管圖中ノ一部ナリ

一分千六万一千二百 尺曲以六分換里比例尺



圖式年三十



第七圖ノ一
 本圖ハ陸地測量部ノ前身參謀本部測量局時代ニ於テ明治十二年ヨリ着手セシ二萬分一小地測量ノ集合圖ノ一部分ヲ示スモ
 ノニシテ我國ニ於ケル完全ナル湖景圖ノ最初ノモノナリ

- 第一 測手陸軍工兵少尉村岡俊次郎
 測手陸軍之兵伍長東原序彦
- 第二 測手陸軍工兵少尉村岡俊次郎
 測手陸軍之兵伍長東原序彦
- 第三 測手陸軍之兵伍長東原序彦
 測手陸軍之兵伍長東原序彦
- 第四 測手陸軍之兵伍長東原序彦
 測手陸軍之兵伍長東原序彦
- 第五 測手陸軍之兵伍長東原序彦
 測手陸軍之兵伍長東原序彦
- 第六 測手陸軍之兵伍長東原序彦
 測手陸軍之兵伍長東原序彦
- 第七 測手陸軍之兵伍長東原序彦
 測手陸軍之兵伍長東原序彦
- 第八 測手陸軍之兵伍長東原序彦
 測手陸軍之兵伍長東原序彦

小地測量
 班長陸軍工兵中尉平川會義
 第二班
 測手陸軍工兵少尉田村義一
 測手陸軍之兵伍長森野雄三
 測手陸軍歩兵少尉野川格与逸
 測手陸軍之兵伍長矢島守一

明治十三年四月
 第二測隊測測四



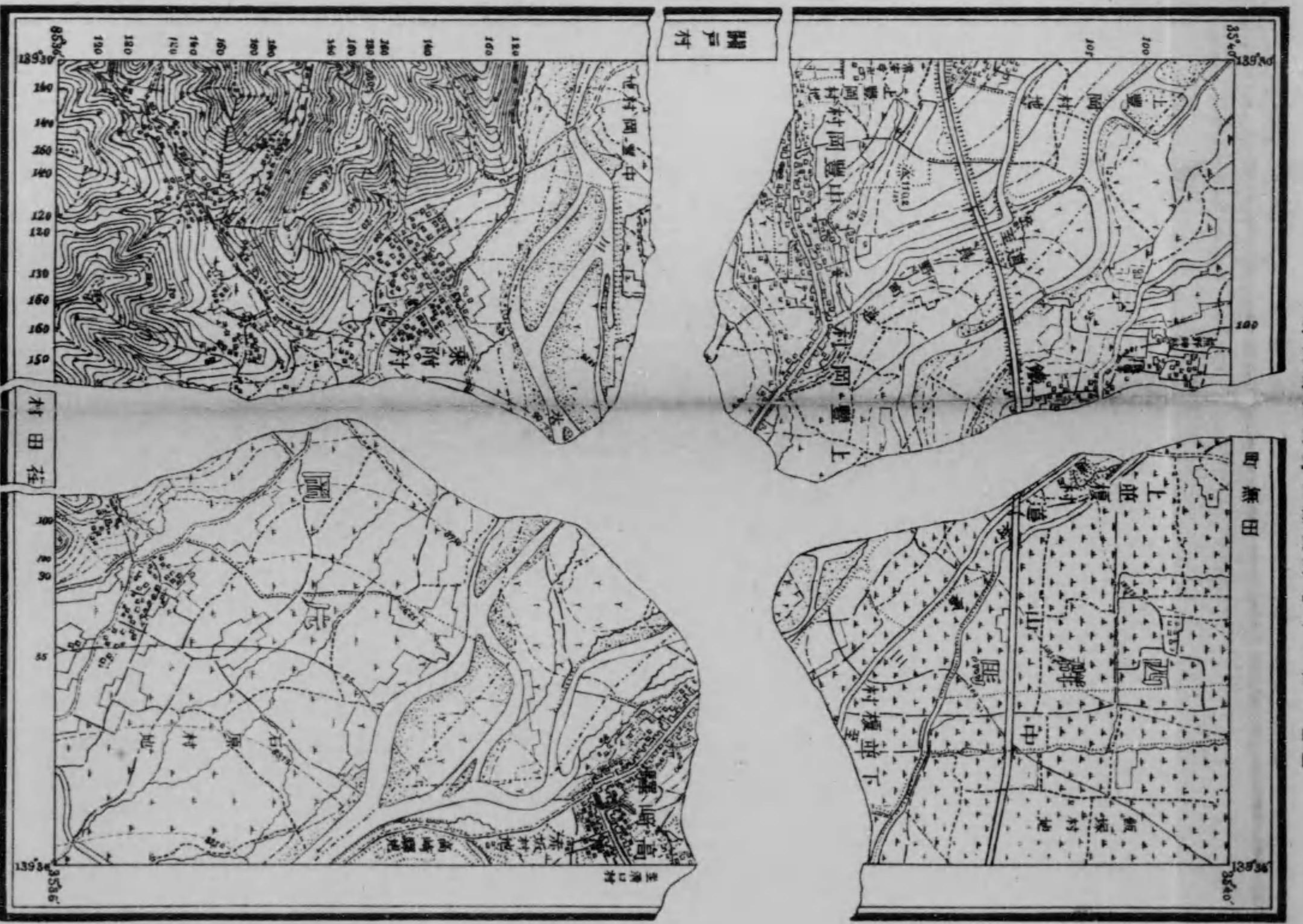
此圖ハ十八年式ノ一班ヲ示スモノニテ十八年式ニ原圖式ト彫刻式
 ノニアリAノ一片ハ即チ彫刻式ニシテ他ハ原圖式ナリ
 ナシ爾來多少ノ改正行ハレシト雖モ十八年式ノ大体綱領ハ變ズルコト

第九圖

東京二十一號

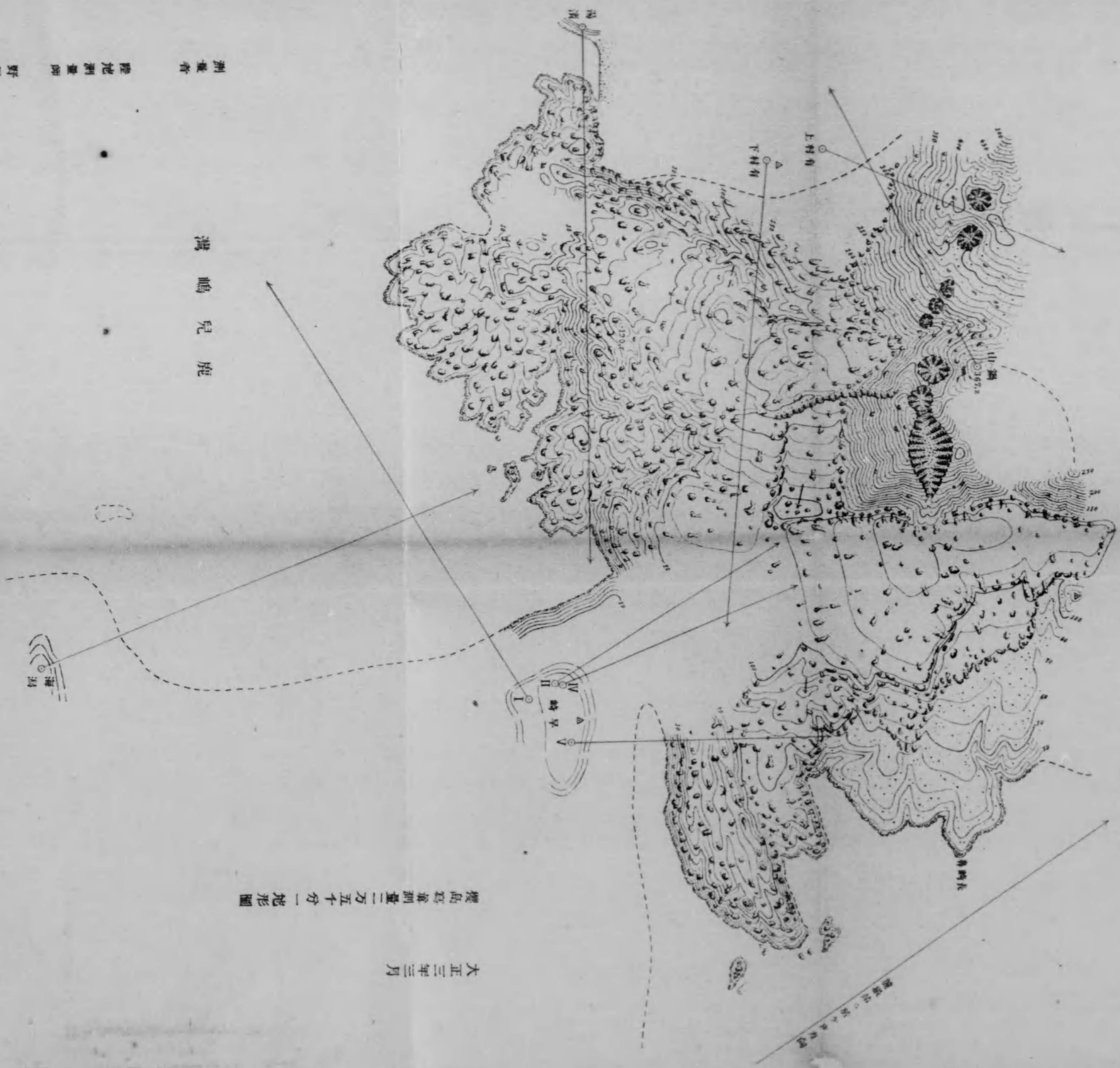
高麗ハ東京各誌本部ノ水準測量原點ニ對シ米突ヲ以テ之ヲ示ス

驛崎高 A
 那馬郡西國野上縣馬群管第一地



明治十九年測圖






大正三年三月

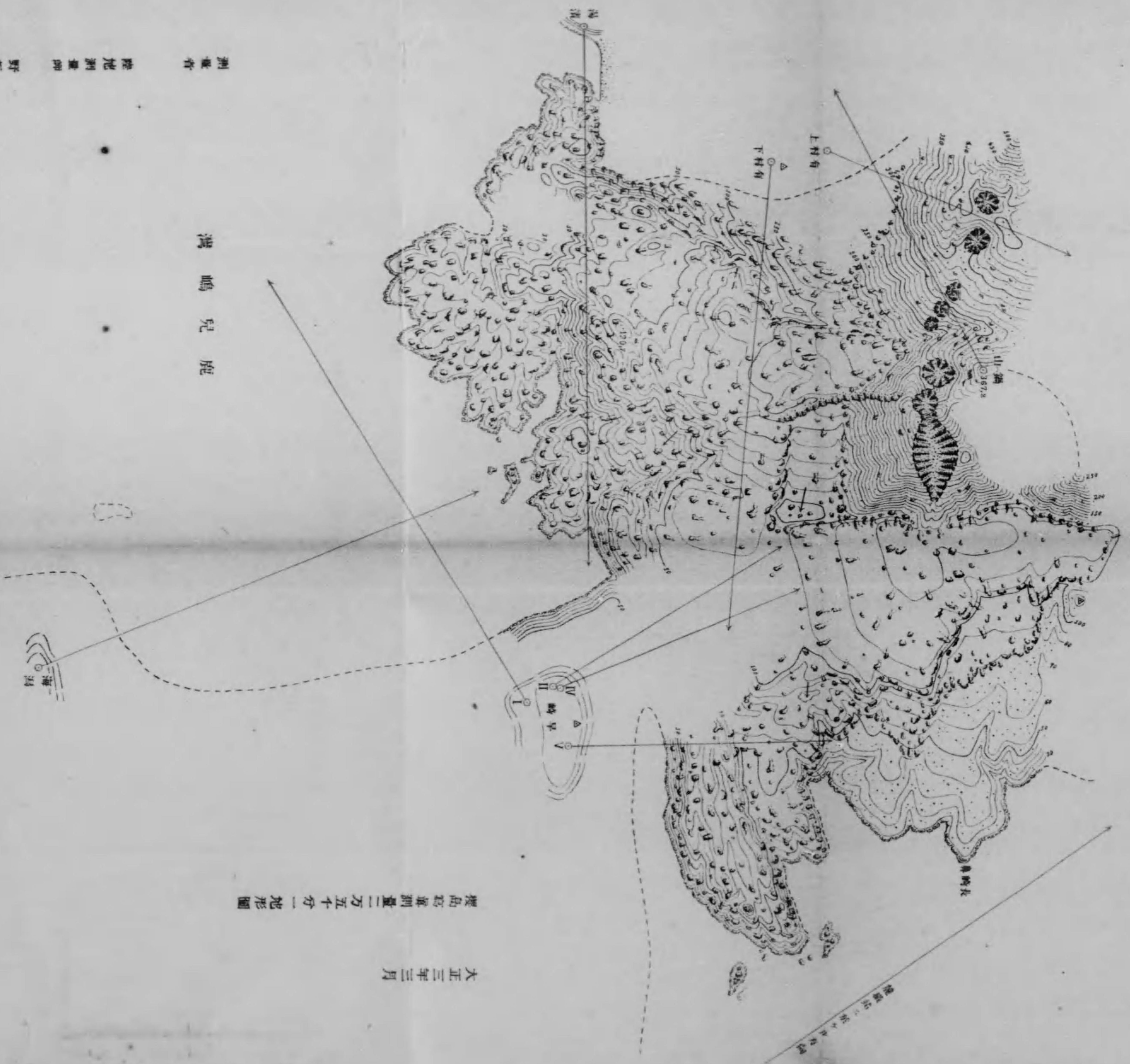
櫻島寫真測量二万五千分一地形圖

鹿兒島鳴門灣

測量所 陸地測量所 野坂善代松



第十圖




大正三年三月

櫻島野原測量二万五千分之一地形圖

鹿兒島灣

測量者 陸地測量部 野坂善代松



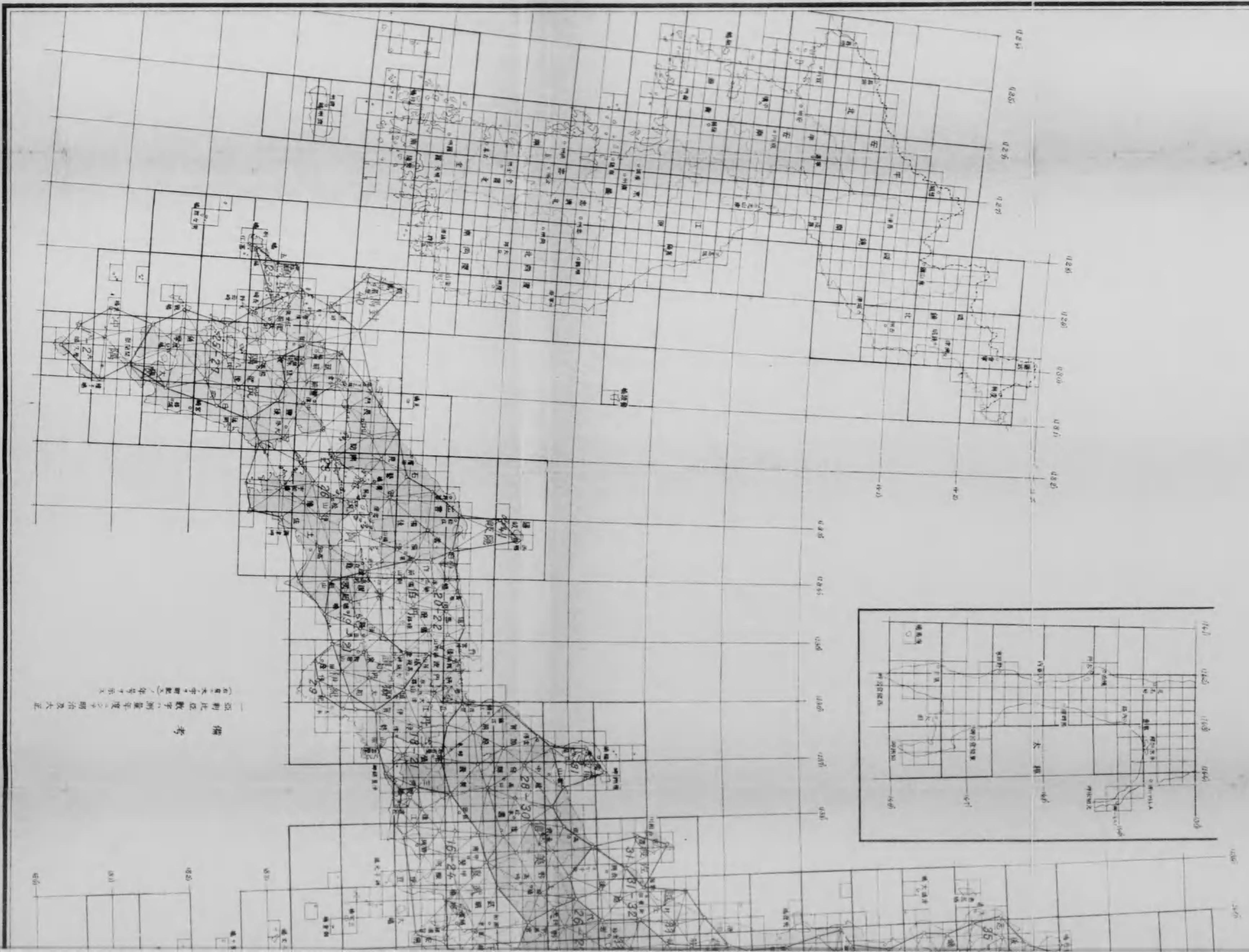
圖覽一量測角三等一

程業度年九正大至業創自



三内測量一覽圖

測量年度 九正大至



備考

一 三内測量年度之明治及大正
 二 三内測量年度之明治及大正
 (自本字號起) 年号を示す

第一覽圖 水準測量

自創業至大正九年業程




備考

一、比例尺為數字八測量年度之明治及大正

水測準一覽圖

航業至大正九年度業程

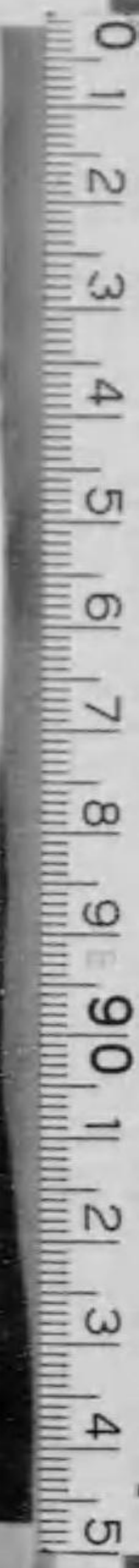
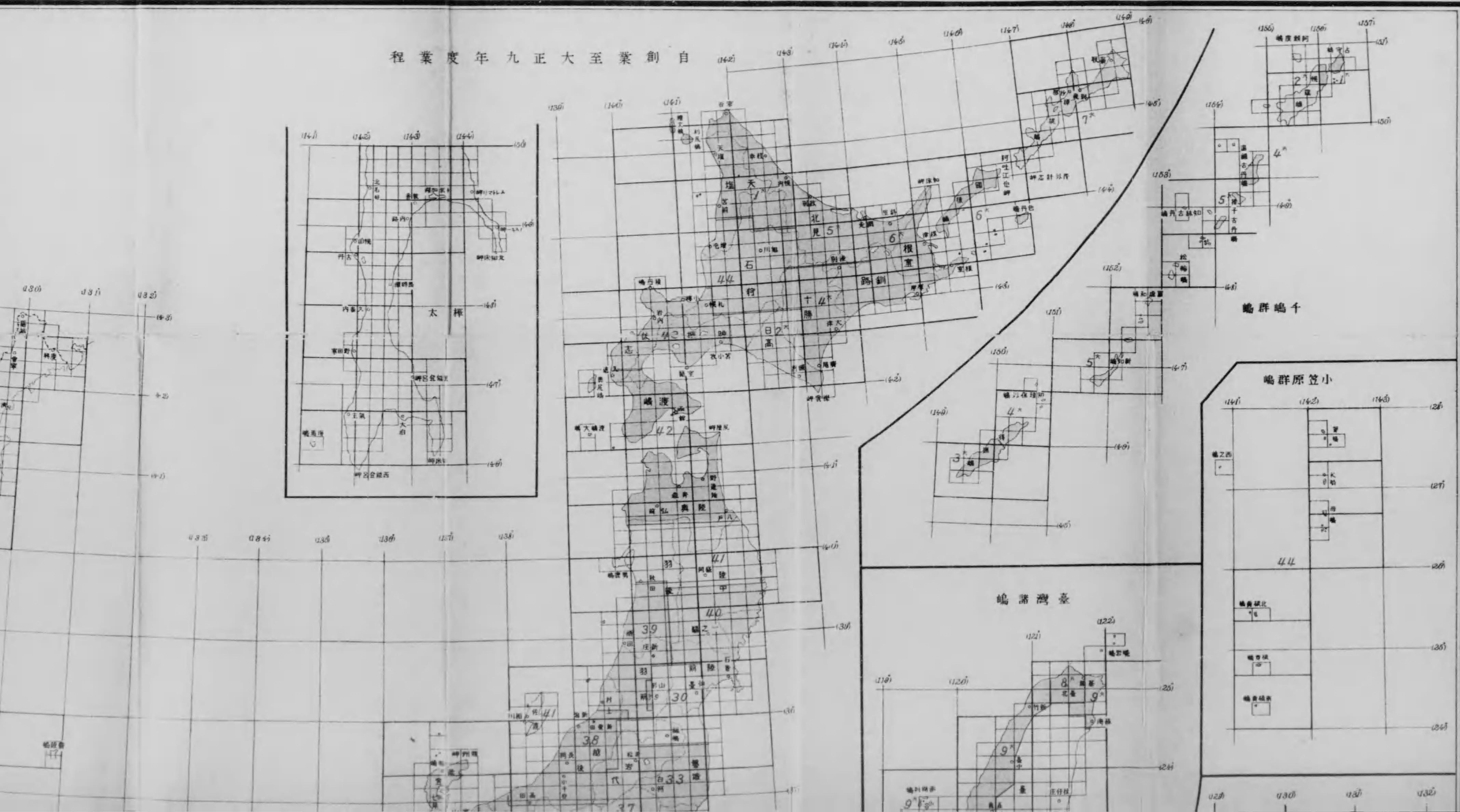


備考

一 亞利比亞數字ハ測量年度ニシテ明治及大正
 右層大数字ハ附記ノ年号ヲ示ス

二等三角測量圖覽一

自創業至大正九年度業程

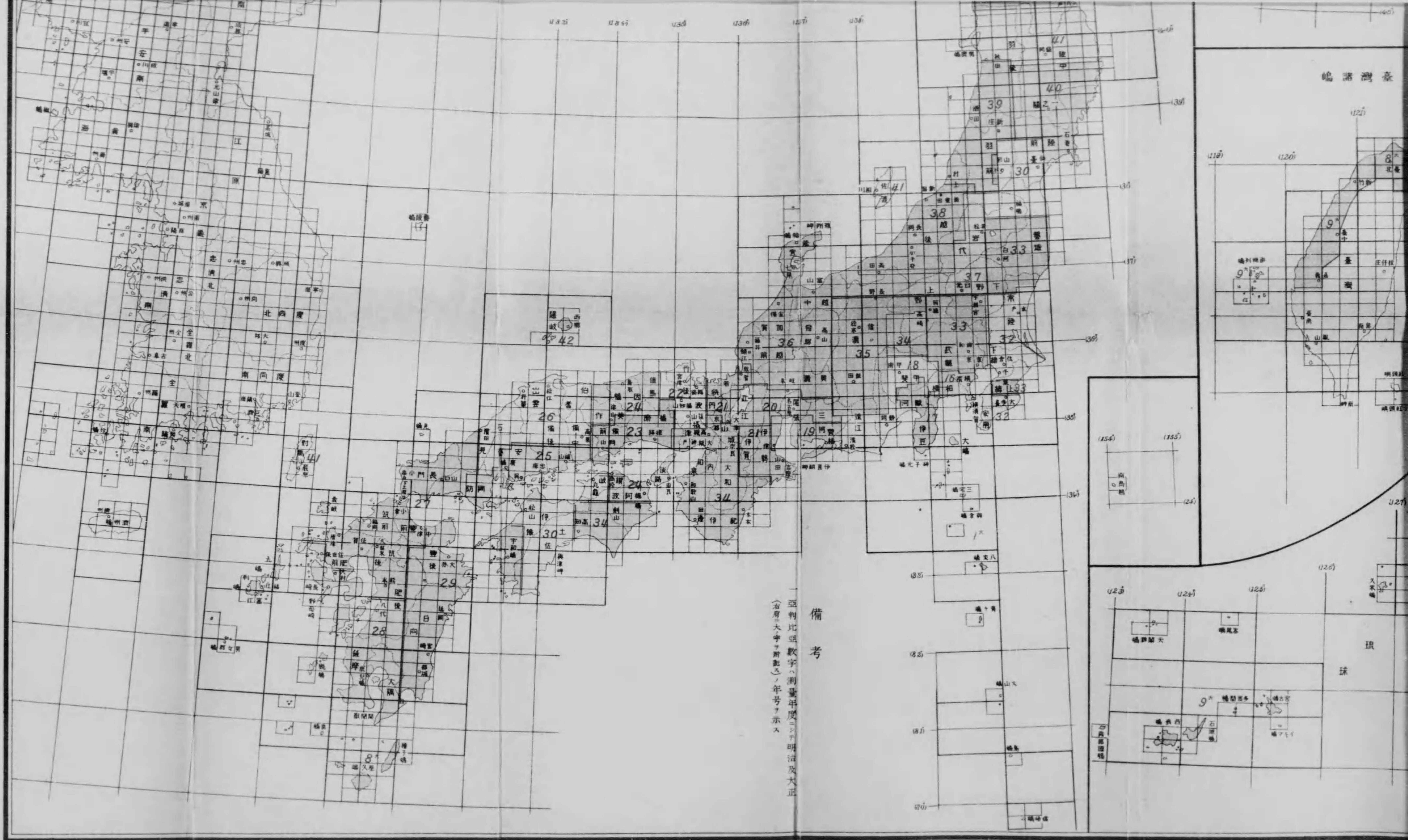




一 亞利比亞數字ハ測量年度ニシテ明治及大正
 (右府大中ヲ附記スノ年号ヲ示ス)

備考

尺之一分万百四



一 亞判比亞數字ハ測量年度ニシテ明治及大正
 (右肩ニ大中ヲ附記ス)ノ年号ヲ示ス

備考

三等卯角測量一覽圖

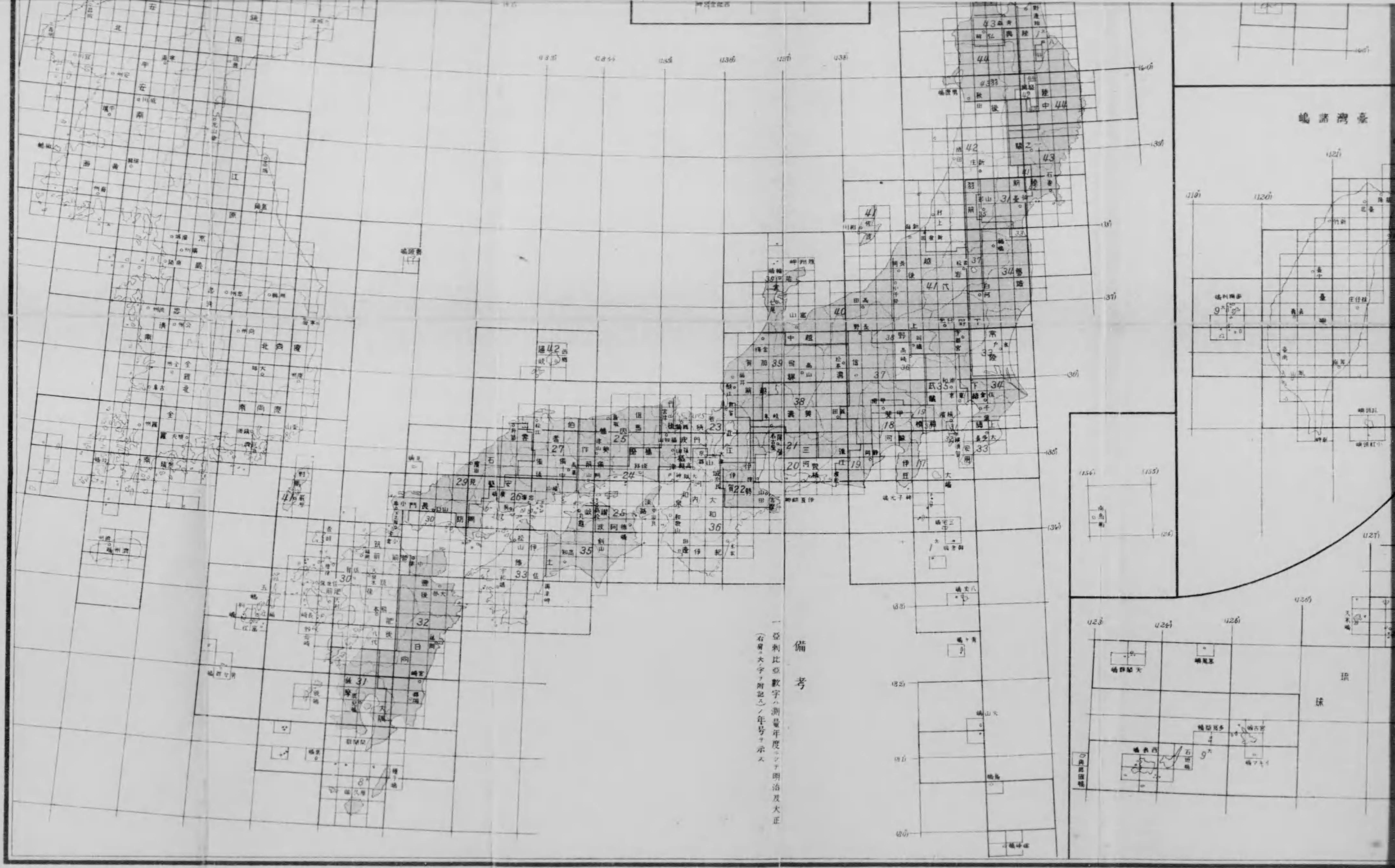
自創業至大正九年度業程



三等卯三角測量一覽圖

自創業至大正九年度業程





備考
 一 亞利比亞數字ハ測量年度ニシテ明治及大正
 (右肩ニ大字ノ附記シテノ年号ヲ示ス)

圖覽一程進圖測本基

年九正大至年九十治明自



圖覽一程進圖測本基

年九正大至年九十治明自



鳴諸灣臺



備考

| | |
|---|-------------------------|
| □ | 一万分一基本測圖 |
| □ | 二万分一基本測圖 |
| □ | 五万分一基本測圖 |
| □ | 二万分一縮圖 |
| □ | 五万分一縮圖 |
| □ | 二万分一縮圖ヨリ更に五万分一縮圖ヲ施シタルモノ |

測圖年度ハ朱ノ數字ヲ以テ之ヲ示ス但シ縮圖ニ在テハ之ヲ示サス

尺之一分万百四

圖覽一程進圖測諸外圖測本基



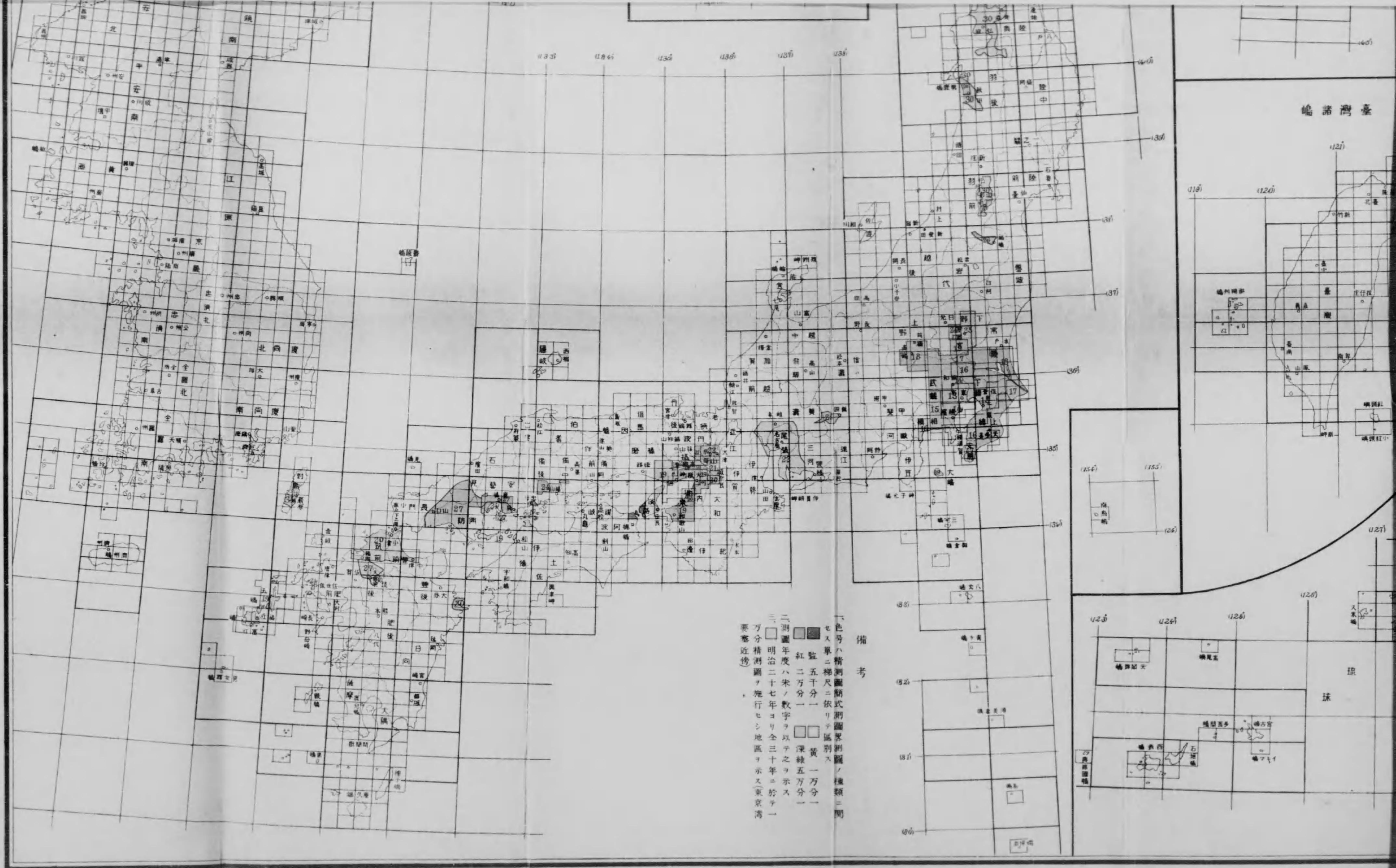
圖覽一程進圖測諸外圖測本基





備考

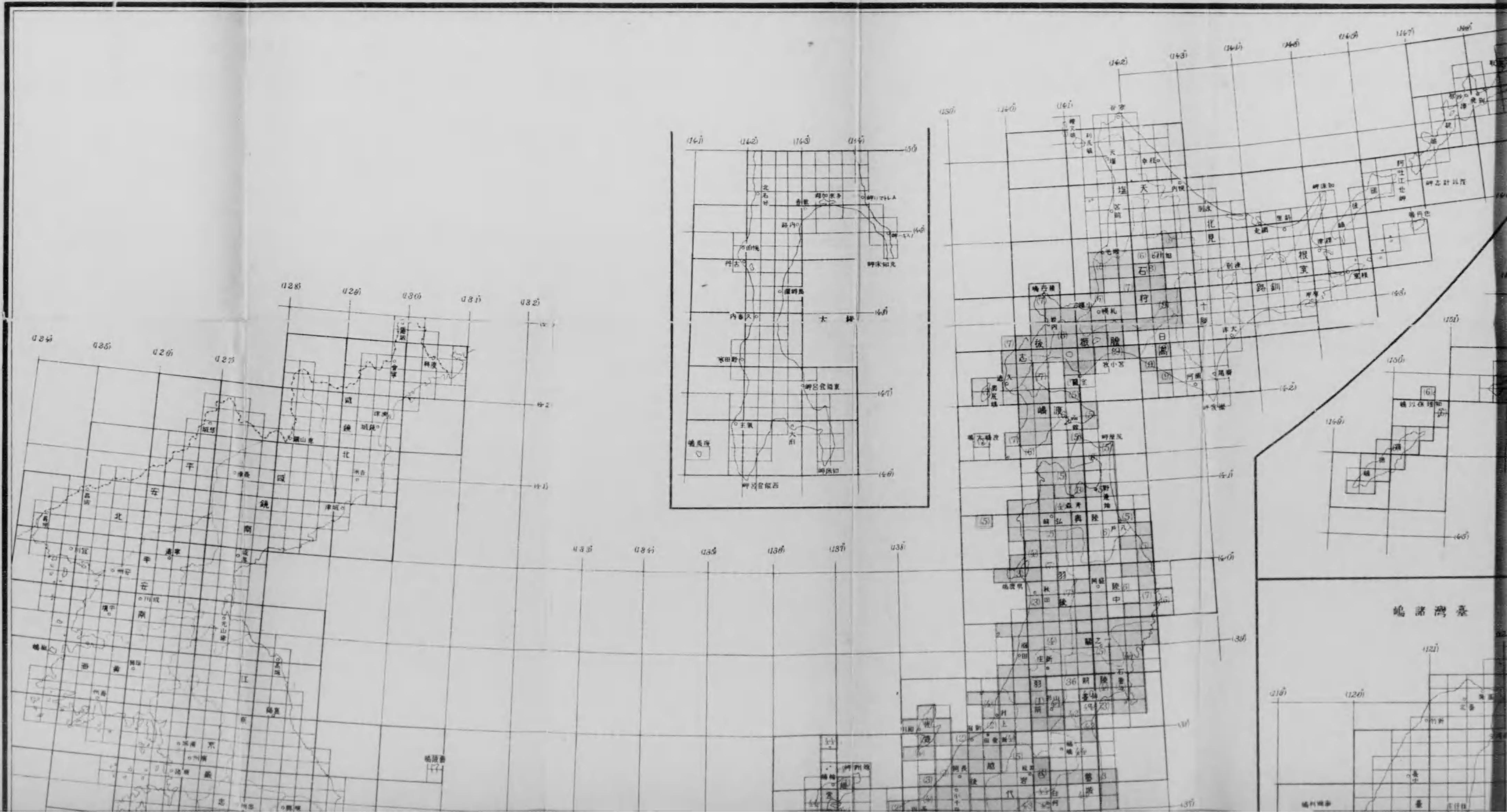
色号ハ精測圖新式測圖界測圖ノ種類ニ開
 七ス單ニ梯尺ニ依リテ區別ス
 監 五千分一 黄 一万分一
 紅 二万分一 深緑 五万分一
 一 測圖年度ハ朱ノ数字ヲ以テ之ヲ示ス
 二 明治二十七年ヨリ全三十年ニ於テ一
 三分精測圖ヲ施行セシ地區ヲ示ス(東京湾
 要塞近傍)



嶋諸灣臺

備考
 一、色号ハ精測圖簡式測圖製測圖ノ種類ニ関
 二、五等ニ梯尺ニ依リテ區別ス
 三、監 五十分一
 四、紅 二百分一
 五、黄 一百分一
 六、深緑 五十分一
 七、明治二十七年ヨリ全三十年ニ於テ一
 八、万分精測圖ヲ施行セシ地區ヲ示ス(東京湾
 九、要塞近傍)

五万分之一地形图製版進程



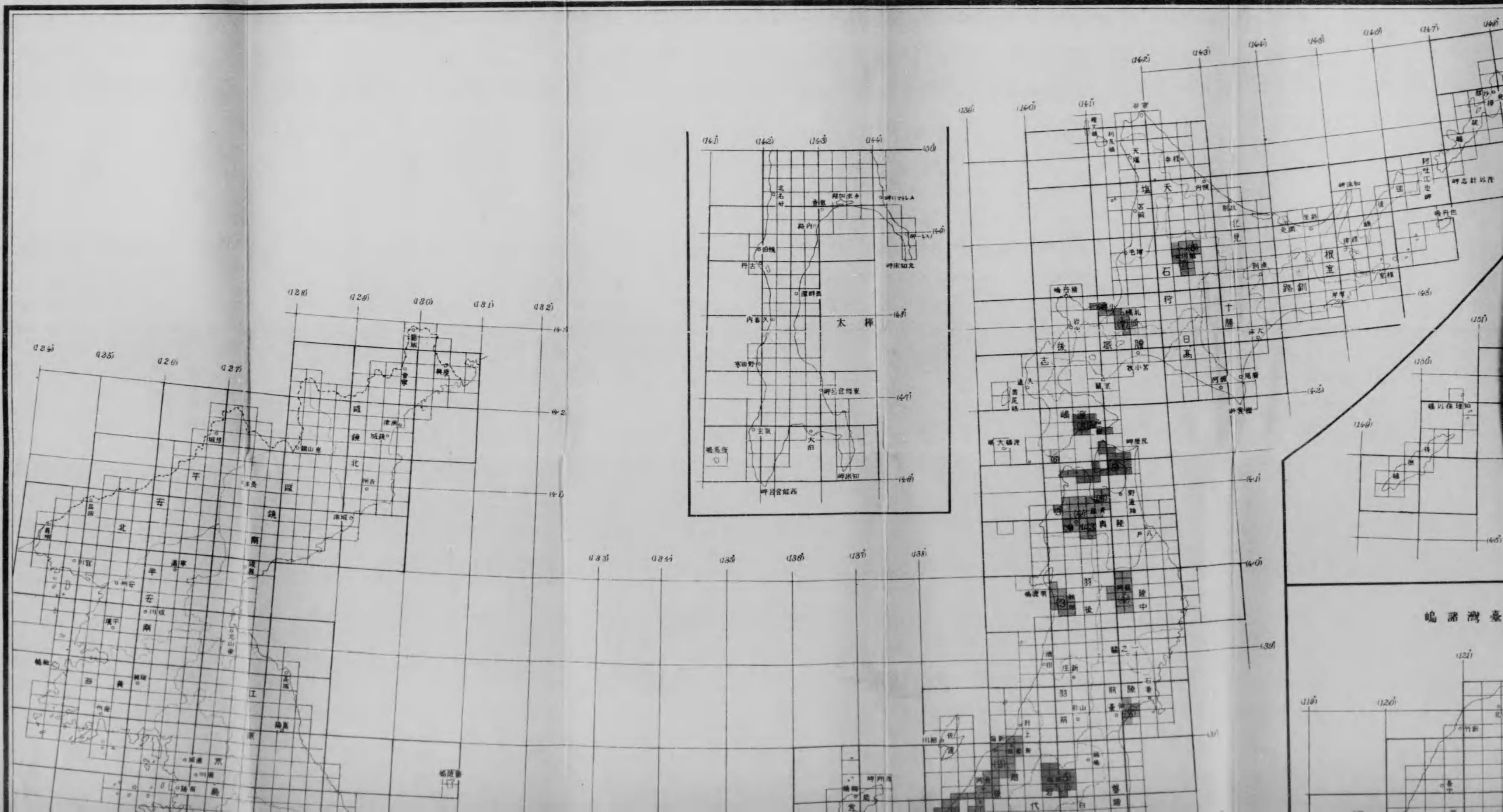


備考
 赤ノ数字ハ製版年紀ヲ示シ括
 弧ヲ施セルハ大正ノ年號ナリ

程進版製圖形地一分千五万二



程進版製圖形地一分千五万二

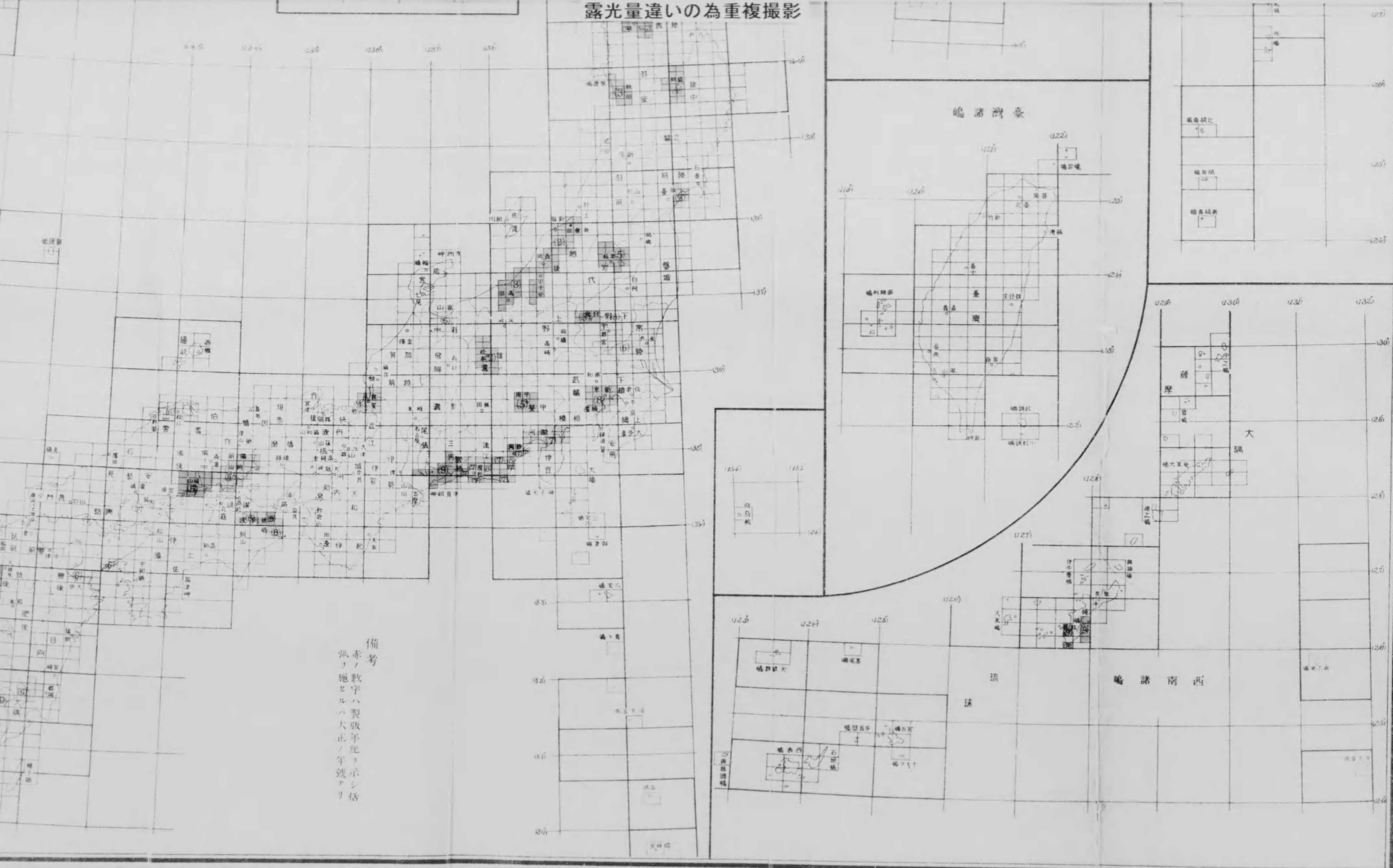


露光量違いの為重複撮影



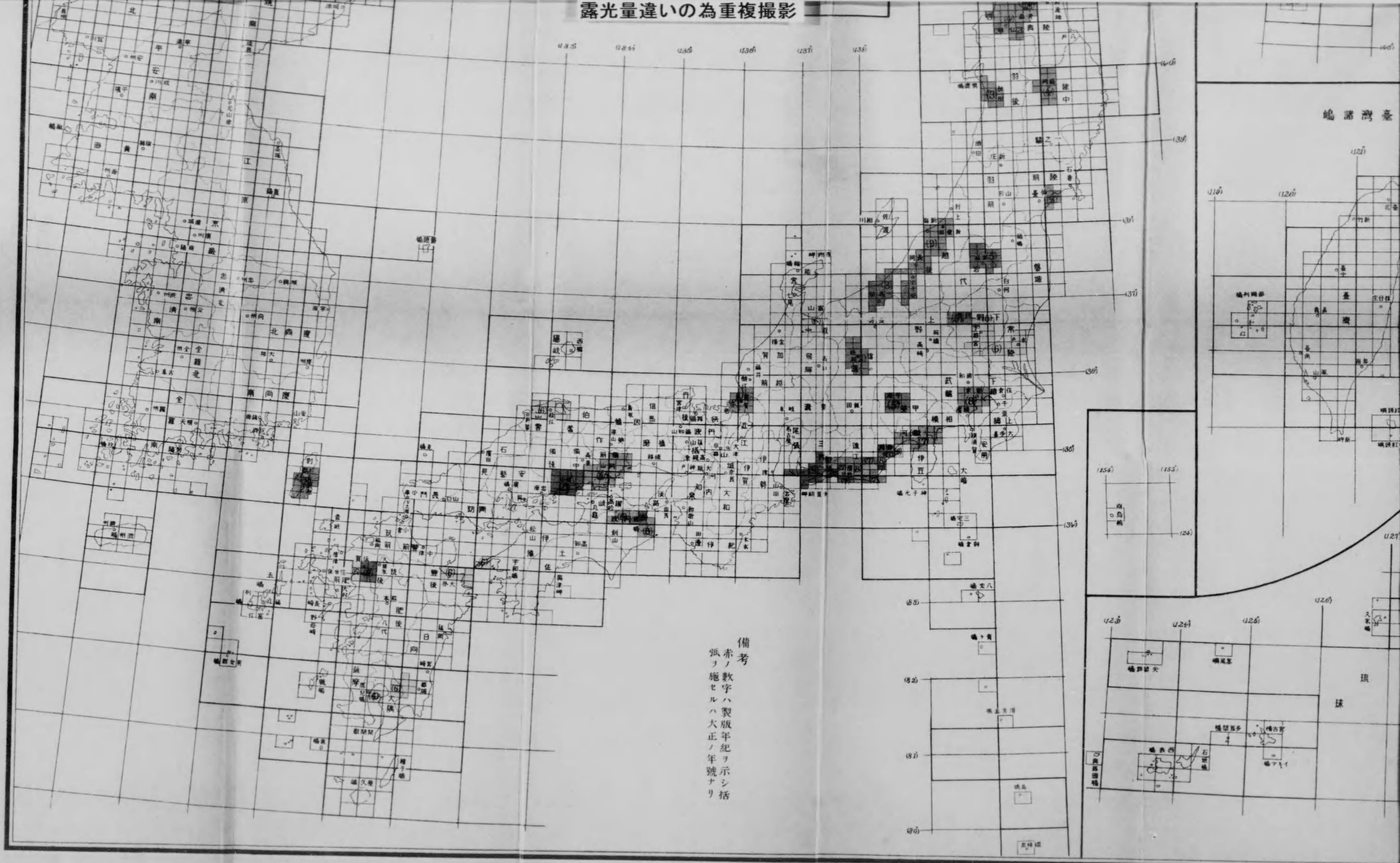
備考
赤ノ数字ハ製版年紀ヲ示シ括弧ヲ施セルハ大正ノ年號ナリ

露光量違いの為重複撮影



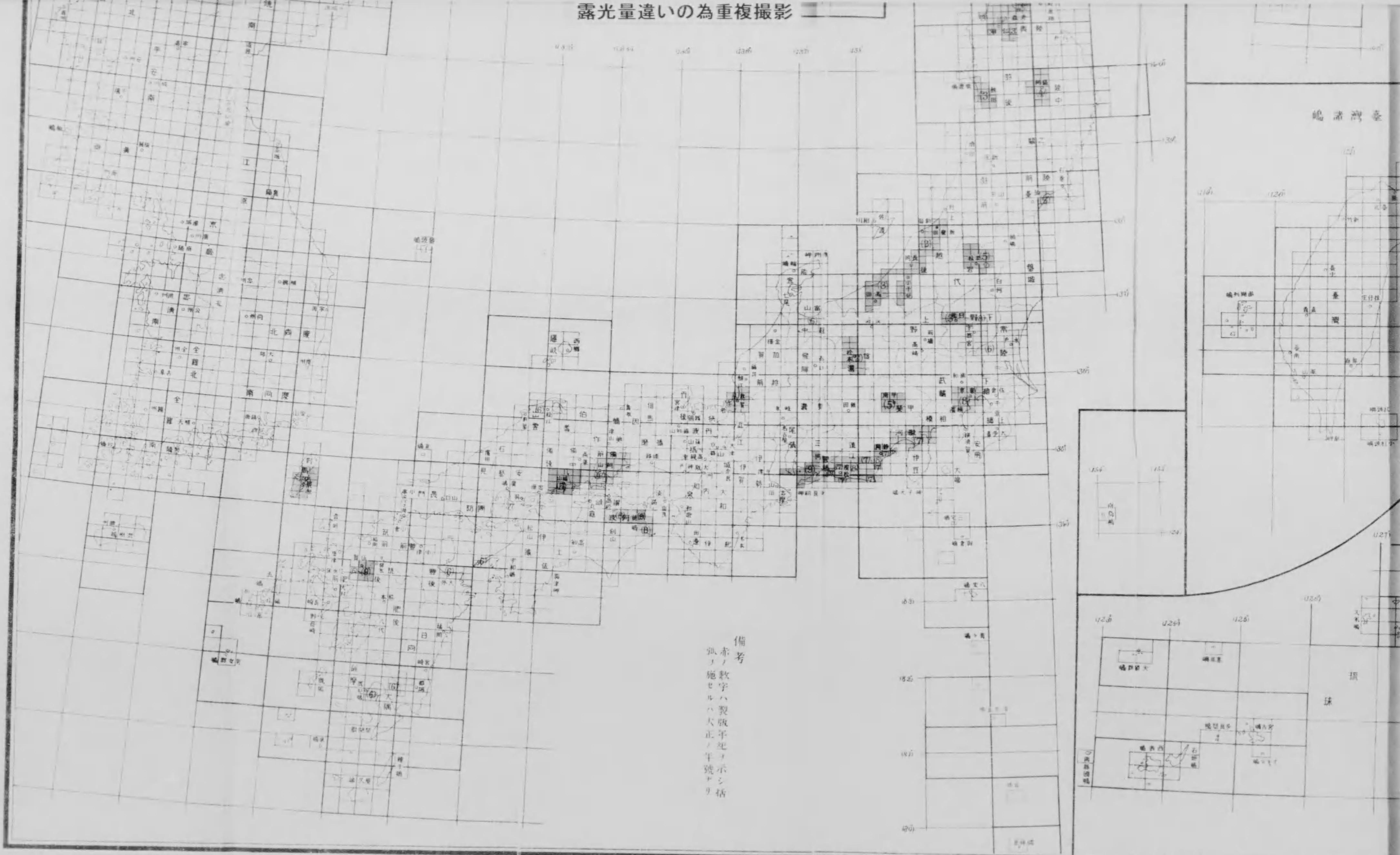
備考
 赤ノ数字ハ製版年ヲ示シ括弧ニシテ
 施セルハ大正ノ年號ナリ

露光量違いの為重複撮影



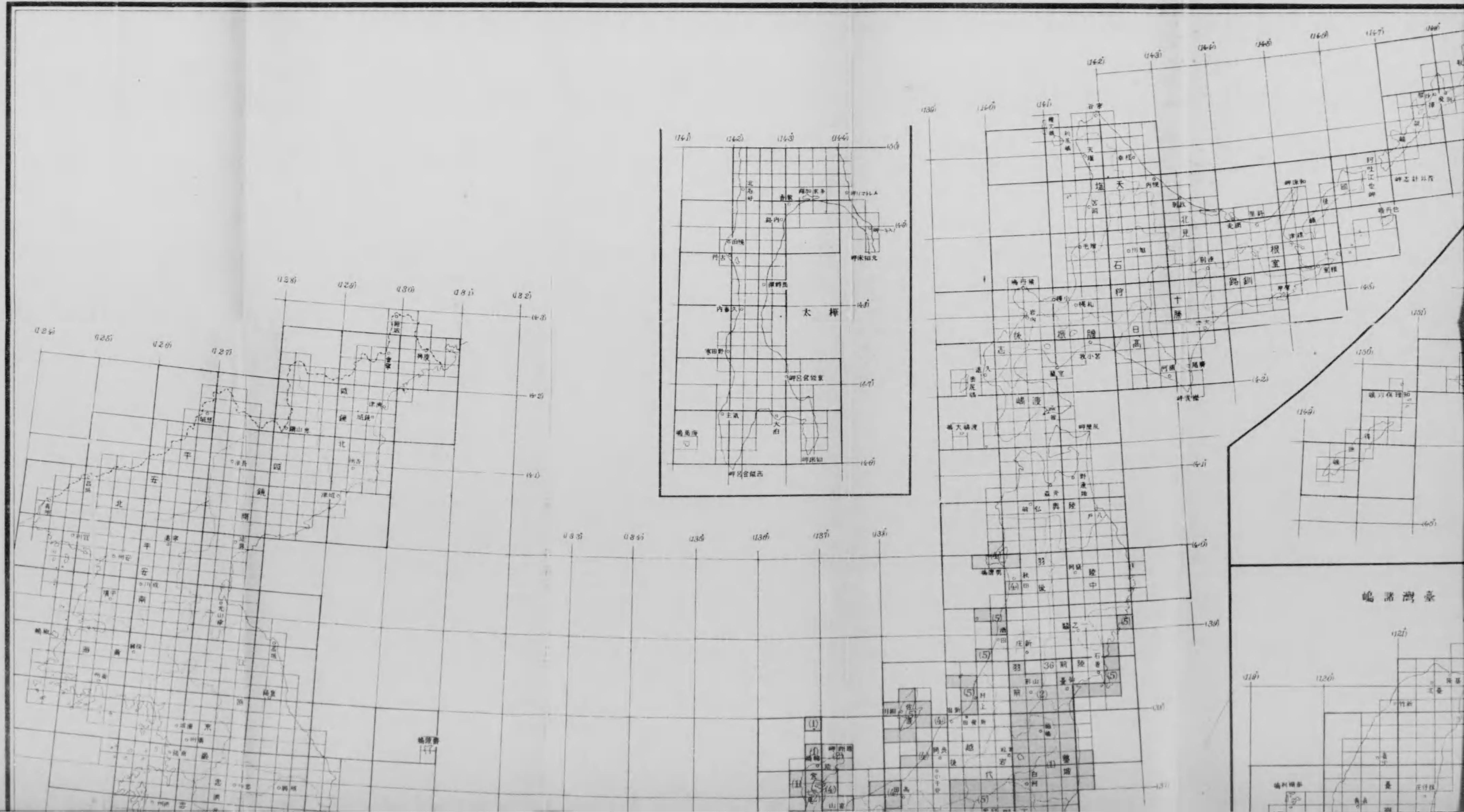
備考
 赤ノ数字ハ製版年紀ヲ示シ括
 弧ヲ施セルハ大正ノ年號ナリ

露光量違いの為重複撮影



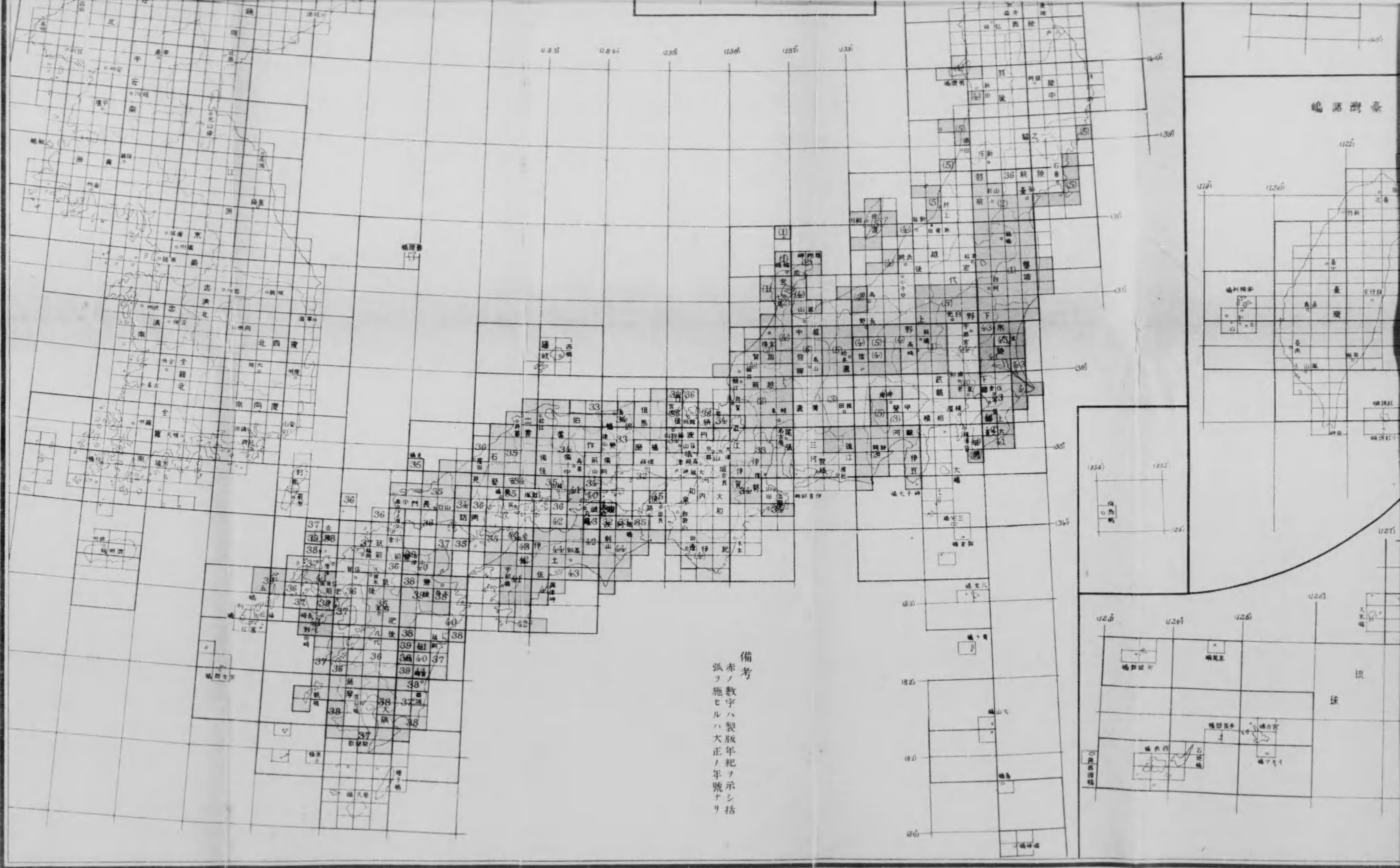
備考
赤ノ数字ハ製版年紀ヲ示シ括弧ノ施セルハ大正ノ年號ナリ

五万分之一地形图(三色印刷)制版进度





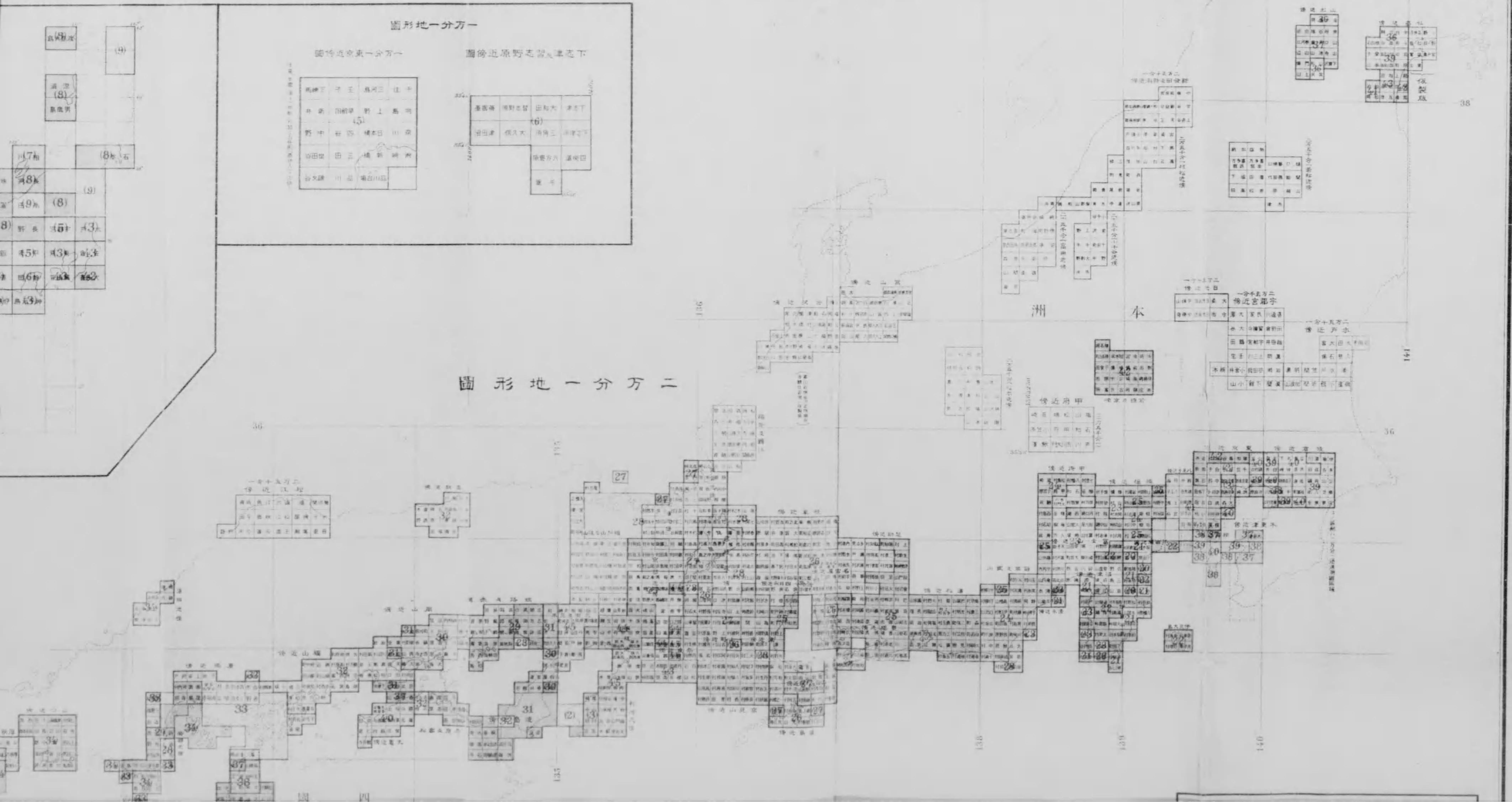
備考
 赤ノ数字ハ製版年紀ヲ示シ括
 弧ヲ施セルハ大正ノ年號ナリ



備考
 赤ノ数字ハ製版年紀ヲ示シ括
 弧ヲ施セルハ大正ノ年號ナリ

製版進程

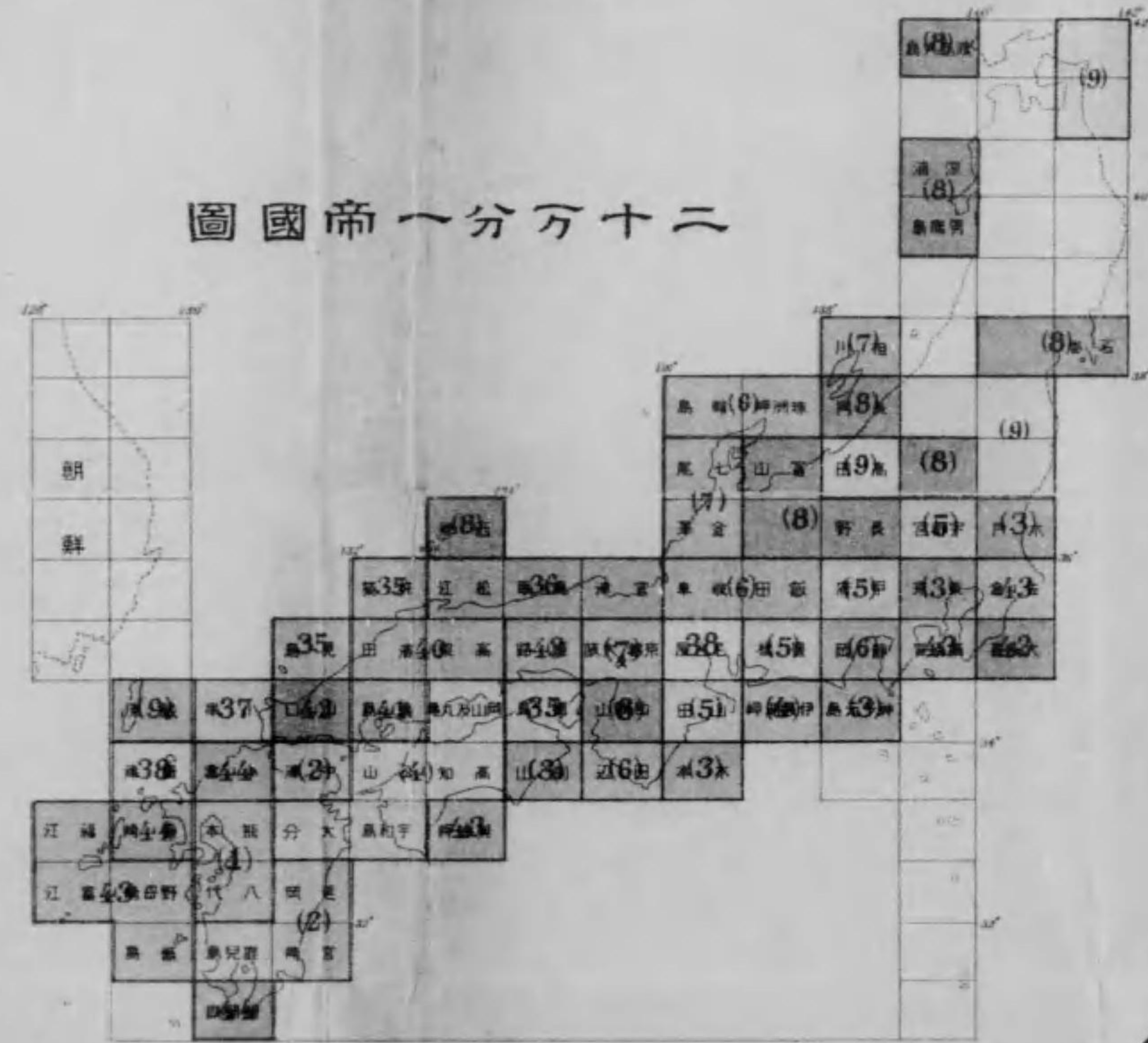
(圖地諸一分万百、一分万十五、一分万十二及圖形地一分万二、一分万一)



製版進程

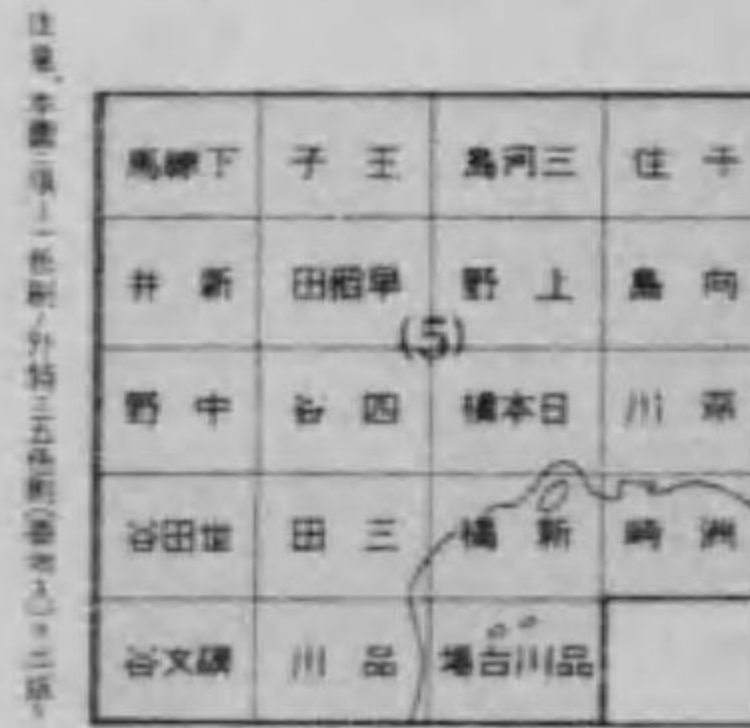
(圖地諸一分万百,一分万十五,一分万十二及圖形地一分万二,一分万一)

圖國帝一分万十二

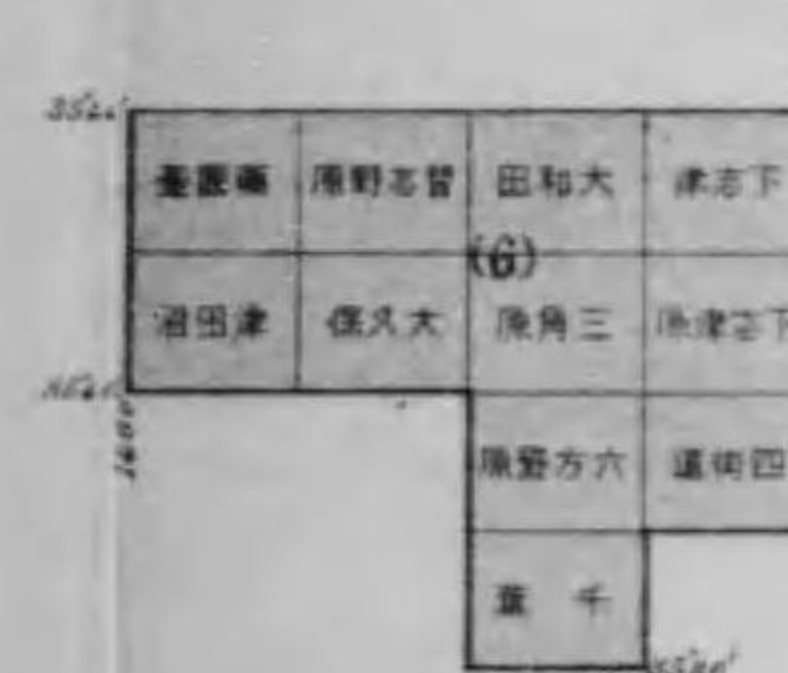


圖形地一分万一

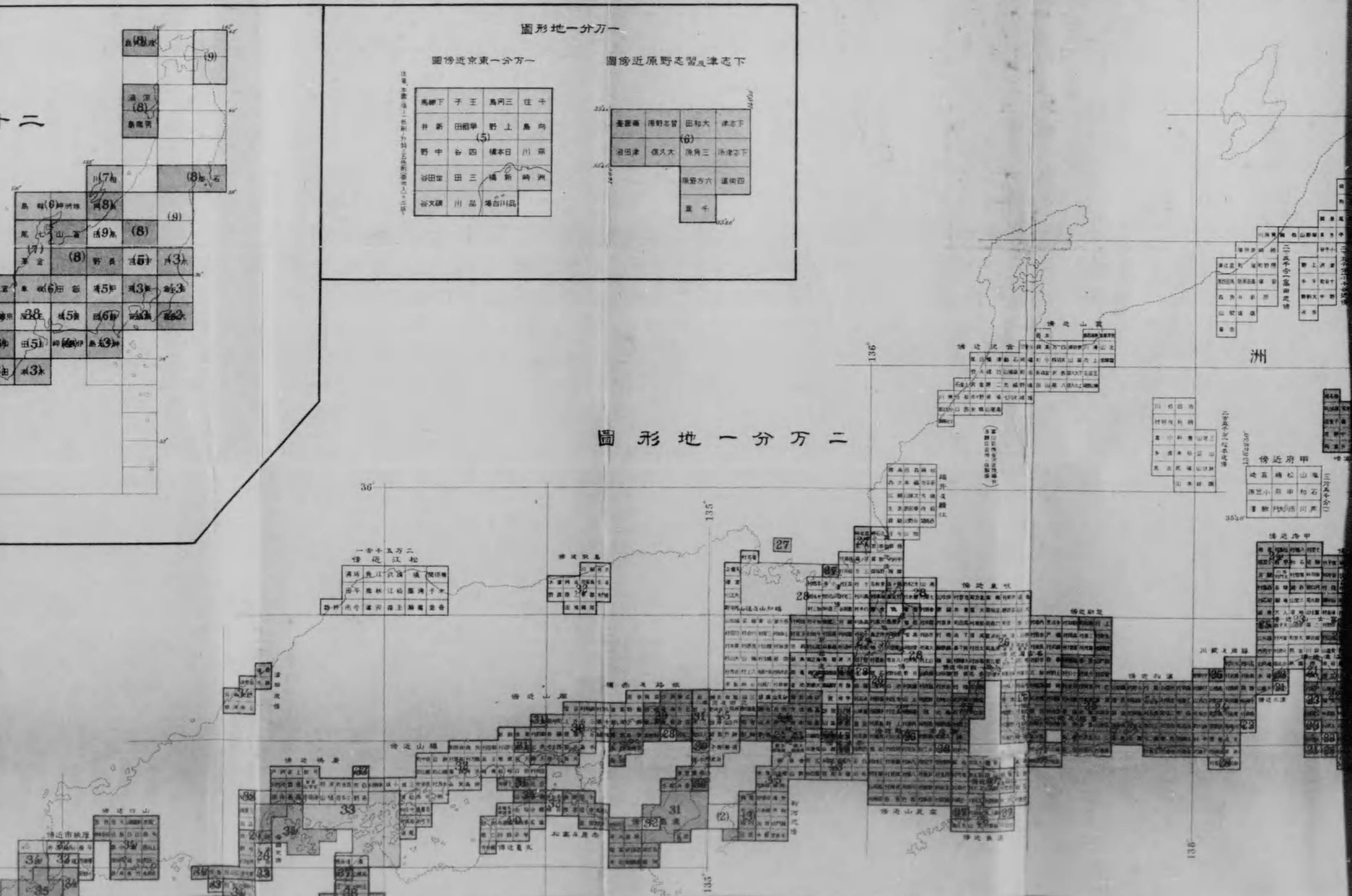
圖傍近京東一分万一



圖傍近原野志習及津志下



圖形地一分万二

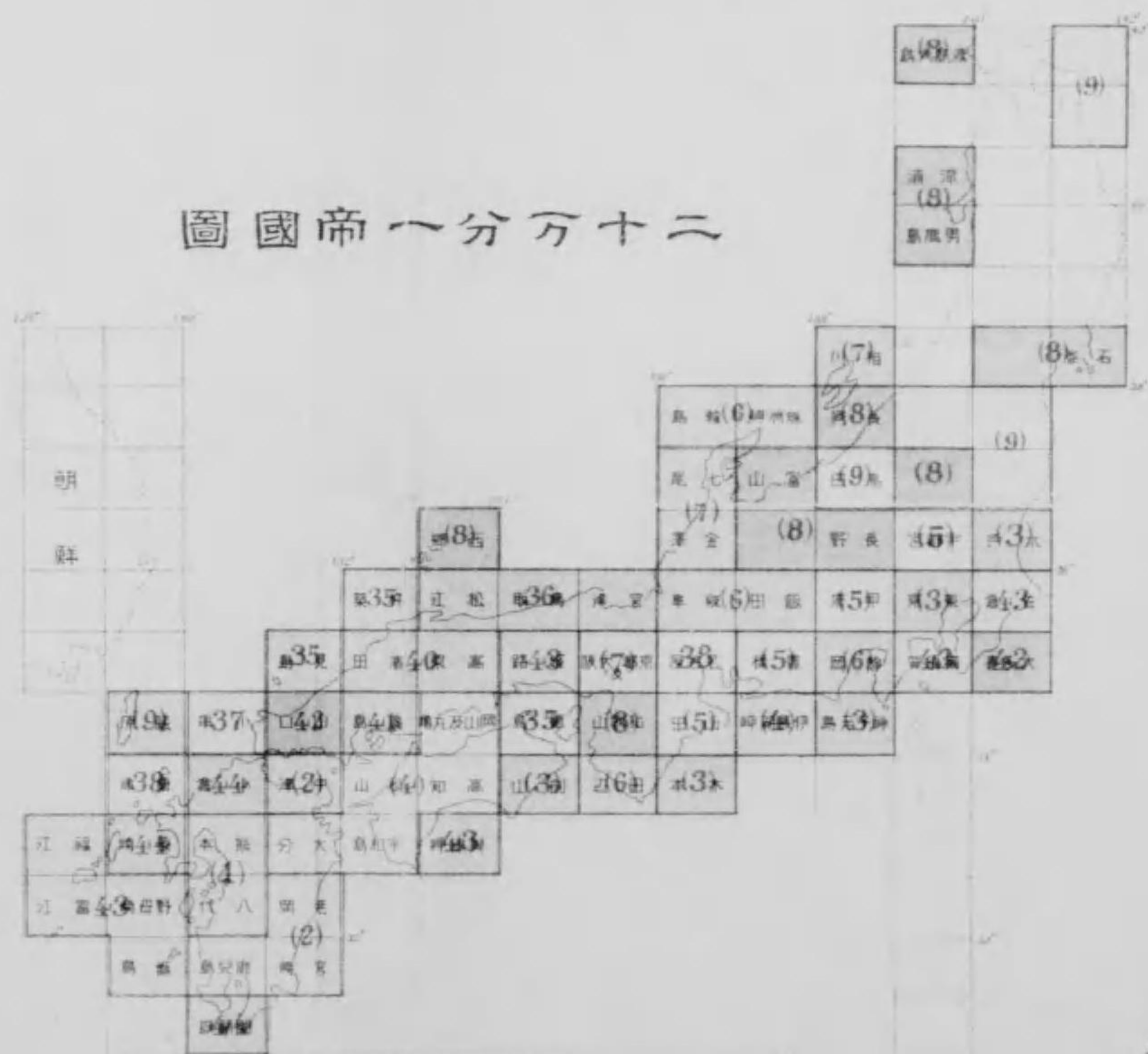


洲

製版進程

(圖地諸一分万百,一分万十五,一分万十二及圖形地一分万二,一分万一)

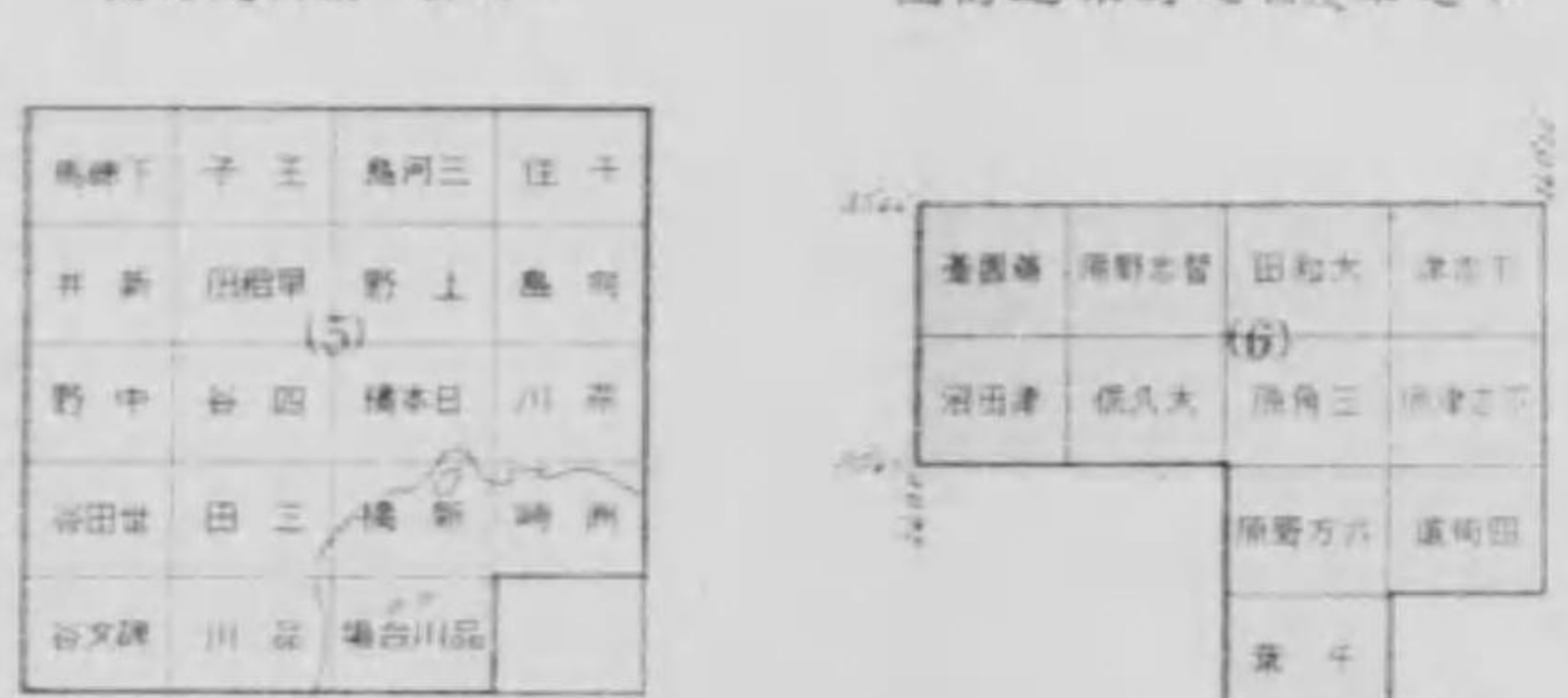
圖國帝一分万十二



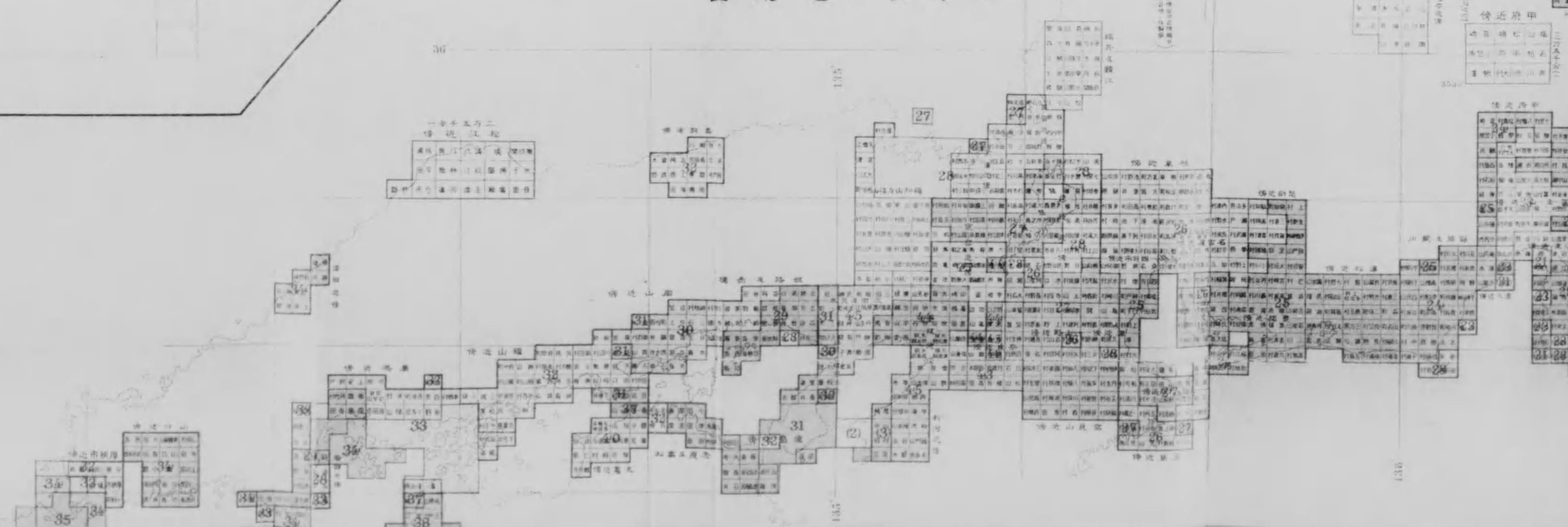
圖形地一分万一

圖傍近京東一分万一

圖傍近原野志關及津志下

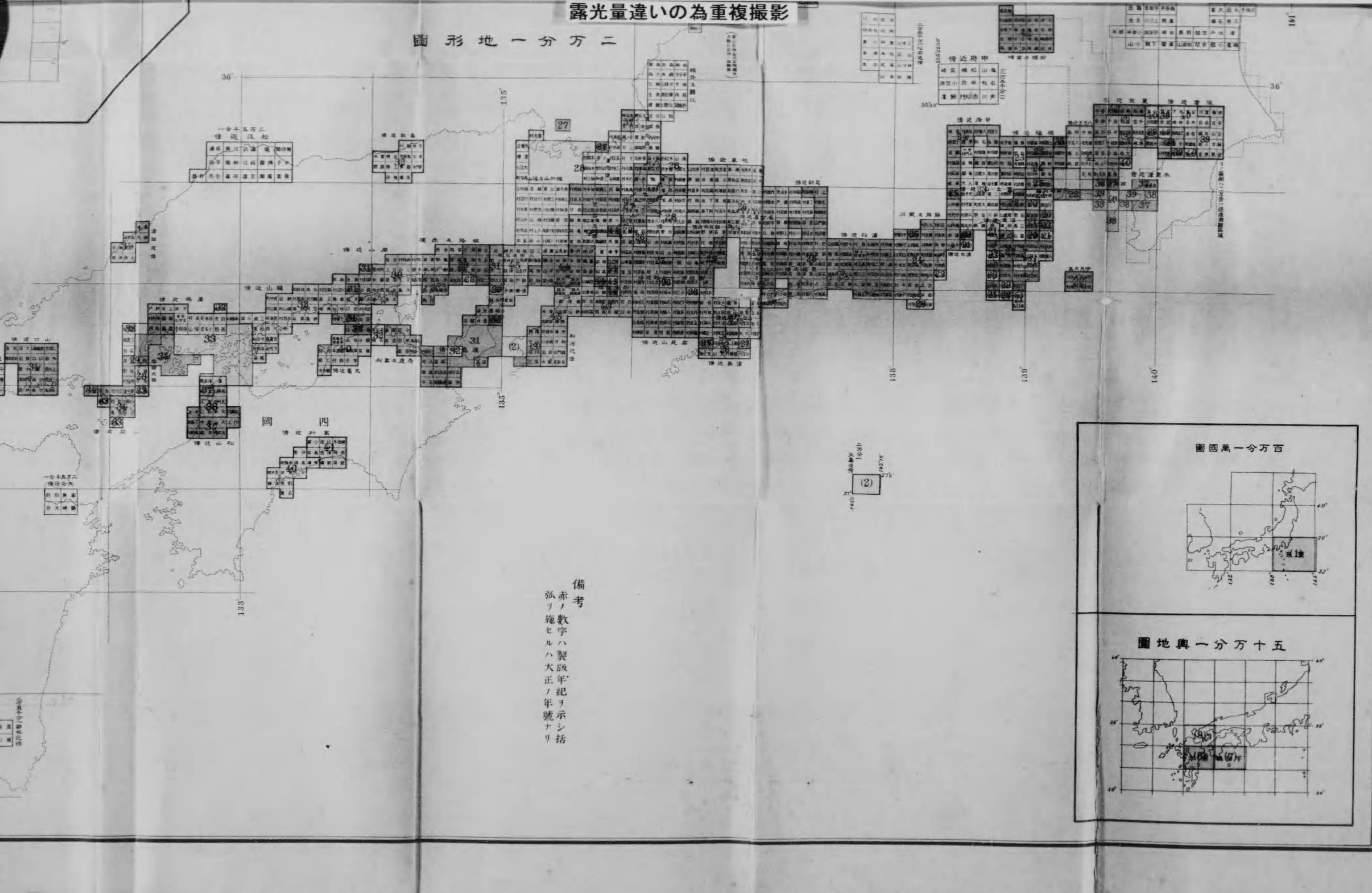


圖形地一分万二



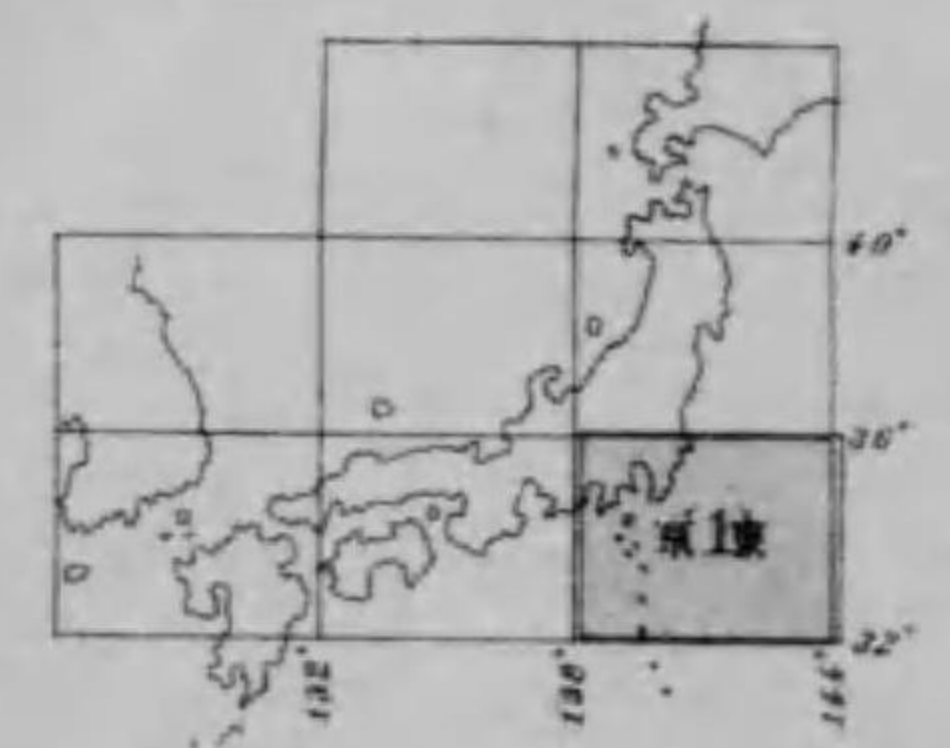
露光量違いの為重複撮影

圖形地一分万二



備考
赤ノ数字ハ製版年紀ヲ示シ括
弧ヲ施セルハ大正ノ年號ナリ

圖國萬一分万百

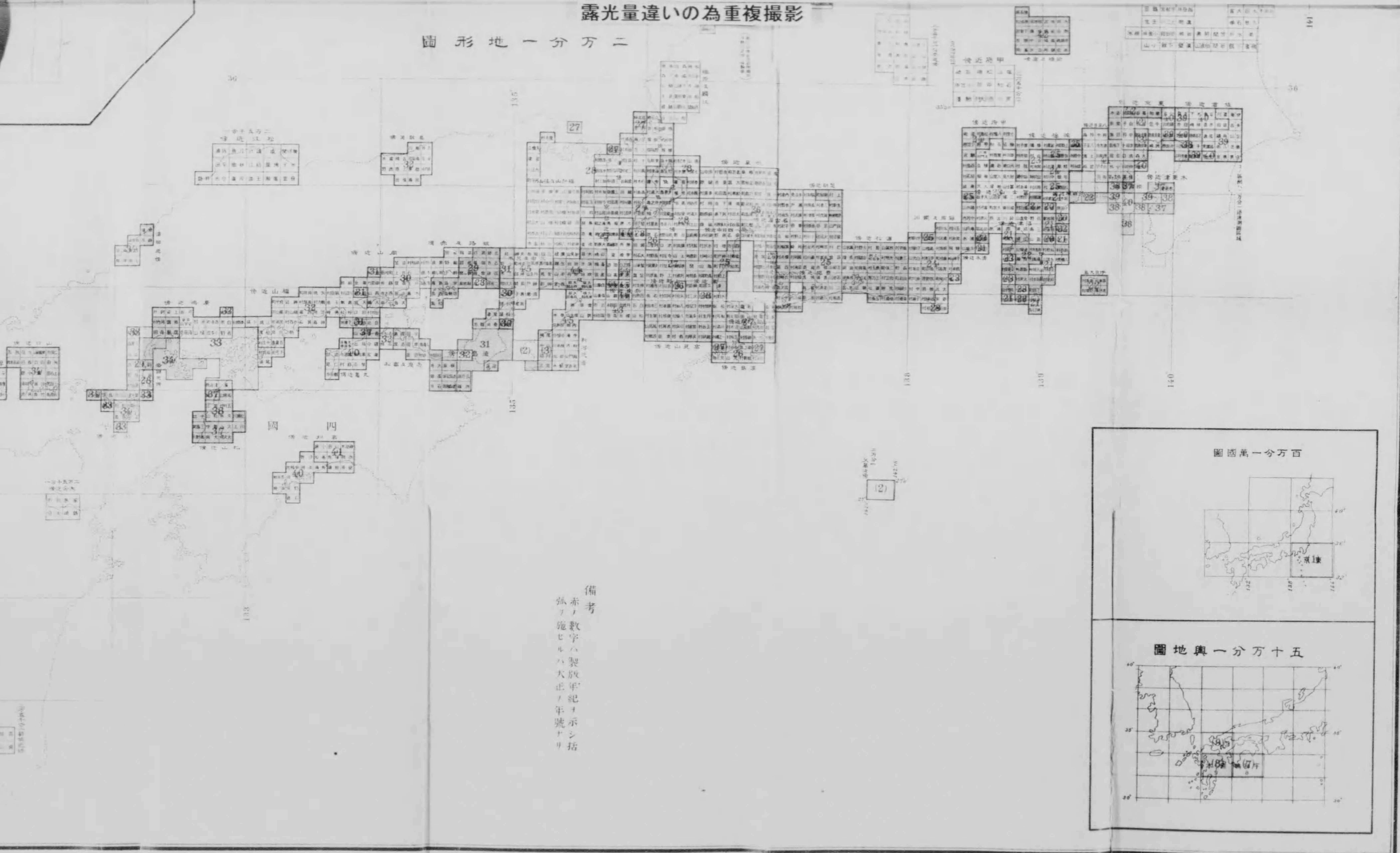


圖地與一分万十五



露光量違いの為重複撮影

圖形地一分万二

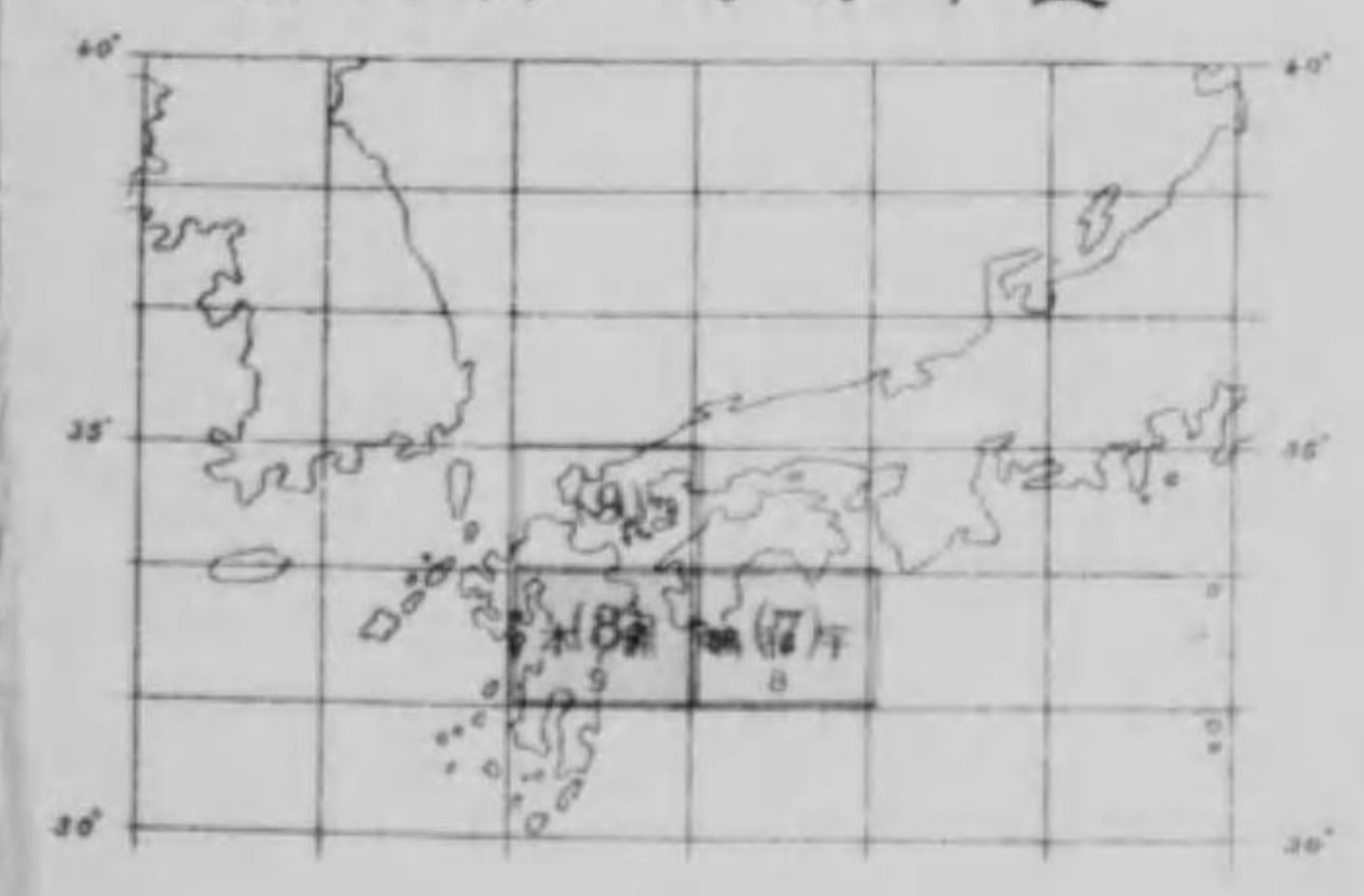


備考
赤ノ数字ハ製版年記ヲ示シ括弧ノ数字ハ正ノ年號ナリ

圖國萬一分万百



圖地與一分万十五



露光量違いの為重複撮影

圖形地一分万二



備考
 赤ノ数字ハ製版年紀ヲ示シ括
 弧ヲ施セルハ大正ノ年號ナリ

(2)

露光量違いの為重複撮影

圖形地一分万二



備考
 赤ノ数字ハ製版年記ヲ示シ括
 弧ノ施セルハ大正ノ年號ナリ

附表第一

陸地測量部條例沿革

Table with 2 columns: '陸地測量部條例沿革' and '陸地測量部條例沿革(修正)'. It lists various regulations and amendments from 1917 to 1926, detailing organizational changes and administrative procedures.

陸地測量部條例施行細則

Table with 2 columns: '陸地測量部條例施行細則' and '陸地測量部條例施行細則(修正)'. It provides detailed implementation rules for the land survey regulations, covering aspects like survey methods, standards, and administrative procedures.

陸地測量標條例施行細則沿革 (附圖及書式ヲ省ク)

Main body of the document containing detailed regulations and amendments. It includes numerous numbered articles (e.g., 第一條, 第二條) and sections for amendments (e.g., 大、四、一、一、改正). The text is organized into columns and includes specific technical details and administrative procedures.

備考 (Reference/Notes section) located at the bottom left of the page.

一、本表ハ現用條例(細則)ヲ條項ノ順序ニ記載ス各條ニ相當スル舊條例ヲ其ノ上欄ニ記載ス

一、各條ノ改廢ハ其ノ條ノ次ニ掲グ

自明治十三年
至大正九年
陸地測量部業程並經費一覽表

| 科別 | 本部 | 修技所 | 測量 | | 別 | 一三治 | 一四 | 一五 | 一六 | 一七 | 一八 | 一九 | 二〇 | 二一 | 二二 | 二三 | 二四 | 二五 | 二六 | 同 | |
|----|------|------|----|----|-----|-----|-----|-----|-----|-----|-----|-----|-----|-----|-----|-----|-----|-----|-----|-----|-----|
| | | | 費 | 事 | | | | | | | | | | | | | | | | | |
| 三 | 角 | 一等三角 | 測量 | 地方 | 相模野 | 相模野 | 相模野 | 相模野 | 相模野 | 相模野 | 相模野 | 相模野 | 相模野 | 相模野 | 相模野 | 相模野 | 相模野 | 相模野 | 相模野 | 相模野 | 相模野 |
| | | | 測量 | 地方 | 相模野 | 相模野 | 相模野 | 相模野 | 相模野 | 相模野 | 相模野 | 相模野 | 相模野 | 相模野 | 相模野 | 相模野 | 相模野 | 相模野 | 相模野 | 相模野 | 相模野 |
| 科 | 一等水準 | 二角三角 | 測量 | 地方 | 相模野 | 相模野 | 相模野 | 相模野 | 相模野 | 相模野 | 相模野 | 相模野 | 相模野 | 相模野 | 相模野 | 相模野 | 相模野 | 相模野 | 相模野 | 相模野 | 相模野 |
| | | | 測量 | 地方 | 相模野 | 相模野 | 相模野 | 相模野 | 相模野 | 相模野 | 相模野 | 相模野 | 相模野 | 相模野 | 相模野 | 相模野 | 相模野 | 相模野 | 相模野 | 相模野 | 相模野 |
| 地 | 基本測圖 | 五分 | 測量 | 地方 | 相模野 | 相模野 | 相模野 | 相模野 | 相模野 | 相模野 | 相模野 | 相模野 | 相模野 | 相模野 | 相模野 | 相模野 | 相模野 | 相模野 | 相模野 | 相模野 | 相模野 |
| | | | 測量 | 地方 | 相模野 | 相模野 | 相模野 | 相模野 | 相模野 | 相模野 | 相模野 | 相模野 | 相模野 | 相模野 | 相模野 | 相模野 | 相模野 | 相模野 | 相模野 | 相模野 | 相模野 |
| 形 | 基本 | 五分 | 測量 | 地方 | 相模野 | 相模野 | 相模野 | 相模野 | 相模野 | 相模野 | 相模野 | 相模野 | 相模野 | 相模野 | 相模野 | 相模野 | 相模野 | 相模野 | 相模野 | 相模野 | 相模野 |
| | | | 測量 | 地方 | 相模野 | 相模野 | 相模野 | 相模野 | 相模野 | 相模野 | 相模野 | 相模野 | 相模野 | 相模野 | 相模野 | 相模野 | 相模野 | 相模野 | 相模野 | 相模野 | 相模野 |
| 科 | 基本 | 五分 | 測量 | 地方 | 相模野 | 相模野 | 相模野 | 相模野 | 相模野 | 相模野 | 相模野 | 相模野 | 相模野 | 相模野 | 相模野 | 相模野 | 相模野 | 相模野 | 相模野 | 相模野 | 相模野 |
| | | | 測量 | 地方 | 相模野 | 相模野 | 相模野 | 相模野 | 相模野 | 相模野 | 相模野 | 相模野 | 相模野 | 相模野 | 相模野 | 相模野 | 相模野 | 相模野 | 相模野 | 相模野 | 相模野 |

考 備
 一、本表ハ各年度ニ於
 一、基本外諸測圖ノ
 精測圖、簡測圖
 一、本表内ニハ臨時作
 一、明治二十七年以前

終