

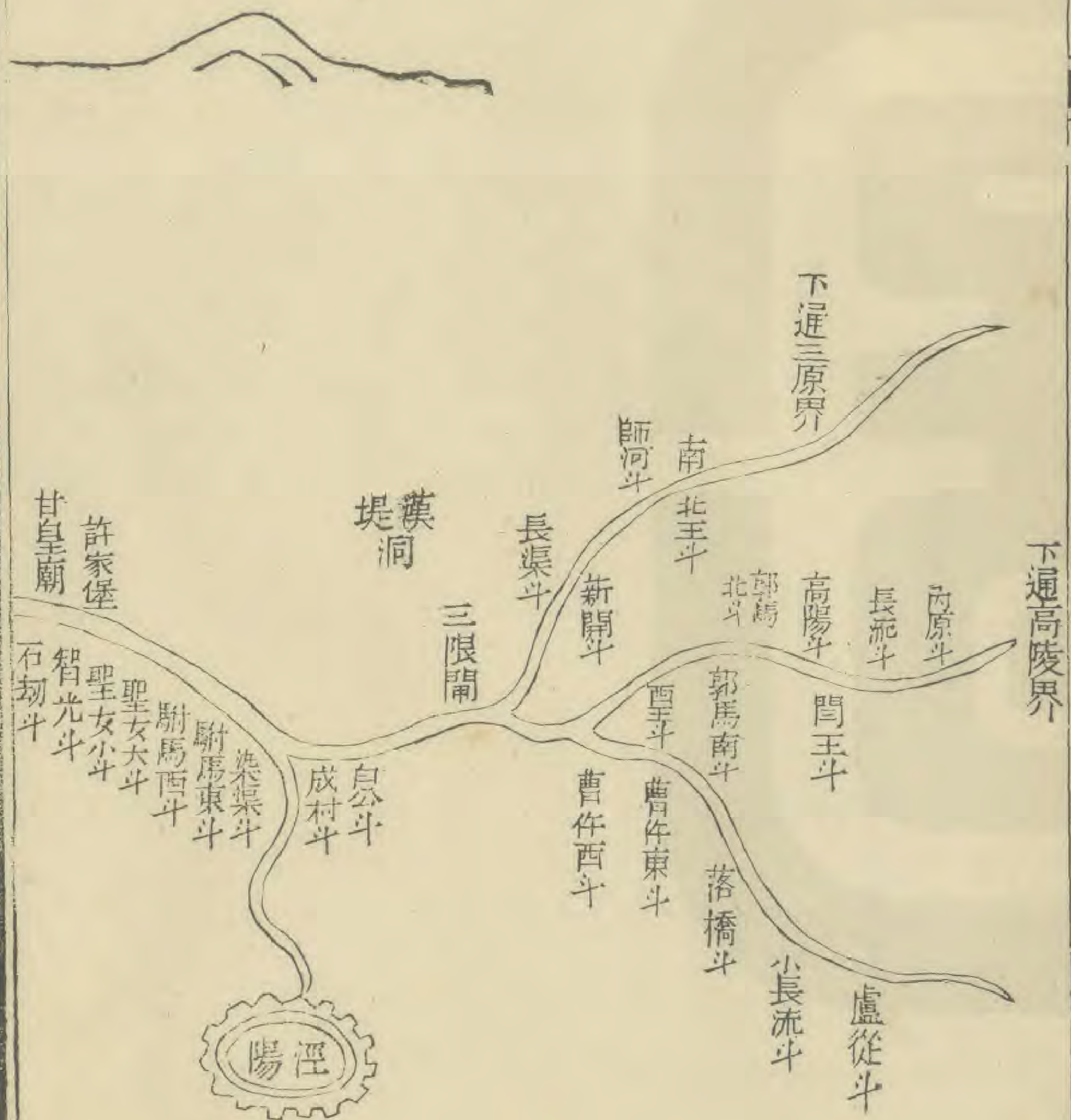
龍洞渠圖

涇水無功龍山有寶我利陝人萬年不槁述龍洞渠

圖第十

涇陽縣志

卷五 龍洞渠圖





龍洞渠鑿中山龍洞引泉水又東會篩珠洞泉又東會瓊珠洞泉

數泉惟此又東過水磨橋此與下大王小野狐趙家四橋俱所

注涇故渠身不致衝决壅塞又東會倒流泉此泉今半入渠半入涇若用石砌

無小又東至大小梯子崖崖下有井曰中渠井濬渠時渠中砂石

又東至天元渠又東至王御史口又東至火燒橋此橋亦前人導

圯廢僅存石梁又東為小退水槽退水槽乃不用水時使又東會天澇池

諸泉又東會碧玉泉暗流泉明玉泉調琴泉又東為樊江渠之退

水漕又東過分水嶺會分水泉又東會菜園倒流泉又東為大王

橋又東過臥牛石又東為小王橋又東為大退水漕又東為野狐

橋又東至大龍王廟為大小暗橋暗橋隱地中上皆泥砂又東過

趙家橋又東南為樊坑渠又東南過馬道橋渠至此始出山就平

陸開渠灌田首為王屋一斗又東南為王屋二斗又東南至百谷

鎮折而東流為王屋三斗又東為王屋四斗

自一斗至四斗與龍泉分灌不飽專灌涇

田又東為張房一斗又東為張房二斗又東為張房三斗又東為

北峪街為雙槐一斗又東為雙槐二斗又東為小畱一斗又東為

小畱二斗又東為甯村一斗又東為甯村二斗又東逕石橋鎮南

為店西斗又東為威勝斗又東逕大安寺北為李相公斗又東為

何氏一斗又東為何氏二斗又東過王家堡為七切斗又東為右

劫斗又東過甘皇廟為智光斗又東為聖女小斗又東為聖女大

斗又東為駙馬西斗又東為駙馬東斗又東為染渠斗東至為鐵

眼成村斗又東為白公斗又東為三限閘閘分南北中三限今名

三閘口其北限為

北白渠

今名下北渠

從三限閘分水東北流北岸有長渠師和余家三

斗南岸有新開斗南北王斗又東北流入三原界中限為

涇陽縣志

卷五 龍洞渠圖

中白渠

今名下中渠

係龍洞渠正身正東流過漢隄洞南舊從北岸支

分一渠曰狂渠今廢南岸有西王斗郭馬南斗閻王斗北岸有郭

馬北斗高陽斗長流斗內原斗又東為高陵縣之彭城閘下限為

下白渠

今名下中渠

東南流過漢隄廟南從南岸開斗首為曹仵西斗

又東南為曹仵東斗又東南為落橋斗又東南為小長流斗又東

南為盧從斗渠水至此盡入本縣田不復灌漑他縣

冶渠圖

鄭渠跡渺冶谷流孤故宮何處空傳捨車迹冶渠圖

第十一

涇陽縣志

卷五 冶渠圖

冶峪圖



山嶽嗟



涇陽縣志

卷五 治渠圖

渠首於冶谷內二里許傍北山鑿引一水出口溉河北之田曰上王公渠稍下一渠曰磨渠由磨渠東下六七里開一渠曰下王公渠又東三里曰上北泗渠又東五里曰下北泗渠又東三四里曰僊里渠自下王公渠對岸稍東開一渠溉河南之田曰天津渠東下六七里開一渠曰高門渠又東五六里曰廣利渠又東三四里曰海西渠南與雲陽直又東四里曰海河渠則東抵辛管匯盡矣後於上王公渠上流分開一渠曰暢公渠此冶谷河渠也

又治水九渠分四堰上下王公渠磨渠為一堰天津高門渠各自一堰上下北泗仙里海河渠為一堰渠專一堰者每月每日引水入渠無論已其數渠一堰者計各渠下地之多寡而以一月之日差分之月溉一周一渠閉然後一渠開渠雖多而入水之渠止一故仍謂一堰後雖增暢公等三渠然增渠非增堰也故稱四堰云

清渠圖

治水不東賴有清谷流並北山畧存鄭瀆迹清渠圖

第十二

涇陽縣志

卷五 清渠圖

清渠圖





涇陽縣志

卷五

清渠圖

清河出口南行於西岸傍清涼原開一渠曰原成渠自原成渠下流三里許於東岸開一渠曰公進渠再下十丈許開一渠曰下五渠再下十丈許開一渠曰木丈渠公進下至木丈則皆溉河東之田者自木丈渠下流四十步於西岸並開二渠上曰廣惠渠下曰惠濟渠二渠與原成渠則皆溉河西之田者原成渠專溉涇陽田其五渠則與三原錯用之此清河渠也清河再南行去辛管匯十五里許地名謝家村處與治水合合則河低不能渠引矣

清渠六堰其用水每月一屆以地上下為序自下而上下地時刻盡乃交上地數渠其堰亦每渠先下渠下渠時刻盡上渠乃開謂之下閉上開云至治渠西堰逐月並開恐上堰吞水多則下堰無水可引故於王公高門天津渠各置鐵眼使引水有限此治渠之制也後利夫惡其害已沒鐵眼今無一存即清河六堰亦無鐵眼

水經注水道圖

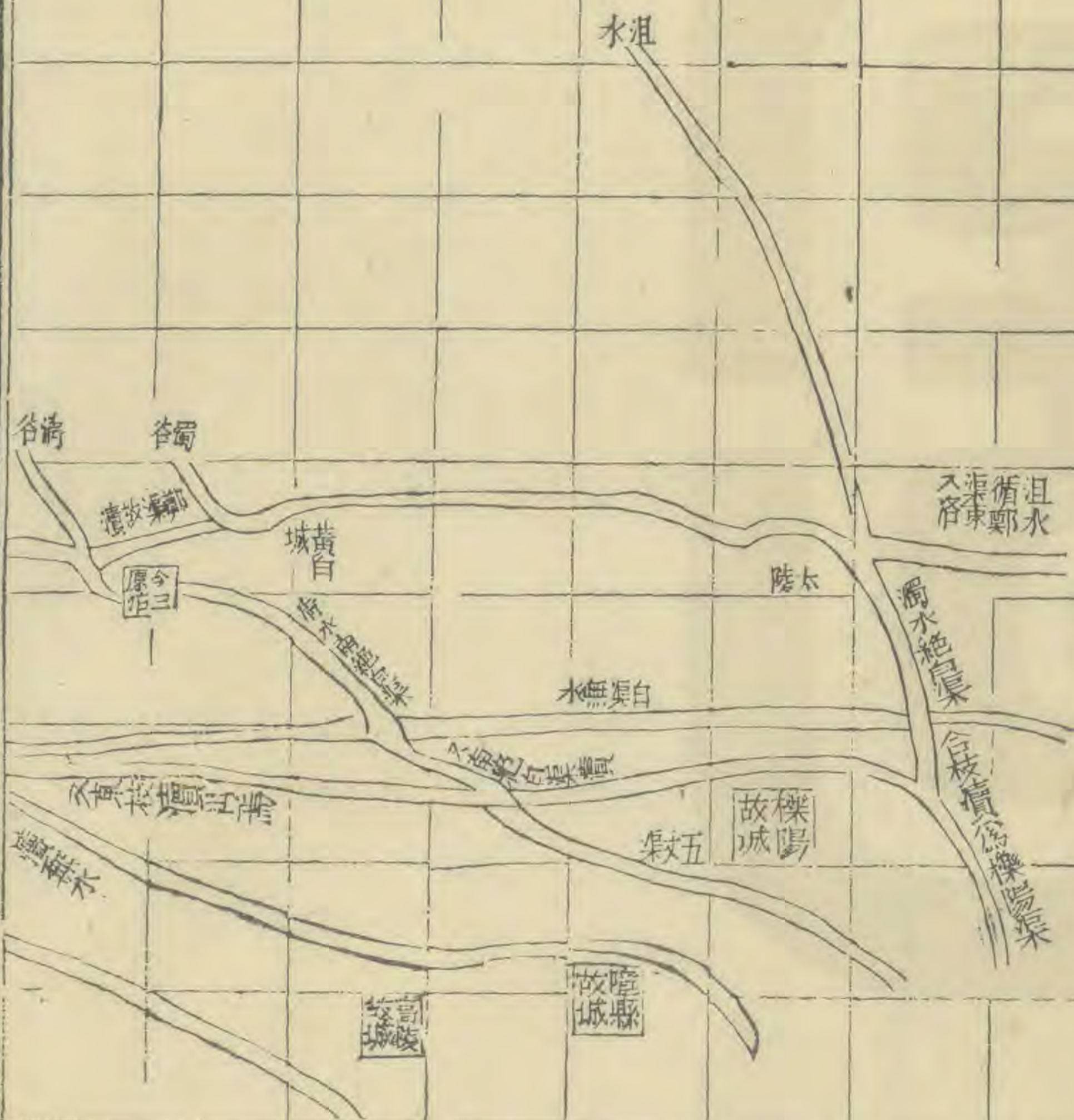
鄭渠故跡宋人猶見考水經注北魏已變述水經注
水道圖第十三

陽縣志

卷五

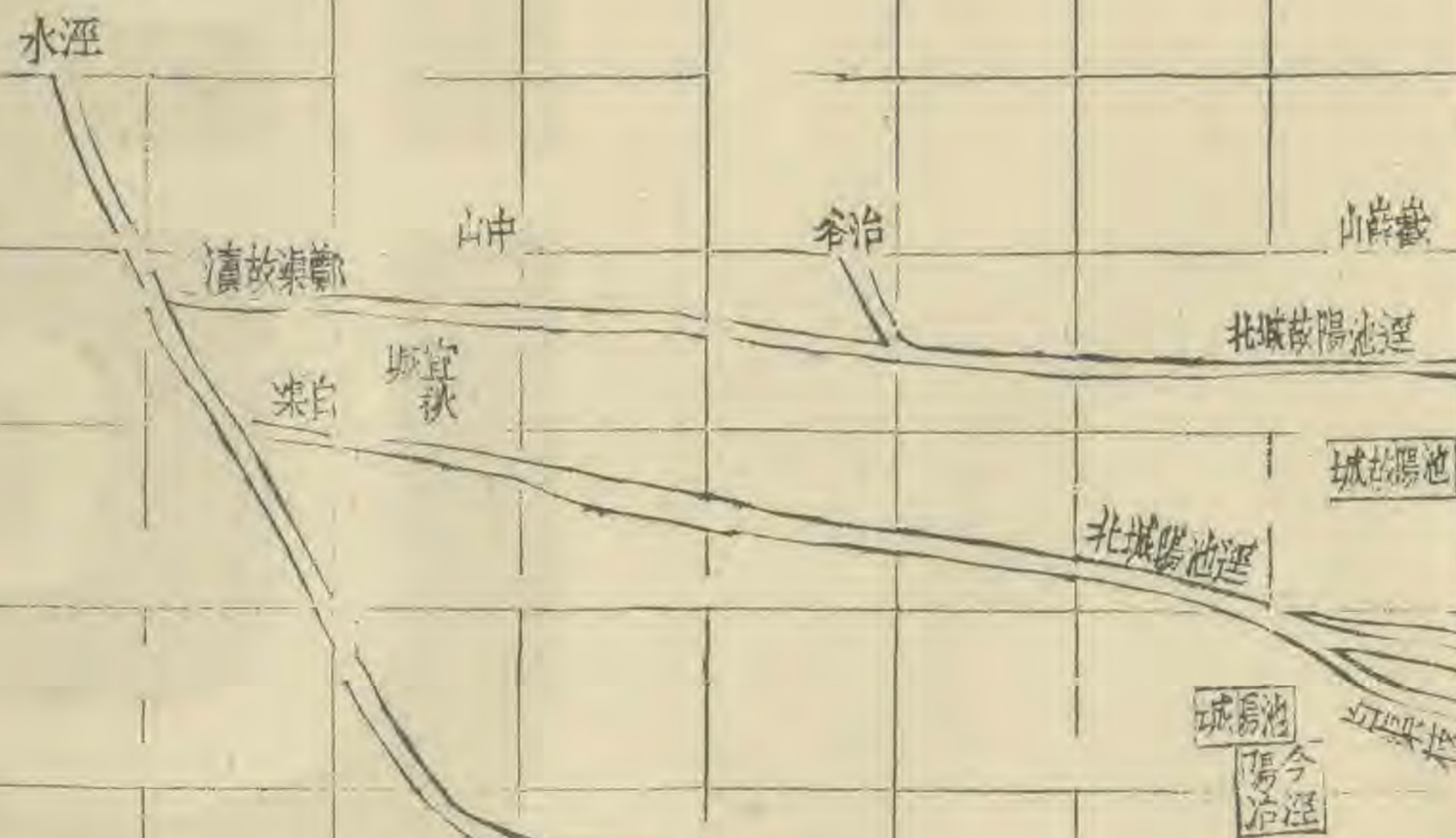
水經注水道圖

每方十
五里



鄭渠東逕
捨車宮南
絕治谷水
捨車宮無
考疑是漢
之離宮在
治谷口者

鄭渠東逕宜秋城北首渠
東逕宜春城南二城蘇
考指晉書載記曰有宜
秋而無宜春晉定城



涇陽縣志

卷五

水經注水道圖

水經注

沮水篇 鄭渠東逕宜秋城北又東逕中山南

鄭渠又東逕捨

車宮南絕治谷水鄭渠故瀆又東逕嶽薛山南池陽縣故城北又

東絕清水又東逕北原下濁水注焉自濁水以上無

趙氏水經注釋曰下有脫

文今按當是脫一水字

濁水上承雲陽縣東大黑泉東南流謂之濁谷水又

東南出原注鄭渠又東歷原逕曲梁城北又東逕太上陵南原下

北屈逕原東與瀘水合分為二水一水東南出即濁水也至白渠

與澤泉合俗謂之柒水又謂之為柒沮水絕白渠東逕萬年縣故

城北為櫟陽渠

渭水篇

清水東南流絕鄭渠又東南入高陵縣逕黃白城西本曲梁

區也南絕白渠屈而東流謂之曲梁水又東南逕高陵縣故城北

東南絕白渠瀆又東南入萬年縣謂之五丈渠又逕薄原東東南

流注于渭

又渭水篇 白渠東逕宜春城南又東南逕池陽城北枝瀆出焉東南逕高陵縣故城北 又東逕櫟陽城北 又東南注于渭今無水

按鄭渠故道久失據水經注所載其可考見者如此以今地理計之鄭渠首起涇陽縣西北正東流逕縣北又東逕三原縣北又東逕富平縣南又東逕白水縣南又東注于洛酈氏所謂鄭渠故瀆也當北魏時鄭渠上流已無水至治谷南治谷水注之鄭渠始有水然是治谷水非鄭國當日所引之涇水也治谷水循鄭渠東流合于清谷水既合清谷水後不循鄭渠東行反絕鄭渠而東南行入于白渠枝瀆于是鄭渠之在黃白城西者又枯濁谷水從黃白城西北來注于鄭渠而後鄭渠復有水然是濁谷水非治谷水東合清谷之水也濁谷水循鄭渠東流至漢太涇陽縣志

卷五

水經注水道圖

十

上皇陵東合沮水非合沮水也沮水入于鄭渠也乃沮水入鄭渠來合濁谷水而濁谷水反似不願合沮水者從鄭渠分出獨自往東南行而入于白渠枝瀆其鄭渠之故瀆沮水得專行之以東注于洛是鄭渠之下流爲沮水又非濁谷之水也然則北魏時鄭渠之故道雖存所行之水已全變治谷也清谷也濁谷也沮也在當日鄭國鑿渠時必皆用之以助涇水卽諸水之絕鄭渠而東南行者其入白渠枝瀆之道亦必係鄭國所鑿分渠溉田之故道特書缺有間無文以証之耳故旣作圖以明之而更詳述酈注以俟精水道者正之

又按白渠見于漢書未言其有枝瀆也據水經注兩言枝瀆出焉是白渠在北魏時已有三也特彼時未有三限口及三白之名耳自苻秦開渠引瀆之後史不記有修渠事故三渠已兩渠

無水

酈氏于鄭渠曰東逕池陽縣故城北此言漢縣城也于白渠曰東逕池陽城北不曰故城豈又一池陽城乎漢池陽城在今涇陽縣東北二十八里而白渠在今涇陽縣北只十里據酈氏兩言枝瀆與今之三限口以下形勢皆合是白渠故道至今未改也明明在漢池陽城南而曰逕其北北字斷非誤字矣元和志寰宇記皆言池陽故城在涇陽縣西北二里是今縣西北又有一池陽城與漢城不同地也元和志又言後魏廢池陽縣于今縣置咸陽郡寰宇記亦云然今考魏書地形志涇陽之外明有池陽並未嘗廢蓋所云廢者乃是廢漢池陽城而別置池陽城以爲咸陽郡治是時涇陽爲苻秦舊縣在今縣東南二十八里則今縣西北二里之池陽城必北魏所置之城酈氏魏人故不

涇陽縣志

卷五

水經注水道圖

曰故城而但曰池陽城也不然白渠東南行尾入櫟陽安得在漢池陽城北哉

長安志水道圖

修堰有規用水有例以參今圖考其同異述長安志

水道圖第十四

涇陽縣志

卷五 長安志水道圖



