

平遠州志卷之二

疆域 附輿圖 形勢 關塘 郵遞

平遠古荒裔地明以前猶甌脫視之也我

朝平安氏之遺孽設官分土隸於職方而山崖嶮嶮

林箐深密苗民每恃以為奸守土者正其畿疆察

其溝封平其政而修其教如農之有畔焉固不徒

申晝郊圻之區區已也

舊小傳 平遠古荒服地舊名比喇崇山深箐鳥道羊腸

蠻夷之巢穴而豺虎之宮居也明初開闢黔疆此猶水西負固之地自康熙三年始平而入版

平遠州志

卷之二 疆輿

一十八

圖焉四至遼濶形勢險阻郵遞相通關塘扼要是可按圖而稽也志疆輿

東至貴陽府貴筑縣界九十里西至雲南宣威州

界三百六十里南至安順府鎮寧州界六十五里

北至本府界五十里東南至鎮寧州界七十里西

南至南籠府普安州界二百里東北至黔西州界


四十五里西北至本府界六十里自州至省城二

百二十里由州治七千九百二十里達於

京師

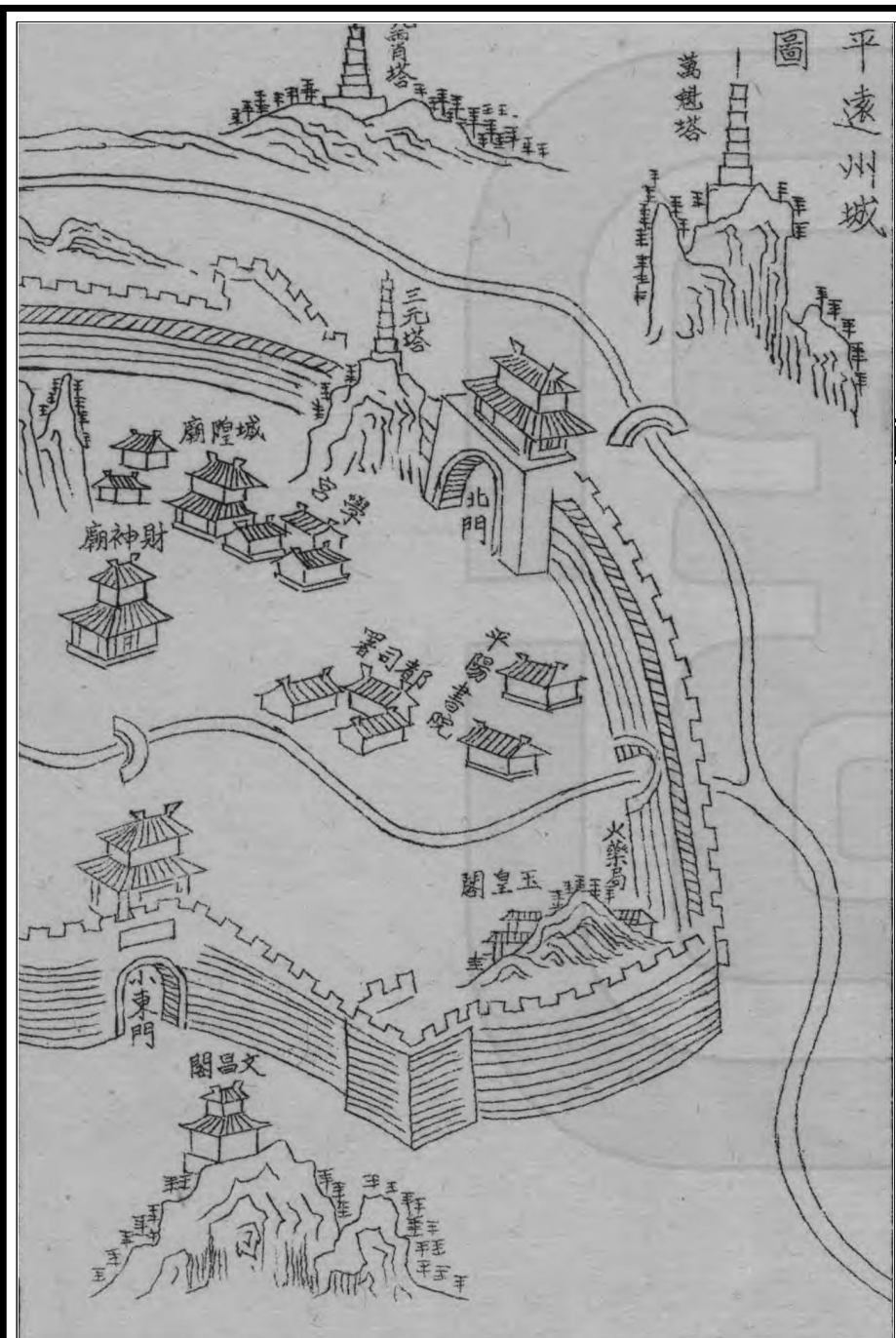


平遠州志

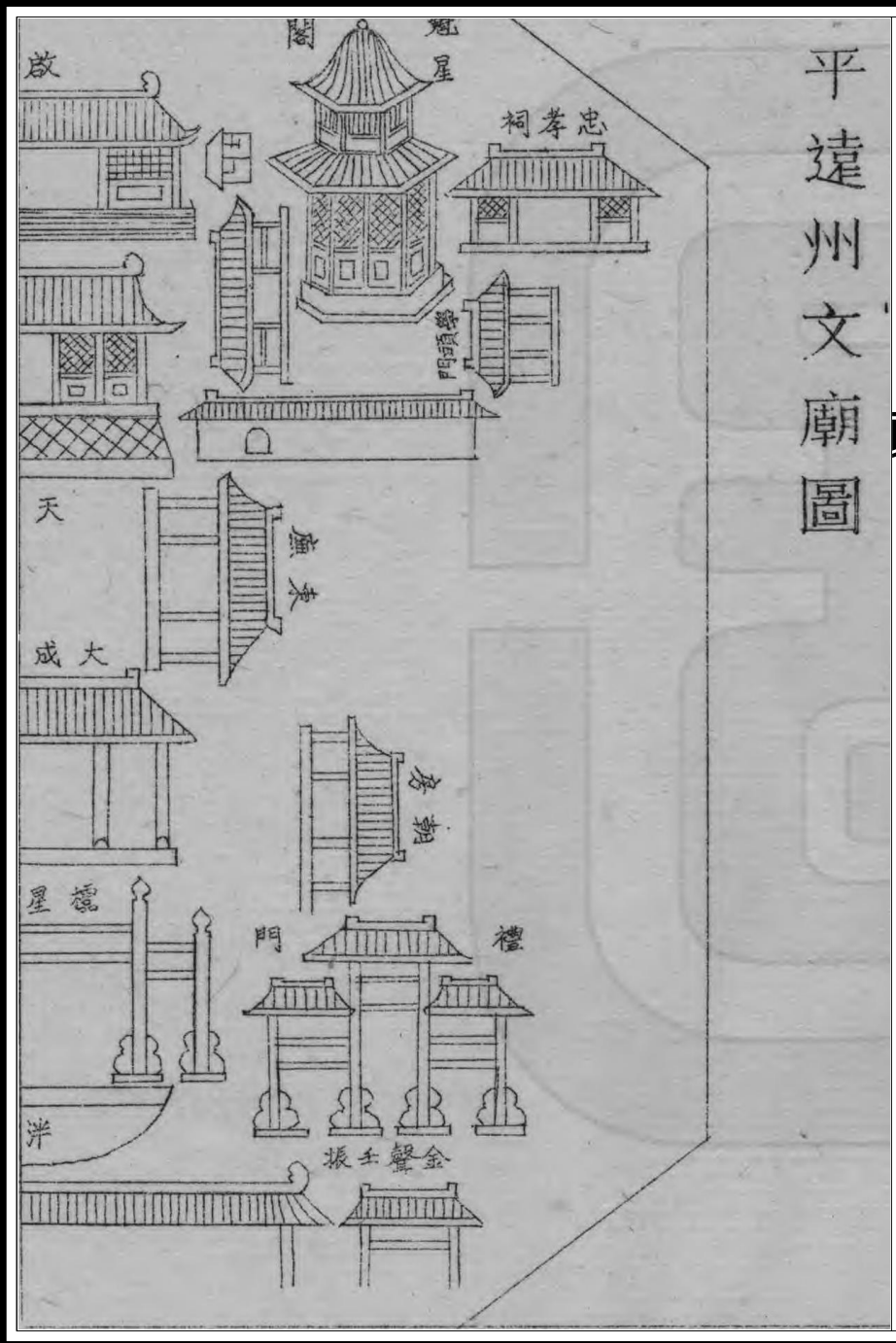


西北逾郎岱而接壤普安州界城北通大定南接
 安順西達威寧東連清鎮稱雄圖焉

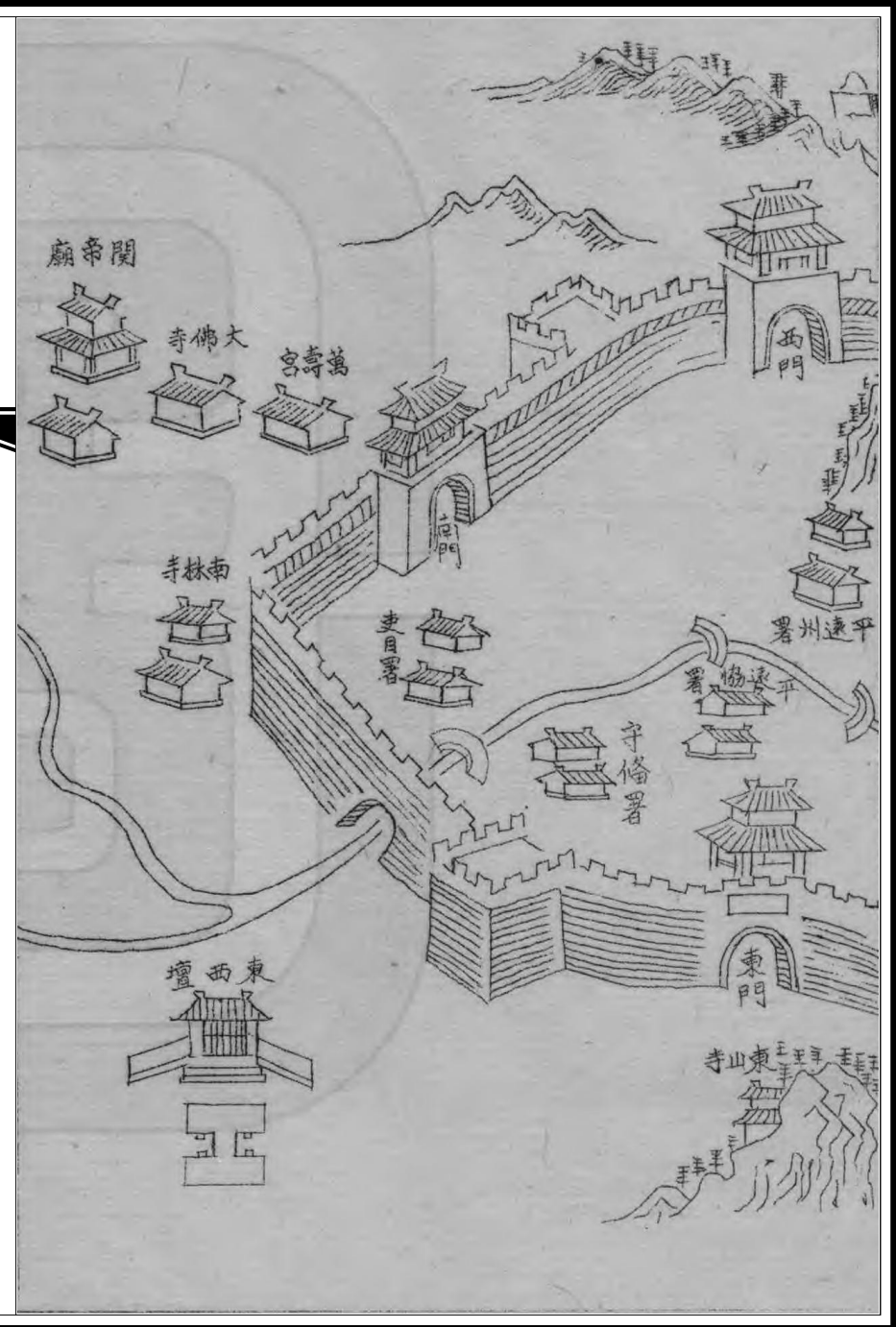
平遠州志

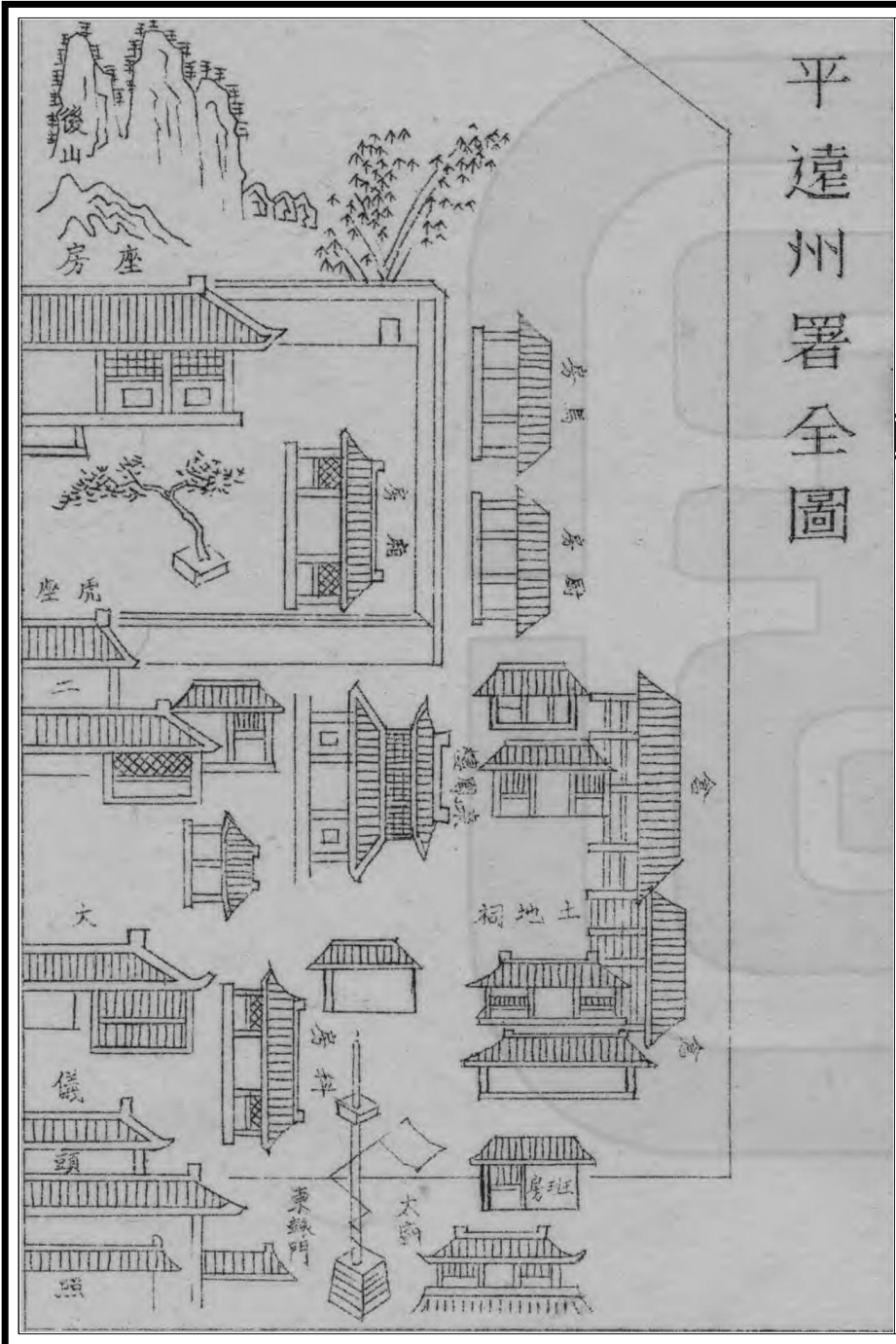


平遠州文廟圖



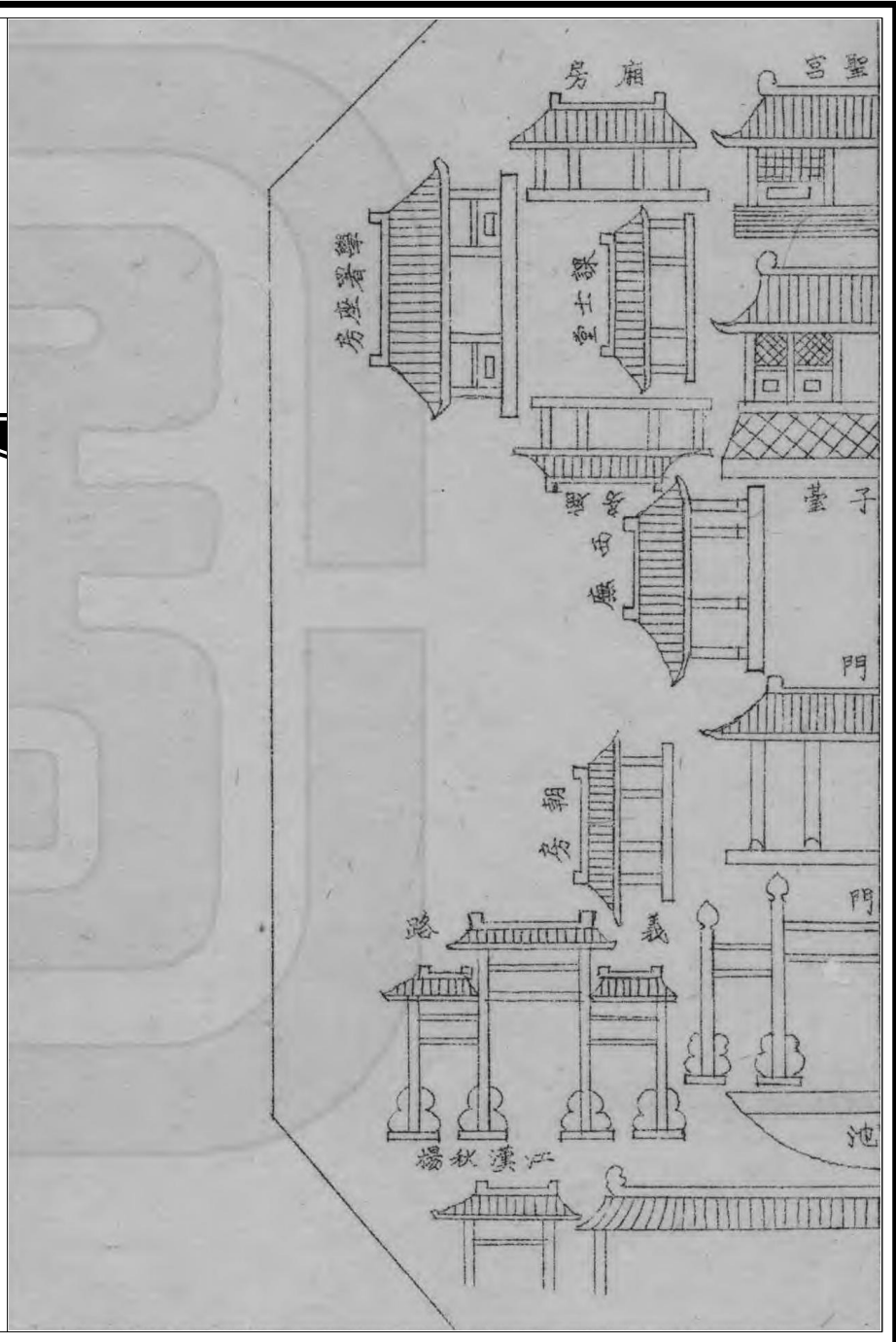
平遠州志

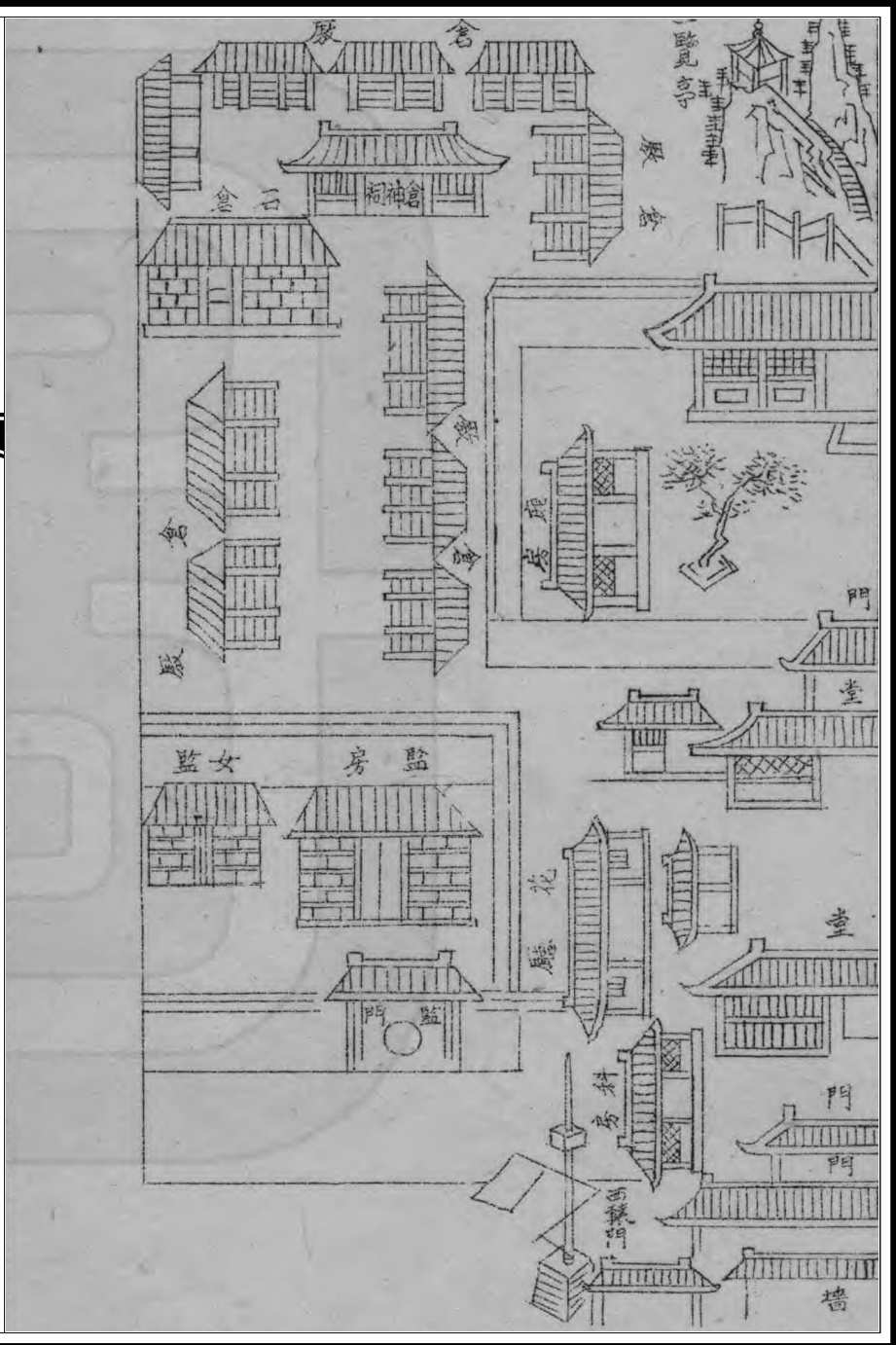




平遠州署全圖

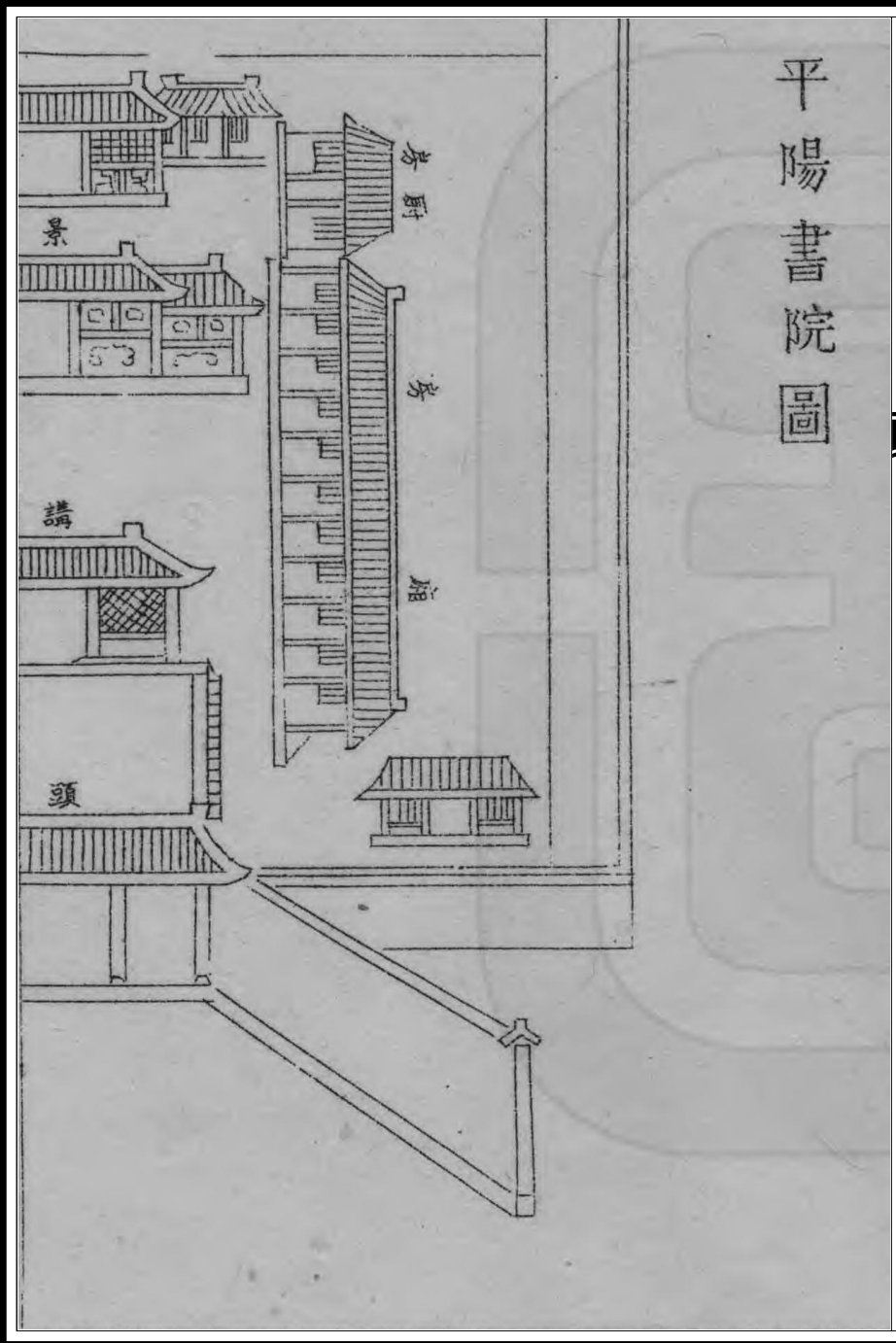
平遠州志



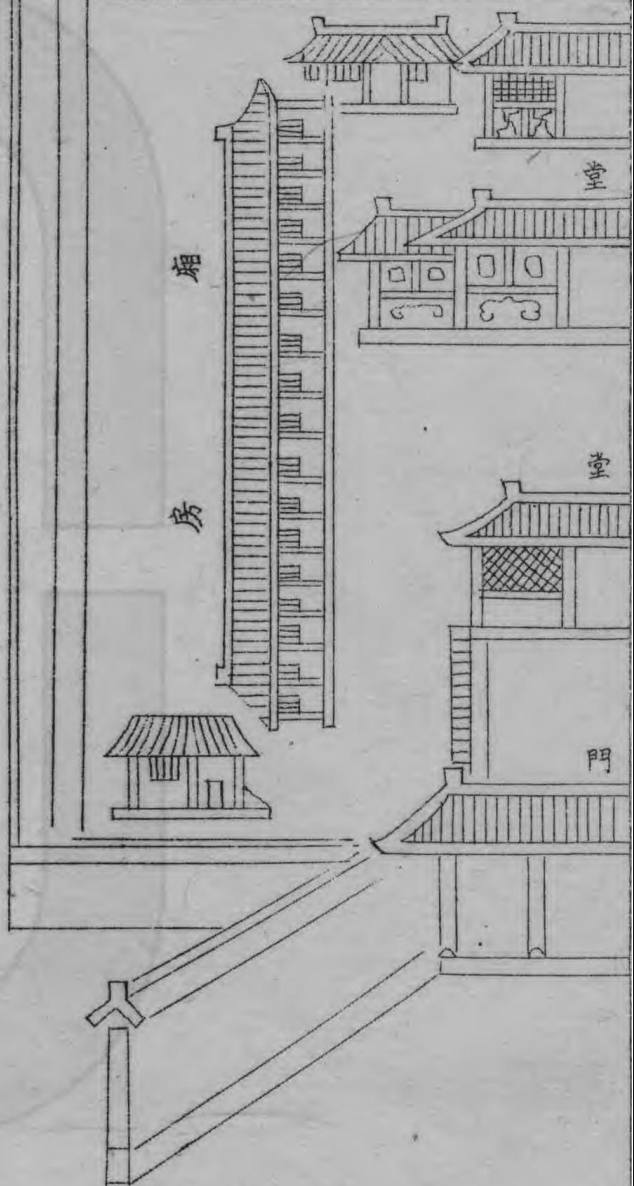


平遠州志

平陽書院圖



州署後山圖



平遠州志



形勢附

地處偏隅四壁巖岡羊腸一線誠水西咽喉門戶
鳳凰山亘其南墨續山峙其北東繞簸渡河西臨
墮極水通志覽勝云三橋拱秀二水交流

關塘附

織金關 州東平縣本州要隘一

鳳凰關 順府南三十鎮寧州通安

黑勝關 大定西府一高三十里山一腰懸壁數十丈以木

天生路僅可一人行下有天架橋險窄同於蜀棧有

平遠州志

卷之二 形勢關塘

二十七

望城關 定州北五里一通威寧州大

土地關 黔州西北十里通

穿硎關 安州南五十里通

楊家關 州東五里

簸渡關 州東九十里通省城

簸朶渡 州東一百里通省城春夏水漲難渡一郵遞每為羈遲

七伯房渡 州東九十里通安順大道亦通省城小

思蠟渡 州東平縣小道十里

猓結渡 州北六十里

猴場渡 通州普南三百二十里

三岔渡 大州南九十里通安順府

六歸渡 大州北八十里通威寧州

東路

觀音塘 以麥塘 以仲塘 即雷打坡

牛場塘 馬場塘 簸朶塘 州界止此渡平遠

平寨塘 雀即坡陽 高邦塘 泥窩塘

西官堡塘 以上清鎮縣界

南路

平遠州志

卷之二 塘汛

十一 二十八

底塘 卜牛口塘 新塘

鳳凰山塘 即鳳凰關 豬場塘 馬塘

穿硎塘 熊家場塘 平遠州界止此

糯冬塘 三岔塘 即三岔渡

定南汛 三塊田塘 一柯樹塘 係馬塘

歡喜嶺塘 安順底塘 以上係安順府屬

安莊汛 安莊坡塘 龍井舖塘

白水河汛 以上係鎮

西路

白務頭塘

普供塘

三塘

少岡塘

務卜塘

蠟雍塘

大定府屬

鐘底胯塘

果尾塘

以個汛

核桃園塘

白泥塘

阿卜浪塘

蔡家寨塘

鏹板箐塘

額家塘

天生礮塘

黑胯汛

阿戛塘

米猓塘

比怯塘

界牌塘

歸集塘

北路

平遠州志

卷之二 郵遞

十二
二十九

大方坡塘

高家礮塘

則溪塘

猓龍礮塘

即猓龍礮抵
大定府界

東北路

木架塘

仲機塘

即慕恩溪

新舖塘

抵黔西州界

郵遞

附

按舖兵之設專供遞送公文

國朝順治十五年定每人日友食米壹升康熙九年

巡撫佟鳳彩疏請照他省事例每名日增給銀貳

錢十九年恢復後每名定為日支米壹升銀壹錢

遇閏加增小盡截扣永為定制平遠原未設有舖
兵乾隆三年總督張廣泗題請通省偏僻未設舖
兵之各府州縣酌行添設仍照舊例每名日給銀
壹錢米壹升

底塘舖舖兵二名 小虎場舖舖兵二名 雷打坡舖舖兵二名

馬場舖舖兵二名 簸朶河舖舖兵二名 陽雀舖舖兵二名

高邦舖舖兵二名 泥窩舖舖兵二名 席官舖舖兵二名

抄緝舖舖兵二名 清鎮舖舖兵二名

以上十一舖乾隆三年新設係州管理