

漢西域圖攷

其



漢
圖
支
圖
域

庚午九月陳澧篆

漢西域圖考序

李吏部恢垣以所著漢西域圖考屬爲序余讀之索月

乃言曰古之考地理者詳於九州之內而略其外李君

之書自漢敦煌關外西北二萬里至大秦又西北至於

海西南萬餘里至安息又西南至於海其間國土以百

數若指諸掌自漢至今史傳說部以至沙門之記錄外

夷之圖繪靡不綜覈方言譯語侏離啁晰同地異名同

名異文靡不通貫可謂奇書矣雖然李君著書之意豈

欲以是爲奇哉兩漢西域傳所載最遠者大秦安息今

漢西域圖考

序

一陽湖趙氏
楊設草堂

則大秦之外西北海濱之人已奪據天竺距雲南僅千

餘里自中國罷兵議款增立互市游行天下而館於京

師安息之外西南海濱之人入中國千餘年生育蕃多

散處諸行省近且擾亂關隴用兵未休嗚呼其爲中國

患如此而中國之人茫然不知其所自來可不悲哀乎

古人之書大都有憂患而作也今日之患爲千古所無

之患李君之書遂爲今日所不可無之書豈徒以其奇

而已哉余昔著書考漢地理至敦煌關外而止顧以爲

古之考地理者當詳於九州之內今之考地理者當及

於九州之外余病未能也讀李君之書爲之感歎而不
置也同治庚午八月陳澧序

漢西域圖考

序



漢西域圖考卷首

凡例

一通西域者始於漢其時但以張國勢修異物而已今則西戎即斂錯居中土邊情之籌茲焉最亟故以今輿圖證之於古詳著於篇俾資考核以漢西域為限非以漢西域為主也而所列之國在冷亦十得七八矣
一地理最重繪圖核以經緯線始得曰準古所謂飛鳥度也西人繪圖最精而各國分圖不能合併

漢西域圖考

凡例

一陽湖趙氏壽誠草堂

以一國為一圖則且地理諸書于印度而東皆用線有大小之不同

京師為中線其西諸國則以英吉利之倫敦為中

線倫敦北極出地五十一度距京師西一百十六度二十八分殊未畫一今定

以方線併為一圖圖上下皆可接專以京師為中線示大

統之義焉

一此圖割自地球今並附地球全圖使知西域諸國割自何度地球本用圓線茲亦界方線以歸畫

皇輿西域圖志于新疆分四路曰安西南路

關外州縣隸焉曰安西北路哈密鎮西府今改爲廳卽巴

里迪化州卽烏魯木齊隸焉曰天山南路闢展至和闐

諸回部隸焉曰天山北路庫爾喀喇烏蘇塔爾巴

哈臺伊犁隸焉今畧關外州縣不敘以哈密并于

天山南路以巴里坤烏魯木齊并于天山北路而

以蔥嶺諸國屬都護者爲一路蔥嶺西諸國不屬

都護者爲一路庶眉目犁然開卷可晰

一漢三十六國西界不越庫爾喀喇烏蘇而皇

輿西域圖志直至塔爾巴哈臺則漢堅昆境也今

漢西域圖考

凡例

二

以庫爾喀喇烏蘇附烏魯木齊後以塔爾巴哈臺

附伊犁後以見皇輿之廣亦不背漢書至漢書

所列尙有丁零今在科布多境不入新疆故從畧

云

一下四圖漢祇天竺一國而天竺西俾路芝亞刺

伯二國亦要地也今并附于天竺篇後至天竺東

緬甸暹羅越南三國詳見前史亦從畧焉

一圖說外意有未盡爲附論于篇末至各篇有相

附者附于各篇之末無成見也

一新疆已入版圖道里可稽另立一表附于天山諸國考之後圖有未詳稽此可悉

一蔥嶺以西諸國道里難稽而昔人所經有方向可循有日時可核著爲行記是無不可稽也今節錄法顯佛國記辯機大唐西域記劉郁西使記三書附于篇末以當道理表焉

一凡南北分國入貢某國應各用其國之年今曹魏元魏宋之金元遵此例也惟近學者多以今行綱目稽考年歲而遼年並無分註則茫然矣故仍

漢西域圖考

凡例

三

列中國之年而遼年附註焉

一是編多從各史及諸書采出刪節成文勢不能

更詳出典至所引各書則必著某代國朝者不列代某人

之書庶讀者易考其或采自他書未詳所出則缺

焉說古無自撰者不嫌掠美也

一著書之體凡再見者不過曰見某篇而已至于

譯語對音初無定字有蒙古語有回語有梵語有

番語諸書錯見稱謂懸殊一史所收紀傳互異非

隨篇附註難于檢校又或已分採各篇而後有節

錄一以按其疆域一以次其經途言各有當雖語互詳略而事無挂漏也故破例爲之舉凡于此

一史有闕文傳諸聖訓然郭公夏五自貴傳疑亥豕魯魚亦須訂正概執古書牢不可破此信書之惑也茲書以圖爲主凡引古書與圖不合俱明註下方或云此宜作某或云此句宜刪以待折衷非敢蔑古識者諒焉

一同地殊名各篇皆有分註然一地不能兼注數名也徐松龕瀛環誌畧先列異名今仿其例畧見

漢西域圖考

凡例

于後

焉耆

烏彘 烏耆

今喀喇沙爾

龜茲

屈支 屈茨 苦先 苦蓋

今庫車

姑墨

亟墨 跋祿迦國

今哈喇裕勒袞台

疏勒

沙勒 并莎車後名 法沙 可失哈兒 哈實哈兒

今喀什噶爾

莎車

渠莎 法沙 沮渠 祈句迦國

今葉爾羌

于闐

于寘 幹端 瞿薩旦那國

今和闐

子合

悉俱半 朱俱槃 朱駒波 朱俱波

今乾竺特部

無雷

漢盤陀 渴盤陀 南境爲竭叉國

今八達克山東

境

烏耗

敏和 護密 達摩悉 敏帝國

今八達克山南境

身毒

天篤 天竺

今五印度

西女國

密昔兒 猶太

米思兒

今土耳其之西里亞部

但邏斯

咄囉私 失刺斯

塔刺思 昔刺思

塔刺寺

今哈薩克右

中部地

康國

楓末建 擣思干

邪米思干 撒馬兒罕

薛迷思干 寶馬爾堪

尋思干 悉萬斤

今霍罕

史國

羯霜那 喝石

今霍什

漢西域圖考

凡例

五

吐呼羅

吐火羅 覩貨羅

今布哈爾東南境及八達克山西

南地

箇失密

乞石迷西 乞石迷

失迷兒 克什米爾

今北印度

忻都斯坦

忻都斯怯

今四印度

葉密里

葉彌

今安濟哈雅台

孛羅城

不刺城

今賽里木泊

金山

瀚海 阿勒坦山

按台山 今阿爾泰山

凌山

勃達嶺 拔達嶺

今木素爾嶺亦名八達坂

渤澤

鹽澤 牢蘭海 蒲昌海

今羅布淖爾亦名賀卜諾爾

闐池 熱海 得寔海 熱池 大清池 今特穆爾圖泊

北河 波謎羅川 搭密川 赤河 今蔥嶺北河

南河 徒多河 私陀河 徒多河 誤孟津河 今蔥嶺南河

注濱河 計舒水 計式水 黃河 計成水 今塔里木河

葉河 忽章河 霍闐河 火站河 那密水 今納林河亦名那林河

鳩水 轉芻河 烏許河 暗木河 阿木河 今阿母河

信度河 新頭河 辛頭河 彌蘭大河 今印度河

恒水 碗伽河 恒伽河 今安額河

以上就異名稍多者列之以備檢其本篇已詳如高

漢百城圖考 凡例

大陽湖趙氏 壽諫草堂

昌伊犁及葉爾羌轉語之類 則不更贅焉

漢西域圖考目錄卷三圖

卷首

凡例

漢西域圖

附地球全圖

卷之一

圖說

附論

卷之二

天山以南諸國沿革考

鄯善婁羌且末精絕小宛戎盧六國

今敦煌以
西羅布淖

漢百城圖考

目錄

陽湖池氏
齊謙草堂

爾以南戈壁
地無城郭

伊吾

今哈密

附回鶻回國辨

車師前庭車師都尉狐胡三國

今土魯番關展
二城地

危須山國尉犁渠犁烏壘焉耆六國

今喀喇沙
爾

龜茲

今庫車

温宿姑墨尉頭三國

今阿克蘇烏什二城地

疏勒

今喀什噶爾英吉沙爾二城地

莎車

今葉爾羌

于闐扞彌渠勒三國

今和闐

卷之三

天山以北諸國沿革考

前後蒲類車師後城長郁立師四國

今巴里坤

車師後庭前後卑陸單桓東西且離烏貪訾離

劫國八國

今烏魯木齊沿革考

附今庫爾喀喇烏蘇

烏孫

北連伊列并今伊犁附阿力麻里辨

附考西遼始末年附今塔爾巴哈臺

沿革考

卷之四

附今新疆軍臺道里表

漢西域圖考

目錄

一一

卷之五

蔥嶺諸國沿革考

捐毒休循二國

北連烏孫康居界并今布魯特回部

皮山西夜子合蒲犁依耐無雷難兜烏耗八國

今噶勒察回之乾竺特博羅爾八達克山三部

卷之六

蔥嶺以西諸國沿革考

康居

今哈薩克右部

奄蔡

今俄羅斯東境西伯利部之德波爾斯科地

大宛 今霍罕

大月氏 今布哈爾

罽賓高附二國 今阿富汗

安息烏弋山離二國 今波斯

條支 今俄羅斯南十部

大秦東境 今土耳其

大秦西境 今意大里亞

天竺 今五印度 附今俾路芝沿革考 附今亞刺伯沿革考

卷之七

漢西域圖考

目錄

三

附錄

節錄晉釋法顯佛國記 節錄唐釋辯機大唐西域記 節錄元劉郁西使記

大秦圖考

大秦圖考

大秦圖考

大秦圖考

大秦圖考

大秦圖考

大秦圖考

漢西西域圖

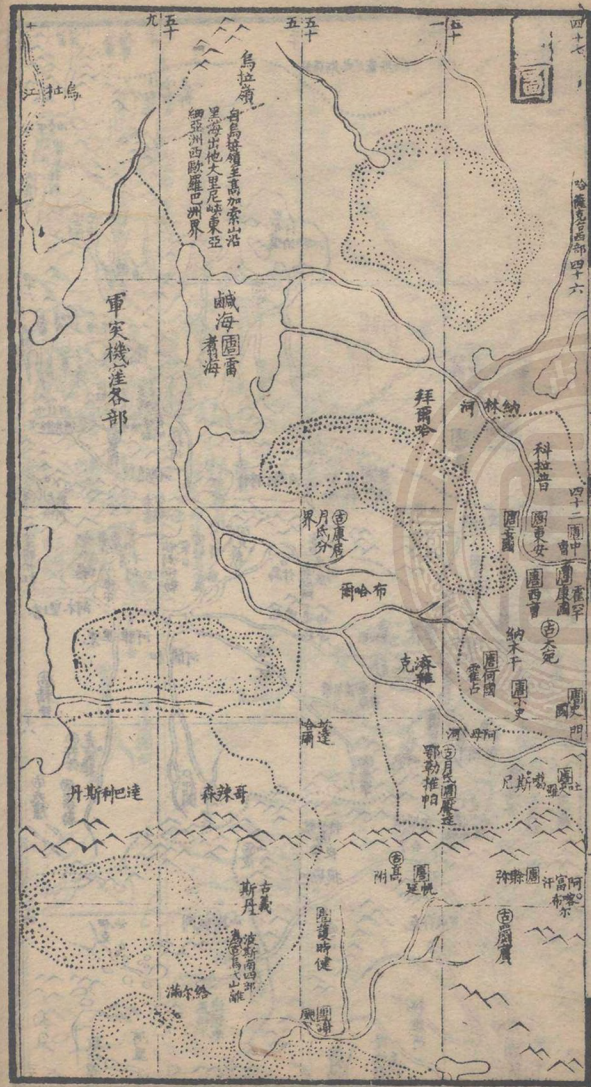
番鼎 潘平章璧東繪
李承緒 菱洲重繪

漢西域圖考

西域圖

陽湖趙氏
清歲草堂





漢西域圖考

西域圖

四十七

四十六

四十五

四十四

四十三

五十五

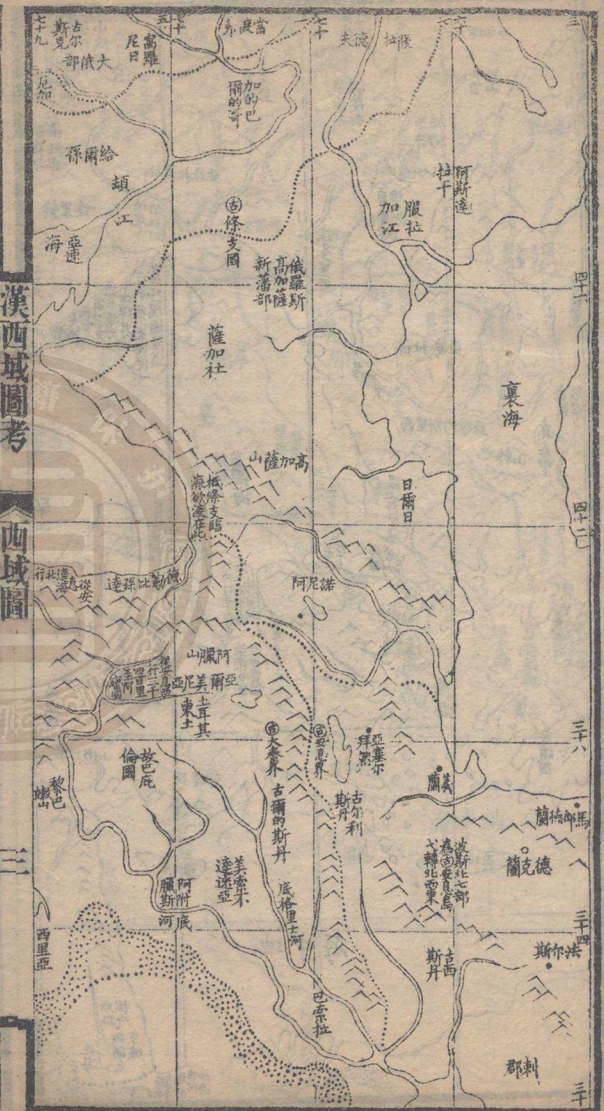
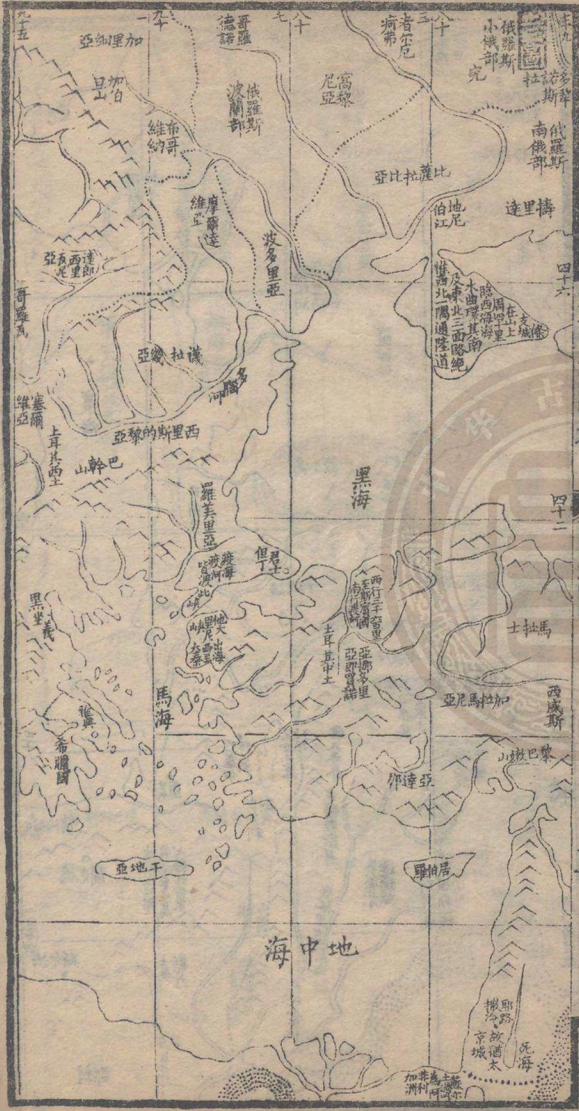
五十四

五十三

五十二

五十一





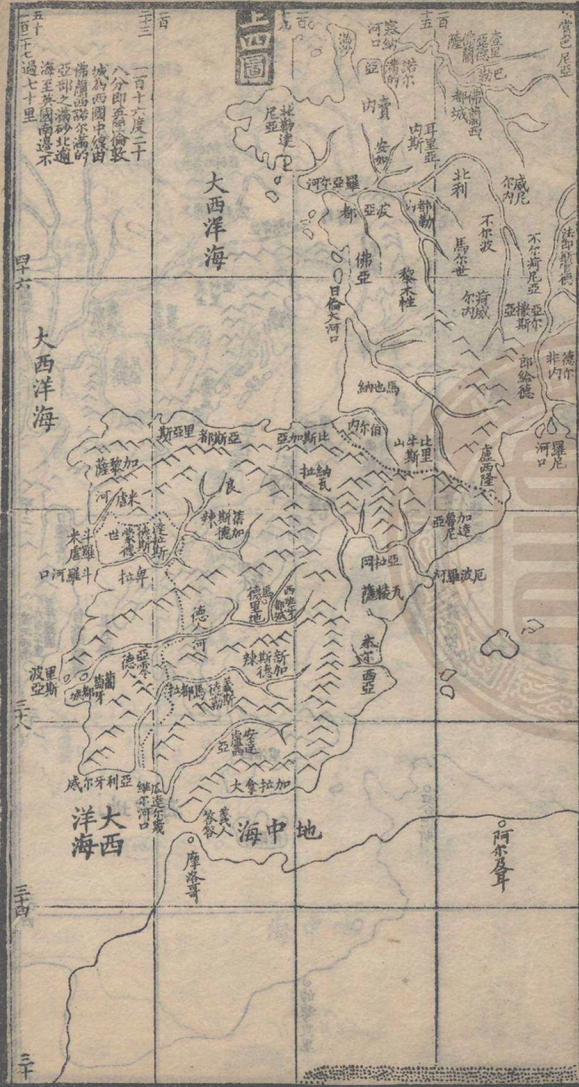
漢西域圖考

西域圖

三

三

三



漢西域圖考

西域圖

四

五十一
百七
過七十
里
早六
三
三
三

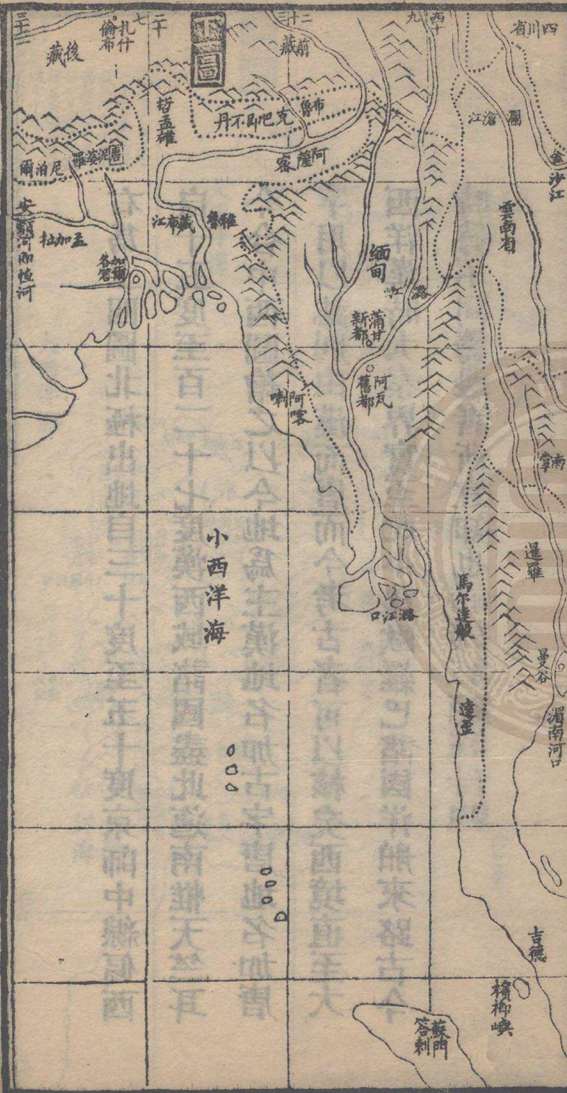
早一
早二
早三
早四
早五
早六
早七
早八
早九
早十
早十一
早十二
早十三
早十四
早十五
早十六
早十七
早十八
早十九
早二十
早二十一
早二十二
早二十三
早二十四
早二十五
早二十六
早二十七
早二十八
早二十九
早三十
早三十一
早三十二
早三十三
早三十四
早三十五
早三十六
早三十七
早三十八
早三十九
早四十
早四十一
早四十二
早四十三
早四十四
早四十五
早四十六
早四十七
早四十八
早四十九
早五十

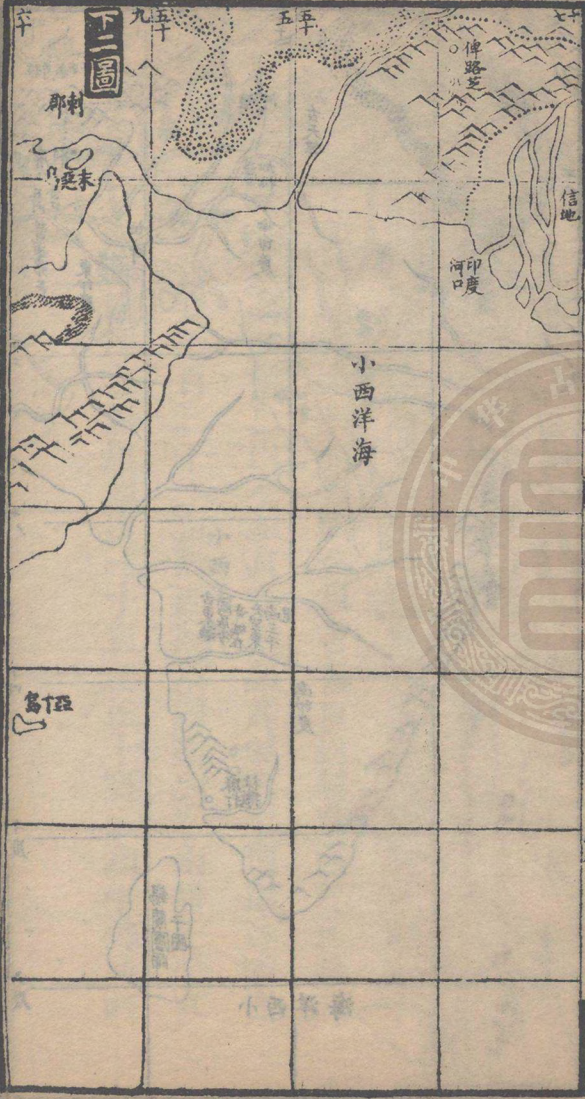
右為上四圖北極出地自三十度至五十度京師中線偏西
 自十五度至百二十七度漢西域諸國盡此迤南惟天竺耳
 今合中西圖繪之以今地為主漢地名加古字唐地名加唐
 字用以誌別由漢而唐而今考古者可以核矣西境直至大
 西洋漢時大秦界實至此今為歐羅巴諸國洋舶來路古今
 時勢不同籌邊者所宜知也每度二百五十里

漢西域圖考

西域圖

五

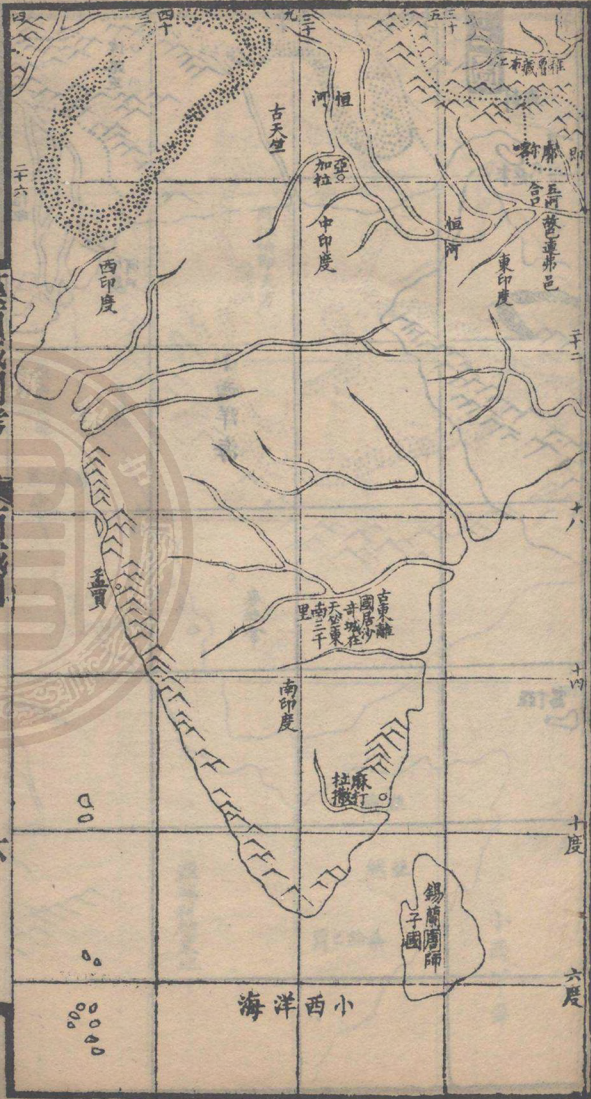


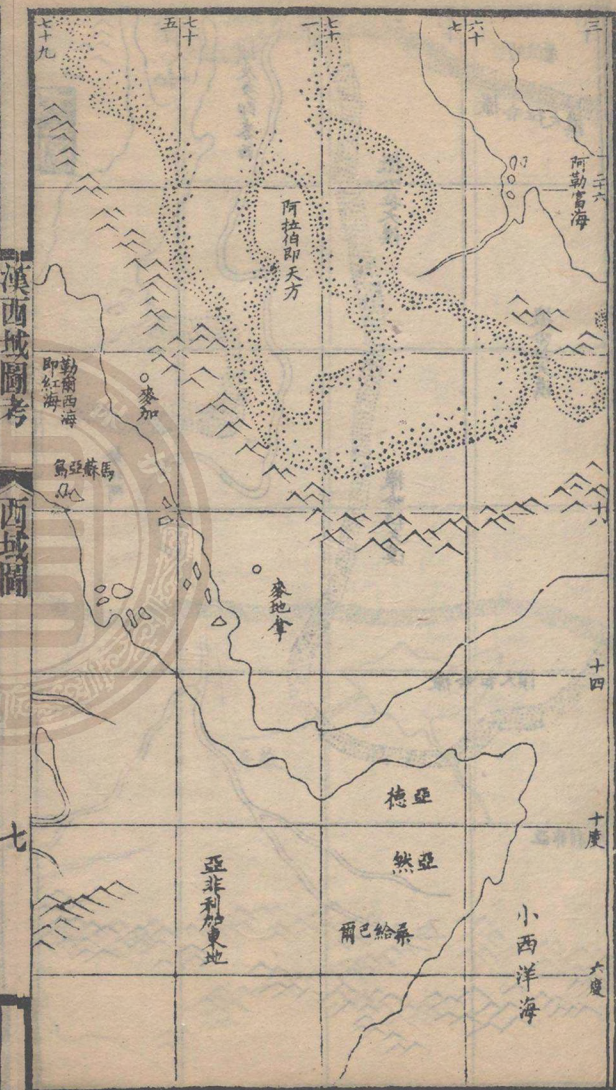
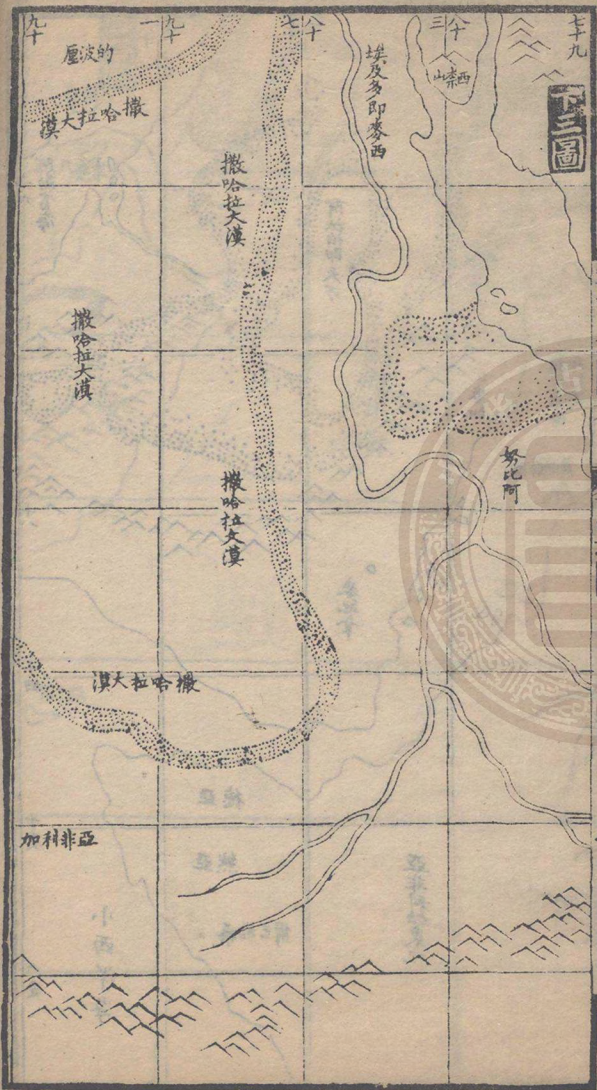


漢西域圖考

西域圖

六

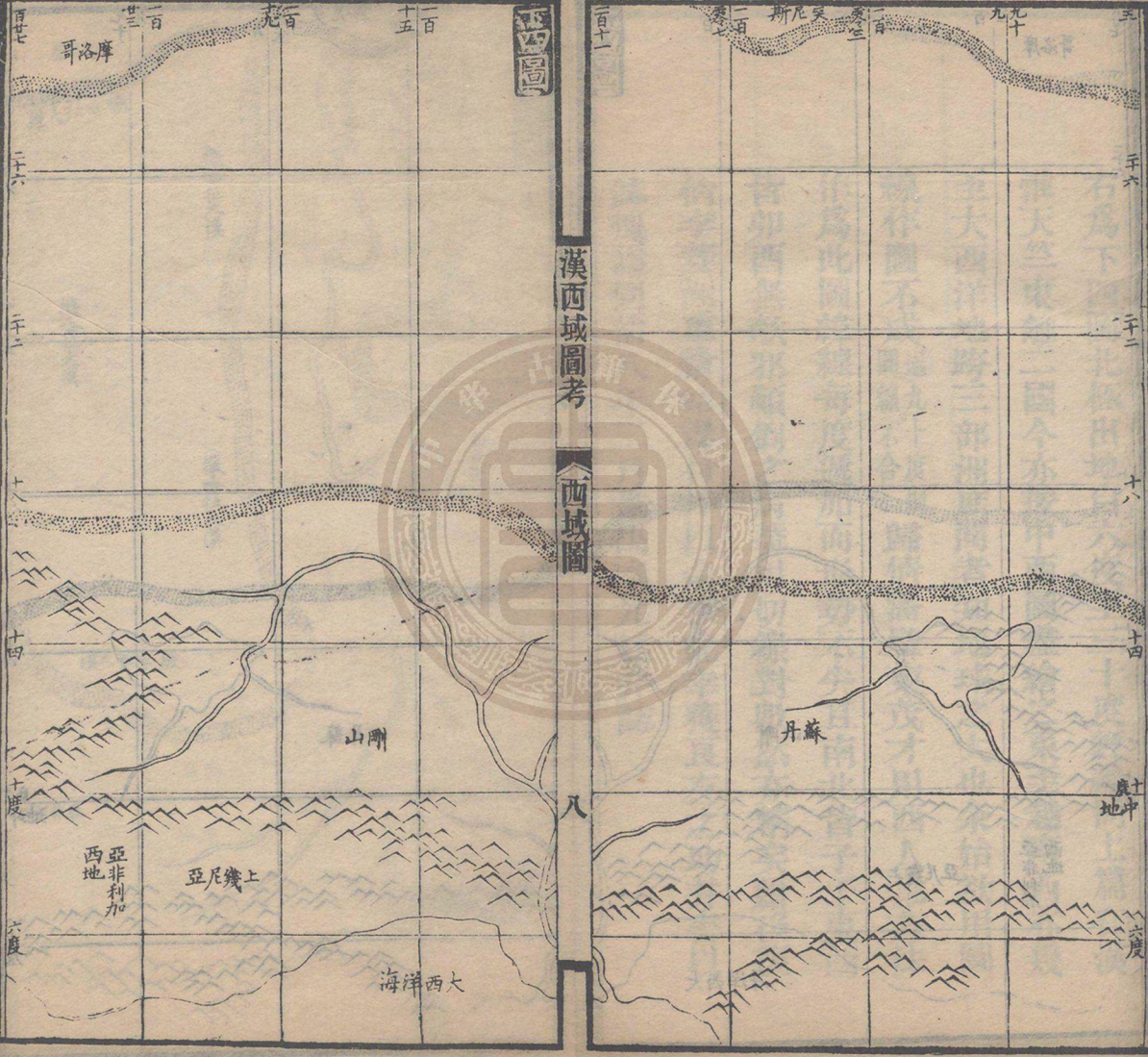




漢西域圖考
西域圖

三圖

三
七
六
三
七
十
十四
十度
六度



西域圖

漢西域圖考

西域圖

八

地中

右爲下四圖北極出地自六度至三十度經線同上篇在漢
惟天竺東離二國今亦按中西圖盡繪之東至越南西亦幾
至大西洋地跨三部洲庶閱者知地球之大也余始欲用圓
線作圖不成過九十度則圓線不合歸倩潘璧東茂才用西人推方法
作爲此圖緯線每度遞加而形勢不失且南北皆子午東西
皆卯酉無欹邪顛倒之病蓋用切線對數然亦精矣繪後復
倩李菱洲重繪始得付梓以余無能幸獲良友之助并書以
誌愧焉同治八年二月番禺李光廷并誌

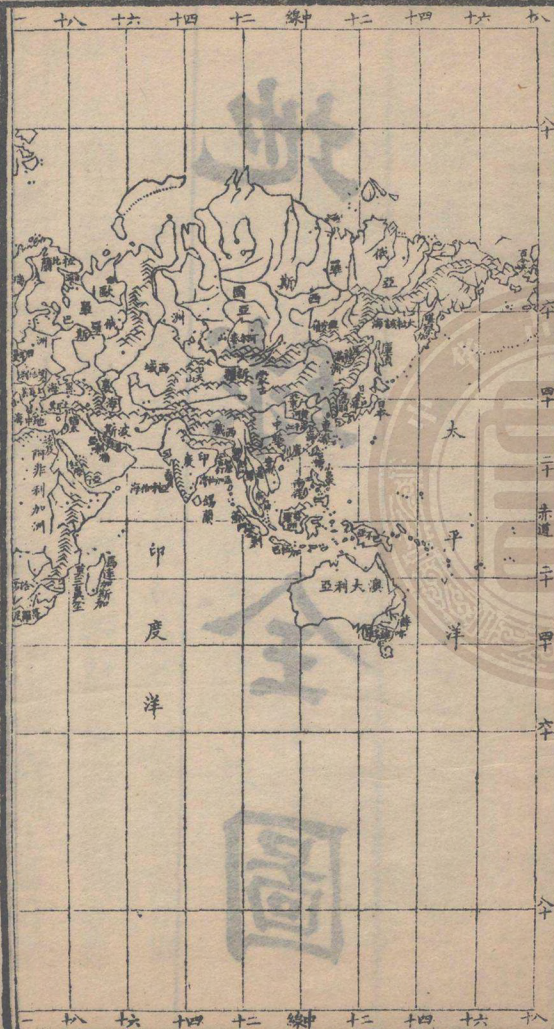
辨天竺東離二國今亦按中西圖盡繪之東至越南西亦幾
至大西洋地跨三部洲庶閱者知地球之大也余始欲用圓
線作圖不成過九十度則圓線不合歸倩潘璧東茂才用西人推方法
作爲此圖緯線每度遞加而形勢不失且南北皆子午東西
皆卯酉無欹邪顛倒之病蓋用切線對數然亦精矣繪後復
倩李菱洲重繪始得付梓以余無能幸獲良友之助并書以
誌愧焉同治八年二月番禺李光廷并誌

地球全圖

漢西域圖考

地球圖

陽明植氏
壽議草堂



漢西域圖考卷之一

番禹李光廷恢垣撰

圖說

西域自漢孝武世始通中國張騫鑿空而後粟騎將軍破匈奴右部貳師將軍伐大宛聲威所及亭障開焉東漢閉關絕使後因屢請都護自建武至延光之世三絕三通蔥嶺而東疆里猶昔也其地初爲三十六國後稍分爲五十餘皆在匈奴之西烏孫之南南北有大山中夾有河合注蒲昌海東接玉門陽關西限蔥嶺東西六

漢西域圖考

卷之一

一 陽湖趙威
焉該草堂

千餘里南北千餘里此其大較也蔥嶺之外西爲大宛月氏西北爲康居奄蔡西南爲罽賓烏弋山離由罽賓而東爲天竺其西爲高附爲安息西北以至條支極西而至大秦又皆通以輶軒詳其土俗搜殊方之珍怪物王會之共球盛矣哉戎索之遠也後世拓地惟唐及元然大秦西境二代未通且開關之功當從其朔故第就漢書西域諸國闕疑存信繪以爲圖并詳其說俾讀史者有所考焉其東爲匈奴不歸西域故甯置也漢時都護治烏壘在今喀喇沙爾所屬策特爾句車爾楚兩軍

台之北其出自玉門陽關

後漢書註云二關名也在敦煌西界蓋相去不遠括地志

云陽關在壽昌縣西六里玉門關在縣西北百十八里是也而西域考古錄引元奘言云有壺盧河上狹下廣上置玉門關即西域襟喉也又石晉高居晦使于闐記云肅州渡金河百里出天門關百里出玉門關又西至瓜州沙州又西渡都鄉河至陽關壺盧河今窟窿河在安西州東百三十里雙塔堡之東是唐時玉門已遷而東矣今不復列于圖陽關在今嘉峪關外安西州敦煌縣西南百

五十里

唐書地理志沙州壽昌縣西十里至陽關故城高居晦使于闐記云二危山西渡都鄉河曰陽

關都鄉河即今黨河沙州在今敦煌縣西二危山在縣南三十里陽關故城在今巴顏布喇地敦煌西北爲鄯善當漢衝出西域者胥由于此自鄯善而西由且末精絕扞彌以至于寘又西北而至莎車所謂傍南

漢西域圖考

卷之一

二

山波河行此南道也自鄯善而北至伊吾爲今哈密地自此而西由狐胡至車師前王庭經危須焉耆龜茲姑墨溫宿尉頭以至疏勒所謂隨北山波河行此北道也其出陽關不經鄯善西自媻羌小宛戎盧以至渠勒又南道之南所謂僻南不當孔道者也其自伊吾而北至蒲類又西而爲車師後庭經卑陸單桓烏貪訾離以至烏孫又北通郁立師卑陸後國劫國則北道之北亦不當孔道也至疏勒之西爲捐毒休循已入蔥嶺于寘之西自皮山西夜子合以至烏耗又皆蔥嶺之國爲通西

南諸國之孔道準此以求綱領斯在矣故按以今之輿圖詳列于左

鄯善本樓蘭國治扞泥城今哈密之西南敦煌縣之西

北後魏酈道元水經注云南河東爲注濱河又東逕鄯

善國北治伊循城漢樓蘭故地也上文云且末河東北流逕且末國北又流

而左會南河東爲注濱河其時且末水至且末東合南河與今異又云其水東注澤澤

在樓蘭國北扞泥城唐書地理志云鄯善在蒲昌海南

三百里是鄯善在泊南也而後書云自敦煌西出玉門

陽關涉鄯善北通伊吾千餘里此其西域之門戶則蒲

昌海以東皆其地今噶順之千里戈壁皆是矣

由鄯善以西爲且末國在尉犁之南今淪爲戈壁唐辯

機大唐西域記云于闐東行入流沙沙磧流漫行人迷

路莫知所指行四百餘里至覩貨羅故國從此東行六

百餘里至折摩馱那故國卽且末城也城郭歸然人烟

斷絕從此東行千餘里至納縛波國卽樓蘭也是知沙

磧二千里國久空蕪晉法顯經行已遠道偏彞國卽喀什

爾魏宋雲所見有左末卽且末捍廢三城至唐康艷

典築城樓蘭開鎮且末今亦不知何在矣

精絕國在龜茲渠犁之南東接且末西界扞彌今淪爲

戈壁

扞彌國

後書作
柯彌

在今和闐屬之克勒底雅城其西爲克

勒底雅河唐之建德力河亦名媿摩川也水北流入塔

里木河東入羅布泊

于闐國卽今和闐城兩河界之今名和闐河水北流合

南北兩河爲塔里木河又東入泊水經注云河水又東

與于闐河合

此承上皮山
卽南河也

南河導于闐南山俗謂之仇

摩置自置北流經于闐國西去皮山三百里

此水卽今
哈刺哈什

漢西域圖考

卷之一

四

河西北流注于河南河又東逕于闐國北又東北逕扞

彌國北又東逕精絕國北又東逕且末國北

此下右會
阿耨達大

水卽且末
河今已失

東逝通爲注濱河又東逕鄯善國北案鄜君

時南河會于闐水北河會敦薨水合而入澤與今不同

然所逕諸國較然可觀矣唐時于闐兼有戎盧扞彌渠

勒皮山四部

莎車國今之葉爾羌地有鐵山出青玉卽西南之密爾

岱山也地跨有蔥嶺南河卽唐之徙多河其城則在北

河之北水經注云北河枝水又東逕莎車國南是也西

有塞勒庫勒爲外藩總匯之區殆卽漢南通蒲犁之路
魏魚豢魏畧云莎車今并于疏勒是其國三國時已亡
北史有渠莎國亦已改名故諸書言西域者不及

車右六國爲南道諸國今土魯番翼文城西二十里

婁羌國最近陽關當在陽關之西小宛之東今淪爲戈

壁唐書節曰諸國皆在陽關之西

小宛國治扞零城在且末南三日行戎盧之東也今淪

爲戈壁唐書節曰諸國皆在陽關之西

戎盧國治卑品城在精絕南四日行渠勒之東也今淪

爲戈壁唐書節曰諸國皆在陽關之西

爲戈壁

渠勒國治韃都城在扞彌南東接戎盧今淪爲戈壁

右四國爲南道以南諸國唐書節曰諸國皆在陽關之西

由鄯善逾白龍堆爲狐胡國治車師柳谷今闢展西百

三十里魯克沁地後漢長史居此西距廣安城亦百二十里

車師前王庭治交河城在今土魯番廣安城西二十里

廣安城東七十里喀喇和卓卽車師都尉國治也後漢

戊己校尉居此亦名高昌壁唐書節曰諸國皆在陽關之西

車師後王庭治務塗谷今濟木薩地其古城在今保惠

城北二十里亦名金滿城唐北庭都護治也此又在北

屬入後城長國在其東北

山國在今羅布淖爾之北廣安城之西南山中國水經

注云河水又東逕墨山國南是也

危須國在今喀刺沙爾城地水經注云敦薨之水東源

南流分爲二水哈布齊峽河烏爾烏蘇河經焉耆之東道于危須國

西又東南注于敦薨之藪敦薨卽博斯騰泊其國則海

都河之所環也今哈布齊峽水斷東源出博爾圖河實西北流然鄴注云敦薨之水出焉耆之

北不數此河也

漢西域圖考

卷之一

尉犁國在危須南今喀喇沙爾所屬庫爾勒軍台之東

博斯騰羅布兩淖爾中間之地水經注云敦薨之水自

西海逕流尉犁國治尉犁城是也今無城

烏壘都尉國與都護同治南卽渠犁

渠犁都尉國在今喀喇沙爾所屬策特爾尙車爾楚軍

台之南南濱塔里木河國城在東海都河經其城西合

塔里木河入泊水經注云其水屈而逕渠犁國西東南

逕渠犁國治渠犁城其時河水往西流今移而東也西

境接玉古爾軍台爲輪台地漢時屯田于此今無城

焉耆國治員渠城在大裕勒都斯河之中央後書云其國四面有大山與龜茲相連有海水曲入大山之內周

匝其城三十餘里水經注云敦薨之水二源俱導東源見危

須西源東流分爲二水左水西南流出于焉耆之西逕

流焉耆之野屈而東南流注于敦薨之渚此指小裕勒

都斯卽唐之鷹娑川其時水自入泊故經其野也右水

東南流又分爲二左右焉耆之國城居四水之中在河

水之洲南會兩水同注敦薨之浦此則指大裕勒都斯

其中爲焉耆矣又唐書郭孝恪傳云焉耆四面皆水命

漢西域圖考

卷之一

將士浮水而渡揆之諸說可得其真地今無城前書焉耆與山

國尉頭危須皆近里數多舛山國傳西北至焉耆百六十里尙當云三百六十里乃與諸傳合

龜茲國治延城唐爲安西都護治在今庫車城南百四

十里沙雅爾城北四十里南去渭干河三十里河源西

北木素爾嶺折東南流會塔里木河入泊唐書地理志

云由安西西渡白馬河卽此河也出干流書文西

姑墨國治南城在今阿克蘇屬之哈喇裕勒袞軍台地

水經注云北河西嶺北河又東逕姑墨國南姑墨川水注之

水導姑墨西北赤沙山今名東南流逕姑墨國西其水

爲今阿爾巴特河唐之撥換河也水今伏不入北河唐書地理志云姑墨南臨渾河渾河卽阿克蘇河之下流今名渾巴什河

温宿國今阿克蘇境北距姑墨水經注云北河逕温宿

國南于此枝河右入北河枝河卽阿克蘇河也水經注云枝河

上承北河分流至温宿右入北河今無其水而阿克蘇河水經注亦不見則此水上游已入枝河而枝河入北

河矣唐代北河水人據史德城地距烏什只二百里則元魏時亦可知其國蓋在兩河合

口之北今無城

尉頭國西接捐毒在今喀克善山之南奇里克布魯特

漢西域圖考 卷之一 八

部地也前書云南與疏勒接山道不通而後書疏勒傳

云東北經尉頭温宿姑墨龜茲以至焉耆是開道而南

矣準其地望應至今烏什地

疏勒國西當大月氏大宛康居孔道今喀什噶爾地也

河曰赫色勒河爲北河之北源唐之赤河也唐書地理

志云疏勒西南北三面有山城在水中今有赫色勒河通布倫河圖舒

克什河伊蘭烏雅斯河圍水環之赤河來自疏勒西葛祿嶺至城西分

流合于城東句北入據史德城城在龜茲境孤石山上今屯珠素山在烏什正

南二百里水經注云疏勒北山水出北谿南流逕流疏勒城

百里

下南去莎車五百六十里此其地也

右十五國除車師後王庭餘十四國爲北道諸國

休循國治鳥飛谷捐毒傳云西上蔥嶺則休循是在蔥嶺中矣地在今那林河南喀爾提錦布魯特地其南有哈喇庫勒泊卽唐之龍池水東流爲雅璊雅爾河卽蔥嶺北河之南源唐之波謎羅川也唐書西域傳云南有南彌地大東北踰山七百里至波謎羅川與辯機西域記同其云南有孛露卽今之布魯特西域記又云川中有大龍池據大蔥嶺內其地最高也池西派一大流池東派一大流今此池有二水西流是其地矣

漢西域圖考

卷之一

九

捐毒國治衍敦谷在尉頭之西今巴爾瑋山之南也地屬薩爾巴噶什布魯特部水經注以爲河源卽所謂至疏勒南與蔥嶺屬無人民者今西布魯特地與休循其矣

右二國爲北道西國

蒲類國治天山疏榆谷在伊吾北今爲巴里坤地巴爾庫勒泊卽蒲類海也蒲類後國又在其北東漢時蒲類遷于阿惡則爲移支國治

逾蒲類後國爲車師後王庭其西爲卑陸國治天山東

乾當谷今之阜康縣地東漢書西域傳云又五十里至懸遠

單桓國在今烏魯木齊地東漢書西域傳云又五十里至懸遠

烏貪訾離國治于婁谷在今綏來縣地其南爲東且彌

治天山東于大谷西且離治天山東兌虛谷在今呼圖

壁河至馬納斯河以南一帶乃行國東漢書西域傳云

烏孫亦行國治赤谷城在今阿克蘇北境木素爾嶺之

北伊犁南境特克斯河之南當在今特克斯台沙圖台兩台地前書云

漢徙已校屯姑墨欲候便討焉是近姑墨唐書地理志

漢西域圖考 卷之一 十

云大石城又曰溫肅州西北三十里至粟樓峯又四十

里度拔達嶺即木素爾嶺冰山也唐書西域傳云姑墨

國西北行三百餘里度石磧至凌山此則蔥嶺北源水

多東流矣山谷積雪春夏含凍雖時消泮遠復結冰經

途險阻寒風慘烈多暴龍難凌犯由此路者不得藉衣

持瓠大聲叫微有違犯災禍目覩暴風奮發飛沙兩石

遇者喪沒難以全生唐杜佑通典載杜環經行記云從

安西西北千餘里有勃達嶺嶺之南是大唐北界嶺北

是突騎施南界西南至蔥嶺二千餘里其水嶺南流者
盡過中國而歸東海嶺北流者盡經胡境而入北海又
北行數日度雪海其海在山中春夏常雨雪故曰雪海
中有細道道旁往往有冰孔嵌空萬仞轉墜者不知其
數嶺北行千餘里有碎葉川皆指其
地蓋勃達即拔達之轉實凌山矣 又五十里至頓多
城烏孫所治赤山城也 前書云溫肅北至烏孫赤谷六
百一十里蓋漢溫宿城在枝河

入北河處唐溫宿州近太素
爾嶺一南一北遂差至此 又三十里度真珠河足知

其地河即特克斯河矣其國則東接匈奴當云東北西北接

康居西接大宛其南與城郭諸國接者則自尉頭温宿

龜茲焉耆之北烏貪訾離之西蓋自今小裕勒都斯河

而西南阻天山北距伊犁河伊犁北境為伊列國向屬匈奴至伊犁河為界南屬

烏孫也 兼布魯特北境與霍罕哈薩克為界南北不過千

里東西則數千里為西北最大之國故欲和親以拒匈

奴也唐書真珠河下云又西北度乏嶺又三十里至碎

卜城傍碎卜水五十里至熱海碎卜水即今察林河熱海即特穆爾圖泊也前漢書陳湯傳云自將發温

宿又赤谷過烏孫涉康居界至闐池西亦指此泊辯機

漢西域圖考

卷之一

西域記指為大清池實異名同地矣泊西為唐碎葉城

漢時烏孫康居分界在此故曰涉康居界此四界也水

經注云敦薨之水出焉耆之北敦薨之山在匈奴之西

烏孫之東此即今小裕勒都斯以北之山為三國之界

此東界也陳湯傳又云右得烏孫則北擊伊列此北界也

右九國為北道以北諸國

車師後城長國在後庭之東北當今奇台縣之北

郁立師國治內咄谷當今古城之西北

卑陸後國治番渠類谷當今阜康城之東北

劫國治天山東丹渠谷當今昌吉城之北

右四國為北道再北之國今地多戈壁疑皆行國

自于寘以西爲皮山國始上蔥嶺今噶勒察回之乾竺

特部東境也以下宋雲之言則自子合後始上蔥嶺今以輿圖考之僧格喀巴布山當祁闕正南

西北總千六百餘里發爲齊齊里克嶺喀什塔什嶺又

西爲和什庫球克嶺卽哈喇庫勒所發也則于闐之西

卽是大山蓋蔥嶺所該者廣宋雲所言指其至高者耳自此而西諸國皆在蔥嶺

中矣皮山南卽天竺隔雪山不通行南欲與諸國通

西夜國治呼隄谷在皮山西今乾竺特之西境魏宋雲

往天竺由皮山取道于此後書得若國今噶勒察回之博洛爾

子合國在西夜西又在其西

部南境

漢西域圖考

卷之一

蒲犁國在今乾竺特部北境南接西夜子合

依耐國東接蒲犁南接子合今博洛爾之北境也自西

夜至此四國唐爲朱俱波國

無雷國治廬城在依耐西西接大月氏今噶勒察回之

八達克山部東北境也蔥嶺之脊其南爲唐喝盤陀國

後魏楊衒之洛陽伽藍記載宋雲之言曰八月初入漢

盤陀界西行六日登蔥嶺復西行三日至鉢孟城三日

至不可依山唐書西域傳喝盤陀由疏勒西南入劍末谷不忍嶺其國也治蔥嶺中都城負徙多

河不忍嶺卽其處甚寒冬夏積雪山中有池毒龍居之不可依山

此是何西涓庫爾西城水道記
以爲哈喇庫勒泊差五百里
自此而西山路欹側危

圻千里懸崖萬仞極天之險實在于斯自發蔥嶺步步

漸高如此四日乃得至嶺依約中夏實半天矣漢盤陀

國正在山頂自蔥嶺而西水皆西流入西海城東有孟

津河即唐書所云負從多河水爲南河之源今澤普勒善河之上源托里布隆河也東北流向

沙勒莎車是時已并于疏勒九月中旬入欽和國此疑今博洛爾一名博羅爾也

然唐書云護密或曰達摩悉鐵險峻之形可以彷彿又帝元魏所謂鉢和者則非此地

水經注云河水自蔥嶺分源此指哈喇庫勒泊水與西流者分流也東逕

迦舍羅逝國城南有水東北流出羅逝西山山即蔥嶺

漢西域圖考

卷之一

也逕岐沙谷分爲二水此即下于闐段所云北河自一岐沙東分南河者此南河也

水東流逕無雷國北又東流逕依耐國北又東逕蒲犁

國北又東至皮山國北可知諸國地矣漢書四至多誤無雷而

西乃漸下蔥嶺云水出西山發源逕其國北無雷自不在山杳然羅逝國漢時實屬無雷否

則北不能接捐毒也喝盤陀國經行十餘日宋雲云河

在城東西域傳云負徙多河一指其城一指其國言各

有當逕無雷者亦未必全國逕之也前書云西與月氏

接此或有誤然不接月氏即接難兜其西至山脊無疑

也
難兜國在蔥嶺之西再西出蔥嶺則大月氏界也在今
八達克山部西境

烏耗國北接難兜在今八達克山部南境爲通西南諸
夷孔道

右八國爲蔥嶺諸國漢通西南道此

已上四十六國合之桃槐爲四十七國皆屬都護
由疏勒而西出蔥嶺爲大宛月氏大宛在北今霍罕國
八城皆其地晉時尙存後并于康居後書云罽賓北與
康居接此誤也

大月氏國在大宛南今布哈爾國之南境也王庭在媯
水北媯水今名阿母河唐之烏澹河亦名縛芻河也水

漢西域圖考

卷之一

十四

西北流入布哈爾西之鹹海

右二國爲蔥嶺西國

康居國爲今哈薩克右部地東接匈奴東南接烏孫南
接大宛北接奄蔡

後書有栗弋
是其屬國

奄蔡國屬今俄羅斯國東境西伯利部自哈薩克右部
而北卽俄羅斯之多僕斯科再北爲德波爾斯科地近
北海所謂臨大澤無涯者也後書有嚴國又在奄蔡之
北且言奄蔡亦小疑前書只出傳聞

右二國爲蔥嶺西北國

蓋京山諸南對葱嶺西南諸

罽賓國在烏耗之西南今阿富汗地

高附國在月氏之西南安息之東罽賓之西北當在今

阿母河之南布哈爾南境阿富汗之西北境也

烏弋山離國在今波斯國南境給爾滿句法爾斯句古

爾斯丹句刺郡四部地所云轉北而東得安息安息在

其北則國在南也漢通道極南至此今南尚有俾路芝

直至小西洋漢時未通

安息國即今波斯國北八部之境惟南四部不入南接烏弋山

離東接高附罽賓西即大秦東土西北則條支

漢西域圖考

卷之一

圭

右四國為葱嶺西南諸國前書諸國止此

條支國域在今俄羅斯國南俄極南之擣里達部地黑

海之所環也後書云城在山上周四十里臨西海即黑海

海水曲環其南及東北今國實環東西南北四面惟正北一土可通彼時漢使自北來

見城在東方則僅此三面故三面路絕惟西北一隅通

曰惟西北一隅可通陸路也

陸路考之西人所繪俄羅斯圖確在此地其云轉北而

東又馬行六十日至安息當是南行蓋其國當時兼得俄羅

斯高加薩五部地東界裏海而南通安息甘英之使大秦臨海欲渡即臨黑海之東岸蓋由安息初抵條支故

安息西人得阻之也漢時大秦國都在意大里亞之羅馬拓土而東與安息隣經其國行程及萬里故由海往徐氏繼會瀛環誌畧以天方當之不知海水之環指城而言天方關境數千何止四十且西北所通亦非一隅其臨海句多解不去

由天方在大秦無渡海理

良由未審地形耳

前書

無傳附于鳥弋山離

右一國蔥嶺極西北之國

大秦國一名犁軒兼有今歐羅巴一洲之地國都建于羅馬拓地直至土耳其東境與安息隣古來外藩中最

漢西域圖考

卷之一

七

大國也後書云從安息陸路遶海北行出海西至大秦十里一亭三十里一置又云有飛橋數百里可渡海北

諸國云云其遶海卽遶黑海之南出海及渡海卽渡他大尼里峽由黑海通地中海處闊僅數里者也過峽爲

土耳其西土則入歐羅巴洲境矣又安息傳云自安息

西行三千四百里至阿蠻國此則今東土耳其地

統六部

西行三千六百里至斯賓國此爲今中土耳其地

統五部

從斯賓國南行渡河

卽渡他大尼里峽

又西南至于羅國九百

六十里此則今西土耳其地

統八部

由羅美里亞西南至

日薩壹爾而渡海也蓋此地通羅馬本有陸路惟爲亞
得亞海所隔須遠北經奧大里國之南境至意大里亞
之北境又折東南始至羅馬不如至此南乘海越亞得
亞海而卽至也此皆甘英得之安息人之言而按之千
年後之輿圖乃絲毫不爽如此

前書無傳犁
軒見安息傳

右一國蔥嶺極西之國

天竺國卽天篤一名身毒漢書祇二國後分爲五今之
五印度也唐書西域傳云南天竺濱海北天竺距雪山
圍抱如壁南有谷通爲國門東天竺際海與扶南林邑

漢西域圖考

卷之一

七

接卽今緬甸
邊羅諸國

西天竺與罽賓波斯接中天竺在四天竺

之會都茶鋪和羅城濱迦毗黎河此卽佛書之恒河其

水亘國中右合三水又左合一水爲五河口南卽巴連

弗邑晉法顯寫經地也法顯居此最久所游多在恒河

左右佛國記所稱順恒河而東西祇記游踪不關水道

酈君注水經引之則曰恆水又東恆水又西今水無西

流者斯爲舛矣西人萬國志書云安額爲聖河自北山

流出雪穴闖入印地東南入旁葛刺

卽孟
加拉

海隅蓋伏出

雪山與黃河之重源潛發事殆相類水經所云河水又

出海外南至積石山下有石門者卽此安額則恆河之
異名也旁葛刺爲東天竺海隅之城今名加爾各答

國記多摩彌
帝不遠也

恆河至此合雅魯藏布江而入海唐書西

域傳云摩揭陀北濱殑伽河卽此水也唐之箇失密卽

北天竺西濱彌那悉多大河亦名新頭河與今印度河

蓋音之轉源出雪山與藏江分流西折而南左合二水

北爲拉雜河南爲
隆德勒至河也

至西天竺之提颯國入海今之信地

也今北天竺爲克什米爾

卽箇失
密之轉

四天竺皆屬英吉利

後書東離國居沙奇城在天竺東南三千里已至南天

漢西域圖考

卷之一

七

竺近今之麻打拉矣

佛國記有沙祇大國或卽此城此
在五河合口西北僅中天竺矣○

漢書無傳天
篤見皮山傳

右二國爲蔥嶺東南國

已上十二國不屬都護

右所編前書五十五國補以後書四國爲五十九國其

前書桃槐一國無從位置疑卽近休循也後書移支居

于蒲類德若隣于子合栗也屬于康居嚴國分子奄蔡

不著錄附見而已德若傳云自皮山南經烏耗復西南

馬行百餘日至條支與今圖不同者實則當時以烏耗

爲西南孔道其取途安息第曰西南至安息之西乃遵
而北斯則未遑分割不足難矣或又疑大宛月氏以西
別無他國而西南之道獨及大秦不知大秦霸有西土
聳教早通怪瑋珍奇實足歆動諸國而瀕西之地既距
鹹海又阻裏海沮洳之隔疑末方舟又考西人諸書俄
羅斯當時實未建國欽察阿速元史所記前史均未
聞故漢之所通僅此西南一道準是而推疑後書之兜
勒蒙古亦非北國矣前書所及尙有堅昆丁零堅昆自
塔爾巴哈台境而西丁零在科布多境之北蓋匈奴逐
利多在漠南被驅而北亦在今日輿圖所包之內匈奴
傳所稱郅支北發烏揭兵西破壁昆北降丁零則從右
部往爲地非遙無容侈大也前書陳湯傳云并三國而
戶之後逃人康居則與康
居不道說西域者莫如徐氏松西域水道記惜漢書補註
未見其書然卽那林一河未能竟委則于西國輿圖尙
未之見亦不足以證蔥嶺外諸藩也今合諸西人之圖
以極所至庶幾傳信云

漢西域圖考

卷之一

五

附論

編次既畢復加詳審諸國似無疑義惟蔥嶺八國以

徼外不繪圖且離海既遠西人圖亦不及瀛環誌畧

所載回部寥寥又無水道其哈喇庫勒西流之水遂

無歸宿亦缺事也今取諸書補之水經注云河水重

源有三一源出捐毒之國西去休循二百餘里河水

潛發其嶺分爲二水一支東流一水西流又西逕罽賓國北

逕難兜國北其無雷依耐蒲犁爲南河所隔故不及又西逕罽賓國北

又西逕月氏國南漢書罽賓在南月氏在北此有不合然二國皆濱河水折南而西流

或先罽賓也又西逕安息國南今在北或當時安息兼得月氏西南地城臨

媯水卽今阿母河最大國也河水與蜺羅跂禘水同注雷

漢西域圖考

卷之一

干

羈海唐書西突厥傳西界雷羈海卽此今名鹹海亦曰達里岡阿泊辯機西域記云

達摩悉鐵帝國原註人言護密踰大山北爲尸棄尼國下云越達

摩悉鐵帝大山之南至南彌國國境東北踰山越谷云云從南彌國東北踰山實皆尸棄尼境也今刪此

段從尸棄尼直接波羅羅川道乃順矣國境東北踰山越谷經危履險

行七百里有波謎羅川東西千餘里南北百餘里狹

隘之處不踰十里此今北河源兩雪山間故寒風悽勁春

夏飛雪晝夜飄風地鹹鹵多磔石播植不滋草木稀

少遂致空荒絕無人止山中有大龍池東西三百餘

里南北五十餘里據大蔥嶺內瞻部洲中其地最高

也水乃澄清皎鏡莫測其深色帶青黑味甚甘美居
則蛟螭魚龍鼉鼉龜鼉游乃鴛鴦鴻雁駕鵝鸕鶿諸
鳥大明遺穀遍野池西派一大流西至達摩悉鐵帝
國東界與縛芻河合而西流池東派一大流東至伏
沙即疏勒國界與徙多河合而西流也合斯二說則哈
喇庫勒西南流之水實西入雷嘉海與涼土異物志
所云蔥嶺之水分流東西西入大海東爲河源若重
規疊矩矣宋雲有言蔥嶺以西之水皆西流入西海
此雖非身歷然聞之彼處水實有歸非入雷嘉海其

何屬耶魏氏源聖武記云乾隆二十四年秋七月朔

西域水道記作
閏六月二十八

霍集占兄弟棄葉爾羌城西走拔達

克山明瑞以千騎追及之霍斯庫嶺

西域水道記作
和什庫珠克嶺

注云舊作霍
斯庫魯克嶺

其地爲蔥嶺之巔有黑龍池回語哈喇

淖爾也又七日及之阿爾楚山復大敗之又三日至

伊西洱庫爾淖爾

原作伊西洱庫河從
阿文成年譜訂正流

八達克山界

也是則哈喇庫勒之西南復有一泊其西南流之支

未必伏流

聖武記云阿賴者蔥嶺
之脊脊以酒水皆西

則必匯八達克山

之水同入阿母河以注鹹海無疑也惟哈喇庫勒尚

有一支經喀爾提錦而西流者或北歸于那林河或

即南而同入于伊西洱庫爾此則無確據耳

由前二說西流

只一河此水應并于一也

又俞氏浩西域考古錄云

海甯人書道光廿七年

往往在改古書以從我最為駁雜此于其不能杜撰者采之

八達克山部落南有水

出雅爾塔爾西流東南合額爾古一源又西流東南

合達里木一源皆出西南

當作東南

蔥嶺中三水合而西

流逕科克倫回部南又西逕伊斯坦回城南又西

逕哈札巴什回部南南合一水西北流又南合一水

又西逕布哈爾部西南又北流入騰吉斯鄂模

漢西域圖考

卷之一

三

也即鹹海

是即雷轟海也據此則八達克山以南自有水

但不知從伊西洱庫爾來否耳唐書高仙芝傳云天

寶六載詔討小勃律仙芝乃自安西

今庫車

過撥換城

即姑墨今哈喇裕勒表軍台

大握瑟德城

地理志作據史德城

至疏勒

登蔥嶺涉播密川

即波詭羅川今赫色勒河

遂頓特勒滿川行

凡百日特勒滿川五識匿國

即尸棄尼

也乃分軍為三使

疏勒趙崇毗自北谷道

在西

撥換賈崇璿自赤佛道

在東

仙芝與監軍自護密

即達摩悉鐵帶入道

約會連雲堡

小勃律西

北界堡有兵千餘城南因山為柵城下據婆勒川仙芝

祭川而涉遂成列登山挑戰拔其城留監軍守之引
師行三日過坦駒嶺絕峻下四十里士不肯下仙
芝使二十騎衣阿努越胡服來迎曰已斷娑夷橋矣
仙芝令士盡下既行三日阿努越胡來降明日至其
城遣席元慶以兵先往執其首領之逃者仙芝至盡
殺之王與妻奔山穴中招之乃出降乃斷娑夷橋吐
蕃兵至不得渡八月仙芝自赤佛道還連雲堡於是
拂菻大食七十二胡國皆來降按史言地理此爲最
詳由此以證俞氏之說特勒滿川疑卽雅爾塔爾之

水也由護密涉娑勒川疑卽額爾古源也踰連雲堡
又踰坦駒嶺經阿努越胡城以至小勃律城又南爲
娑夷水疑卽達里木之源證之西域記所云阿那婆
苔多池西面琉璃馬口流出縛芻河入西北海淮望
皆合然則娑夷卽縛芻之源西流至護密必與特勒
滿川會疑特勒滿川卽蔥嶺西流之水與上水經注
西域記所言亦無不合矣唐書西域傳云小勃律王
居孽多城臨娑夷水北至護密五百里南至箇失密
五百里揆其地望去印度河源尙遠要其歸宿亦在

阿母河今雖不能確指要之萬山之中無無水之理
則西流之水同尾闈於雷煮斷可推已河精蒲昌
泐澤祇一泊古今并未改流自水經註於南河下繫
以牢蘭海於北河下繫以蒲昌海遂啟後儒紛紛異
論胡氏謂禹貢雖指圖西域河源直分二海爾時輿
圖未入考證爲難然亦未會酈注也水經注敘南河
云且末河東北流逕且末國北又流而左會南河會
流東逝通爲注濱河通者卽通北河之水爲注濱河
也又云注濱河又東逕鄯善國北其水東注澤澤在
樓蘭國北扞泥城彼俗語是澤爲牢蘭海也釋氏西
域記曰南河自于闐東迤北三千里入牢蘭海也下
敘北河云北河自歧沙東分南河卽釋氏西域記所
云二支北流逕屈茨烏夷禪善入牢蘭海者也是知
二水注流通逝總會牢蘭是卽經之蒲昌海矣後云
河水又東逕墨山國南又東逕注寶城南是則河以
城名顯而易見今之塔里木河是也下云東逕樓蘭
城南而東注河水又東注于泐澤卽經所謂蒲昌海
也曰澤曰海原與南河無別但未明指其異名耳夫

南河東逝爲注濱河此水以北河之城得名而蒲昌海積鄯善東北與南河段所云澤在國北并泥城者常有異地乎一通字不悟疑團斯起胡氏固不足怪而徐星伯力辨之猶似門外漢耳

漢書蔥嶺諸國里數難據蒲犁依耐皆西至無雷五百四十里魯魚亥豕善會可也然界至亦混無雷傳云北與捐毒西與大月氏接難兜傳云北與休循西與大月氏接

西至無雷句西是東字之訛

今無雷在東月氏在西

休循在北難兜在南無雷旣逾難兜之北而接月氏

則難兜不得接休循難雷旣截無兜之西而接休循則無雷不得接月氏及考水經注則蔥嶺分流逕無雷之水流自東趨逕難兜之水流從西下山脊中分便成界限始知無雷直接難兜而班書誤也惟酈注西河一支難兜與月氏中隔屬賓此則誤割月氏之東爲屬賓當從班氏耳

水經注云南河又東逕且末國北又東右會阿耨達大水曰且末河今戈壁中祇有音德爾圖河一水水小而伏不足以當之而克勒底雅河酈注亦未及竊

疑此只一水漢時則東北流在且末東入南河迨後
風沙淪沒源改而西故在扞彌北入大河也酈注引
西域記云阿耨達山西北有大水北流注卑蘭海阿
耨達山卽岡底斯山源出其西北則當卽此一水矣

今水源在岡底
斯山之東北

漢書云出陽關自近者始曰媻羌西與且末接而小
宛戎盧渠勒于闐難兜皆南接媻羌此真不可解及
考十三州志云媻羌國帶南山西有蔥嶺餘種或虜
或羌戶口甚多強則分種爲豪首更相抄暴兵長于

漢西域圖考

卷之一

五

山谷果于觸突以戰死爲吉利云云是知沿山布谷
種類實繁其近附陽關祇去胡來王一種而諸傳未
及指明也國無治所又不列傳班氏早別之但不得
其證徒生駭怪耳

按此與後書西羌傳之文大同小
異然則媻羌卽羌種也但西羌傳
所云濱于賜支至于河首總地千里
南接蜀漢似未至難兜并存備考

特穆爾圖泊西北爲吹河徐氏西域水道記云齊齊
哈納河入淖爾西北隅亦曰霍什霍爾河直霍什霍
爾河西北爲吹河按此卽元長春真人邱處機西游
記所云吹沒輦者也徐氏于徼外之水例所不詳而

疑此其一水漢時則東北流在且末東入南河道後
風沙淪沒源改而西故在扞彌北入大河也酈注引
西域記云阿耨達山西北有大水北流注牢蘭海阿
耨達山卽岡底斯山源出其西北則當卽此一水矣

今水源在岡底
斯山之東北

漢書云出陽關自近者始曰媻羌西與且末接而小
宛戎盧渠勒于闐難兜皆南接媻羌此真不可解及
考十三州志云媻羌國帶南山西有蔥嶺餘種或虜
或羌戶口甚多強則分種爲豪酋更相抄暴兵長手

漢西域圖考

卷之一

一

山谷果于觸突以戰死爲吉利云云是知沿山布谷
種類實繁其近附陽關祇去胡來王一種而諸傳未
及指明也國無治所又不列傳班氏早別之但不得
其證徒生駭怪耳

按此與後書西羌傳之文大同小
異然則媻羌卽羌種也惟西羌傳

所云濱于賜支至于河首總地千里
南接蜀漢似未至難兜并存備考

特穆爾圖泊西北爲吹河徐氏西域水道記云齊齊
哈納河入淖爾西北隅亦曰霍什霍爾河直霍什霍
爾河西北爲吹河按此卽元長春真人路處機西游
記所云吹沒輦者也徐氏于徼外之水例所不詳而

俞氏西域考古錄直云吹河經流千里由塔什罕西南入安集延則入那林河矣是書駁雜良不足信然亦常見西人地里問答一書其圖特爾圖泊實有此西北隅溢出一支未竟其委然則會流再溢有類宰桑此水所趨仍有歸宿唐書西域傳云勃達嶺北行羸千里得細葉川東曰熱海西有碎葉城川長千里西屬恒邏斯城自此抵西海然則此水仍歸鹹海也西域傳又云石國治緒折城漢大宛北鄙右滙素葉河今圖無河而當時則有揆其準望正今布魯特西

北霍罕東北之境

元耶律文正楚材西游錄索虜城在大河南城已圯唐碎葉鎮城故

墟也渡河百里吹河今論山丹嶺善地連志碎葉山突厥待王庭也又西三百里塔刺斯數百里皆

平川岡嶺迥護甚得形勢川北頭有鉅麗大城城外皆平原可田唐時鑿道南山夾頭有石廂以行水隔脊

跨堅岸有唐節度叅謀檢校刑部員外郎假緝魚袋太原王濟之碑西契丹盛時富庶甲他處兵後民逃

城圯又西三百里大石山城按此則通水以南唐之故跡石國之右河水卽入那林河矣元劉郁西使記

記常德于己未二月廿八日過塔刺寺三月一日過賽藍城三日至別石關四日過忽章河八日過尋思

干城而西游記自賽藍城三日行至一城明日又歷一城又二日至霍闐河忽章霍闐皆音之轉卽那林

河則長春明日又歷之一城卽別石關爲唐之石國也唐書西域傳云碎葉西四百里至千泉西羸二

里至恒邏斯城西南二百里至白水城南五十里有敘赤建國又二百里卽石國是碎葉城西五百里爲

恒羅斯又南四百五十里爲石國恒羅斯即塔刺斯則稱石國即石國矣碎葉水從其右入那林河則俞氏之說或不謬也俞氏又有云吹河折西南流入布魯特界其說兩歧然相去不遠故存之

從鄯善西抵蔥嶺其南皆爲南山漢通西域由南山

波河以至于闐而附南山之塔羌南北不聞通路也

晉法顯魏宋雲皆由鄯善抵于闐逾蔥嶺以至天竺

而此地之戈壁南北遂成隔絕南山之南亦無通天竺之路惟唐使會道

泥婆羅國至之則今廓爾喀亦非南山之路唐吐蕃入西域東則取道于

甘涼西則假途于勃律考大勃律即今之巴勒提在

漢西域圖考

卷之一

七

博洛爾回部南山之南今有通道然過大雪山險倍于木素爾嶺小勃律

則逾蔥嶺之脊而西爲漢烏耗南境而必取逕于此

者蓋唐時蔥嶺守捉至漢盤陀國已據蔥嶺之脊于

闐四面開鎮有險可守地理志東三百里至坎城鎮東六百里蘭城鎮南六百里

胡努鎮西二百里固城鎮西三百九十里吉狼鎮也必由小勃律來則北抵護

密東可窺蔥嶺守捉以攻于闐東北可由北谷以攻

疏勒唐書所稱吐蕃云我非取爾國假道攻四鎮爾

此其實情今克勒底雅城有路通後藏之招正路在正南

葉爾羌有路通阿里之魯都克城道在西南過此而東直

至河源之噶達素齊魯始爲載路中間戈壁巨絕人
蹤亦天所以限南北也東西之路唐已荒蕪至康朝
典始開之而石晉時高居瞻

使于闐亦載水以
行此路後亦絕矣

自蔥嶺轉喀克善山而東逾巴里坤以直抵流沙通

名汗騰格里山即天山也漢時山北六國都立師卑
陸單桓恩

國烏貪普
離且離皆在今巴里坤至烏魯木齊之境地多山

谷爲諸國所治要不越車師之肘腋漢書云匈奴東

蒲類王茲力支降都護分車師後王之西爲烏貪普

離以處之是也然彼既能國漢即國之單桓國至以

漢西域圖考

卷之一

五

二十七戶不列附庸則實以諸國無城彼獨有城地

界既分仰漢威靈敵不敢覬故也今諸國之分雖無

顯據然烏貪普離西北即匈奴西南即烏孫六國後

阻戈壁足限戎馬此則大段顯然不能紊亂故于說

後復詳論之于此

天山出英嶺山北六國

漢通西國道出疏勒西逾蔥嶺則至大宛康居奄蔡

焉陳湯之取郅支其三校踰蔥嶺經大宛以至康居

此正道也至自將發温宿從北道入赤谷過烏孫涉

康居界至闐池西此則北逾凌山爲適康居之奇道

後世所行反以此爲適大宛之正道焉唐元奘自南

來度凌山

卽木素爾嶺

至清池

卽上關池今特穆爾圖泊

西經千泉恒

羅斯又南至石國過葉河以西至康國與邱長春西

游記劉郁西使託取道皆同但二記由北來不度凌

山耳元史郭寶玉傳云收別石闌等城次忽章河進

兵下搆思干城

卽上康國今霍罕也

是進兵亦由此路也按納

林河之路古稱最險諸家所紀歷歷可稽辯機西域

記云葉河出蔥嶺北原西北而流浩汗渾濁汨滌漂

急從此西北入大砂磧絕無水草途路彌漫疆境難

漢西域圖考

卷之一

辛

測望大山尋遺骨以知所指以紀經行長春西游記

云霍闐沒輦由浮橋渡泊于西岸河源出東南大雪

山色渾而流急西北注不知其幾千里河之西南

此按

則西域記作西北誤也

絕無水草者二百里劉郁西使記云過

忽章河渡船如弓韉土人云河出南大山明史西域

傳云沙鹿海牙西去撒馬兒罕五百里西北臨大河

曰火站水勢衝急駕浮梁以渡西有大沙洲二百里

無水有之鹹不可飲有臭草是皆言此河唐以碎葉

水流入概名葉河後則霍闐忽章火站皆一音之轉

實則納林河耳河之發源自巴爾琿嶺祁氏西域釋地云由特穆爾圖淖爾南岸越巴裏琿大山至塔裏

咳河三百餘里此水西流入那林河逕安集延此言

其源也

下云安集延明史之脩的千唐之石國西域記之緒時漢爲大宛北鄙在霍罕東北三百

八十里此似徵誤

一統志云那林河在蔥嶺西北經流數千

里西行過安集延城又西行過瑪爾噶朗城又西行

過賽馬爾堪城

卽霍罕城

此言其流也唐書西域傳云康

在那密水南卽賽馬爾堪城北史云東安在那密水

東西安在那密水西此則西流之水復轉北流又其

下流也徐星伯以爲流出徼外未竟其委今西圖實

西北入于鹹海但霍罕以西于史無徵耳我朝乾隆

中西蕃用兵便道取疾由特穆爾圖泊越巴爾琿嶺

以至喀什噶爾兵行之道亦有浮橋西域水道記云

巴爾琿嶺險怪異常盛夏殷雷飛雪如掌嶺陰雪大

十餘丈終古不消南踰嶺三十里曰素魯克人畜之

骨布滿于路瘴氣昏蔽常如陰晦南行四十里至雅

瞞伊什克乃見晴朗又西南行六十餘里爲塔爾海

嶺喀喇河

卽塔裏發焉

西流三百里爲納林河洪流

飛駛深不見底每歲兵行度以浮橋渡納林河西南
四百五十里爲蔥嶺北河烏蘭烏蘇之北岸矣此言
道里最爲明晰而冒險而至兵後卒少經行古者越
吹河而西復由石國而南遠道非無故耳今出霍罕
道由喀什噶爾水道記云喀什噶爾城西北八十里至木什蘇六十里至玉罕六十里至特爾勒克六十里至庫舒烏珠黑三十里至魯爾道險山嶺一又七十里至峩克斯奇克三十里至色爾里克野塞四十里至納哈爾察勒弛二十里至伊根五十里至北海巴什十里驗伊克依雜克嶺三十里至伊克依雜克布拉克四十里至庫車蘇三十里至鐵葉爾里葉克嶺自薩至嶺凡十里過嶺七十里至色里庫楚克六十里至喀爾噶拉克三十里至圖巴爾拉克塔木有敗城爲額德格訥部布魯侍

漢西域圖考

卷之一

三

地四十里至古勒沙七十里至圖古爾克塔海中踰嶺二又九十里至鄂什人安集延不經那

林河蓋卽漢通大宛之路至今始復也

西蕃之阻莫險于蔥嶺雪山見于法顯宋雲辯機所言者別詳附錄而霍罕之南有鐵門此亦天險也西

域記云羯霜那國

原註唐言史國

西南行二百里入山山路

崎嶇路逕危險旣絕人里又少水草東南山行三百餘里入鐵門鐵門者左右帶山山極峻峭兩旁石壁

其色如鐵旣設門扉又以鐵錮多有鈴索懸諸戶扇因其險固遂以爲名出鐵門至覩貨羅國

卽吐火羅唐書

西域傳云史國南四百里吐火羅也有鐵門山左右
巉峭石色如鐵爲關以限二國以金鋼闔城卽指此
也自元奘經行以後傳爲異域元太祖九年郭寶玉
由撈思干至暗木河卽阿母河實經其境而不見于史惟
十六年太祖親征西域札蘭丁拒守鐵門察罕降其
眾夏四月遂駐蹕于此是年可又國惟算端罕復據
撈思干城帝至棄城南走入鐵門屯大雪山郭寶玉
追之遂奔印度元史札八兒火者傳云投黃河以北
鐵門以南天下都達魯花赤蓋至是始隸版圖十九

漢西域圖考

卷之一

七

年帝征東印度

此將征實未行也

至鐵門角端見班師卽由

此回軍矣明史西域傳云喝石在撒馬兒罕卽霍罕西

南三百六十里城居大村東南近山多園林又西三

百里

西域記由西南而東南此由東南而西道里實一也

大山屹立中有石峽

兩崖如斧勢行二三里出峽口有石門色似鐵路通

東西

石門通南北此石門外路也

番人號爲鐵門設兵守之或言

元太祖至鐵門遇一角獸能言卽其地也是喝石卽

唐史國今轉音爲霍什鐵門固在其地亦談地里者

所樂稱矣

史國南四百里出大嶺也

蔥嶺而西祇四大水其流入鹹海者北爲納林河南

即阿母河阿母河源出雪山唐名縛芻河亦名烏滸

河西域記云池南面琉璃馬口流出縛芻河疑即小

勃律之娑夷水此其源也由是經達摩悉鐵帝國

西記至此會龍入吐火羅境西域記云觀貨羅國南大

池西派水

雪山北據鐵門縛芻大河中境西流此其流也由是

經厭達境

今布哈爾西域記云貨利喝彌伽國順縛

芻河兩岸者又其下流也厭達之南吐火羅之西即

接波斯

西域記觀貨羅國東據蔥嶺西接波斯蓋國向大唐書西域記云帆

延唐初尙屬波斯水北流入烏滸河又支流之北合于下流

也由是入雷翥海唐慧苑華嚴經音義云北面縛芻

河流入波斯入北海此即水經註所云注雷翥海即

其委矣按此水水經註名媯水元史郭寶玉傳劉郁

西使記俱作暗木河明史西域傳作阿木河

阿母河之稱實自元憲宗二年立行省始今考其所

歷即布哈爾國中經流之水是古今皆一水矣至印

度河恆河今經印度國中古來稱述莫詳于西域記

既附錄于後不復贅焉

漢西域圖考

卷之一

諸

作阿木者誤

此即龍池西派之水而圖中二水不接故復別出以備參

考若二水合一此
卽西派之經疏耳

崑崙之說言人人殊余以爲當舉水以證山不當指

山以覓水爾雅曰河出崑崙墟河圖始開曰崑崙之

墟河水出回維此爲諸書所本徐氏西域水道記云

今阿里之達克喇城東北三百十里有岡底斯山卽

崑崙也其山高五百五十餘丈

西人萬國志云北至高之山二千五百丈

周一百四十里積雪如崖浩然潔白頂上百泉流注

至山麓卽伏流今考此山西人名曰喜馬拉山卽佛

書之香山其南有瑪珀穆達賴池卽佛書之阿耨達

漢西域圖考

卷之一

壹

池辯機西域記云瞻部洲之中地者阿那婆答多池

也在香山之南大雪山之北

天竺北山古皆稱爲雪山又曰南山以別蔥嶺

註云舊曰阿耨達池卽指此爲水源矣下云大地菩

薩以願力故化爲龍王子中潛宅出清冷水給瞻部

洲是以池東面銀牛口流出旃伽河入東南海此卽

恆河流入印度之東海唐書西域傳所云摩揭陀國

北濱旃伽河者也池南面金象口流出信度河入西

南海此卽印度河流入印度之西海唐書地理志所

云彌蘭大河一日新頭河者也

唐書西域志舊失密西濱彌那悉多大河

烏夷東北有達麗羅川亦是此河蓋彌那悉多河爲新頭河之上源達麗羅川又爲彌那悉多河之上源也

池西面琉璃馬口流出縛芻河入西北海此卽阿

母河流入鹹海本記蔥嶺段所云西至達摩悉鐵帝

國與縛芻河合而西流者也池北面頗胝師子口流

出徙多河入東北海此卽蔥嶺南河流入羅布淖爾

本記蔥嶺段所云東北至佉沙國界與徙多河合而

東流者也華嚴經音義云準經香山頂上有阿耨達

池四面各流出一河此則池在山頂微有不同

私說河從金剛師子口出流入震旦入東海南面恆

伽河從銀象口出流入東印度入南海西面信度河

從金牛口出流入信度國入西海西面縛芻河從琉璃馬口出流入波斯入北海亦微有不同要之分配

或差大段而四面分流則若重規疊矩矣徐氏就岡

固合也底斯山四水分配四維而考東出之達木綽爾喀巴

布山水曰崖魯臧博楚者卽雅魯藏布江其南出之

郎沁喀巴布山水曰狼楚西出之瑪布置喀巴布山

水曰麻楚北出之僧格喀巴布山水曰拉楚

水合爲岡噶江者卽印度河是源卽四支流仍三派

無論四維不備而先不足以證河源不知古人所指之崑崙東南至阿里西南至克什米爾東北至博洛

漢西域圖考

卷之一

渠

爾西北至八達克山祇以剛底斯爲中峯而四山爲
條幹四海之水皆由阿耨達池潛流而出故十三洲

志謂崑崙有四角大山淮南子謂崑崙有四水

漢劉安淮

南子地形訓河水出崑崙東北厥貫渤海入禹所導積石山此指黃河赤水出其東南厥西南注南海丹澤之東此指雅魯藏布江洋水出其西北厥入于南海羽民之國此當指印度河北字誤耳至赤水東爲弱水則卽禹貢之弱水蓋未究縛蜀河之源故姑借一水當之耳皆直舉雪山非畫

于區區一嶺也

水道記開鳴江東南入南海句東應氏不見西圖故以因思水經之言崑崙雖云夸大要

印度河爲恆河也

因思水經之言崑崙雖云夸大要

有所本古所謂難通者今卽而通之其云崑崙墟在

西北去嵩高五萬里地之中也其高萬一千里河水
出其東北陬此爲一節在中國西北卽雪山出其東
北陬者卽瑪珞穆達賴池與阿耨達池爲諸源所出
之說合出自雪山故云東北陬矣

若以剛底斯爲其崑崙當曰東南

云屈從其東南流入渤海此爲一節指雅魯藏布江

也其云河水又出海外南至積石山下有石門

引山

海經云河水又出海外西北入禹所導積石山此在西北與南積石無涉

此爲一節卽萬

國志所云安額爲聖河自北山流出雪穴者指恆河

也又云又南

字當

作北入蔥嶺又從蔥嶺出而東北流此

爲一節卽上所云北面頓眡師子口流出徙多河者

爲蔥嶺南河經無北河註始分出指河源也又云其一源出于

闐國南北流與蔥嶺河合又東注蒲昌海此爲一節

言河合于闐河同注泐澤也水經祇證河源故未及

縛芻信度西流二水而河水所出皆在崑崙則崑崙

自不限于岡底斯蓋崑崙居地之中其潛發者未必

止一池而四出者實合其一山西方稱天竺爲中國

則天竺北之雪山皆屬崑崙世徒據周穆王所至之

崑崙祇在甘肅漢武帝所名之崑崙不出河源其見

漢西域圖考 卷之一 三

已小而七十一氏西域聞見錄乃云烏覩所謂崑崙

則徒拾腐史之餘失考甚矣梁書天竺傳云中天竺

國臨大江名新陶卽新頭之訛源出崑崙分爲五江總名

恆水此卽佛國記之五河合口唐書地理志云新頭河自北泐崑

山來西流至提颶國北入于海其言恆河印度河早

以雪山爲崑崙信古人先得我心也印度之北雪山極三十五度與

中國洛陽颶差一度故爲地中于闐河及蔥嶺南河極皆四十一度西自四十二度至四十六度此一帶

皆雪山卽崑崙也○明焦翹筆乘以崑崙爲地中其引明葉子奇草太子云崑崙爲天之頂而四下之層

爲四方之目惟北極不合又引道經云海外蓬萊閩峯有五岳靈山五曰崑崙之山天之中岳也在冥海

之間上當天心形如偃蓋又引釋迦方誌云小香出
阿耨達池名阿陀婆荅多唐言無熱惱也水經注無
謂本池在香山南雪山北居山頂上池周八百里分
出四河各隨地勢而注一海故蔥嶺以東水注東海
達嶺南即度地以南水注南海雪山以西水注西海
大海以北水注北海又引扶南誌云阿耨達山卽崑
崙邱其說皆與此合惟分遠近兩崑崙則以山經兩
貢皆有崑崙稱時拓地未至西藏然自河源說出後
世所考則皆以阿底斯爲崑崙矣
故今不從之而存其說以備考焉

波斯北之黑海周迴萬里今圖此海絕無島嶼是亦

一疑以古考之蓋亦有也劉宋裴松之魏志註西戎

傳云大秦別枝封小國曰澤散治在海中央北至驢

分卽漢係支故水行半歲與安息安谷城近今波斯

漢西域圖考 卷之一 陽湖趙氏 壽諶草堂

之是海中固有國矣明史沙哈魯傳云在阿速西海

島中永樂十七年來貢其地山川環抱饒畜產海產

奇物西域賈人以輕直市之國人不能識今圖亞速

海灣西出卽黑海疑卽古之澤散得此可補西圖之

缺并存以俟考焉

漢西域圖考卷之一

