

جمهوری اسلامی ایران
سازمان برنامه و بودجه
مرکز آمار ایران

فرهنگ آبادیهای کشور

(بر اساس سرشماری آبان ۱۳۵۵)

جلد ششم

استان کردستان

شهرستانهای: بانه، بیجار، سفز، سنندج، قروه، مریوان

۹۱۵۸۴۱
۱۳۵۵
۱۳۵۵

پیشتر

در سرشماری عمومی نفوس و مسکن آبان ۱۳۵۵ که در مرکز کشور ایران انجام گرفت اطلاعات وسیع و همه جانبه ای نیز پیرامون مشخصات پایداری آبادیهای کشور جمع آوری گردید. با توجه به اینکه استخراج و ارائه اطلاعات آمار جمع آوری شده برای آبادیهای کشور یکی از وظایف اساسی مرکز آمار ایران است. لذا پس از پایان استخراج و انتشار ۱۸۶ جلد نشریات مربوط به نتایج سرشماری مذکور از اطلاعات آمار به دست آمده جموعی تدوین گردید که اینک بنام فرهنگ آبادیهای کشور در اختیار علاقمندان قرار میگردد.

اولین مجموعه فرهنگ آبادیهای کشور با استفاده از نتایج سرشماری عمومی نفوس و مسکن سال ۱۳۴۵ در ۲۷ جلد منتشر گردید. گرچه ارائه این مجموعه با نام فرهنگ آبادیهای کشور شاید وجه تشبیه مناسبی نداشته باشد ولی از آنجا که این نام برای پرچمگران و برنامه ریزان امور روستائی نام آشنائی است تغییر آنرا مناسب ندانیم.

مجموعه فرهنگ آبادیهای کشور که اطلاعات آمار و مشخصات پایداری آبادیهای هر استان را ارائه میدهد. بر اساس تقسیم بندی استانها در زمان انجام سرشماری به عبارت دیگر تقسیم آبادیها ۱۳۵۵ میباشد. ولی برای استفاده علاقمندان تغییرات تقیماست کشوری هر استان بعد از سرشماری مذکور تا به انجام چاپ نشریات در مقدمه درج شده است.

مرکز آمار ایران ضمن پوشش آمارهای کلی و آماری مجموعه فرهنگ آبادیها پیشتر، است. اینک با انتشار اطلاعات عمده هر آبادی امیدوار است که برنامه ریزان مسئولان دستگاههای اجرایی و عمرانی را در اجرای طرحها تا حد کما کثرترین واحد تقیماست کشوری که آبادی است یاری داده باشد. امید است این مجموعه بویژه در سال جاری که توجه مسئولان با محور روستائی از اولویت بیشتری برخوردار است استفاده و بهره دهی بیشتری را میسر سازد.

خداوند ما را یاری دهد تا در انجام وظایف اساسی خود برای خدمت به سازندگی بنیادی نو و برپا ماندن ریزی کشور از راه صلاح مطالعاتی را بیشتر و بهتر فراسم آوریم.

مرکز آمار ایران

DSM
۵
۱۴۵۵
۴
۲۰۳

توضیحات کلی:

نقشه ها:

برای سهولت استفاده از مجموعه فرهنگ آبادیهای آگاهی از وضع جغرافیائی استانها، این مجموعه شامل نقشههای استانی و شهرستانهای تابعه می باشد که عبارتند از:

الف. نقشههای استانی شامل:

نقشه شماره ۱: در این نقشه حدود استان و شهرستانها همراه با نام آنها مشخص شده است.

نقشه شماره ۲: در این نقشه تراکم جمعیت (در کیلومتر مربع) شهرستانهای استان مشخص شده است.

نقشه شماره ۳: در این نقشه نسبت جمعیت شهری و روستائی هر یک از شهرستانهای استان نشان داده شده است.

ب. نقشههای شهرستانی شامل:

نقشه شماره ۱: در این نقشه تقسیمات شهرستان تا سطح بخش و دهستان مشخص شده است.

نقشه شماره ۲: در این نقشه نقاط شهری و نقاط بین ۲۰۰۰ تا ۵۰۰۰ نفر جمعیت مشخص شده است. علاوه بر نقشههای فوق الذکر نقشه کامل هر شهرستان شامل کلیه آبادیهای و راههای موجود می باشد. جهت یافتن موقعیت آبادیهای در روی نقشه علائقهای مخصوصی ارائه شده است.

شرح ستونها و تعاریف و مفاهیم:

برای اینکه در استفاده از ارقام و اطلاعات جدول این مجموعه اشکالی پیش نیاید توجه به تعاریف و مفاهیم زیر ضروری است.

نام آبادی (ستون شماره ۱):

در این ستون نام آبادی که در مدارک و مکاتبات بکار میرود نوشته شده است.

تعداد خانوار (ستون شماره ۲):

تعداد خانوار از پرسشنامه آبادی استخراج و در این ستون درج گردیده است و شامل خانوارهای دستجمعی نظامی نمی باشد.

تعریف خانوار و انواع آن:

خانوار معمولی:

از چند نفر تشکیل می شود که با هم در یک آقامتگاه زندگی می کنند و با یکدیگر هم خرج می یابند و معمولاً " با هم غذای می خورند "

با برابری لازم نیست که اعضای یک خانوار با یکدیگر رابطه خویشاوندی داشته باشند. خانوار ممکن است یک نفری هم باشد.

خانوار معمولی ساکن: آن خانوارهای معمولی که اغلب در آقامتگاه ثابتی سکونت دارند خانوار معمولی ساکن نامیده شده اند.

خانوار متحرک: آن خانوارهای معمولی که در آبانماه سال ۱۳۵۵ آقامتگاه معمولی ثابتی نداشته اند و یا در حال کوچ بوده و یا قبیلای هم بستگی نداشته اند خانوار متحرک نامیده شده اند.

خانوار عشایری: آن خانوارهای متحرکی که به ایل و قبیلای بستگی داشته اند خانوار عشایری به حساب آمده اند. در این سرشماری خانوار عشایری فقط به آن عده از عشایر گفته می شود که در آبانماه سال ۱۳۵۵ در حال کوچ بوده و یا در زمان کوچ زیر چادران تاق کرده باشند

آن عده از عشایر که اسکان یافته اند و یا در زمان سرشماری، در واحدهای مسکونی ثابتی زندگی می کرده اند جزو خانوارهای معمولی ساکن سرشماری شده اند.

خانوار دستجمعی:

افرادیکه به علت داشتن خصوصیات مشترک یا هدف مشترک (مانند انجام خدمت وظیفه، تحصیل، بیماری و...) با هم در یک

موسسه (سرایخانه، خوابگاه دانشجویی، آسایشگاه و...) زندگی می کرده اند به عنوان خانوار دستجمعی سرشماری شده اند.

مقدمه

فرهنگ آبادیهای کشور، یکی از مجموعه نشریات مرکز آمار ایران است که بر اساس نتایج سرشماری عمومی نفوس و مسکن سال ۱۳۵۵ تهیه و تدوین گردیده است. هدف از تهیه این نشریات شناخت برخی از خصوصیات جغرافیائی و ناسهات و امکانات هر یک از آبادیهای کشور در هنگام سرشماری عمومی نفوس و مسکن آبان ۱۳۵۵ است تا بر نامه ریزان و پژوهشگران جهت بررسی وضع آبادیهای کشور از نظر برنامه های عمرانی و مطالعات و تحقیقات علمی مورد استفاده قرار دهند.

این مجموعه که استانیهای کشور (۱) را در بر می گیرد، اطلاعات مربوط به هر استان را به تفکیک شهرستان، دهستان و آبادی به ترتیب حروف الفبا ارائه می دهد، تا علاقه مندان بتوانند به سهولت از آن استفاده نمایند.

در این نشریات از مجموعه اطلاعات گردآوری شده برای هر یک از آبادیهای ۳۷ صفت یا خصوصیت در نظر گرفته شده است. این اطلاعات از طریق پرسشنامه آبادی در سرشماری عمومی نفوس و مسکن آبانماه ۱۳۵۵ با مراجعه مستقیم به هر یک از آبادیهای توسط مأموران سرشماری جمع آوری شده است.

اینک که مرکز آمار ایران با تلاشی پیگیر این امر را به انجام رسانده است از عموم صاحب نظران و استفاده کنندگان و مطالبه کنندهگان تقاضا دارد که اشکالات و نواقصی را که ملاحظه می فرمایند در اطلاع دهند تا در آینده نسبت به رفع آنها اقدام گردد.


تعداد جمعیت (ستون شماره ۳) :

در این ستون تعداد جمعیت از برشنا به آبادی استخراج و درج گردیده است و شامل جمعیت خانوارهای دستجمعی نظامی نمی باشد .

نوع آبادی (ستون شماره ۴) :

در سرشماری عمومی نفوس و مسکن آبان سال ۱۳۵۵ بطور کلی آبادیهای کشور کلاً " به شش نوع به شرح زیر تقسیم شده اند که هر یک کسب جداگانه دارد .

شهر (کد شماره ۱) :

در حوزه های روستائی ، شهر به آن دسته از آبادیها گفته می شود که با داشتن شهرداری ، در زمان سرشماری دارای جمعیتی کمتر از پنجاه هزار نفر بوده است این نقاط در نقشه های روستائی مانند شهرها که دارای جمعیت بیش از ۵۰۰۰ نفر هستند با علامت  و در فرهنگ آبادیهای کشور با علامت یو مشخص شده اند .

ده (کد شماره ۲) :

ده به آن دسته از آبادیها گفته میشود که :

الف : از مجموعه (بیوسته یا جدا) اماکن مسکونی و کارگاهها ، زمینهای زراعتی و باغیها تشکیل شده باشد

ب : کدخدا یا دهیان رسمی داشته باشد (هر چند ممکن است به عللی در زمان سرشماری ، ده دارای کد خدا نباشد)

ج : محدوده ثبتی یا عرفی مستقلی داشته باشد . استثنائاً چنانچه چند ده در یک محدوده ثبتی مشترک قرار گرفته باشند ، ولی هر یک محدوده عرفی مستقلی داشته باشند هر یک از آنها به عنوان یک ده مستقل بشمار می آید .

مزرعه مستقل و مزرعه تابع (کدهای شماره ۳ و ۴) :

آبادیهای ثبتی یا دهی نبوده خارج از محدوده ثبتی یا عرفی آبادیهای دیگر قرار گرفته و محل انجام فعالیتهای کشاورزی باشد ، اگر از لحاظ نظامات اداری تابع دهی نبوده مزرعه مستقل ، و در غیر این صورت ، مزرعه تابع خوانده می شوند .

مکان مستقل و مکان تابع (کدهای ۵ و ۶) :

آبادیهای ثبتی یا دهی نبوده و خارج از محدوده ثبتی یا عرفی آبادیهای دیگر قرار گرفته و محل انجام فعالیتهای غیر کشاورزی باشد (مانند معدن ، ایستگاه راه آهن ، پاسگاه ، قهوه خانه و غیره) اگر از لحاظ نظامات اداری تابع دهی نباشند ، مکان مستقل ، و در غیر این صورت مکان تابع به حساب می آیند .

راه عمده آبادی (ستون ۵) :

در این ستون نوع راهی که به آبادی منتهی می شود و با آن می گذرد درج شده که به هشت نوع راه به شرح زیر تقسیم شده است :

راه آهن (کد شماره ۱) :

برای آبادیهای ثبتی که در کنار ایستگاه راه آهن قرار دارند .

جاده مسافرتی (کد شماره ۲) :

برای آبادیهای ثبتی که جاده مسافرتی از کنار یا داخل آنها می گذرد .

راه آهن و جاده مسافرتی (کد شماره ۳) :

برای آبادیهای ثبتی که هم در کنار ایستگاه راه آهن قرار دارند و هم جاده مسافرتی از کنار یا داخل آنها می گذرد .

جاده هنر ریزی شده یا شوسه (کد شماره ۴) :

برای آبادیهای ثبتی که دارای جاده هنر سازی و هنر ریزی شده هستند .

جاده خاکی اتومبیل رو (کد شماره ۵) :

برای آبادیهای ثبتی که در کنار راه بدون هنر سازی قرار دارند و هرگونه وسیله نقلیه موتور می تواند از آن راه عبور کند .

جاده جیب رو (کد شماره ۶) :

برای آبادیهای ثبتی که در کنار جاده های یک طرفه قرار دارند و فقط وسایل نقلیه از یک جهت و بلند رومی توانند از آن عبور کنند .

جاده مالرو (کد شماره ۷) :

برای آبادیهای ثبتی که در کنار هیچکدام از انواع راههای بالا قرار ندارند و برای رسیدن به آنها فقط می توان از چهار یا پانزده " دو چرخه و موتورسیکلت استفاده کرد .

راه آبی (کد شماره ۸) :

برای آبادیهای ثبتی که برای رسیدن به آنها باید از قایق ، کشتی و مشابه استفاده کرد .

وضع طبیعی (ستون ۶) :

برای وضع طبیعی آبادیها و در حالت در نظر گرفته شده است : کوهستانی و جلگه ای .

کوهستانی (کد شماره ۱) :

اگر تمام یا بیشتر خانه های آبادی در کوهستان واقع شده باشد آن آبادی کوهستانی است .

جلگه ای (کد شماره ۲) :

اگر تمام یا بیشتر خانه های آبادی در دشت و جلگه واقع شده باشد آن آبادی جلگه ای است .

تاسیسات و تسهیلات (ستونهای ۷الی ۳۶) :

در این ستونها کلیه تاسیسات و تسهیلاتی که در آبادی وجود دارد و افراد ساکن آن می توانند از آنها استفاده نمایند درج گردیده است .

نکات قابل توجه :

۱- ممکن است ستونهای ۲ و ۳ یک آبادی سفید باشد و این بدان معنی است که آبادی در هنگام سرشماری آبان ۱۳۴۵ دارای جمعیت ولسی

در سرشماری آبان ۱۳۵۵ خالی از سکنه بوده ولی امکان فعالیت کشاورزی و باصنعتی و غیره در بعضی از فصول سال در آنجا وجود داشته است .

۲- اطلاعات ستونهای ۴ و ۵ و ۶ به صورت کد درج شده است . برای تشخیص نوع اطلاعات به تعاریف و مفاهیم مراجعه شود .

۳- علامت ضربدر در ستونهای ۷الی ۳۶ معرف وجود تاسیسات و تسهیلات در آبادی می باشد .

(۱) - تقسیمات کشوری ارائه شده در این مجموعه مطابق تقسیمات هنگام سرشماری (آبان ۱۳۵۵) می باشد و تغییرات سالهای بعد در آن منظور

نشده است . این تغییرات در ضمیمه شماره ۱ ارائه شده است .

نوزیع جمعیت از لحاظ شهری و روستایی در این استان که در جدول آمده است نشان می دهد که شهرستان سنندج با ۳۸/۶ درصد جمعیت شهری بالاترین سهم جمعیت شهری و شهرستان قروه با ۹۰/۶ درصد جمعیت روستایی بالاترین سهم جمعیت روستایی را در بین شهرستانهای این استان داشته است .

بررسی مخدومی از مشخصات عمده استان کردستان و آبادیهای آن
در سرشماری عمومی آبانماه ۱۳۵۵

جدول ب - توزیع جمعیت شهری و روستایی شهرستانان استان کردستان در سرشماری عمومی آبانماه ۱۳۵۵

نام شهرستان	جمع	جمعیت شهری		جمعیت روستایی	
		تعداد	درصد	تعداد	درصد
کل استان کردستان	۷۸۲ ۴۴۰	۱۹۰ ۳۷۵	۲۴/۳	۵۹۲ ۰۶۵	۷۵/۷
شهرستان بانه	۵۰ ۸۵۸	۱۵ ۵۵۲	۳۰/۶	۳۵ ۳۰۶	۶۹/۴
شهرستان بیجار	۱۱۱ ۵۱۰	۱۷ ۲۲۴	۱۵/۴	۹۴ ۲۸۶	۸۴/۶
شهرستان سقز	۱۱۲ ۵۲۳	۳۰ ۶۶۱	۲۷/۲	۸۱ ۸۶۲	۷۲/۸
شهرستان سنندج	۲۶۴ ۱۰۲	۱۰۱ ۸۱۲	۳۸/۶	۱۶۲ ۲۸۹	۶۱/۴
شهرستان قروه	۱۲۲ ۹۹۶	۱۱ ۵۱۵	۹/۴	۱۱۱ ۴۸۱	۹۰/۶
شهرستان میوان	۱۲۰ ۴۵۱	۱۳ ۶۱۰	۱۱/۳	۱۰۶ ۸۴۱	۸۸/۷
شهرستان					
شهرستان					
شهرستان					
شهرستان					
شهرستان					
شهرستان					
شهرستان					
شهرستان					
شهرستان					

ماخذ - مرکز آمار ایران، سرشماری عمومی نفوس و مسکن آبانماه ۱۳۵۵، استان کردستان، صفحه ۱۱

استان کردستان با مساحتی بالغ بر ۲۴۹۹۸ کیلومتر مربع بین ۳۴ درجه و ۴۴ دقیقه تا ۳۷ درجه و ۳ دقیقه عرض شمالی از خط استوا و ۴۵ درجه و ۳۱ دقیقه تا ۴۸ درجه و ۱۶ دقیقه طول شرقی از نصف النهار گریونویج قرار دارد . این استان از جانب شمال به آذربایجان غربی ، از غرب به عراق ، از جنوب به کرمانشاهان و از شرق به استانهای زنجان و همدان محدود است . استان کردستان در زمان سرشماری دارای ۶ شهرستان مشتمل بر ۱۶ بخش و ۴۹ دهستان بوده است که جمعا ۱۹۲۹ آبادی دارای سکنه و خالی از سکنه را در بر می گرفته است . این استان در سرشماری آبانماه ۱۳۵۵ دارای ۷ نقطه شهری بوده است . توزیع جمعیت کل استان بر حسب نوع خانوار که در جدول الف آمده است نشان می دهد که در سرشماری عمومی آبانماه ۱۳۵۵ - معادل ۹۸/۸ درصد جمعیت را اعضای خانوارهای معمولی ساکن و بقیه را اعضای خانوارهای متحرک و عشایری و دستجمعی تشکیل می داده است .

جدول الف - توزیع جمعیت کل استان بر حسب نوع خانوار در سرشماری عمومی ۱۳۵۵

نوع خانوار	خانوار	جمعیت	
		مرد و زن	
		تعداد	درصد
جمع	۱۴۷ ۵۸۴	۷۸۲ ۴۴۰	۱۰۰/۰
خانوارهای معمولی	۱۴۷ ۴۸۸	۷۷۲ ۷۶۹	۹۸/۸
ساکن	۱۴۷ ۴۸۴	۷۷۲ ۷۴۵	(۹۸/۸)
متحرک	۳	۱۰	(//)
عشایری	۲	۱۴	(//)
خانوارهای دستجمعی	۹۶	۹ ۶۷۱	۱/۲

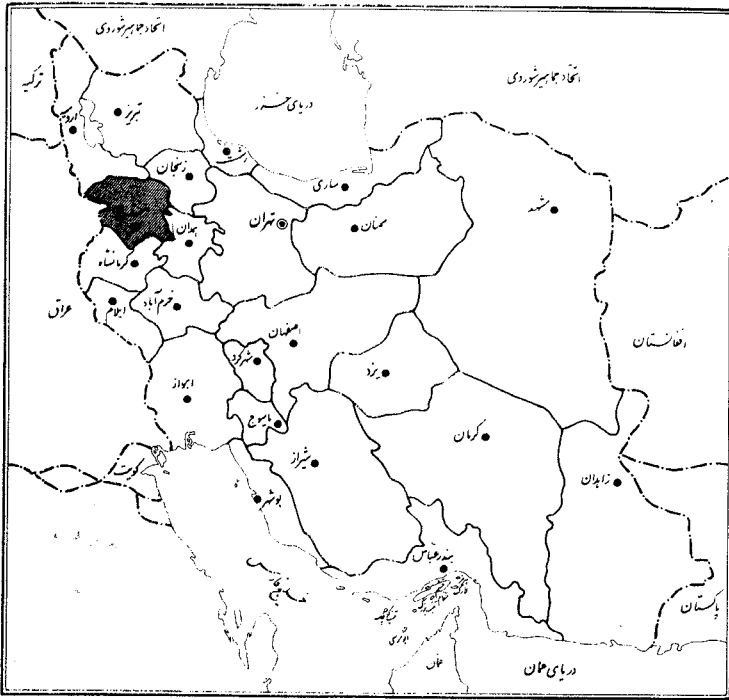
ماخذ - مرکز آمار ایران، سرشماری عمومی نفوس و مسکن آبانماه ۱۳۵۵، استان کردستان، جدول ۱۱ .

(//) رقم ناچیز و قابل صرف نظر کردن است .

۷* شهر این استان دارای جمعیت ۵۰۰ نفر و بیشتر بوده است و چون طبق تعریف مرکز آمار ایران شهر محسوب می شوند، اطلاعات مربوطه آنها در این نشریه ارائه نشده است . ولی ۱ شهر دیگر که جمعیتی کمتر از ۵۰۰ نفر داشته اند به عنوان آبادی در این فرهنگ منظور شده است .

نقشه تقسیمات کشوری ایران به تفکیک استان

در سال ۱۳۵۵



جدول چ شهرستانهای این استان رایبه تفکیک مساحت، تعداد بخش، دهستان، و آبادیهای دارای سکنه و خالی از سکنه در همنام سرشماری عمومی آبانماه ۱۳۵۵ نشان می دهد.

جدول چ مساحت، تعداد بخش، دهستان و آبادی شهرستانهای استان کردستان در سرشماری عمومی آبان ۱۳۵۵

نام شهرستان	مساحت (کیلومتر)	بخش	دهستان	آبادی		
				جمع	دارای سکنه	خالی از سکنه
استان کردستان	۲۴ ۹۹۸	۱۶	۴۹	۱ ۹۲۹	۱ ۹۰۶	۲۳
شهرستان بانه	۷۹۴	۴	۶	۲۰۶	۲۰۵	۱
شهرستان بهچار	۶ ۰۸۲	۱	۸	۲۸۴	۲۸۲	۲
شهرستان سقز	۴ ۹۹۱	۱	۷	۳۳۱	۳۲۸	۳
شهرستان سنندج	۵ ۰۳۳	۳	۱۳	۵۳۸	۵۲۶	۱۲
شهرستان قروه	۴ ۲۶۸	۲	۴	۲۵۵	۲۵۱	۴
شهرستان مریوان	۳ ۸۲۸	۵	۱۱	۳۱۵	۳۱۴	۱
شهرستان						
شهرستان						
شهرستان						
شهرستان						
شهرستان						
شهرستان						
شهرستان						
شهرستان						
شهرستان						
شهرستان						

از کل آبادیهای این استان که مشخصات عمده هر یک از آنها در جداول تفصیلی این نشریه آمده است ۴/۹ درصد دارای برق و ۱۸/۶ درصد دارای آب لوله کشی و ۱۲/۶ درصد دارای حمام و ۷۸/۱ درصد دارای دبستان و ۸۲/۰ درصد دارای مسجد و ۳/۵ درصد دارای درمانگاه بوده اند. جدول جمعیت روستایی و آبادیهای دارای تاسیسات و خدمات را در این استان به تفکیک شهرستان در سرشماری عمومی آبانماه ۱۳۵۵ نشان می دهد.

جدول ۳- جمعیت روستائی و آبادیهای دارای تأسیسات و خدمات در استان کردستان
 پیکانیک شهرستان در آبان ۱۳۵۵

شماره شرکت	تأسیسات اقتصادی و اجتماعی										تأسیسات آموزشی و درمانی								تأسیسات عمومی				جمعیت	آبادی	نام شهرستان							
	انرژی	آبیاری	صنایع	تعمیرات	سازمان	فروشگاه	سازمان	تعمیرات	سازمان	فروشگاه	سازمان	سازمان	سازمان	سازمان	سازمان	سازمان	سازمان	سازمان	سازمان													
۳۲	۳۳	۳۴	۳۵	۳۶	۳۷	۳۸	۳۹	۴۰	۴۱	۴۲	۴۳	۴۴	۴۵	۴۶	۴۷	۴۸	۴۹	۵۰	۵۱	۵۲	۵۳	۵۴	۵۵	۵۶	۵۷	۵۸	۵۹	۶۰				
۳۲۰	۱۷۸	۸	۷۶	۶۶۱	۱۸۰	۵۹۳	۴	۲۷۰	۷۴	-	۱۱	۱۱	۱۴۱	۵۴۰	۹۷	۴۳۹	۶۸	۲۱	-	۲۴۲	۴۴	۱۵۸۳	۱	۲۵	۱۵۰۷	۲۴۳	۴۲	۳۵۸	۵۵	۵۹۰۵۷۸	۱۹۲۹	استان کردستان
۱۹	۸	-	-	۴۵	۱۳	۱۰	-	۱۷	۱۶	-	-	۱	۱۵	۴۲	۱	۶۴	۴	۲	-	۲	۲	۱۳۸	-	۲	۱۰۳	۲	۳	۳۷	۸	۳۵۳۳۳	۴۰۶	یاسه
۶۲	۱۹	۱	۹	۱۳۵	۳۰	۱۱۲	۱	۴۷	۶	-	-	۴	۴۸	۱۱۷	۱۶	۴۵	۱۷	۱	-	۹۶	۱۵	۲۱۰	-	۶	۲۴۵	۱۱۴	۹	۵۱	۲	۹۴۰۳۵	۲۸۴	بیدار
۴۰	۲۷	-	۲	۶۸	۲۷	۱۱	-	۳۷	۱۳	-	۱	۲	۱۰	۵۷	۱۴	۸۴	۱۳	۱	-	۱۶	۱	۳۰۰	-	۵	۲۵۹	۱۶	۴	۶۲	۷	۸۱۷۴۹	۳۳۱	سفر
۱۲۷	۶۳	۳	۱۴	۳۶۷	۴۷	۱۹۵	۱	۸۰	۸	-	۶	۶	۵۷	۱۶۷	۳۸	۱۴۸	۱۳	۴	-	۴۷	۱۷	۴۳۱	-	۶	۴۱۵	۲۲	۸	۱۰۱	۲۱	۱۱۶۱۰۰	۵۴۸	سنندج
۴۷	۱۵	۲	۴۱	۱۷۵	۴۲	۱۰۹	۲	۵۹	۵	-	۱	۴	۶۴	۱۳۱	۱۳	۴۸	۹	۲	-	۳۷	۵	۲۴۲	۱	۴	۲۳۲	۸۲	۱۵	۳۵	۴	۱۱۱۲۰۶	۲۵۵	قزوین
۳۵	۳۶	۲	۹	۷۱	۲۰	۱۰۶	-	۳۵	۱۶	-	۳	۴	۴۷	۲۶	۱۵	۵۰	۱۲	۱۱	-	۴۴	۴	۲۸۱	-	۶	۲۵۳	۷	۵	۷۲	۱۳	۱۰۶۶۶۰	۳۱۵	مریان

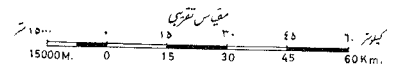
No. 1

شماره 1

نقشه استان کردستان به تفکیک شهرستان
 KORDĒSTĀN OSTĀN-BY RELATED SHAHRESTĀN

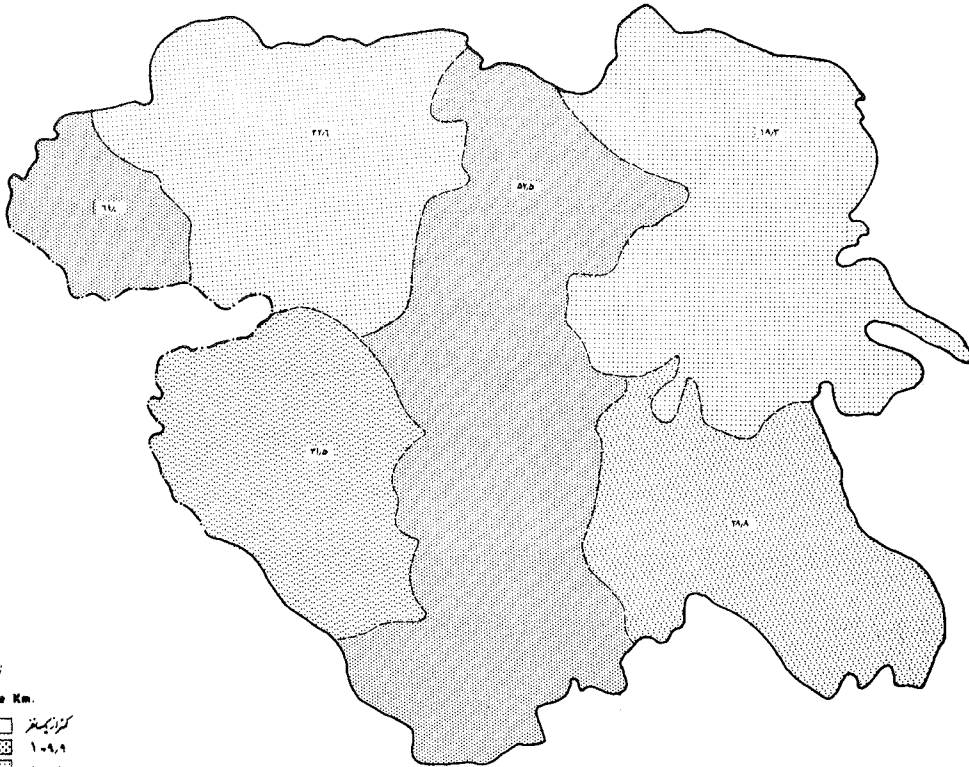


- شهر
- شهرستان
- شهرستان



نقشه استان کردستان تراکم جمعیت به تفکیک شهرستان

KORDESTĀN OSTĀN-POPULATION DENSITY BY SHAHRESTĀN.




مرکز آمار ایران

نمودار بکمیته

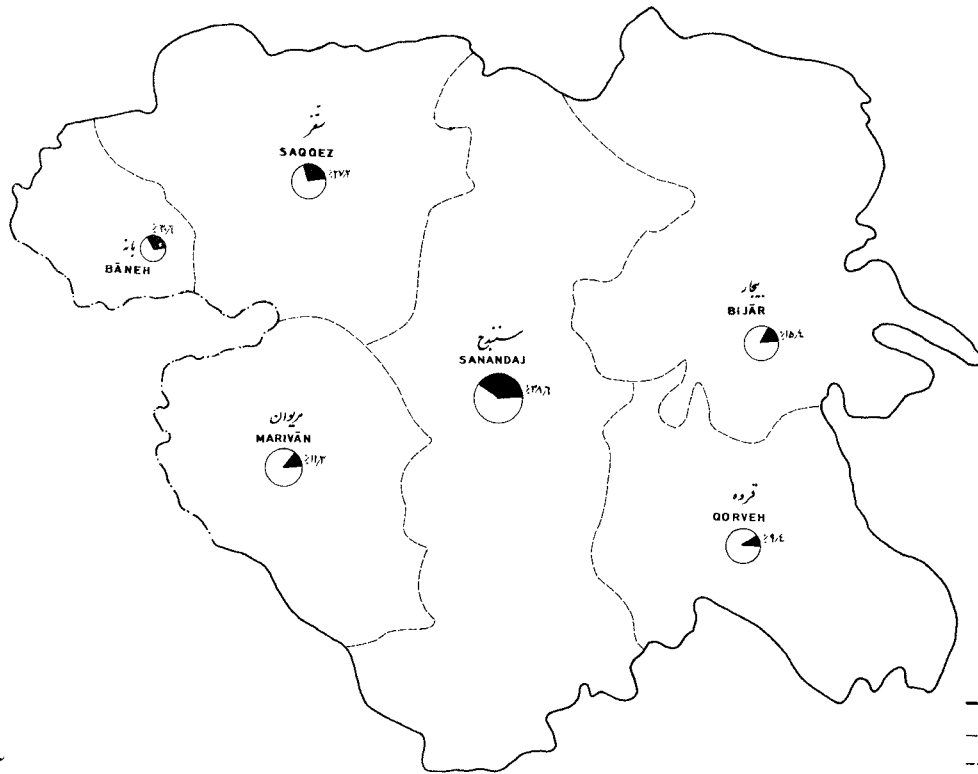
Person Per Square Km.

LESS THAN ONE PERSON	کمزورتر
1 - 9/9	۱-۹٫۹
10 - 24/9	۱۰-۲۴٫۹
25 - 49/9	۲۵-۴۹٫۹
50 - 99/9	۵۰-۹۹٫۹
100 - 499/9	۱۰۰-۴۹۹٫۹
500 AND MORE	۵۰۰ و بیشتر




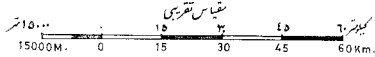
نقشه استان کردستان نسبت جمعیت شهری و روستایی به تفکیک شهرستان

KORDESTĀN OSTĀN - RATIO OF URBAN AND RURAL POPULATION BY SHAHRESTĀN




نسبت جمعیت شهری و روستایی در استان کردستان

RATIO OF THE URBAN AND RURAL POPULATION IN KORDESTĀN OSTĀN



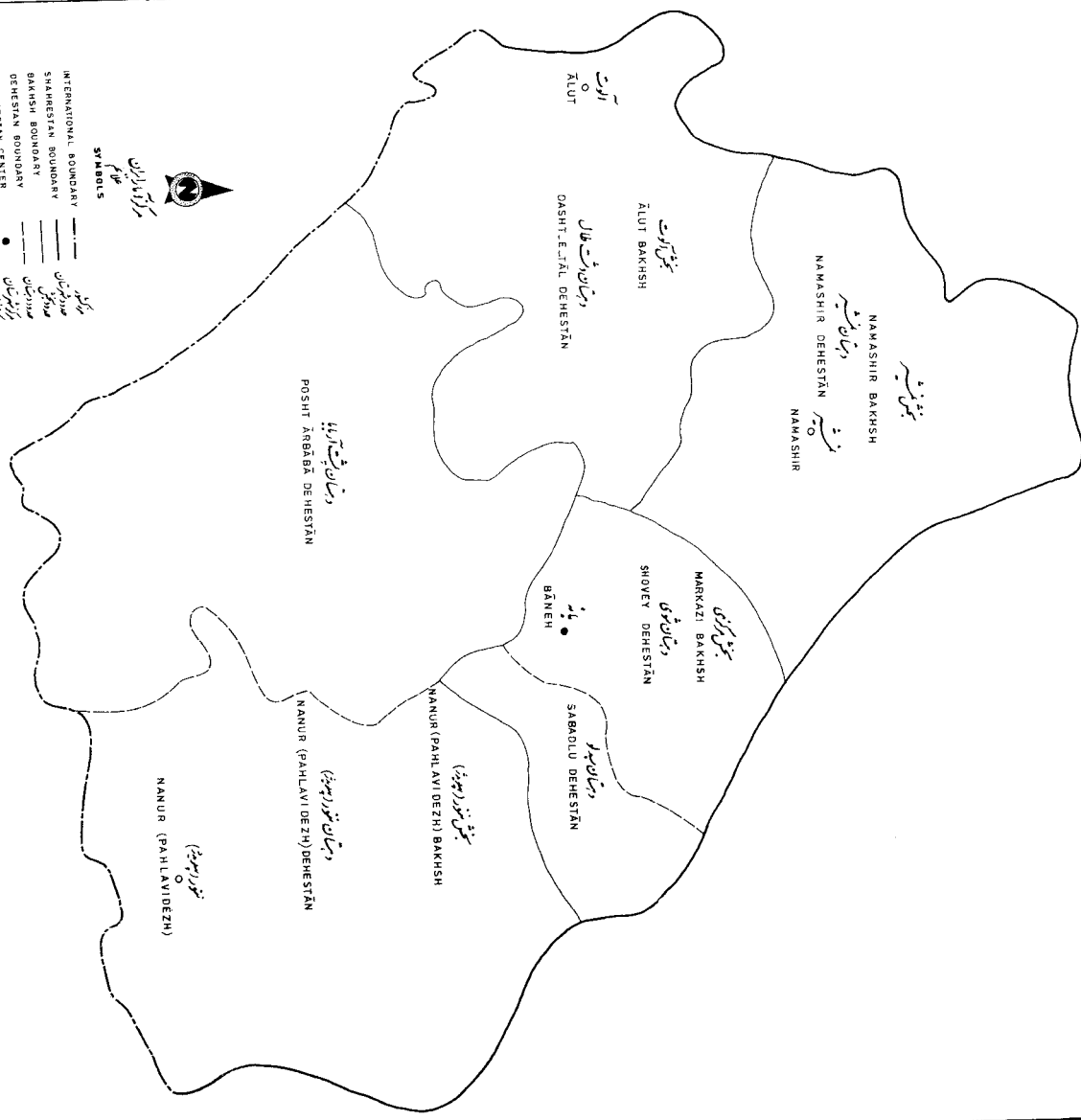
— استان
- - - شهرستان
- - - مرکز شهرستان

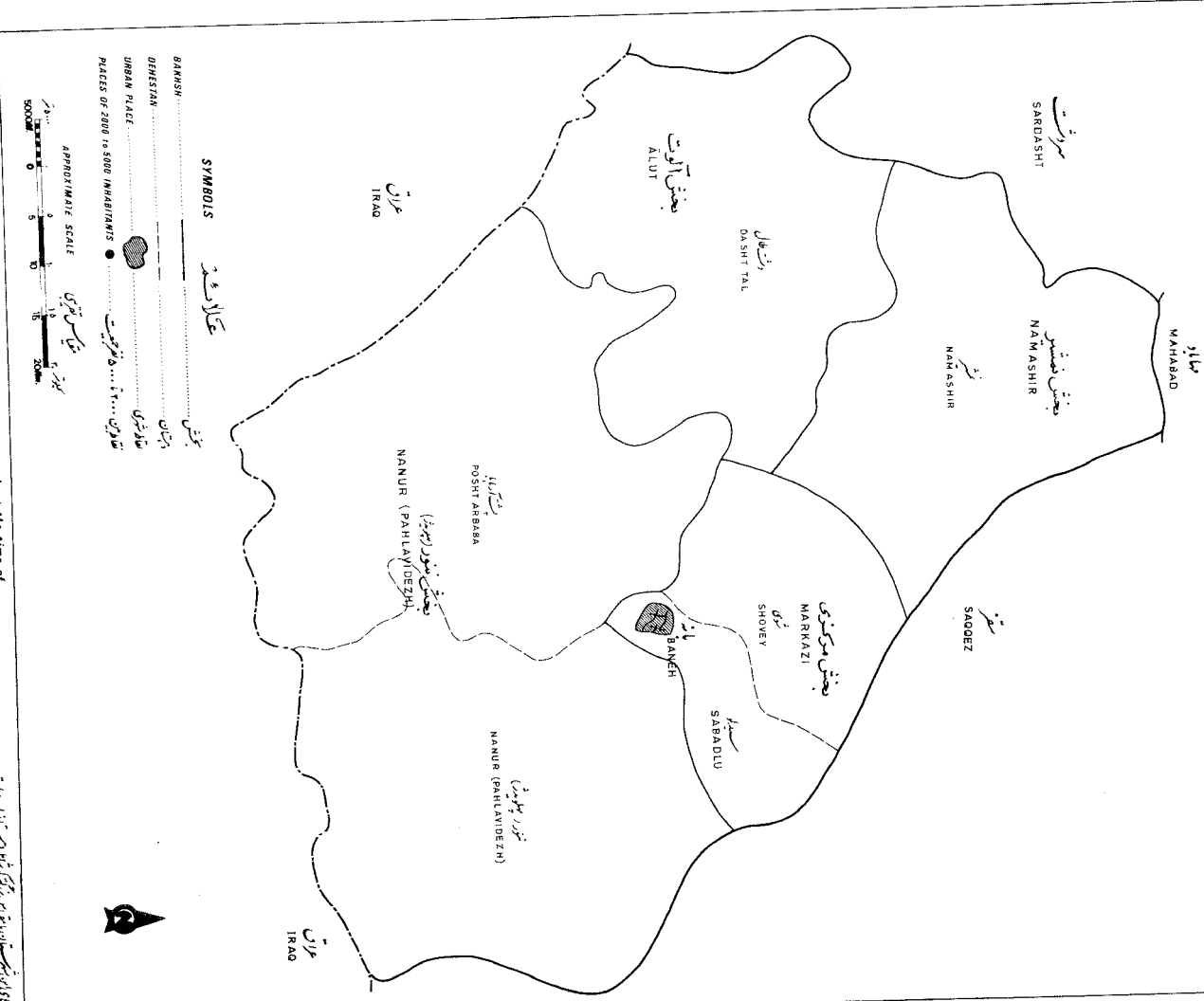
URBAN POPULATION — جمعیت شهری
RURAL POPULATION — جمعیت روستایی



BĀNĒH SHĀHREŠTĀN-BY RELATED BAKHSHS AND DEHĒSTĀNS.

نوبت شهرستان بان به تفکیک بخش و دهستان





Large scale maps of this shahrestan showing dehestans, places and roads at the time of the National Census of Population and Housing, November, 1976, may be purchased from the Statistical Centre of Iran

نقشه‌های بزرگ مقیاس این شهرستان در زمان سرشماری جمعیت و مسکن و سرانه در آبان ۱۳۵۷، می‌تواند از مرکز آمار و سرشماری ایران خریداری شود.

شهرستان بانه

موقعیت	تأسیسات اقتصادی و اجتماعی									تأسیسات ارتباطی و اطلاعاتی							خدمات پزشکی و درمانی						تأسیسات آموزشی و فرهنگی						تأسیسات عمومی						نوع راهبردها آبهای طبیعی آبهای زلال آبهای کدو	تعداد خانوار	شرح		
	تولید انرژی	تولید برق	تولید گاز	تولید آب	تولید خدمات	تولید خدمات	تولید خدمات	تولید خدمات	تولید خدمات	تولید خدمات	تولید خدمات	تولید خدمات	تولید خدمات	تولید خدمات	تولید خدمات	تولید خدمات	تولید خدمات	تولید خدمات	تولید خدمات	تولید خدمات	تولید خدمات	تولید خدمات	تولید خدمات	تولید خدمات	تولید خدمات	تولید خدمات	تولید خدمات	تولید خدمات											
۳۷	۳۶	۳۵	۳۴	۳۳	۳۲	۳۱	۳۰	۲۹	۲۸	۲۷	۲۶	۲۵	۲۴	۲۳	۲۲	۲۱	۲۰	۱۹	۱۸	۱۷	۱۶	۱۵	۱۴	۱۳	۱۲	۱۱	۱۰	۹	۸	۷	۶	۵	۴	۳	۲	۱	شهرستان بانه		
	۱۹	۸			۴۵	۱۳	۱۰	۱۷	۱۶					۱	۱۵	۴۲	۱	۶۴	۴	۲														۳۵۲۱۳	۵۵۷۲	دوستان رشت آرابان			
		۵	۲			۹	۶	۳		۳				۱	۶	۵	۱	۶	۱																۹۴۸۷	۱۴۸۲	اتابک		
D4																																			۸۹	۱۱	آر سرده		
D5	x	x			x	x	x		x	x			x	x																					۱۳۱۲	۲۰۲	بازار		
E5																																				۵۰	۸	باشموان	
E5																																				۷۵	۹	بایزید آباد	
E4																																				۷۴	۱۳	برک و رشه	
D4																																				۴۷	۸	پروین کانی	
E5																																				۴۶	۶	بلکه	
D5	x				x	x	x																													۳۵۱	۴۷	بافوان	
D5		x			x	x		x																													۲۸۰	۴۵	تازان
D4																																					۳۹۴	۶۸	تازبان
G4																																					۱۷۶	۲۸	توکل
D4																																					۲۵۴	۳۸	چهارارو
B6	x				x	x		x																													۴۷۴	۸۵	چروتر
G4																																					۳۰	۵	د اوده
D5																																					۴۵	۵	د وله گویر
D5																																					۹۹	۱۴	د ونیس
G4																																					۶۶	۱۰	د بعه
D5																																					۵۵	۱۱	زوبنه
D4						x																															۱۷۸	۲۴	سیررد
D5																																					۶۴	۱۲	ساطرار
D5																																					۴۰	۷	سرداب
B6																																					۳۱۰	۴۰	سوراب (سوارو)
B6																																					۱۳۸	۱۸	سمجان
E4																																					۱۵۴	۲۵	سهسارک
D5																																					۷۷	۱۲	قائی سرد
E4	x					x		x																													۱۱۷	۱۸	قره بلاغ
B4	x																																				۶۹	۱۶	کارستم
E5																																					۱۱۹	۱۸	

شهرستان مانه

مردمت	تأسیسات اقتصادی واجتماعی								تأسیسات اجتماعی								خدمات پزشکی و درمانی								تأسیسات آموزشی و فرهنگی								تأسیسات عمومی								نوع راهبرد	وضع	جمعیت	تعداد خانوار	شرح
	کالکت	تولید	انرژی	آب و فاضلاب	خدمات	بهداشت	سفر	تفریح	پارک	سینما	کتابخانه	سازمان	سازمان	سازمان	سازمان	سازمان	سازمان	سازمان	سازمان	سازمان	سازمان	سازمان	سازمان	سازمان	سازمان	سازمان	سازمان	سازمان	سازمان	سازمان	سازمان	سازمان	سازمان												
۳۷	۳۶	۳۵	۳۴	۳۳	۳۲	۳۱	۳۰	۲۹	۲۸	۲۷	۲۶	۲۵	۲۴	۲۳	۲۲	۲۱	۲۰	۱۹	۱۸	۱۷	۱۶	۱۵	۱۴	۱۳	۱۲	۱۱	۱۰	۹	۸	۷	۶	۵	۴	۳	۲	۱									
۵۴																																۱	۲	۳	۴	کانفی ابراهیم									
۵۴					x									x																		۱	۲	۳	۴	کانفی بند									
۵۴															x																		۱	۲	۳	۴	کانفی بند								
۵۵																																		۱	۲	۳	۴	کانفی جولکده							
۵۶																x																		۱	۲	۳	۴	کانفی سیب							
۵۵																																		۱	۲	۳	۴	کانفی گلس							
۵۴						x	x																					x					۱	۲	۳	۴	کوت کانفی گوینز								
۵۵																																	۱	۲	۳	۴	کانفی ماهر								
۵۵																																	۱	۲	۳	۴	کلاه دول								
۵۶																																	۱	۲	۳	۴	کنده سوره								
۵۴					x																												۱	۲	۳	۴	کوچدر								
۵۴																																	۱	۲	۳	۴	کوت بابا ملاملا								
۵۴																																	۱	۲	۳	۴	کوت بختیاری								
۵۵																																	۱	۲	۳	۴	کوت قادریک								
۵۴																																	۱	۲	۳	۴	کوت کانفی ماموستا								
۵۵																																	۱	۲	۳	۴	کوت مامو								
۵۴																																	۱	۲	۳	۴	کانفی گوینز								
۵۵																																		۱	۲	۳	۴	کرماپ							
۵۵																																		۱	۲	۳	۴	گندمان							
۵۴																																		۱	۲	۳	۴	گوئیدل							
۵۴																																			۱	۲	۳	۴	ماسیدر						
۵۴																																		۱	۲	۳	۴	موجده							
۵۵																																		۱	۲	۳	۴	سرحمام							
۵۴																																		۱	۲	۳	۴	مهر يوسف سفلی							
۵۵																																		۱	۲	۳	۴	مهر يوسف علیا							
۵۴						x																												۱	۲	۳	۴	نوده							
۵۴																																		۱	۲	۳	۴	نیروان							
۵۴																																		۱	۲	۳	۴	نیزه رود							
۵۴																																		۱	۲	۳	۴	وازه							

موقت	تأسیسات اقتصادی و اجتماعی										تأسیسات ترابری و اتصالات					خدمات پزشکی و آموزشی					تأسیسات آموزشی و رفاهی					تأسیسات عمومی			شرح								
	آبادی	تولید	تولید	تولید	تولید	تولید	تولید	تولید	تولید	تولید	تولید	تولید	تولید	تولید	تولید	تولید	تولید	تولید	تولید	تولید	تولید	تولید	تولید	تولید	تولید	تولید	تولید	تولید		تولید	تولید						
۳۷	۲۶	۳۵	۳۴	۳۳	۳۲	۳۱	۳۰	۲۹	۲۸	۲۷	۲۶	۲۵	۲۴	۲۳	۲۲	۲۱	۲۰	۱۹	۱۸	۱۷	۱۶	۱۵	۱۴	۱۳	۱۲	۱۱	۱۰	۹	۸	۷	۶	۵	۴	۳	۲	۱	
E5															x	x																				کافی سف	
F4	x														x	x																				کافی ناو	
E4		x							x						x	x																				کریم آباد	
E5															x	x																				کوچ حاجی کریم	
G4															x													x								گوره گویره	
F4															x	x																				کیله	
E5																x																				کافی خراط	
E5																x																				کوچ سلیم	
E5																x																				کافی شیلان	
F5															x	x																				گوبزله	
E5															x	x																				محمد علی آباد	
F5															x	x																				میرکلاب	
E5															x	x																				ناوه	
G5																x												x								ندر	
E5															x	x																				ولی آباد	
F5															x	x																				هنگه زال	
F4															x																					هواره خول	
E6																																				هلاله ابراهیم	
																																				دوستان وشت طال	
B4		۰	۱																																	آلوت	
C3																																					الی ماکان
C4																																					انجینه سفلی
C4																																					انجینه علیا
C4																																				اوشل	
C4																																				بروک و رش	
B3																																				بند زار	
C4																																				بروک	
C4	x																																			بوالحسن	

مهرت	تأسیسات اقتصادی و اجتماعی										تأسیسات زیست‌محیطی					تأسیسات آموزشی و فرهنگی										تأسیسات عمومی					وضع	نوع	تعداد	شرح			
	تولید برق	تولید آب	تولید گاز	تولید نفت	تولید برق	تولید آب	تولید گاز	تولید نفت	تولید برق	تولید آب	تولید گاز	تولید نفت	تولید برق	تولید آب	تولید گاز	تولید نفت	تولید برق	تولید آب	تولید گاز	تولید نفت	تولید برق	تولید آب	تولید گاز	تولید نفت	تولید برق	تولید آب	تولید گاز	تولید نفت	تولید برق	تولید آب					تولید گاز	تولید نفت	
۳۷	۳۶	۳۵	۳۴	۳۳	۳۲	۳۱	۳۰	۲۹	۲۸	۲۷	۲۶	۲۵	۲۴	۲۳	۲۲	۲۱	۲۰	۱۹	۱۸	۱۷	۱۶	۱۵	۱۴	۱۳	۱۲	۱۱	۱۰	۹	۸	۷	۶	۵	۴	۳	۲	۱	
B4					x																																حوضان
C3																							x														حمزه لان
C4																																					خداک
C3																								x													د ارینه سفلی
C3																									x												د ارینه علیا
D3	x				x	x			x	x														x		x											زروار سفلی
D3	x																																				زروار علیا
B3																																					ریشکی
B4																																					زلی
B4																																					سرسول
D4																																					سالوک سفلی
D4																																					سالوک علیا
C3																																					سرتزین
B3																																					سارنگه سفلی
B3	x																																				سارنگه علیا
C3	x																																				سیاحومه
C3																																					سیاحومه کهنه
D3																																					شیدیلده
D3																																					صالح آباد
C4																																					صالحه
C4																																					عمره سیت
C3																																					کانی هلوجه
C3																																					کانی برد
D3		x																																			کانی سور
C4																																					کانی سیب
D4																																					کندل
C3																																					کانی بزمکه
C4																																					گلده سورده
C4																																					گوره د ار
C4																																					گیوه رود

شهرستان مانده

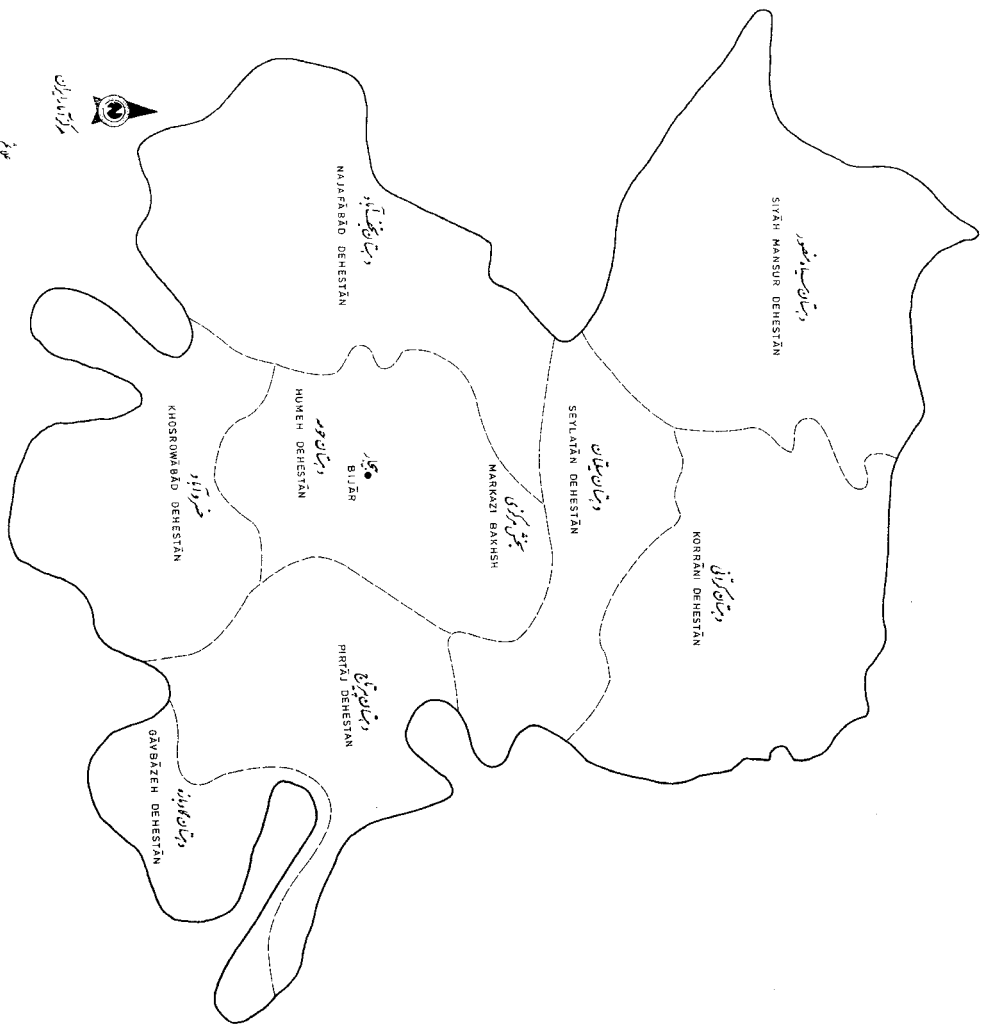
مردمت	آبادی	تاسسات اقتصادى و اجتماعى								تاسسات رسامى اتحالى								خدمات پركشى ۱۱۱ پرشى								تاسسات آموزشى و رفاهى								تاسسات عمومى								جمعيت	تعداد خالازار	شرح
		تركب	آموزش	رستايى	روستايى	تعدادى	آموزش	تعدادى	آساى	آساى	آموزش	تعدادى	آموزش	تعدادى	آموزش	تعدادى	آموزش	تعدادى	آموزش	تعدادى	آموزش	تعدادى	آموزش	تعدادى	آموزش	تعدادى	آموزش	تعدادى	آموزش	تعدادى	آموزش													
D3																																	۲	۲	ا									
D3																																			گورلسه									
O4																																			مالتـه									
O4																																			مرزلان									
O3																																			مامال									
D3																																			نمازگاه									
B3																																			ويسك									
D3																																			يهقوب آباد									
																																			دهستان سيدلو									
B4																																				بروزكهنـه								
F4																																				بلوه								
F3																																				بنند خوى								
F3																																				پاسگاه گردنه								
F3																																				د روله								
F3																																				د كل آنتن تلوىزيون								
B3																																				رشيد قلعه								
F2	x																																			سيدلو								
F3																																				سرسونج								
F3																																				سونج								
B3																																				صالح آباد								
F3																																				قرو جاي								
F4																																					محمسه							
B3																																					نمونه كهنه							
																																					دهستان شوى							
B3																																					خشكه دره							
B3																																					خواجه مير							
B3	x																																				ساوان							
B3																																					سرفول							
D4																																					سبيرو							

موقعیت	تأسیسات اقتصادی و اجتماعی										تأسیسات ارتباطی و اتصالاتی					خدمات پزشکی و آموزشی					تأسیسات آموزشی و تفریحی					تأسیسات عمومی					نوع راه‌های دسترسی	تعداد خانوار	شرح						
	آبادی	کلیت	توسعه	انسانی	صنایع	تفریحی	آسیبی	بازگشت	مال	راه‌های	راه‌های	تلفن	سفر	بیمار	بازگشت	بازگشت	بازگشت	بازگشت	بازگشت	بازگشت	بازگشت	بازگشت	بازگشت	بازگشت	بازگشت	بازگشت	بازگشت	بازگشت	بازگشت	بازگشت				بازگشت					
۳۷	۳۶	۳۵	۳۴	۳۳	۳۲	۳۱	۳۰	۲۹	۲۸	۲۷	۲۶	۲۵	۲۴	۲۳	۲۲	۲۱	۲۰	۱۹	۱۸	۱۷	۱۶	۱۵	۱۴	۱۳	۱۲	۱۱	۱۰	۹	۸	۷	۶	۵	۴	۳	۲	۱			
D3																																					شرکه		
B3	x				x				x							x	x																				شادی		
B3					x													x																			صد بار		
B3																																						مدرسه	
E4																																						کمیون	
B3																																						کمیون	
B3																																						کمیون	
B4																																						کوچ حاجی رحمان	
B3																																						میرآباد	
B3																																						میرآباد	
B3																																						تزو	
																																						درستان شیر	
																																							برک و رش
O2	x																																						بنایولده کهنه
O2																																							بهکتش
D3																																							بیلو
O2																																							پرشه
D2																																							پیاوین
D3																																							حسن آباد
O2		x																																					دول اوزن
D2																																							زهیبه
D2																																							سفید دره
D2																																							سماقان
O2																																							سوتو
D3																																							سیج
D3																																							سید صارم
D2																																							شهبان
O2																																							کانی سماقان
D2																																							کشنه

شهرستان بانه

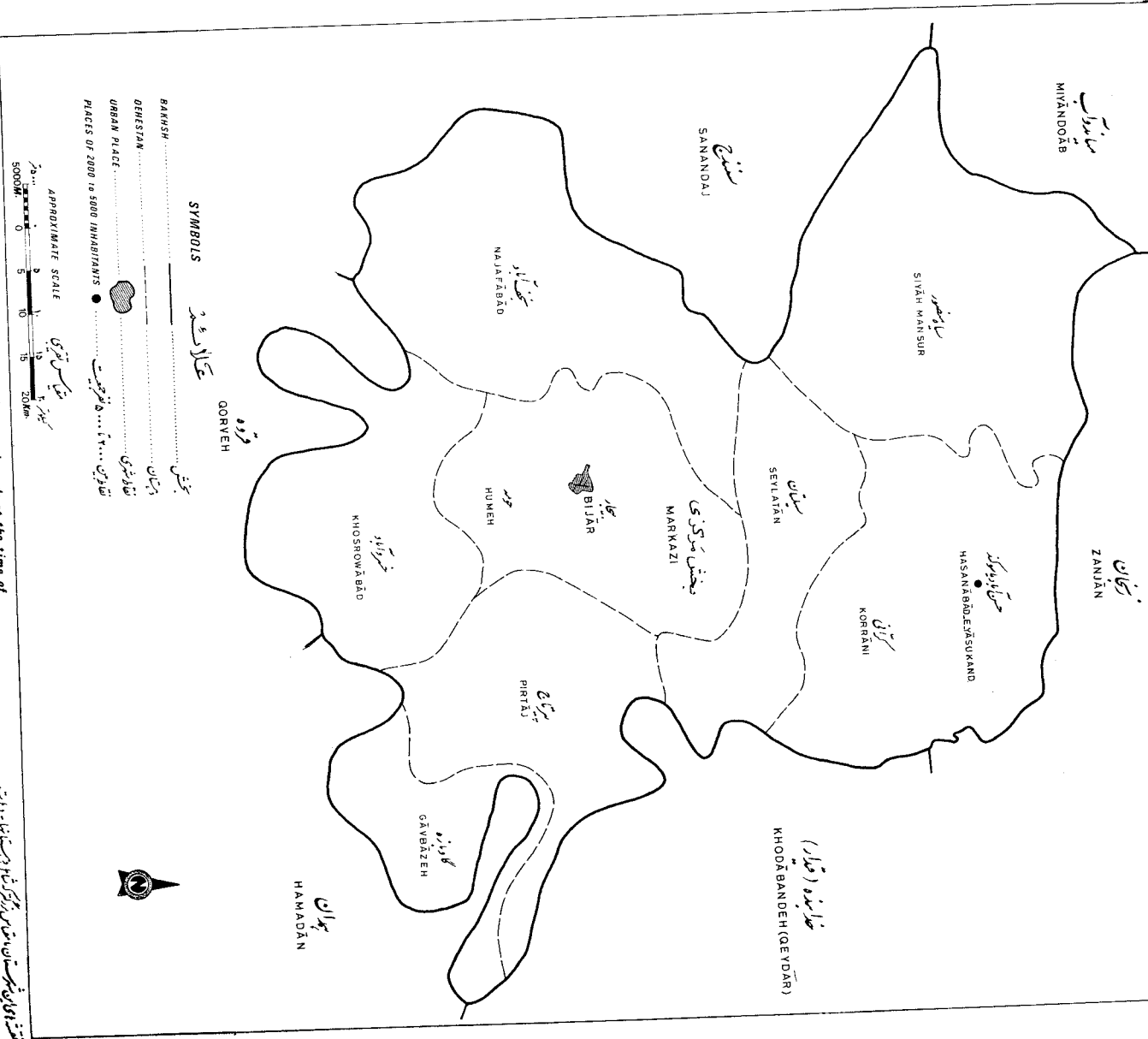
موتیف	تأسیسات اقتصادی و اجتماعی									تأسیسات ارتباطی و اتصالی							خدمات پزشکی و درمانی				تأسیسات آموزشی و فرهنگی						تأسیسات عمومی				تولید و عرضه انرژی			تعداد خانوار	شرح
	نیروی انسانی	تعداد	تولید	خدمات	تولید	تولید	تولید	تولید	تولید	تولید	تولید	تولید	تولید	تولید	تولید	تولید	تولید	تولید	تولید	تولید	تولید	تولید	تولید	تولید	تولید	تولید	تولید	تولید	تولید	تولید	تولید				
D2	x	x		x	x			x	x					x	x				x						۱	۴	۳	۲۲۴	۳۷	کوخان					
D5																											۱	۲	۱۱۸	۱۵	کاشانه				
D2				x						x									x								۱	۶	۴۲۲	۶۴	منجیلان				
D2				x		x													x							۱	۶	۲۴۸	۳۹	نجنه سفلی					
D2				x	x	x													x							۱	۶	۵۲۵	۹۰	نجنه علیا					
D2						x																				۱	۶	۱۴۹	۳۳	نمشور					
D3													x													۱	۶	۱۹۶	۲۷	هلو					
D2																										۱	۶	۱۶۹	۳۲	هورازه					

شهرستان بجاورد و بخش‌های آن در استان بجاورد
BIJAR SHAHRESTAN BY RELATED BAKHSHS AND DEHISTANS.



- SYMBOLS**
- — — — — مرز بین استان
 - — — — — مرز بین شهرستان
 - — — — — مرز بین بخش
 - — — — — مرز بین دهستان
 - مرکز شهرستان
 - مرکز دهستان

شهرستان بجاورد
 APPROXIMATE SCALE
 0 5 10 15 20
 KILOMETER
 0 3 6 9 12 15 18
 SOCHI

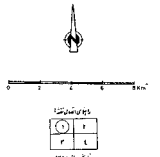

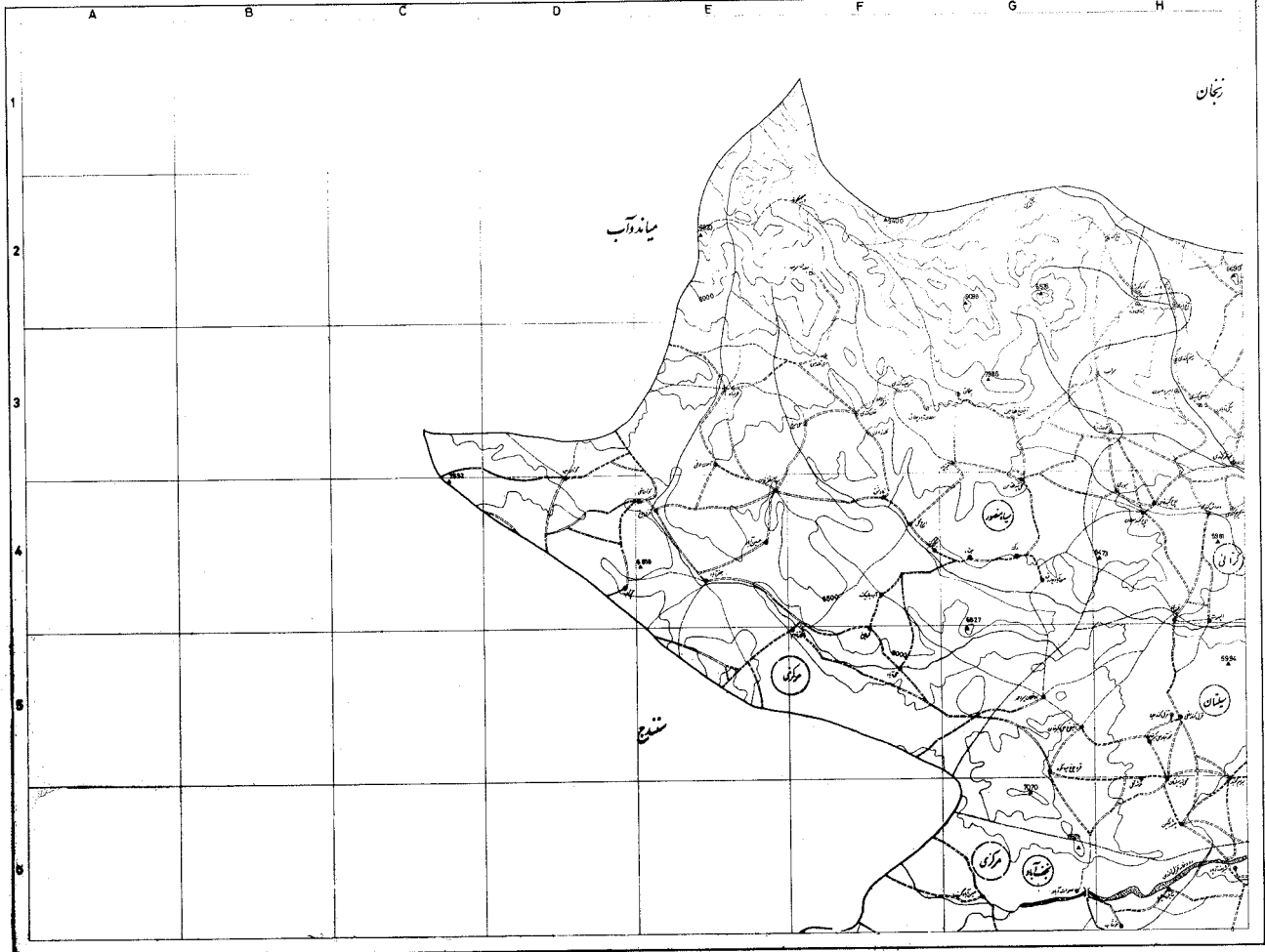


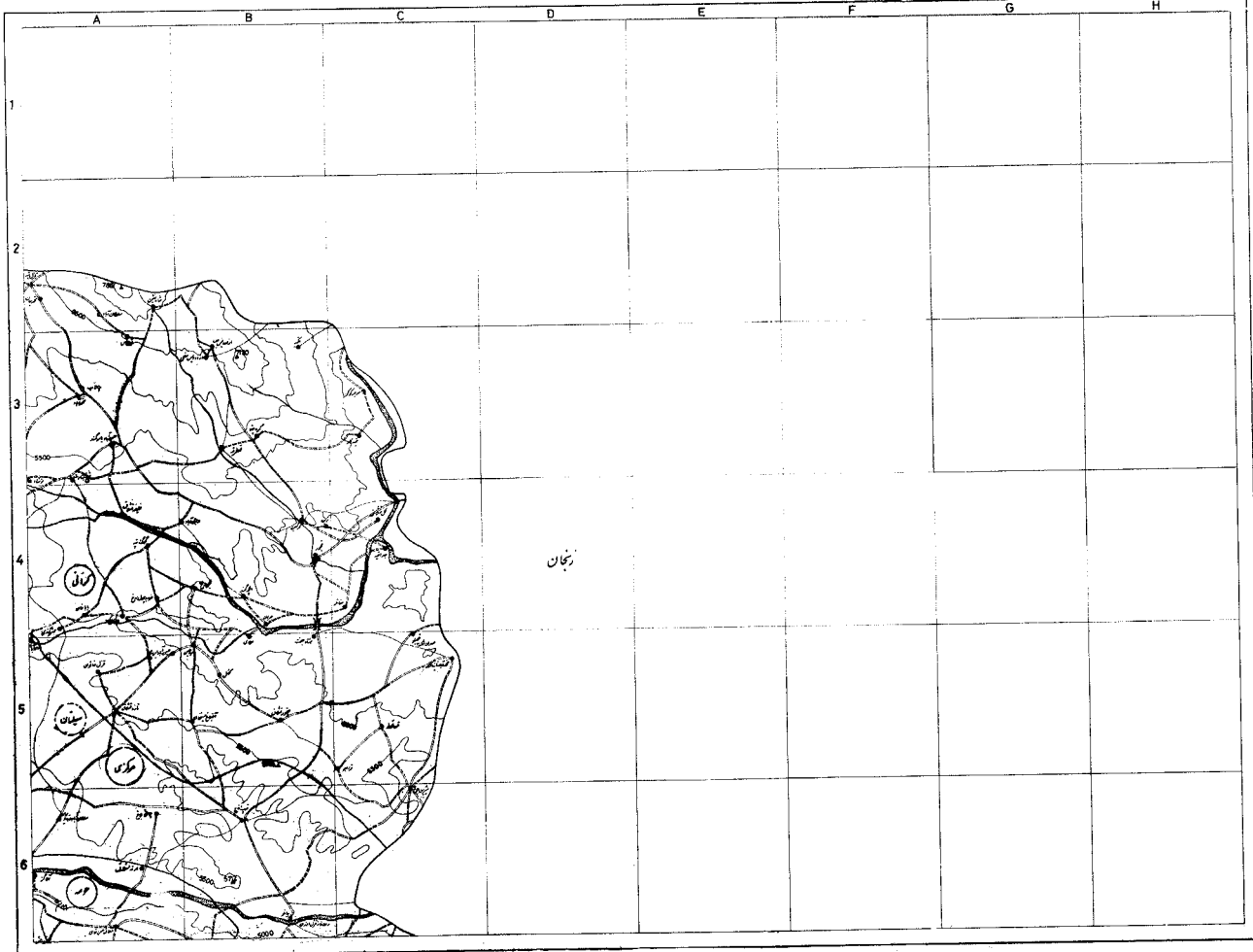
نقشه‌های این شهرستان به سفارش مرکز سرشماری و سرنگارهای استان - دولت
 و با همکاری همکاران و دانشمندان سرشماری و سرنگارهای استان (آبان ۱۳۵۵) منتشر
 گردید. این نقشه به اطلاع همکاران و سرنگارهای استان می‌رساند.

Large scale maps of this shahrestan showing dehestans, places and roads at the time of
 the National Census of Population and Housing, November 1976, may be purchased from the
 Statistical Centre of Iran

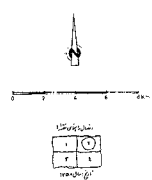
استان گرگان

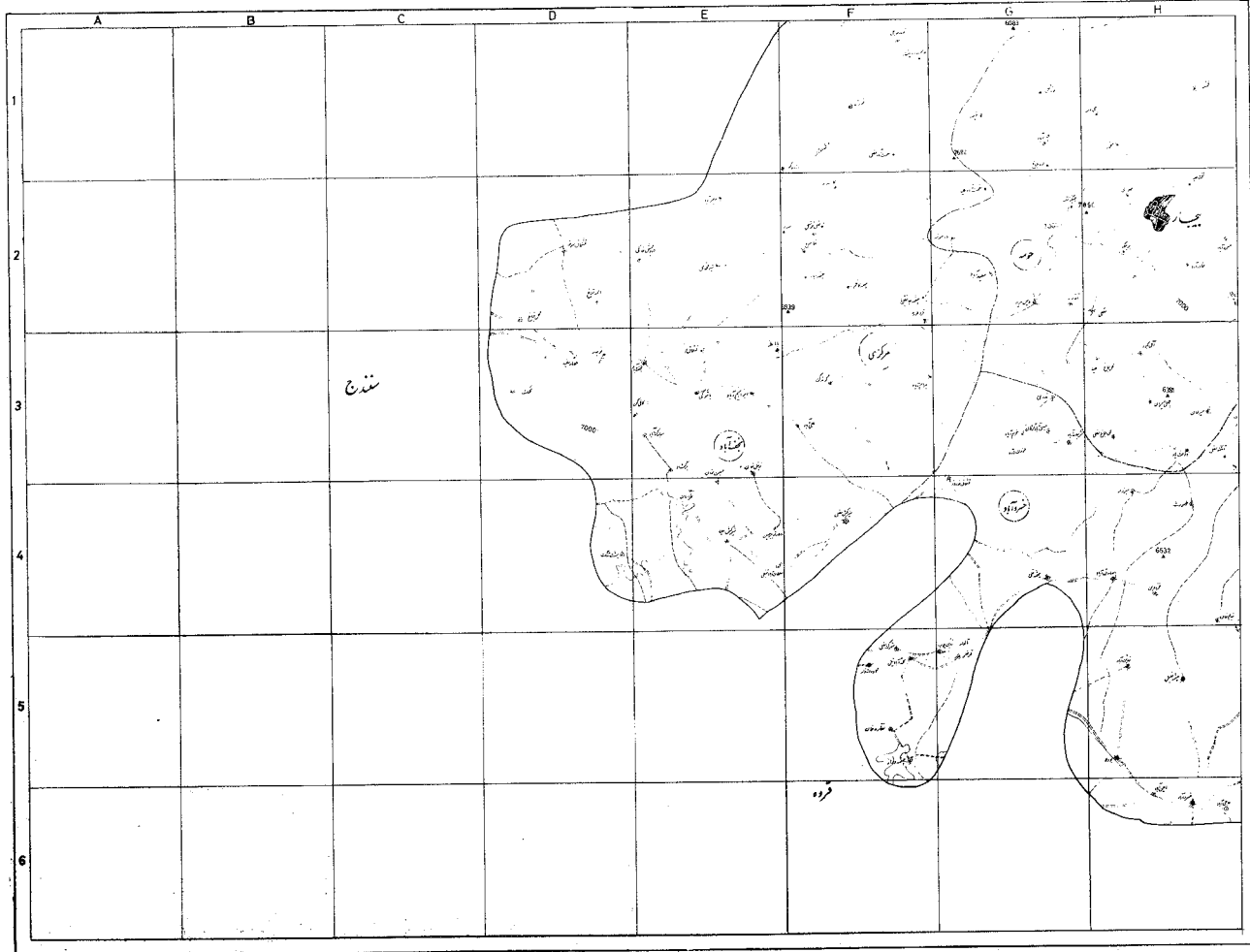
شهرستان جیحان





- نشان بیابان
- مکان
 - مزرعه
 - کوه
 - پهلو
 - جاده
 - نهر
 - دریا
 - نقطه ارتفاع
 - ساحل
 - شماره پستی
 - نقطه ارتفاع
 - پهلو
 - کوه
 - پهلو
 - جاده
 - نهر
 - دریا
 - نقطه ارتفاع
 - ساحل
 - شماره پستی





شهرستان بهار

موقت آبادی	تأسیسات اقتصادی و اجتماعی										تأسیسات رفاهی اجتماعی						خدمات پزشکی و آموزشی					تأسیسات آموزشی و فرهنگی							تأسیسات عمومی				نوع آب و هوایی	وضع آب و هوایی	جمعیت	تعداد خانوار	شرح	
	کلیت آبادی	کلیت آبادی	کلیت آبادی	کلیت آبادی	کلیت آبادی	کلیت آبادی	کلیت آبادی	کلیت آبادی	کلیت آبادی	کلیت آبادی	کلیت آبادی	کلیت آبادی	کلیت آبادی	کلیت آبادی	کلیت آبادی	کلیت آبادی	کلیت آبادی	کلیت آبادی	کلیت آبادی	کلیت آبادی	کلیت آبادی	کلیت آبادی	کلیت آبادی	کلیت آبادی	کلیت آبادی	کلیت آبادی	کلیت آبادی	کلیت آبادی	کلیت آبادی	کلیت آبادی	کلیت آبادی							
۳۷	۳۶	۳۵	۳۴	۳۳	۳۲	۳۱	۳۰	۲۹	۲۸	۲۷	۲۶	۲۵	۲۴	۲۳	۲۲	۲۱	۲۰	۱۹	۱۸	۱۷	۱۶	۱۵	۱۴	۱۳	۱۲	۱۱	۱۰	۹	۸	۷	۶	۵	۴	۳	۲	۱	شهرستان بهار	
	۶۲	۶۱	۶۰	۵۹	۵۸	۵۷	۵۶	۵۵	۵۴	۵۳	۵۲	۵۱	۵۰	۴۹	۴۸	۴۷	۴۶	۴۵	۴۴	۴۳	۴۲	۴۱	۴۰	۳۹	۳۸	۳۷	۳۶	۳۵	۳۴	۳۳	۳۲	۳۱	۳۰	۲۹	۲۸	دبستان پیرتاج		
4-B2																																					بابا فقیه	
4-A3																																					بابا کریم	
4-B3	x			x	x	x	x	x	x																												بهرتاج	
4-C4	x				x																																جبرائیل	
4-D2																																					جعفرآباد	
4-C2																																					چیتلو	
4-B2																																					چشمه گوره	
4-C4																																					جلانه	
4-C2																																					جولجه	
4-C3																																					چهل امیران	
4-C2	x	x		x	x	x	x	x																													حسن تیمور	
4-C3																																						خان آباد
4-B3	x																																					ده بند
4-B3																																						رستم آباد
4-C3																																						رضاآباد
4-B4		x																																				سلامت آباد
4-B3																																						علی آباد
4-C2																																						فتح آباد
4-B3																																						قاضی آباد
4-C4	x																																					کهریز
4-B3																																						گراچقا
4-B2																																						گنبدی
4-B2	x																																					ماقوت
4-C1																																						مبارک آباد
4-C2																																						مهرآباد
4-B2																																						سیرک
4-B3																																						صفا سفید
4-A2																																						نگارستان

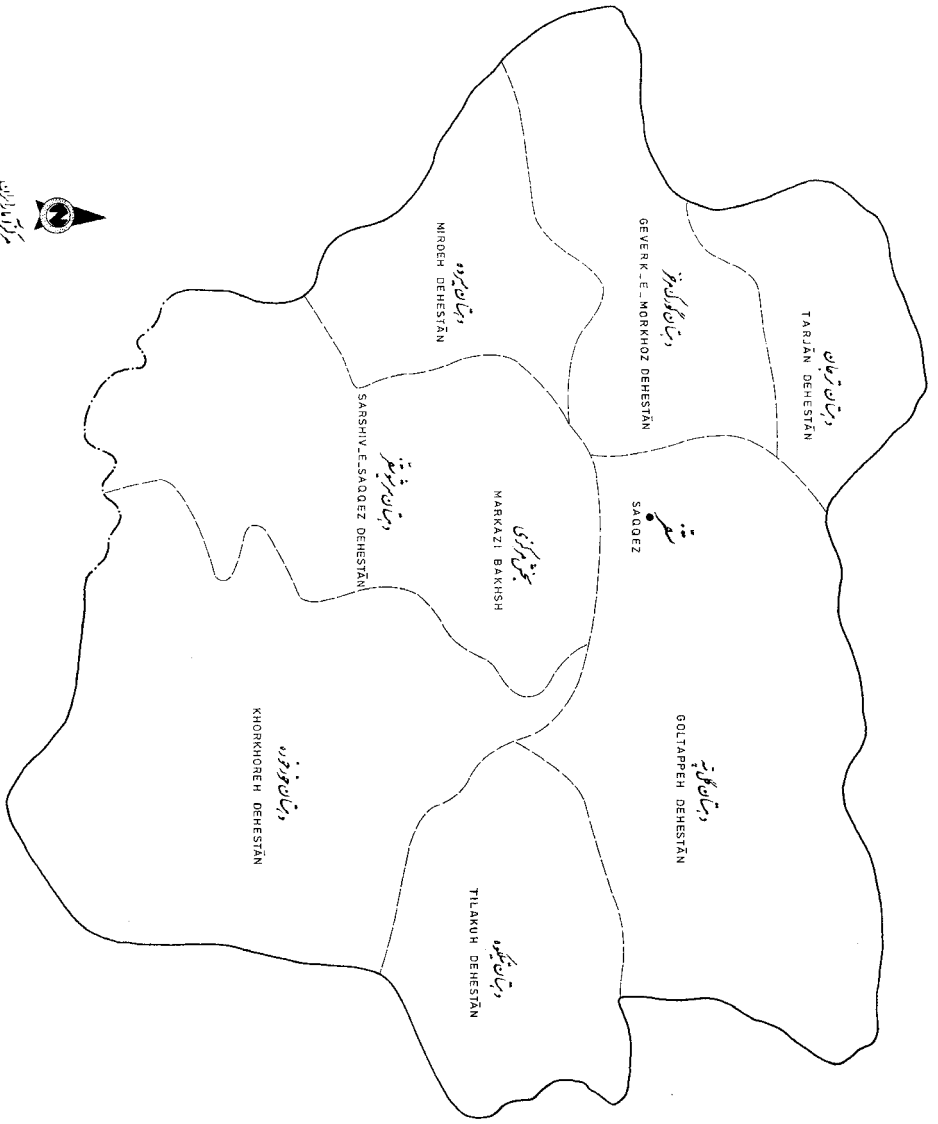
شماره پلاک	شرح	تعداد خانوار	جمعیت	منطقه آبهای طبیعی			نیاسات شهری							نیاسات آموزشی و تفریحی								نیاسات ترابری عمومی								نیاسات اقتصادی و اجتماعی						موقعیت		
				آبهای آلوده	آبهای طبیعی	منطقه آلوده	پارک	مدرسه	مدرسه متوسطی	تیم ورزشی	کتابخانه	سایر	مسجد	سینما	سایر	سایر	سایر	سایر	سایر	سایر	سایر	سایر	سایر	سایر	سایر	سایر	سایر											
4-D3	همایون	۱۰۱	۵۱۴																																			
	درستان حور	۱۶۰۰	۸۷۸۲																																			
3-G2	آغامراد	۲۲	۱۳۷																																			
3-H3	آل کبود	۱۲۹	۶۴۶																																			
2-A6	آلاک	۶	۳۶																																			
3-G1	الوند قلی	۳۹	۲۰۰																																			
2-A6	ارته قشلاق	۴	۲۴																																			
2-A6	بابا رستم	۴۱	۲۳۵																																			
3-G2	بابا سرخه	۶۵	۳۷۷																																			
3-H2	برجک	۶۰	۳۳۰																																			
4-A1	تابستانی	۳	۵۰																																			
3-H2	تخت طیارا	۴۱	۲۳۳																																			
3-G2	چنگیر قلعه	۲۴	۱۳۵																																			
4-A2	حبیب	۶۵	۳۷۹																																			
3-H3	چهل امیران	۳۳	۲۰۶																																			
3-H2	حسن آباد	۴۱	۲۰۴																																			
3-H2	خلواتی	۶۰	۳۶۶																																			
3-H2	خاورآباد	۱۸	۱۰۰																																			
3-G1	خیرآباد	۱۸	۱۰۲																																			
4-A3	دولت آباد	۷۳	۳۷۴																																			
4-B1	دولت شاه	۲۳۰	۱۳۰																																			
3-H3	دولت یار	۲۰	۹۷																																			
4-A2	رحمت آباد	۳۸	۲۱۰																																			
4-A1	زافه فولاد	۸۳	۴۲۱																																			
4-A1	سیدان	۱۶۳	۸۲۰																																			
3-H3	سیرلان	۷۷	۴۲۰																																			
1-H6	شریف آباد	۴۸	۲۵۹																																			
3-H1	طوبی دل	۲۷	۱۶۱																																			
3-G1	قره بلاغ	۳	۸																																			

مورثت	تأسیسات اقتصادی و اجتماعی											تأسیسات ارتباطات										خدمات پزشکی و بهداشتی									تأسیسات آموزشی و فرهنگی								تأسیسات عمومی						تعداد خانوار	شرح
	آب و برق	گاز	تلفن	پست	تلفن	تلفن	تلفن	تلفن	تلفن	تلفن	تلفن	تلفن	تلفن	تلفن	تلفن	تلفن	تلفن	تلفن	تلفن	تلفن	تلفن	تلفن	تلفن	تلفن	تلفن	تلفن	تلفن	تلفن	تلفن	تلفن	تلفن	تلفن	تلفن													
1-A1																																														
1-B1																																														
2-A6																																														
3-H1																																														
3-G1																																														
4-H3																																														
5-H2																																														
4-H2																																														
4-G2																																														
11																																														
4-A7																																														
4-A9																																														
3-H10																																														
4-H6																																														
4-B4																																														
4-A4																																														
4-H5																																														
4-A5																																														
4-A3																																														
3-H5																																														
3-P5																																														
4-A6																																														
3-G4																																														
3-H6																																														
3-G3																																														
3-H4																																														
3-G3																																														
3-H6																																														

مقیّت	تأسیسات اقتصادی و اجتماعی										تأسیسات ترابری اتّحالی						خدمات پزشکی و درمانی					تأسیسات آموزشی و رفاهی						تأسیسات عمومی				تعداد خانوار	شرح					
	آبادی	کلیت	توسعه	انرژی	کلیت	توسعه	آب و برق	توسعه	توسعه	توسعه	توسعه	توسعه	توسعه	توسعه	توسعه	توسعه	توسعه	توسعه	توسعه	توسعه	توسعه	توسعه	توسعه	توسعه	توسعه	توسعه	توسعه	توسعه										
۳۷	۳۶	۳۵	۳۴	۳۳	۳۲	۳۱	۳۰	۲۹	۲۸	۲۷	۲۶	۲۵	۲۴	۲۳	۲۲	۲۱	۲۰	۱۹	۱۸	۱۷	۱۶	۱۵	۱۴	۱۳	۱۲	۱۱	۱۰	۹	۸	۷	۶	۵	۴	۳	۲	۱		
4-A4				x	x		x	x						x	x											x	x		x	۲	۵	۲	۲۹۹	۱۴۸	داره ضیات			
4-A6					x		x							x													x			۱	۶	۲	۳۲۸	۶۳	دوسر			
3-H5						x		x						x													x	x		۱	۵	۲	۳۸۳	۶۵	زیرین آباد			
3-G5																												x		۱	۳	۲	۱۳۳	۲۴	زیرین خوب			
3-H4																												x		۲	۵	۲	۲۰۸	۲۸	سبزوار			
4-A3					x		x																				x	x		۲	۵	۲	۴۰۱	۶۹	شهرنو			
3-G3																											x	x		۲	۶	۲	۶۰	۱۲	شریف آباد			
4-A4	x				x		x								x												x	x		۱	۵	۲	۳۶۷	۷۸	شوشتری			
3-F5					x												x											x		۱	۶	۲	۳۹۰	۶۵	شهرک سفلی			
3-H4					x																							x	x		۲	۵	۲	۳۴۴	۵۹	صادق آباد		
3-H4															x													x		۱	۵	۲	۲۶۷	۵۶	طهرت			
3-H4	x					x		x																					x		۱	۵	۲	۴۷۴	۸۰	قدیم خان		
3-G5					x																							x	x		۱	۶	۲	۳۷۳	۷۵	قرخلر		
4-B5	x				x										x	x											x	x		۱	۶	۲	۲۶۵	۴۳	قرو دربند			
4-A3		x			x											x											x	x		۲	۴	۲	۱۹۳	۳۳	قزل آفاج			
3-G4					x		x																						x		۲	۵	۲	۵۸۹	۱۰۶	قتلاق نوروز		
4-B4	x				x										x	x												x	x		۱	۵	۲	۴۰۸	۸۴	کنامار		
3-F5																													x		۱	۶	۲	۲۲۲	۴۸	گاودانه زار		
4-B5	x				x		x								x	x												x	x		۱	۵	۲	۴۱۹	۷۲	گوچه کند		
3-F5	x							x																					x		۱	۶	۲	۳۴۸	۶۹	محمدآباد نیل		
3-G3	x					x	x																							۲	۶	۲	۳۹۴	۷۴	ندری			
3-F5																														x		۱	۵	۲	۱۸۴	۳۲	نقاره خان	
4-A4	x				x										x	x														۱	۵	۲	۱۷۵	۳۴	هزارخان			
					۹	۴				۲۷	۶	۲۳			۱۰	۱																			۱۶۴۴۵	۳۰۴۹	درستان سیاه منصور	
1-F4						x		x																				x	x		۲	۶	۲	۵۹۶	۱۱۳	آب بارک		
1-B3								x																				x	x		۱	۵	۲	۴۲۶	۸۰	آسمانی بلاغی		
1-H2	x	x			x	x	x																					x	x	x	۱	۶	۲	۵۵۱	۱۰۶	آفتکند		
1-H2					x		x																								x		۱	۶	۲	۳۴۱	۶۵	اغ بازی
1-G3					x	x	x		x																						۱	۵	۲	۶۹۹	۱۳۲	آغلاغ طاقمین		

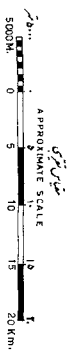
موقت	تأسیسات اقتصادی و اجتماعی										تأسیسات ترابری و حمل و نقل					خدمات پزشکی و آموزشی					تأسیسات آموزشی و تفریحی					تأسیسات عمومی					تعداد خانوار	شرح					
	تولید برق	تولید آب سرد	تولید آب گرم	تولید آب آشامیدنی	تولید آب بهداشتی	تولید آب صنعتی	تولید آب کشاورزی	تولید آب خانگی	تولید آب سرد	تولید آب گرم	تولید آب آشامیدنی	تولید آب بهداشتی	تولید آب صنعتی	تولید آب کشاورزی	تولید آب خانگی	تولید آب سرد	تولید آب گرم	تولید آب آشامیدنی	تولید آب بهداشتی	تولید آب صنعتی	تولید آب کشاورزی	تولید آب خانگی	تولید آب سرد	تولید آب گرم	تولید آب آشامیدنی	تولید آب بهداشتی	تولید آب صنعتی	تولید آب کشاورزی	تولید آب خانگی								
۳۷	۳۶	۳۵	۳۴	۳۳	۳۲	۳۱	۳۰	۲۹	۲۸	۲۷	۲۶	۲۵	۲۴	۲۳	۲۲	۲۱	۲۰	۱۹	۱۸	۱۷	۱۶	۱۵	۱۴	۱۳	۱۲	۱۱	۱۰	۹	۸	۷	۶	۵	۴	۳	۲	۱	
-F4				x	x																																اوج گل
1-F3															x																						ای قلعه سی
-H1	x				x	x	x																														بستان دره
1-B4	x	x			x	x	x	x								x	x																				جعفرآباد
1-F2					x	x																															جیحوگلو
1-G3					x			x																													حطاق
1-G4					x																																حسن آباد چاروق
1-B4					x	x																															حسن آباد
1-F3																																					خان کندی
1-F5					x	x										x																					خوش مقام
1-F3																																					سلطان آباد حطاق
1-F3	x				x	x																															شریف کندی
1-G2	x				x	x	x																														شهرک
1-B3					x	x																															عربشاه
1-F5	x				x	x		x																													علی آباد
1-F3	x				x	x																															علی سرخ
1-G4																																					علی شاه
1-F4																																					قاروق
1-B4	x				x	x	x																														قزل بلاغ
1-F3					x	x	x																														قزلجه
1-H3					x																																قورت دره
1-G3																																				قیزجه	
1-B4					x																																کوتان سفلی
1-D4					x	x																														کوتان علیا	
1-F3					x																															کله زان	
1-G4	x	x			x	x	x																													گل تپه طاقمین	
1-F5					x	x																														گل بلاغ	
1-D4					x																															گچه گنبد	
1-F2																																				معدن سرب	
1-B4	x					x	x																													میدان مظفرخان	

شهرستان سوادکوه
SAOGEZ SHAHRESTAN-BY RELATED BAKHSHS AND DEHESTANS.



SYMBOLS:

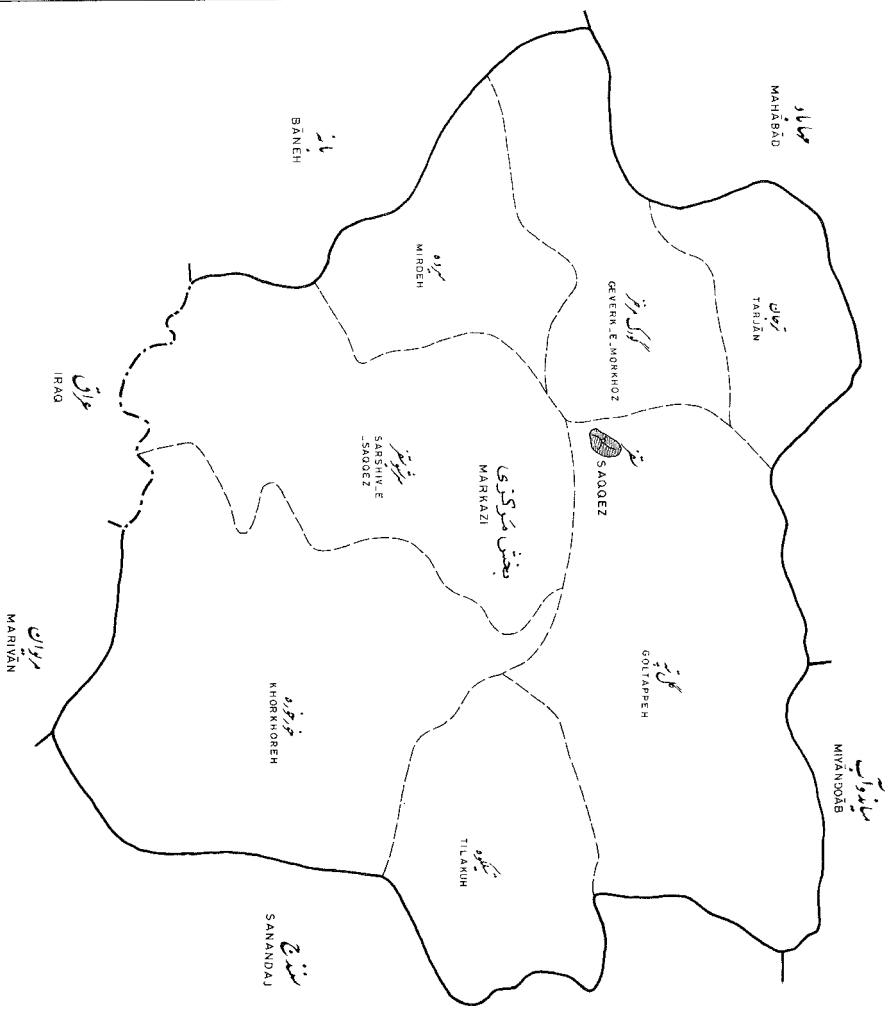
- — — — — INTERNATIONAL BOUNDARY
- — — — — SHAHRESTAN BOUNDARY
- — — — — BAKHSH BOUNDARY
- — — — — DEHESTAN BOUNDARY
- SHAHRESTAN CENTER
- BAKHSH CENTER



نقشه شهرستان موقت بجنوب درستان - تظاهرات شهری و تعدادی ۲۰۰۰ تا ۵۰۰۰ نفر جمعیت (سرشماری آبان ۱۳۵۴)
 SAMRIZ SHAHRESTAN - BY DEHSTAN'S, URBAN PLACES AND PLACES OF 2000 to 5000 INHABITANTS. November 1976

No. 2

شماره ۲



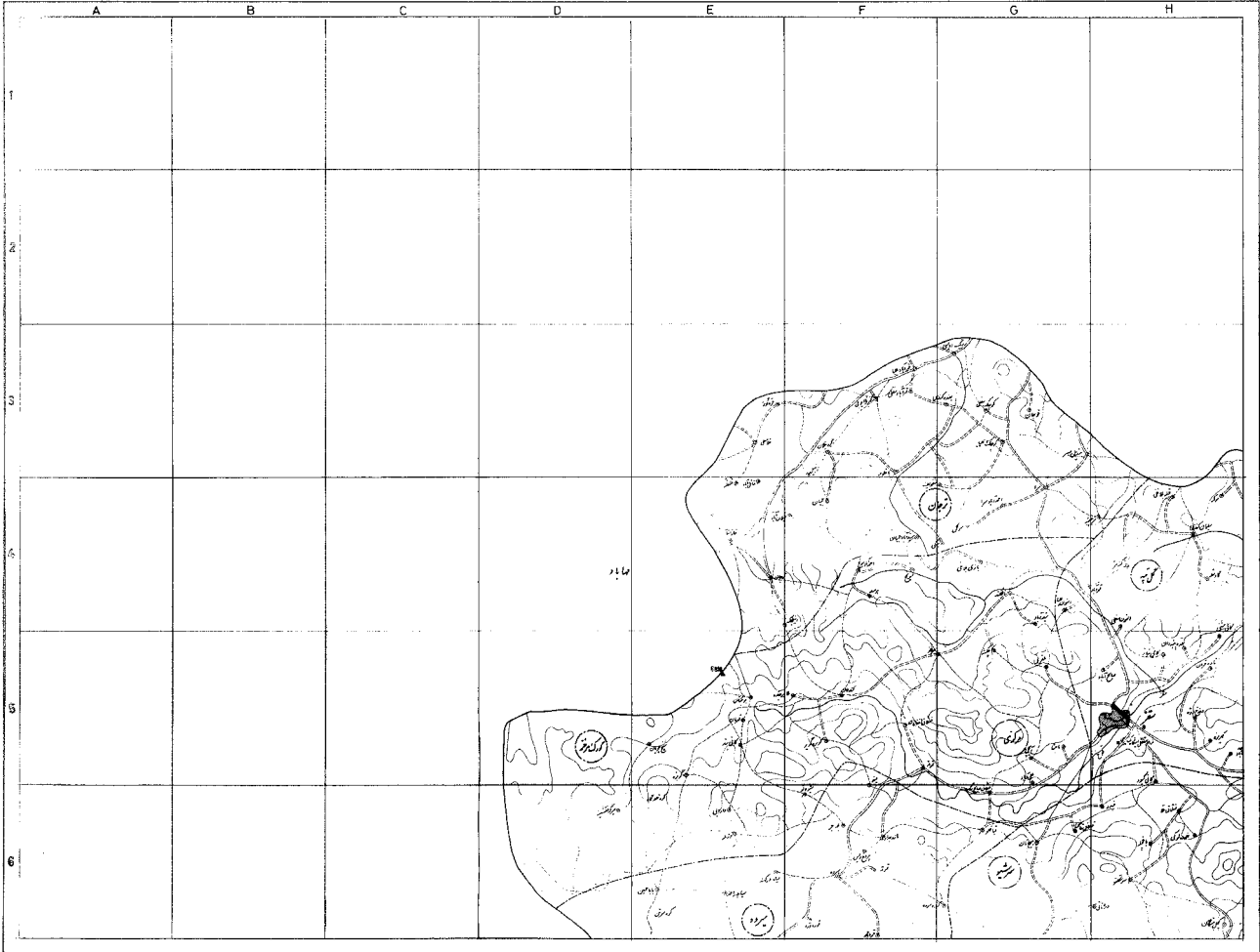
SYMBOLS
 علاقه
 DEHSTAN
 URBAN PLACE
 PLACES OF 2000 to 5000 INHABITANTS

APPROXIMATE SCALE
 0 5 10 15 20 Km



Large scale maps of this shahrestan showing dehestans, places and roads at the time of the National Census of Population and Housing, November 1976, may be purchased from the Statistical Centre of Iran

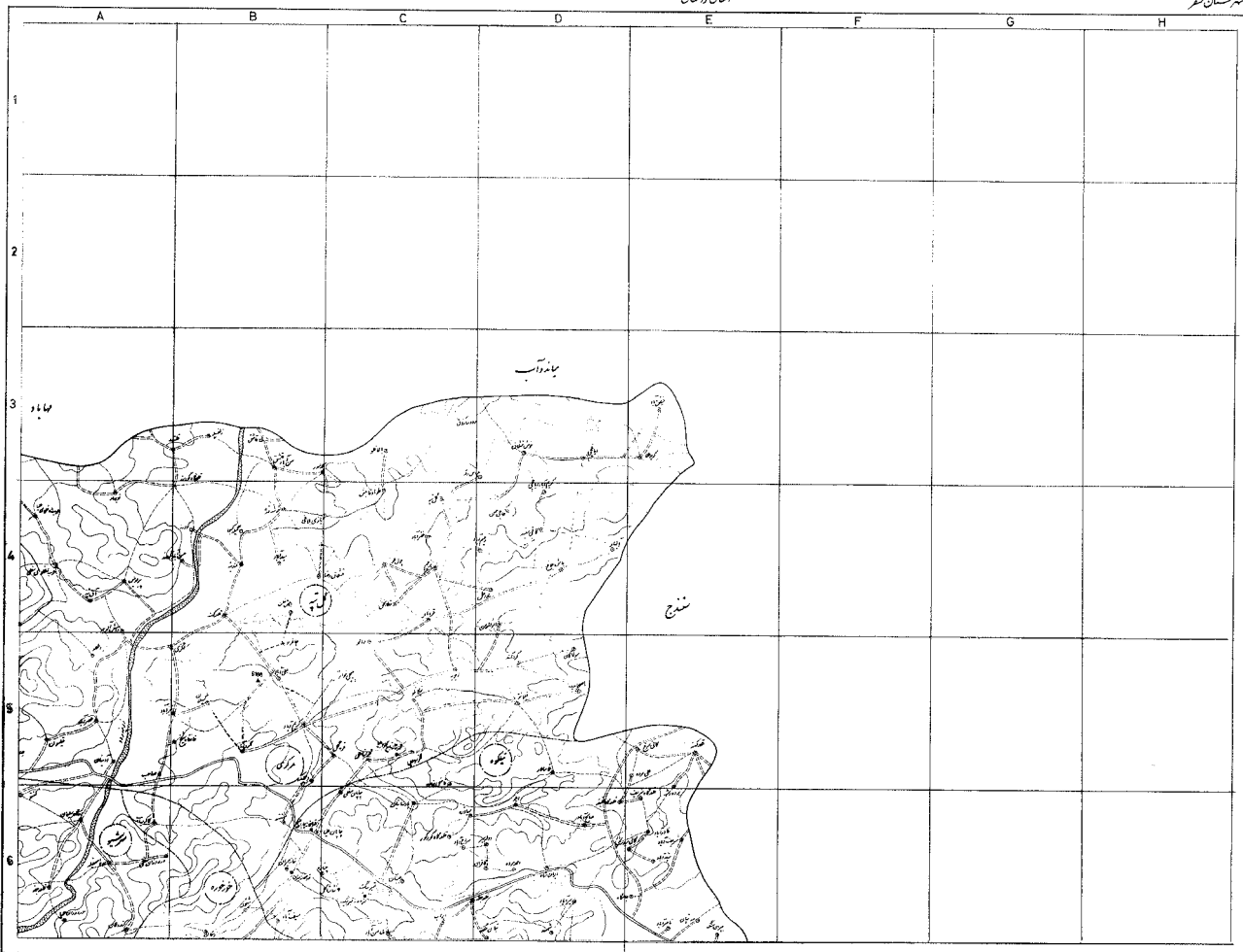
نقشه های بزرگ مقیاس این شهرستان در زمان سرشماری جمعیت و مسکن، نوامبر ۱۳۵۴، می تواند از مرکز آمار و سرشماری جمعیت و مسکن، مرکز آمار و سرشماری جمعیت و مسکن، تهران، خریداری شود.



شهرستان سنقر

- سنقر
- شهر
- روستا
- راه
- راه آسفالت
- راه خاکی
- راه آهن
- خط تلفن
- ایستگاه تلفن
- پل
- سد
- برج آب
- چاه
- مدرسه
- مسجد
- آرامگاه
- مقبره
- قبرستان
- جنگل
- باغ
- زمین زراعی
- مراتع
- قله
- رشته کوه
- رودخانه
- رودخانه فصلی
- دریاچه
- تالاب
- دریا

مقیاس: 1:50,000

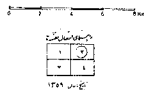


شهرستان مفر

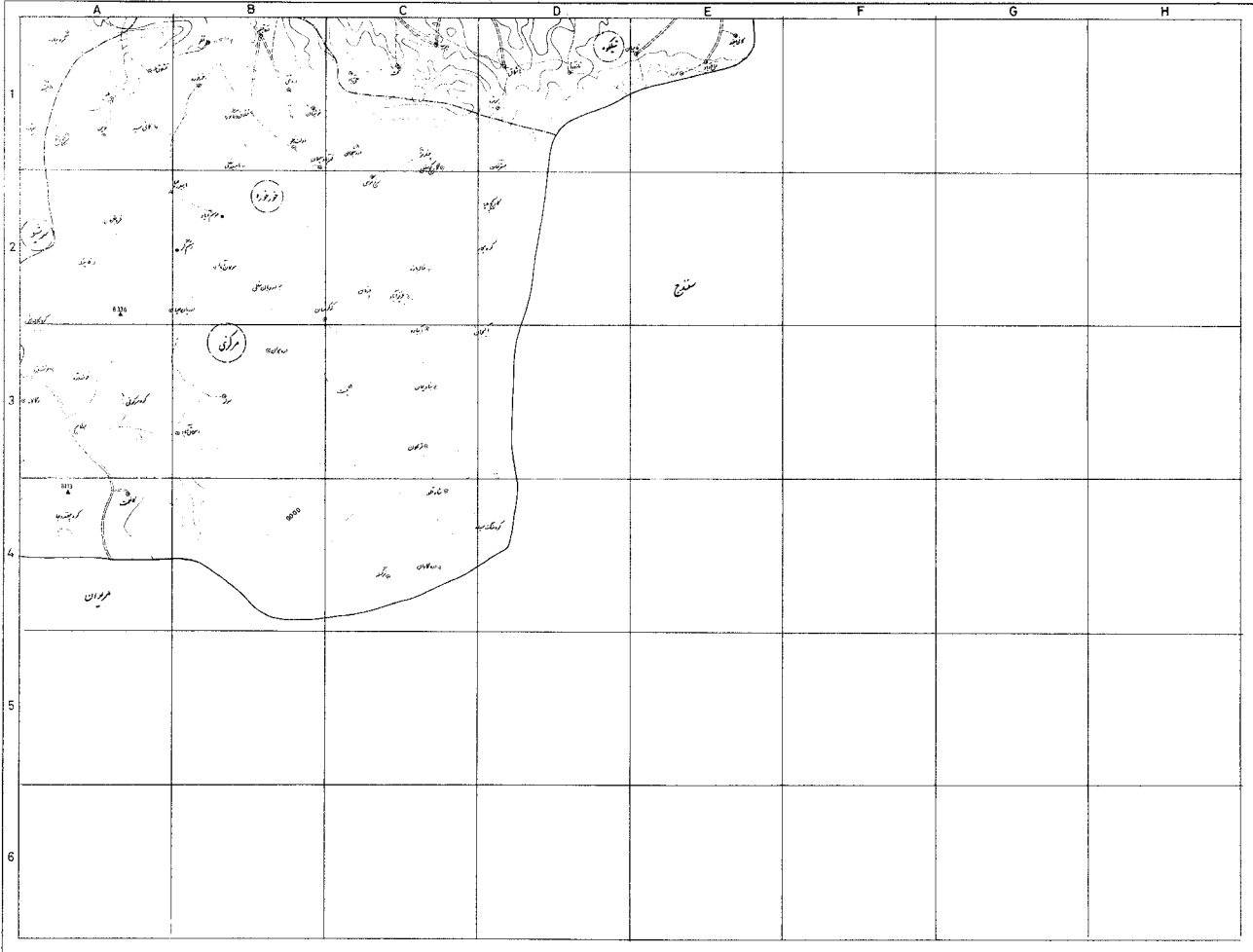


مقام

- شهر
- شهرک
- دهکده
- جاده
- راه آهن
- سد
- کانال آبیاری
- رودخانه
- کوه
- ارتفاع
- جهت باد
- مرز
- ساختمان دولتی
- مدرسه
- مسجد
- ساختمان عمومی
- چاه
- برج آبی
- سایر

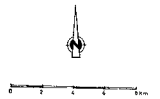


مسافت
کیلومتر
متر



مقام

- شهر
- مناطق شهری
- آبشار
- کوهستان
- عوارض زمین
- پهلو
- مرداب
- نهر
- قنات
- جاده
- جاده آسفالته
- جاده خاکی
- راه آبی
- راه خاکی
- راه ترابری
- راه آبی
- راه خاکی
- راه ترابری
- راه آبی
- راه خاکی
- راه ترابری
- راه آبی
- راه خاکی
- راه ترابری



مقیاس: 1:50,000

شرح	تعداد خانوار	جمعیت	نوع راه همه			تأسیسات عمومی			تأسیسات آموزشی و مذهبی											تأسیسات ارتباطی و اجتماعی					تأسیسات اقتصادی و اجتماعی			موتیته										
			ساده	معمده	طبیعی	برق	آب سرد	آب گرم	گاز	مدرسه	مدرسه	مدرسه	کتابخانه	کتابخانه	کتابخانه	سازمان	سازمان	سازمان	سازمان	سازمان	سازمان	سازمان	سازمان	سازمان	سازمان	سازمان	سازمان		سازمان	سازمان	سازمان							
۱	۲	۳	۴	۵	۶	۷	۸	۹	۱۰	۱۱	۱۲	۱۳	۱۴	۱۵	۱۶	۱۷	۱۸	۱۹	۲۰	۲۱	۲۲	۲۳	۲۴	۲۵	۲۶	۲۷	۲۸	۲۹	۳۰	۳۱	۳۲	۳۳	۳۴	۳۵	۳۶	۳۷		
شهرستان سقز	۱۴۴۹۸	۸۱۷۴۹																																				
دوستان ترحان	۱۵۲۲	۹۵۲۸																																				
احمدآباد سرا	۶۲	۳۲۲																																				
اینچکه	۲۵	۱۹۵																																				
باطلوجه	۷۷	۵۷۸																																				
بغد ه کنده	۸۵	۵۶۷																																				
بیگه اوبسی	۶۳	۳۶۷																																				
تجران	۱۶۲	۱۰۱۲																																				
حمیان	۱۷	۱۲۲																																				
زنمیل	۱۵	۶۷																																				
سرا	۱۵۲	۸۹۵																																				
سرچشمه	۹۹	۵۵۹																																				
سرگل	۱۹	۱۴۶																																				
سیدآباد حمیان	۱۲	۱۲۸																																				
شوقیوف	۲۲	۱۳۹																																				
شیلان آباد	۳۶	۱۸۲																																				
غلامعلی	۱۸	۱۱۳																																				
قارقل آباد	۳۴	۲۳۱																																				
قازانتا	۲۴	۱۵۳																																				
قوله گوز	۹۹	۵۳۹																																				
قلعه	۶۹	۴۲۲																																				
فوجیان	۳۵	۲۰۴																																				
تسهرآباد سفلی	۵۵	۳۸۵																																				
قهرآباد علیا	۱۵	۸۱																																				
کوجک سفلی	۵۲	۲۵۵																																				
کوجک علیا	۴۶	۳۰۷																																				
کهریزد ایچس	۷۷	۴۶۳																																				
گرد بگلان	۸۶	۵۶۴																																				
مندیل سه	۱۸	۱۳۰																																				
هیکلی	۴۸	۳۲۲																																				

موضوع	تأسیسات اقتصادی و اجتماعی									تأسیسات ارتباطی						خدمات پزشکی و آموزشی											تأسیسات عمومی						نوع آباده آباده کلده کلده کلده	جمعیت	تعداد خانوار	شرح									
	آبادی دریافت	شرکت صادق روستایی	توسعه صادق	انواعی اصطفا	مکانه اصطفا	آسیای اصطفا	بانی اصطفا	مال اصطفا	اصطفا	اصطفا	اصطفا	اصطفا	اصطفا	اصطفا	اصطفا	اصطفا	اصطفا	اصطفا	اصطفا	اصطفا	اصطفا	اصطفا	اصطفا	اصطفا	اصطفا	اصطفا	اصطفا	اصطفا																	
	۳۷	۳۶	۳۵	۳۴	۳۳	۳۲	۳۱	۳۰	۲۹	۲۸	۲۷	۲۶	۲۵	۲۴	۲۳	۲۲	۲۱	۲۰	۱۹	۱۸	۱۷	۱۶	۱۵	۱۴	۱۳	۱۲	۱۱	۱۰	۹	۸	۷	۶	۵	۴	۱۰۸۶۲	۲۰۲۴	دوستان تیکوه								
																																					۴۵	۱۰۸۶۲	احمد مرده						
2-D6																																						۲۳	۱۰۸۶۲	ایراب					
2-D6																																							۱۷۴	۱۰۸۶۲	ایران‌شاه				
2-D6	x	x			x	x	x	x	x	x	x	x	x	x	x	x	x	x	x	x	x	x	x	x	x	x	x	x	x	x	x	x	x	x	x	x	x	۶۲	۱۰۸۶۲	المودو					
2-D6																																							۴۱	۱۰۸۶۲	ایوب				
4-D1																																								۱۳۱	۱۰۸۶۲	باشماق			
2-B5																																								۴۴	۱۰۸۶۲	برد مرده			
2-D6																																								۹۶	۱۰۸۶۲	بارسانیان			
4-D1																																								۳۳	۱۰۸۶۲	تازه آباد			
4-D1																																								۶۲	۱۰۸۶۲	تخت			
2-D6																																									۵۴	۱۰۸۶۲	تمیرینگ		
4-B1																																								۳	۱۰۸۶۲	تنوره			
2-D6																																									۲۶	۱۰۸۶۲	تهمان قعه		
2-D6	x	x																																							۵۱	۱۰۸۶۲	جنیان		
2-B6																																									۶۱	۱۰۸۶۲	جهران تنگه		
2-D6																																									۵۲	۱۰۸۶۲	چاپان سقز		
2-B6	x																																								۴۴	۱۰۸۶۲	چاپان طبا		
2-B6	x																																								۱۲	۱۰۸۶۲	چالگاه		
2-D6																																										۲۲	۱۰۸۶۲	چناره	
2-B6	x																																									۵۳	۱۰۸۶۲	خانه حیران	
2-D6																																										۲۱	۱۰۸۶۲	دوله سیر	
2-D6																																										۱	۱۰۸۶۲	سراج آباد	
4-D1																																										۴	۱۰۸۶۲	سرد ره	
2-B6																																										۱۹	۱۰۸۶۲	سه پندان	
2-B6																																										۱۴	۱۰۸۶۲	سهد آباد	
2-B6	x																																									۴۵	۱۰۸۶۲	سهد آباد	
2-D6																																										۱۴	۱۰۸۶۲	سیاه دره	
2-D6																																											۲۹	۱۰۸۶۲	شاشاگل
2-B6																																											۳۳	۱۰۸۶۲	شیربف آباد

موقت	تأسیسات اقتصادی و اجتماعی										تأسیسات ارتباطی و انتقالی										خدمات پزشکی و آموزشی										تأسیسات عمومی					جمعیت	تعداد خانوار	شرح
	تولید برق	تولید آب	تولید گاز	تولید نفت	تولید برق	تولید آب	تولید گاز	تولید نفت	تولید برق	تولید آب	تولید گاز	تولید نفت	تولید برق	تولید آب	تولید گاز	تولید نفت	تولید برق	تولید آب	تولید گاز	تولید نفت	تولید برق	تولید آب	تولید گاز	تولید نفت	تولید برق	تولید آب	تولید گاز	تولید نفت										
۳۷	۳۶	۳۵	۳۴	۳۳	۳۲	۳۱	۳۰	۲۹	۲۸	۲۷	۲۶	۲۵	۲۴	۲۳	۲۲	۲۱	۲۰	۱۹	۱۸	۱۷	۱۶	۱۵	۱۴	۱۳	۱۲	۱۱	۱۰	۹	۸	۷	۶	۵	۴	۳	۲	۱		
3-H3																																				۱۷	باید در رطابا	
4-C3	x																																			۹۱	بمست	
4-A3	x	x																																		۵۲	بسطام	
4-C3																																				۴۷	بنا و جهان	
3-H3																																				۱۹	برد مره	
4-C3																																				۴۷	توکلان	
4-D1																																				۶۳	محمدفرخان	
4-C1																																				۲۷	جنارتو	
3-H2																																				۴۹	حاجی همدان	
4-C2																																				۴۰	خاله بازه	
4-B1	x	x																																		۴۸	خورخوره	
4-A3																																				۳۶	خوشه دره	
4-B1																																				۲۹	خوشندان	
4-A2																																				۵۶	دره میان طابا	
4-B1																																				۳۴	دره تقی	
4-C1																																				۲۸	دره شیخان	
4-B1																																				۷۳	دره قبله	
4-C4																																				۲۳	دره گاوان	
4-B3																																				۳۴	دره هوان	
4-A3																																				۴۰	دره گگاه	
4-B1																																				۶۵	دره دولت قلعه	
4-B2																																				۱۴	دره میان سالی	
2-B6																																				۶۵	روستای سقز	
4-B2																																				۲	رستم گسر	
4-C2																																				۴۶	سرخ موسی	
4-A1																																				۲۰	سرنج داغ	
3-H2																																				۲۸	سوتده	
4-B3																																				۲۲	سیرله	
3-H4																																				۱۰	سیف	
4-C4																																				۷۳	شاه قلعه	

موقعیت	تأسیسات اقتصادی واجتماعی										تأسیسات ارتباطی و آتقایی						خدمات پزشکی و دامپزشکی						تأسیسات آموزشی و فرهنگی						تأسیسات عمومی						شرح	تعداد خانوار
	آمادی	تولید	انرژی	تعمیرات	تعمیرات	تعمیرات	تعمیرات	تعمیرات	تعمیرات	تعمیرات	تعمیرات	تعمیرات	تعمیرات	تعمیرات	تعمیرات	تعمیرات	تعمیرات	تعمیرات	تعمیرات	تعمیرات	تعمیرات	تعمیرات	تعمیرات	تعمیرات	تعمیرات	تعمیرات	تعمیرات	تعمیرات	تعمیرات	تعمیرات	تعمیرات	تعمیرات	تعمیرات	تعمیرات		
3-11	×																																	حسین سالاران	۴۰	
1-116		×																																خرده لوکی	۷۵	
3-01																																		خرمتسا	۴۳	
1-116																																		خیدر	۶۹	
3-112																																		دره وزان جدید	۷	
3-112																																		دره زیارت علیا	۶۶	
2-116																																		دره وزان علیا	۲۵	
2-116																																		دره وزان سفلی	۳۴	
2-116																																		دره رگاه سلیمان	۷۲	
3-112																																		دره زیارت سفلی	۴۳	
3-01																																		دره آب	۳۱	
2-116																																			دره اسمعیله	۳۸
3-111																																		رنگه ریزان	۶۵	
3-112																																			سراجگاه	۵
1-116																																			سرتکتو	۷۰
4-111																																			سردره	۵۵
3-111																																			سرسیف	۱۳
3-01																																			سماقو	۷۸
3-03																																			سه کچله	۶
3-112																																			سپان زار	۳۶
3-112																																			سیف طاله	۲۵
3-112																																			شیمانجو	۲۱
4-111																																			طابیشه	۱۷
3-112																																			طاله جار	۴۹
3-01																																			عاقل آباد	۸
3-111																																			عرب لنگ	۴۶
3-02																																			قاصیله	۸
3-111																																			قتلاق پیل	۴۲
1-116																																			قتلاق قاضی	۲۷
1-116																																			قتلاق ملا	۲۵

شهرستان سدقز

ردیف	تأسیسات اقتصادی و اجتماعی											خدمات پزشکی و آموزشی							تأسیسات آموشی و تفریحی							تأسیسات عمومی							جمعیت	تعداد خانوار	شرح
	کشتی	سایه بان	آبگرمایی	سوله	آبگرمایی	آبگرمایی	آبگرمایی	آبگرمایی	آبگرمایی	آبگرمایی	آبگرمایی	آبگرمایی	کلینیک	دندانپزشکی	بیمارستان	کتابخانه	سایه بان	سایه بان	سایه بان	سایه بان	سایه بان	سایه بان	سایه بان	سایه بان	سایه بان	سایه بان	سایه بان	سایه بان							
۲۷	۲۶	۲۵	۲۴	۲۳	۲۲	۲۱	۲۰	۱۹	۱۸	۱۷	۱۶	۱۵	۱۴	۱۳	۱۲	۱۱	۱۰	۹	۸	۷	۶	۵	۴	۳	۲	۱									
2-A6																																			
3-G2																																			
1-H5																																			
2-A8																																			
1-H6	x																																		
3-G1																																			
4-A1																																			
2-A6																																			
3-H2																																			
3-H1																																			
3-H1																																			
3-G3																																			
3-H1																																			
3-G3																																			
3-H1																																			
3-G3																																			
3-G3																																			
3-G3																																			
3-G2																																			
1-H6																																			
3-G2																																			
3-G3																																			
3-F2																																			
3-H3																																			
1-G6																																			
2-D4																																			
2-O4																																			
2-A5																																			
2-D5																																			
2-A4																																			
1-H4																																			

موقعیت	تأسیسات اقتصادی و اجتماعی										خدمات پزشکی و آموزشی						تأسیسات عمومی				تعداد خانوار	شرح
	تعداد	تعداد	تعداد	تعداد	تعداد	تعداد	تعداد	تعداد	تعداد	تعداد	تعداد	تعداد	تعداد	تعداد	تعداد	تعداد	تعداد	تعداد	تعداد	تعداد		
1-04																		۲۱۲	۳۴	التون طبا		
2-05	x																	۳۹۱	۷۴	الکلو		
2-04		x																۸۹	۱۹	آبشار		
2-03							x											۲۴۶	۴۷	ایمانچی		
2-05																		۱۹۴	۳۶	ایمنجک		
2-04	x						x											۳۸۴	۶۹	باش بلاغ		
2-03																		۱۷۴	۳۹	بالاطو		
1-05																		۱۵۰	۲۸	بد آباد		
2-04																		۱۸۸	۳۲	برچم		
2-03																		۷۳	۲۰	بچه سور		
2-04																		۲۰۱	۴۲	بهریونس		
1-05																		۱۸۰	۳۵	تاوه قران		
2-05																		۱۳۲	۲۶	تیز آباد		
2-05																		۲۱۸	۴۱	تیگانلو		
2-05																		۴۷۹	۹۴	چاغرلو		
2-04																		۵۰۳	۹۷	چول ملو		
2-05																		۱۹۲	۳۲	چبچی خسوار		
2-04																		۱۱۶	۲۵	حاجی حسن		
2-03																		۱۴۵	۲۶	حسن آباد قاشق		
2-04																		۵۹	۱۱	حسن آباد گودرز		
2-05																		۹۶	۱۸	خانقاه شیخ		
2-03	x																	۵۴۰	۱۱۰	خوش قشلاق		
2-04																		۲۷۶	۵۳	خوشه دره		
2-04																		۳۲	۶	دانش الوجيه		
2-05																		۱۶۶	۳۴	دالو		
1-05																		۱۱۵	۲۶	دره پینه دان		
1-05																		۸۶	۲۳	دروغ دره		
2-04	x																	۲۱۵	۳۹	رخیم آباد		
2-03																		۹۸	۲۰	زلفیله		
2-05	x																	۳۲۸	۶۲	زهره		

شهرستان سقز

موتیث	تأسیسات اقتصادی واجتماعی							تأسیسات ارتباطی							تأسیسات آموزشی و فرهنگی							تأسیسات عمومی				تعداد خانوار	شرح											
	تولیدی	کشکرت	تعمیرات	انواعی	اصالی	اصول	اصول	اصول	اصول	اصول	اصول	اصول	اصول	اصول	اصول	اصول	اصول	اصول	اصول	اصول	اصول	اصول	اصول	اصول	اصول			اصول	اصول	اصول	اصول							
۲۷	۳۶	۳۵	۳۴	۳۳	۳۲	۳۱	۳۰	۲۹	۲۸	۲۷	۲۶	۲۵	۲۴	۲۳	۲۲	۲۱	۲۰	۱۹	۱۸	۱۷	۱۶	۱۵	۱۴	۱۳	۱۲	۱۱	۱۰	۹	۸	۷	۶	۵	۴	۳	۲	۱		
2-D5	x					x																															کردگند	
2-B5							x																														کریم آباد	
2-D4																																					کریم آباد ایماچی	
1-H4																																					کنه کز	
2-B3						x																															کویچه طلا	
1-H5	x																																				کهریزه	
2-B5	x																																				کیلان	
2-B4																																					کیله کیود	
2-C4	x	x	x	x	x	x	x	x																													گن تپه	
1-H4																																					گاوشله	
2-C5	x					x																															گلزاره علیا	
2-C5																																					گلزاره سظی	
2-B4																																					گودرز	
2-A5	x					x	x	x																													لگری	
2-B5	x																																				محمد آباد	
1-H5																																					مزرعه مستقل ایستگاه کشاورزی	
1-H4																																					مرکده	
2-A4																																					نویجار	
2-B4																																					نقد پنسه	
2-B4																																					پاپشخان	
2-B4						x	x																														یازی بلاقی	
2-D4	x						x	x																													پورقل	
																																					درهستان گورک مرتخ	
																																						احمد آباد سونج
1-F4																																					ارخ کند	
1-G4																																					آچی	
1-G5																																					بهرکتان	
1-B5																																					تدوینه	
1-F5	x	x					x	x																													چکمه	
1-G5																																						

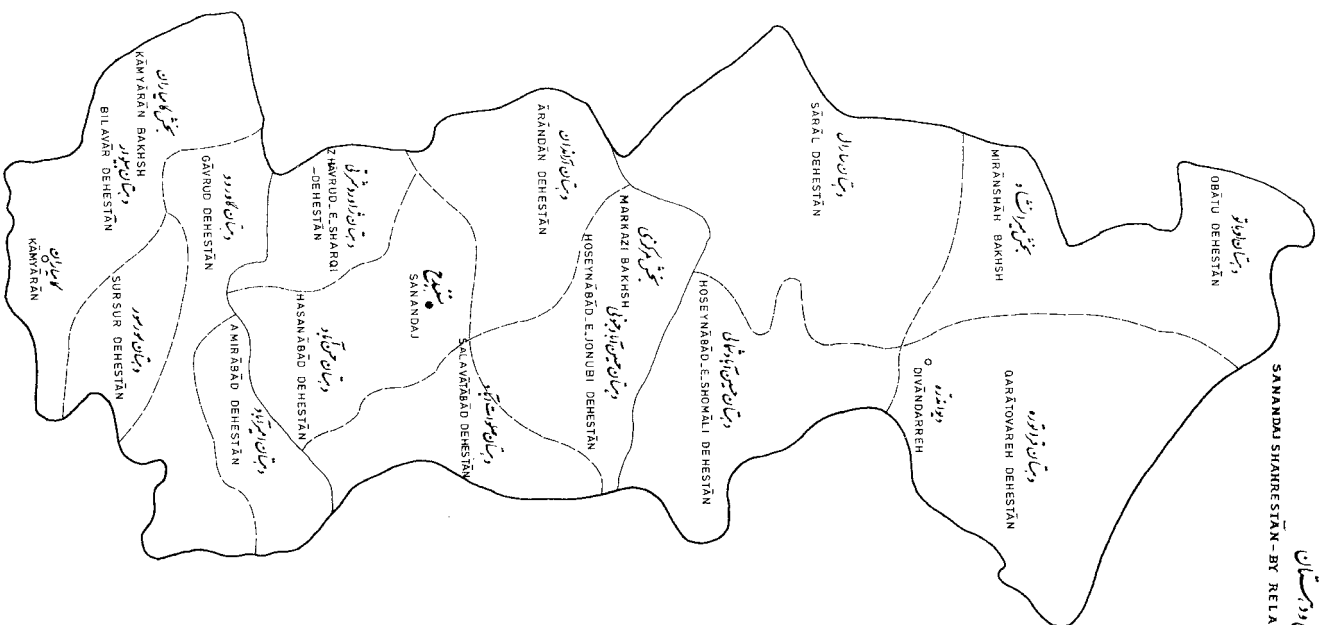
شهرستان سقز

موقت	تأسیسات اقتصادی و اجتماعی										خدمات پزشکی و آموزشی				تأسیسات آموشی و تفریحی					تأسیسات عمومی					وضع عمومی	تعداد خانوار	شرح										
	آب سرد	آب سرد	آب سرد	آب سرد	آب سرد	آب سرد	آب سرد	آب سرد	آب سرد	آب سرد	آب سرد	بهدار	پزشک	بیمار	سایر	سایر	سایر	سایر	سایر	سایر	سایر	سایر	سایر	سایر				سایر									
۳۶	۳۵	۳۴	۳۳	۳۲	۳۱	۳۰	۲۹	۲۸	۲۷	۲۶	۲۵	۲۴	۲۳	۲۲	۲۱	۲۰	۱۹	۱۸	۱۷	۱۶	۱۵	۱۴	۱۳	۱۲	۱۱	۱۰	۹	۸	۷	۶	۵	۴	۳	۲	۱		
1-E6																																				دارایی	
1-F4																																				سونج	
1-G4	x																																			سیدآباد	
1-E5					x																															شیخ جویدان	
1-F6													x																							شمیره تو	
1-F5					x																															طاهریفنده	
1-G5																																				علی آباد	
1-F5																																				قتلاقی افغانان	
1-G6																																				قتلاقی صالح بیگ	
1-E5																																				قهرمان	
1-E5																																				کاپی بند	
1-F5																																				کفردان	
1-F5																																				کویره کویر	
1-E5																																				کویره	
1-G5																																				مامشا	
1-F5	x																																			مرخز	
1-G5																																					ملقرنی
1-D6																																					میرگه نقشینده
1-E6	x																																				وزطسه
1-F4																																					هرمیه
1-G4																																					یازی بیلاقی
																																					درستان میرزه
1-E6																																					باباحسین
1-F6																																					بله جر
3-F1																																					پیرعمران
1-F6																																					توتوه
1-F6																																					جراغ ویس
3-F1																																					حمزه قرینان
3-E1																																					خاپوره ده

موقت	تأسیسات اقتصادی و اجتماعی										تأسیسات رفاهی اجتماعی						خدمات پزشکی و آموزشی					تأسیسات آموزشی و مذهبی					تأسیسات عمومی					تعداد خانوار	شرح				
	آب و برق	گاز	تعمیرات	تعمیرات	تعمیرات	تعمیرات	تعمیرات	تعمیرات	تعمیرات	تعمیرات	تعمیرات	تعمیرات	تعمیرات	تعمیرات	تعمیرات	تعمیرات	تعمیرات	تعمیرات	تعمیرات	تعمیرات	تعمیرات	تعمیرات	تعمیرات	تعمیرات	تعمیرات	تعمیرات	تعمیرات	تعمیرات	تعمیرات	تعمیرات	تعمیرات						
۳۷	۳۶	۳۵	۳۴	۳۳	۳۲	۳۱	۳۰	۲۹	۲۸	۲۷	۲۶	۲۵	۲۴	۲۳	۲۲	۲۱	۲۰	۱۹	۱۸	۱۷	۱۶	۱۵	۱۴	۱۳	۱۲	۱۱	۱۰	۹	۸	۷	۶	۵	۴	۳	۲	۱	
1-E6																																			سیاه در احمد	۵۴	
1-E6																																			سیاه در کینه	۲۵	
1-G6																																			قباظو	۹۳	
3-F1																																			فصلوچه	۹۲	
1-F6																																			قره چر	۴۵	
3-F1																																			قققه	۳۴	
1-F6																																			قوره دره	۳۰	
3-F1																																			کرویان	۲۷	
1-G6																																			کنده سوره	۵۲	
3-E1																																			کپله شین	۵۰	
1-F6																																			مازوحده اره	۲۹	
1-F6																																			مینو	۳۰	
1-F6																																			میرده	۲۶	

شهرستان باغچه‌سنگی و دهستان

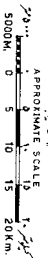
SANANDAJ SHAHRESTAN - BY RELATED BAKHSIS AND DEHESTANS.

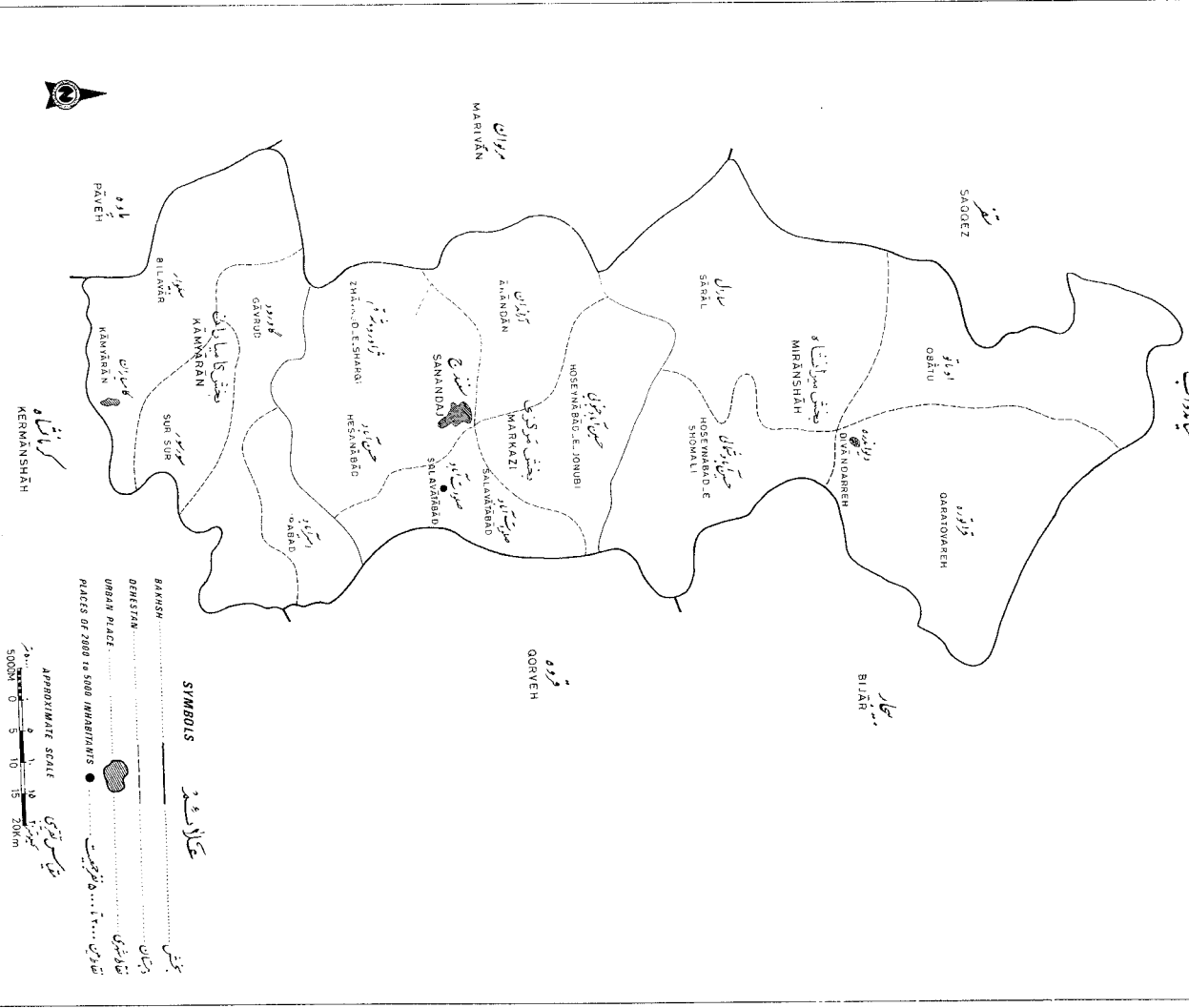


شماره ۱
شهرستان باغچه‌سنگی و دهستان

SYMBOLS

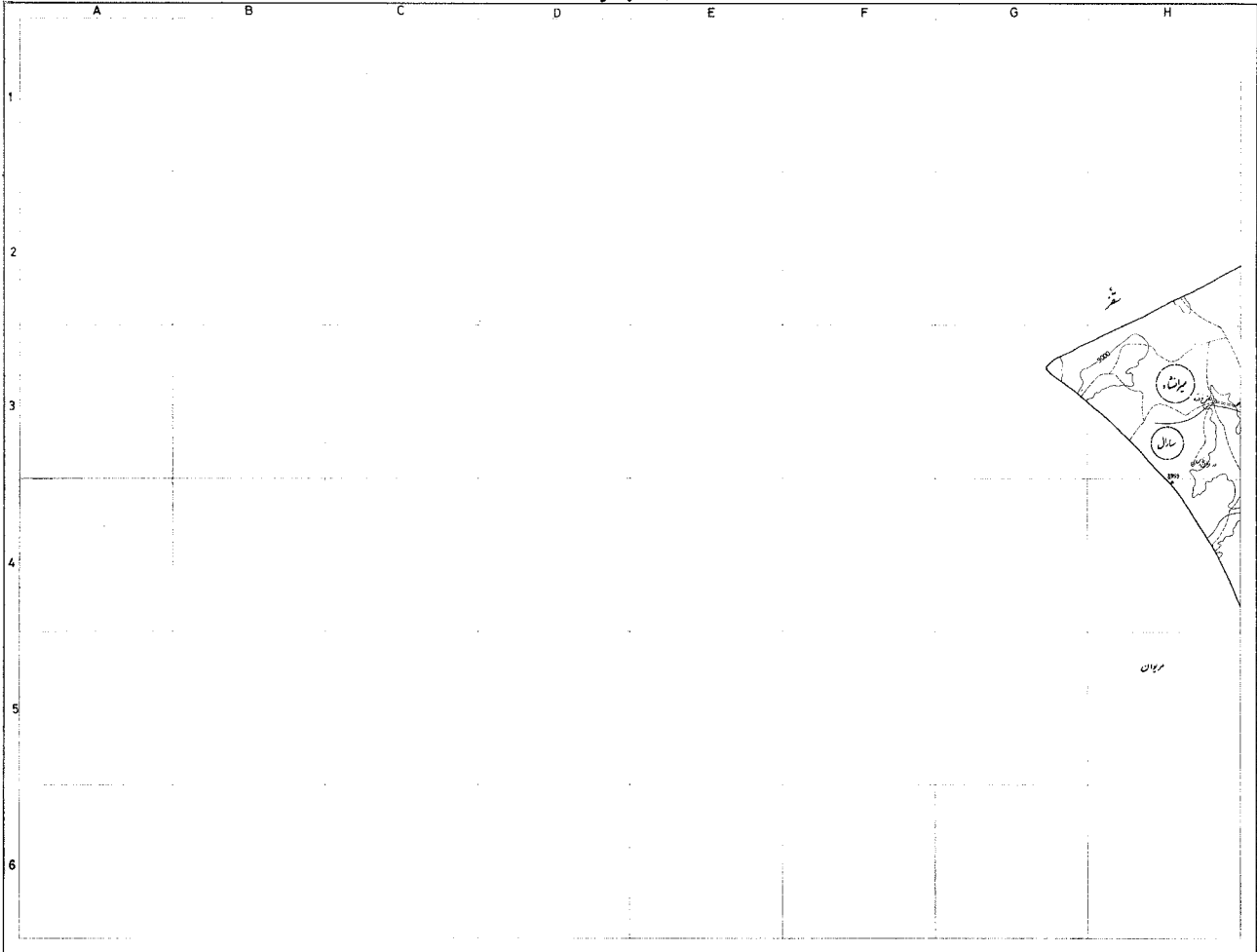
- INTERNATIONAL BOUNDARY
- SHAHRESTAN BOUNDARY
- BAKHSIS BOUNDARY
- DEHESTAN BOUNDARY
- SHAHRESTAN CENTER
- BAKHSIS CENTER





Large scale maps of this shahrestan showing dehestans, places and roads at the time of the National Census of Population and Housing, November 1976, map purchased from the Statistical Centre of Iran

نقشه مکانی شهرستان سمنان، تقسیم به یکبند درستانها، تقاضای شهری و تقاضای ۲۰۰۰ تا ۵۰۰۰ نفر جمعیت - آبان ماه ۱۳۵۵



جمهوری اسلامی ایران

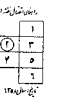


شهرستان سنندج

- شهر
- شهرک
- آبادی
- کلبه مسکونی
- کلبه غیر مسکونی
- پل
- کرانه
- حدود شهرستان
- حدود بخش
- حدود دهستان
- شماره
- جاده آسفالت
- جاده خاکی
- جاده خاکی آسفالته
- جاده آوار
- راه آبی
- قنات
- رودخانه
- تیمچه
- سیل
- سنگ
- چاه
- چاه قنات
- چاه عمیق
- چاه نیمه عمیق
- سخت
- فرودگاه
- ایستگاه راه آهن
- ایستگاه اتوبوس

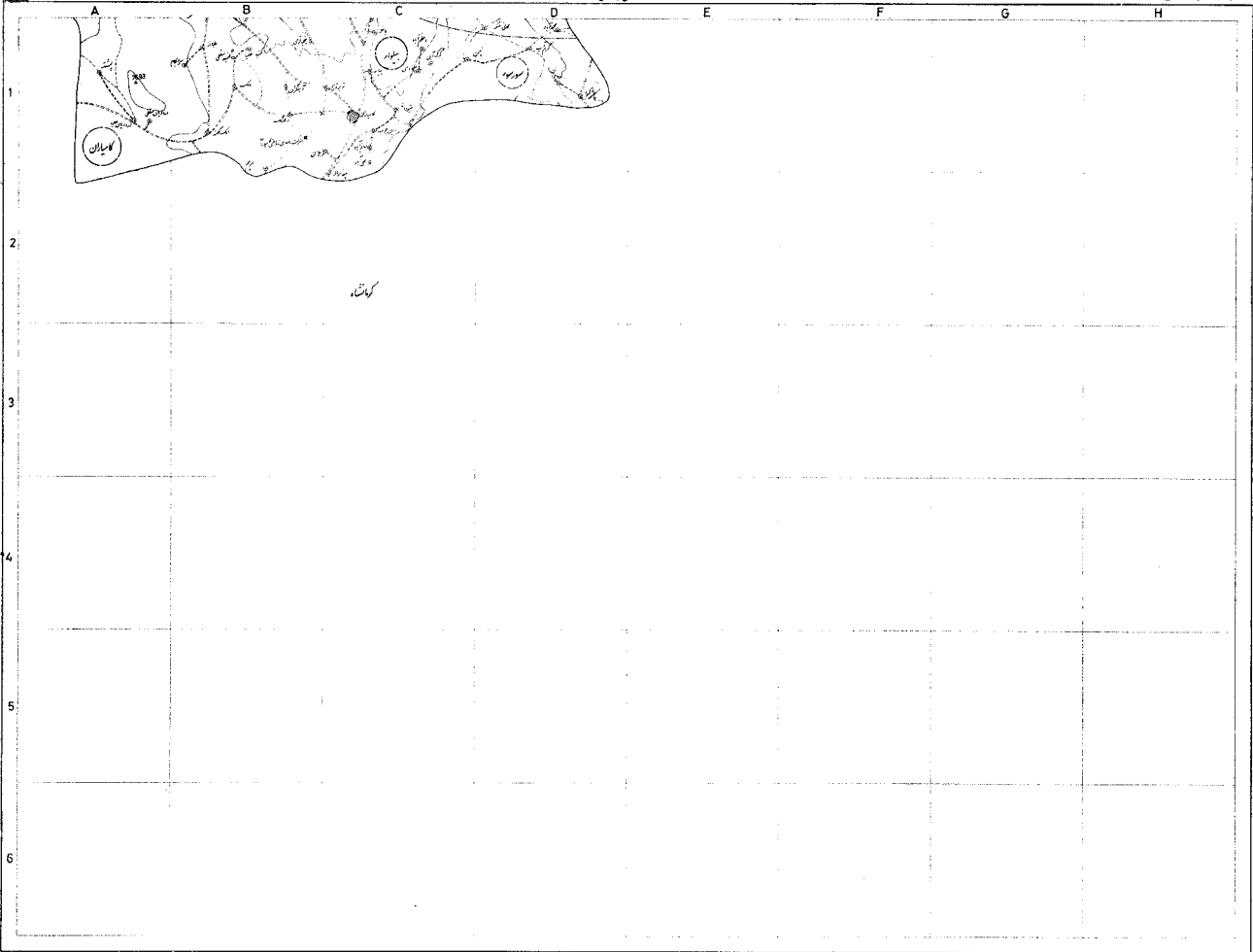


0 1 2 3 4 5 6 km

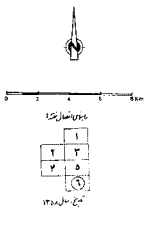


استان مازان

استان کردستان



- اسم
- شماره پستی
 - شماره نقشه
 - شماره ورقه
 - شماره برگه
 - شماره خط
 - شماره جداول
 - شماره نقاط
 - شماره خطوط
 - شماره بیابان
 - شماره تپه
 - شماره رودخانه
 - شماره سد
 - شماره کوهستان
 - شماره دریا
 - شماره بند
 - شماره ساختمان
 - شماره چاه
 - شماره آب



شهرستان سنندج

مهرت	تأسیسات اقتصادی و اجتماعی										تأسیسات آموزشی و تفریحی										تأسیسات عمومی										وضع	تعداد	شرح
	شرکت	تعداد	مردمان	تعداد	مردمان	تعداد	مردمان	تعداد	مردمان	تعداد	مردمان	تعداد	مردمان	تعداد	مردمان	تعداد	مردمان	تعداد	مردمان	تعداد	مردمان	تعداد	مردمان	تعداد	مردمان	تعداد	مردمان						
		۱۱۷	۶۳	۳	۱۴	۱۶	۷	۱۵	۱	۸۰	۸																۱۶۱۶۰۰	۲۹۹۳۸	شهرستان سنندج				
		۹	۲																								۴۴۹۱	۸۵۷	دوستان آرادان				
5-01	x																												اجگره				
5-01	x	x																											آرادان				
3-06	x																												تازه آباد د و سه				
3-B6	x																												تعود ارضدی				
3-B6	x	x																											د و سه				
3-06	x																												ساتيله				
3-06				x	x																								سراب فاميش				
5-01	x				x																								سرخه زج				
3-06																													شرکت راهسازی آبادان				
3-06	x																												صوفيان				
3-06	x																												کله گسان				
5-01																													کوره خجالی				
5-01																													کميز				
3-B5																													گاودره				
		۸	۷		۲	۱۱	۳	۱۴		۴	۱																		۷۵۸۰	۱۳۸۱	دوستان آیر آباد		
5-B3					x	x																								اشکفتان			
5-B4						x																								امیرآباد			
5-D4					x	x																								پنیران			
5-C5																														رانان			
5-F4	x				x	x																								رگن			
5-B4	x				x	x																								رمشت			
5-C4	x					x																								سینانو			
5-B4						x																								شرکت سهامی زراعی فوح			
5-F4	x					x																								صوفی آباد			
5-F4	x																													غلام آباد			
5-D5	x					x																								قودق			
5-B4						x																								قوردر			

شهرستان سنندج

موقت	تأسیسات اقتصادی و اجتماعی																							تعداد خانوار	شرح												
	تعمیرات	تعمیرات	تعمیرات	تعمیرات	تعمیرات	تعمیرات	تعمیرات	تعمیرات	تعمیرات	تعمیرات	تعمیرات	تعمیرات	تعمیرات	تعمیرات	تعمیرات	تعمیرات	تعمیرات	تعمیرات	تعمیرات	تعمیرات	تعمیرات	تعمیرات															
	۳۶	۳۵	۳۴	۳۳	۳۲	۳۱	۳۰	۲۹	۲۸	۲۷	۲۶	۲۵	۲۴	۲۳	۲۲	۲۱	۲۰	۱۹	۱۸	۱۷	۱۶	۱۵	۱۴	۱۳	۱۲	۱۱	۱۰	۹	۸	۷	۶	۵	۴	۳	۲	۱	
۵-D5	x																																				
۵-B4		x				x																															
۵-B4					x																																
۵-B4	x					x																															
۵-05	x																																				
۵-B4						x																															
۵-B4	x	x			x	x	x		x	x																											
۵-F4	x					x	x																														
۵-F4	x	x																																			
	۶	۶			۱۰	۳	۱۵	۵							۲	۱۲	۴	۸	۳				۱	۴	۱	۱	۱	۸	۳								
۱-B6						x																															
۱-B5																																					
۱-04																																					
۱-B3																																					
۱-D3																																					
۱-06																																					
۱-B3																																					
۱-02		x																																			
۱-B4	x																																				
۱-B2																																					
۱-B3																																					
۱-03																																					
۱-04																																					
۱-B5	x																																				
۱-04																																					
۱-04																																					
۱-04																																					
۱-05		x																																			
۱-A6																																					

شرح	تعداد خانوار	جمعیت	نوع بهره‌برداری			تأسیسات عمومی				تأسیسات آموزشی و فرهنگی					خدمات پزشکی و دامپزشکی				تأسیسات ترابری و اتصالاتی							تأسیسات اقتصادی و اجتماعی					مجموع						
			آب‌آبادی	آب‌معدنی	تولید برق	مستقیم	غیرمستقیم	تعمیرات	تعمیرات اساسی	تعمیرات جزئی	تعمیرات پیشگیرانه	تعمیرات اصلاحی	تعمیرات نظارتی	تعمیرات نگهداری	تعمیرات تعمیرات	تعمیرات بازسازی	تعمیرات توسعه	تعمیرات تجهیز	تعمیرات ارتقاء	تعمیرات بهینه‌سازی	تعمیرات نگهداری	تعمیرات نظارتی	تعمیرات تعمیرات	تعمیرات بازسازی	تعمیرات توسعه	تعمیرات تجهیز											
۱	۲	۳	۴	۵	۶	۷	۸	۹	۱۰	۱۱	۱۲	۱۳	۱۴	۱۵	۱۶	۱۷	۱۸	۱۹	۲۰	۲۱	۲۲	۲۳	۲۴	۲۵	۲۶	۲۷	۲۸	۲۹	۳۰	۳۱	۳۲	۳۳	۳۴	۳۵	۳۶		
علی آباد کرتو	۶۳	۳۲۸	۲	۵	۱																																
علی آباد مهران	۴۷	۲۶۳	۲	۶	۱																																
قاشق	۲۰	۱۳۳	۲	۷	۱																																
قلعه جقه	۲۸	۴۵۸	۲	۵	۲																																
قوسچاق	۶۳	۳۸۱	۲	۵	۲																																
کافلی	۲۶	۱۸۲	۲	۵	۱																																
کانسی چای	۵۹	۳۳۱	۲	۵	۲																																
کانسی سفید	۲۱	۴۴۸	۲	۶	۲																																
کانسی شیرین	۳۶	۲۱۲	۲	۶	۱																																
کانسی کبود	۴۸	۲۶۸	۲	۶	۱																																
کنک	۵۰	۲۸۷	۲	۶	۱																																
کرتو	۸۵	۴۹۰	۲	۵	۱																																
کروز	۱۵	۱۰۹	۲	۷	۱																																
کسن‌نزان	۱۲۷	۷۱۰	۲	۵	۲																																
کلکان	۱۴۱	۹۱۸	۲	۶	۲																																
کلکه چار	۹۳	۴۸۳	۲	۵	۱																																
کلهبه قران	۳۰	۱۴۸	۲	۵	۲																																
کیله کبود	۶۲	۴۱۰	۲	۵	۲																																
کل تپه	۳۵	۲۰۸	۲	۵	۱																																
گوربا با علی	۶۳	۳۴۴	۲	۴	۱																																
گوسه ای	۶۱	۴۰۸	۲	۵	۲																																
مهران سفلی	۵۲	۲۷۷	۲	۵	۱																																
مهران علیا	۱۲۳	۷۵۸	۲	۵	۱																																
مسعود آباد	۲۲	۱۲۹	۲	۷	۱																																
مسودی	۴۶	۲۵۹	۲	۶	۱																																
میرسعید	۱۰	۵۷	۲	۵	۱																																
پیوزباشی کندی	۴۶	۲۷۱	۲	۵	۱																																

موقت ابتدای رویش	تأسیسات اقتصادی و اجتماعی						تأسیسات رفاهی اجتماعی						خدمات پزشکی و آموزشی						تأسیسات آموزشی و مذهبی						تأسیسات عمومی				تعداد خانوار	شرح
	کلیت تعدادی رویش	تعدادی تعدادی	تعدادی تعدادی	تعدادی تعدادی	تعدادی تعدادی	تعدادی تعدادی	تعدادی تعدادی	تعدادی تعدادی	تعدادی تعدادی	تعدادی تعدادی	تعدادی تعدادی	تعدادی تعدادی	تعدادی تعدادی	تعدادی تعدادی	تعدادی تعدادی	تعدادی تعدادی	تعدادی تعدادی	تعدادی تعدادی	تعدادی تعدادی	تعدادی تعدادی	تعدادی تعدادی	تعدادی تعدادی	تعدادی تعدادی	تعدادی تعدادی	تعدادی تعدادی	تعدادی تعدادی	تعدادی تعدادی	تعدادی تعدادی		
5-A4	x																				۱	۲	۳	۴	۱۰۹	۲۳	سیوه			
6-B1																					۲	۳	۴	۵	۶	۷	۱۱	سرچم		
5-A6	x	x			x	x	x														۱	۲	۳	۴	۵	۶	۷	شاهینی		
6-C1	x			x	x	x	x														۲	۳	۴	۵	۶	۷	۸	شیروانه		
6-B1	x				x																x	x	۲	۳	۴	۵	۶	شرکت سهامی زراعی کامیاران		
6-B1																					۱	۲	۳	۴	۵	۶	۷	طیسهانه		
6-C1																					۲	۳	۴	۵	۶	۷	۸	علی آباد		
5-B5															x						۱	۲	۳	۴	۵	۶	۷	عصرآباد		
5-B6															x						۱	۲	۳	۴	۵	۶	۷	کبک گذار		
6-D1	x																				۱	۲	۳	۴	۵	۶	۷	کرمپوان		
5-B6																												کمره گئی		
5-A6															x						۱	۲	۳	۴	۵	۶	۷	کلانسی		
5-A6																					۱	۲	۳	۴	۵	۶	۷	کورود رفسلی		
5-A6																					۱	۲	۳	۴	۵	۶	۷	کورود رفسلیا		
4-B5						x															۱	۲	۳	۴	۵	۶	۷	کاشنسر		
4-B5	x	x			x	x	x														۲	۳	۴	۵	۶	۷	۸	گازرخانی		
5-A6	x																				۲	۳	۴	۵	۶	۷	۸	گساو انجمن		
5-A6	x																				۲	۳	۴	۵	۶	۷	۸	گاودان شریف		
6-C1																					۱	۲	۳	۴	۵	۶	۷	گورگ آبی		
6-D1																					۱	۲	۳	۴	۵	۶	۷	گرماب		
5-A6																					۲	۳	۴	۵	۶	۷	۸	گشکی		
6-B1																					۱	۲	۳	۴	۵	۶	۷	گشک سفلی		
6-B1																					۱	۲	۳	۴	۵	۶	۷	گشک علیا		
5-A6																					۱	۲	۳	۴	۵	۶	۷	گشک سادات		
5-A6																					۱	۲	۳	۴	۵	۶	۷	گشک کهنه		
6-C1	x																				۱	۲	۳	۴	۵	۶	۷	گشک مان		
5-B6																					۲	۳	۴	۵	۶	۷	۸	گشک ماویان		
4-B6																					۱	۲	۳	۴	۵	۶	۷	گشک میسراب		
5-A6	x																				۱	۲	۳	۴	۵	۶	۷	محمد یاره		
6-B1																					۲	۳	۴	۵	۶	۷	۸	ورمهنک		

موقت	تأسیسات اقتصادی و اجتماعی										خدمات پزشکی و آموزشی				تأسیسات آموزشی و مذهبی										تأسیسات عمومی		شرح										
	شرکت	فروش	انرژی	تعمیرات	معماری	تعمیرات	آسیب	تعمیرات	تعمیرات	تعمیرات	تعمیرات	بیمار	تعمیرات	تعمیرات	تعمیرات	تعمیرات	تعمیرات	تعمیرات	تعمیرات	تعمیرات	تعمیرات	تعمیرات	تعمیرات	تعمیرات	تعمیرات	تعمیرات		تعمیرات	تعمیرات	تعمیرات	تعمیرات						
۳۷	۳۶	۳۵	۳۴	۳۳	۳۲	۳۱	۳۰	۲۹	۲۸	۲۷	۲۶	۲۵	۲۴	۲۳	۲۲	۲۱	۲۰	۱۹	۱۸	۱۷	۱۶	۱۵	۱۴	۱۳	۱۲	۱۱	۱۰	۹	۸	۷	۶	۵	۴	۳	۲	۱	
6-B1																																		۲۲۷	۳۴	بینجه قوی	
6-C1						x	x																										۳۷۷	۶۷	یغواسی		
4-H5	x																																۴۱۲	۸۳	یزیدر		
																																		۱۲۰۴۶	۲۴۲۷	دهستان حسن آباد	
5-D2																																		۲۵	۹	ایستگاه ۲۵ شهرپور	
5-D2																																		۱۱۰	۲۲	اسپالوه	
5-C2										x																									۱۴	۵	ایستگاه پرورش طیور
5-C2																																		۲	۱	انبار کشاورزی و کود شیمیایی	
5-C2																																		۲	۱	انبار ماشین آلات کشاورزی	
5-C4																																			۲۴۱	۴۰	انگوزان
5-C2											x																							۱	۱	بیمارستان مسلولین	
5-D4																																			۱۹۶	۳۸	بسویان
5-D2																																		۶	۴	پلیس راه	
5-D3																																			۲۱۳	۴۳	تجره
5-C4																																		۲	۱۲	نازه آباد شینه	
5-C3																																			۱۷۴	۲۸	چنو
5-D3																																			۱۷۲	۳۲	چناران
5-C2	x	x																																۲	۲۲۲	حسن آباد	
5-C1																																			۲	۳۰۴	حاجی آباد
5-C2																																			۲	۴۴	خشکهدول
5-C2																																			۲	۱۱	خانقاه سنندج
5-C4																																			۲	۳۰	دول کورو
5-D2	x	x																																	۲	۹۶	دوشان
5-C3																																			۱	۹	دول باغ
5-D2																																			۲	۴۴	دگی میران
5-D4	x	x																																	۱	۲۳	دوره پمپا
5-C4																																			۱	۱۶	رزوان
5-D2																																			۲	۳۷	سرنجیمانعلیا
5-C4																																			۱	۳۵	سمران

موقت	تأسیسات اقتصادی واجتماعی											تأسیسات آموزشی و تفریحی					تأسیسات عمومی				وضع	جمعیت	تعداد خانوار	شرح												
	آبادی	شرکت	تعدادی	تعدادی	تعدادی	تعدادی	تعدادی	تعدادی	تعدادی	تعدادی	تعدادی	تعدادی	تعدادی	تعدادی	تعدادی	تعدادی	تعدادی	تعدادی	تعدادی	تعدادی					تعدادی	تعدادی	تعدادی	تعدادی	تعدادی	تعدادی	تعدادی					
۳۷	۳۶	۳۵	۳۴	۳۳	۳۲	۳۱	۳۰	۲۹	۲۸	۲۷	۲۶	۲۵	۲۴	۲۳	۲۲	۲۱	۲۰	۱۹	۱۸	۱۷	۱۶	۱۵	۱۴	۱۳	۱۲	۱۱	۱۰	۹	۸	۷	۶	۵	۴	۳	۲	۱
5-D4	x					x									x																					سمان
5-C3							x								x																					سرنجیانصعلی
5-C2									x																											شرکت نفت
5-C3							x								x																					شمینہ
5-C4																																				شمیلان
5-C4																																				علی آباد بزیندر
5-C2	x		x	x	x																															غمبریزان
5-C4																																				فقیہ سلیمان
5-C2																																				فرود گاه سنندج
5-C4																																				قران
5-C2							x								x																					قرادیان
5-D2																																				قار
5-D3	x	x					x	x	x																											قصریان
5-C4	x																																			قهوه خانه ۱ و ۸ و آسیای ارد
5-D2	x																																			قهوه خانه چشم ماران
5-D4							x	x																												کانتی سواران
5-C3																																				کیلک
5-D4																																				گروآباد
5-C1																																				کمیترجدید
5-C2																																				کارخانه یخ
5-D2																																				گرمیدر
5-D2																																				گریزه
5-C3	x																																			لنج آباد
5-C3																																				موینه
5-C1																																				مبارک آباد
5-D3																																				نصرت آباد
5-B1	x	x																																		نوره
5-D3	x																																			نران
5-C2																																				نیروگاه برق سنندج
5-C2																																				وبله فریدونی

شماره پیمان	شرح	تعداد خانوار	جمعیت	نوع راه				تاسیسات عمومی							تاسیسات آموزشی و مذهبی					خدمات پزشکی و درمانی				تاسیسات اجتماعی و تفریحی				تاسیسات اقتصادی و اجتماعی												
				آب	برق	سفالی	سبیلی	ساده	مدرسه	پیشرفته	مسجد	سایر	سایر	سایر	سایر	سایر	سایر	سایر	سایر	سایر	سایر	سایر	سایر	سایر	سایر	سایر														
۳۷	۱	۲	۳	۴	۵	۶	۷	۸	۹	۱۰	۱۱	۱۲	۱۳	۱۴	۱۵	۱۶	۱۷	۱۸	۱۹	۲۰	۲۱	۲۲	۲۳	۲۴	۲۵	۲۶	۲۷	۲۸	۲۹	۳۰	۳۱	۳۲	۳۳	۳۴	۳۵	۳۶	۳۷			
5-D4	هوانله	۴۹	۲۶۹																																					
	دهستان حین آباد جنوبی	۱۸۰۴	۹۶۴۰																																					
5-D1	بامبرز	۱۹۲	۹۹۰																																					
3-D5	بازی راب	۵۴	۳۰۸																																					
3-04	باینجوب	۱۹۹	۹۴۷																																					
3-D6	تازه آباد کترواسع	۱۹	۱۰۳																																					
3-D6	تازه آباد فراکل	۳۲	۱۹۲																																					
3-06	تیسرگزان	۳۵	۱۸۷																																					
3-D6	تابع خلیجیان	۱	۲																																					
3-B5	جمیرقلاں	۴۶	۲۷۰																																					
3-05	چرندو	۷۴	۳۸۹																																					
3-06	چهل گزی	۲۷	۱۵۲																																					
3-B5	چقاق	۶۴	۳۶۰																																					
3-D5	خلیفه ترخان	۴۵	۲۳۴																																					
3-D6	خلیجیان	۱۵۵	۸۱۳																																					
3-B5	خساک روزی	۱۶	۸۹																																					
3-D5	دول بندی	۳۳	۱۸۹																																					
3-05	سنک سعید	۵۳	۲۵۴																																					
3-D6	سد قنلاق	۱	۶																																					
3-E5	شیخ وچم	۴۲	۲۲۸																																					
3-B5	شقرصد سید محی الدین	۲	۱۷																																					
3-05	عالیجان	۱۲	۵۷																																					
3-D5	عباس آباد	۶	۳۶																																					
3-D6	عبسی در	۴۰	۱۰۲																																					
3-D5	قهوه خانهاق	۲	۶																																					
3-D6	فلیان	۸۸	۵۲۹																																					
3-B5	فلوزه	۳۷	۲۱۸																																					
3-B5	فلله چنلق	۳۰	۱۷۴																																					

تاریخ	شرح	تعداد خانوار	جمعیت	وضع		تأسیسات عمومی							تأسیسات آموزشی و تفریحی						تأسیسات سربامی اجتماعی						موت														
				رشد درصد	آبادی رشد	بست بیماری	بست تفریح	بست تفریح	بست تفریح	بست تفریح	بست تفریح	بست تفریح	بست تفریح	بست تفریح	بست تفریح	بست تفریح	بست تفریح	بست تفریح	بست تفریح	بست تفریح	بست تفریح	بست تفریح																	
۱۰۰	۱۰۰	۱۰۰	۱۰۰	۱۰۰	۱۰۰	۱۰۰	۱۰۰	۱۰۰	۱۰۰	۱۰۰	۱۰۰	۱۰۰	۱۰۰	۱۰۰	۱۰۰	۱۰۰	۱۰۰	۱۰۰	۱۰۰	۱۰۰	۱۰۰	۱۰۰	۱۰۰	۱۰۰	۱۰۰	۱۰۰	۱۰۰	۱۰۰	۱۰۰	۱۰۰	۱۰۰	۱۰۰	۱۰۰	۱۰۰					
5-D1	کوله مرد	۳۱	۱۸۹	۳	۴	۶	۲																																
5-D4	کانون کارآموزی	۱	۳	۶	۲	۱																																	
3-B5	کانشی تاله	۱۲	۷۴	۲	۷	۱																																	
3-D6	گسز دره	۵۲	۲۳۶	۲	۷	۱																																	
5-D1	سرزه	۳۹	۲۳۲	۲	۶	۱																																	
3-D5	ماسق علیا	۵۰	۲۹۹	۲	۵	۱																																	
3-D5	ماسق سفلی	۶۲	۳۳۴	۲	۷	۱																																	
3-B4	مساد بان دول	۳۳	۲۰۴	۲	۷	۱																																	
3-B6	ماچکه علیا	۱۱۱	۵۷۰	۲	۶	۱																																	
3-B5	ماچکه سفلی	۹۲	۴۱۴	۲	۶	۱																																	
3-B5	معین آبسار	۱۲	۸۴	۲	۷	۱																																	
5-D1	ننله	۲۴	۱۴۹	۲	۴	۲																																	
	دستار حین آبادشالی	۲۱۷۸	۱۲۲۳۵																																				
3-B3	ابراهیم آباد سفلی و علیا	۲۹	۱۶۵	۲	۵	۱																																	
3-D3	احمدآباد	۶۷	۴۲۵	۲	۶	۱																																	
3-D3	اصحاب	۲۴	۱۵۹	۲	۵	۱																																	
3-D3	اقبالغ	۵۷	۳۳۴	۲	۵	۱																																	
3-D4	اکیسراساد	۳۹	۲۴۳	۲	۵	۱																																	
3-F4	امروله	۸۷	۴۶۰	۲	۵	۱																																	
3-B5	بانجقلو	۶۴	۳۳۳	۲	۵	۲																																	
3-B4	باقل آباد	۱۲۵	۷۰۷	۲	۲	۱																																	
3-B3	برقلعه	۱۷	۱۰۹	۲	۶	۱																																	
3-D4	تازه آباد بزان قسران	۳۶	۲۲۳	۲	۲	۱																																	
3-D4	تفتیله	۱۷	۱۰۷	۲	۵	۱																																	
3-B5	چرمیله	۷۲	۳۵۱	۲	۵	۱																																	
3-D5	حسین آباد	۱۷۷	۸۸۹	۲	۲	۱																																	
3-D4	خرکه	۵۱	۳۶۰	۲	۵	۲																																	
3-D2	درسته	۶۴	۳۴۰	۲	۵	۲																																	
3-D4	دلو آمده	۱۸	۱۰۵	۲	۵	۱																																	

موقت آبادی ریشه	نیاسات اقتصادی و اجتماعی								نیاسات اجتماعی و فرهنگی							خدمات پزشکی و درمانی							نیاسات آموزشی و تفریحی								نیاسات عمومی							تعداد خانوار	شرح
	آبادی ریشه	تفریح و ورزش	آموزش و تفریح	آموزش و تفریح	آموزش و تفریح	آموزش و تفریح	آموزش و تفریح	آموزش و تفریح	آموزش و تفریح	آموزش و تفریح	آموزش و تفریح	آموزش و تفریح	آموزش و تفریح	آموزش و تفریح	آموزش و تفریح	آموزش و تفریح	آموزش و تفریح	آموزش و تفریح	آموزش و تفریح	آموزش و تفریح	آموزش و تفریح	آموزش و تفریح	آموزش و تفریح	آموزش و تفریح	آموزش و تفریح	آموزش و تفریح	آموزش و تفریح	آموزش و تفریح	آموزش و تفریح										
۳۷	۳۶	۳۵	۳۴	۳۳	۳۲	۳۱	۳۰	۲۹	۲۸	۲۷	۲۶	۲۵	۲۴	۲۳	۲۲	۲۱	۲۰	۱۹	۱۸	۱۷	۱۶	۱۵	۱۴	۱۳	۱۲	۱۱	۱۰	۹	۸	۷	۶	۵	۴	۳	۲	۱			
3-D2		x			x	x																	x		x				x	۱	۲	۲	۴۶۶	۸۰	زانغسفلی				
3-D2					x	x																	x		x					۱	۵	۲	۴۵۳	۸۰	زانغه علیا				
3-B5					x	x																				x			۲	۵	۲	۳۰۰	۶۱	سراب باینجلو					
3-D4	x													x	x								x						۱	۲	۲	۱۰۱	۱۷	سراب میرزا					
3-E4					x																				x				۲	۵	۲	۲۹۰	۵۰	سیاسران علیا					
3-E4	x				x	x																		x					۲	۵	۲	۴۰۳	۷۳	سیاسران سفلی					
3-B4					x																				x				۱	۵	۲	۲۱۸	۴۱	صانقی آباد					
3-F4					x																				x				۱	۵	۲	۲۱۶	۳۷	صیدان					
3-D2					x	x																				x			۲	۵	۲	۴۵۳	۶۶	غیبی سور					
3-D3					x	x	x							x															۱	۵	۲	۴۴۰	۸۰	قجر					
3-D1					x																		x	x					۱	۲	۲	۲۲۶	۴۰	قره غیبی					
3-O4	x										x	x	x												x				۱	۲	۲	۹۴	۱۹	قلانه رشک					
3-D1																													۱	۵	۲	۱۹۱	۳۳	قلعه جعفرلی					
3-O3						x																					x			۱	۲	۲	۴۶۹	۷۹	کچک				
3-E4					x	x																					x			۱	۵	۲	۲۷۵	۵۲	کنزی کرمان				
3-D4																											x			۱	۵	۲	۲۵۸	۴۲	کلهرباد				
3-D2	x				x		x																				x			۲	۵	۲	۲۷۶	۵۱	کسولیه				
3-E4					x																									۲	۵	۲	۲۱۴	۴۱	کیله سفید				
3-D4						x								x	x	x													۱	۵	۲	۴۳۳	۸۵	گسوزان علیا					
3-D5															x	x													۱	۵	۲	۲۶۱	۵۰	گسوزان سفلی					
3-D3																													۱	۵	۲	۱۳۲	۲۲	محموده					
3-F4						x																								۱	۵	۲	۲۷۸	۵۶	منصوربلاعی				
3-F4	x				x	x	x	x																						۱	۵	۲	۴۷۸	۷۹	موس آباد				
																																	۱۴۳۱۰	۲۹۵۷	دهستان ژاورود شرقی				
5-B3																														۱	۲	۲	۱۸۰	۴۱	انسدر				
5-B3																														۱	۲	۳	۴۴	۷	انسدراب				
5-B4																														۱	۲	۲	۳۷۷	۷۸	بسرلانه				
5-B3																														۱	۲	۲	۸۸	۲۱	بسرزاب				
5-B3																														۱	۵	۲	۶۶	۱۵	پنلهدر				

موتد	تأسیسات اقتصادی واجتماعی											تأسیسات رفاهی اجتماعی					خدمات پزشکی واداری											تأسیسات آموزشی و تفریحی										تأسیسات عمومی					شرح	تعداد خانوار	جمعیت
	ساخت	تعمیر	انباری	تعمیر	تعمیر	تعمیر	تعمیر	تعمیر	تعمیر	تعمیر	تعمیر	تعمیر	تعمیر	تعمیر	تعمیر	تعمیر	تعمیر	تعمیر	تعمیر	تعمیر	تعمیر	تعمیر	تعمیر	تعمیر	تعمیر	تعمیر	تعمیر	تعمیر	تعمیر	تعمیر	تعمیر	تعمیر	تعمیر	تعمیر	تعمیر	تعمیر									
5-B2																																		۱۷۱	۳۶	ملکشان علیا									
5-B2					x																												۱۷۷	۳۴	ملکشان سفلی										
5-B4						x																										۲۷۸	۴۶	وصی سفلی											
5-B4					x	x																										۱۹۵	۳۸	وصی علیا											
5-B3																																۲۷	۵	هشلی											
5-A2					x		x	x																								۱۱۵۷	۲۲۹	هشمیر											
		۱۳		۱		۱۲	۵	۱۴		۸	۳				۳۱	۸				۶	۱	۴۰		۳۵		۲	۴				۱۲۱۸۰	۲۰۳۶	دوستان سارال												
3-04	x															x							x									۳۵۹	۶۶	امراسیاب											
3-A4																																	۱۱۸	۲۰	افشلاع										
3-03	x				x																			x								۴۱۲	۶۶	اللهد رسولی											
3-03	x				x	x																										۳۹۰	۷۶	الله د ره علیا											
3-A4	x																															۱۱	۴	باساگو											
3-B1						x	x	x																x								۲۶۰	۳۷	بسر د هره بیگی ارج											
3-B3																x	x															۲۷۹	۵۱	بسر د سعید											
3-C2																x								x								۲۰۶	۴۴	نازه آباد آصف											
3-B2					x																											۲۷۶	۴۰	نازه آباد امین											
3-B4																																۱۷۵	۲۸	نازه آباد د ولهر											
3-A4																																۶۶	۱۳	نازه آباد قاضی											
3-C2																x								x								۱۶۴	۳۱	نازه آباد گلانه											
3-B1					x																			x								۳۶۲	۶۱	تیریزخاتون											
3-02								x																		x						۳۲۳	۶۲	حاجی موسی											
3-A4	x																															۲۲	۲	حاجی آباد											
3-B1																																۷۳	۱۵	حمن آباد											
3-A4	x																															۷۸	۱۱	خنجر علیا											
3-A4																																۴۹	۹	خنجر سفلی											
3-01																	x								x							۳۲۶	۴۸	د بیاع											
3-A3	x																															۵۹	۱۰	د رویشان											
3-A1																																۲۸۱	۴۵	د درد زردان											
3-B2																	x															۶۷	۹	د رویان											

موتیف	تأسیسات اقتصادی واجتماعی										تأسیسات ارتباطی اجتماعی						خدمات پزشکی و درمانی								تأسیسات آموزشی و فرهنگی										تأسیسات عمومی							جمعیت	تعداد خانوار	شرح
	سخت	نوسازی	انواعی	تعمیرات	تعمیرات	تعمیرات	تعمیرات	تعمیرات	تعمیرات	تعمیرات	تعمیرات	تعمیرات	تعمیرات	تعمیرات	تعمیرات	تعمیرات	تعمیرات	تعمیرات	تعمیرات	تعمیرات	تعمیرات	تعمیرات	تعمیرات	تعمیرات	تعمیرات	تعمیرات	تعمیرات	تعمیرات	تعمیرات	تعمیرات	تعمیرات	تعمیرات	تعمیرات	تعمیرات										
۲۷	۳۱	۳۵	۳۴	۲۳	۲۲	۳۱	۳۰	۲۹	۲۸	۲۷	۲۶	۲۵	۲۴	۲۳	۲۲	۲۱	۲۰	۱۹	۱۸	۱۷	۱۶	۱۵	۱۴	۱۳	۱۲	۱۱	۱۰	۹	۸	۷	۶	۵	۴	۳	۲	۱								
2-H3																																				در رویان فارس								
2-H3																																				در وزخ دزه								
3-B4																																				ز لکمه								
3-B3																																				زردک								
3-A1	x																																			شریف آباد								
3-C1	x																																			شیخ حیدر								
3-C2	x																																			طیطاق								
1-B6																																				علی آباد								
3-B4																																				علی آباد دوله ریش								
3-A5																																				نسرهاد آباد								
3-A1																																				قفلان راغسی								
3-A2																																				قزل بلاغ								
3-C1																																				قلعه ریحانه								
3-B1																																				قلعه گاه								
3-B3																																				قلعه ولیسانه								
3-B1																																				کانسی سید مراد								
3-C2																																				کانسی کیود								
3-A4																																				کوش غنیمت								
3-A3																																				کول								
3-B3	x																																			گاواهن نو								
3-A2																																				گرچی								
3-A3	x																																			گرمیل سفلی								
3-A3																																				گرمیل علیا								
3-C2																																				گلانه								
3-B1																																				گلمسور								
3-B1																																				مسره دره								
3-B2																																				میشاو								
3-B2																																				نعل شکس								
3-B4																																				هانه گلان								
3-B2																																				هزارکانیان								

شهرستان سندج

موقت	تأسیسات اقتصادی واجتماعی										تأسیسات آموزشی و فرهنگی						خدمات پزشکی و دامپزشکی										تأسیسات عمومی					نوع آبزی	تعداد	شرح					
	آب و برق	تعمیرات	تعمیرات	تعمیرات	تعمیرات	تعمیرات	تعمیرات	تعمیرات	تعمیرات	تعمیرات	تعمیرات	تعمیرات	تعمیرات	تعمیرات	تعمیرات	تعمیرات	تعمیرات	تعمیرات	تعمیرات	تعمیرات	تعمیرات	تعمیرات	تعمیرات	تعمیرات	تعمیرات	تعمیرات	تعمیرات	تعمیرات	تعمیرات	تعمیرات	تعمیرات				تعمیرات	تعمیرات	تعمیرات	تعمیرات	
۳۷	۳۶	۳۵	۳۴	۳۳	۳۲	۳۱	۳۰	۲۹	۲۸	۲۷	۲۶	۲۵	۲۴	۲۳	۲۲	۲۱	۲۰	۱۹	۱۸	۱۷	۱۶	۱۵	۱۴	۱۳	۱۲	۱۱	۱۰	۹	۸	۷	۶	۵	۴	۳	۲	۱			
1-A6	x				x	x	x	x																															
3-D2															x																								
5-06	x																																						
5-06																																							
5-D6																																							
5-06	x																																						
5-D6																																							
5-06																																							
5-D6																																							
5-06	x																																						
5-D6																																							
5-D5																																							
5-D6																																							
5-06	x																																						
5-06	x																																						
5-06	x																																						
5-06	x																																						
5-05	x																																						
5-05	x																																						
5-05	x																																						
6-D1																																							
5-05																																							
5-05																																							
5-05	x																																						

موقت	تأسیسات اقتصادی و اجتماعی										خدمات پزشکی و بهداشتی						تأسیسات آموزشی و فرهنگی										تأسیسات عمومی								تعداد خانوار	شرح																										
	آب و برق		تصاحبات		فرهنگی		سفر		تفریح		فرهنگی		آموزشی		فرهنگی		آموزشی		فرهنگی		آموزشی		فرهنگی		منبع	جمعیت																																				
	آب	برق	تصاحبات	فرهنگی	سفر	تفریح	فرهنگی	آموزشی	فرهنگی	آموزشی	فرهنگی	آموزشی	فرهنگی	آموزشی	فرهنگی	آموزشی	فرهنگی	آموزشی	فرهنگی	آموزشی	فرهنگی	آموزشی																																								
۳۶	۳۵	۳۴	۳۳	۳۲	۳۱	۳۰	۲۹	۲۸	۲۷	۲۶	۲۵	۲۴	۲۳	۲۲	۲۱	۲۰	۱۹	۱۸	۱۷	۱۶	۱۵	۱۴	۱۳	۱۲	۱۱	۱۰	۹	۸	۷	۶	۵	۴	۳	۲	۱																											
5-B5	x										x													x													کولمه‌ساره																									
5-06																																				لاپین																										
5-B5																																				ماسان																										
6-D1																																				محمد آباد																										
5-06																																				سرورید																										
5-D6	x																																			میدانسه																										
5-06																																				نجف آباد																										
5-05																																					وامسانه																									
5-D6																																					وزمانه سفلی																									
5-06																																					وزمانه علیا																									
5-06																																					هلنوشان																									
درستان صلوات آباد																													۲۰۲۶	۹۹۳۱																																
5-D1																																						اداره سلیسو																								
5-B1	x																																				ابراهیم آباد																									
5-B1																																					اقبلع																									
3-E6																																					بانجه مریم																									
5-D1																																					بسران																									
5-D1																																					باغ حاجی محمود																									
5-B1	x																																				چرخه بیان																									
5-D2	x	x																																			خیساره																									
5-D1	x	x																																			دولت آباد																									
5-B3																																					رامهیل																									
5-D2	x	x																																			صلوات آباد																									
3-E6																																					عالی پنهک																									
5-D1	x																																				فرجه																									
5-D1																																					قتلاق																									
5-D2																																						کانسی کوچک																								
5-B1																																					کانسی گلزار																									
3-E6																																					گوله بیان																									

ردیف	شرح	تعداد خانوار	جمعیت	نوع آبادی		تأسیسات عمومی				تأسیسات آموزشی و فرهنگی								تأسیسات اجتماعی و تفریحی				تأسیسات اقتصادی و اجتماعی					
				آبادی دائم	آبادی فصلی	سب آبی	خاک‌ساز	تام	دستگاه	مدارس	کتابخانه	سینما	سازمان	سایر	کلیسا	تالار	کتابخانه	سایر	بست	موزه	باشگاه	سنگ	پارک	سنگ	آب سرد	آب سرد	آب سرد
5-E1	کاسی پهن	69	334	2	6																						
5-B3	گسترده ملیا	99	434	2	7																						
5-B3	گسترده سفلی	103	502	2	7																						
5-B3	میگروان	18	97	2	7																						
5-B3	ناوکران	39	194	2	5																						
3-B6	نای سسر	66	353	2	4																						
5-D1	هانیس	132	701	2	7																						
5-D2	هلیسز آباد	90	404	2	5																						
5-E1																											
	دوستان قراقره	3941	22026																								
1-E4	آب باریک	37	203	2	5																						
3-D1	آفاجری	44	254	2	5																						
	آغکند	87	512	2	5																						
1-E5	امین آباد	31	230	2	7																						
1-D3	سایارار	81	457	2	5																						
1-E6	باش قشلاق	52	314	2	7																						
3-E1	باغچله	55	308	2	7																						
3-D1	بیرکه	17	104	2	5																						
1-E4	پاپالنه	169	962	2	7																						
1-G5	پنجسلسی	69	359	2	7																						
1-G5	پنجه علیا	74	419	2	7																						
3-E1	تازه آباد سرد الان	42	258	2	5																						
1-E6	تازه آباد وزیر	30	190	2	7																						
1-D5	تازه آباد هیچان	34	194	2	7																						
1-D3	نگربرای	69	349	2	5																						
1-D6	جعفر آباد	66	421	2	5																						
1-E6	جقلو	26	132	2	5																						
1-D4	حیدریدیهان	49	249	2	7																						
3-E1	د الان	41	290	2	7																						
1-E6	د راسب	86	433	2	7																						

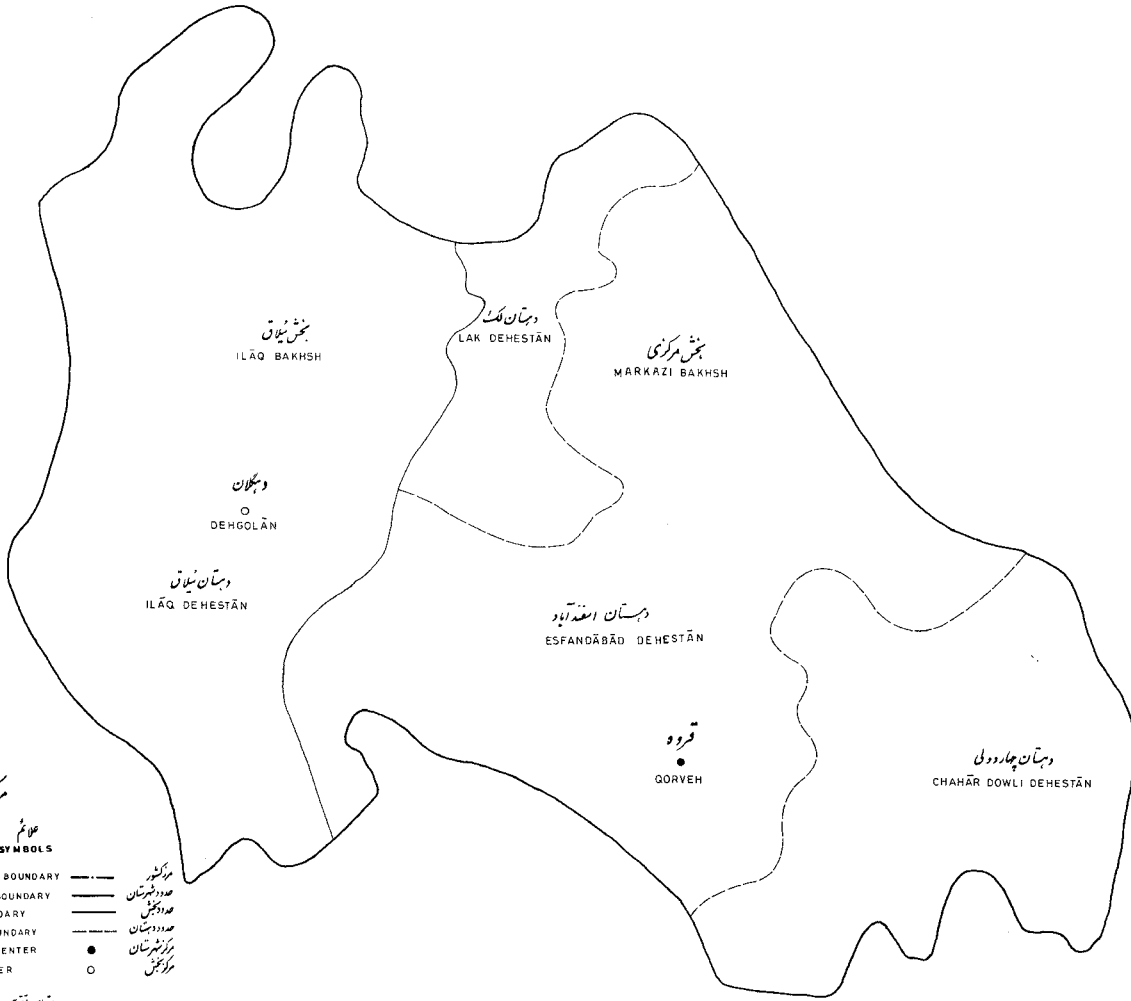
موقعیت	تأسیسات اقتصادی و اجتماعی										تأسیسات ارتباطی اجتماعی								تأسیسات آموزشی و مذهبی										تأسیسات عمومی					جمعیت	تعداد خانوار	شرح				
	امدادی	انرژی	آب	تولید	تولید	تولید	تولید	تولید	تولید	تولید	تولید	تولید	تولید	تولید	تولید	تولید	تولید	تولید	تولید	تولید	تولید	تولید	تولید	تولید	تولید	تولید	تولید	تولید	تولید	تولید										
	۳۷	۳۶	۳۵	۳۴	۳۳	۳۲	۳۱	۳۰	۲۹	۲۸	۲۷	۲۶	۲۵	۲۴	۲۳	۲۲	۲۱	۲۰	۱۹	۱۸	۱۷	۱۶	۱۵	۱۴	۱۳	۱۲	۱۱	۱۰	۹	۸	۷	۶	۵	۴	۳	۲	۱			
درینند																																					۶۸۱	۱۱۵		
در یواندره	3-C1	x	x	x	x	x	x	x	x	x	x	x	x	x	x	x																						۳۳۴۳	۶۹۳	
رشید آباد	1-D6															x																						۳۷۱	۵۵	
زرینده و مزینار	1-B5						x																															۵۲۰	۸۸	
سرفلمه	3-D1							x																														۴۲۳	۷۴	
سدراب قره‌خان	1-F5																																					۱۷۸	۳۷	
شکریرلاغ	1-G5					x																																۲۲۵	۲۹	
شالی مثل	1-D4						x																															۲۰۶	۱۰۴	
عزیز آباد	1-D5																																					۱۱۱	۲۱	
عبات آباد	3-F1								x								x																					۲۵۲	۳۸	
فرهاد آباد	3-B1																																					۱۴	۲	
قالبوجه	1-D4																																					۱۸۱	۳۷	
قراخور	1-F4					x	x																															۴۰۲	۷۸	
قراچی قران	1-B5																																					۳۱۵	۵۰	
قره دره	1-D5						x																x														۴۱۶	۷۸		
قراگل	1-B4	x					x	x																													۲۸۰	۱۴۴		
قرقایه	3-F1					x																																۳۵۰	۳۶	
قرگه	1-G6																																					۲۴۶	۴۷	
قتلاق سعید	1-F6					x	x										x																				۳۶۲	۵۶		
قلعه رونه	1-G5					x	x	x																													۷۵۰	۱۲۹		
قلعه کهنه	1-B4						x																														۴۵۹	۸۳		
کهریزه	3-D1																x																				۱۷۹	۲۹		
کاد مهکنر	1-F5					x																															۳۳۸	۶۲		
گل تپه سفلی	1-D5	x				x	x	x																													۳۹۴	۶۶		
گاشله	1-B6					x	x																														۵۵۶	۹۷		
میراد قلی	1-F5					x	x																														۳۷۳	۶۹		
معین آباد	1-D4																																					۱۵۵	۲۸	
نواره سفلی	3-B1																																					۲۳۴	۴۰	
نواره علیا	3-D1	x					x	x	x																												۴۳۷	۷۱		
نوپهار	1-B3																																					۹۷	۱۹	

کد محلی	شرح	تعداد خانوار	جمعیت	نوع آبیاری			تأسیسات عمومی								تأسیسات آموزشی و تفریحی					تأسیسات ارتباطی اجتماعی					تأسیسات اقتصادی و اجتماعی										
				آبیاری آبی	آبیاری قطره‌ای	آبیاری سطحی	برق	آب ولکانی	گاز	تلفن	پست	مدرسه	سازمان	کتابخانه	سازمان	سازمان	سازمان	سازمان	سازمان	سازمان	سازمان	سازمان	سازمان	سازمان	سازمان	سازمان	سازمان								
۳۷				۲	۵	۴																													
1-D6	وزمان	۱۲۱	۷۱۰																																
1-F6	وزیر	۵۷	۳۵۰																																
1-D5	هیجان	۵۶	۳۳۴																																
1-B5	پتگی کد	۵۸	۳۳۵																																
	دوستان گاورود	۲۹۳۴	۱۵۲۳۸																																
5-C5	ابراهیم آباد	۱۸	۸۵																																
5-F4	احمد آباد	۲۸	۱۴۲																																
5-B5	باخرم علیا	۵۶	۳۱۱																																
5-B5	باخرم کهنه (سفلی)	۱۱	۶۳																																
5-D5	بان سعید سفلی	۲۳	۱۲۰																																
5-D6	بان سعید علیا	۷۲	۴۲۱																																
5-A5	پشاپار	۱۰۵	۵۶۴																																
5-D5	پیرومقدار	۱۰۸	۵۷۸																																
5-C5	پاسگاه نغسلیمان	۲	۳																																
5-A4	پیرریاغ	۳	۱۹																																
5-D5	تازه آباد	۱۷	۹۲																																
5-D5	خامسان	۲۷۰	۱۴۱۷																																
5-D5	خشک‌دول	۲۳	۱۴۱																																
5-F4	خیرآباد	۶۰	۳۶۰																																
5-B5	دارامود	۱۷	۱۰۰																																
5-B4	دولاب	۱۷۲	۸۱۸																																
5-B4	دیردولی	۶۴	۳۴۹																																
5-F5	سرنیه‌دول	۲۱	۱۱۲																																
5-B5	سرجمال	۱	۴																																
5-B5	سرچی	۱۷۴	۷۹۶																																
5-B5	سرکاریسز	۴۰	۲۰۷																																
5-B5	سنگ سفید	۲۴	۱۰۰																																
5-D5	سیف آباد	۱۶	۸۱																																
5-B4	سردشت ابراهیم آباد	۳۲	۱۶۴																																

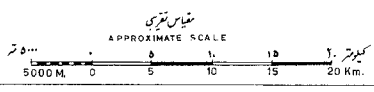
موقت	تأسیسات اقتصادی و اجتماعی										تأسیسات ترابری و اتصالاتی							خدمات پزشکی و درمانی							تأسیسات آموزشی و فرهنگی							تأسیسات عمومی							جمعیت	تعداد خانوار	شرح
	آبادی	کثرت	تعداد	تعداد	تعداد	تعداد	تعداد	تعداد	تعداد	تعداد	تعداد	تعداد	تعداد	تعداد	تعداد	تعداد	تعداد	تعداد	تعداد	تعداد	تعداد	تعداد	تعداد	تعداد	تعداد	تعداد	تعداد	تعداد	تعداد	تعداد	تعداد	تعداد	تعداد	تعداد	تعداد						
5-B6					x																														شیخ رش						
5-05		x			x	x	x	x																										شترمل							
5-A5			x			x	x	x																										طای							
5-05	x																																	طاقچه							
5-05																																		عاش آباد							
5-A5																																		فارس آباد							
5-A5																																		فرج آباد							
5-F4					x	x																												قلعه گاه							
5-B5								x																										قلعه کومائین							
5-B5						x																												کومائین							
5-F5						x	x																											گرگرسغلی							
5-F5					x	x	x	x																										گرگر علیا							
5-A5	x																																	کلیان							
5-05																																		کاشان							
5-F6						x																													محمود گزک						
5-A5																																		میرگمار							
5-B4																																		محمود آباد							
5-05																																		نشور علیا							
5-F5																																		نصرت آباد							
5-F5						x																												نیدر							
5-05																																		نشور سغلی							
5-05																																		نشور وسطی							
5-B4	x																																	نزاز							
5-F5						x	x																											ورمکان							
5-A5		x																																هند یمن							
5-B5																																		یمینان علیا							
5-05																																		یمینان سغلی							

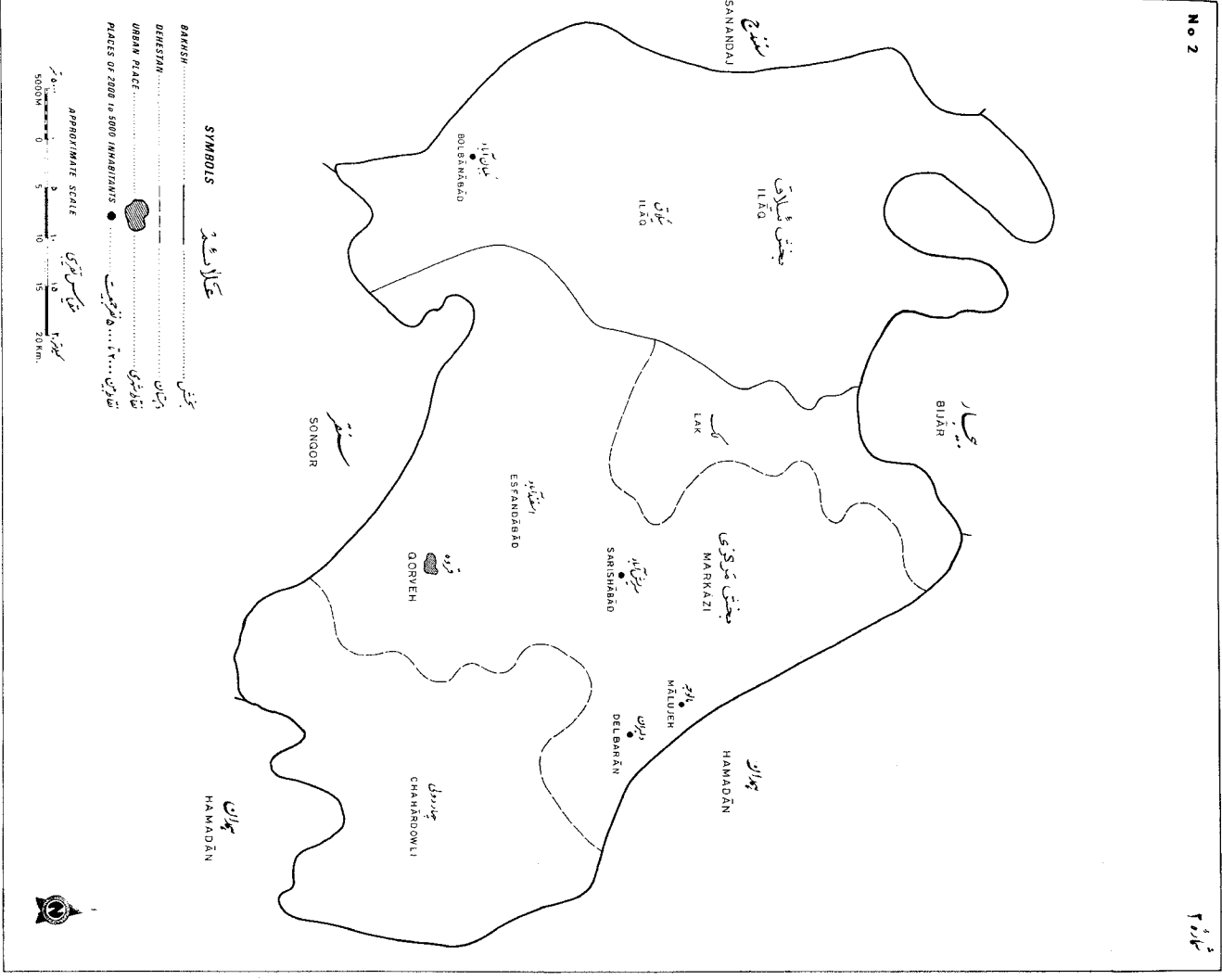
شهرستان قروه به تفکیک بخش و دهستان

QORVEH SHAHRESTĀN-BY RELATED BAKHSHS AND DEHESTĀNS.



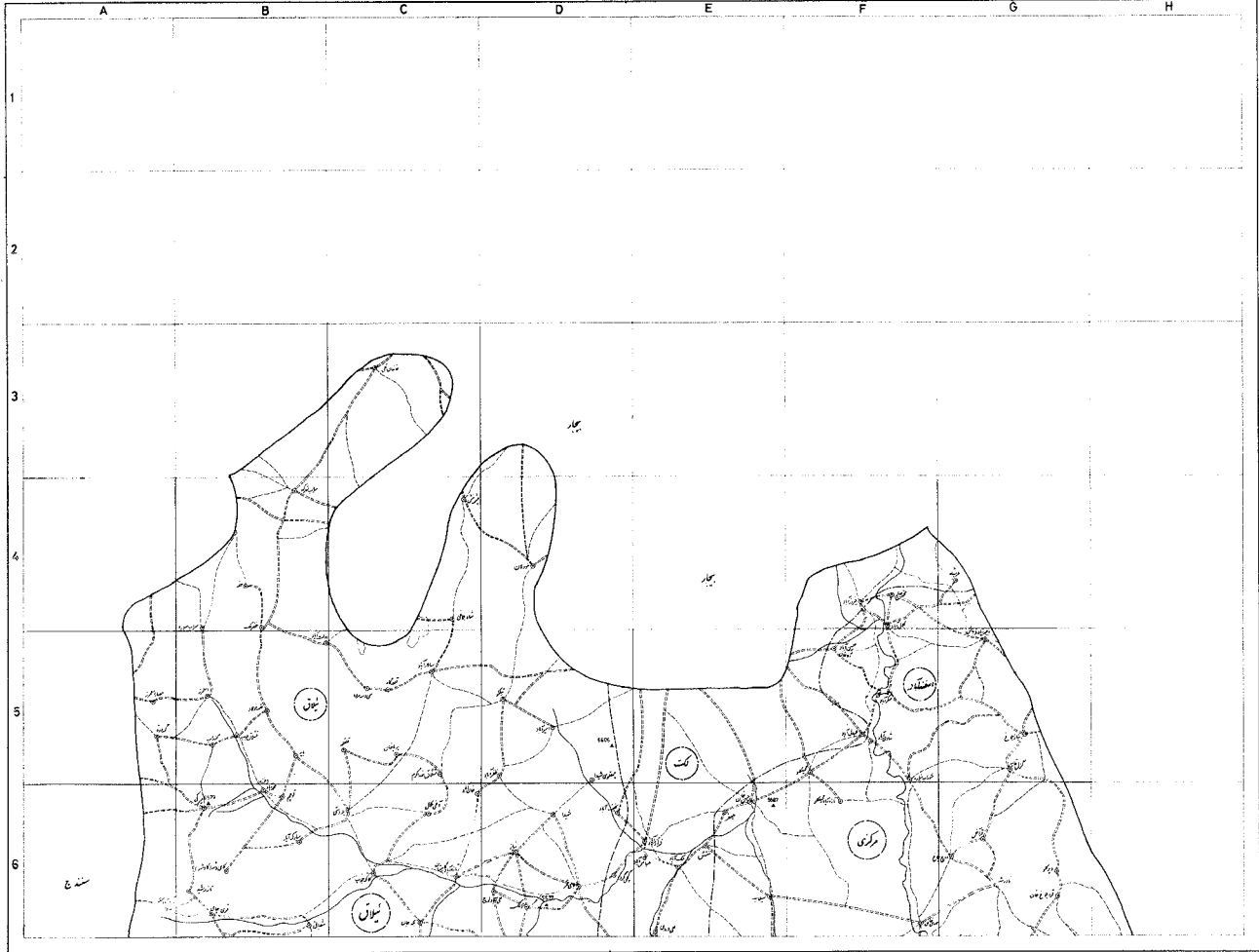
- SYMBOLS
- INTERNATIONAL BOUNDARY ———— مرز بین المللی
 - SHAHRESTAN BOUNDARY ————— مرز شهرستان
 - BAKHSH BOUNDARY - - - - - مرز بخش
 - DEHESTAN BOUNDARY - · - · - · مرز دهستان
 - SHAHRESTAN CENTER ● مرکز شهرستان
 - BAKHSH CENTER ○ مرکز بخش



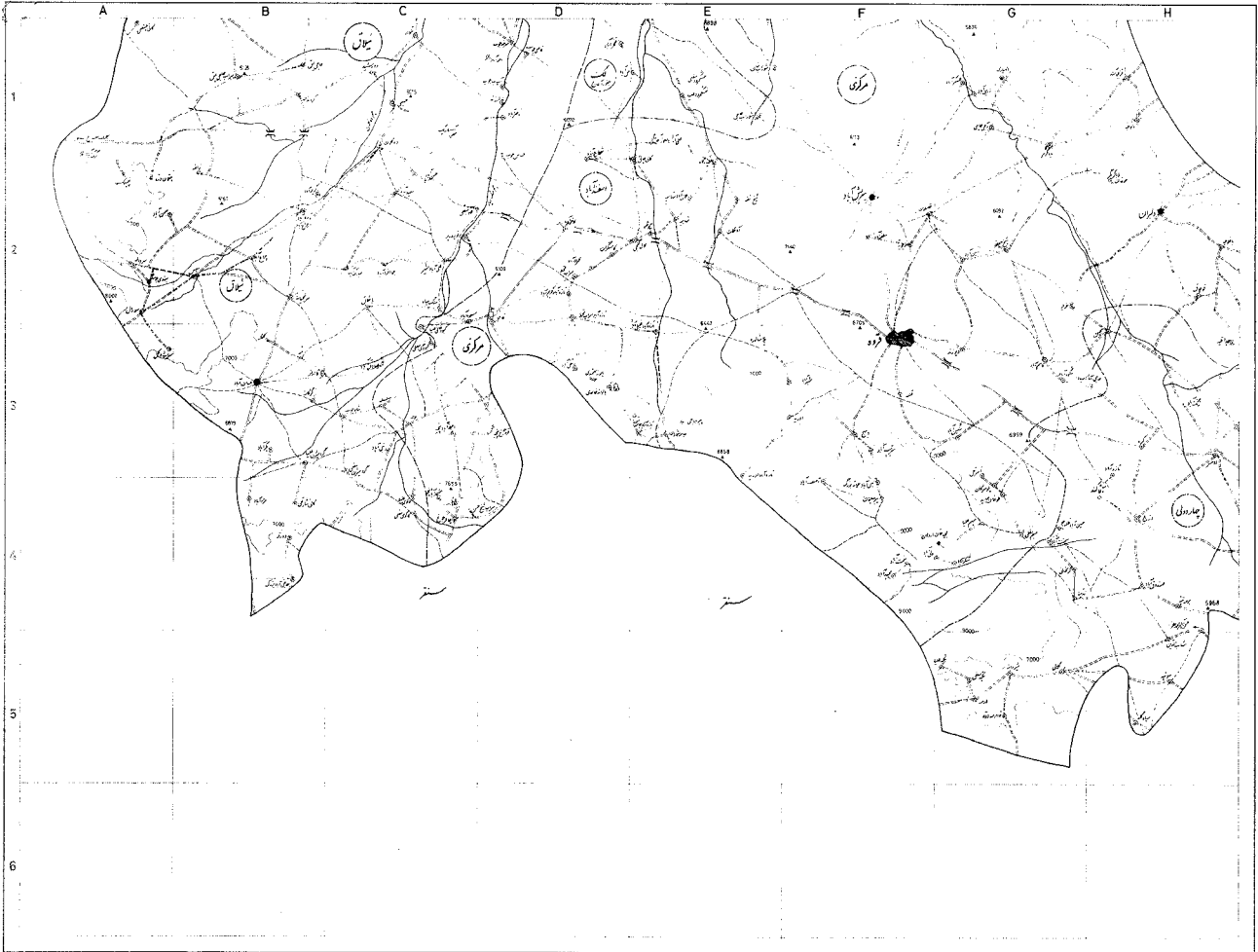


Large scale maps of this shahrestan showing dehestans, places and roads at the time of the National Census of Population and Housing, November 1976, may be purchased from the Statistical Centre of Iran

نقشه‌های بزرگ مقیاس این شهرستان در زمان سرشماری جمعیت و مسکن، نوامبر ۱۳۵۴، می‌تواند از مرکز آمار و سرشماری ایران خریداری شود.



This block contains the map's metadata and legend. At the top is a small locator map of Iran with a red dot indicating the location of Qorveh. Below it is a legend with various symbols for roads, rivers, and other features, accompanied by Persian text labels. A scale bar is provided below the legend, and a north arrow is located at the bottom of the legend block.



شهرستان آردو



- مقیاس
- ۱:۵۰,۰۰۰
 - ۱:۲۵,۰۰۰
 - ۱:۱۲,۵۰۰
 - ۱:۶,۲۵۰
 - ۱:۳,۱۲۵
 - ۱:۱,۵۶۲
 - ۱:۷۸۱
 - ۱:۳۹۰
 - ۱:۱۹۵
 - ۱:۹۷
 - ۱:۴۸
 - ۱:۲۴
 - ۱:۱۲
 - ۱:۶
 - ۱:۳
 - ۱:۱
 - ۱:۰.۵
 - ۱:۰.۲۵
 - ۱:۰.۱۲۵
 - ۱:۰.۰۶۲۵
 - ۱:۰.۰۳۱۲۵
 - ۱:۰.۰۱۵۶۲۵
 - ۱:۰.۰۰۷۸۱
 - ۱:۰.۰۰۳۹۰
 - ۱:۰.۰۰۱۹۵
 - ۱:۰.۰۰۰۹۷
 - ۱:۰.۰۰۰۴۸
 - ۱:۰.۰۰۰۲۴
 - ۱:۰.۰۰۰۱۲
 - ۱:۰.۰۰۰۰۶
 - ۱:۰.۰۰۰۰۳
 - ۱:۰.۰۰۰۰۱



۰ ۲ ۴ ۶



۱:۵۰,۰۰۰

موقعیت	تأسیسات اقتصادی و اجتماعی										تأسیسات فرهنگی و اداری										تأسیسات آموزشی و مذهبی										تأسیسات عمومی					نوع آبزی	نوع آبزی	نوع آبزی	تعداد خانوار	جمعیت	شرح
	تعداد	تعداد	تعداد	تعداد	تعداد	تعداد	تعداد	تعداد	تعداد	تعداد	تعداد	تعداد	تعداد	تعداد	تعداد	تعداد	تعداد	تعداد	تعداد	تعداد	تعداد	تعداد	تعداد	تعداد	تعداد	تعداد	تعداد	تعداد	تعداد	تعداد	تعداد										
	۳۷	۳۶	۳۵	۳۴	۳۳	۳۲	۳۱	۳۰	۲۹	۲۸	۲۷	۲۶	۲۵	۲۴	۲۳	۲۲	۲۱	۲۰	۱۹	۱۸	۱۷	۱۶	۱۵	۱۴	۱۳	۱۲	۱۱	۱۰	۹	۸	۷	۶	۵	۴	۱۱۱۲۰۶	۲۱۰۹۴	شهرستان قروه				
																																			۴۳۰۴۰	۸۴۶۴	دهستان سبلان				
2-C1																																						آب باریک			
2-D1																																							احمد آباد		
1-C6																																							احمد کمال		
2-D1																																							ارزند		
1-B5																																								اسلمرز	
2-D1																																								اسماب جوب	
1-D5																																								اصیر آباد	
2-C2																																								باشماق	
1-D6																																								بای نمر	
1-B5																																								بایه	
1-C5																																								بیرباخان	
2-B3																																								بکر آباد	
1-C6																																								بگه جان	
2-B3																																								بلیان آباد	
1-C6																																								بله سستی	
2-A2																																								بهن آباد	
1-B6																																								تانه رشید	
2-B2																																								نازه آباد چراغ آباد	
1-A6																																								نازه آباد نلکه	
1-C6																																								نازه آباد گامیشان	
2-C1																																								تلوار	
2-C2																																								تمسبو بره زهر	
1-D5																																								تیلکو	
2-C2																																								جوانمرد آباد	
2-B2																																								چراغ آباد	
2-A2																																								چقماق دره	
1-C4																																								چشمه منتش	
1-D5																																								چمقلوی شیدا	

موقعیت	تأسیسات اقتصادی واجتماعی										خدمات پزشکی و آموزشی										تأسیسات آموزشی و فرهنگی										تأسیسات عمومی						نوع راهکار	تعداد خانوار	شرح
	تأمین آب	تأمین برق	تأمین گاز	تأمین گاز طبیعی	تأمین گاز مایع	تأمین گاز کالوگنی	تأمین آب سرد	تأمین آب گرم	تأمین آب فیلتر شده	تأمین آب تصفیه شده	تأمین آب آلوده	تأمین آب آلوده	تأمین آب آلوده	تأمین آب آلوده	تأمین آب آلوده	تأمین آب آلوده	تأمین آب آلوده	تأمین آب آلوده	تأمین آب آلوده	تأمین آب آلوده	تأمین آب آلوده	تأمین آب آلوده	تأمین آب آلوده	تأمین آب آلوده	تأمین آب آلوده	تأمین آب آلوده	تأمین آب آلوده	تأمین آب آلوده	تأمین آب آلوده	تأمین آب آلوده	تأمین آب آلوده								
1-04																														خ	۲۹۸	۵۴	شاه بلائی						
2-03																																۲۴۸	۴۷	شاه خوب					
1-B6																																۴۵۷	۹۰	شمعاسی					
1-0b																																	۲۴۶	۵۲	شمیدا				
2-03																																	۳۴۳	۷۱	صفا دی آباد				
2-02																																		۴۹۶	۱۰۳	شماسب قل			
1-D5																																		۱۵۶	۳۲	ضفر آباد			
2-D1																																		۴۳۱	۸۱	عساکر خوب			
1-D6																																		۲۱۳	۴۰	علی آباد لوج			
2-02																																		۴۴۳	۹۰	علی آباد ضمیر			
2-B3																																		۲۹۱	۶۲	قاد رمز			
2-D1																																		۳۳۰	۶۳	قاصی خوب			
1-B6																																		۱۶۴۳	۳۱۶	قری جای			
1-B5																																			۱۳۲	۲۶	فتلاقی خوب		
1-05																																			۳۴۶	۶۵	فتلاقی خد اکرم		
1-B5																																			۲۳۵	۷۶	ظعه فولاد		
1-05																																			۱۹۶	۴۳	ظعه گناه		
1-B6																																			۲۵۵	۵۰	ظغله		
2-C4																																			۳۰۸	۵۷	قوجم		
2-04																																			۲۴۷	۵۱	کاکوی سفلی		
1-C6																																			۲۰۹	۳۹	کاکوی علیا		
2-B4																																			۳۷۱	۸۸	کاکه خوب		
2-A1																																			۲۰۳	۴۰	کانسی شاهقلی		
1-B6																																			۱۰۲	۱۶	کانسی بیمنعلی		
2-C3																																			۸۵	۱۶	کای وشه		
2-A1																																			۷۳	۱۲	کیورد خانسی سفلی		
2-B1																																			۵۹۲	۱۱۶	کسرک آباد		
2-B2																																			۱۰۶۵	۲۰۵	کسروندان		
2-B3																																			۴۰۳	۴۱	کسریم آباد		
2-C3																																			۱۴۸	۲۷	کلکه		

شرح	تعداد خانوار	جمعیت	نوع آبادی			نمایشات عمومی							نمایشات آموزش و تفریحی						خدمات پزشکی و دامپزشکی						نمایشات ترابری و اتومبیل						نمایشات اقتصادی و اجتماعی						موقعیت	
			آبادی	مرد	زنان	بازار	سازمان	کتابخانه	کتابخانه	کتابخانه	کتابخانه	کتابخانه	کتابخانه	کتابخانه	کتابخانه	کتابخانه	کتابخانه	کتابخانه	کتابخانه	کتابخانه	کتابخانه	کتابخانه	کتابخانه	کتابخانه	کتابخانه	کتابخانه	کتابخانه	کتابخانه	کتابخانه	کتابخانه	کتابخانه	کتابخانه	کتابخانه	کتابخانه	کتابخانه	کتابخانه		کتابخانه
۱	۲	۳	۴	۵	۶	۷	۸	۹	۱۰	۱۱	۱۲	۱۳	۱۴	۱۵	۱۶	۱۷	۱۸	۱۹	۲۰	۲۱	۲۲	۲۳	۲۴	۲۵	۲۶	۲۷	۲۸	۲۹	۳۰	۳۱	۳۲	۳۳	۳۴	۳۵	۳۶	۳۷		
گورد میران سفلی	۱۲۷	۶۱۱	۲	۵	۲																																	
گورد میران علیا	۲۰۴	۱۰۳۹	۲	۵	۲																																	
گورد سرگانه	۳۵	۱۷۸	۲	۴	۲																																	
گنده دره	۵۸	۳۰۴	۲	۷	۲																																	
گنداب	۴۵	۲۴۰	۲	۶	۲																																	
سارک آباد	۴۱	۱۸۷	۲	۵	۲																																	
سارک آباد	۹۰	۴۷۶	۲	۵	۲																																	
محمدآباد خرزه	۲۵	۱۳۵	۲	۶	۲																																	
سراد آباد	۵۱	۲۷۲	۲	۶	۲																																	
مله	۲۱	۶۳	۲	۶	۲																																	
میرکی	۱۵۶	۸۱۱	۲	۶	۲																																	
ناصرآباد	۳۴	۱۷۷	۲	۶	۲																																	
نیسی آباد	۹۳	۴۸۸	۲	۵	۲																																	
نجصف آباد	۴۳	۲۴۰	۲	۶	۲																																	
نیاز	۹۶	۵۴۴	۲	۵	۲																																	
هندی بلاغ	۳۶	۱۹۵	۲	۵	۲																																	
دوستان اسفندآباد	۸۵۹۲	۴۶۰۹۶	۳	۱۴	۴																																	
آجی جای	۵۴	۳۰۲	۲	۶	۲																																	
احمدآباد باغی	۷۲	۴۰۹	۲	۶	۲																																	
احمدآباد پنجه	۸۶	۴۶۹	۲	۵	۲																																	
اصف آباد	۸۹	۴۶۴	۲	۶	۲																																	
الهیاری	۴۱	۲۱۵	۲	۶	۲																																	
امین آباد	۴۳	۲۴۲	۲	۵	۲																																	
اوج بلاغ	۴۶	۲۴۷	۲	۶	۲																																	
اوره	۷۵	۳۴۲	۲	۶	۲																																	
اوتگان	۱۲۶	۵۹۱	۲	۶	۲																																	
باباگرگور	۲۶	۱۴۹	۲	۵	۲																																	
بعلوجه	۵۵	۳۳۴	۲	۶	۲																																	
بالوانه خالدی	۴۷	۲۲۷	۲	۶	۲																																	

موقعیت	تأسیسات اقتصادی و اجتماعی										تأسیسات ارتباطی						تأسیسات آموزشی و فرهنگی								تأسیسات عمومی				تعداد خانوار	شرح
	آب و برق	تولید انرژی	تولید	تولید	تولید	تولید	تولید	تولید	تولید	تولید	تولید	تولید	تولید	تولید	تولید	تولید	تولید	تولید	تولید	تولید	تولید	تولید	تولید	تولید	تولید	تولید	تولید			
2-D3																											۳۹۱	۷۶	بالوانمندی	
3-A2				x	x	x	x																				۱۲۳۷	۲۴۰	بهارکو	
2-G4	x																									۲۰	۸۲	پلوسرکان		
2-B3	x																									۲۰	۹۶	پسرآباد علی		
2-F4																										۱۶	۲۳	پسرسلیمان		
2-B3																										۱۷	۳۵	تازه آباد اوریه		
2-B3	x																									۱۶	۱۲۴	تازه آباد جامشوران		
2-B3																										۲۶	۲۷	تازه آباد خلیل آباد		
2-D2	x																									۲۶	۵۴	تازه آباد سراب قحط		
2-D2																										۲۶	۲۴	تازه آباد کریم آباد		
1-F6																										۱۶	۲۸	تازه آباد گیلک لو		
2-D3																										۱۶	۳۱	تقی آباد		
2-B3	x																									۲۶	۶۱	جامه شوران		
2-H3																										۲۰	۸۹	جد آقبه		
1-B6	x																									۲۶	۷۲	جعفر		
2-C4																										۲۰	۷۸	چاغریلاخ		
2-B2																										۲۰	۸۵	جعقو		
2-B1																										۲۶	۳۲	چهارگاه		
2-H3	x																									۲۰	۵۹	حاجی آباد		
1-B6																										۲۶	۸۵	حسن خان		
1-F5																										۱۶	۵۹	حسن آباد آلا خان		
2-G2	x																									۲۶	۱۲۲	خریله		
3-A2																										۲۰	۸۸	دانش کمان		
2-H2	x																									۲۰	۶۱۶	دلیبران		
1-G6																										۲۶	۲۴	دیوگنو		
2-G3	x																									۲۰	۱۳۰	دیوزند		
2-G1																										۲۶	۱۵	زین آباد		
2-F2																										۲۶	۳۳	زیویه		
2-C4	x																									۱۰	۴۸	سراب شیخ حسن		
2-D2																										۲۶	۱۰۱	سراب قحط		

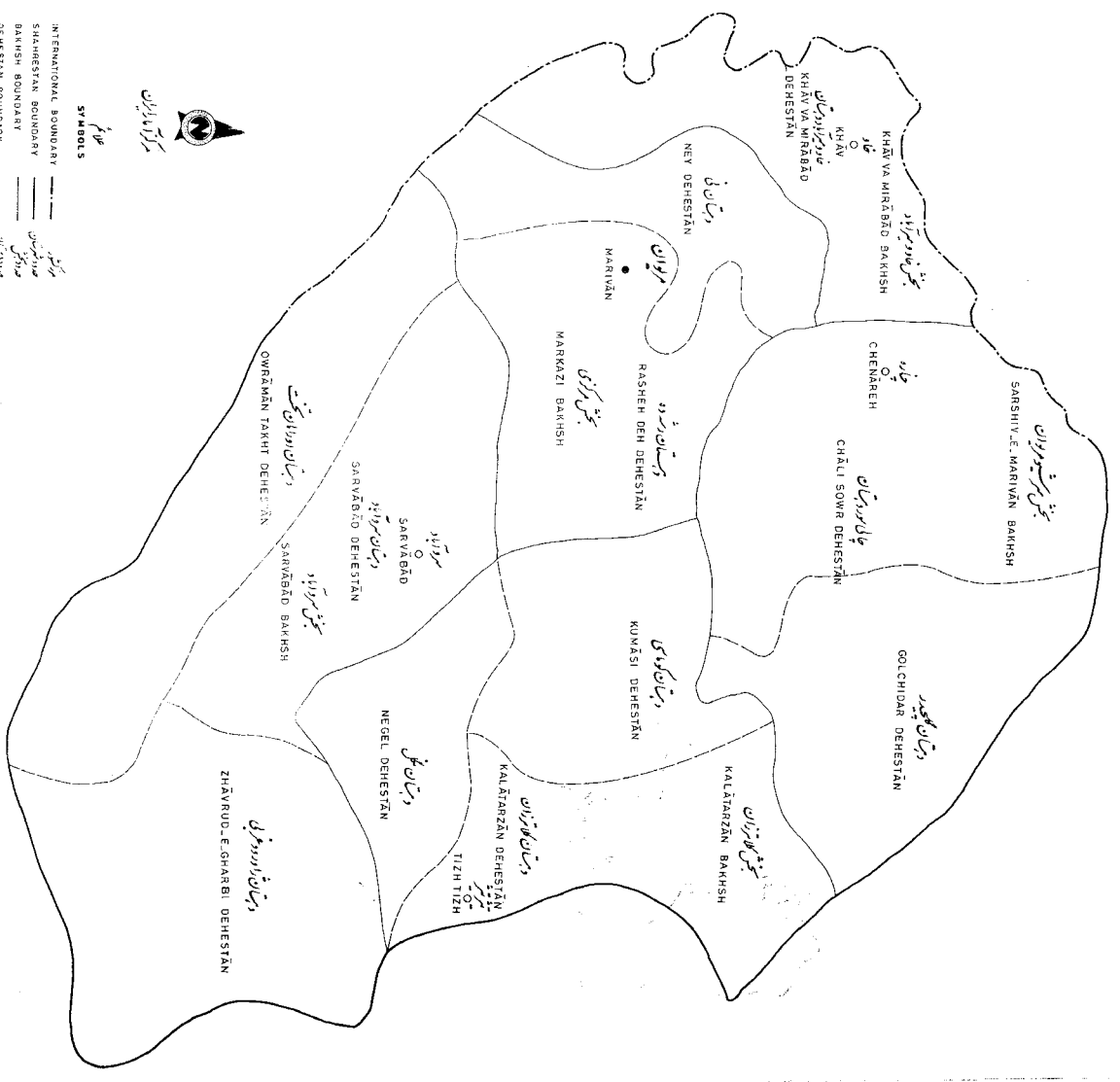
موقعیت	تأمینات اقتصادی و اجتماعی												خدمات پزشکی و آموزشی					تأمینات آموزش و بهداشتی										تأمینات عمومی			تعداد خانوار	شرح			
	آب آشامیدنی	برق	گاز	تلفن	خدمات درمانی	سنگین	سینما	کتابخانه	موزه	سازمان	کانون	باشگاه	تفریح	آب آشامیدنی	برق	گاز	مدرسه	دانشگاه	سازمان	کانون	باشگاه	تفریح	آب آشامیدنی	برق	گاز	مدرسه	دانشگاه	سازمان	کانون	باشگاه			تفریح		
2-F3																																			
2-G3	x																																		
2-F2	x	x																																	
2-G3																																			
2-G3																																			
1-B6	x																																		
1-F5																																			
2-B3	x																																		
2-D2																																			
1-F5																																			
2-G4																																			
2-G3																																			
2-E1	x																																		
1-F5																																			
2-E2																																			
2-E2																																			
2-G2	x																																		
2-H2																																			
2-G4																																			
2-G1																																			
2-G3																																			
2-D2	x																																		
1-G6																																			
2-D3																																			
1-G6																																			
2-H1																																			
2-F2	x																																		
2-F3	x																																		
2-H2	x																																		
2-D2																																			

شماره ثبت	شرح	تعداد خانوار	جمعیت	نوع آبادی	تأمین آب و برق		تأمین گاز					تأمین سیم				تأمین آب و برق و گاز																							
					آبادی	طبیعی	مجموعی	تولیدی	کشور	آب	آب	تولیدی	کشور	کشور	کشور	کشور	کشور	کشور	کشور	کشور	کشور	کشور	کشور	کشور	کشور														
۳۷	۳۶	۳۵	۳۴	۳۳	۳۲	۳۱	۳۰	۲۹	۲۸	۲۷	۲۶	۲۵	۲۴	۲۳	۲۲	۲۱	۲۰	۱۹	۱۸	۱۷	۱۶	۱۵	۱۴	۱۳	۱۲	۱۱	۱۰	۹	۸	۷	۶	۵	۴	۳					
2-D2	کاشوگران	۹۸	۵۱۱	۲	۶	۲																																	
2-E1	کانسی جایی	۴۳	۲۶۰	۲	۶	۲																																	
2-E2	کانسی گجسی	۶۱	۲۹۳	۲	۴	۲																																	
2-C3	کیود خانی علیا	۷۲	۳۷۴	۲	۵	۲																																	
1-F4	کمال آباد	۱۹	۱۲۷	۲	۶	۲																																	
2-E2	کمال آباد شهبابه	۳۱	۱۵۸	۲	۶	۲																																	
1-G5	گزلقایه	۲۸	۱۴۸	۲	۶	۲																																	
1-E5	گیلک لو	۹۱	۴۷۵	۲	۵	۲																																	
2-C3	لاله	۵۷	۳۴۷	۲	۵	۲																																	
2-H1	مالوجه	۳۷۰	۲۰۷۷	۲	۵	۲																																	
2-F4	مجید آباد	۲	۱۴	۲	۶	۲																																	
2-G4	مجید خان اردلان	۱	۳	۳	۶	۳																																	
1-F4	محمد صالح	۱۲	۷۴	۲	۶	۲																																	
2-D2	محمود آباد	۲۲	۱۱۴	۲	۶	۲																																	
2-C2	مسعود آباد	۳۵	۱۷۸	۲	۶	۲																																	
2-F3	مشیرآباد	۳۳	۱۵۹	۲	۶	۲																																	
2-G4	مشیرآباد پنجه	۵۰	۲۵۶	۲	۶	۲																																	
2-F2	مظفرآباد	۶۳	۳۴۲	۲	۵	۲																																	
3-A2	کارگاه			۶	۶	۶																																	
1-F6	معدن آنتی موان	۷۰	۳۴۳	۲	۶	۲																																	
2-F4	مهدی خان	۶۴	۳۷۰	۲	۶	۲																																	
2-G4	مین آباد حیات بزرگ	۱۳۸	۹۱۲	۲	۵	۲																																	
2-G4	میهم سفلی	۹۵	۵۴۲	۲	۶	۲																																	
2-G4	میهم علیا	۸۱	۴۷۷	۲	۵	۲																																	
1-G6	ناد رشه	۳۵	۲۰۹	۲	۶	۲																																	
2-F4	نعمت آباد	۶۸	۳۳۷	۲	۶	۲																																	
1-G5	نیازبلاغ	۵۱	۳۳۸	۲	۵	۲																																	
3-A2	نسی بند	۲۲	۱۲۰	۲	۶	۲																																	
2-G4	ولسی آباد	۱۴۸	۸۷۳	۲	۵	۲																																	
2-F3	ویه سح	۱۴۹	۷۰۰	۲	۶	۲																																	
2-E1	بالغوزآماج			۲	۶	۲																																	

شرح	تعداد خانوار	جمعیت	نوع آبادی							تأسیسات عمومی										تأسیسات آموزشی و بهداشتی							تأسیسات ارتباطی و اطلاعاتی							تأسیسات اقتصادی و اجتماعی						موقت
			رشد	آبادی	آبادی	آبادی	آبادی	آبادی	آبادی	سایر	سایر	سایر	سایر	سایر	سایر	سایر	سایر	سایر	سایر	سایر	سایر	سایر	سایر	سایر	سایر	سایر	سایر	سایر	سایر	سایر	سایر									
دهستان چهاردولی	۳۴۴۴	۱۸۹۶۱	۱	۴	۷	۸	۹	۱۰	۱۱	۱۲	۱۳	۱۴	۱۵	۱۶	۱۷	۱۸	۱۹	۲۰	۲۱	۲۲	۲۳	۲۴	۲۵	۲۶	۲۷	۲۸	۲۹	۳۰	۳۱	۳۲	۳۳	۳۴	۳۵	۳۶	۳۷					
آب باریک	۱۲۰	۶۳۸	۲	۵	۲																																			
آفتاب	۱۴۱	۷۸۹	۲	۶	۲																																			
آق کد	۱۲۵	۶۶۶	۱	۶	۲																																			
باباشیداله	۸۲	۴۵۹	۲	۶	۲																																			
برمه تپه	۴۲	۲۴۵	۱	۵	۲																																			
پشت دریند	۶۸	۴۰۵	۱	۴	۲																																			
تازه آباد	۵۲	۲۴۴	۱	۴	۲																																			
تکيه سفلی	۵۰	۲۳۲	۱	۷	۲																																			
تکيه علیا	۵۹	۳۶۵	۲	۶	۲																																			
حسن آباد	۳۶	۱۹۲	۲	۴	۲																																			
حسین آباد ظله جو	۵۷	۳۲۸	۲	۴	۲																																			
د اشبلاغ	۲۱	۱۱۶	۱	۷	۲																																			
درمه	۳۲۰	۱۷۹۵	۳	۴	۲																																			
د زج	۱۰۷	۵۷۷	۲	۴	۲																																			
د وسر	۱۱۶	۶۴۰	۲	۴	۲																																			
زرنه	۳۵	۲۳۷	۲	۶	۲																																			
زنگ آباد	۵۸	۳۲۱	۲	۴	۲																																			
سلطان آباد	۱۱۹	۶۲۷	۲	۴	۲																																			
سوتپه	۵۳	۲۸۸	۱	۴	۲																																			
سورچه	۹۵	۴۹۲	۱	۶	۲																																			
سیاه گله	۷۴	۴۴۳	۲	۵	۲																																			
شهاب الدین	۱۱۷	۶۳۳	۱	۶	۲																																			
شیروانه	۲۳۴	۱۲۴۹	۲	۴	۲																																			
صندوق آباد	۶۵	۳۷۴	۱	۷	۲																																			
قاورمه ره	۱۴۱	۷۵۴	۲	۶	۲																																			
قلعه جعفرخان	۶۹	۳۶۰	۲	۴	۲																																			
کمره	۳۷	۲۳۲	۲	۴	۲																																			
گسرخانی	۱۴۱	۷۵۴	۱	۶	۲																																			

موتد	تأسیسات اقتصادی واجتماعی							تأسیسات ترابلی انتقالی							خدمات پزشکی و دامپزشکی							تأسیسات آموزشی و فرهنگی								تأسیسات عمومی					تعداد خانوار	شرح
	سخت آبادی	موتد	اصول	تعمیرات	تعمیرات	تعمیرات	تعمیرات	تعمیرات	تعمیرات	تعمیرات	تعمیرات	تعمیرات	تعمیرات	تعمیرات	تعمیرات	تعمیرات	تعمیرات	تعمیرات	تعمیرات	تعمیرات	تعمیرات	تعمیرات	تعمیرات	تعمیرات	تعمیرات	تعمیرات	تعمیرات	تعمیرات	تعمیرات	تعمیرات	تعمیرات					
3-A4																															۳	۲	ا			
3-B4	x																														۴۷۲	۸۴	گنداب سفلی			
2-H3	x																														۱۳۱۴	۲۲۷	گنداب علیا			
2-G4																															۳۴۰	۶۳	مجیس			
3-A3																															۳۳۶	۶۷	میمت آباد			
3-A4	x	x																													۱۱۶۱	۱۹۹	نارنجک			
																															۱۶۳۷	۳۱۰	وی نشار			
2-E1																															۳۱۰۹	۵۹۴	دوستان لک			
2-E1																															۴۱۷	۷۹	خشکمرود سفلی			
2-E1																															۲۵۰	۴۰	خشکمرود علیا			
2-E1																															۴۴۸	۸۱	شوراب حاجی			
1-E6																															از سکه		عباس آباد			
1-E5																															۱۷۰	۲۹	عیدل آباد			
1-E4																															۹۴	۱۷	عسب شاه			
2-E1																															۳۲۴	۶۳	علی آباد یلقوز آغاج			
1-E6																															۲۹۳	۶۴	علی وردی			
2-D1																															۱۶۵	۳۰	فخرآباد			
1-E6																															۱۰۲	۲۱	فرهاد آباد			
1-F4																															۷۴	۱۶	نیمروز آباد			
1-D6																															۲۲۴	۴۵	گچی گرد			
1-E6																															۳۴۵	۶۹	ملک آباد			
1-E6																															۲۰۳	۴۰	منتش			


شهرستان مریوان و بخش های مرتبط آن
MARIYAN SHAHRESTAN - BY RELATED BAKHSHS AND DEHESTANS.



SYMBOLS

- INTERNATIONAL BOUNDARY
- SHAHRESTAN BOUNDARY
- BAKHS BOUNDARY
- DEHESTAN BOUNDARY
- SHAHRESTAN CENTER
- BAKHS CENTER

مقیاس گرافیکی
GRAPHIC SCALE
0 5 10 15 20 KM.

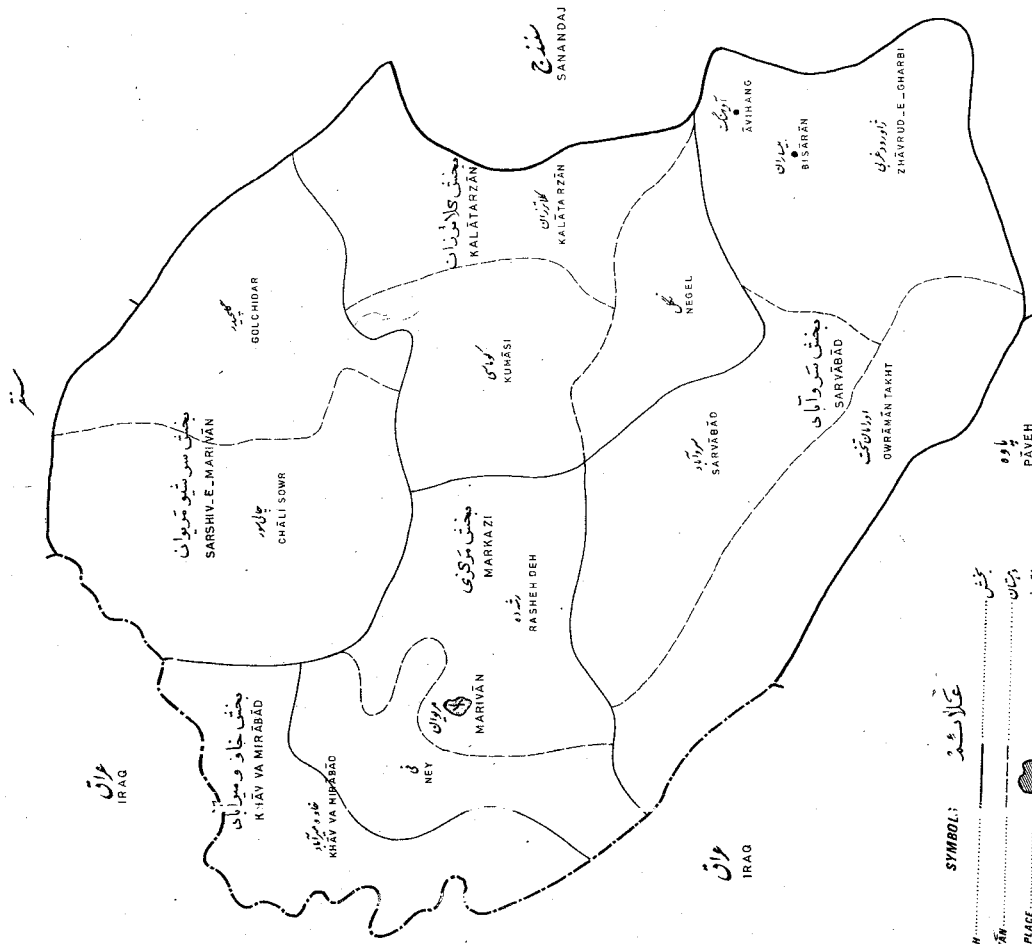


نقشه شهرستان مروان جنگلی دهستانها - قلاشهری و قلاقرین ۲۰۰۰ تا ۵۰۰۰ نفر جمعیت (شهرهای آباد ۱۳۵۵)


MARIYAN SHAHRESTAN - BY DEHISTANS, URBAN PLACES AND PLACES OF 2000 to 5000 INHABITANTS, November 1976

شماره ۲

No. 2

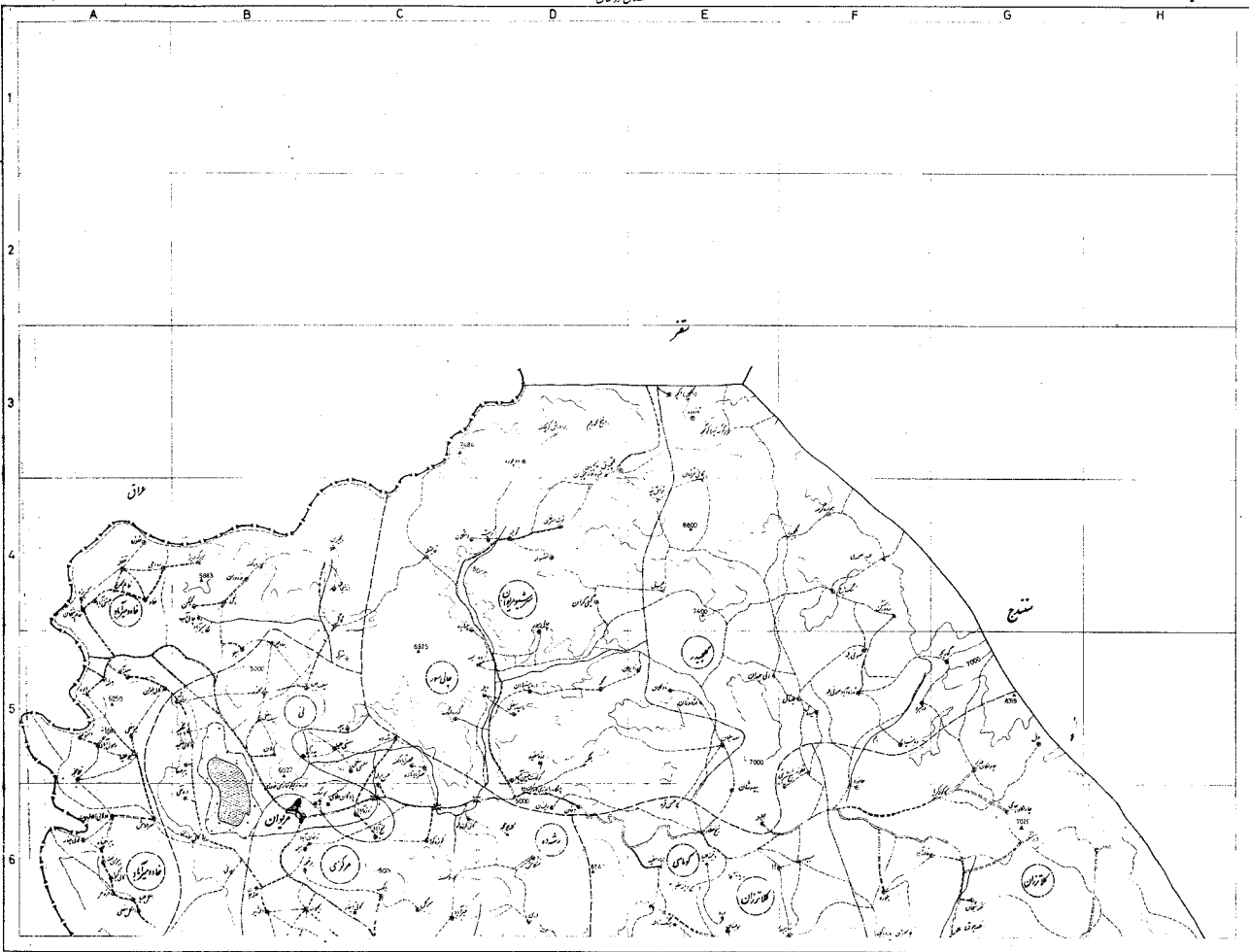


- SYMBOL:
- BAKSH.....
 - DEHISTAN.....
 - URBAN PLACE.....
 - PLACES OF 2000 to 5000 INHABITANTS.....



Large scale maps of this sh. hrestan showing dehestans, places and roads at the time of the National Census of Population and Housing, November 1976, may be purchased from the Statistical Center.

نقشه این شهرستان به تفصیل در کتاب «شماره ۲» در سال ۱۳۵۵ منتشر شده است.



شماره ۱۰۰۰

۱:۲۵۰,۰۰۰


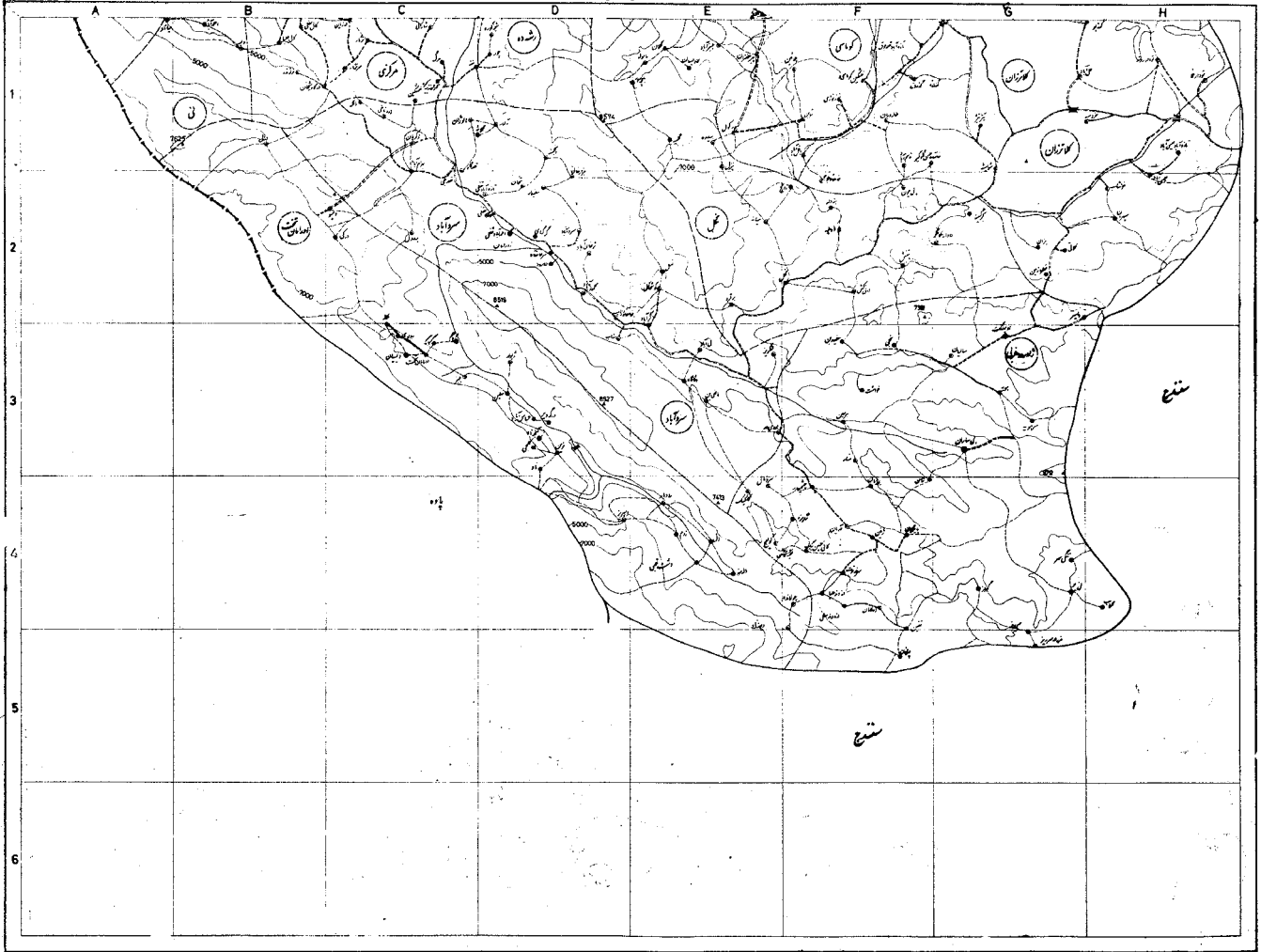
مقیاس

- مرکز استان
- مرکز شهرستان
- مرکز بخش
- مرکز دهستان
- مرکز روستا
- مرکز آبادی
- مرکز صنعت
- مرکز ورزشگاه
- مرکز دانشگاه
- مرکز بیمارستان
- مرکز مدرسه
- مرکز مسجد
- مرکز حرم
- مرکز آرامستان
- مرکز پارک
- مرکز ورزشگاه
- مرکز دانشگاه
- مرکز بیمارستان
- مرکز مدرسه
- مرکز مسجد
- مرکز حرم
- مرکز آرامستان
- مرکز پارک



مقیاس

۱. مرودان
 ۲. تربت حیدریه
 ۳. گرگان
 ۴. اردبیل
 ۵. ...
 ۶. ...



موقت آبادی	تأسیسات اقتصادی واجتماعی										تأسیسات آموزشی و فرهنگی										تأسیسات عمومی							جمعیت	تعداد خانوار	شرح							
	انرژی	تعداد	تعداد	تعداد	تعداد	تعداد	تعداد	تعداد	تعداد	تعداد	تعداد	تعداد	تعداد	تعداد	تعداد	تعداد	تعداد	تعداد	تعداد	تعداد	تعداد	تعداد	تعداد	تعداد	تعداد	تعداد	تعداد				تعداد	تعداد					
۳۷	۳۶	۳۵	۳۴	۳۳	۳۲	۳۱	۳۰	۲۹	۲۸	۲۷	۲۶	۲۵	۲۴	۲۳	۲۲	۲۱	۲۰	۱۹	۱۸	۱۷	۱۶	۱۵	۱۴	۱۳	۱۲	۱۱	۱۰	۹	۸	۷	۶	۵	۴	۳	۲	۱	دهبستان خا و میرآباد
۱-۸۶																																					اسکل سفلی
۱-۸۶																																					اسکل علیا
۱-۸۵																																					اسنو
۱-۸۴																																					اندخیران
۱-۸۵																																					باشه
۱-۸۵																																					بابوه
۱-۸۵																																					بیلو
۱-۸۶																																					بیران شاه
۱-۸۶																																					بیران کهنه
۱-۸۴																																					جاشی آباد
۱-۸۴																																					چال آب
۱-۸۴																																					خلوزه
۱-۸۴																																					خانم شیخان
۱-۸۴																																					خانم کهن
۱-۸۴																																					خاو
۱-۸۶																																					دره مر
۱-۸۴																																					دره ویران
۱-۸۶																																					دره لای
۱-۸۴																																					دره کهنه
۱-۸۵																																					رسول آباد
۱-۸۴																																					ساوجی
۱-۸۶																																					سوکوش
۱-۸۵																																					سعد آباد
۱-۸۵																																					شوک
۱-۸۵																																					قلانچه
۱-۸۴																																					قلغله
۱-۸۶																																					کانی چنار
۱-۸۶																																					کانی کبود
۱-۸۵																																					کانی میران

شهرستان مریدا

شماره موت	تأسیسات اقتصادی و اجتماعی											خدمات پزشکی و بهداشتی								تأسیسات آموزشی و فرهنگی						تأسیسات عمومی							تعداد خانوار	شرح
	انرژی برق	گاز رسانایی	توسعه سماواتی	بنای نازده	تعمیر خانه نوسازی	تعمیر اتصال	آب سیر	آب سیر	تعمیر اتصال	تعمیر اتصال	تعمیر اتصال	تعمیر اتصال	تعمیر اتصال	تعمیر اتصال	تعمیر اتصال	تعمیر اتصال	تعمیر اتصال	تعمیر اتصال	تعمیر اتصال	تعمیر اتصال	تعمیر اتصال	تعمیر اتصال	تعمیر اتصال	تعمیر اتصال	تعمیر اتصال	تعمیر اتصال	تعمیر اتصال	تعمیر اتصال	تعمیر اتصال	تعمیر اتصال	تعمیر اتصال			
1-A4																																		
1-B4																																		
1-C4																																		
1-A5																																		
1-A5																																		
1-A5																																		
1-B4																																		
1-B4																																		
1-B4																																		
1-B4																																		
1-C4																																		
1-C4																																		
1-C4																																		
1-C4																																		
1-C4																																		
1-C4																																		
1-C4																																		
1-C4																																		
1-C4																																		
1-C4																																		
1-C4																																		
1-C4																																		
1-C4																																		
1-C4																																		
1-C4																																		
1-C4																																		
1-C4																																		
1-C4																																		
1-C4																																		
1-C4																																		
1-C4																																		
1-C4																																		
1-C4																																		
1-C4																																		
1-C4																																		
1-C4																																		
1-C4																																		
1-C4																																		
1-C4																																		
1-C4																																		
1-C4																																		
1-C4																																		
1-C4																																		
1-C4																																		
1-C4																																		
1-C4																																		
1-C4																																		
1-C4																																		
1-C4																																		
1-C4																																		
1-C4																																		
1-C4																																		
1-C4																																		
1-C4																																		
1-C4																																		
1-C4																																		
1-C4																																		
1-C4																																		
1-C4																																		
1-C4																																		
1-C4																																		
1-C4																																		
1-C4																																		
1-C4																																		
1-C4																																		
1-C4																																		
1-C4																																		
1-C4																																		
1-C4																																		
1-C4																																		
1-C4																																		
1-C4																																		
1-C4																																		
1-C4																																		
1-C4																																		
1-C4																																		
1-C4																																		
1-C4																																		
1-C4																																		
1-C4																																		
1-C4																																		
1-C4																																		

موقت آبادی دهستان	تأمینات اقتصادی واجتماعی							تأمینات بهداشتی و درمانی					تأمینات آموزشی و فرهنگی					تأمینات عمومی			نوع آبادی رکده	تعداد خاوار	شرح					
	تأمینات تعمیراتی	تأمینات ساختنی	تأمینات ساخته شده	تأمینات تعمیراتی	تأمینات ساختنی	تأمینات ساخته شده	تأمینات ساخته شده	تأمینات ساختنی	تأمینات ساخته شده	تأمینات ساختنی	تأمینات ساخته شده	تأمینات ساختنی	تأمینات ساخته شده	تأمینات ساختنی	تأمینات ساخته شده	تأمینات ساختنی	تأمینات ساخته شده	تأمینات ساختنی										
2-F4																									د زوند نقلی	50		
2-F4																										د زوند علیا	33	
2-F4																										د جگانهان	77	
2-F4																										زان	1368	
2-F4																										زوپره	25	
2-F4																										نمن	224	
2-G3																										سالمان	61	
2-F4																										سوخه توت	100	
2-B4																										سروآباد	64	
2-G5																										سروزیر	100	
2-G3																										سروآباد	116	
2-F3																										غنیه بن	38	
2-F4																										ذقیه کار	25	
2-F4																										کاشی حسین بیگ	42	
2-B4																										کولمیر	10	
2-B4																										کلیه آباد	52	
2-G4																										کواز	12	
2-B4																										کمزآباد	125	
2-G5																										مزره سروزیر	4	
2-F3																										نای	40	
2-F3																										نستار	144	
2-G4																										نوی بر	110	
2-G2																										ویسر	80	
2-F3																										هورسین	61	
2-G3																										دویه	125	
2-F4																										بیروشان	71	
																										دهستان سروآباد	2541	
2-D2																										احمد آباد نقلی	36	
2-D1																										المانه	124	

موقت	تأسیسات اقتصادی واجتماعی										تأسیسات زراعی و دامی					خدمات پزشکی و آموزشی					تأسیسات عمومی					نوع	تعداد خانوار	شرح
	تولیدی	کسب و کار	تعمیرات	انرژی	تعمیرات	تعمیرات	تعمیرات	تعمیرات	تعمیرات	تعمیرات	تعمیرات	تعمیرات	تعمیرات	تعمیرات	تعمیرات	تعمیرات	تعمیرات	تعمیرات	تعمیرات	تعمیرات	تعمیرات	تعمیرات	تعمیرات	تعمیرات	تعمیرات			
2-D1																											ان منه	
2-D2																											بند و ل	
2-B3	x	x																									سوریدر	
2-D2																											بهرام آباد	
2-D2	x																										تازه آباد تقلی	
2-D2																											تختان	
2-D2																											ترخان آباد	
2-D2																											تقلی	
2-D2																											خانقاه رزاق	
2-D1																											دره ناخو	
2-B3																											رگگاه	
2-D2																											در ورود	
2-D1	x																										ن کرمان	
2-D1																											ن لکه	
2-D3																											رزاق	
2-D2																											سفیدار	
2-D2	x	x	x	x			x	x	x	x	x	x	x	x	x	x	x	x	x	x	x	x	x	x	x	x	سروآباد	
2-D2																											سرخانقاه	
2-D2	x	x																									قلعه چی	
2-D1																											قلعه گاه	
2-B2	x	x																									کرآباد	
2-D2																											گرگمای	
2-D1																											گلانه	
2-B2	x																										گوشخانی	
2-B3																											لنگریز	
2-B3	x																										محمود آباد	
2-D2																											مانعی بن	
2-B2																											نسل	
2-B3	x																										شیر آباد	
2-D1																											خالیزان	

موتبت	تأسیسات اقتصادی و اجتماعی								تأسیسات ارتباطی و اتصالاتی							خدمات پزشکی و بهداشتی								تأسیسات آموزشی و تربیتی								تأسیسات عمومی								شرح	تعداد خانوار	جمعیت
	آبادی	بهره مندی	تعمیرات	آب و برق	گاز	تلفن	پست	تلفن	تلویزیون	پست	تلویزیون	پست	تلویزیون	پست	تلویزیون	پست	تلویزیون	پست	تلویزیون	پست	تلویزیون	پست	تلویزیون	پست	تلویزیون	پست	تلویزیون	پست	تلویزیون	پست	تلویزیون	پست										
۱-۱-۱	x																																				۶۳۳	۱۳۳	کلاتی			
۱-۱-۱-۱																																				۳۳۶	۵۳	کازک کربیا				
۱-۱-۱-۲	x																																			۳۹۷	۷۵	گندردوه				
۱-۱-۱-۳																																				۲۷۸	۶۸	گمه سو				
۱-۱-۱-۴																																				۱۴۱	۳۵	ول				
																																			۵۳۵۹	۹۶۷	دوستان کوماسی					
1-86						۳		۵	۱											۲																		۶۱	۱	یا یا		
2-81	x																																					۱۱۵	۳۶	ماقل آباد		
1-86																																						۴۰۱	۷۰	برد ه - هفتد		
2-81																																						۳۱۴	۶۲	بلچه و سرور		
1-86																																						۷۶	۱۰	سلیماندر		
2-81	x																																					۲۰۵	۳۷	سیرا - جیران		
2-81																																							۲۵۳	۴۵	حسین قره	
1-86																																						۱۲۴	۲۳	محمد کیمین کوماسی		
2-81									x																														۳۱۳	۵۴	زندوز	
1-86																																							۲۶۰	۴۱	سورکول	
2-81	x																																						۱۸۶	۳۵	سورکول	
1-86																																							۲۳۰	۵۲	سورکول	
1-86																																							۲۱۸	۳۶	سخت شربت	
1-86																																							۳۵۰	۶۵	زراعت و	
2-81																																							۱۱	۲	شاین	
1-86																																							۱۴۲	۲۷	سخت عدار	
1-85																																							۱۹۳	۳۴	قدقوند	
1-86																																								۲۲۲	۴۳	گروه دره
2-81																																								۲۱۰	۴۰	گلران
2-81																																								۱۸۲	۳۱	تاریستان
2-81																																								۹۴	۱۸	مادوله
1-86																																								۱۴۰	۲۶	مولیان
1-86																																								۱۸۵	۳۲	ونیه علیا

موقت	تأسیسات اقتصادی و اجتماعی										تأسیسات ارتباطی و انتقالی					خدمات پزشکی و آموزشی					تأسیسات آموزشی و رفاهی					تأسیسات عمومی					نوع آبهای آلوده، آلوده، آلوده	تعداد خانوار	شرح					
	تولید انرژی	تولید آب	تولید برق	تولید گاز	تولید آبگرم	تولید آب سرد	تولید آب آشامیدنی	تولید آب بهداشتی	تولید آب صنعتی	تولید آب کشاورزی	تولید آب فاضلاب	تولید آب سرد	تولید آب گرم	تولید آب بهداشتی	تولید آب آشامیدنی	تولید آب فاضلاب	تولید آب سرد	تولید آب گرم	تولید آب بهداشتی	تولید آب آشامیدنی	تولید آب فاضلاب	تولید آب سرد	تولید آب گرم	تولید آب بهداشتی	تولید آب آشامیدنی	تولید آب فاضلاب	تولید آب سرد	تولید آب گرم	تولید آب بهداشتی	تولید آب آشامیدنی				تولید آب فاضلاب	تولید آب سرد	تولید آب گرم	تولید آب بهداشتی	تولید آب آشامیدنی
۳۷	۳۶	۳۵	۳۴	۳۳	۳۲	۳۱	۳۰	۲۹	۲۸	۲۷	۲۶	۲۵	۲۴	۲۳	۲۲	۲۱	۲۰	۱۹	۱۸	۱۷	۱۶	۱۵	۱۴	۱۳	۱۲	۱۱	۱۰	۹	۸	۷	۶	۵	۴	۳	۲	۱		
1-B6							x																															دینیه سفلی
1-B6																																						ورود
2-B1																																						هلیر آباد
1-B6																																						هنگ زاله
																																						دستان مجید
1-B3																																						آب
1-B5																																						آب همدان
1-B6																																						بیدرستان
1-F5																																						تازه آباد صوفی بله
1-F4																																						تنگ باغ
1-B3																																						تازه ده
1-B6																																						چلیله
1-B5																																						دره هرد
1-F5																																						ده شیار
1-B5																																						دره وزان
1-F4																																						شاه نشین
1-F5																																						صوفی بله
1-F5																																						آبناال
1-F4																																						عبد الصمدی
1-B4																																						عیسوی
1-B4																																						کاسی ترخان
1-F4																																						گلچیدر
1-B3																																						گورگه
1-B5																																						گورگه
1-F4																																						مدل
1-B5																																						ناولان
1-F4																																						خواره گره

موتور	تأسیسات اقتصادی و اجتماعی										تأسیسات ارتباطی					خدمات پزشکی و پرستاری					تأسیسات آموزشی و فرهنگی					تأسیسات عمومی					وضع آب و برق	تعداد خانوار	شرح				
	آب و برق	تولید	تعمیرات	آب و برق	تعمیرات	آب و برق	تعمیرات	آب و برق	تعمیرات	آب و برق	تعمیرات	آب و برق	تعمیرات	آب و برق	تعمیرات	آب و برق	تعمیرات	آب و برق	تعمیرات	آب و برق	تعمیرات	آب و برق	تعمیرات	آب و برق	تعمیرات	آب و برق	تعمیرات	آب و برق	تعمیرات	آب و برق				تعمیرات			
۳۷	۳۶	۳۵	۳۴	۳۳	۳۲	۳۱	۳۰	۲۹	۲۸	۲۷	۲۶	۲۵	۲۴	۲۳	۲۲	۲۱	۲۰	۱۹	۱۸	۱۷	۱۶	۱۵	۱۴	۱۳	۱۲	۱۱	۱۰	۹	۸	۷	۶	۵	۴	۳	۲	۱	
																																				دوستان گل	
2-F2																																				بنه دار	
2-B2																																				بوقرو	
2-B1																																				بیدره	
2-F2																																				سیدون	
2-G2																																				رادانه کمانگی	
2-F2																																				دانیکنو	
2-F2																																				دریله	
2-F2																																				رشنر	
2-F2																																				زوت	
2-G2																																				کرکینه	
2-B1																																				گلپه	
2-B2																																				میانه	
2-B1																																				نیوزل	
2-F2																																				نگل	
																																				دوستان فی	
2-B1																																					احمدآباد
1-B5																																					برده و شه
1-B5																																					پناوچه
1-B5																																					بیزصفا
1-G5																																					بیله
1-G6																																					یادگان نظامی
1-G6																																					تازه آباد
1-B5																																					دره تقی
2-B1																																					سیاناو
1-B5																																					سیف سفلی
1-B5																																					سیف علیا
1-B6																																					کانی سنان
1-B5																																					کانی سفید

شرح	تعداد خانوار	جمعیت	نوع آبار، کانال، قنداق	نوع آبار، کانال، قنداق	تأمینات عمومی			تأمینات آموزشی و تفریحی									تأمینات بهداشتی و درمانی					تأمینات اقتصادی و اجتماعی					موقعیت											
					تولید برق	اسفند	گاز	سایر	کتابخانه	سایت	باشگاه	سینما	مدرسه	مرکز بهداشت	مدرسه	بیمارستان	دندانپزشکی	کلینیک	مدرسه	سایت	باشگاه	سینما	مدرسه	مرکز بهداشت	مدرسه	بیمارستان		دندانپزشکی	کلینیک									
۱	۲	۳	۴	۵	۶	۷	۸	۹	۱۰	۱۱	۱۲	۱۳	۱۴	۱۵	۱۶	۱۷	۱۸	۱۹	۲۰	۲۱	۲۲	۲۳	۲۴	۲۵	۲۶	۲۷	۲۸	۲۹	۳۰	۳۱	۳۲	۳۳	۳۴	۳۵	۳۶			
کولان	۴۸	۲۷۴	۲	۶	۱																																۱-۲	
کارخانه لیسازی خاوری	۱	۱	۵	۴	۲																																	۱-۳
کتابخانه	۲۳	۳۶۵	۲	۶	۱																																	۱-۴
محمد ه	۳۰	۱۳۷	۲	۶	۱																																	۱-۵
موساد	۶۰	۳۰۴	۲	۶	۱																																	۱-۶
نی	۱۶۹	۹۳۳	۲	۶	۱																																	۱-۷
ویسه	۱۳	۴۷۶	۲	۶	۱																																	۱-۸
بنگ ه	۳۶	۶۰۶	۲	۶	۱																																۱-۹	