

Burma RANGOON RIVER {Elephant Point}

日	11 月								太陰	12 月								太陰
	高潮				低潮					高潮				低潮				
	時刻	潮高	時刻	潮高	時刻	潮高	時刻	潮高		時刻	潮高	時刻	潮高	時刻	潮高	時刻	潮高	
h	m	m	h	m	m	h	m	m	h	m	m	h	m	m	h	m	m	
1	9 45	4.8	22 50	4.8	3 30	2.8	16 15	2.5	10 5	4.9	22 55	5.1	4 0	2.5	16 30	2.1	E	
2	11 10	4.8	* *	..	4 55	2.8	17 40	2.4	11 15	4.8	23 50	5.3	5 15	2.4	17 30	2.1		
3	0 0	5.0	12 15	5.0	6 25	2.6	18 45	2.2	* *	..	12 15	4.9	6 30	2.2	18 40	2.1		
4	0 45	5.3	13 0	5.2	7 20	2.2	19 35	1.9	E	0 45	5.5	13 10	5.1	7 25	1.9	19 35	1.9	
5	1 25	5.7	13 45	5.5	8 10	1.8	20 15	1.7		1 30	5.8	13 50	5.3	8 15	1.6	20 25	1.7	
6	2 0	6.0	14 20	5.7	8 45	1.5	20 55	1.5		2 15	6.0	14 35	5.5	9 0	1.3	21 10	1.5	
7	2 40	6.3	15 0	5.9	9 15	1.2	21 30	1.3		2 50	6.3	15 15	5.7	9 40	1.0	21 50	1.3	O
8	3 15	6.5	15 35	6.0	9 55	1.0	22 10	1.2	O	3 30	6.4	16 0	5.8	10 20	0.8	22 40	1.2	N
9	3 50	6.6	16 15	6.1	10 40	0.9	22 45	1.2		4 15	6.5	16 50	5.9	11 10	0.7	23 20	1.2	P
10	4 30	6.7	16 55	6.0	11 15	0.9	23 25	1.3	N	5 0	6.4	17 35	5.9	11 50	0.8	* *	..	
11	5 5	6.6	17 40	5.9	* *	..	12 0	0.9	P	5 45	6.2	18 30	5.7	0 0	1.3	12 30	0.9	
12	5 45	6.3	18 30	5.6	0 10	1.4	12 45	1.1		6 40	5.9	19 25	5.5	0 45	1.4	13 20	1.1	
13	6 45	6.0	19 30	5.3	0 55	1.7	13 30	1.4		7 40	5.6	20 20	5.3	1 45	1.7	14 10	1.3	
14	7 45	5.5	20 45	5.1	1 50	2.0	14 35	1.7		8 40	5.2	21 40	5.2	2 40	1.9	15 10	1.6	EC
15	9 15	5.1	22 20	5.0	3 0	2.3	15 40	2.0	C	10 10	4.9	22 55	5.2	3 45	2.1	16 15	1.9	
16	10 35	5.0	23 35	5.2	4 15	2.5	17 0	2.1		11 20	4.8	* *	..	5 10	2.2	17 30	2.1	
17	11 55	5.1	* *	..	5 50	2.3	18 25	2.0	E	0 0	5.2	12 30	4.8	6 35	2.1	18 55	2.0	
18	0 40	5.4	13 0	5.2	7 15	2.0	19 30	1.8		1 0	5.3	13 30	4.9	7 45	1.8	19 55	1.9	
19	1 30	5.7	13 50	5.3	8 10	1.7	20 20	1.7		1 50	5.5	14 20	5.0	8 35	1.6	20 45	1.8	
20	2 15	5.8	14 35	5.4	8 50	1.4	21 5	1.5		2 30	5.6	15 5	5.0	9 20	1.4	21 30	1.7	
21	2 50	6.0	15 15	5.5	9 35	1.2	21 45	1.5		3 10	5.7	15 40	5.1	10 0	1.2	22 5	1.7	S
22	3 25	6.1	15 45	5.5	10 10	1.2	22 15	1.5	●	3 45	5.8	16 10	5.2	10 30	1.2	22 35	1.7	●
23	3 55	6.1	16 15	5.5	10 40	1.1	22 45	1.6		4 10	5.8	16 35	5.3	11 0	1.1	23 5	1.6	
24	4 25	6.1	16 50	5.5	11 15	1.2	23 20	1.7	S	4 45	5.9	17 10	5.4	11 30	1.1	23 40	1.6	
25	5 0	6.1	17 30	5.5	11 45	1.3	23 50	1.8		5 15	5.9	17 45	5.5	* *	..	12 0	1.1	A
26	5 30	5.9	18 5	5.4	* *	..	12 20	1.3		5 45	5.8	18 20	5.5	0 10	1.6	12 30	1.1	
27	6 10	5.7	18 45	5.3	0 25	1.9	13 0	1.5	A	6 30	5.7	19 5	5.4	0 45	1.6	13 10	1.2	
28	6 50	5.5	19 35	5.1	1 5	2.0	13 40	1.7		7 15	5.5	19 45	5.3	1 20	1.7	13 45	1.4	E
29	7 45	5.3	20 30	5.0	1 50	2.2	14 25	1.8		8 0	5.2	20 45	5.2	2 15	1.9	14 40	1.6	
30	8 45	5.0	21 45	4.9	2 45	2.3	15 25	2.0	D	9 0	4.9	21 50	5.1	3 10	2.0	15 30	1.8	D
31										10 15	4.7	23 0	5.1	4 10	2.1	16 20	2.0	

時刻：東經 97°30'(6^h30^mE)ノ標準時 潮高ノ基準面：平均水面下 3.66 米(電信局北方約 40 米ニ在ル水準標石下 8.01 米)

目次

	頁		頁
明石瀬戸 AKASI SETO	183-188	來島海峽 KURUSIMA KAIKYÔ	195-200
鳴門 NARUTO	189-194	早瀬瀬戸 HAYATOMO SETO	201-206
		(下關海峽)	

凡例

轉流時ノ欄ニ東一西トアルハ東流ガ西流ニ轉換スルヲ示シ、西一東トアルハ西流ガ東流ニ轉換スルヲ示ス。而シテ若干時間ノ憩流アル場合ニハ其ノ中央ヲ以テ轉流時トス。

時刻ハ正子ニ始ル 24 時間制ヲ以テ示ス。即チ 0 時ヨリ 12 時迄ハ午前、12 時ヨリ 24 時迄ハ午後ナリ。使用セル時ノ種類ハ各表ノ下段ニ之ヲ示ス。

流速ノ欄ニハ前後ノ轉流時ノ中間ニ於ケル最強流速(東トアルハ東流、西トアルハ西流)ヲ節ニテ示ス。

潮流ノ方向ハ流レ往ク方向ヲ示ス。例ヘバ東流トハ東ニ向ツテ流ルルヲ云フ。

表中ノ h ハ時、m ハ分、kt ハ節ノ記號ナリ。

太陰欄内ニハ太陰ノ位置及盈虛ヲ示ス。而シテ●ハ朔、Dハ上弦、○ハ望、Cハ下弦、又 P ハ近地點、A ハ遠地點、N ハ最北、S ハ最南、E ハ赤道上ナルヲ示ス。

太陰盈虛及位置ハ中央標準時ニ依ル。

明石瀬戸 表示セル轉流時及流速ハ瀬戸ノ中央部ニ於ケルモノナリ。兩岸ニ於テハ之ヨリ20—30分前ニ轉流ス。而シテ中央部ニ於テハ轉流時ヲ中央トシテ10—30分ノ憩流アリ。表示セル轉流時ト實際ノ轉流時トノ差ハ30分以内ナルベシ。從ツテ表示ノ時刻ニ於テ1節以上ノ潮流ニ遭遇スルコトナカルベシ(潮信表及内海潮流圖參照)。

鳴門 表示セル轉流時ハ大鳴門ノ中央部ニ於ケルモノナリ。又表示ノ流速ハ鳴門ノ最強部ニ於ケルモノニシテ、南流ノ場合ニハ飛島ト中瀬トノ中央附近、北流ノ場合ニハ孫崎ト中瀬トノ中央附近ナリ。鳴門ニ於ケル憩流ハ數分ニ過ギズ、轉流時ノ前後1時間ニ於テハ最強流速ノ0.5倍以上ノ流速アリ。而シテ表示セル轉流時ト實際ノ轉流時トノ差ハ普通30分以内ニシテ、表示ノ時刻ニ於テ3節以上ノ潮流ニ遭遇スルコト稀ナルベシ(潮信表並ニ内海潮流圖參照)。

來島海峡 表示セル轉流時及流速ハ西水道ノ中央部ニ於ケルモノナリ。而シテ該所ニ於テハ殆ド憩流ナク、轉流時ノ前後1時間ニ於テ最強流速ノ約0.5倍ノ流速アリ。又表示セル轉流時ト實際ノ轉流時トノ差ハ普通30分以内ニシテ、表示ノ時刻ニ於テ3節以上ノ流速ニ遭遇スルコトナカルベシ(潮信表並ニ内海潮流圖參照)。

早瀬瀬戸 表示セル轉流時ハ瀬戸ノ中央部ニ於ケルモノナリ。兩岸ニ於テハ少シク中央部ニ先立チテ轉流ス。又表示ノ流速ハ瀬戸ノ最強部ニ於ケルモノニシテ、東流ノ場合ハ火ノ山下船舶信號所附近(距岸約1鏈)、西流ノ場合ハ下關導燈附近(距岸約1鏈)ノモノナリ。此ノ瀬戸ニ於ケル憩流ハ數分ニ過ギズ、轉流時ノ前後1時間ニ於テハ最強流速ノ約0.5倍ノ流速アリ。而シテ表示セル轉流時ト實際ノ轉流時トノ差ハ普通30分以内ニシテ、表示ノ時刻ニ於テ2節以上ノ潮流ニ遭遇スルコトナカルベシ(潮信表及内海潮流圖參照)。

明石瀬戸 AKASI SETO

1 月										2 月									
日	轉流時	流速	轉流時	流速	轉流時	流速	轉流時	流速	太陰	日	轉流時	流速	轉流時	流速	轉流時	流速	轉流時	流速	太陰
	h m	kt	h m	kt	h m	kt	h m	kt			h m	kt	h m	kt	h m	kt	h m	kt	
1	4 20	4.5	11 45	2.5	17 35	1.5	22 04			1	5 20	5	12 15	3	18 5	2.5	23 20	4.5	
2	5 0	5	12 20	2.5	18 10	1.5	22 40	●		2	5 55	4.5	12 40	3.5	18 35	3	* * *		
3	5 35	5	12 50	3	18 40	2	23 25			3	0 10	4	6 40	4.5	13 10	3.5	19 10	3.5	E
4	6 15	4.5	13 20	3	19 15	2	* * *			4	0 55	4	7 15	4	13 40	3.5	19 50	3.5	
5	0 10	4	6 50	4.5	13 50	3	19 50			5	1 45	3.5	8 0	3.5	14 15	3.5	20 40	3.5	
6	1 0	3.5	7 35	4	14 30	3	20 35	2.5		6	2 45	3	8 45	3	14 50	3.5	21 30	3	
7	1 55	3	8 15	3.5	15 0	3	21 20	2.5	E	7	4 0	2.5	9 45	2.5	15 35	3.5	22 30	3	
8	3 0	2.5	9 10	3	15 40	3	22 15	2.5		8	5 20	2	11 0	2	16 30	3	23 40	3	☽
9	4 15	2	10 10	2.5	16 25	3	23 15	2.5	☽	9	6 50	2	12 30	1.5	17 35	3.5	* * *		
10	5 45	2	11 20	2	17 15	3.5	* * *			10	0 45	3.5	8 10	2	13 50	1.5	18 50	3.5	N
11	0 15	3	7 15	2	12 45	2	18 15	3.5		11	1 50	4	9 10	2.5	15 0	2	19 55	4	
12	1 15	4	8 20	2	14 0	2	19 10	4		12	2 45	5	9 55	3	15 50	2.5	21 0	4.5	P
13	2 10	4.5	9 25	2.5	15 10	2	20 10	4.5		13	3 40	5	10 40	3.5	16 40	3	21 45	5	
14	3 5	5	10 15	3	16 5	2.5	21 5	4.5	N	14	4 25	5.5	11 15	4	17 15	3.5	22 45	5	
15	3 50	5.5	11 0	3.5	16 55	2.5	21 55	5	P	15	5 15	5.5	11 55	4	17 55	3.5	23 30	5	○
16	4 40	5.5	11 45	4	17 40	3	22 45	5	○	16	5 50	5	12 30	4	18 30	3.5	* * *		
17	5 25	6	12 25	4	18 20	3	23 30	5		17	0 10	4.5	6 35	4.5	13 0	4	19 5	3.5	
18	6 0	5.5	13 0	4	19 0	3	* * *			18	0 55	4	7 15	4	13 30	3.5	19 40	3.5	
19	0 20	4.5	6 50	5	13 45	4	19 45	3		19	1 45	3.5	7 50	3	14 0	3.5	20 20	3	
20	1 10	4	7 30	4.5	14 15	3.5	20 25	2.5	E	20	2 35	2.5	8 35	2.5	14 25	3	21 0	3	
21	2 0	3.5	8 15	3.5	14 50	3	21 10	2.5		21	3 40	2	9 30	1.5	14 55	2.5	21 50	2.5	
22	3 0	2.5	9 5	3	15 30	3	22 5	2.5		22	5 5	1.5	10 40	1	15 30	2	23 0	2.5	☾
23	4 10	2	10 0	2	16 10	2.5	22 55	2.5	☾	23	6 45	1	12 30	0.5	16 15	2	* * *		
24	5 35	1.5	11 10	1.5	16 45	2.5	23 55	2.5		24	0 10	2.5	8 10	1	14 15	0.5	17 40	2	A
25	7 15	1	12 40	1	17 30	2.5	* * *			25	1 15	3	9 0	1.5	15 10	1	19 0	2.5	
26	0 50	3	8 30	1.5	14 15	1	18 25	2.5		26	2 10	3.5	9 40	2	15 40	1.5	20 10	3	
27	1 50	3.5	9 30	1.5	15 20	1	19 25	3	SA	27	3 0	4	10 10	2.5	16 5	2	21 5	3.5	
28	2 40	4	10 10	2	16 5	1	20 20	3.5		28	3 45	4	10 35	3	16 30	2.5	21 50	4	
29	3 25	4	10 45	2.5	16 40	1.5	21 10	3.5		29	4 5	4.5	11 15	2.5	17 10	2	21 50	4	
30	4 5	4.5	11 15	2.5	17 10	2	21 50	4		30	4 45	4.5	11 50	3	17 40	2.5	22 40	4	●
31	4 45	4.5	11 50	3	17 40	2.5	22 40	4											

時刻：中央標準時(9^hE)
本表ハ瀬戸ノ中央部ニ於ケル潮流ヲ示ス。

明石瀬戸 AKASI SETO

3 月										4 月									
日	轉流時	流速	轉流時	流速	轉流時	流速	轉流時	流速	太陰	日	轉流時	流速	轉流時	流速	轉流時	流速	轉流時	流速	太陰
	h m kt	h m kt	h m kt	h m kt	h m kt	h m kt	h m kt	h m kt			h m kt	h m kt	h m kt	h m kt	h m kt	h m kt	h m kt	h m kt	
1	4 25	4.5	11 0	3.5	16 55	3	22 35	4.5	●	1	5 25	4	11 15	4.5	17 30	5	* *	●	
2	5 0	4.5	11 30	3.5	17 30	3.5	23 20	4.5	●	2	0 0	4	6 5	3.5	11 45	4.5	18 5	5	●
3	5 40	4.5	12 0	4	18 0	4	* *	●	E	3	0 40	4	6 45	3.5	12 15	4.5	18 45	5	
4	0 0	4.5	6 15	4	12 20	4	18 40	4.5		4	1 30	3.5	7 30	3	12 50	4	19 30	4.5	
5	0 45	4	7 0	4	12 55	4	19 15	4		5	2 25	3	8 20	2	13 30	4	20 20	4	PN
6	1 40	3.5	7 45	3.5	13 30	4	20 0	4		6	3 30	2.5	9 25	1.5	14 20	3.5	21 20	4	
7	2 35	3	8 30	2.5	14 10	3.5	20 45	3.5		7	4 45	2	10 50	1.5	15 35	3	22 30	3.5	
8	3 45	2.5	9 30	2	14 50	3.5	21 50	3.5		8	6 0	2	12 15	1	17 0	2.5	23 45	3.5	☽
9	5 5	2	10 45	1.5	15 55	3	23 0	3.5	☽N	9	7 5	2.5	13 25	1.5	18 35	3	* *	●	
10	6 25	2	12 20	1	17 15	3	* *	●		10	東-西	西	西-東	東	東-西	西	西-東	東	
11	0 20	3.5	7 45	2.5	13 45	1.5	18 40	3	P	11	1 0	3.5	8 0	3	14 15	2.5	19 50	3.5	
12	1 30	4	8 40	3	14 45	2	19 55	3.5		12	2 10	4	8 45	3.5	15 0	3	20 50	3.5	
13	2 30	4.5	9 25	3.5	15 30	2.5	20 55	4		13	3 0	4	9 25	4	15 40	4	21 45	4	E
14	3 25	4.5	10 10	4	16 15	3.5	21 50	4.5		14	3 55	4	10 5	4	16 15	4.5	22 30	4	
15	4 10	5	10 45	4	16 45	4	22 40	4.5		15	4 40	4	10 35	4.5	16 45	4.5	23 15	4	
16	4 55	4.5	11 15	4.5	17 20	4	23 20	4.5	EO	16	5 20	3.5	11 0	4.5	17 20	4.5	* *	●	O
17	5 40	4.5	11 50	4	17 50	4.5	* *	●		17	0 0	4	6 0	3	11 25	4	17 50	4.5	
18	0 5	4.5	6 15	4	12 15	4	18 25	4.5		18	0 45	3.5	6 45	2.5	11 50	4	18 25	4.5	
19	0 45	4	6 55	3	12 40	4	19 0	4		19	1 20	3	7 20	2	12 15	3.5	19 0	4	
20	1 30	3	7 40	2.5	13 10	3.5	19 35	3.5		20	2 15	2.5	8 10	1.5	12 40	3	19 40	3.5	S
21	2 20	2.5	8 20	2	13 30	3	20 15	3.5		21	3 10	2	9 5	1	13 5	2.5	20 20	3	
22	3 15	2	9 10	1	13 50	2.5	21 0	3		22	4 10	1.5	10 15	0.5	13 45	2	21 15	3	A
23	4 40	1.5	10 30	0.5	14 20	2	22 0	2.5	S	23	5 15	1.5	11 45	0.5	14 50	2	22 25	2.5	
24	6 5	1	12 30	0	15 10	2	23 15	2.5	AC	24	6 15	1.5	12 45	0.5	16 50	2	23 45	2.5	☾
25	7 15	1.5	13 50	0.5	17 5	2	* *	●		25	7 0	2	13 30	1	18 35	2	* *	●	
26	0 30	2.5	8 10	1.5	14 30	1	18 50	2.5		26	東-西	西	西-東	東	東-西	西	西-東	東	
27	1 40	3	8 45	2	14 55	1.5	20 0	3		27	0 55	3	7 45	2.5	14 10	2	19 50	2.5	
28	2 30	3.5	9 15	3	15 20	2.5	21 0	3.5		28	1 55	3	8 20	3	14 40	3	20 45	3	E
29	3 20	3.5	9 50	3.5	15 50	3	21 45	4		29	2 50	3	8 50	3.5	15 15	4	21 40	3.5	
30	4 0	4	10 15	4	16 20	4	22 30	4	E	30	3 40	3.5	9 25	4	15 50	4.5	22 20	3.5	
31	4 45	4	10 45	4	16 55	4.5	23 15	4.5		31	4 25	3.5	9 55	4.5	16 25	5	23 5	4	●
											5 0	3.5	10 30	5	17 0	5.5	23 50	4	●

時刻：中央標準時(9^hE)
本表ハ瀬戸ノ中央部ニ於ケル潮流ヲ示ス。

明石瀬戸 AKASI SETO

5 月										6 月									
日	轉流時	流速	轉流時	流速	轉流時	流速	轉流時	流速	太陰	日	轉流時	流速	轉流時	流速	轉流時	流速	轉流時	流速	太陰
	h m kt	h m kt	h m kt	h m kt	h m kt	h m kt	h m kt	h m kt			h m kt	h m kt	h m kt	h m kt	h m kt	h m kt	h m kt	h m kt	
1	5 50	3	11 10	5	17 45	5.5	* *	●		1	西-東	東	東-西	西	西-東	東	東-西	西	
2	0 40	3.5	6 35	3	11 40	4.5	18 25	5.5	P	2	1 20	3.5	7 20	2.5	12 10	4.5	18 55	5.5	
3	1 25	3.5	7 25	2.5	12 20	4.5	19 10	5	N	3	2 5	3.5	8 10	2	13 0	4	19 45	5	
4	2 20	3	8 20	2	13 10	4	20 0	4.5		4	3 0	3	9 10	2	14 0	3.5	20 40	4.5	
5	3 15	3	9 25	1.5	14 5	3.5	20 55	4		5	3 45	3	10 5	2	15 10	3	21 35	4	
6	4 15	2.5	10 40	1.5	15 15	3	22 5	3.5		6	4 40	3	11 10	2	16 30	2.5	22 45	3	DE
7	5 25	2.5	11 55	1.5	16 50	2.5	23 15	3.5	☽	7	5 35	3	12 15	2	18 0	2	23 55	3	
8	6 20	3	12 55	2	18 20	2.5	* *	●		8	6 20	3	13 5	2.5	19 20	2	* *	●	
9	0 30	3.5	7 15	3	13 45	2.5	19 40	3	E	9	東-西	西	西-東	東	東-西	西	西-東	東	
10	1 40	3.5	8 5	3.5	14 30	3.5	20 45	3		10	1 10	2.5	7 10	3.5	13 50	3.5	20 30	2.5	
11	2 40	3	8 45	4	15 10	4	21 35	3.5		11	2 15	2.5	7 55	3.5	14 40	4	21 30	2.5	
12	3 35	3	9 15	4	15 45	4.5	22 25	3.5		12	3 15	2	8 30	4	15 15	4.5	22 20	3	
13	4 25	3	9 50	4	16 20	5	23 10	3.5		13	4 10	2	9 5	4	15 55	4.5	23 5	3	
14	5 10	2.5	10 15	4	16 50	5	23 50	3.5	O	14	5 0	2	9 40	4	16 30	5	23 50	3	
15	5 50	2	10 40	4	17 25	5	* *	●		15	5 45	1.5	10 10	4	17 5	5	* *	●	SO
16	0 30	3	6 30	2	11 10	4	18 0	4.5	S	16	0 25	3	6 20	1.5	10 45	4	17 45	5	
17	1 15	2.5	7 15	1.5	11 35	3.5	18 35	4.5		17	1 5	2.5	7 0	1.5	11 20	4	18 20	4.5	A
18	1 55	2.5	8 0	1	12 5	3.5	19 15	4	A	18	1 40	2.5	7 35	1.5	11 55	3.5	18 55	4.5	
19	2 45	2	8 45	1	12 45	3	19 55	3.5		19	2 15	2.5	8 10	1.5	12 40	3.5	19 40	4	
20	3 30	2	9 40	1	13 35	2.5	20 45	3		20	2 50	2.5	8 55	1.5	13 40	3	20 25	3.5	
21	4 15	2	10 40	1	14 50	2	21 45	3		21	3 30	2.5	9 40	1.5	14 45	2.5	21 10	3	
22	5 10	2	11 40	1	16 35	2	22 55	2.5	☾	22	4 5	2.5	10 35	2	16 10	2	22 15	2.5	E
23	5 55	2.5	12 30	1.5	18 10	2	* *	●		23	4 50	2.5	11 35	2	17 45	2	23 25	2.5	☾
24	0 10	2.5	6 35	3	13 15	2.5	19 30	2		24	5 30	3	12 30	2.5	19 10	2	* *	●	
25	1 20	2.5	7 20	3.5	14 0	3.5	20 35	2.5	E	25	東-西	西	西-東	東	東-西	西	西-東	東	
26	2 15	2.5	8 0	4	14 40	4	21 30	3		26	0 40	2	6 20	3.5	13 20	3.5	20 20	2	
27	3 10	2.5	8 40	4.5	15 20	5	22 15	3.5		27	1 50	2	7 15	4	14 15	4	21 20	2.5	
28	4 0	2.5	9 20	4.5	16 0	5.5	23 5	3.5		28	2 55	2	8 0	4	15 0	5	22 10	3	
29	4 50	2.5	10 0	5	16 45	5.5	23 45	3.5	●	29	3 50	2.5	8 50	4.5	15 45	5.5	23 0	3.5	
30	5 40	2.5	10 40	5	17 25	6	* *	●	N	30	4 45	2.5	9 40	5	16 30	5.5	23 45	3.5	N
31	0 35	3.5	6 30	2.5	11 20	5	18 15	5.5	P	31	5 30	2.5	10 25	5	17 15	6	* *	●	●P
											西-東	東	東-西	西	西-東	東	東-西	西	

時刻：中央標準時(9^hE)
本表ハ瀬戸ノ中央部ニ於ケル潮流ヲ示ス。

明石瀬戸 AKASI SETO

7 月										8 月										
日	轉流時	流速	轉流時	流速	轉流時	流速	轉流時	流速	太陰	日	轉流時	流速	轉流時	流速	轉流時	流速	轉流時	流速	太陰	
	h	m	kt	h	m	kt	h	m	kt		h	m	kt	h	m	kt	h	m	kt	
1	1 45	3.5	7 45	2.5	12 55	4	19 30	5		1	2 25	3.5	8 40	3	14 40	3	20 45	3		
2	2 30	3.5	8 35	2.5	13 50	3.5	20 20	4.5		2	3 53	9 30	2.5	15 45	2.5	21 40	2.5			
3	3 15	3.5	9 35	2.5	15 0	3	21 15	3.5	E	3	3 45	3	10 25	2.5	17 10	1.5	22 45	1.5	D	
4	3 55	3	10 20	2.5	16 10	2.5	22 10	3	D	4	4 20	2.5	11 25	2.5	18 40	1.5	*	*	..	
5	4 40	3	11 20	2.5	17 35	2	23 20	2		5	0 15	1	5 10	2.5	12 30	3	20 10	1.5		
6	5 30	3	12 20	2.5	19 10	1.5	*	*	..	6	1 50	1	6 5	2.5	13 30	3	21 15	1.5	S	
7	0 40	2	6 15	3	13 15	3	20 20	2		7	3 10	1	7 10	3	14 25	3.5	22 0	2		
8	1 55	1.5	7 0	3	14 5	3.5	21 25	2		8	3 55	1	8 15	3	15 15	4	22 40	2.5	A	
9	3 10	1.5	7 50	3.5	14 50	4	22 15	2.5		9	4 30	1.5	9 0	3.5	15 55	4.5	23 5	2.5		
10	4 5	1.5	8 30	3.5	15 30	4.5	23 0	2.5	S	10	4 55	2	9 45	4	16 35	4.5	23 40	3		
11	4 50	1.5	9 10	4	16 10	4.5	23 35	2.5		11	5 25	2.5	10 30	4	17 10	4.5	*	*	..	
12	5 25	1.5	9 50	4	16 50	5	*	*	A	12	0 0	3	5 45	3	11 10	4	17 45	4.5		
13	0 10	3	6 0	2	10 30	4	17 25	5	O	13	0 20	3.5	6 15	3	11 50	4	18 20	4.5		
14	0 40	3	6 25	2	11 15	4	18 5	4.5		14	0 50	3.5	6 50	3.5	12 40	4	19 0	4	E	
15	1 10	3	7 0	2	11 55	4	18 40	4.5		15	1 20	3.5	7 25	3.5	13 30	3.5	19 40	3.5		
16	1 35	3	7 30	2.5	12 45	3.5	19 15	4		16	1 45	3.5	8 5	3.5	14 20	3	20 25	3		
17	2 0	3	8 5	2.5	13 35	3.5	20 0	3.5	E	17	2 20	3.5	8 55	3.5	15 30	2.5	21 15	2.5		
18	2 40	3	8 50	2.5	14 40	3	20 45	3		18	3 0	3.5	9 45	3	16 45	2	22 20	2		
19	3 10	3	9 40	2.5	15 45	2	21 40	2.5		19	3 45	3	10 55	3	18 15	1.5	23 50	1.5	C	
20	3 45	3	10 35	2.5	17 10	2	22 45	2	C	20	4 55	3	12 15	3.5	19 45	2	*	*	..	
21	4 40	3	11 40	3	18 40	1.5	*	*	..	21	1 20	1.5	6 15	3.5	13 20	4	20 45	2.5		
22	0 10	1.5	5 30	3.5	12 45	3.5	20 5	2		22	2 35	2	7 30	3.5	14 20	4.5	21 35	3		
23	1 30	1.5	6 35	3.5	13 45	4	21 5	2.5		23	3 30	2.5	8 40	4	15 20	5	22 15	3.5		
24	2 45	2	7 40	4	14 40	4.5	21 55	3	N	24	4 10	3	9 30	4.5	16 10	5.5	22 55	4	P	
25	3 40	2	8 40	4.5	15 30	5	22 40	3.5		25	4 50	3.5	10 20	5	16 50	5.5	23 30	4	●	
26	4 30	2.5	9 30	5	16 15	5.5	23 20	3.5	P	26	5 30	4	11 10	5	17 35	5	*	*	..	
27	5 15	3	10 20	5	17 5	5.5	*	*	..	27	0 10	4.5	6 5	4	11 55	4.5	18 15	5	E	
28	0 0	4	5 55	3	11 10	5	17 45	5.5		28	0 40	4	6 40	4	12 40	4.5	19 0	4		
29	0 40	4	6 35	3.5	12 0	5	18 30	5.5		29	1 10	4	7 20	4	13 30	3.5	19 45	3.5		
30	1 15	4	7 15	3.5	12 45	4.5	19 15	4.5	E	30	1 40	3.5	7 55	3.5	14 20	3	20 25	2.5		
31	1 50	4	7 55	3	13 40	4	20 0	4		31	2 10	3	8 35	3	15 20	2	21 15	2		

時刻：中央標準時(9^hE)
本表ハ瀬戸ノ中央部ニ於ケル潮流ヲ示ス。

明石瀬戸 AKASI SETO

9 月										10 月										
日	轉流時	流速	轉流時	流速	轉流時	流速	轉流時	流速	太陰	日	轉流時	流速	轉流時	流速	轉流時	流速	轉流時	流速	太陰	
	h	m	kt	h	m	kt	h	m	kt		h	m	kt	h	m	kt	h	m	kt	
1	2 40	2.5	9 25	3	16 40	1.5	22 25	1		1	2 10	2	9 35	2.5	17 40	1.5	*	*	..	
2	3 15	2.5	10 25	2.5	18 15	1	*	*	..	2	0 10	0.5	3 0	2	10 40	2.5	18 50	1.5	A	
3	0 10	0.5	4 0	2	11 40	2.5	19 40	1.5	S	3	1 30	0.5	4 45	2	12 5	2.5	19 50	2		
4	2 0	0.5	5 20	2	12 55	3	20 45	1.5		4	2 15	1	6 40	2	13 15	3	20 35	2		
5	2 55	0.5	6 50	2.5	13 55	3.5	21 25	2	A	5	2 40	1.5	7 50	2.5	14 15	3	21 0	2.5		
6	3 30	1	8 0	3	14 45	3.5	22 0	2.5		6	3 5	2.5	8 45	3	15 5	3.5	21 35	3		
7	3 55	2	9 0	3.5	15 35	4	22 30	3		7	3 35	3	9 35	3.5	15 50	3.5	22 0	3.5	E	
8	4 15	2.5	9 40	3.5	16 10	4	22 50	3.5		8	4 5	4	10 15	4	16 30	3.5	22 25	4		
9	4 40	3	10 20	4	16 50	4	23 15	3.5		9	4 35	4.5	11 0	4	17 10	3.5	22 50	4.5	O	
10	5 10	3.5	11 10	4	17 30	4	23 45	4	OE	10	5 10	5	11 40	4	17 50	3.5	23 20	4.5		
11	5 40	4	11 50	4	18 5	4	*	*	..	11	5 45	5	12 25	4	18 30	3	23 50	4.5		
12	0 5	4	6 10	4.5	12 30	4	18 45	3.5		12	6 20	5	13 10	3.5	19 10	2.5	*	*	..	
13	0 35	4	6 50	4.5	13 20	3.5	19 25	3		13	0 25	4.5	7 5	5	14 10	3	20 0	2.5		
14	1 5	4	7 30	4	14 10	3	20 10	2.5		14	1 10	4	7 50	4.5	15 10	2.5	21 0	2	N	
15	1 35	4	8 15	4	15 15	2.5	21 5	2		15	1 55	3.5	8 45	4	16 15	2.5	22 15	1.5		
16	2 20	3.5	9 15	3.5	16 30	2	22 15	1.5		16	3 0	3	9 50	3.5	17 25	2.5	23 40	1.5	PC	
17	3 15	3	10 20	3.5	17 50	2	23 45	1	NC	17	4 25	2.5	11 10	3.5	18 30	2.5	*	*	..	
18	4 30	3	11 40	3.5	19 10	2	*	*	..	18	0 50	1.5	6 0	2.5	12 25	3.5	19 30	3		
19	1 15	1.5	6 10	3	12 55	4	20 10	2.5		19	1 50	2.5	7 25	3	13 40	4	20 20	3.5		
20	2 15	2	7 25	3.5	14 0	4	21 0	3.5	P	20	2 35	3	8 30	3.5	14 35	4	21 0	4	E	
21	3 0	2.5	8 30	4	15 0	4.5	21 40	4		21	3 10	4	9 20	4	15 30	4	21 40	4		
22	3 45	3.5	9 30	4.5	15 50	4.5	22 20	4		22	3 50	4.5	10 10	4	16 20	4	22 15	4.5		
23	4 20	4	10 15	4.5	16 40	4.5	22 55	4.5	E	23	4 30	5	11 0	4	17 5	3.5	22 45	4.5	●	
24	4 55	4.5	11 0	4.5	17 20	4.5	23 30	4.5	●	24	5 0	5	11 45	4	17 45	3	23 15	4.5		
25	5 35	4.5	11 50	4.5	18 5	4	*	*	..	25	5 40	5	12 30	3.5	18 30	2.5	23 40	4		
26	0 0	4.5	6 5	4.5	12 35	4	18 45	3.5		26	6 10	5	13 15	3	19 15	2	*	*	..	
27	0 20	4	6 40	4.5	13 15	3.5	19 25	2.5		27	0 5	3.5	6 45	4.5	14 0	2.5	20 5	1.5	S	
28	0 50	3.5	7 15	4	14 10	2.5	20 15	2		28	0 30	3.5	7 25	4	14 50	2	21 0	1		
29	1 15	3	7 55	3.5	15 10	2	21 5	1		29	1 0	3	8 0	3.5	15 45	1.5	22 0	0.5		
30	1 40	2.5	8 35	3	16 15	1.5	22 15	0.5	S	30	1 30	2.5	8 50	3	16 45	1.5	23 25	0.5	A	
31	2 40	2	9 55	2.5	17 50	1.5	*	*	..	31	2 40	2	9 55	2.5	17 50	1.5	*	*	..	

時刻：中央標準時(9^hE)
本表ハ瀬戸ノ中央部ニ於ケル潮流ヲ示ス。

明石瀬戸 AKASI SETO

11 月										12 月										
日	轉流時	流速	轉流時	流速	轉流時	流速	轉流時	流速	太陰	日	轉流時	流速	轉流時	流速	轉流時	流速	轉流時	流速	太陰	
	h	m	kt	h	m	kt	h	m	kt		h	m	kt	h	m	kt	h	m	kt	
1	0 30	0.5	4 25	1.5	11 10	2.5	18 40	2		1	0 5	1.5	5 40	1.5	11 30	2.5	18 10	2.5	E	
2	1 10	1	6 10	2	12 25	2.5	19 20	2.5		2	0 50	2	7 5	2	12 45	2	18 50	3		
3	1 45	2	7 35	2	13 35	2.5	20 03			3	1 40	3	8 15	2	13 50	2	19 35	3.5		
4	2 20	2.5	8 30	2.5	14 25	3	20 30	3.5	E	4	2 20	3.5	9 10	2.5	14 50	2.5	20 15	4		
5	2 50	3.5	9 20	3	15 15	3	21 04			5	3 0	4.5	10 03	3	15 45	2.5	20 55	4.5		
6	3 30	4.5	10 5	3.5	16 03	3	21 35	4.5		6	3 40	5	10 45	3	16 30	2.5	21 35	4.5		
7	4 5	5	10 50	3.5	16 45	3	22 10	4.5		7	4 25	5.5	11 30	3.5	17 20	2.5	22 15	5	O	
8	4 40	5.5	11 35	3.5	17 30	3	22 45	5	O	8	5 5	5.5	12 15	3.5	18 5	2.5	23 5	5	N	
9	5 20	5.5	12 20	3.5	18 15	2.5	23 20	4.5		9	5 50	5.5	13 0	3.5	18 55	2.5	23 50	4.5	P	
10	6 0	5.5	13 10	3.5	19 5	2.5	* * *		N	10	6 35	5.5	13 45	3.5	19 45	2.5	* * *			
11	0 0	4.5	6 45	5.5	13 55	3	19 55	2	P	11	0 40	4.5	7 20	5	14 30	3.5	20 40	2		
12	0 45	4	7 35	5	14 50	3	20 55	2		12	1 35	4	8 10	4.5	15 20	3	21 35	2		
13	1 40	3.5	8 25	4.5	15 45	3	22 0	1.5		13	2 40	3	9 54	16 10	3	22 35	2			
14	2 45	3	9 25	4	16 45	3	23 15	1.5		14	3 55	2.5	10 5	3.5	17 03	3	23 35	2.5	EC	
15	4 15	2.5	10 40	3.5	17 45	3	* * *		C	15	5 25	2.5	11 20	3	17 50	3	* * *			
16	0 15	2	5 45	2.5	11 50	3.5	18 40	3		16	0 30	2.5	6 45	2	12 30	2.5	18 40	3.5		
17	1 10	2.5	7 10	2.5	13 5	3	19 30	3.5	E	17	1 25	3	8 5	2.5	13 45	2.5	19 25	3.5		
18	2 0	3.5	8 15	3	14 15	3	20 15	4		18	2 15	4	9 10	2.5	14 55	2	20 10	4		
19	2 45	4	9 15	3	15 10	3	20 55	4		19	3 0	4.5	10 5	2.5	15 55	2	20 45	4		
20	3 20	4.5	10 5	3.5	16 03	3	21 30	4		20	3 35	4.5	10 45	3	16 45	2	21 25	4		
21	4 05	5	10 55	3.5	16 50	2.5	22 04	4.5		21	4 15	5	11 35	3	17 30	1.5	22 04		S	
22	4 40	5	11 40	3.5	17 40	2	22 30	4	●	22	4 50	5	12 10	3	18 10	1.5	22 35	4	●	
23	5 15	5	12 20	3	18 20	2	23 04			23	5 30	5	12 50	3	18 50	1.5	23 15	4		
24	5 50	5	13 10	3	19 10	1.5	23 35	4	S	24	6 5	4.5	13 25	2.5	19 20	1.5	23 50	3.5		
25	6 25	4.5	13 45	2.5	19 50	1.5	* * *			25	6 45	4.5	14 0	2.5	20 0	1.5	* * *		A	
26	0 0	3.5	7 04	4.5	14 30	2.5	20 40	1		26	0 30	3.5	7 20	4	14 30	2.5	20 35	1.5		
27	0 40	3	7 40	4	15 15	2	21 25	1	A	27	1 25	3	8 5	3.5	15 10	2.5	21 15	1.5		
28	1 25	2.5	8 25	3.5	16 02	2	22 20	1		28	2 25	2.5	8 45	3	15 40	2.5	22 5	2	E	
29	2 35	2	9 15	3	16 45	2	23 15	1		29	3 40	2	9 40	2.5	16 15	2.5	23 02			
30	4 5	2	10 20	2.5	17 25	2	* * *		D	30	5 10	1.5	10 45	2	17 03		* * *		D	
										31	0 0	2.5	6 35	1.5	12 02		17 45	3		

時刻：中央標準時(9^hE)
本表ハ瀬戸ノ中央部ニ於ケル潮流ヲ示ス。

鳴門 NARUTO

1 月										2 月										
日	轉流時	流速	轉流時	流速	轉流時	流速	轉流時	流速	太陰	日	轉流時	流速	轉流時	流速	轉流時	流速	轉流時	流速	太陰	
	h	m	kt	h	m	kt	h	m	kt		h	m	kt	h	m	kt	h	m	kt	
1	2 10	9	9 20	7.5	15 25	6	20 30	8		1	3 59	9.5	10 20	8.5	16 25	8	21 30	8.5		
2	2 45	9	9 50	8	16 0	6.5	21 5	8	●	2	3 40	9.5	10 20	8.5	16 25	8	22 59			
3	3 20	9	10 20	8	16 25	6.5	21 40	8.5		3	4 15	9.5	10 50	9	17 08	22 45	9		E	
4	3 55	9.5	10 45	8.5	17 07	7	22 15	8.5		4	5 09	11 20	9	17 35	8.5	23 30	8.5			
5	4 30	9.5	11 20	8.5	17 35	7	23 0	8.5		5	5 40	8.5	11 55	8.5	18 10	8.5	* * *			
6	5 10	9	11 55	8.5	18 10	7.5	23 45	8		6	0 15	8	6 25	8	12 30	8	19 08			
7	5 55	8.5	12 30	8	18 55	7.5	* * *		E	7	1 15	7	7 25	7	13 20	7.5	20 07	7.5		
8	0 40	7.5	6 50	8	13 15	8	19 45	7.5		8	2 35	6.5	8 45	6	14 10	7	21 57	7.5	D	
9	1 45	7	7 45	7.5	14 0	7.5	20 40	7.5	D	9	4 56	10 20	5.5	15 20	6.5	22 25	7.5			
10	3 06	9	9 56	6.5	14 55	7	21 50	7.5		10	5 40	6	11 55	5	16 50	7	23 40	8	N	
11	4 30	6	10 40	6	16 07	7	22 55	8		11	6 55	7	13 55	5.5	18 10	7.5	* * *			
12	6 06	6.5	12 0	5.5	17 10	7.5	23 55	8.5		12	0 40	8.5	7 45	8	14 06	6.5	19 15	8	P	
13	7 10	7	13 10	6	18 15	8	* * *			13	1 35	9	8 35	8.5	14 40	7.5	20 10	8.5		
14	0 55	9	8 5	7.5	14 10	6.5	19 20	8.5	N	14	2 25	9.5	9 10	8.5	15 15	8	20 50	9		
15	1 45	9.5	9 50	8.5	15 55	7	20 10	9	P	15	3 59	9.5	9 45	9	15 50	8.5	21 35	9	O	
16	2 30	9.5	10 30	8.5	16 55	7.5	21 45	9	O	16	3 50	9.5	10 20	9	16 25	8.5	22 15	9	E	
17	3 15	10	11 0	9	17 5	7.5	22 45	9		17	4 25	9.5	10 50	9	16 55	8.5	22 55	8.5		
18	4 0	10	11 45	9	18 55	8	23 30	9		18	5 59	11 20	8.5	17 30	8.5	23 40	8			
19	4 40	9.5	12 09	8.5	19 35	8	23 15	8.5		19	5 45	8	11 55	8.5	18 10	8	* * *			
20	5 25	9	12 0	8.5	18 15	8	* * *		E	20	0 30	7.5	6 30	7.5	12 25	7.5	18 50	7.5		
21	0 08	6	6 10	8.5	12 35	8	18 55	7.5		21	1 15	6.5	7 20	6.5	13 07	19 40	7			
22	0 50	7	7 07	7.5	13 10	7.5	19 45	7		22	2 20	5.5	8 35	5.5	13 45	6	20 45	6.5	C	
23	1 55	6.5	7 55	6.5	13 55	7	20 45	7	C	23	3 45	5	10 54	5	14 45	5.5	21 55	6.5	S	
24	3 10	5.5	9 10	5.5	14 45	6.5	21 45	6.5		24	5 20	5.5	11 40	4	16 5	5.5	23 57		A	
25	4 45	5	10 40	5	15 45	6.5	22 55	7		25	6 30	6	12 50	4.5	17 45	6	* * *			
26	6 10	5.5	12 10	4.5	17 0	6.5	23 50	7.5		26	0 57	7.5	7 20	7	13 35	5.5	18 45	7		
27	7 10	6	13 15	5	18 5	6.5	* * *		SA	27	1 20	8	8 30	7.5	14 40	6	19 45	7.5		
28	0 35	8	7 55	7	14 5	5.5	19 07			28	2 08	8.5	9 07	7.5	15 5	6.5	20 20	8		
29	1 20	8	8 30	7.5	14 40	6	19 45	7.5		29	2 08	8.5	9 07	7.5	15 5	6.5	20 20	8		
30	2 08	8.5	9 07	7.5	15 5	6.5	20 20	8		30	2 30	9	9 25	8	15 30	7	20 50	8.5	●	
31	2 30	9	9 25	8	15 30	7	20 50	8.5												

時刻：中央標準時(9^hE)
本表ハ大鳴門中央ノ流速最強部ニ於ケル潮流ヲ示ス。

鳴門 NARUTO

Table with columns for months (3月, 4月), days (日), and flow velocity (流速) and conversion times (轉流時) for Naruto. Includes directional indicators like North-South (南北) and flow speed in h m kt.

時刻：中央標準時(9^hE)

本表ハ大鳴門中央ノ流速最強部ニ於ケル潮流ヲ示ス。

鳴門 NARUTO

Table with columns for months (5月, 6月), days (日), and flow velocity (流速) and conversion times (轉流時) for Naruto. Includes directional indicators like North-South (南北) and flow speed in h m kt.

時刻：中央標準時(9^hE)

本表ハ大鳴門中央ノ流速最強部ニ於ケル潮流ヲ示ス。

鳴門 NARUTO

Table for Naruto tide and current data for July and August. Columns include date, direction (North-South/South-North), conversion time (h m kt), and current speed. Includes moon phase symbols (A, S, E, O, C, N, P, ●).

時刻：中央標準時(9^hE)
本表ハ大鳴門中央ノ流速最強部ニ於ケル潮流ヲ示ス。

鳴門 NARUTO

Table for Naruto tide and current data for September and October. Columns include date, direction, conversion time, and current speed. Includes moon phase symbols (A, S, E, O, C, N, P, ●).

時刻：中央標準時(9^hE)
本表ハ大鳴門中央ノ流速最強部ニ於ケル潮流ヲ示ス。

鳴門 NARUTO

11 月										12 月									
日	轉流時	流速	轉流時	流速	轉流時	流速	轉流時	流速	太陰	日	轉流時	流速	轉流時	流速	轉流時	流速	轉流時	流速	太陰
	h m	kt	h m	kt	h m	kt	h m	kt			h m	kt	h m	kt	h m	kt	h m	kt	
1	2 30	5	8 50	7	15 55	6.5	22 45	5		1	3 20	5.5	9 15	7	15 40	7	22 35	6.5	E
2	4 10	5	10 10	7	16 55	6.5	23 35	6		2	4 45	5.5	10 35	6.5	16 35	7	23 25	7	
3	5 30	6	11 20	7	17 45	7.5	* * *			3	5 50	6.5	11 40	6.5	17 30	7.5	* * *		
4	0 20	7	6 30	6.5	12 20	7	18 30	8	E	4	0 58	6 50	7	12 45	6.5	18 15	8		
5	0 50	7.5	7 15	7.5	13 10	7.5	19 5	8		5	0 45	8.5	7 40	7.5	13 35	6.5	19 0	8.5	
6	1 20	8.5	7 55	8	13 55	7.5	19 40	8.5		6	1 25	9	8 25	8	14 25	7	19 45	8.5	
7	1 55	9	8 35	8.5	14 40	7.5	20 15	9		7	2 10	9.5	9 5	8.5	15 10	7	20 25	9	O
8	2 30	9.5	9 15	8.5	15 20	7.5	20 45	9	O	8	2 50	10	9 45	8.5	15 55	7	21 5	9	N
9	3 5	10	9 55	8.5	16 0	7.5	21 25	9	P	9	3 30	10	10 30	8.5	16 40	7	21 50	9	P
10	3 45	10	10 40	8.5	16 45	7.5	22 5	9	N	10	4 15	10	11 15	8.5	17 30	7	22 40	8.5	
11	4 25	10	11 25	8.5	17 35	7	22 45	8.5	P	11	5 0	9.5	12 0	8.5	18 15	7	23 30	8	
12	5 10	9.5	12 15	8	18 30	6.5	23 40	8		12	5 50	9	12 45	8	19 10	6.5	* * *		
13	6 0	9	13 10	7.5	19 35	6	* * *			13	0 30	7.5	6 50	8.5	13 40	7.5	20 10	6.5	
14	0 40	7	7 5	8.5	14 10	7	20 50	6		14	1 45	7	7 55	8	14 30	7.5	21 15	6.5	EC
15	2 0	6.5	8 20	8	15 15	7	22 5	6	C	15	3 10	6	9 15	7	15 30	7.5	22 20	7	
16	3 40	6	9 50	7.5	16 25	7.5	23 5	6.5		16	4 40	6	10 40	6.5	16 35	7.5	23 15	7.5	
17	5 15	6.5	11 10	7	17 30	7.5	23 55	7.5	E	17	6 5	6.5	11 55	6	17 30	7.5	* * *		
18	6 25	7	12 15	7	18 20	8	* * *			18	0 58	7	7 57	13	0 6	18 25	8		
19	0 40	8	7 20	7.5	13 20	7	19 5	8.5		19	0 55	8.5	8 0	7.5	14 0 6	19 15	8		
20	1 25	8.5	8 10	8	14 10	7	19 40	8.5		20	1 35	9	8 40	7.5	14 45	6	19 50	8	
21	2 0	9	8 50	8	14 50	7	20 15	8.5		21	2 10	9	9 15	8	15 25	6	20 25	8	S
22	2 35	9.5	9 30	8	15 35	7	20 50	8.5	●	22	2 45	9	9 50	8	16 0 6.5	21 0 8		●	
23	3 10	9.5	10 5	8	16 10	6.5	21 20	8.5		23	3 15	9	10 20	8	16 30	6.5	21 35	8	
24	3 40	9.5	10 35	8	16 50	6.5	21 50	8	S	24	3 50	9	10 45	8	17 5	6.5	22 5	8	A
25	4 10	9	11 15	7.5	17 30	6	22 25	8		25	4 25	9	11 20	8	17 35	6.5	22 45	8	
26	4 45	9	11 45	7.5	18 5	6	23 5	7.5	A	26	5 0	9	11 50	8	18 10	6.5	23 30	7.5	
27	5 15	8.5	12 25	7.5	18 50	5.5	23 50	7	A	27	5 40	8.5	12 25	8	18 50	6.5	* * *		
28	6 5	8	13 10	7	19 45	5.5	* * *			28	0 20	7	6 25	8	13 5 7.5	19 40	6.5	E	
29	0 45	6.5	6 55	7.5	13 55	7	20 35	5.5		29	1 15	6.5	7 15	7.5	13 45	7.5	20 30	6.5	
30	1 55	6	7 55	7	14 45	6.5	21 40	6	D	30	2 25	6	8 20	7	14 35	7	21 30	7	D
										31	3 45	5.5	9 45	6.5	15 30	7	22 30	7	

時刻：中央標準時(9^hE)

本表ハ大鳴門中央ノ流速最強部ニ於ケル潮流ヲ示ス。

來島海峽(西水道) KURUSIMA KAIKYÔ

1 月										2 月									
日	轉流時	流速	轉流時	流速	轉流時	流速	轉流時	流速	太陰	日	轉流時	流速	轉流時	流速	轉流時	流速	轉流時	流速	太陰
	h m	kt	h m	kt	h m	kt	h m	kt			h m	kt	h m	kt	h m	kt	h m	kt	
1	5 10	6.5	11 50	5.5	18 10	4	23 20	6		1	6 10	7	12 30	6.5	18 50	5	* * *		
2	5 45	7	12 20	5.5	18 45	4	23 55	6	●	2	0 20	6.5	6 45	7	13 5	6.5	19 20	5.5	
3	6 20	7	12 55	6	19 20	4.5	* * *			3	1 10	6.5	7 25	7	13 40	7	20 0 6	E	
4	0 40	6	7 0	7	13 30	6	19 55	4.5		4	1 50	6.5	8 5	6.5	14 10	6.5	20 40	6	
5	1 20	6	7 40	6.5	14 5	6	20 30	5		5	2 30	6	8 45	6	14 45	6.5	21 15	5.5	
6	2 0	6	8 20	6.5	14 40	6	21 10	5		6	3 20	5.5	9 30	5	15 25	6	22 10	5.5	
7	2 50	5.5	9 5	5.5	15 20	6	21 50	4.5	E	7	4 20	4.5	10 25	4.5	16 15	5.5	22 55	5	
8	3 45	5	9 50	5	16 0	5.5	22 45	4.5		8	5 20	4	11 30	3.5	17 10	5	* * *		D
9	4 45	4	10 50	4	16 50	5.5	23 40	4.5	D	9	0 0	4.5	6 40	3.5	12 50	3	18 15	4.5	
10	5 55	4	12 0	3.5	17 45	5	* * *			10	1 10	5	7 50	4	14 10	3	19 30	5	N
11	0 40	4.5	7 10	3.5	13 15	3	18 45	5		11	2 15	5.5	9 0	4.5	15 20	3.5	20 45	5.5	
12	1 40	5	8 20	4	14 35	3	19 50	5.5		12	3 20	6	10 0	5.5	16 20	4	21 50	6	P
13	2 45	5.5	9 25	4.5	15 45	3.5	21 0 6			13	4 15	6.5	10 50	6	17 10	5	22 40	6.5	
14	3 40	6.5	10 20	5.5	16 40	4	21 55	6.5	N	14	5 5	7	11 35	7	17 50	5.5	23 30	7	
15	4 30	7	11 10	6	17 25	4.5	22 50	6.5	P	15	5 50	7.5	12 15	7	18 30	6	* * *		O
16	5 15	7.5	11 50	7	18 10	5	23 40	7	O	16	0 15	7.5	6 35	7.5	12 50	7.5	19 10	6.5	E
17	6 5	8	12 35	7	18 50	5.5	* * *			17	0 55	7	7 15	7	13 25	7	19 45	6.5	
18	0 25	7	6 45	8	13 10	7	19 35	5.5		18	1 40	7	7 55	6.5	14 0 7	20 20	6		
19	1 15	7	7 30	7.5	13 55	7	20 20	5.5		19	2 25	6	8 40	5.5	14 35	6.5	21 0 5.5		
20	2 0	6.5	8 15	7	14 30	6.5	21 0 5.5		E	20	3 10	5.5	9 20	4.5	15 10	5.5	21 45	5	
21	2 45	6	8 55	6	15 10	6	21 40	5		21	3 55	4.5	10 10	3.5	15 45	5	22 30	4.5	
22	3 35	5	9 40	5	15 45	5.5	22 25	4.5		22	4 50	3.5	11 5	2.5	16 25	4	23 20	4	C
23	4 30	4	10 35	4	16 30	5	23 15	4	C	23	6 0	3	12 15	2	17 20	3.5	* * *		S
24	5 30	3.5	11 35	3	17 15	4.5	* * *			24	0 25	3.5	7 25	2.5	13 45	1.5	18 35	3.5	A
25	0 15	4	6 50	3	12 55	2.5	18 15	4		25	1 40	3.5	8 30	3	15 0 2	20 0 3.5			
26	1 15	4	8 5	3	14 15	2	19 20	4		26	2 45	4	9 25	3.5	15 55	2.5	21 10	4.5	
27	2 15	4.5	9 5	3.5	15 30	2	20 25	4	SA	27	3 40	5	10 15	4.5	16 40	3.5	22 0 5		
28	3 15	5	10 4	4	16 25	2.5	21 25	4.5		28	4 30	5.5	10 50	5.5	17 15	4.5	22 50	6	
29	4 5	5.5	10 50	4.5	17 10	3.5	22 15	5.5											
30	4 45	6	11 25	5.5	17 45	4	23 5	6											
31	5 25	6.5	12 0 6	6	18 15	4.5	23 45	6.5	●										

時刻：中央標準時(9^hE)

本表ハ西水道ノ中央部(馬島西岸「ヲコラ」埼ト小島南東岸木ノ谷鼻トノ略中央)ニ於ケル潮流ヲ示ス。中水道中央部ニ於ケル轉流時ハ西水道中央部ニ於ケルヨリモ約15分早シ。

來島海峽 {西水道} KURUSIMA KAIKYÔ

Table with columns for months 3 and 4, and rows for days 1-31. Columns include '日', '轉流時', '流速', '轉流時', '流速', '轉流時', '流速', '轉流時', '流速', '太陰'.

時刻：中央標準時(9^hE)
本表ハ西水道ノ中央部(馬島西岸「ヲコラ」埼ト小島南東岸木ノ谷鼻トノ略中央)ニ於ケル潮流ヲ示ス。中水道中央部ニ於ケル轉流時ハ西水道中央部ニ於ケルヨリモ約15分早シ。

來島海峽 {西水道} KURUSIMA KAIKYÔ

Table with columns for months 5 and 6, and rows for days 1-31. Columns include '日', '轉流時', '流速', '轉流時', '流速', '轉流時', '流速', '轉流時', '流速', '太陰'.

時刻：中央標準時(9^hE)
本表ハ西水道ノ中央部(馬島西岸「ヲコラ」埼ト小島南東岸木ノ谷鼻トノ略中央)ニ於ケル潮流ヲ示ス。中水道中央部ニ於ケル轉流時ハ西水道中央部ニ於ケルヨリモ約15分早シ。

來島海峽 {西水道} KURUSIMA KAIKYÔ

Table with columns for months 7 and 8, and rows for days 1-31. Each row contains flow direction (e.g., 南-北, 北-南) and time/velocity data in h m kt format.

時刻：中央標準時(9^hE)

本表ハ西水道ノ中央部(馬島西岸「ヲコラ」埼ト小島南東岸木ノ谷鼻トノ略中央)ニ於ケル潮流ヲ示ス。中水道中央部ニ於ケル轉流時ハ西水道中央部ニ於ケルヨリモ約15分早シ。

來島海峽 {西水道} KURUSIMA KAIKYÔ

Table with columns for months 9 and 10, and rows for days 1-31. Each row contains flow direction (e.g., 南-北, 北-南) and time/velocity data in h m kt format.

時刻：中央標準時(9^hE)

本表ハ西水道ノ中央部(馬島西岸「ヲコラ」埼ト小島南東岸木ノ谷鼻トノ略中央)ニ於ケル潮流ヲ示ス。中水道中央部ニ於ケル轉流時ハ西水道中央部ニ於ケルヨリモ約15分早シ。

來島海峽 {西水道} KURUSIMA KAIKYŌ

Table with columns for months 11 and 12, and rows for days 1-31. Each row contains flow direction (e.g., 北-南, 南-北) and time/velocity data in h m kt format.

時刻：中央標準時(9^hE)

本表ハ西水道ノ中央部(馬島西岸「ヲコラ」埼ト小島南東岸木ノ谷鼻トノ略中央)ニ於ケル潮流ヲ示ス。中水道中央部ニ於ケル轉流時ハ西水道中央部ニ於ケルヨリモ約15分早シ。

早鞆瀬戸 HAYATOMO SETO

Table with columns for months 1 and 2, and rows for days 1-31. Each row contains flow direction (e.g., 東-西, 西-東) and time/velocity data in h m kt format.

時刻：中央標準時(9^hE)

本表ハ瀬戸中央ノ流速最強部ニ於ケル潮流ヲ示ス。

早 鞆 瀬 戸 HAYATOMO SETO

3 月										4 月									
日	轉流時	流速	轉流時	流速	轉流時	流速	轉流時	流速	太陰	日	轉流時	流速	轉流時	流速	轉流時	流速	轉流時	流速	太陰
1	5 55	6.5	12 40	5.5	18 10	5.5	23 55	6.5		1	0 35	6.5	6 40	6.5	12 35	7	18 50	7	●
2	6 30	6.5	13 5	6	18 45	6	*	*	●	2	1 15	6.5	7 10	6.5	13 0	7	19 30	7	●
3	0 35	7	7 0	6.5	13 20	6	19 15	6.5	E	3	2 0	6	7 40	6	13 20	7	20 10	7	
4	1 15	7	7 30	6.5	13 45	6.5	19 50	6.5		4	2 50	5.5	8 20	5.5	13 50	7	20 50	7	PN
5	2 0	6.5	8 10	6.5	14 10	6.5	20 30	6.5		5	3 40	5	8 50	5.5	14 20	7	21 40	6.5	PN
6	2 45	6	8 40	6	14 30	6.5	21 10	6.5		6	4 45	4	9 35	4.5	15 0	6.5	22 40	6	
7	3 30	5.5	9 15	5.5	15 0	6.5	22 0	6		7	6 5	3.5	10 30	4	15 50	6	23 45	5.5	
8	4 40	4.5	9 55	5	15 35	6.5	23 0	5.5		8	7 45	3	11 55	3.5	16 55	5.5	*	*	☽
9	6 0	3.5	10 35	4.5	16 15	6	*	*	☽	9	東-西	西	西-東	東	東-西	西	西-東	東	
10	0 10	5	7 55	2.5	11 45	3.5	17 15	5.5		10	1 5	5	9 0	3.5	13 45	3	18 50	5.5	
11	1 35	5	9 45	2.5	13 40	3.5	18 55	5.5	P	11	2 30	5.5	10 0	4	15 15	4	20 50	5.5	
12	2 55	5.5	10 40	3.5	15 15	4	20 45	6		12	3 40	5.5	10 30	5	16 15	5	22 10	6	
13	4 0	6	11 15	4.5	16 25	4.5	22 10	6.5		13	4 30	5.5	11 0	6	17 0	5.5	23 15	6	E
14	5 0	6.5	11 50	5.5	17 15	5.5	23 10	7		14	5 15	6	11 30	6.5	17 40	6	*	*	
15	5 45	6.5	12 15	6	17 55	6	*	*		15	西-東	東	東-西	西	西-東	東	東-西	西	
16	0 0	7	6 20	6.5	12 45	6.5	18 40	6.5	EO	15	0 5	6	5 55	6	11 55	6.5	18 15	6.5	
17	0 50	7	7 0	6.5	13 10	6.5	19 15	6.5		16	0 45	6	6 25	6	12 20	7	18 50	7	O
18	1 35	6.5	7 30	6.5	13 35	7	19 50	6.5		17	1 30	6	7 5	6	12 45	7	19 30	6.5	
19	2 15	6	8 0	6	14 0	7	20 30	6.5		18	2 15	5.5	7 30	5.5	13 10	7	20 10	6.5	
20	3 0	5.5	8 40	5.5	14 25	6.5	21 10	6		19	2 50	5	8 0	5.5	13 40	7	20 45	6.5	
21	3 50	5	9 5	5	14 50	6	21 50	5.5		20	3 40	4.5	8 35	5	14 0	6.5	21 20	6	S
22	4 45	4	9 35	4.5	15 15	6	22 45	5		21	4 25	4	9 10	4.5	14 25	6	22 0	5.5	
23	6 0	3	10 15	4	15 45	5	23 40	4.5	S	22	5 20	3	9 50	3.5	15 0	5.5	22 50	5	A
24	7 50	2	11 15	3	16 15	4.5	*	*	AC	23	6 40	2.5	11 5	3	15 40	5	23 50	5	
25	0 45	4.5	9 30	2	13 20	2	17 15	4.5		24	7 50	3	12 45	2.5	16 45	4.5	*	*	☾
26	2 5	4.5	10 20	3	15 15	2.5	19 30	5		25	東-西	西	西-東	東	東-西	西	西-東	東	
27	3 10	5	10 45	4	16 10	3.5	21 15	5.5		26	0 50	4.5	8 45	3.5	14 20	2.5	18 50	4.5	
28	4 5	5.5	11 10	4.5	16 45	4.5	22 20	5.5		27	2 5	5	9 30	4.5	15 20	3.5	20 45	5	
29	4 45	6	11 30	5.5	17 15	5	23 5	6		28	3 10	5	10 0	5	16 0	4.5	22 0	5.5	E
30	5 20	6	11 50	6	17 45	6	23 50	6.5	E	29	4 0	5.5	10 30	6	16 40	5.5	23 0	5.5	
31	6 0	6.5	12 10	6.5	18 15	6.5	*	*		30	4 50	5.5	10 55	6.5	17 20	6.5	23 50	6	
										31	5 30	6	11 20	7	17 50	7	*	*	

時刻：中央標準時(9^hE)
本表ハ瀬戸中央ノ流速最強部ニ於ケル潮流ヲ示ス。

早 鞆 瀬 戸 HAYATOMO SETO

5 月										6 月									
日	轉流時	流速	轉流時	流速	轉流時	流速	轉流時	流速	太陰	日	轉流時	流速	轉流時	流速	轉流時	流速	轉流時	流速	太陰
1	1 20	6	6 50	6	12 20	7.5	19 15	7.5		1	2 55	5	7 55	5.5	13 15	7.5	20 30	7	
2	2 10	5.5	7 25	5.5	12 50	7.5	19 55	7.5	P	2	3 40	5	8 40	5	14 0	7	21 20	7	
3	2 55	5	8 0	5.5	13 25	7.5	20 40	7	N	3	4 30	4.5	9 35	4.5	14 50	6.5	22 10	6.5	
4	3 50	4.5	8 45	5	14 5	7	21 30	6.5		4	5 20	4.5	10 30	4.5	15 45	6	23 0	5.5	
5	4 45	4	9 30	4.5	14 45	6.5	22 20	6		5	6 10	4.5	11 50	4	17 5	5	*	*	☽
6	5 50	3.5	10 35	4	15 40	6	23 25	5.5		6	東-西	西	西-東	東	東-西	西	西-東	東	
7	7 5	3.5	12 5	3.5	16 55	5	*	*	☽	7	0 0	5	7 5	4.5	13 15	3.5	19 0	4.5	
8	東-西	西	西-東	東	東-西	西	西-東	東		8	1 5	4.5	7 50	5	14 30	4	20 50	4	
9	1 5	5	9 0	3.5	13 45	3	18 50	5.5		9	2 10	4.5	8 35	5.5	15 35	5	22 25	4	
10	2 30	5.5	10 0	4	15 15	4	20 50	5.5		10	3 15	4.5	9 20	6	16 30	5.5	23 30	4	
11	3 40	5.5	10 30	5	16 15	5	22 10	6		11	4 10	4.5	9 55	6.5	17 10	6	*	*	
12	4 30	5.5	11 0	6	17 0	5.5	23 15	6	E	12	西-東	東	東-西	西	西-東	東	東-西	西	
13	5 15	6	11 30	6.5	17 40	6	*	*		13	0 15	4	5 0	4.5	10 30	6.5	17 45	6.5	
14	0 5	6	5 55	6	11 55	6.5	18 15	6.5		14	1 0	4.5	5 45	4.5	11 0	7	18 20	6.5	
15	0 45	6	6 25	6	12 20	7	18 50	7	O	15	1 35	4.5	6 15	4.5	11 30	7	18 50	6.5	SO
16	1 30	5	7 5	6	12 45	7	19 10	6.5		16	2 5	4.5	6 50	4.5	12 0	7	19 20	6.5	
17	2 10	4.5	7 10	5	13 10	7	19 45	6.5	S	17	2 35	4.5	7 25	4.5	12 35	7	19 55	6.5	A
18	2 45	4.5	7 40	5	13 0	7	20 15	6.5		18	3 0	4.5	8 0	4.5	13 10	7	20 30	6.5	
19	3 25	4.5	8 15	4.5	13 30	6.5	20 50	6.5	A	19	3 30	4.5	8 40	4.5	13 45	6.5	21 0	6.5	
20	4 5	4	8 55	4.5	14 0	6.5	21 30	6		20	4 5	4.5	9 20	4.5	14 30	6	21 40	6	
21	4 50	4	9 40	4	14 40	6	22 10	5.5		21	4 35	4.5	10 10	4.5	15 20	5.5	22 20	6	
22	5 35	3.5	10 40	3.5	15 25	5.5	23 0	5.5		22	5 10	4.5	11 10	4	16 25	5	23 10	5.5	E
23	6 25	4	12 0	3	16 40	5	23 55	5	☾	23	5 55	5	12 20	4	17 50	4.5	*	*	☾
24	7 15	4	13 15	3.5	18 15	4.5	*	*		24	東-西	西	西-東	東	東-西	西	西-東	東	
25	東-西	西	西-東	東	東-西	西	西-東	東		25	0 5	5	6 40	5	13 30	4.5	19 40	4	
26	1 0	5	8 0	5	14 25	4	20 10	4.5	E	26	1 5	5	7 25	5.5	14 40	5	21 25	4	
27	2 10	5	8 45	5.5	15 20	5	21 45	4.5		27	2 25	4.5	8 20	6	15 40	5.5	22 45	4	
28	3 15	5	9 20	6	16 10	5.5	22 50	5		28	3 30	4.5	9 10	7	16 30	6.5	23 40	4.5	
29	4 10	5	10 0	6.5	16 50	6.5	23 45	5		29	4 30	5	10 0	7.5	17 20	7	*	*	
30	5 0	5.5	10 40	7	17 35	7	*	*		30	西-東	東	東-西	西	西-東	東	東-西	西	
31	東-西	東	東-西	西	西-東	東	東-西	西		31	0 30	5	5 20	5	10 50	7.5	18 5	7.5	N
										32	1 15	5	6 10	5.5	11 40	8	18 50	7.5	●P
										33	2 0	5.5	6 55	5.5	12 25	8	19 40	7.5	
										34	2 40	5.5	7 45	5.5	13 15	7.5	20 20	7	

時刻：中央標準時(9^hE)
本表ハ瀬戸中央ノ流速最強部ニ於ケル潮流ヲ示ス。

早 鞆 瀬 戸 HAYATOMO SETO

7 月									8 月								
日	轉流時	流 速	轉流時	流 速	轉流時	流 速	轉流時	流 速	日	轉流時	流 速	轉流時	流 速	轉流時	流 速	轉流時	流 速
	h m	kt	h m	kt	h m	kt	h m	kt		h m	kt	h m	kt	h m	kt	h m	kt
1	3 20	5.5	8 30	5.5	14 57	21 57	21 57		1	3 45	6	9 50	5.5	15 50	5.5	22 0	5.5
2	3 55	5.5	9 20	5.5	14 50	6.5	21 50	6.5	2	4 15	6	10 45	5	16 55	4.5	22 40	5
3	4 35	5.5	10 15	5	15 50	6	22 35	6	3	4 45	5.5	11 50	4.5	18 25	3.5	23 15	4
4	5 15	5	11 20	4.5	17 5	5	23 20	5	4	5 25	5	13 5	4	20 40	2	*	*
5	5 55	5	12 40	4	18 50	4	*	*	5	0 10	3.5	6 15	5	14 30	4.5	22 45	2
6	0 15	4.5	6 45	5	14 0	4	20 50	3	6	1 45	3	7 15	5.5	15 40	5	23 40	2.5
7	1 15	4	7 30	5.5	15 10	4.5	22 35	3	7	3 35	2.5	8 30	5.5	16 30	5.5	*	*
8	2 30	3.5	8 20	5.5	16 10	5	23 45	3	8	0 15	3.5	4 45	3	9 40	6	17 10	6
9	3 45	3.5	9 15	6	16 55	5.5	*	*	9	0 35	4	5 20	3.5	10 30	6	17 45	6
10	0 30	3.5	4 45	3.5	10 0	6.5	17 35	6	10	0 55	4.5	5 55	4.5	11 10	6.5	18 15	6.5
11	0 55	4	5 30	4	10 40	6.5	18 10	6	11	1 15	5	6 25	5	11 50	6.5	18 45	6.5
12	1 25	4	6 10	4	11 20	6.5	18 40	6.5	12	1 30	5	6 50	5.5	12 25	7	19 10	6.5
13	1 50	4.5	6 40	4.5	11 50	7	19 5	6.5	13	1 50	5.5	7 20	5.5	13 07	7	19 40	6.5
14	2 10	4.5	7 10	5	12 25	7	19 35	6.5	14	2 10	6	7 55	6	13 45	6.5	20 10	6.5
15	2 35	5	7 45	5	13 57	7	20 10	6.5	15	2 30	6	8 30	6	14 20	6.5	20 45	6.5
16	2 50	5	8 15	5	13 45	6.5	20 40	6.5	16	2 50	6	9 10	6	15 10	6	21 20	6
17	3 15	5.5	8 55	5.5	14 25	6.5	21 10	6.5	17	3 20	6	9 55	6	16 10	5	21 55	5.5
18	3 45	5.5	9 40	5.5	15 15	6	21 50	6	18	3 50	6	10 50	5.5	17 15	4	22 35	5
19	4 10	5.5	10 30	5	16 15	5	22 30	5.5	19	4 25	6	11 55	5	19 03	3	23 35	4.5
20	4 45	5.5	11 30	5	17 25	4.5	23 15	5	20	5 20	6	13 20	5	21 10	2.5	*	*
21	5 30	5.5	12 40	5	19 15	3.5	*	*	21	1 04	6	6 30	6	14 40	5.5	22 30	3
22	0 15	4.5	6 15	6	13 55	5	21 10	3	22	2 40	4	8 0	6.5	15 50	6	23 20	4
23	1 35	4	7 15	6	15 10	5.5	22 40	3.5	23	4 04	4.5	9 30	7	16 50	6.5	23 55	5
24	3 04	8 30	6.5	16 10	6	23 40	4	24	5 05	10 40	7	17 40	7	*	*		
25	4 10	4.5	9 35	7	17 57	*	*	25	0 30	5.5	5 45	6	11 40	7.5	18 20	7	
26	0 20	4.5	5 10	5	10 40	7.5	17 55	7	26	1 06	6	6 30	6.5	12 30	7.5	19 57	7
27	1 05	6 0	5.5	11 40	7.5	18 40	7.5	27	1 30	6.5	7 10	6.5	13 15	7	19 40	7	
28	1 35	5.5	6 45	6	12 25	7.5	19 20	7.5	28	1 55	6.5	7 50	6.5	14 57	20 20	6.5	
29	2 10	6	7 30	6	13 15	7.5	20 57		29	2 30	6.5	8 40	6.5	15 06	20 55	6	
30	2 45	6	8 15	6	14 10	7	20 45	7	30	2 50	6.5	9 20	6	15 45	5.5	21 25	5.5
31	3 15	6	9 06	6	14 55	6.5	21 20	6.5	31	3 15	6	10 10	5.5	16 45	4.5	22 0	5

時刻：中央標準時(9^hE)
本表ハ瀬戸中央ノ流速最強部ニ於ケル潮流ヲ示ス。

早 鞆 瀬 戸 HAYATOMO SETO

9 月									10 月								
日	轉流時	流 速	轉流時	流 速	轉流時	流 速	轉流時	流 速	日	轉流時	流 速	轉流時	流 速	轉流時	流 速	轉流時	流 速
	h m	kt	h m	kt	h m	kt	h m	kt		h m	kt	h m	kt	h m	kt	h m	kt
1	3 45	6	11 55	5	18 53	22 35	4		1	3 25	5.5	11 15	5	19 20	2	23 53	
2	4 15	5.5	12 10	4.5	20 15	2	23 20	3	2	3 55	5	12 20	4.5	21 5	2.5	*	*
3	4 50	5	13 30	4.5	22 20	2	*	*	3	1 52	4.45	4.5	13 40	4.5	21 55	3	
4	1 25	2	5 55	5	14 50	4.5	23 10	2.5	4	3 10	2	7 15	4.5	14 45	5	22 30	4
5	3 35	2	7 55	5	15 50	5	23 30	3.5	5	4 03	9 55	15 45	5	22 50	4.5		
6	4 35	3	9 20	5.5	16 35	5.5	23 50	4.5	6	4 35	4	10 10	5.5	16 30	5.5	23 15	5.5
7	5 10	4	10 25	6	17 15	6	*	*	7	5 55	11 0	5.5	17 10	6	23 30	6	
8	0 10	5	5 35	4.5	11 10	6	17 45	6	8	5 30	5.5	11 45	6	17 45	6	23 50	6.5
9	0 25	5.5	6 0	5.5	11 50	6.5	18 15	6.5	9	6 0	6.5	12 20	6	18 15	6	*	*
10	0 45	6	6 30	6	12 30	6.5	18 45	6.5	10	0 15	7	6 35	6.5	13 56	18 50	6	
11	1 06	6.55	6.5	13 0	6.5	19 15	6.5	11	0 40	7	7 10	7	13 45	6	19 20	6	
12	1 20	6.5	7 30	6.5	13 45	6.5	19 45	6.5	12	1 07	7 45	7	14 30	5.5	20 0	5.5	
13	1 45	6.5	8 5	6.5	14 30	6	20 15	6	13	1 30	7	8 30	7	15 20	5	20 35	5.5
14	2 10	7	8 45	6.5	15 15	5.5	20 50	6	14	2 07	9 15	6.5	16 15	4.5	21 10	5	
15	2 35	6.5	9 30	6.5	16 10	4.5	21 30	5.5	15	2 30	6.5	10 0	6	17 25	3.5	22 0	4.5
16	3 10	6.5	10 25	6	17 20	4	22 15	4.5	16	3 20	6	11 10	5.5	18 50	3	23 15	3.5
17	3 45	6	11 30	5.5	19 03	23 10	4	NC	17	4 20	5.5	12 20	5.5	20 15	3	*	*
18	4 40	5.5	12 50	5	20 50	2.5	*	*	18	0 55	3.5	5 55	5.5	13 40	5	21 15	4
19	0 45	3.5	6 0	5.5	14 15	5.5	22 0	3.5	19	2 35	3.5	8 5	5.5	15 0	5.5	22 0	5
20	2 35	3.5	8 0	6	15 25	5.5	22 45	4.5	20	3 40	4.5	9 40	5.5	16 0	5.5	22 30	5.5
21	3 50	4.5	9 30	6.5	16 30	6	23 20	5.5	21	4 30	5.5	10 45	6	16 50	5.5	23 0	6.5
22	4 50	5.5	10 45	6.5	17 20	6.5	23 50	6	22	5 15	6	11 45	6	17 35	6	23 30	7
23	5 30	6	11 40	7	18 0	6.5	*	*	23	5 55	6.5	12 30	6	18 10	6	23 55	7
24	0 15	6.5	6 10	6.5	12 30	7	18 40	6.5	24	6 30	7	13 15	6	18 45	6	*	*
25	0 45	7	6 50	7	13 20	6.5	19 15	6.5	25	0 25	7	7 10	7	14 0	5.5	19 20	5.5
26	1 15	7	7 30	7	14 5	6	19 45	6	26	0 55	7	7 50	7	14 45	5	19 50	5.5
27	1 40	7	8 10	6.5	14 50	5.5	20 20	5.5	27	1 20	7	8 30	6.5	15 30	4.5	20 25	5
28	2 57	8 55	6.5	15 40	5	20 55	5	28	1 50	6.5	9 10	6	16 20	4	21 5	4.5	
29	2 30	6.5	9 35	6	16 30	4	21 30	4.5	29	2 20	6	9 45	6	17 15	3.5	21 45	4
30	2 55	6	10 25	5.5	17 45	3	22 10	4	30	2 45	5.5	10 30	5.5	18 15	3	22 55	3
31	3 25	5	11 25	5	19 30	3	*	*	31	3 25	5	11 25	5	19 30	3	*	*

時刻：中央標準時(9^hE)
本表ハ瀬戸中央ノ流速最強部ニ於ケル潮流ヲ示ス。

早 鞆 瀬 戸 HAYATOMO SETO

11 月										12 月									
日	轉流時	流速	轉流時	流速	轉流時	流速	轉流時	流速	太陰	日	轉流時	流速	轉流時	流速	轉流時	流速	轉流時	流速	太陰
	h m kt	h m kt	h m kt	h m kt	h m kt	h m kt	h m kt	h m kt			h m kt	h m kt	h m kt	h m kt	h m kt	h m kt	h m kt	h m kt	
1	0 30	2.5	4 30	4.5	12 25	4.5	20 20	3.5		1	0 50	3.5	5 45	4.5	12 25	5	19 30	4.5	E
2	2 0	2.5	6 20	4	13 40	5	21 5	4.5		2	2 5	3.5	7 40	4	13 30	5	20 15	5.5	
3	3 10	3.5	8 25	4.5	14 40	5	21 40	5		3	3 0	4.5	9 20	4	14 40	5	20 55	6	
4	3 50	4.5	9 50	5	15 40	5	22 10	5.5	E	4	3 50	5.5	10 30	4.5	15 40	5	21 30	6.5	
5	4 30	5	10 45	5	16 25	5.5	22 35	6		5	4 30	6	11 25	5	16 30	5	22 10	7	
6	5 5	6	11 35	5.5	17 10	5.5	23 0	6.5		6	5 15	6.5	12 20	5	17 20	5.5	22 50	7.5	
7	5 35	6.5	12 20	5.5	17 45	5.5	23 30	7		7	5 55	7	13 5	5	18 5	5.5	23 30	7.5	O
8	6 15	7	13 5	5.5	18 25	5.5	* * *	..	O	8	6 40	7.5	13 45	5	18 45	5.5	* * *	..	N
9	0 0	7.5	6 55	7	13 55	5.5	19 10	5.5		9	0 10	7.5	7 20	7.5	14 30	5	19 30	5.5	P
10	0 30	7.5	7 35	7.5	14 40	5	19 45	5.5	N	10	0 50	7.5	8 5	7.5	15 15	5	20 15	5.5	
11	1 0	7.5	8 15	7	15 25	5	20 20	5	P	11	1 40	7.5	8 50	7	16 0	5	21 5	5	
12	1 45	7.5	9 5	7	16 20	4.5	21 10	5		12	2 30	7	9 40	6.5	16 45	4.5	22 0	4.5	
13	2 25	7	9 50	6.5	17 15	4	22 5	4.5		13	3 25	6	10 30	6	17 30	4.5	23 10	4.5	
14	3 15	6	10 45	6	18 20	4	23 20	4		14	4 30	5.5	11 20	5.5	18 20	4.5	* * *	..	EC
15	4 25	5.5	11 55	5.5	19 25	4	* * *	..	C	15	0 25	4	6 10	4.5	12 20	5	19 10	5	
16	0 50	3.5	6 5	5	13 10	5	20 15	4.5		16	1 40	4	8 5	4	13 25	4.5	19 55	5.5	
17	2 15	4	8 5	4.5	14 15	5	21 0	5	E	17	2 50	4.5	9 45	3.5	14 35	4	20 40	6	
18	3 20	4.5	9 45	4.5	15 20	5	21 40	6		18	3 55	5.5	11 5	4	15 40	4	21 25	6.5	
19	4 10	5.5	10 55	5	16 15	5	22 15	6.5		19	4 40	6	12 0	4	16 35	4.5	22 5	6.5	
20	5 0	6	11 50	5	17 5	5	22 50	7		20	5 25	6	12 45	4	17 25	4.5	22 45	7	
21	5 45	6.5	12 40	5	17 45	5	23 20	7		21	6 10	6.5	13 25	4.5	18 5	4.5	23 20	7	S
22	6 20	7	13 20	5	18 20	5	23 50	7	●	22	6 40	6.5	13 55	4.5	18 40	4.5	23 55	7	●
23	6 55	7	14 0	5	19 0	5	* * *	..		23	7 10	6.5	14 25	4.5	19 15	4.5	* * *	..	
24	0 20	7	7 30	7	14 40	4.5	19 30	5	S	24	0 30	7	7 45	6.5	14 55	4.5	19 50	5	
25	0 50	7	8 5	6.5	15 15	4.5	20 5	4.5		25	1 5	7	8 15	6.5	15 20	4.5	20 25	4.5	A
26	1 20	7	8 40	6.5	15 55	4	20 50	4.5		26	1 40	6.5	8 45	6.5	15 45	4.5	21 10	4.5	
27	1 55	6.5	9 20	6	16 40	4	21 40	4	A	27	2 20	6	9 20	6	16 15	4.5	21 55	4.5	
28	2 30	6	9 55	6	17 15	4	22 30	3.5		28	3 5	5.5	9 55	6	16 45	5	22 45	4.5	E
29	3 15	5.5	10 40	5.5	18 0	4	23 40	3.5		29	4 0	5	10 40	5.5	17 20	5	23 50	4	
30	4 15	5	11 30	5	18 50	4	* * *	..	D	30	5 20	4.5	11 30	5	18 5	5	* * *	..	D
										31	東-西	西	西-東	東	東-西	西	西-東	東	
											1 0	4.5	7 0	4	12 30	5	18 50	5.5	

時刻： 中央標準時(9^hE)
 本表ハ瀬戸中央ノ流速最強部ニ於ケル潮流ヲ示ス。

目 次

日 本 JAPAN

		頁
東京海灣	Tôkyô Kaiwan	210
本洲 { 南岸	Honsyû { south coast	211-212
{ 東岸		212-213
南方諸島	Nanpô Syotô	213-214
四國南岸	Sikoku, south coast	214
紀伊水道	Kii Suidô	215
內海或ハ瀬戸内	Naikai	215-227
豐後水道	Bungo Suidô	228
本洲 { 北西岸	Honsyû { north-west coast	228-230
{ 北岸		230-231
九州北岸	Kyûsyû, north coast	231-232
五島列島	Gotô Rettô	233
九州 { 西岸	Kyûsyû { west coast	233-235
{ 南岸		236
{ 東岸		236-237
南西諸島	Nansei Syotô	237-239
臺灣及附屬諸島	Taiwan	239-241
北海道 { 南岸	Hokkaidô (Hokusyû) { south coast	241-242
{ 東岸		242
{ 北岸		242-243
{ 西岸		243-244
千島列島	Tisima Rettô	244-247
樺太(北緯50度以南)	Karahuto, south of 50° N.	247-248
朝鮮 { 東岸	Tyôsen { east coast	248-249
{ 南岸		249-251
{ 西岸		251-256
南洋群島	MARIANA, CAROLINE AND MARSHALL ISLANDS	257-258

シベリア東岸 EAST COAST OF SIBERIA

豆満江至韃靼海灣	Tôman Kan to Gulf of Tartary	259
韃靼海灣	Gulf of Tartary	259
間官海峡及黒龍海灣	Strait of Tartary, Gulf of Amur	260-261
樺太 (北緯 50 度以北)	Karahuto, north of 50° N.	261-263
OKHOTSK SEA	西部 Okhotsk Sea { western part	263
	北部 { northern part	264
KAMCHATKA	西岸 Kamchatka { west coast	265
	東岸 { east coast	265-266

満洲國、支那 MANCHOUKUO, CHINA

黄海北濱	Hwang Hai, north shore	267-268
遼東海灣及渤海	Liautung Gulf, Pwok Hai	269-271
黄海西濱	Hwang Hai, west shore	272-273
揚子江	Yang Tse Kiang	273-275
支那	東岸 China { east coast	276-280
	南東岸 { south-east coast	280-282

東叢島、南支那海 EASTERN ARCHIPELAGO, SOUTH CHINA SEA

佛領印度支那	French Indo-China	283-285
南支那海離島	South China Sea	286
GULF OF SIAM		286-287
PHILIPPINE ISLANDS		287-297
BORNEO		297-301
CELEBES及附近		301-304
NEW GUINEA 南西岸及附近	New Guinea, south-west coast	304-305
MALAY PENINSULA	東岸及附近島嶼 { east coast	305
	南岸、西岸及附近 { south and west coasts	305-308
SUMATRA		308-313
JAVA		313-315
JAVA 東方諸島嶼	Islands east of Java	316-317
BAY OF BENGAL 東側南半	Bay of Bengal, southern part	317-318

凡 例

1. 本表ニハ各地ノ潮信竝ニ其ノ地ノ潮時及潮高ヲ求ムルニ必要ナル常數ヲ掲グ。
2. 本表所載ノ潮汐常數ハ大正8年6月倫敦ニ於テ開催セラレタル國際水路會議ノ決議主意ニ依リテ改變セルモノニシテ、大正10年以前ノ潮汐表所載ノモノト多少異レリ。其ノ意義次ノ如シ。詳細ハ卷末解説ヲ見ヨ。
 平均高潮間隙 太陰ガ子午線ヲ經過シテヨリ高潮トナル迄ノ平均時間
 平均低潮間隙 ” ” 低潮 ” ”
 大潮 昇 水深ノ基準面ヨリ大潮ノ平均高潮面迄ノ高さ
 小潮 昇 ” 小潮 ” ”
 平均水面 ” 平均水面迄ノ高さ
3. 日潮不等大ニシテ屢1日1回潮トナル場所ニハ地名ニ印ヲ附ス。而シテ常數ノ各欄ヲ2段ニ分チ、上段ニハ分點潮〔太陰ガ赤道附近ニ在ルトキ(毎月2回)ノ潮汐ニシテ、日潮不等甚ダ大ナル場所ニ於テモ此ノ頃ニハ1日2回潮トナル〕ニ關スルモノヲ掲グ、下段ニハ〔 〕ヲ附シテ回歸潮〔太陰ガ赤道ノ最北又ハ最南ニ在ル頃(毎月2回)ノ潮汐ニシテ此ノ頃ニ日潮不等最大トナリ、日潮不等大ナル地ニ於テハ1日1回潮トナル〕ニ關スル次ノ事項ヲ掲記ス。
 平均高潮間隙 太陰ノ赤緯北ナルトキハ上經過時ニ加フベキモノ
 平均低潮間隙 ” ” 南 ” ” 下 ” ”
 平均高潮 水深ノ基準面ヨリ平均高潮面迄ノ高さ
 平均低潮 ” ” 平均低潮面 ” ”
 但シ1日2回潮ナル場合ニハ上ニ記シタル高潮及低潮ハ高高潮及低低潮ヲ指ス。
 1日1回潮ナル場合ニハ上ニ記シタル高潮間隙及平均低潮間隙ヲ太陰經過時(太陰ノ赤緯北ナルトキ上經過時、赤緯南ナルトキ下經過時)ニ加フレバ略高潮時及低潮時ヲ得。1日2回潮ノ場合ニハ略高高潮時及低低潮時ヲ得。
4. 標準港ハ潮時及潮高表ニ毎日ノ潮時及潮高ヲ掲ゲタルモノナリ。
5. 改正數中、潮時ノ欄ハ各港ノ潮時ヲ求ムル爲ニ標準港ノ潮時ニ加フベキ數ナリ。加ヘテ得タル潮時ハ改正數ノ欄中ニ記註セル標準時(又ハ地方時)ニテ表ハシタルモノナリ。
 改正數中、潮高ノ欄ハ各港ノ潮高ヲ求ムル爲ニ標準港ノ潮高ニ乘ズベキ數ナリ。乘ジテ得タル潮高ハ各港ノ平均水面下〔標準港ノ平均水面ノ高さ(潮時及潮高表所載)〕×〔潮高改正數〕ナル面ヨリノ高さナリ。而シテ此ノ面ハ日本諸港ニ於テハ海圖ニ用フル水深ノ基準面ト略一致スレドモ、其ノ他ノ港ニ於テハ兩者ハ必ずシモ一致セズ。
 (例) 昭和13年1月15日ノ東京港(築地)ニ於ケル午前ノ高潮時及潮高ヲ求ム。
 潮信表210頁ニ依レバ東京港ノ潮時及潮高ヲ求ムベキ標準港ハ横須賀港ナリ。而シテ潮時及潮高表(5頁)ヨリ同日横須賀港ニ於ケル午前ノ高潮時ハ5時20分、潮高ハ1.6米ナルヲ知ル。之ニ應ズル東京港ノ潮時及潮高ヲ求ムルコト次ノ如シ。

	潮 時	潮 高
横須賀港	h m	m
	5 20	1.6
改正數(210頁)	+ 0 20	× 1.10
東京港(築地)	h m	m
	5 40	1.8

東京港ノ潮高ハ平均水面下 1.1 (横須賀港ノ平均水面ノ高さ) × 1.10 = 1.2 ナル面ヨリノ高さニシテ、此ノ面ハ略東京港ノ水深ノ基準面ナリ。
 6. 表中、地名ノ傍ニ * 印ヲ附記セルモノハ特ニ記事アルヲ示ス。

日 本

東 京 海 灣

潮汐ノ性質ハ各地略同様ニシテ日潮不等ハ稍著シ。而シテ潮時ノ不等ハ高潮時ニハ稍大ナレドモ、低潮時ニハ殆ド之ヲ見ズ。之ニ反シ兩高潮ノ高サニハ殆ド不等ナキモ、兩低潮ノ高サニハ著シキ不等アリ。1ノ低潮ハ平均水面上ニ止マリ、他ノ低潮ハ著シク降下スルコトアリ。夏季ノ大潮ニハ午後ノ高潮時遅レ、午前ノ高潮ハ早く起リ、夜ノ低潮高クシテ晝ノ低潮著シク低シ。冬季ハ之ニ反ス。又此ノ低キ低潮ハ春季ニハ午後ニ、夏季ニハ晝間ニ、秋季ニハ午前ニ、冬季ニハ夜間ニ起ルヲ常トス。春秋ノ不等著シキ時ニハ稀ニ殆ド1日1回潮トナルコトアリ。平均水面ハ3月ニ最低ニシテ8月ニ最高トナリ、其ノ差約0.2米ニ達ス。

浦賀水道及其ノ北口附近ヲ除ク外ハ潮流微弱ニシテ一般ニ南北ニ流レ、北流(南流)ハ低潮(高潮)後0.5-1時ヨリ次ノ高潮(低潮)後0.5-1時迄流ル。灣口第2海堡ト觀音崎トノ間ニ於ケル潮流ハ北西及南東ニ流レ、横須賀ノ低潮(高潮)後約0時40分ヨリ高潮(低潮)後約0時40分迄流レ、最強流速ハ北西流1.5節、南東流2.8節ニ達ス。水道ノ南部ニ於テハ潮流微弱ニシテ、且海流ノ影響ヲ受ケ海水ノ流ハ甚ダ不規則ナリ。

地名	位置		平均間高	大潮升	小潮升	平均水面	標準港		改正數	
	緯度	經度					地名	頁	潮時	潮高
	N	E	h m	m	m	m	潮時: 中央標準時(9h E)			
	° / ' / "	° / ' / "						h m		
館山灣一船形	35 2	139 51	5 5	1.5	1.2	1.0	横須賀	5	- 0 15	0.89
岩井袋	35 6	139 50	5 7	1.4	1.1	0.9	"	"	- 0 10	0.82
千葉	35 36	140 7	5 20	2.0	1.5	1.2	"	"	0 0	1.19
東京港(築地)	35 40	139 46	5 36	1.9	1.4	1.2	"	"	+ 0 20	1.10
東京港(靈岸島)	35 40	139 47	5 43	1.7	1.3	1.0	"	"	+ 0 25	1.00
横濱港(第一區)*	35 27	139 38	5 21	1.8	1.4	1.1	"	"	+ 0 5	1.09
根岸灣	35 24	139 38	5 18	1.7	1.3	1.1	"	"	0 0	1.02
長浦港	35 19	139 39	5 14	1.8	1.3	1.1	"	"	0 0	1.04
横須賀港	35 17	139 40	5 17	1.7	1.3	1.1	"	"	0 0	1.00
浦賀港	35 14	139 43	5 12	1.6	1.2	1.0	"	"	- 0 5	0.87
金田灣	35 12	139 41	4 40	1.5	1.2	1.0	"	"	- 0 35	0.86

横濱港 偏南風強吹スルトキハ潮高面常時ヨリ高キコト約0.3米ニ及ブ。港内ノ潮流ハ微弱ナリ。

本 洲 南 岸

潮汐ノ性質ハ東京海灣ト殆ド同様ナリ。平均水面ハ東部ニ於テ3月最低8月最高ニシテ其ノ差約0.2米、西部ニ於テハ2月最低9月最高ニシテ其ノ差0.3米ニ達ス。

潮流ハ外洋ニ面スル所ニ於テハ一般ニ海岸ニ沿フテ東西ニ向ヒ、西流(東流)ハ低潮(高潮)時或ハ其ノ後1時ヨリ次ノ高潮(低潮)時或ハ其ノ後1時迄流レ流勢大ナラズ。又紀伊大島ト神子元島トノ一線以南ハ東北東ニ向フ強勢ナル海流アリ。此ノ一線以北沿岸ニ於テノ潮流ヲ感ズ。相模灣ニ於テハ海流一定セズシテ海水ノ流動甚ダ複雑ナリ。

地名	位置		平均間高	大潮升	小潮升	平均水面	標準港		改正數	
	緯度	經度					地名	頁	潮時	潮高
	N	E	h m	m	m	m	潮時: 中央標準時(9h E)			
	° / ' / "	° / ' / "						h m		
城ヶ島	35 8	139 37	5 2	1.5	1.2	1.0	横須賀	5	- 0 15	0.83
油壺*	35 10	139 37	5 16	1.5	1.1	0.9	"	"	0 0	0.82
小多和灣	35 13	139 37	5 2	1.5	1.1	0.9	"	"	- 0 15	0.87
網代港	35 3	139 5	5 3	1.4	1.1	0.9	"	"	- 0 15	0.82
下田港*	34 40	138 57	5 26	1.6	1.2	1.0	"	"	+ 0 10	0.91
妻良子浦	34 40	138 47	5 44	1.6	1.2	1.0	"	"	+ 0 30	0.91
田子港	34 48	138 47	5 45	1.6	1.2	1.0	"	"	+ 0 30	0.97
江ノ浦	35 1	138 53	5 54	1.5	1.1	0.9	"	"	+ 0 40	0.88
清水港	35 0	138 30	5 52	1.5	1.2	1.0	"	"	+ 0 40	0.91
御前崎	34 36	138 13	5 38	1.5	1.2	0.9	"	"	+ 0 25	0.89
蒲郡	34 49	137 14	6 10	2.3	1.7	1.4	"	"	+ 1 5	1.48
篠島	34 41	137 0	6 9	2.1	1.6	1.3	"	"	+ 1 5	1.38
名古屋港	35 5	136 51	6 8	2.3	1.7	1.4	"	"	+ 1 0	1.48
四日市港	34 57	136 38	6 21	2.3	1.7	1.3	"	"	+ 1 15	1.46
津港	34 43	136 32	6 10	2.3	1.7	1.4	"	"	+ 1 5	1.44
鳥羽港*	34 29	136 51	6 8	1.9	1.5	1.2	"	"	+ 1 0	1.20
的矢港	34 22	136 52	5 54	1.7	1.3	1.0	"	"	+ 0 50	1.00
濱島港	34 18	136 45	6 2	1.7	1.3	1.0	"	"	+ 0 55	1.03
五箇所港	34 19	136 40	5 43	1.7	1.3	1.0	"	"	+ 0 40	1.05
尾鷲灣一引本浦	34 6	136 15	5 52	1.8	1.4	1.1	"	"	+ 0 50	1.01
勝浦灣	33 37	135 57	5 52	1.7	1.3	1.0	"	"	+ 0 50	1.00
浦神港	33 33	135 54	5 55	1.7	1.3	1.1	"	"	+ 0 50	1.05

潮 信 (本洲南岸、東岸)

Table with columns: 地名, 位置 (緯度, 經度), 平均間高, 大潮升, 小潮升, 平均水面, 標準港 (地名, 頁), 改正數 (潮時, 潮高). Rows include 大島港, 串本(西側), 周參見, 田邊灣, 三尾*.

油壺 約15分ノ週期ヲ有スル規則正シキ海面ノ升降アリ。暴風ノ際ニハ升降約0.3米ニ達ス。
下田港 約16分等ノ週期ヲ有スル著シキ海面ノ升降アリ、之ヲ方言ニテ「ヨタ」ト呼ブ。低氣壓ノ中心襲來セル時ニ最モ顯著ニシテ、升降0.2米以上ニ達スルコトアリ。

鳥羽港 伊勢海口ナル伊良湖水道、菅島水道、加布良古水道、桃取水道等ニ於テハ灣内(灣外)ニ向フ潮流ハ低潮(高潮)後約30分ヨリ次ノ高潮(低潮)後約30分迄流レ、三河灣口ナル中山水道及師崎水道ニ於テハ略高低潮時ニ轉流ス。而シテ狹水道ニ於ケル最強流速ハ2-3節ニ達スルコトアリ。

三尾 日ノ御崎ノ西方ニ於テ北向流ハ濱傍ノ高潮前2時ニ始マルヲ驗シタルコトアリト云フ。

本 洲 東 岸

潮汐ノ性質ハ東京海灣ト略同様ナリ。日潮不等稍顯著ニシテ、春秋ノ小潮期ニハ1日1回潮トナルコトアリ。而シテ高潮ノ高サニモ稍大ナル不等アリ。高キ高潮ノ次ニ低キ低潮トナル。平均水面ハ4月下旬最低ニシテ9月下旬最高ニ達シ、其ノ差ハ約0.2米ナリ。

一般ニ漲潮流ハ西方ニ落潮流ハ東方ニ流ル。而シテ高低潮時ノ頃ニ於テ轉流スレドモ、流速小ニシテ不定ナリ。又本區域ノ南部ニハ暖流、北部ニハ寒流アルヲ以テ潮流ハ其ノ影響ヲ受ケ沿岸ノ海潮流ハ流向流速共ニ不規則ナリ。

Table with columns: 地名, 位置 (緯度, 經度), 平均間高, 大潮升, 小潮升, 平均水面, 標準港 (地名, 頁), 改正數 (潮時, 潮高). Rows include 乙濱港, 鴨川, 勝浦灣, 長崎(犬吠埼ノ西方), 平瀧.

潮 信 (本洲東岸、南方諸島) 213

Table with columns: 地名, 位置 (緯度, 經度), 平均間高, 大潮升, 小潮升, 平均水面, 標準港 (地名, 頁), 改正數 (潮時, 潮高). Rows include 小名濱港, 鹽竈港, 野蒜灣, 萩濱港, 鮎川灣, 氣仙沼灣, 大舟渡港*, 釜石港, 大槌灣, 山田港, 宮古港*, 久慈灣, 八戸港, 泊, 尻屋.

大舟渡港 約36分等ノ週期ヲ有スル稍顯著ナル海面ノ升降アリ、升降0.1米ニ達スルコトアリ。

宮古港 約22分ヲ週期トスル顯著ナル海面ノ升降アリ、升降0.3米以上ニ達スルコトアリ。

南 方 諸 島

潮汐ノ性質ハ東京海灣ト殆ド同様ニシテ、平均水面ハ二見ニ於テハ12月ニ最低8月ニ最高ニシテ、其ノ差約0.4米ニ達ス。

一般ニ潮流ハ諸島間ヲ東西ニ流レ、海流ノ影響ヲ受ケザル所ニ於テハ西流(東流)ハ低潮(高潮)時乃至其ノ後1時ヨリ次ノ高潮(低潮)時乃至其ノ後1時迄流ル。而シテ島嶼ノ附近ニ於ケル潮流ハ地勢ニ從ヒテ種々ノ方向ニ流レ、狹水道ニ於テハ最強流速2-4節ニ達スル所アリ。本區域内ニハ海流アリ、潮流ハ其ノ影響ヲ受ケルコト大ニシテ、流向流速及轉流時等一定セザルコト多シ。又伊豆諸島附近ニ於テハ北東乃至東ノ海流強勢ナルヲ以テ、潮流ヲ壓シ西流ヲ見ザルコトアリ。但シ利島ヨリ神津島ニ至ル諸島間ニ於テハ海流微弱ニシテ東西ニ流ル潮流アリ、西流(東流)ハ低潮(高潮)後約1時ヨリ次ノ高潮(低潮)後約1時迄流レ、最強流速3-4節ニ達スル所アリ。

地名	位置		平均間高	大潮升	小潮升	平均水面	標準港		改正數	
	緯度	經度					地名	頁	潮時	潮高
	N	E	h m	m	m	m	潮時: 中央標準時(9 ^h E)		h m	
大島一波浮港	34 41	139 26	4 56	1.5	1.2	0.9	橫須賀	5	- 0 20	0.80
式根島	34 19	139 13	5 30	1.5	1.2	1.0	"	"	+ 0 15	0.87
八丈島一神湊	33 8	139 48	5 22	1.3	1.0	0.8	"	"	+ 0 5	0.71
鳥島	30 29	140 19	6 6	1.2	0.9	0.8	"	"	+ 0 50	0.70
小笠原(父島一見港*)	27 6	142 11	6 28	1.1	0.8	0.7	"	"	+ 1 0	0.63
群島(母島一沖港)	26 38	142 9	6 38	1.1	0.9	0.7	"	"	+ 1 15	0.65
硫黃島一西	24 48	141 18	7 6	0.9	0.7	0.6	"	"	+ 1 45	0.54

二見港 16分、17分、20分等ノ週期ヲ有スル極メテ顯著ナル海面ノ升降アリ、升降0.3米以上ニ達スルコトアリ。

四 國 南 岸

潮汐ノ性質ハ東京海灣ト殆ド同様ナリ。平均水面ハ2月最低9月最高ニシテ、其ノ差約0.3米ニ達ス。

潮流ハ一般ニ海岸ニ沿ヒテ東西ニ流レ、西流(東流)ハ低潮(高潮)ノ少シク後ヨリ次ノ高潮(低潮)ノ少シク後迄流ルレドモ流速微弱ニシテ、外海ニ面スル沿岸ヨリ沖合十數哩ニ至ル間ニ於テハ海岸ニ沿フテ東部ニテハ西方ニ西部ニテハ南西方ニ流ルル海流(夏季ニハ0.5—1.5節)ノミヲ感ズ。

地名	位置		平均間高	大潮升	小潮升	平均水面	標準港		改正數	
	緯度	經度					地名	頁	潮時	潮高
	N	E	h m	m	m	m	潮時: 中央標準時(9 ^h E)		h m	
甲浦港	33 33	134 18	5 54	1.8	1.4	1.1	那 覇	59	- 1 25	0.87
室戸	33 17	134 9	5 55	2.0	1.5	1.2	"	"	- 1 20	0.95
浦戸港*	33 30	133 34	6 16	1.8	1.4	1.1	"	"	- 0 50	0.85
須崎港*	33 24	133 17	5 56	1.9	1.4	1.1	"	"	- 1 20	0.92
清水港	(概數) 32 46	132 57	6 0	1.8	1.4	1.1	"	"	- 1 10	0.88
宿毛港	32 54	132 42	6 4	1.9	1.5	1.2	"	"	- 1 5	0.94

浦戸港 港口ニ於テハ漲潮流(落潮流)ハ西方(東方)ニ向ヒ略高低潮時ニ轉流シ最強流速ハ漲潮流落潮流共ニ3—4節ニ達ス。

須崎港 約18分、約40分等ノ週期ヲ有スル海面ノ升降アリ、其ノ升降0.2米ニ達スルコトアリ。

紀 伊 水 道

潮流ハ一般ニ南北ニ流レ、水道兩側ノ港灣等ヲ除ク外ハ友ヶ島水道由良瀬戸ニ於ケルト略同時ニ轉流ス。即チ友ヶ島ニ於ケル低潮後約4.5時ヨリ次ノ低潮前約1.5時迄ハ北方ニ、其ノ他ハ南方ニ流ル。然レドモ毎日ノ午前ト午後トノ潮流ニハ著シキ不等アリ、且流速ハ一般ニ微弱ニシテ流速及流向ハ時ニ依リテ著シク變化ス。又鳴門ニ於ケル潮流ハ友ヶ島水道ニ比スレバ毎日不等小ニシテ其ノ轉流時ハ由良瀬戸ニ於ケルヨリモ平均約2時間早シ。故ニ鳴門南方ノ海面ニ於ケル轉流時ハ紀伊水道ノ他ノ區域ニ於ケルヨリモ早シ。友ヶ島水道ノ潮流記事參照。

地名	位置		平均間高	大潮升	小潮升	平均水面	標準港		改正數	
	緯度	經度					地名	頁	潮時	潮高
	N	E	h m	m	m	m	潮時: 中央標準時(9 ^h E)		h m	
比井灣	33 55	135 6	6 14	1.7	1.3	1.1	橫須賀	5	+ 1 10	1.08
下津港	34 7	135 8	6 23	1.8	1.3	1.1	"	"	+ 1 25	1.06
和歌浦灣	34 11	135 11	6 23	1.7	1.3	1.0	"	"	+ 1 25	1.00
橋浦	33 52	134 39	6 0	1.7	1.3	1.1	"	"	+ 1 5	1.05
小松島港	34 1	134 36	6 6	1.6	1.2	1.0	"	"	+ 1 10	0.98
鳴門(福良浦)	34 15	134 42	6 32	1.7	1.3	1.1	"	"	+ 1 40	1.08
孫崎	34 14	134 39	11 23	1.3	1.1	0.9	粟 島	23	- 0 10	0.25

内 海 或 ハ 瀬 戸 内

外海ニ於テ生ジタル潮汐ハ潮浪トシテ諸水道ヲ通ジテ内海ニ波及シ來リ、内海ニ於ケル潮汐ヲ起ス。而シテ此等諸水道中、友ヶ島水道ト豐後水道トハ他ニ比シテ大ナルヲ以テ、内海ニ於ケル潮汐ハ主トシテ此等兩水道ヨリ入り來ル潮浪ニ支配セラル。

友ヶ島水道ヨリ入り來ル潮浪ハ和泉灘ニ入り、明石瀬戸ヲ通過シテ備讃瀬戸ニ至ル。又豐後水道ヨリ内海ニ進入セル潮浪ハ2派ニ分レ、1ハ周防灘ヲ西進シテ下關海峽ニ至リ、他ハ東進シテ伊豫灘、安藝灘東部、備後灘及備前灘ヲ通過シ、備讃瀬戸ニ至リテ友ヶ島水道ヨリ入りテ西進シ來レル潮浪ト相會ス。又潮浪ノ一部ハ大島瀬戸、諸島水道等ヲ通ジテ廣島灣ニ進入ス。

内海ニハ著シキ日潮不等アリ、各所潮汐ノ性質ヲ異ニス。一般ニ備讃瀬戸以西ハ潮差大ニシテ日潮不等ハ比較的ニ小ナレドモ、以東ハ潮差小ニシテ日潮不等甚ダ大ナリ。特ニ明石瀬戸附近ニ於テ日潮不等最モ大ニシテ、其ノ附近ニ於テハ毎月ノ過半日數ハ1日1回潮トナル。

平均水面ハ2月頃最低8月頃最高ニシテ、其ノ差約0.4米ニ達ス。

紀伊水道及友ヶ島水道ニ於テハ北流ハ低潮後約4.5時ヨリ次ノ高潮後約4.5時迄流レ、明石瀬戸ニ於テハ西流ハ低潮後約3時ヨリ次ノ高潮後約3時迄流ル。而シテ之ヨリ播磨灘ヲ西スルニ從ヒテ高低潮時ヨリ轉流時ニ至ル迄ノ時間ハ次第ニ短縮シ、播磨灘ノ中央部ニ於テハ略高低潮時ニ轉流ス。更ニ西進シテ備讃瀬戸東部ニ至レバ高潮後約5時ヨリ次ノ低潮後約5時迄西方ニ流ル。此ノ如クニ高低潮時ト轉流時トノ關係ハ各所異レドモ、友ヶ島水道ヨリ明石瀬戸ヲ經テ備讃瀬戸ニ至ル間ニ於テハ殆ド同一時刻ニ轉換ス。即チ粟島ノ高潮後約5時ヨリ次ノ低潮後約5時迄ハ備讃瀬戸ノ方ニ向ツテ流レ、他ノ約6時間ハ反對ノ方向ニ流ル。

鳴門ニ於テハ紀伊水道側ノ高潮ノ頃ニ北流最強ニシテ低潮ノ頃ニ南流最強ナリ。

豊後水道ノ南部ニ於テハ低潮後約3時ヨリ高潮後約3時迄北方ニ流ルレドモ、北方ニ行クニ從ヒテ高低潮時ヨリ轉流時ニ至ル迄ノ時間ハ短縮シ、速吸瀬戸南口附近ニ於テハ高低潮後約2時ニ、速吸瀬戸北口附近ニ於テハ高低潮後約1時20分ニ、周防灘ノ大部分ニ於テハ高低潮後約40分ニ轉流ス。此ノ如クニ各所ニ於テ高低潮時ヨリ轉流時ニ至ル迄ノ時間ハ異レドモ、豊後水道南口ヨリ周防灘ニ至ル迄ノ海面ニ於ケル實際ノ轉流時ハ略同時ナリ。

下關海峡ニ於テハ下關港壇之浦ノ高潮ノ頃ニ西流最強ニシテ低潮ノ頃ニ東流最強ナリ。

速吸瀬戸北口ヨリ分レテ伊豫灘ヲ北東ニ進ム潮流ニ伴フ潮流ハ低潮後約2時ヨリ高潮後約2時迄ハ北東方ニ流ル。伊豫灘ヨリ安藝灘東部ニ通ズル諸水道ノ中、「クダコ」水道ニ於テハ高低潮後約1時30分ニ、釣島水道ニ於テハ高低潮後約2時20分ニ轉流スレドモ、安藝灘東部ノ中央線ニ沿フテハ再び高低潮後約2時ニ轉流ス。來島海峡ニ於テハ低潮後約1時40分ヨリ高潮後約1時40分迄南方ニ流ル。安藝灘東部ヨリ分レテ三原瀬戸ニ入りタル潮流ニ伴フ潮流ハ東方ニ行クニ從ヒテ次第ニ高低潮時ヨリ轉流時迄ノ時間ヲ短縮シ、布刈瀬戸ニ於テ約1時10分トナル。此ノ如クニ、速吸瀬戸北口附近ヨリ來島海峡附近ニ至ル海面ニ於テハ高低潮時ヨリ轉流時ニ至ル迄ノ時間ハ略等シキモ、各所ニ於ケル實際ノ轉流時ハ東ニ行クニ從ヒテ遅レ、之ヲ速吸瀬戸北口附近ノ轉流時ニ比スレバ、伊豫灘青島附近ニ於テ約1時間、安藝灘東部ニ於テ約1時30分、來島海峡及三原瀬戸ノ布刈瀬戸ニ於テ約2時遅シ。

廣島灣ニ通ズル大島瀬戸、諸島水道及津和地島鹿島間水道ニ於テハ灣内ノ略低潮ノ頃ヨリ略高潮ノ頃迄ハ灣内ニ向ヒ、略高潮ノ頃ヨリ略低潮ノ頃迄ハ灣外ニ向ヒテ流ル。灣内ニ於テハ一般ニ潮流微弱ニシテ高低潮ノ頃ニ轉流ス。

備後灘及備前灘ハ友ヶ島水道及豊後水道ヨリ來ル潮流ノ相會シ又東西ニ分流スル區域ニシテ、會合點及分流點ハ高低潮時ヨリノ時間ニ依リテ絶エズ變化ス。

内海ノ各所ニ於ケル毎日ノ午前ト午後トノ潮流ニハ著シキ不等アリ、(毎日不等)、例ヘバ1日中午前ノ西流ハ午後ノ西流ニ比シテ流速大ニシテ流續時間長キガ如シ。而シテ潮流ノ毎日不等ハ潮汐ノ不等著シキ時ニ著シ。又一般ニ潮流ノ毎日不等ハ潮汐ト同様ニ内海ノ東部ニ於テ大ニシテ、備讃瀬戸以西ニ於テハ比較的ニ大ナラズ。但シ潮流毎日ノ不等ハ潮汐ノ毎日不等即チ日潮不等ニ比シテ一般ニ小ニシテ、明石瀬戸ノ如キハ1日ニ1回ノ高潮ト1回ノ低潮トノミヲ見ルニ過ギザルコト多キニ拘ラズ、潮流ハ常ニ1日ニ2回ノ東流ト2回ノ西流トアリ。1日ニ1回ツツノ東西流ヲ見ルコト稀ナリ。

瀬戸内ノ潮流ニ關シテハ卷末ノ潮流圖表並ニ内海潮流圖(海圖6025號)ヲ參照スベシ。

明石瀬戸及播磨灘ニ於ケル改正數ハ概數ニ過ギザルヲ以テ稍著シキ相違ヲ見ルコトアルベシ。

地名	位置		平潮均間	平潮均間	大潮升	小潮升	平均水面	標準港		改正數	
	緯度	經度	高	低	(平均)	(平均)	水	地名	頁	潮時	潮高
	N	E	h m	h m	m	m	m	潮時: 中央標準時(9h E)			
友ヶ島水道* {友ヶ島 由良港	34 17	135 0	6 38	..	1.6	1.2	1.0	神戸	17	- 0 45	1.23
	34 16	134 57	6 34	..	1.4	1.1	0.9	"	"	- 0 45	1.05
	34 21	134 54	6 43	..	1.4	1.1	0.9	"	"	- 0 35	1.00
	34 28	135 22	7 13	..	1.5	1.1	1.0	"	"	- 0 10	1.04
	34 39	135 26	7 15	..	1.4	1.1	1.0	"	"	- 0 5	1.02
和泉灘 {大阪港(安治川口) 神戸港* 刈藻島	34 41	135 11	7 21	..	1.4	1.1	0.9	"	"	0 0	1.00
	34 39	135 10	7 22	..	1.5	1.1	1.0	"	"	0 0	1.03
明石瀬戸* {明石港 江崎	34 39	135 0	8 38 [11 20]	2 26 [2 15]	1.1 [1.2]	0.9 [0.1]	0.8	"	"	+ 1 15	0.63
	34 36	134 59	8 17 [16 55]	2 5 [2 10]	0.9 [1.0]	0.7 [0.1]	0.7	"	"	+ 0 55	0.47

友ヶ島水道及和泉灘ニ於テハ日潮不等著シ。潮時ノ不等ハ高潮ニ著シク低潮ニハ殆ドナシ。之ニ反シ兩高潮ノ高サニハ不等尠キモ低潮ノ高サニハ著シキ不等アリ、1低潮面ハ平均水面上ニ止マリ他ハ著シク低下スルコトアリ。夏季ノ大潮期ニハ午前ノ高潮早マリ午後ノ高潮遅レ、又晝ノ低潮ハ夜間ノモノニ比シ著シク低シ。冬季ハ之ニ反ス。又此ノ著シキ低潮ハ春季ニハ午後ニ、秋季ニハ午前ニ起ルヲ常トス。不等著シキトキハ1日1回潮トナル。

平均水面ハ2月ニ最低8月ニ最高ニシテ、其ノ差0.3米ニ達ス。

友ヶ島水道ニ於テハ1日中、午前ト午後トノ潮流ニハ稍大ナル不等アリ。春秋小潮期ニハ1日ニ1回ノ南流及1回ノ北流ヲ見ルコトアリ。此ノ附近ニ於ケル高潮時ニハ著シキ不等アルヲ以テ潮流ハ總テ神戸港ノ低潮時ニ據ルヲ便トス。

由良瀬戸中央部ニ於テハ春秋ノ大潮期ニハ殆ド規則正シキ南北流ヲ起シ、北流ハ低潮(神戸港ノ、以下同ジ)前約5時ニ、南流ハ低潮後約1時ニ最強(流速3-4節)トナリ、北流ハ低潮後約4時ヨリ次ノ低潮前約2時迄、南流ハ低潮前約2時ヨリ低潮後約4時迄流ル。夏冬ノ大潮期ニハ不等大ニシテ低潮前約5.5時ヲ北流ノ最強時トシ、低潮後約0.5時ヲ南流ノ最強時トス。而シテ午前ト午後トノ北流ハ南流ニ比シテ不等ハ一層著シ。即チ夏季大潮ニハ午後ノ北流ハ午前ノ北流ニ比シテ流速大ニシテ(午後3-4節、午前約1節)流續時間長シ(午後7時間、午前約4時間)。冬季大潮ニハ夏季大潮期ニ於ケルト午前ト午後トヲ換フ。小潮期ニ於ケル潮流轉換時ト潮時トノ關係モ略夏冬大潮期ニ於ケルト同様ニシテ、春夏ノ小潮期ニハ夜ノ北流ハ晝ノ北流ニ比シテ流速大(約3節)ニシテ7時間以上流ルレドモ晝ニハ殆ド北流ヲ見ザルコトアリ。秋冬ノ小潮期ニハ之ニ反ス。本瀬戸中央部ニ於ケル潮流ハ明石瀬戸ノ潮流ト

†印ヲ附シタルハ日潮不等甚大ニシテ、1日1回潮トナルコト多キコトヲ示ス。而シテ上段ニハ分點潮ヲ、下段ニハ[]ヲ附シテ回歸潮ニ關スルモノヲ撰記ス。第209頁(潮信凡例)ヲ見ヨ。

殆ど同様ニシテ、明石瀬戸ノ東流及西流ハ本瀬戸ノ南流及北流ニ相當ス。而シテ轉流時ノ概數ヲ求ムルニハ明石瀬戸ノ轉流時ヨリ 20 分ヲ減ズベク、最強流速ヲ求ムルニハ明石瀬戸ノ最強流速ニ 0.75 ヲ乘ズベシ。

和泉灘 友ヶ島水道附近及明石瀬戸附近ヲ除ク外ハ和泉灘ニ於ケル潮流ハ一般ニ強カラズ、流速及流向ハ日ニ依リテ著シク異ルコトアレドモ其ノ概況ヲ記セバ次ノ如シ。

明石瀬戸ノ西流時(友ヶ島水道ノ北流時)ニハ其ノ初期及末期各約 1 時間ヲ除ク外ハ、友ヶ島水道ヨリ明石瀬戸東口ニ至ル一線附近ニ於ケル潮流ハ略北方ニ向ヒ流速ハ大潮期ニ約 1 節ニ達シ、流向ハ略一定セルモ、神戸港ヨリ南方ニ引ケル一線ノ東側海面ニ於テハ流速ハ概シテ 0.5 節ヲ超エズ、流向ハ日ニ依リテ著シク變化シ一定セザルモノノ如シ。

明石瀬戸ノ東流時(友ヶ島水道ノ南流時)ニハ明石瀬戸東口附近ヨリ友ヶ島水道ニ至ル一線附近ニ於テハ略南南西方ニ流レ、大潮期ニ於テハ流速約 1 節ニ達シ、流向ハ略一定セリ。又明石瀬戸東口ヨリ東方ニ引ケル一線附近ニ於テハ、潮流ハ東方ニ向ヒ、其ノ北側及南側ニ於テハ反對ノ方向ニ流ルルモノノ如シ。然レドモ明石瀬戸東口ヨリ友ヶ島水道ニ至ル一線附近ヲ除ケバ、流速一般ニ微弱ニシテ流速及流向ハ日ニ依リテ著シク異ルモノノ如シ。

大阪港、神戸港 晴雨計ノ下降ニ伴ヘル南西強風ハ和泉灘ノ水準ヲ高ムルコト 0.6 米ニ及ブ。

明石瀬戸 潮汐ノ性質ハ和泉灘ニ於ケルト相似タレドモ、日潮不等ハ一層顯著ニシテ毎月ノ過半ハ 1 日 1 回潮トナル。潮汐ノ不等ハ極メテ著シキニモ拘ラズ潮流ハ比較的ニ規則正シクシテ、海面ガ 1 日ニ 1 回ノ高低ヲナス場合ニモ 1 日ニ 2 回ヅツノ東西流ヲ生ジ、1 日 1 回ヅツノ東西流ヲ見ルコト稀ナリ。潮流ノ性質ハ由良瀬戸ト殆ど同様ニシテ、由良瀬戸ノ北流及南流ハ明石瀬戸ノ西流及東流ニ相當ス。瀬戸ノ中央部ニ於ケル轉流ハ由良瀬戸ニ於ケルヨリモ約 20 分遅ク、流速ハ由良瀬戸ニ於ケルヨリモ少シク大ニシテ、潮流ノ不等ハ由良瀬戸ヨリモ著シカラズ。瀬戸ノ中央幅約 1/3 ハ流速最モ大ナル所ニシテ最強流速ハ大潮期ニ 5—6 節ニ達スルコトアリ。又總流ハ 10—30 分ニ互ル。而シテ瀬戸ノ南岸松帆崎附近ニ於テハ中央部ヨリモ 20—50 分早ク轉流ス。詳細ハ潮流轉換時及流速表、並ニ内海潮流圖(海圖 6025 號)參照。

Table with columns: 地名, 位置 (緯度, 經度), 平潮均間 (高, 低), 大潮升, 小潮升, 平均水面, 標準港 (地名, 頁), 改正數 (潮時, 潮高). Rows include 室津, 江井, 阿那賀浦, 網代, 土佐泊, 堂ノ浦, 北泊浦.

†印ヲ附シタルハ日潮不等甚ダ大ニシテ、1 日 1 回潮トナルコト多キコトヲ示ス。而シテ上段ニハ分點潮ヲ、下段ニハ [] ヲ附シテ回歸潮ニ關スルモノヲ掲記ス。第 209 頁(潮信凡例)ヲ見ヨ。

Table with columns: 地名, 位置 (緯度, 經度), 平潮均間 (高, 低), 大潮升, 小潮升, 平均水面, 標準港 (地名, 頁), 改正數 (潮時, 潮高). Rows include 引田, 小豆島坂手, 小豆島地藏崎, 家島, 高砂港, 飾磨港, 相生灣, 大多府島, 寶傳浦, 小串港.

播磨灘ニ於テハ日潮不等甚ダ大ニシテ高低潮共ニ潮時及潮高ニ略同様ノ不等アリ。低キ低潮ノ次ニ高キ高潮起ル。又夏季ノ大潮期ニハ夜ノ高潮(23 時頃)最高ニシテ午後ノ低潮(17 時頃)最低ナリ。冬季ハ之ニ反ス。又此ノ高キ高潮ハ春季ニハ午前ニ、秋季ニハ午後ニ起ルヲ常トス。

播磨灘ニ於テハ鳴門附近ヲ除ク外ハ潮流ハ東方及西方ニ流レ明石瀬戸ニ於ケルト略同時ニ轉流ス。然レドモ明石瀬戸附近、小豆島北側及南側ノ水道ヲ除ク外ノ區域ニ於テハ流速微弱ニシテ流向及流速ハ日ニ依リテ著シク變化ス。

鳴門 常ニ 1 日ニ 2 回ノ南流ト 2 回ノ北流トアリ。略福良浦ノ高潮時(215 頁參照)ニ北流最強ニシテ低潮時ニ南流最強ナリ。而シテ福良浦ニ於ケル高潮時ト低潮時トノ略中央ハ潮流最モ弱シ。又毎日 2 回ヅツノ南北流ニハ不等アリ、一般ニ北流ハ南流ニ比シテ不等著シ。尙詳述スレバ、春秋ノ大潮期ニハ南北兩流共ニ約 6 時間ヅツ(福良浦ノ高低潮後約 2.5 時ニ轉流)流レ流速共ニ約 9 節ナリ。夏季大潮期ニ於テハ北流ハ午後ニハ約 7 時間(福良浦ノ低潮後 2 時ヨリ 9 時迄)流レ流速大(最強約 10 節)ニシテ、午前ニハ約 5 時間(低潮後 3 時ヨリ 8 時迄)流レ流速小(最強約 8 節)ナレドモ、南流ハ午前午後共ニ約 6 時間ヅツ流レ流速ハ 8—9 節ニ達ス。冬季大潮期ニ於テハ夏季大潮期ニ於ケルト午前ト午後トヲ換フ。春季小潮期ニハ夜ノ北流ハ約 7 時間(最強流速約 7 節)、晝ノ北流ハ約 4 時間(最強流速約 5 節)ナリ。秋季小潮期ニハ之ニ反ス。又夏季小潮期ニハ夜ノ北流及午前ノ南流ハ共ニ約 7 時間ヅツ流レ流速 6—7 節ニ達ス。冬季小潮期ニハ之ニ反ス。

潮流ノ強烈ナルハ鳴門ノ下流ナリ。即チ北流時ニハ門崎ト飛鳥トヲ連ヌル一線以北、南流時ニハ孫崎ト門崎トヲ連ヌル一線以南ナリ。潮流ハ此ノ一線ヲ通過スルヤ俄然流速ヲ増シ、南北兩流共ニ幅約 3 鐘ノ帶狀ヲ呈シテ激流シ、小鳴門ヨリ來レル支流ヲ合セテ流速ヲ増シ、幅

†印ヲ附シタルハ日潮不等甚ダ大ニシテ、1 日 1 回潮トナルコト多キコトヲ示ス。而シテ上段ニハ分點潮ヲ、下段ニハ [] ヲ附シテ回歸潮ニ關スルモノヲ掲記ス。第 209 頁(潮信凡例)ヲ見ヨ。

ハ次第ニ廣マリテ約5鐘ニ達シ轉流後約2時間ニ激流ハ3哩ノ速キニ達ス。特ニ南流ハ遠方ニ迄強流ヲ持續ス。此ノ激流區域ノ海面ハ平滑ナルモ其ノ兩側ハ激湍及渦卷ヲ以テ界セラル。渦卷ノ最大ナルハ南流ノ際ニ本流ノ西側裸島ト飛島トヲ結ブ一線ノ少シク東方ニ排列スル數箇ニシテ、大ナルモノハ直徑15米ニ達ス。之ニ次グハ北流時ニ中瀬ノ南西2鐘殆ド航路ノ中央ニ生ズルモノナリ。流速ノ最強ナルハ裸島ト中瀬トヲ結ブ一線ノ少シク下流ナル鳴門ノ中央部ニシテ、最強流速ハ10節以上ニ達ス。鳴門ノ南北ニ於ケル潮流ノ方向ハ略相同ジ。即チ福良浦ノ略低潮時(鳴門狹部ノ略南流最強時)ヨリ略高潮時(鳴門狹部ノ略北流最強時)迄ハ北方ニ流レ、略高潮時ヨリ略低潮時迄ハ南ニ流ル。又鳴門狹部ガ既ニ南流ヨリ北流ニ轉ジタル後、狹部ノ南方數哩ニ互リ殘潮ト稱スル南流ノ餘勢ヲ存シ鳴門ノ轉流後1時間ニ及ブトアリ。鳴門狹部ガ北流ヨリ南流ニ轉ジタル後、鳴門ノ北方數哩ニ互リ尙北流スル殘潮ヲ存スルコト鳴門南側海面ト同ジ。小鳴門(中瀬ト門崎トノ中間)ニ於テハ大鳴門(孫崎ト中瀬トノ中間)ニ於ケルヨリモ約20分早ク轉流ス。

鳴門ノ潮流ニ就テハ潮流轉換時及流速表、並ニ内海潮流圖(海圖6025號)參照。
撫養ノ瀬戸 潮流ノ轉換ハ鳴門ニ於ケルト略同時ナリ。流速ハ北沿浦附近ノ狹部ニ於テハ鳴門ノ約0.5倍ニシテ、其ノ他ニ於テハ之ヨリモ弱シ。

地名	位置		平均間高	大潮	小潮	平均水面	標準港		改正數	
	緯度	經度					地名	頁	潮時	潮高
	N	E	h m	m	m	m	潮時: 中央標準時(9h E)		h m	
備讚瀬戸*							粟島	23	- 0 15	0.62
直島一宮ノ浦*	34 27	133 58	11 18	2.4	1.9	1.5	"	"	- 0 15	0.53
男木島	34 26	134 3	11 25	2.1	1.7	1.3	"	"	- 0 5	0.58
高松港	34 21	134 2	11 19	2.2	1.8	1.3	"	"	- 0 15	0.82
鍋島	34 23	133 49	11 30	3.0	2.4	1.8	"	"	0 0	0.81
下津井	34 26	133 48	11 22	3.0	2.3	1.8	"	"	- 0 10	1.00
粟島*	34 16	133 38	11 30	3.6	2.7	2.1	"	"	0 0	

備讚瀬戸ニ於テハ日潮不著シカラズ。潮時ノ不等ハ高潮ニ大ニシテ潮高ノ不等ハ低潮ニ著シ。而シテ低キ低潮ノ次ニ高キ高潮起ル。夏季ノ大潮期ニハ夜(23時頃)ノ高潮時遅レ晝ノ高潮時ハ早マリ、又夜ノ高潮ハ最高ニシテ午後(17時頃)ノ低潮最低ナリ。冬季ノ大潮期ニハ之ニ反ス。又此ノ高キ高潮ハ春季ニハ午前ニ、秋季ニハ午後ニ起ルヲ常トス。潮流モ不等少ク略6時間毎ニ轉流ス。常用航路中男木島附近至廣島附近ニ於テハ東流ハ常ニ約6時間ツツ流レ、午前ト午後トノ流速モ略等シキモ、西流ニハ少シク不等アリ。即チ西流ハ春秋大潮期ニハ6時間ツツ流レドモ、夏季大潮期及春季小潮期ニハ夜ハ7時間晝ハ5時間流ル冬季大潮期及秋季小潮期ニハ之ニ反ス。而シテ轉流時ハ粟島ノ高低潮時ト略一定ノ關係アリ。

即チ 西流: 粟島ノ低潮時—^{h m}1 0 至 高潮時—^{h m}1 0
東流: " 高潮時 " " 低潮時 "

常用航路中高見島附近ニ於テ西流ヨリ東流ニ轉ズルハ東方ニ於ケルト略同時ナレドモ、東流ヨリ西流ニ轉ズルハ東方ニ於ケルヨリモ約1時間早シ。

常用航路中、潮流ノ最モ強烈ナルハ鍋島ト三ツ子島(別名上二面島)トノ間ニシテ、大潮ニハ

3—3.5節ニ達ス。男木島附近、小槌島附近、高見島附近ニ於テハ大潮ニ於ケル最強流速1.5—3節ニ達ス。又常用航路附近ニ於テハ轉流時ヲ中央トシテ約30分ノ憩流アリ。

備讚瀬戸ノ潮流ニ關シテハ内海潮流圖(海圖6025號)ヲ參照セヨ。

直島 小豆島ヨリ葛島水道ニ至ル諸島間ノ水道ニ於テハ潮流ハ南北ニ流レ、其ノ南流及北流ハ備讚瀬戸常用航路ニ於ケル西流及東流ニ相當シ、常用航路東部ニ於ケルト略同時ニ轉流ス。葛島水道ニ於テハ大潮期ノ最強流速3節ニ達ス。

粟島 南側ニ於テハ備讚瀬戸常用航路東部ニ於ケルヨリモ1—2時間早ク轉流シ、狹水道ニ於テハ流速2節ニ達スルコトアリ。

地名	位置		平均間高	大潮	小潮	平均水面	標準港		改正數	
	緯度	經度					地名	頁	潮時	潮高
	N	E	h m	m	m	m	潮時: 中央標準時(9h E)		h m	
備後難及燧難*							粟島	23	- 0 10	1.03
鞆港	34 23	133 22	11 16	3.6	2.8	2.1	"	"	- 0 15	0.97
因島—土生港	34 16	133 12	11 11	3.5	2.7	2.0	"	"	- 0 20	1.04
多喜濱	33 59	133 21	11 10	3.7	2.8	2.1	"	"	+ 1 15	0.96
今治港	34 4	133 0	10 52	3.3	2.6	2.0	吳	29	+ 1 15	0.96
來島海峽*							"	"	+ 0 20	1.03
來島	34 7	132 58	9 57	3.5	2.7	2.0	"	"	+ 0 35	1.04
波止濱	34 7	132 58	10 14	3.6	2.7	2.1	"	"	- 0 20	0.97
布刈瀬戸—立花	34 21	133 12	11 10	3.5	2.7	2.0	粟島	23	- 0 20	1.00
尾道瀬戸	34 24	133 12	11 3	3.5	2.7	2.1	"	"	- 0 25	0.96
三原瀬戸*							"	"	- 0 35	1.02
糸崎港	34 23	133 7	10 54	3.4	2.6	2.0	"	"	- 1 10	1.01
忠海	34 20	133 0	10 17	3.7	2.8	2.1	"	"	+ 1 0	1.04
生口島—瀬戸田	34 18	133 5	10 39	3.5	2.7	2.1	吳	29	+ 1 0	1.04
安藝*							"	"	+ 0 20	0.92
大崎下島—御手洗	34 11	132 52	9 56	3.6	2.7	2.1	"	"	+ 0 25	
小用*	34 14	132 43	10 0	3.1	2.4	1.8	"	"		

備後難以西ニ於ケル内海ノ潮汐ノ性質ハ備讚瀬戸ト殆ド同様ナリ。下關ニ於テハ高潮ノ高サノ不等ハ殆ド認メズ。平均水面ハ2月ニ最低8月ニ最高ニシテ、其ノ差0.4米ニ達ス。

備後難及燧難 備後難及燧難ハ紀伊水道及豊後水道ヨリ來ル潮浪ニ伴フ潮流ガ東西ヨリ來ツテ相會シ、又東西ニ分流スル區域ニシテ、會合點及分流點ハ高低潮時ヨリノ時間ニ依リテ絶エズ變化ス。而シテ島嶼間等ヲ除ク外ノ廣キ區域ニ於テハ流速微弱ニシテ流速及流向ハ日ニ依リテ著シク異ルコトアルモ、其ノ概況ヲ記セバ次ノ如シ。

來島海峽ニ於ケル北流衰ヘ南流ニ移ラントスルヤ、備後難ノ西半及燧難ノ西半ハ廣キ區域ニ互リテ憩流ス。此ノ時、備後難東口附近ハ西流盛ナル頃ニシテ備後難東部及燧難東部ハ一般ニ西流ス。來島海峽ニ於ケル南流次第ニ勢ヲ得ルヤ、備後難西部及燧難西部ニ東流ヲ起シ、備後難東口ヨリ入リテ西方ニ流ルル潮流ト瀬ノ中央ニ於テ相會ス。此ノ會合地ノ位置ハ來島海峽ノ南流勢ヲ増シ難東口ノ西流衰フルニ從ヒテ東方ニ移動シ、來島海峽ノ南流最強ノ頃ニ東口附近ニ達ス。來島海峽ニ於ケル北流ヨリ南流ヘノ轉流後約4.5時ニハ難ノ東口ニ於ケル潮流ハ東方ニ轉ジ難ハ全體トシテ微速ニテ東方ニ流ル。其ノ後、約1.5時ヲ經テ來島海峽ニ於テ南流ヨリ北流ニ轉ズル頃ニハ、難ノ西半ハ憩流シ東部ハ尙東方ニ流ル。來島海峽ノ北流漸ク勢ヲ得ルヤ、難ノ西部ニ西流ヲ起スモ、東部ハ尙東方ニ流レ、潮流ハ難ノ中央ヨリ東西

ニ分流ス。來島海峡ノ北流勢ヲ増スニ從ヒテ潮流ノ分流地ハ次第ニ東方ニ移動シ、來島海峡ノ北流開始後約2時ニハ灘ノ東口ニ達ス。其ノ後約1時即チ來島海峡ニ於ケル北流最強ノ頃ニハ灘ノ東口附近ハ憩流シ、其ノ後來島海峡ノ轉流時ニ至ル迄ハ灘ハ全體トシテ西方ニ流ル。

來島海峡 西水道ノ中央線ニ沿フテハ南流(北流)ハ波止濱ノ低潮(高潮)後約1時50分ヨリ高潮(低潮)後約1時50分迄流レ殆ド憩流ナク、轉流ノ際ニハ西流シテ小島南方ノ水道ニ向フヲ常トス。一般ニ北流ハ常ニ略6時間ヅツ流レ午前ト午後トノ流速略相等シケレドモ、南流ニハ少シク不等アリ。夏季ノ大潮期ニハ午後ノ南流ハ午前ノ南流ヨリモ流續時間長ク(午後ハ約6.5時間、午前ハ約5.5時間)、且流速ハ遙ニ強シ(最強流速ノ平均ハ午後7節強、午前約4節)。之ニ反シ冬季ノ大潮期ニハ午前ノ南流ハ午後ノ南流ヨリモ流續時間長ク流速強シ。水道ノ中央部ニ於ケル最強流速ノ平均値ハ大潮期ニ約6.5節、小潮期ニ約3.5節ナリ。又北流ニ際シテハ馬島南西角附近ヨリ小島北東角附近ニ向ツテ壓流シ、此ノ線附近ニ於テハ流速大差ナシ。南流ニ際シテハ略水道ノ中央線ニ沿フテ流速最モ強ク、且同線上ノ中央部ノ流速最強ニシテ、南部及北部ハ之ヨリモ稍流速弱シ。本水道ニ於テハ時トシテ南北兩流共ニ8節以上ニ達スルコトアリ。

中水道中央部ニ於ケル轉流時ハ西水道中央部ニ於ケルヨリモ約15分早ク、最強流速部(南北兩流共ニ最狭部ヲ少シク過ギタル附近)ノ最強流速ハ西水道最強流速ノ約1.1倍ナリ。

東水道中央部ニ於ケル轉流時ハ西水道中央部ニ於ケルヨリモ約15分早ク(中水道ト略同時)、最強流速ハ西水道最強流速ノ約0.7倍ナリ。

小島來島間ノ水道ニ於ケル轉流時ハ西水道中央部ニ於ケルヨリモ約35分早シ。北西流ハ南東流ヨリモ強ク、最強流速ハ西水道最強流速ノ約0.9倍及約0.65倍ナリ。

來島海峡及附近ニ於ケル潮流ハ甚ダ複雑ナリ。潮流轉換時及流速表、竝ニ内海潮流圖(海圖6025號)ヲ参照スベシ。

中渡島ニ潮流信號所アリ。南流及北流ヲ各3期ニ分チテ信號ス(東洋燈臺表参照)。

三原瀬戸 柳ノ瀬戸ヨリ青木瀬戸ヲ經テ布刈瀬戸ニ至ル諸瀬戸ノ中央部ニ於ケル轉流時ハ、西方ノ瀬戸ヨリ東方ノ瀬戸ニ行クニ從ヒテ少シク遅ルレドモ大差ナシ。即チ柳ノ瀬戸至青木瀬戸ノ諸瀬戸ノ中央線附近ニ於テハ、東流(西流)ハ附近ノ低潮(高潮)後約1時25分ヨリ高潮(低潮)後約1時25分迄流レ、布刈瀬戸ニ於テハ高低潮後約1時10分迄流ル。而シテ大潮期ニ於ケル最強流速ノ平均ハ柳ノ瀬戸約2節、大久野島南側瀬戸約4節、同北側瀬戸約2.5節、青木瀬戸約4.5節布刈瀬戸約3.5節ナリ。

大下瀬戸ヨリ其ノ北方ナル大久野島附近ニ至ル瀬戸ニ於ケル轉流時ハ、北方ニ行クニ從ヒテ少シク進ム。即チ大下瀬戸ニ於テハ北流(南流)ハ附近ノ低潮(高潮)後約2時40分ヨリ高潮(低潮)後約2時40分迄流ル。又大下瀬戸ニ於ケル大潮期ノ最強流速ノ平均ハ約3節ナリ。諸瀬戸ニ於ケル毎日ノ流向及最強流速ヲ求ムルニハ次ノ如クスベシ。但シ次表中、來島轉流トアルハ來島海峡西水道ノ轉流時ヲ表ハス。又最強流速トアルハ來島海峡西水道中央部ノ最強流速ヲ單位トシテ表ハセルモノナリ。

Table with 4 columns: Location, Direction, Time, and Maximum Current Speed. Includes entries for 柳ノ瀬戸, 大久野島, and 南北瀬戸.

Table with 4 columns: Location, Direction, Time, and Maximum Current Speed. Includes entries for 青木瀬戸, 布刈瀬戸, and 大下瀬戸.

來島海峡潮流轉換時及流速表、竝ニ内海潮流圖(海圖6025號)ヲ参照スベシ。

布刈瀬戸因島北端大濱崎及青木瀬戸高根島北端ニ潮流信號所アリ、東流及西流ヲ各3期ニ分チテ信號ス(東洋燈臺表参照)。

伯方瀬戸ノ中央線ニ沿フテハ南流(北流)ハ附近ノ低潮(高潮)後約1時45分ヨリ高潮(低潮)後約1時45分迄流レ、潮流ノ性質ハ來島海峡ニ於ケルト略同様ナリ。瀬戸ノ狭部ニ於テハ流速4節以上ニ達ス。毎日ノ流向ヲ求ムルニハ次ノ如クスベシ。

Table with 4 columns: Direction, Location, Time, and Maximum Current Speed. Includes entries for 南流 and 北流.

安藝灘 大藍島、小藍島附近ヨリ來島海峡西口附近ニ至ル灘ノ中央部ニ於テハ、北東流(南西流)ハ附近ノ低潮(高潮)後約2時ヨリ高潮(低潮)後約2時迄流ル。轉流時ハ之ヲ來島海峡西水道ノ轉流時ニ比スレバ約0時30分早シ。而シテ、最強流速ノ平均ハ大潮期ニハ沿岸ヲ除ケバ約2節ナリ。

小用 猫瀬戸ニ於テハ東流(西流)ハ附近ノ低潮(高潮)後約1時15分ヨリ高潮(低潮)後約1時15分迄流レ、大潮期ニ於ケル流速ハ4.5節ニ達ス。毎日ノ流向ヲ求ムルニハ次ノ如クスベシ。又毎日ノ最強流速ハ來島海峡西水道中央部ニ於ケル最強流速(潮流轉換時及流速表参照)ノ約0.7倍ナリ。

Table with 4 columns: Direction, Location, Time, and Maximum Current Speed. Includes entries for 東流 and 西流.

Large table with 10 columns: Location Name, Position (Latitude/Longitude), Average Interval, High/Low Tides, Average Water Level, Standard Port Name, and Correction Factors. Lists various locations like 鹿老渡, 倉橋島, etc.

地名	位置		平均間 高 際	大潮 升	小潮 升	平均水 面	標準港		改正數	
	緯度	經度					地名	頁	潮時	潮高
	N	E	h m	m	m	m	潮時: 中央標準時(9h E)		h m	
諸島水道—情島*	33 57	132 28	9 8	3.3	2.5	1.9	吳	29	- 0 35	0.97
クダコ水道—宇和間*	33 58	132 35	9 21	3.0	2.2	1.8	"	"	- 0 15	0.85
關戸瀬戸—大浦	33 59	132 38	9 24	3.3	2.5	1.9	"	"	- 0 15	0.93
* 三津濱港*	33 52	132 42	9 10	3.3	2.5	1.9	"	"	- 0 25	0.97
伊 沖家室島	33 51	132 22	9 3	3.0	2.3	1.8	"	"	- 0 35	0.85
豫 大島瀬戸—大島*	33 57	132 10	8 53	3.0	2.3	1.8	"	"	- 0 45	0.88
青島	33 44	132 29	8 48	3.1	2.4	1.8	"	"	- 0 50	0.90
灘 長濱港	33 37	132 29	8 26	3.0	2.3	1.7	"	"	- 1 10	0.88
三机灣	33 27	132 14	8 30	3.0	2.3	1.8	"	"	- 1 5	0.75
佐賀關港—上浦	33 15	131 53	8 25	2.0	1.5	1.2	"	"	- 1 10	0.52
大分港	33 15	131 36	8 20	2.1	1.6	1.3	"	"	- 1 15	0.57
龜川港*	33 20	131 30	8 19	2.2	1.7	1.3	"	"	- 1 10	0.58
姫島*	33 44	131 39	8 53	3.0	2.3	1.8	"	"	- 0 40	0.87
* 香々地	33 41	131 31	8 55	3.2	2.4	1.9	"	"	- 0 40	0.92
周 宇島港	33 38	131 8	8 46	3.6	2.7	2.1	"	"	- 0 45	1.07
防 上關海峡—室津*	33 50	132 7	8 43	2.8	2.1	1.6	"	"	- 0 50	0.82
灘 德山灣 { 小踏	34 1	131 49	8 40	3.1	2.3	1.8	"	"	- 0 55	0.88
德山港	34 2	131 48	8 42	3.1	2.3	1.8	"	"	- 0 50	0.90
三田尻港	34 2	131 35	8 46	3.0	2.2	1.7	"	"	- 0 50	0.87

廣島灣 一般=灣内ノ低潮時ノ頃ヨリ高潮時ノ頃迄ハ灣首ニ向ツテ、高潮時ノ頃ヨリ低潮時ノ頃迄ハ灣口ニ向ツテ流レ、灣口ノ狹水道附近、大野瀬戸、宮島瀬戸、那沙美瀬戸、早瀬瀬戸及音戸瀬戸等ヲ除ク外ハ、流速微弱ニシテ流向流速ハ日ニ依リテ著シク異ルコトアリ。灣口ノ諸水道中、大島瀬戸ハ最モ早ク轉流シ(吳港ノ高低潮前約25分=轉流)、諸島水道之ニ次ギ(吳港ノ高低潮後約25分=轉流)、津和地島鹿島間水道最モ遅ク(吳港ノ高低潮後約45分=轉流)轉流ス。

鹿老渡小瀬戸 南流ハ低潮後約1.5時ヨリ高潮後約1.5時ニ、北流ハ高潮後約1.5時ヨリ低潮後約1.5時ニ至リ、大潮期ニ於ケル流速ハ瀬戸ノ中央ニ於テ最強2節ニ達ス。

音戸瀬戸 此ノ瀬戸ニ於ケル潮流ハ一種變態ヲ呈ス。其ノ概況ヲ記セバ次ノ如シ。南流ハ低潮後1.5—2時ニ始リ、轉流後約1.5時ニ第1回ノ最強流速(大潮期ニ約3節、小潮期ニ約2節)ニ達シテ後流速ヲ減ジ、轉流後約3.5時ニ流速最弱(憩流又ハ逆流ヲ見ルコトアリ)トナリ、其ノ後再ビ南流ノ速度ヲ増シ、轉流後4—4.5時ニ第2回ノ最強流速(大潮期ニ3—4節、小潮期ニ約2節)ニ達シテ後流速ヲ減ジ、轉流後約6時ニ北流ニ轉ズ。北流ハ高潮後1.5—2時ニ始リ、轉流後1—1.5時ニ第1回ノ最強流速(大潮期ニ約3節、小潮期ニ2—3節)ニ達シテ後、流速ヲ減ジ、轉流後3—3.5時ニ少憩又ハ逆流シテ後再ビ北流ノ速度ヲ増シ、轉流後約5時ニ第2回ノ最強流速(大潮期ニ3—4節、小潮期ニ2—3節)ニ達シ、轉流後約6時ニ至リテ南流ニ轉ズ。

早瀬瀬戸 北流ハ低潮前約1時ニ始リ、約6時間流ル。而シテ轉流後約1.5時ニ最強流速(最狭部ニ於テハ大潮期ニ約4節、小潮期ニ約3節)ニ達ス。南流ハ高潮前1—2時ニ始リ約6時間流ル。而シテ轉流後2—3時ニ最強流速(最狭部ニ於テハ大潮期ニ約4節、小潮期ニ約3節)ニ達ス。

那沙美瀬戸、大野瀬戸及宮島瀬戸ニ於テハ北東及南西ニ流レ吳港ニ於ケル高低潮時ノ頃ニ轉流シ、大潮期ニ於ケル流速ハ大野瀬戸及那沙美瀬戸ニ於テ1—1.5節、宮島瀬戸ニ於テ約1節ニ達ス。

諸島水道 ミルガ瀬戸ニ於テハ北流(南流)ハ附近ノ低潮(高潮)後約50分ヨリ高潮(低潮)後約50分迄流ル。一般ニ南流ハ常ニ略6時間ヅツ流レ午前ト午後トノ流速略相等シキモ、北流ニハ少シク不等アリ。夏季大潮期ニハ午後ノ北流ハ午前ノ北流ヨリモ流續時間長ク(午後ハ約6.5時間、午前ハ約5.5時間)、且流速ハ約2節強シ。冬季大潮期ニハ之ニ反ス。流速最強部ニ於ケル平均最強流速ハ大潮期ニ南流北流共ニ約4.5節ナリ。但シ最強流速ハ時ニ6節ニ達スルコトアリ。毎日ノ流向ヲ求ムルニハ次ノ如クスベシ(潮時潮高表參照)。

北流: 吳ノ低潮時+0^h 25^m 至 高潮時+0^h 25^m

南流: " 高潮時 " " 低潮時 "

串ヶ瀬瀬戸ニ於テハ「ミルガ」瀬戸ニ於ケルヨリモ約10分早ク轉流シ、流速ハ「ミルガ」瀬戸ト大差ナシ。又イガイ瀬戸ニ於テハ「ミルガ」瀬戸ニ於ケルヨリモ約10分遅ク轉流シ、流速ハ「ミルガ」瀬戸ト大差ナシ。

怒和島水道ニ於ケル潮流ノ性質ハ諸島水道ニ於ケルト略同様ナリ。但シ「ミルガ」瀬戸ニ於ケルヨリモ約20分遅ク轉流シ、流速最強部ニ於ケル流速ハ「ミルガ」瀬戸流速最強部ニ於ケルト略相等シ。最強流速ハ時ニ6節以上ニ達スルコトアリ。毎日ノ流向ヲ求ムルニハ次ノ如クスベシ(潮時潮高表參照)。

北流: 吳ノ低潮時+0^h 45^m 至 高潮時+0^h 45^m

南流: " 高潮時 " " 低潮時 "

クダコ水道 クダコ水道ニ於ケル潮流ノ性質及流速ハ諸島水道ニ於ケルト略同様ナリ。但シ「ミルガ」瀬戸ニ於ケルヨリモ約50分遅ク轉流シ、最強流速ハ時ニ6.5節ニ達スルコトアリ。毎日ノ流向ヲ求ムルニハ次ノ如クスベシ(潮時潮高表參照)。

北流: 吳ノ低潮時+1^h 15^m 至 高潮時+1^h 15^m

南流: " 高潮時 " " 低潮時 "

釣島水道中央部ニ於テハ北流ハ附近ノ低潮後約2時50分ヨリ次ノ高潮後約2時20分迄流レ、南流ハ高潮後約2時20分ヨリ次ノ低潮後約2時50分迄流ル。故ニ轉流時ハ諸島水道ニ於ケルヨリモ約1.5—2時間遅シ。最強流速ハ3.5節ニ達ス。然レドモ時トシテハ流向及流速ハ著シク異ルコトアリ。毎日ノ流向ヲ求ムルニハ次ノ如クスベシ(潮時潮高表參照)。

北流: 吳ノ低潮時+2^h 20^m 至 高潮時+1^h 55^m

南流: " 高潮時+1^h 55^m " 低潮時+2^h 20^m

但シ水道北側ニ於テハ中央部ニ於ケルヨリモ數十分早ク轉流ス。又關戸瀬戸ニ於テハ約2時間早ク轉流ス。

「クダコ」水道附近ノ潮流ニ就テハ内海潮流圖(海圖6025號)ヲ參照スベシ。

三津濱港 興居島高濱間水道ニ於テハ怒和島水道ト略同時ニ轉流ス。即チ釣島水道ニ於ケルヨ

リモ約1時間乃至1時50分早ク轉流ス。最强流速5節ニ達スルコトアリ。
大島瀬戸 潮流ノ性質ハ諸島水道ニ於ケルト大差ナシ。瀬戸最狭部ノ中央ニ於テハ低潮後約0時20分ヨリ高潮後約0時20分迄ハ東流シ、高潮後約0時20分ヨリ低潮後約0時20分迄ハ西流ス。毎日ノ流向ヲ求ムルニハ次ノ如クスベシ(潮時潮高表参照)。

東流: 吳ノ低潮時-0^h 25^m 至 高潮時-0^h 25^m

西流: ” 高潮時 ” ” 低潮時 ”

瀬戸ノ狭部ニ於テハ最强流速7節ニ達スルコトアリ。内海潮流圖(海圖6025號)参照。
伊豫灘 速吸瀬戸北口ヨリ釣島水道附近ニ至ル伊豫灘ニ於テハ北界諸島嶼附近ヲ除ク外ハ、一般ニ潮流ハ北東方及南西方ニ流レ、北東流ハ低潮後約2時ヨリ高潮後約2時ニ、南西流ハ高潮後約2時ヨリ低潮後約2時ニ至ル。然レドモ實際ノ轉流時ハ東方ニ行クニ從ヒテ遅レ、青島附近ニ於ケル轉流時ハ速吸瀬戸附近ノ轉流時ヨリモ約1時間遅シ。灘ニ於ケル大潮期ノ最强流速ハ1-1.5節ナリ。又流速及流向ハ日ニ依リテ著シク異ルコトアリ。

屋島南側至祝島南側ノ海面ハ伊豫灘ヨリ大島瀬戸及周防灘ニ出入スル潮流ガ會合分流スル區域ニシテ潮流ハ廻轉性ヲ有ス。流速ハ大潮期ニ最強約1節ニシテ流向及流速ハ日ニ依リテ著シク異ルコトアルモ、其ノ概況ハ次ノ如シ。即チ、屋島附近ニ於ケル低潮ノ頃ハ大島瀬戸ノ西流ノ末期及周防灘ノ東流ノ末期ニシテ、此ノ時伊豫灘東部中央線附近ニ於テハ南西流ノ最强時ヲ少シク過ギ、屋島南側至祝島南側ニ於テハ南西方ニ微速ヲ以テ流ル。時ヲ經ルニ從ツテ流向ハ右方ニ轉ジ、大島瀬戸ノ東流及周防灘ノ西流勢ヲ得ルヤ、屋島、祝島間ニ於テハ北方ニ、祝島南側ニ於テハ北西方ニ流ル。屋島附近ニ於ケル低潮後約3時ハ周防灘ノ西流及大島瀬戸ノ東流ガ最強ノ頃ニシテ、伊豫灘東部中央線ニ沿フテハ北東流ヲ始テ後約1時ナリ。此ノ時ニ屋島附近ニ於ケル潮流ハ最強ナリ。其ノ後、大島瀬戸及周防灘ノ流速衰へ、伊豫灘東部ニ於テ流速ヲ増スヤ、屋島南側至祝島南側ノ海面ニ於ケル流向ハ次第ニ右ニ轉ジ、高潮後約30分ニハ大島瀬戸及周防灘ニ於テ轉流シ、流速最モ微弱ナリ。次デ大島瀬戸ノ西流及周防灘ノ東流勢ヲ得ルヤ、屋島至祝島附近ノ海面ニ於テハ南方ニ流レ、高潮後約3時ニ流速最強トナル。其ノ後、流向ハ尙右方ニ轉ジ、低潮ノ頃ニハ南西方ニ向フ。

祝島ヨリ速吸瀬戸中央ニ向ツテ引ケル一線以西、速吸瀬戸關崎ト姫島トヲ結ブ一線以東ノ海面ニ於テハ、潮流ハ北北西及南南東ニ流レ、速吸瀬戸ニ於ケルト略同時ニ轉流シ、流速ハ速吸瀬戸ヨリ北方ニ行クニ從ツテ減ジ、姫島附近ニ於ケル大潮期ノ最强流速ハ1-1.5節ナリ。此ノ轉流時ハ地方ノ高低潮後1時乃至1時20分ニ相當ス。

龜川港 潮流ハ微弱ニシテ流速及流向ハ不定ナリ。

周防灘 一般ニ漲潮流ハ西方ニ、落潮流ハ東方ニ流レ、高低潮後約40分ニ轉流スレドモ、下關海峡附近ヲ除ケバ流速小ニシテ最強1.5節ヲ超エズ、流速及流向ハ日ニ依リテ著シク異ルコトアリ。

下關海峡東口附近ニ於テハ周防灘ノ中央部ニ於ケルヨリモ著シク遅ク轉流ス。即チ周防灘中部ノ轉流時ニ比スレバ、部崎ノ南東約4哩ノ點ニ於テハ約1時遅ク、部崎南東方常用航路附近ニ於テハ1-1.5時遅ク、早瀬瀬戸ニ於テハ約3時遅ク轉流ス。

周防灘北側ノ諸灣ニ於テハ漲潮流ハ灣内ニ落潮流ハ灣外ニ向ヒ、高低潮時ノ頃ニ轉流ス。

姫島 姫島水道ニ於ケル轉流時ハ姫島ノ北東側ニ於ケルヨリモ約2時早ク轉流ス。即チ西流ハ低潮前約1.5時ヨリ高潮前約1.5時ニ、東流ハ高潮前約1.5時ヨリ低潮前約1.5時ニ至リ、大潮期ニハ最强流速3-4節ニ達ス。

上關海峡 漲潮流ハ東方ニ落潮流ハ西方ニ流レ、轉流時ハ大島瀬戸ニ於ケルヨリモ約1時遅ク、最强流速ハ3.5節ニ達スルコトアリ。

地名	位置		平均間高	大潮升	小潮升	平均水面	標準港		改正數	
	緯度	經度					地名	頁	潮時	潮高
	N	E	h m	m	m	m	潮時: 中央標準時(9 ^h E)			
	°	°						h m		
* 青濱(部崎ノ南西方)	33 57	131 1	8 51	3.7	2.7	2.1	吳	29	- 0 40	1.08
岩黒	33 58	130 59	9 0	3.6	2.7	2.1	”	”	- 0 30	1.07
下關港一壇之浦	33 58	130 57	8 57	2.5	1.9	1.4	下關	35	0 0	1.00
門司港	33 57	130 58	8 59	2.3	1.7	1.3	”	”	+ 0 5	0.90
海 伊崎	33 57	130 55	9 11	2.2	1.6	1.3	”	”	+ 0 15	0.88
田ノ首	33 56	130 55	9 22	1.7	1.3	1.0	”	”	+ 0 25	0.67
竹ノ子島一南風泊	33 57	130 52	9 42	1.3	1.0	0.8	”	”	+ 0 45	0.51
若松港	33 55	130 49	9 56	1.3	1.0	0.8	”	”	+ 1 0	0.51

下關海峡 早瀬瀬戸ニ於テハ下關港(壇之浦)ノ略高潮時ニ西流最モ強ク、略低潮時ニ東流最モ強シ。而シテ高低潮時ノ略中央ハ潮流最モ弱キ時トス。然レドモ午前ト午後トノ東西兩流ハ共ニ同様ノ不等アリ。春秋大潮期ニハ東西兩流共ニ約6時間ヅツ流レ(壇之浦ノ低潮前約3時及低潮後約3時ニ轉流)、最强流速ハ共ニ約6.5節ナリ。夏季大潮期ニハ午後ノ東流ハ約7時間(低潮前3.5時ヨリ低潮後3.5時迄)、午後ノ西流ハ約7時間(低潮後3.5時ヨリ10.5時迄)流レ、最强流速ハ共ニ7節以上ニ達スレドモ、午前ノ東西流ハ約5時間流レ最强流速ハ共ニ4-5節ナリ。冬季大潮期ニハ夏季大潮期ニ於ケルト午前ト午後トヲ換フ。又夏冬小潮期ニハ約6時間ヅツノ東西流アレドモ(最强流速4.5-5節)、春季小潮期ニハ夜ノ東西流ハ共ニ7-8時間流レ(最强流速共ニ約5節)、晝ノ東西流ハ流續時間甚ダ短ク、稀ニハ晝間ニ潮流轉換セズ、1日中ニ2回ノ轉流ノミヲ見ルコトアリ。秋季小潮ニハ之ニ反ス(潮流轉換時及流速表参照)。

門司港ニ於テハ早瀬瀬戸ノ西流期間(初期1時間ヲ除ク)ニハ時計ノ針ト反對ニ流ルル環流ヲ生ズ。

大瀬戸中央部ニ於ケル轉流時ハ早瀬瀬戸ニ於ケルヨリモ約10分遅ク、最强流速(彦島山底ノ鼻東方航路附近ニ生ズ)ハ早瀬瀬戸ノ最强流速ノ約0.7倍ナリ。**小瀬戸**ニ於ケル轉流時ハ早瀬瀬戸ニ於ケルヨリモ約30分早ク、最强流速ハ5節以上ニ達スルコトアリ。

六連島南西ニ於テハ早瀬瀬戸ニ於ケルヨリモ0-0.5時遅ク轉流シ、**六連島東方航路**附近ニ於テハ早瀬瀬戸ヨリモ0.5-1時遅ク轉流シ、流速ハ共ニ1.5節ヲ超エズ。

東口部崎南東方常用航路附近ニ於テハ早瀬瀬戸ニ於ケルヨリモ1-1.5時早ク轉流ス。

海峡内ニ於ケル潮流ハ甚ダ複雑ナリ、内海潮流圖(海圖6025號)ヲ参照スベシ。

東口部崎及西口竹ノ子島臺場鼻ニ潮流信號所アリ、東流及西流ヲ各3期ニ分チテ信號ス(東洋燈臺表参照)。

豊 後 水 道

潮汐ノ性質ハ東京海灣ニ於ケルト略同様ナリ。
一般ニ潮流ハ南北ニ向ヒ、北流(南流)ハ低潮(高潮)後2-3時ヨリ次ノ高潮(低潮)後2-3時迄流レ、狭水道ニ於テハ流速3-4節ニ達スル所アリ。

Table with columns: 地名, 位置 (緯度, 經度), 平均間高, 大潮升, 小潮升, 平均水面, 標準港 (地名, 頁), 改正數 (潮時, 潮高). Includes entries like 佐賀關港, 津久見港, etc.

佐賀關港 速吸瀬戸中央ニ於テハ佐伯灣ノ低潮後約3時0分ヨリ高潮後約3時0分迄ハ北方ニ、高潮後約3時0分ヨリ低潮後約3時0分迄ハ南方ニ流ル。毎日ノ流向ヲ求ムルニハ次ノ如クスベシ。

北流: 吳ノ低潮時+0^h 20^m 至 高潮時+0^h 20^m

南流: " 高潮時 " " 低潮時 "

最強流速ハ時ニ6節ニ達スルコトアリ。

速吸瀬戸東部及關崎高島間ニ於テハ速吸瀬戸中央ニ於ケルヨリモ數十分早ク轉流シ、最強流速5-7節ニ達スルコトアリ。

本 洲 北 西 岸

日潮不等甚ダ著シク、1日1回潮トナルコトアリ。潮時ノ不等ハ低潮ヨリモ高潮ニ著シク、潮高ノ不等ハ之ニ反ス。又高キ高潮ノ次ニ低キ低潮起ル。夏季大潮期ニ於テハ午前ノ高潮時ハ甚シク遅レ、午後ノ高潮ハ早ク起リ、又午後ノ高潮ハ最高ニシテ、之ニ次グ夜ノ低潮最低ナリ。冬季大潮期ニハ之ニ反ス。又此ノ低キ低潮ハ春夏ニハ夜間ニ、秋冬ニハ晝間ニ起ルヲ常トス。平均水面ハ3月ニ最低8月ニ最高ニシテ、其ノ差約0.3米ナリ。平均水面ノ升降ハ潮汐ノ升降ト匹敵スルヲ以テ、夏季ノ最低潮面ハ春季ノ最高潮面ト略同一ノ高サトナル所アリ。

潮流ハ一般ニ微弱ニシテ、風向等ニ支配セラレ不規則ナリ。

Table with columns: 地名, 位置 (緯度, 經度), 平均間高, 大潮升, 小潮升, 平均水面, 標準港 (地名, 頁), 改正數 (潮時, 潮高). Includes entries like 吉母, 特牛, 油谷灣, etc.

Table with columns: 地名, 位置 (緯度, 經度), 平均間高, 大潮升, 小潮升, 平均水面, 標準港 (地名, 頁), 改正數 (潮時, 潮高). Rows include 伏木港, 直江津港, 新潟港, 佐渡 (小木港, 兩津港, 眞野灣一二見), 加茂港, 土崎港, 船川港, 岩崎, 深浦港, 小泊灣.

油谷灣 角島ノ北西4哩沖ニ於テハ漲潮流(落潮流)ハ南南西(北北東)ニ向ヒ低潮(高潮)後約2時ニ流速最強ニシテ大潮期ニ於ケル最強流速約1.5節ナルガ如シ。然レドモ附近ニハ北東ニ向ツテ流ルル海流アリ北東流ハ11時間、南西流ハ1時間ニ過ギザルヲ驗シタルコトアリ。

濱田港 約12分ヲ週期トスル著シキ海面ノ升降アリ、其ノ差0.2米以上ニ達スルコト稀ナラス。

美保灣 境港ニ於テハ潮流ハ低潮後約3時ヨリ高潮後約3時迄西ニ、高潮後約3時ヨリ低潮後約3時迄東ニ流レ、流速2節ニ達スルコトアリ。

隱岐 島ノ附近ニ於テハ一般ニ漲潮流ハ北東ニ、落潮流ハ南西ニ流レ、略高低潮時ニ轉流スレドモ、流速小ニシテ不規則ナリ。島前島後間ノ水道ニ於テ夏季ニ終日南流スルヲ驗シタルコトアリ。

舞鶴港 16分、約75分、約90分等ノ週期ヲ有スル極メテ顯著ナル海面ノ升降アリ。暴風ノ際ニハ其ノ升降0.9米ニ達スルコトアリ。

敦賀港 57分、約65分、10分等ノ週期ヲ有スル著シキ海面ノ升降アリ、其ノ升降0.2米ニ達スルコトアリ。

本 洲 北 岸

日潮不等ハ稍小ナレドモ、稀ニ1日1回潮トナルコトアリ。潮時ノ不等ハ高潮ニ著シクシテ低潮ニ微小ナレドモ、潮高ノ不等ハ高潮ニ甚ダ小ニシテ低潮ニ大ナリ。而シテ高キ高潮ノ次ニ低キ低潮起ル。夏季大潮期ニハ午前ノ高潮ハ早く起リテ午後ノ高潮時ハ遅レ、又晝ノ低潮最モ低シ。冬季ニハ之ニ反ス。又此ノ高キ高潮ハ春季ニハ午前ニ、秋季ニハ午後ニ起ルヲ常トス。平均水面ハ3月ニ最低8月ニ最高ニシテ、其ノ差約0.3米ナリ。

津輕海峡 津輕海峡ノ流ハ海流及潮流ノ合成ナルモ、大勢ハ殆ド海流ニ支配セラレ、潮時ニ

依リテ流速ニ強弱アルノミナリ。海峡ノ中央線ニ沿フテハ日週潮流ハ半日週潮流ヨリモ著シク流速大ニシテ潮流ハ1日ニ1回流向ヲ轉ズルニ過ギザルコト多ク、只太陰ガ赤道附近ニ在ル頃(毎月2回)數日間ハ1日ニ4回流向ヲ轉ズ。但シ實際ニハ海峡ヲ通ジテ西ヨリ東ニ流ルル海流ハ一般ニ潮流ヨリモ流速大ニシテ海水ハ殆ド常ニ東流シ流速ニハ1日ニ1回ノ最強ト1回ノ最弱トアリ、太陰ガ赤道附近ニ在ル頃ニノミ1日ニ2回ノ最強ト2回ノ最弱トヲ見ル。最強流速ハ汐首岬ト大間崎トノ一線及白神岬ト龍飛崎トノ一線ニ於テ6節ヲ超ユルコトアリ。又稀ニ短時間西流ヲ見ルコトアリ。海峡中央線上ニ於ケル毎日ノ海潮流最強及最弱ノ概略ノ時刻ハ Manila Harbour ノ高低潮時(潮時潮高表参照)ヨリ次ノ如クニシテ求メ得ベシ。

流速最強時(中央標準時) = Manila 低潮時-4^h

” 最弱時(”) = ” 高潮時-4

汐首岬ト大間崎トノ中央ノ海面及白神岬ト龍飛崎トノ中央ノ海面ニ於ケル毎日ノ海潮流ノ流速ノ概値ハ Manila Harbour ノ潮高(潮時潮高表参照)ヨリ次ノ如クニシテ求メ得ベシ、但シハ東流、一ハ西流ヲ示ス。

Table with columns: 地名, 潮高(米), 流速(節). Rows include Manila, 汐首岬大間崎間, 白神岬龍飛崎間.

又偏東風連吹スルトキハ流速減退シ、偏西風連吹スルトキハ流速増加スルモ、其ノ影響1節ニ達スルコト稀ナリ。

龍飛崎ト大間崎トノ一線以南、大間崎ト尻矢崎トノ一線以南、白神岬ト氣無山トノ一線以北及汐首岬ヨリ正東ニ引ケル一線以北ハ反流區域ニシテ、海峡中央部ニ於ケル本流流速ノ強弱及潮時ニ依リテ其ノ流向流速ノ變化大ナリ。

尻矢崎附近ハ流況ノ變化大ニシテ之ヲ詳ニスルヲ得ザルモ、尻矢崎ト惠山岬トノ一線以西ハ反流區域ヲ成シ西流スルモ、以東ハ常ニ東流スルモノノ如シ。

海峡北側ノ潮汐ニ關シテハ北海道南岸ヲ見ヨ。

陸奥海灣ニ於テハ漲潮流ハ灣内ニ落潮流ハ灣外ニ向ヒ、高低潮後間モナク轉流シ流速微弱ナリ。

Table with columns: 地名, 位置 (緯度, 經度), 平均間高, 大潮升, 小潮升, 平均水面, 標準港 (地名, 頁), 改正數 (潮時, 潮高). Rows include 龍飛崎, 三既, 大間, 大畑, 青森港, 茂浦港, 大湊港*.

大湊港 約40分ヲ週期トスル極メテ著シキ海面ノ升降アリ、其ノ升降0.3米ニ達スルコトアリ。

九州北岸

日潮不等ハ左程著シカラズ。高潮時ニハ稍日潮不等アレドモ低潮時ニハ殆ド之ヲ見ズ。之ニ反シ潮高ノ不等ハ高潮ニ甚ダ小ニシテ低潮ニ大ナリ。夏季大潮期ニ於テハ午前ノ高潮時早マリ午後ノ高潮時遅レ、又午後ノ低潮最モ低シ。冬季大潮期ニハ之ニ反ス。又此ノ低キ低潮ハ春季ニハ夜間ニ、秋季ニハ晝間ニ起ルヲ常トス。

西部沿岸沖合ニ於テハ東流(西流)ハ低潮(高潮)後約3時ヨリ高潮(低潮)後約3時迄流レ、狭水道ニ於テハ流速2-3節ニ達ス。東部沖合ニ於テハ一般ニ北東流(南西流)ハ低潮(高潮)後約4時ヨリ高潮(低潮)後約4時迄流ルレドモ流速大ナラズシテ不規則ナリ。對馬附近ニ於テハ漲潮流(落潮流)ハ南流(北流)シ略高低潮時ニ轉流スルモ、附近ニハ常ニ日本海ニ向フ北向海流(流速1-1.5節)アルヲ以テ、南流ハ勢ヲ殺ガレ距岸5哩以外ノ處ニ於テハ海水ハ常ニ北方ニ流ル。

Table with columns: 地名, 位置 (緯度, 經度), 平均間高, 大潮升, 小潮升, 平均水面, 標準港 (地名, 頁), 改正數 (潮時, 潮高). Rows include 岩屋, 神湊, 博多港, 呼子港, 假屋港, 伊萬里灣, 壹岐, 對馬, etc.

呼子港 約12分ヲ週期トスル海面ノ升降アリ、其ノ升降0.3米ニ達スルコトアリ。竹敷港 大船越瀬戸ニ於テハ南流ハ高潮後約4.5時ニ北流ニ、北流ハ低潮後約3時ニ南流ニ轉ジ、流速4節ニ達スルコトアリ。

五島列島

潮汐ノ性質ハ九州西岸ト殆ト同様ナリ。五島列島ニ於テハ潮流ハ一般ニ北西及南東ニ流レ、北西流(南東流)ハ低潮(高潮)後1-2時ヨリ高潮(低潮)後1-2時迄流レ、狭水道ニ於テハ流勢甚ダ強烈ナリ。

Table with columns: 地名, 位置 (緯度, 經度), 平均間高, 大潮升, 小潮升, 平均水面, 標準港 (地名, 頁), 改正數 (潮時, 潮高). Rows include 宇久島, 中通島, 若松瀬戸, 福江港, 富江港, 男女群島, etc.

有川灣 平島附近ニ於テハ潮流ハ南北ニ流レ、最強流速約5節ニ達ス。若松瀬戸 最強流速ハ瀧河原瀬戸ハ6.5節、奈留瀬戸ハ5.5節、田ノ浦瀬戸ハ7節ニ達ス。玉之浦 上曾根及西曾根諸險附近ニ於ケル潮流ハ、小潮期ニアリテハ時トシテ南東流ハ高潮後4時ニ北西流ハ低潮後4時ニ始リ、此ノ間隙ハ大潮期ニ近ヅクニ從ヒテ短縮シ、該期ニ至レバ兩流共各高低潮後1.5-2時ニ始ルモノノ如シ。

九州西岸

日潮不等ハ左程著シカラズ、常ニ1日ニ2回ノ高潮ト2回ノ低潮トヲ生ズ。而シテ潮時ノ不等ハ高潮ニ大ニシテ、潮高ノ不等ハ低潮ニ大ナリ。又低キ低潮ノ次ニ高キ高潮トナル。而シテ

此ノ低キ低潮ハ一般ニ春季ニハ夜間、夏季ニハ午後、秋季ニハ晝間、冬季ニハ午前ニ起ルヲ常トス。平均水面ハ2月ニ最低8月ニ最高ニシテ、其ノ差約0.4米ニ達ス。

外海ニ面スル沿岸ニ於テハ一般ニ潮流ハ海岸ニ沿ヒテ南北ニ向ヒ、北流(南流)ハ低潮(高潮)後2-3時ヨリ高潮(低潮)後2-3時迄流レ、狭水道等ニ於テハ流速強勢ナリ。大村灣、島原海灣、八代海等ノ海灣ニ於テハ漲潮流ハ灣首ニ落潮流ハ灣外ニ向ヒ略高低潮時ニ轉流シ灣口ニ於テハ流速甚ダ大ナリ。

Table with columns: 地名, 位置 (緯度, 經度), 平均間隙, 大潮升, 小潮升, 平均水面, 標準港 (地名, 頁), 改正數 (潮時, 潮高). Includes entries for 平戸瀬戸, 大村, 島原, etc.

Table with columns: 地名, 位置 (緯度, 經度), 平均間隙, 大潮升, 小潮升, 平均水面, 標準港 (地名, 頁), 改正數 (潮時, 潮高). Includes entries for 三角港, 柳ノ瀬戸, 八代海, etc.

平戸瀬戸 大島瀬戸及白岳瀬戸ニ於テハ東流(西流)ハ低潮(高潮)後約3時ヨリ高潮(低潮)後約3時迄流レ、後者ニ於テハ流速3節ニ達ス。平戸瀬戸ニ於テハ北流(南流)ハ低潮(高潮)後約2時ヨリ高潮(低潮)後約2時迄流レ、最強流速6.5節ニ達ス。生月瀬戸ニ於テハ北流(南流)ハ低潮(高潮)後約3時ヨリ高潮(低潮)後約3時迄流レ、最強流速3.8節ニ達ス。佐世保港 約64分、約83分等ノ週期ヲ有スル著シキ海面ノ升降アリ、0.2米ニ達スルコトアリ。大村港 針尾瀬戸ニ於ケル潮流ハ強烈ニシテ、南流(北流)ハ佐世保ノ高潮(低潮)時ノ頃ニ流速最強ナリ。而シテ佐世保ノ相次グ高低潮時ノ中央前約30分ニ轉流ス。松島港 松島水道ニ於テハ北流(南流)ハ低潮(高潮)後約0.5時ヨリ高潮(低潮)後約0.5時迄流レ流速2.2節ニ達ス。長崎港 約32分、約36分等ヲ週期トスル極メテ顯著ナル海面ノ升降アリ、其ノ升降0.6米ニ達スルコト稀ナラズ。方言ニテ之ヲ「アビキ」ト稱ス。最モ顯著ナル「アビキ」ハ附近ニ2節ノ低氣壓アリテ、等壓線ガ著シク屈曲セル時ニ起ルヲ常トス。口之津港 早崎瀬戸ニ於テハ東流(西流)ハ低潮(高潮)後約1時ヨリ高潮(低潮)後約1時迄流レ、最強流速7節ニ達ス。島原海灣 漲潮流ハ灣首ニ落潮流ハ灣外ニ向ヒ略高低潮時ニ轉流シ、流速2-3節ニ達スル所アリ。三角港 藏々瀬戸、三角ノ瀬戸及附近ノ瀬戸ニ於テハ漲潮流ハ北方ニ落潮流ハ南方ニ流レ、略高低潮時ニ轉流シ、狭水道ニ於テハ流速2-3.5節ニ達ス。柳ノ瀬戸 大戸ノ瀬戸ニ於テハ北西流ハ低潮前1-1.5時ヨリ低潮後4.5-5時ニ、南東流ハ高潮前約1-1.5時ヨリ高潮後約4.5-5時ニ至ル。最強流速ハ約1.5節。八代海 柳ノ瀬戸及大戸ノ瀬戸ヲ除ケバ一般ニ漲潮流ハ北方ニ落潮流ハ南方ニ流レ略高低潮時ニ轉流シ、南部諸水道ニ於テハ流勢大ナリ。牛深港 長島海峽及黒瀬戸ニ於テハ漲潮流ハ北方ニ落潮流ハ南方ニ流レ八代海ノ略高低潮時ニ轉流シ、最強流速ハ前者ニ於テハ8節、後者ニ於テハ6.8節ニ達ス。中河原浦 中瀬浦灣口附近ノ潮流ハ夏季ハ極メテ不規則ニシテ、時トシテ終日南流又ハ北流ノミヲ見ルコトアリ。飯海峽中瀬附近ニ於ケル潮流ハ中河原浦ノ高低潮後1-2時ニ轉流ス。

九州南岸

潮汐ノ性質ハ九州西岸ト大差ナシ。

大隅海峡ニ於テハ漲潮流ハ西方ニ落潮流ハ東方ニ向ツテ流レ高低潮後〇-1時ニ轉流シ佐多岬附近ニ於テハ最強流速3節ニ達ス。然レドモ本海峡ニハ東流スル海流アリテ潮流ヲ壓シ沿岸ヲ除ク外ハ海水ハ殆ド常ニ東流スルモノノ如シ。

鹿兒島灣ニ於テハ漲潮流ハ灣首ニ落潮流ハ灣外ニ向ツテ流レ高低潮後〇-0.5時ニ轉流シ、狹部ニ於テハ最強流速2節ニ達ス。

Table with columns: 地名, 位置 (緯度, 經度), 平均間高, 大潮升, 小潮升, 平均水面, 標準港 (地名, 頁), 改正數 (潮時, 潮高). Rows include 坊ノ津, 山川港, 鹿兒島港, 牛根麓.

九州東岸

潮汐ノ性質ハ東海灣ト略同様ニシテ日潮不等ハ稍少シ。夏季大潮ノ兩低潮共ニ平均水面下ニ降ル。平均水面ハ2月最低8月最高ニシテ、其ノ差約0.3米ナリ。

一般ニ漲潮流ハ南西ニ落潮流ハ北東ニ流レ、略高低潮時ニ轉流スレドモ流速微弱ニシテ不定ナリ。但シ冬季ノ驗測ニ依レバ、距岸數哩外ハ北東ニ流ルル海流アリ (流速約1節)、潮流ヲ壓シ海水ハ常ニ北東ニ流ル。

Table with columns: 地名, 位置 (緯度, 經度), 平均間高, 大潮升, 小潮升, 平均水面, 標準港 (地名, 頁), 改正數 (潮時, 潮高). Rows include 大泊灣, 有明灣, 外ノ浦, 油津, 内海港, 美々津, 細島港, 土々呂港, 猪之串港, 米水津港.

内海港 10-12分ヲ週期トスル海面ノ升降アリ、其ノ升降0.4米ニ達スルコトアリ。

細島港 約19分ノ週期ヲ有スル極メテ規則正シキ海面ノ升降アリ、平穩ノ日ト雖モ其ノ升降0.2米ニ達スルコトアリ、暴風ノ際ニハ0.6米以上ニ及ブコトアリ。

南西諸島

日潮不等ハ顯著ナラズシテ1日1回潮トナルコト稀ナリ。潮時ノ不等ハ高潮ニ、潮高ノ不等ハ低潮ニ著シク高キ高潮ノ次ニ低キ低潮起ル。夏季ノ大潮ニハ午前ノ高潮(7時頃)ハ早起リ午後ノ高潮ハ遅レ、高潮ノ高サハ午前午後ヨリモ稍高シ。又低潮時ニハ不等少キモ低潮ノ高サハ夜(午前1時頃)ハ高クシテ晝ハ著シク低シ。冬季大潮期ニハ之ニ反ス。又此ノ低キ低潮ハ春季ニハ午後、秋季ニハ午前ニ起ルヲ常トス。平均水面ハ4月最低8月最高ニシテ、其ノ差約0.4米ニ達ス。

潮流ハ甚ダ複雑ニシテ且不规则ナリ。種子島附近ニ於テハ一般ニ西方及東方ニ流レ、西流(東流)ハ低潮(高潮)後〇-1.5時ヨリ高潮(低潮)後〇-1.5時迄流ルレドモ海流ノ影響ヲ受ケ海水ノ流動ハ不规则ナリ。種子島附近ヲ除ク外ハ一般ニ諸島間ヲ北西及南東ニ流レ、海流ノ影響ヲ受ケザル所ニ於テハ、北西流(南東流)ハ低潮(高潮)後1.5-3時ヨリ高潮(低潮)後1.5-3時迄流レ、狹水道ニ於テハ流勢強烈ナリ。島嶼ノ北西岸及南東岸ニ於テハ潮流不规则ナリ。臺灣ト先島群島間ニ於テハ北向海流(流速1.5-2節)アリ、又本區域北部特ニ大島以北ニ於テハ北東乃至東ニ流ルル強海流(流速2-4節)アルヲ以テ、此等ノ區域ニ於テハ海水ノ流動ハ不规则ニシテ、規則正シキ潮流ハ沿岸ニ於テノミ感ゼラル。

Table with columns: 地名, 位置 (緯度, 經度), 平均間高, 大潮升, 小潮升, 平均水面, 標準港 (地名, 頁), 改正數 (潮時, 潮高). Rows include 種子島, 屋久島, 口永良部島, 土噶喇群島, 奄美大島, 喜界島.

地名	位置		平均間高	大潮升	小潮升	平均水面	標準港	改正數			
	緯度	經度						潮時	潮高		
	N	E	h m	m	m	m	地名	頁	潮時		
德之島—山村灣	27 52	128 58	6 26	1.9	1.4	1.1	那覇	59	- 0 30		
沖永良部島—和泊	27 24	128 40	6 24	1.8	1.4	1.1	"	"	- 0 30		
沖繩群島	伊平屋島—我喜屋*	27 3	127 58	6 43	1.8	1.4	1.1	"	"	- 0 10	
		運天港	26 40	128 1	6 45	1.9	1.4	1.1	"	"	- 0 5
		瀬底	26 38	127 53	7 5	1.9	1.5	1.1	"	"	+ 0 10
		沖那覇港	26 12	127 40	6 51	2.0	1.5	1.2	"	"	0 0
島	中城灣—馬天港	26 11	127 47	6 22	2.0	1.5	1.2	"	"	- 0 30	
		大浦灣—楚久	26 33	128 2	6 15	2.0	1.5	1.2	"	"	- 0 40
		慶良間海峡—座間味*	26 13	127 18	6 44	2.0	1.5	1.2	"	"	- 0 5
		久米島—儀間港*	26 20	126 44	6 42	2.0	1.5	1.2	"	"	- 0 5
大東島	25 49	131 14	6 31	1.6	1.3	1.0	"	"	- 0 35		
							潮時: 西部標準時(8h E)				
宮古島—宮古	24 48	125 17	6 49	1.8	1.4	1.1	那覇	59	- 0 55		
石垣島—石垣	24 20	124 10	6 39	1.7	1.3	1.0	"	"	- 1 0		
西表島—船浮港	24 20	123 44	6 54	1.7	1.3	1.0	"	"	- 0 45		
與那國島	24 25	123 0	6 29	1.6	1.2	1.0	"	"	- 1 5		

種子島 東岸及西岸は於テハ、漲潮流ハ南方ニ落潮流ハ北方ニ流ルルガ如キモ流速小ニシテ不定ナリ。種子島海峡ニ面スル沿岸ニ於テハ漲潮流(落潮流)ハ北方(南方)ニ向ヒ低潮(高潮)後0.5—1.5時ヨリ高潮(低潮)後0.5—1.5時迄流ル。然レドモ夏季ニハ同海峡ヲ南流スル海流アリ南流ハ北流ニ比シテ流速大ニシテ流續時間長キコトヲ驗測セシコトアリ。

屋久島 屋久島沿岸ニ於テハ漲潮流(落潮流)ハ地形ニ從ヒテ東岸ニ於テハ北方(南方)ニ、南岸及北岸ニ於テハ西方(東方)ニ向ヒ、低潮(高潮)後0—1.5時ヨリ高潮(低潮)後0—1.5時迄流レ東岸ニ於テハ流速大ナリ。西岸ニ於テハ流速微弱ニシテ不定ナルガ如シ。然レドモ夏季ニ北岸沖合ニ於テハ東方ニ、東岸沖合ニ於テハ南方ニ流ルル海流アリ東流及南流ハ西流及北流ニ比シテ流速大ニシテ流續時間長キコトヲ驗測セシコトアリ。

口永良部島 口永良部島西端附近ニ於テハ低潮(高潮)後約3時ヨリ高潮(低潮)後約3時迄北方(南方)ニ流ルレドモ、同島南岸東部ニ於テハ低潮(高潮)後0—1.5時ヨリ高潮(低潮)後0—1.5時迄海岸ニ沿ヒテ北西(南東)方ニ流ル。

大島海峡 西流(東流)ハ低潮(高潮)後約1.5時ヨリ高潮(低潮)後約1.5時迄流レ、流速甚ダ大ナリ。

請島水道 ニ於テハ高低潮後約1.5時ニ轉流ス。

喜界島 漲潮流(落潮流)ハ海岸ニ沿ヒテ南西(北東)方ニ流レ略高低潮時ニ轉流ス。最強流速約2節。

伊平屋島 附近ニ於テハ漲潮流(落潮流)ハ西方(東方)ニ流レ略高低潮時ニ轉流ス。然レドモ諸島間ヲ除ク外ハ流速小ニシテ不定ナリ。

慶良間海峡 慶良間列島ノ諸水道ニ於テハ北流(南流)ハ低潮(高潮)後3—4時ヨリ高潮(低

潮)後3—4時迄流レ、最強流速3節ニ達ス。渡名喜島附近ニ於テハ漲潮流(落潮流)ハ北流(南流)シ略高低潮時ニ轉流ス。
久米島 附近ニ於テハ北流(南流)ハ低潮(高潮)後約3時ヨリ高潮(低潮)後約3時迄流レ、沿岸ニ於テハ最強流速3.5節ニ達ス。

臺灣及附屬諸島

潮汐ノ性質ハ所ニ依リテ著シキ差違アリ。平均水面ハ1月最低8月最高ニシテ、其ノ差約0.3米ニ達ス。

北端 基隆附近ニ於テハ日潮不等甚ダ著シク、1日1回潮トナルコト多シ。而シテ潮時ノ不等ハ高潮ニ顯著ニシテ、潮高ノ不等ハ低潮ニ著シ。又低キ低潮ノ次ニ高キ高潮起ル。夏季大潮ニハ晝ノ高潮(10時頃)ハ早マリ夜ノ高潮ハ遅レ、午後ノ低潮(16時)最低ニシテ夜ノ高潮(22時)最高ナリ。冬季大潮ニハ之ニ反ス。又此ノ低キ低潮ハ春季ニハ夜間ニ、秋季ニハ晝間ニ起ルヲ常トス。三貂角至富貴角附近ノ潮流ハ東西ニ流レ、西流(東流)ハ低潮(高潮)後1—3時ヨリ高潮(低潮)後1—3時迄流ルレドモ、甚ダ不規則ニシテ流速及流續時間ハ時トシテ著シク異ルコトアリ。

北西岸及西岸 潮汐ノ性質ハ南西諸島ト略同様ナルモ潮升ハ一般ニ稍大ナリ。潮時ノ不等ハ高潮ニ著シケレドモ低潮ニハ殆ドナシ。之ニ反シ潮高ノ不等ハ高潮ニ小ニシテ低潮ニ大ナリ。夏季大潮ニハ晝ノ高潮(正午頃)ハ約30分早マリ夜ノ高潮ハ約30分遅レ、午後ノ低潮(18時)ハ午前ノモノニ比シテ遙ニ低シ。冬季大潮ニハ之ニ反ス。又此ノ低キ低潮ハ春季ニハ夜間ニ、秋季ニハ晝間ニ起ルヲ常トス。北西岸北部ニ於テハ一般ニ漲潮流ハ海岸ニ沿ヒテ南西方ニ流レ、澎湖水道ヲ北方ニ向ツテ流ルル漲潮流ト後龍港鹿港間ニ於テ相會シ、略高低潮時ニ轉流シ、落潮流ハ略反對ノ方向ニ流ル。然レドモ夏季ノ驗流ニ依レバ白沙岬(北緯25度2分)以南ニハ海岸ニ沿ヒテ北東方ニ流ルル海流アリ南西流ハ北東流ニ比シテ流續時間短ク流速小ニシテ、後龍港鹿港間ニ於テハ常ニ北向流アリ潮時ニ依リテ流速ヲ増減ス。西岸ノ距岸數哩以内ニ於テハ漲潮流(落潮流)ハ北方(南方)ニ流レ略高低潮時ニ轉流ス。然レドモ沖合ニハ澎湖水道ヲ北流スル海流アリ潮流ヲ壓シテ海水ハ終日北流スルコト多シ。

澎湖列島 附近ニ於テハ漲潮流ハ北方ニ落潮流ハ南方ニ流レ高低潮後0—1時ニ轉流シ、狭水道、岬角附近ニ於テハ流速甚ダ大ナリ。

南西岸 日潮不等極メテ顯著ニシテ1日1回潮トナルコトアリ。高低兩潮ニ於ケル潮時潮高ノ不等ハ共ニ著シキモ、潮時ハ低潮ニ潮高ハ高潮ニ於テ特ニ不等顯著ニシテ高キ高潮ノ次ニ低キ低潮起ル。夏季大潮ニハ午前ノ高潮最高ニシテ、之ニ次グ晝ノ低潮最低ナリ。冬季大潮ニハ之ニ反ス。又此ノ低キ低潮ハ春季ニハ夜間ニ、秋季ニハ晝間ニ起ルヲ常トス。一般ニ潮流ハ海岸ニ沿ヒテ北西及南東ニ流ル。而シテ北流スル海流ノ影響ヲ受ケ、北西流ハ流續時間長ク流速大ニシテ、高潮後約1時ニ憩流ス。又北部ニ於テハ潮流微弱ニシテ海流ノミトナル。

東岸 潮汐ノ性質ハ南西諸島ニ於ケルト殆ド同様ナリ。潮流微弱ニシテ海岸ヲ北流スル海流(流速1.5—2節)ノミヲ感ズ。

地名	位置		平潮均間高	平潮均間低	大潮升	小潮升	平均水面	標準港		改正數		
	緯度	經度						地名	頁	潮時	潮高	
	N	E	h m	h m	m	m	m	潮時: 西部標準時(8h E)		h m		
深澳灣 (概數)	25 8	121 49	9 5	..	0.8	0.7	0.6	基隆	65	- 0 45	0.90	
†基隆港—社寮島*	25 9	121 45	10 10 [8 40]	3 58 [4 20]	0.8 [0.9]	0.7 [0.1]	0.6	"	"	0 0	1.00	
淡水港*	25 11	121 26	11 22	..	3.0	2.4	1.7	馬公	71	- 0 15	1.19	
後龍港*	24 37	120 45	11 29	..	4.8	3.6	2.5	"	"	- 0 15	2.02	
塗葛堀港	24 11	120 29	11 35	..	4.0	3.3	2.2	"	"	- 0 5	1.75	
沙山	23 55	120 18	11 44	..	3.9	3.3	2.2	"	"	+ 0 5	1.66	
海口	23 42	120 10	11 44	..	3.1	2.6	1.7	"	"	+ 0 10	1.26	
布袋港*	23 23	120 9	11 1	..	1.9	1.6	1.1	"	"	- 0 35	0.71	
†國聖港	23 6	120 4	10 27 [21 50]	4 15 [4 35]	1.0 [1.2]	1.0 [0.1]	0.7	香港	133	+ 0 50	0.54	
†安平港	23 1	120 10	9 32 [21 5]	3 20 [4 10]	0.9 [1.0]	0.7 [0.1]	0.6	"	"	- 0 5	0.44	
†高雄港*	22 37	120 16	8 27 [20 15]	2 15 [3 45]	0.8 [1.0]	0.6 [0.2]	0.5	"	"	- 1 10	0.36	
†東港	22 28	120 27	8 22 [20 25]	2 10 [3 45]	0.8 [1.1]	0.7 [0.2]	0.6	"	"	- 1 10	0.42	
†車城	22 4	120 41	7 14 [19 15]	1 2 [2 35]	1.0 [1.3]	0.8 [0.3]	0.7	"	"	- 2 25	0.49	
†大板埕	21 58	120 45	6 49 [18 40]	0 37 [1 45]	1.2 [1.4]	0.9 [0.3]	0.8	"	"	- 2 50	0.61	
澎湖列島	吉貝島	23 44	119 36	11 42	..	3.5	2.9	2.0	馬公	71	+ 0 10	1.35
	牛公灣—小門嶼	23 39	119 31	11 50	..	3.5	2.9	2.0	"	"	+ 0 20	1.35
	澎湖島(馬公港)	23 33	119 34	11 30	..	2.7	2.2	1.6	"	"	0 0	1.00
	奎壁山	23 36	119 40	11 29	..	3.1	2.5	1.8	"	"	0 0	1.19
	桶盤嶼	23 31	119 30	11 35	..	2.7	2.2	1.6	"	"	+ 0 5	1.04
八罩列島—將軍澳嶼	23 22	119 31	11 25	..	1.9	1.6	1.1	"	"	- 0 5	0.65	
大嶼	23 13	119 25	11 34	..	1.8	1.6	1.1	"	"	+ 0 5	0.60	
紅頭嶼—八代灣	22 2	121 34	6 22	..	1.5	1.1	0.9	那霸	59	- 1 5	0.80	
火燒島—南寮灣	22 40	121 29	6 5	..	1.5	1.1	0.9	"	"	- 1 20	0.75	
加路蘭	22 50	121 11	6 9	..	1.5	1.2	0.9	"	"	- 1 15	0.75	
成廣澳	23 7	121 24	6 5	..	1.7	1.3	1.0	"	"	- 1 20	0.88	
蘇澳灣	24 35	121 52	6 15	..	1.6	1.2	1.0	"	"	- 1 15	0.76	

基隆港 天候ノ影響ヲ受クルコト大ニシテ、且約27分ヲ週期トスル海面ノ升降アリ、其ノ升降0.1米ニ達スルコトアリ。社寮島北岸附近ニ於テハ低潮後約1時ヨリ低潮後約7時迄西方ニ、

†印ヲ附シタルハ日潮不等甚ダ大ニシテ、1日1回潮トナルコト多キコトヲ示ス。而シテ上段ニハ分點潮ヲ、下段ニハ[]ヲ附シテ回歸潮ニ關スルモノヲ掲記ス。第209頁(潮信凡例)ヲ見ヨ。

低潮後約7時ヨリ次ノ低潮後約1時迄東方ニ流レ、流速2—3節ニ達ス。社寮島ノ北西側ニ於テハ潮流甚ダ不規則ニシテ流速大ナラズ。

淡水港 改正數ハ概數ナルヲ以テ稍大ナル差ヲ見ルコトアルベシ。西流ハ約4.5時間東流ハ約7.5時間ニシテ、西流ハ高潮後約1時間東流ハ低潮後約1.5時間餘流ヲ存スルヲ驗シタルコトアリ。淡水河出水ノ時ハ潮高及潮流轉換時ニ影響ス。淡水富貴角間ハ北東流約7時間、南西流ハ約5時間流走ス。而シテ富貴角附近ハ流速最モ強烈ニシテ、夏季ニ東流5節西流2節ナルヲ驗シタルコトアリ。

後龍港 中港、後龍港及通霄附近距岸約5哩ノ處ハ所謂片潮ニシテ海水ハ常ニ北流シ、漲落潮期ニ依リテ流速ニ遲速アルノミ。

布袋港 澎湖水道東側外陵仔附近ニ於テハ夏季ノ北流ハ布袋ノ高潮後約2時間ニ南流ニ轉ジ、水道ノ西側澎湖列島側ニアリテハ同高低潮後約1時間ニ潮流轉換ス。

高雄港 約13分、約25分等ノ週期ヲ有スル海面ノ升降アレドモ顯著ナラズ。港口ニ於テハ漲潮流ハ港内ニ落潮流ハ港外ニ向ヒ、略高低潮時ニ轉流シ流速3—4節ニ達スルコトアリ。港外ニ於テハ潮流ハ微弱ニシテ不規則ナリ。

北 海 道 南 岸

潮汐ノ性質ハ津輕海峡ニ臨メル區域内ニ於テハ本洲北岸ト略同様ニシテ、他ノ海岸ニ於テハ本洲東岸ニ同ジ。外海ニ面スル沿岸ニ於テハ一般ニ潮流微弱ニシテ不定ナリ。

津輕海峡ノ潮流ニ就テハ本洲北岸ノ記事ヲ見ヨ。

地名	位置		平潮均間高	大潮升	小潮升	平均水面	標準港		改正數	
	緯度	經度					地名	頁	潮時	潮高
	N	E	h m	m	m	m	潮時: 中央標準時(9h E)		h m	
吉岡	41 27	140 14	4 23	0.6	0.5	0.4	大湊	47	+ 0 45	0.75
涌元	41 34	140 25	3 53	0.8	0.7	0.6	"	"	+ 0 15	1.00
函館港*	41 47	140 43	3 57	0.9	0.7	0.6	"	"	+ 0 20	1.14
汐首岬	41 43	140 58	4 4	1.3	1.1	0.9	"	"	+ 0 25	1.50
白尻灣	41 56	140 57	3 34	1.3	1.0	0.8	宮古	11	- 0 20	1.02
森港	42 7	140 36	3 31	1.3	1.0	0.8	"	"	- 0 25	1.14
有珠灣	42 31	140 46	3 32	1.4	1.1	0.9	"	"	- 0 15	1.22
室蘭港*	42 19	140 58	3 54	1.6	1.2	1.0	"	"	0 0	1.32
歌露	41 58	143 12	3 40	1.3	1.0	0.9	"	"	- 0 20	1.07
ルベシバツ	42 13	143 20	3 30	1.2	1.0	0.8	"	"	- 0 30	0.97
釧路港	42 58	144 25	3 38	1.3	1.1	0.9	"	"	- 0 30	1.07

Table with columns: 地名, 位置 (緯度, 經度), 平均潮間高, 大潮升, 小潮升, 平均水面, 標準港 (地名, 頁), 改正數 (潮時, 潮高). Rows include 厚岸港*, 厚岸湖, 濱中灣-霧多布*, 落石, 花咲港, 瑤瑤水道-水晶島*.

函館港 46-58分及約23分ノ週期ヲ有スル極メテ著シキ海面ノ升降アリ、其ノ升降0.5米ニ達スルコト稀ナラズ。

室蘭港 約53分ヲ週期トスル稍規則正シキ海面ノ升降アリ、其ノ升降0.1米ニ達スルコトアリ。

厚岸港 厚岸灣ニ於テハ漲潮流ハ北方ニ落潮流ハ南方ニ流レ高低潮ノ頃ニ轉流スレドモ流速大ナラズ。厚岸湖口ニ於テハ東流(西流)ハ高潮(低潮)後1-2時ニ轉流シ最強流速ハ東流2節、西流2.3節ニ達ス。

濱中灣 約50分ヲ週期トスル稍著シキ海面ノ升降アリ。

瑤瑤水道 低潮後約3時ヨリ高潮後約3時迄ハ南東方ニ、高潮後約3時ヨリ低潮後約3時迄ハ北方ニ流レ、最強流速3節ニ達ス。

北海道東岸

潮汐ノ性質ハ本洲東岸ト殆ド同様ナリ。

根室海峡ニ於テハ潮流ハ南西及北東ニ流レ、南西流(北東流)ハ略低潮(高潮)時ヨリ略次ノ高潮(低潮)時迄流レ流速大ナラズ。

Table with columns: 地名, 位置 (緯度, 經度), 平均潮間高, 大潮升, 小潮升, 平均水面, 標準港 (地名, 頁), 改正數 (潮時, 潮高). Rows include 根室港, 羅臼 (概數).

北海道北岸

日潮不等ハ極メテ著シク、1日1回潮トナルコト多シ。而シテ低キ低潮ハ高キ高潮ニ次デ起ル。夏季大潮ニ於テハ午前ニノミ高低潮ヲ有スル1日1回潮トナリ、冬季大潮ニ於テハ午後ニノミ高低潮ヲ有スル1日1回潮トナル。又春季小潮ニハ午前ニ高潮、午後ニ低潮ノ1日1回潮トナリ、秋季小潮ニハ之ニ反シ午前ニ低潮、午後ニ高潮ノ1日1回潮トナル。

西部距岸數哩ニ於テハ漲潮流ハ南東方ニ落潮流ハ北西方ニ流レ最強流速1.7節ニ達スルモ、其ノ他ノ沿岸ニ於テハ流速微弱ナリ。又海水ノ流ハ海岸ニ沿ヒテ南東ニ流ルル海流ノ影響ヲ受ク。

宗谷海峡ニ於テハ潮流ハ甚ダ不規則ナルモ北海道沿岸ニ於テハ大泊ノ高潮ノ頃ニ日本海ニ向フ潮流最強ニシテ、低潮ノ頃ニ Okhotsk Sea ニ向フ潮流最強ナルガ如シ。然レドモ夏季ノ驗流ニ依レバ、海峡ニハ東流スル海流アリ潮流ヲ壓シテ終日東流シ潮時ニ依リテ流速ヲ増減スルノミ。

Table with columns: 地名, 位置 (緯度, 經度), 平均潮間高, 平潮均間低, 大潮升, 小潮升, 平均水面, 標準港 (地名, 頁), 改正數 (潮時, 潮高). Rows include 十コイセボイ, 十網走港, 十紋別港, 十雄武港, 十枝幸港, 宗谷岬.

北海道西岸

潮汐ノ性質ハ本洲北西岸ト殆ド同様ナリ。平均水面ハ3月最低8月最高ニシテ其ノ差約0.2米ニ達ス。潮流ハ一般ニ甚ダ微弱ニシテ一定セズ、又海水ノ流ハ海岸ヲ北流スル海流ノ影響ヲ受クルコト大ナリ。

Table with columns: 地名, 位置 (緯度, 經度), 平均潮間高, 平潮均間低, 大潮升, 小潮升, 平均水面, 標準港 (地名, 頁), 改正數 (潮時, 潮高). Rows include 十稚内港, 十利尻島-鷺泊灣, 十苫前, 十留萌港, 十茂生.

十印ヲ附シタルハ日潮不等甚ダ大ニシテ、1日1回潮トナルコト多キコトヲ示ス。而シテ上段ニハ分點潮ヲ、下段ニハ[]ヲ附シテ回歸潮ニ關スルモノヲ掲記ス。第209頁(潮信凡例)ヲ見ヨ。

Table with columns: 地名, 位置 (緯度, 經度), 平均間高, 平均間低, 大潮升, 小潮升, 平均水面, 標準港, 改正數. Includes entries for 小樽港, 神威岬, 岩内港, 壽都港, 瀬棚港, 奥尻島-青苗灣, 江差港-鷗島, 福山港.

小樽港 約15分ヲ週期トスル稍著シキ海面ノ升降アリ。

千 島 列 島

改正數ハ概數ニ過ギザルヲ以テ低潮時ヲ除ク外ハ大ナル相違ヲ見ルコトアルベシ。

日潮不等甚ダ大ニシテ、1日1回潮トナルコト多シ。潮汐ノ性質ハ列島南西部ノ太平洋沿岸ハ本洲東岸ト相似テ不等ハ一層大ニシテ、Okhotsk Sea 沿岸ハ北海道北岸ト略同様ナリ。又北東部ニ於テハ本洲東岸ト相似テ日潮不等ハ尙一層顯著ニシテ、夏季大潮期ニハ午前(10時頃)低潮、午後高潮ナル1日1回潮ヲ生ズ。冬季大潮ニハ之ニ反ス。

潮流ハ列島ノ北西側ニ於テハ一般ニ北東及南西ニ流ルルモ、漲落兩流ノ流向ハ場所ニ依リテ異ル。南東側ニ於テハ漲潮流(落潮流)ハ南西(北東)ニ流ル。海峡附近ヲ除キ兩側共ニ流速大ナラズ、日潮不等大ナル頃ニハ1日僅2回流向ヲ轉ズルニ至ル。又海流ハ列島ノ北西側ニ於テハ北東ニ南東側ニ於テハ南西ニ流レテ海水ノ流動ヲ複雑ナラシム。

國後水道ニ於テハ漲潮流(落潮流)ハ南方(北方)ニ流レ略高低潮時ニ轉流スルモノノ如ク

†印ヲ附シタルハ日潮不等甚ダ大ニシテ、1日1回潮トナルコト多キコトヲ示ス。而シテ上段ニハ分點潮ヲ、下段ニハ[]ヲ附シテ回歸潮ニ關スルモノヲ掲記ス。第209頁(潮信凡例)ヲ見ヨ。

ナレドモ不規則ニシテ流速大ナラズ、夏季ニハ強烈ナル南向海流(流速5節ニ達ス)アリテ潮流ヲ壓流ス。擇捉海峡ニ於テハ漲潮流(落潮流)ハ南方(北方)ニ流レ高低潮後1-2時ニ轉流スルモノノ如ク流速6節ニ達スルコトアリ。得撫島以北ノ諸海峡ニ於テハ漲潮流(落潮流)ハ北西(南東)ニ流レ高低潮後1-2時ニ轉流スルモノノ如シ、然レドモ日潮不等小ナル頃ヲ除キ毎日ノ南東流ニハ不等アリ、不等大ナル頃ニハ1日2回ノ轉流ヲ見ルニ至リ南東流ハ低低潮前約7時ヨリ低低潮後約2時迄約9時間流レテ流速大ナレドモ、北西流ハ他ノ約15時間流續シ流速大ナラズ、兩流共列島兩側ノ海流ノ影響ヲ受クルコト大ナリ。

Table with columns: 地名, 位置 (緯度, 經度), 平均間高, 平均間低, 大潮升, 小潮升, 平均水面, 標準港, 改正數. Includes entries for 多樂島, 色丹島-斜古丹港, 泊灣, 古釜府灣, ニキシヨロ, 入里節, 單冠灣, 茂世路灣, 内保灣, 紗那灣-内岡, 紗萬部, 藥取, 伽藍崎, 吉野濱, 床丹灣, 鐘灣, 知理保以島-沙灣, 新知島, 武魯頓灣.

†印ヲ附シタルハ日潮不等甚ダ大ニシテ、1日1回潮トナルコト多キコトヲ示ス。而シテ上段ニハ分點潮ヲ、下段ニハ[]ヲ附シテ回歸潮ニ關スルモノヲ掲記ス。第209頁(潮信凡例)ヲ見ヨ。

潮 信 (千島列島)

Table with columns: 地名, 位置 (緯度, 經度), 平均潮高, 平均潮低, 大潮升, 小潮升, 平均水面, 標準港, 改正數. Includes entries for 宇志知島, 松輪島, 捨子古丹島, etc.

宇志知島 松輪島 摺手海峡及羅處和海峡ニ於テハ潮流ノ速度5-6節ニ達ス。 捨子古丹島 春牟古丹島 捨子古丹海峡ニ於テハ夏季ニ西流5-6節ニ達スルコトアリ。春牟古丹海峡ニ於テハ夏季ニ西流スル海流アルモノノ如ク、西流ノ速度3-4節ニ達スルコトアリ。

†印ヲ附シタルハ日潮不等甚ダ大ニシテ、1日1回潮トナルコト多キコトヲ示ス。而シテ上段ニハ分點潮ヲ、下段ニハ[]ヲ附シテ回歸潮ニ關スルモノヲ掲記ス。第209頁(潮信凡例)ヲ見ヨ。

潮 信 (千島列島、樺太)

溫瀨古丹島 溫瀨古丹海峡ノ幌蕤島沿岸ニ於テハ夏季ニ西向海流アルモノノ如シ。 占守島 幌蕤海峡ニ於テハ最强流速6節、占守海峡ニ於テハ最强流速4節ニ達ス。

樺 太

北緯50度以南

潮汐ノ性質ハ西岸ニ於テハ本洲北西岸ト略同様ニシテ、東岸ニ於テハ北海道北岸ト略同様ナリ。 宗谷海峡附近ハ日潮不等甚ダ大ナリ。

潮流ハ一般ニ微弱ナリ、西岸ニ於テハ漲潮流(落潮流)ハ北方(南方)ニ流レ、北部ニ於テハ略高低潮時ニ轉流スルモ南スルニ從ヒテ轉流時ハ遅レ、南端附近ニ於テハ北流(南流)ハ低潮(高潮)後2-3時ヨリ高潮(低潮)後2-3時迄流ルルニ至ル、然レドモ海水ノ流ハ海岸ニ沿ヒテ北流スル海流ノ影響ヲ受ク。東岸ニ於テハ潮流ハ海岸ニ沿ヒテ南北ニ流ルルモ轉流時ハ場所ニヨリテ著シク異ル。宗谷海峡附近ニ於テハ潮流ハ甚ダ不規則ナルモ、西能登呂岬以北10哩以内ノ東西兩岸ニ於テハ日本海ニ向フ潮流ハ大泊ノ高潮後1-2時ニ最强ニシテ Okhotsk Seaニ向フ潮流ハ大泊ノ低潮後1-2時ニ最强ナルガ如シ。然レドモ夏季ノ驗流ニ依レバ西岸ニ於テハ海岸ニ沿ヒテ南流スル海流アリ潮流ヲ壓シテ海水ハ終日南流スルコトアリ。

Table with columns: 地名, 位置 (緯度, 經度), 平均潮高, 平均潮低, 大潮升, 小潮升, 平均水面, 標準港, 改正數. Includes entries for 西能登呂岬(西岸), 海馬島, 宗仁岬, etc.

†印ヲ附シタルハ日潮不等甚ダ大ニシテ、1日1回潮トナルコト多キコトヲ示ス。而シテ上段ニハ分點潮ヲ、下段ニハ[]ヲ附シテ回歸潮ニ關スルモノヲ掲記ス。第209頁(潮信凡例)ヲ見ヨ。

潮 信 (樺太、朝鮮東岸)

Table with columns: 地名, 位置 (緯度, 經度), 平均潮間高, 平均潮間低, 大潮升, 小潮升, 平均水面, 標準港 (地名, 頁), 改正數 (潮時, 潮高). Includes entries like 西能登呂岬一小泊, 大泊港, 遠淵湖, etc.

朝鮮東岸

潮汐ノ性質ハ本洲北西岸ト略等シク、潮流ハ微弱ニシテ不規則ナリ。

Table with columns: 地名, 位置 (緯度, 經度), 平均潮間高, 平均潮間低, 大潮升, 小潮升, 平均水面, 標準港 (地名, 頁), 改正數 (潮時, 潮高). Includes entries like 蔚山灣, 迎日灣.

†印ヲ附シタルハ日潮不等甚ダ大ニシテ、1日1回潮トナルコト多キコトヲ示ス。而シテ上段ニハ分點潮ヲ、下段ニハ[]ヲ附シテ回歸潮ニ關スルモノヲ掲記ス。第209頁(潮信凡例)ヲ見ヨ。

潮 信 (朝鮮東岸、南岸)

Table with columns: 地名, 位置 (緯度, 經度), 平均潮間高, 平均潮間低, 大潮升, 小潮升, 平均水面, 標準港 (地名, 頁), 改正數 (潮時, 潮高). Includes entries like 丑山浦, 竹邊灣, 鬱陵島一道洞, etc.

朝鮮南岸

東部ニ於テハ日潮不等甚ダ小ニシテ略規則正シキ升降ヲナス。而シテ潮時ノ不等ハ低潮ニ大ニシテ高潮ニハ殆ド之ヲ見ズ。之ニ反シテ兩低潮ノ高サニハ殆ド不等ナキモ、兩高潮ノ高サニハ少シク不等アリ。而シテ此ノ高キ高潮ハ一般ニ春季ニハ午前ニ、夏季ニハ夜間ニ、秋季ニハ午後ニ、冬季ニハ晝間ニ起ルヲ常トス。西部ニ於テモ日潮不等大ナラズ、高低潮共ニ略平等ノ潮時及潮高ノ不等アリ、低キ低潮ノ次ニ高キ高潮トナル。而シテ此ノ高キ高潮ハ一般ニ春季ニハ午前ニ、夏季ニハ夜間ニ、秋季ニハ午後ニ、冬季ニハ晝間ニ起ルヲ常トス。平均水面ハ1月ニ最低8月ニ最高ニシテ、其ノ差約0.3米ニ達ス。

†印ヲ附シタルハ日潮不等甚ダ大ニシテ、1日1回潮トナルコト多キコトヲ示ス。而シテ上段ニハ分點潮ヲ、下段ニハ[]ヲ附シテ回歸潮ニ關スルモノヲ掲記ス。第209頁(潮信凡例)ヲ見ヨ。

東部ノ外海ニ面スル所ニ於テハ漲潮流ハ西至南ニ、落潮流ハ東至北ニ流レ、略高低潮時ニ轉流シ、狹水道ニ於テハ2-3節ノ流速アリ。但シ東端ニ於テハ海水ノ流レハ北東方ニ流ルル海流ノ影響ヲ受クルコト甚ダ大ナリ。

西部(巨文島附近以西)諸島間ニ於テハ潮流ハ一般ニ東西ニ向ヒ、西流(東流)ハ低潮(高潮)後2-3時ヨリ高潮(低潮)後2-3時迄流レ、島嶼間ニ於テハ流速2-3節ニ及ビ、横看水道附近ニ於テハ最強流速4.5節ニ達ス。濟州島ノ東岸及西岸ニ於テハ附近ノ西流(東流)ノ際ニハ北方(南方)ニ流レ、附近ト略同時ニ轉流ス。

Table with columns: 地名, 位置 (緯度, 經度), 平均間高, 大潮升, 小潮升, 平均水面, 標準港 (地名, 頁), 改正數 (潮時, 潮高). Includes entries like 釜山港, 巨濟島, 統營港, etc.

Table with columns: 地名, 位置 (緯度, 經度), 平均間高, 大潮升, 小潮升, 平均水面, 標準港 (地名, 頁), 改正數 (潮時, 潮高). Includes entries like 羅老列島, 巨文島, 濟州島, etc.

釜山港 釜山港沖合、距岸10哩附近ニ於テハ潮流ハ北東及南西ニ流レ、北東流(南西流)ハ釜山港ノ略高潮(低潮)時ヨリ略低潮(高潮)時迄流レ、大潮期ニ於ケル最強流速ハ約1-2節ニ達ス。然レドモ此ノ附近ニハ常ニ北東ニ向ツテ流ルル海流アリ、其ノ流速ハ絶エズ變化スルヲ以テ海水ノ流ハ甚ダ複雑ナリ。海流強キトキニハ潮流ヲ壓シ、海水ハ常ニ北東方ニ流レ、只流速ハ釜山港ノ高潮後約3時ニ最強、低潮後約3時ニ最弱ナルモ、海流弱キトキニハ低潮時ト高潮時トノ中間ニ於テ短時間南西ニ流ルルコトアリ。

三千浦港 三千浦水道ニ於テハ北西流(南東流)ハ略低潮(高潮)時ヨリ略高潮(低潮)時迄流レ、最強流速5.5節ニ達ス。昌善水道ニ於テハ西流(東流)ハ略低潮(高潮)時ヨリ略高潮(低潮)時迄流レ狹道ニ於テハ最強流速3節以上ニ達ス。露梁水道ニ於テハ東流(西流)ハ低潮(高潮)後2時ヨリ高潮(低潮)後2時迄流レ、最強流速ハ東流1.5節、西流3.3節ニ達ス。

巨文島 潮升ハ風ノ影響ヲ受クルコト大ニシテ、偏南風時ニハ偏北風時ヨリモ水面0.6-0.9米上升ス。

所安港 高潮時ハ不規則ナリ。偏南風ノトキハ潮升ヲ増加ス。

朝鮮西岸

日潮不等一般ニ渺シト雖モ、稍大ナル潮高ノ不等ヲ見ルコトアリ。南部ニ於テハ高低潮共ニ平等ナル潮時及潮高ノ不等アリ、低キ低潮ノ次ニ高キ高潮トナル。

北部ニ於テハ潮時ノ不等ハ低潮ニ大ニシテ高潮ニ小ナリ。之ニ反シテ潮高ノ不等ハ高潮ニ大ニシテ低潮ニ小ナリ。而シテ低キ低潮ノ次ニ高キ高潮トナリ、高キ高潮ハ春夏ニハ晝間ニ、秋冬ニハ夜間ニ起ルヲ常トス。平均水面ハ1月ニ最低8月ニ最高ニシテ、其ノ差約0.5米ニ達ス。

黑山諸島附近ニ於テハ北流(南流)ハ低潮(高潮)後2-3時ヨリ高潮(低潮)後2-3時迄流ルレドモ、其レヨリ北方賈誼島(北緯36度41分)附近ニ至ル外海ニ面スル沿岸ニ於テハ漲潮流(落潮流)ハ北方(南方)ニ流レ高潮(低潮)後0-1時ニ轉流ス。賈誼島ト巡威島トヲ結ブ一線以東ニ於テハ漲潮流(落潮流)ハ一般ニ灣首(灣口)ニ向ヒ北東至東(南西至西)ニ流レ高潮(低潮)後0-0.5時ニ轉流ス。大青群島附近ニ於テハ北流(南流)ハ低潮(高潮)後2-3時ヨリ高潮(低潮)後2-3時迄流レ、長山串以北ノ外海ニ面スル沿岸ニ於テハ漲潮流(落潮流)ハ海岸ニ沿ヒテ北方(南方)ニ向ヒ高潮(低潮)後0-1時ニ轉流ス。一般ニ朝鮮西岸ノ狹水道ニ於テハ流勢極メテ強烈ナリ。又河口ニ於テハ漲潮流ハ落潮流ニ比シ流續時間短ク、且高低潮ノ若干時後ニ轉流スルヲ普通トス。

Table with columns: 地名, 位置 (緯度, 經度), 平均間高, 大潮升, 小潮升, 平均水面, 標準港 (地名, 頁), 改正數 (潮時, 潮高). Includes entries like 於蘭鎮, 上馬島, 甲島, etc.

Table with columns: 地名, 位置 (緯度, 經度), 平均間高, 大潮升, 小潮升, 平均水面, 標準港 (地名, 頁), 改正數 (潮時, 潮高). Includes entries like 外烟島, 沙長浦, 茅項里, etc.

地名	位置		平均間高	平落均間低	大潮間升	小潮間升	平均水面	標準港		改正數	
	緯度	經度						地名	頁	潮時	潮高
	N	E	h. m	h. m	m	m	m	潮時: 中央標準時(9 ^h E)			
大和島	39 27	124 37	8 42	..	6.0	4.6	3.4	鎮南浦	101	+ 0 5	1.08
椴島	39 31	124 40	8 47	..	6.2	4.9	3.5	"	"	+ 0 10	1.14
磬城列島* (圓島 水運島)	39 41	124 27	8 44	..	6.2	4.8	3.5	"	"	+ 0 10	1.14
	39 42	124 25	8 55	..	6.3	5.0	3.5	"	"	+ 0 20	1.16
多獅島	39 48	124 25	9 3	..	6.4	5.0	3.5	"	"	+ 0 30	1.18
薪島	39 48	124 16	9 4	..	6.4	4.9	3.5	"	"	+ 0 30	1.18
鴨綠江一斗流浦*	39 56	124 20	9 20	4 40	4.7	3.9	2.6	"	"	{高:+0.45 低:+2.20}	0.83

上馬島 鳴洋渡ニ於テハ北西流(南東流)ハ上馬島ノ低潮(高潮)後約1時ヨリ高潮(低潮)後約1時迄流レ最強流速9.5節以上ニ達ス。

下鳥島 附近ノ諸水道ニ於テハ潮流極メテ強烈ニシテ一般ニ北西方及南東方ニ流ル。長竹水道ニ於テハ北西流(南東流)ハ下鳥島ノ低潮(高潮)後約1時20分ヨリ高潮(低潮)後約1時20分迄流レ最強流速7節ニ達ス。鳥島水道ニ於テハ西流ハ下鳥島ノ低潮後約1時ヨリ低潮後約5時迄約4時間流レ、東流ハ低潮後約5時ヨリ次ノ低潮後約1時迄約8時間流レ最強流速2節ニ達ス。竹項水道ニ於テハ北西流(南東流)ハ下鳥島ノ低潮(高潮)後約1時0分ヨリ高潮(低潮)後約1時0分迄流レ最強流速5節ニ達ス。巨次水道ニ於テハ北西流(南東流)ハ下鳥島ノ低潮(高潮)後約1時40分ヨリ高潮(低潮)後約1時40分迄流レ最強流速7節ニ達ス。孟骨水道ニ於テハ北西流(南東流)ハ下鳥島ノ低潮(高潮)後約2時0分ヨリ高潮(低潮)後約2時0分迄流レ最強流速6.8節ニ達ス。外竝島(外堀島)北方約3哩ノ地點ニ於ケル大潮期ノ測定ニ依レバ、潮流ノ最強ナルハ下鳥島ノ高低潮前約1時ナレドモ流向ハ時針ト同方向ニ12時間ニテ1廻轉ス。即チ高潮前1時ニハ北北東ニ約2.5節、高潮後2時ニハ東南東ニ約1.7節、低潮前1時ニハ南方ニ約2.7節、低潮後2時ニハ西南西ニ約0.9節ニテ流ル。外竝島西方6哩ノ地點ニ於ケル大潮期ノ測定ニ依レバ潮流ノ最強ナルハ下鳥島ノ高低潮ノ頃ニシテ流向ハ時針ト同方向ニ12時間ニテ1廻轉スレドモ、廻轉ハ外竝島北方約3哩ニ於ケル程ニハ著シカラズ。即チ高潮時ニハ北方ニ約2.7節、高潮後3時ニハ東方ニ約1.1節、低潮時ニハ南方ニ約3.0節、低潮後3時ニハ西方ニ約0.7節ニテ流ル。丁嶮海南口加沙島ト長島トノ間ニ於テハ北東流(南西流)ハ下鳥島ノ低潮(高潮)後約1時30分ヨリ高潮(低潮)後約1時30分迄流レ最強流速ハ北東流3節南西流4節ニ達ス。下臺島南側嶮嶮ノ西方約1哩ニ於テハ東流(西流)ハ下鳥島ノ低潮(高潮)後約2時40分ヨリ高潮(低潮)後約2時40分迄流レ最強流速約3節ニ達ス。

時下島 珍島西側ヨリ木浦口ニ至ル水道ニ於テハ漲潮流(落潮流)ハ北方(南方)ニ流レ高潮(低潮)後約0.5時ニ轉流シ流速3-4節ニ達ス。

木浦港 平均低潮間隙8^h5^m、漲潮6時45分、落潮5時40分。木浦口(達里島ト花源半島トノ間)ニ於ケル漲潮流(落潮流)ハ南東(北西)ニ流レ高潮(低潮)後0-1時ニ轉流シ漲潮流ハ4節、落潮流ハ11.5節ニ達ス。

榮山江(夢難) 平均低潮間隙9^h5^m、漲潮6時45分、落潮5時40分。

大黒山島 黒山諸島附近ニ於テハ北流(南流)ハ低潮(高潮)後2-3時ヨリ高潮(低潮)後2

一3時迄流レ島嶼附近ニ於テハ流速大ナリ。

群山港 平均低潮間隙9^h45^m。箕蓋島附近ニ於テハ東流(西流)ハ竹島ノ低潮(高潮)後0.5-1時ヨリ高潮(低潮)後0.5-1時迄流レ、群山港附近ニ於テハ竹島ノ高低潮後1-1.5時ニ轉流ス。附近ニ於ケル最強流速ハ東流3節西流4節ニ達シ、出水後數日間ハ西流ハ普通ノ2倍以上ノ流速ヲ有シ流續時間長ク、東流ハ流速小ニシテ流續時間短シ。錦江ノ上流ナル江景ニ於テハ竹島ニ比シテ高潮時ハ約1時10分遅ク、低潮時ハ約3時30分遅ク、大潮升ハ約3米ナリ。

沙長浦 北流(南流)ハ低潮(高潮)後約1時ヨリ高潮(低潮)後約1時迄流レ、浦口附近ニ於ケル最強流速ハ6節ニ達ス。

德積島 格列飛列島、德積群島及延坪列島ヲ結ブ線以西、巡威島ヲ通ル南北線以東ノ海面ニ於ケル潮流ノ流向ハ時針ト反對方向ニ12時間ニテ1廻轉ス。即チ仁川港ノ高潮時ニハ北至北西ニ、高潮後3時ニハ西至南西ニ、低潮時ニハ南至南東ニ、低潮後3時ニハ東至北東ニ流ル。而シテ流速ハ高低潮ノ頃ニ最弱、高低潮後約3時ニ最強ナリ。大草置島ノ北東1哩ノ地點ニ於テハ漲潮流(落潮流)ハ東方(西方)ニ流レ略高低潮時ニ轉流シ最強流速約1.5節ナリ。大草置島ノ南西3.5哩ノ地點ニ於テハ潮流ノ流向ハ時針ト反對方向ニ12時間ニテ1廻轉ス。即チ大潮期ノ測定ニ依レバ德積島ノ高潮時ニハ北北西ニ0.8節、高潮後3時ニハ西南西ニ1.2節、低潮時ニハ南南東ニ0.5節、低潮後3時ニハ北東ニ1.2節ニテ流ル。

仁川港 德積島ヲ通ル南北線以東ノ海面ニ於テハ潮流ハ一般ニ北東及南西ニ流レ、北東流(南西流)ハ仁川港ノ略低潮(高潮)時ヨリ略高潮(低潮)時迄流ル。但シ河口附近ニ於テハ仁川港ノ高低潮後約30分ニ轉流ス。流速ハ一般ニ2-3節ニ達シ、狹水路ニ於テハ極メテ強烈ナリ。最強流速ハ西水道狹部ニ於テ6.8節、長峯水道及席毛水道ノ狹部ニ於テ6節、喬桐水道ニ於テ5節以上、漢江狹部ニ於テ7節、鹽河狹部ニ於テ8節ニ達ス。漢江ニ於ケル8月下旬至9月上旬ノ短日ノ驗潮ニ依レバ西口雞頭角ニ於テハ平均高潮間隙5.5時、平均低潮間隙13時、大潮升8.4米、臨津江トノ會流部ニ於テ平均高潮間隙7時、平均低潮間隙15.5時、大潮升5.5米ナリ。而シテ京城ニ於テハ殆ド潮汐ヲ感ゼズ。

巡威島 巡威島錫地東側ナル登山串ヨリ東方ノ沿岸ニ於テハ漲潮流ハ東方ニ落潮流ハ西方ニ流レ略高低潮時ニ轉流スルモノノ如シ。登山串以西ノ沿岸ニ於テハ北西流(南東流)ハ低潮(高潮)後約3時ヨリ高潮(低潮)後約3時迄流ルモノノ如シ。巡威島ノ南西端ヨリ160度、11哩ノ地點ニ於ケル大潮期ノ測定ニ依レバ潮流ノ流向ハ時針ト反對方向ニ12時間ニテ1廻轉ス。即チ巡威島ノ高潮時ニハ北北西ニ約1.1節、高潮後3時ニハ西方ニ約1.4節、低潮時ニハ南南東ニ約1.1節、低潮後3時ニハ東方ニ約1.4節ニテ流ル。巡威島ノ南西端ヨリ195度、17哩ノ地點ニ於ケル大潮期ノ測定ニ依レバ潮流ノ流向ハ時針ト反對方向ニ12時間ニテ1廻轉ス。即チ巡威島ノ高潮時ニハ北北西ニ約0.8節、高潮後3時ニハ西南西ニ約1.4節、低潮時ニハ南南東ニ約0.8節、低潮後3時ニハ北東ニ約1.4節ニテ流ル。

大青島 附近ニ於ケル北流(南流)ハ低潮(高潮)後2-3時ヨリ高潮(低潮)後2-3時迄流レ流速大ニシテ長山串附近ニ於テ最強7節ニ達ス。

大同江 椒島至席島附近 沿岸ニ於テハ低潮(高潮)後0-1時ヨリ高潮(低潮)後0-1時迄北方又ハ北東方(南方又ハ南西方)ニ向ヒテ流ル。大同江口ニ於テハ東流(漲潮流)ハ低潮後0-1時ヨリ高潮後0-1時迄、西流(落潮流)ハ高潮後0-1時ヨリ低潮後0-1時迄流ル。鎮南浦港附近江ノ中央部ニ於テハ東流(漲潮流)ハ低潮後1.5-2時ヨリ次ノ高潮時ノ少シク前

逆流レ、西流ハ高潮時ノ少シク前ヨリ次ノ低潮後 1.5—2 時迄流ル。即チ西流ハ 7.5—8 時間流
 續ス。最強流速ハ西流 4.5 節、東流 3.5 節ニ達スレドモ、出水ノトキハ西流ハ勢ヲ増ス。兩岸
 ニ於テハ東流ガ西流ニ轉ズルハ中央部ニ於ケルヨリモ 1—2 時早シ。鐵島水道及廣洲附近ノ江
 ノ中央ニ於テハ漲潮流ハ低潮後 0.5—1 時ヨリ略高潮時迄、落潮流ハ略高潮時ヨリ低潮後 0.5
 —1 時迄流レ、鐵島水道ニ於ケル最強流速ハ漲潮流 5 節、落潮流 7.3 節ニ達ス。兼二浦ノ江ノ
 中央ニ於テハ北西流(南東流)ハ低潮(高潮)後 1—1.5 時ヨリ高潮(低潮)後 1—1.5 時迄流
 レ最強流速ハ 4 節ニ達ス。又兩岸ハ中央ヨリモ約 1 時間早ク轉流スルヲ常トス。平壤ニ於テ
 ハ潮汐ハ江水ノ増減ニ依リテ著シク變化ス。

雲霧島 清川江ニ於ケル平均高潮間隙ハ沈香山約 9^h 50^m、安州約 10^h 20^m。

磬城列島 鴨綠江口東水道ニ於テハ低潮後 1—2 時ヨリ高潮後 0—1 時迄北方ニ、高潮後 0—1 時
 ヨリ低潮後 1—2 時迄南方ニ流レ、狹水道ニ於テハ流速甚ダ大ナリ。

鴨綠江 鴨綠江水ハ 11 月下旬ヨリ翌年 3 月下旬迄結水ス。江面ハ解氷期ヨリ次第ニ上升シ 7 月
 ニ最高トナリ、ソレヨリハ次第ニ低下シ結氷期ニ於テ解氷期ト略等高トナル。而シテ 7 月ノ
 江面ハ 4 月及 11 月ノ江面ヨリ高キコト斗流浦ニ於テ約 0.9 米、安東縣ニ於テ約 2.1 米ニ達ス。
 但シ強雨アルトキハ之ヨリモ著シク高キコトアリ。潮信ハ解氷後數箇月間(4—5 月頃)ノモ
 ノヲ示ス。夏季増水期ニハ著シク之ト異ルコトアルベシ。江ヲ溯ルニ從ヒテ漲潮時間ハ短縮
 シ、落潮時間ハ伸長ス。即チ漲潮時間ハ斗流浦ニ於テ 4^h 40^m、三道浪頭ニ於テ 4^h 20^m、安
 東縣ニ於テ 3^h 25^m ナリ。潮汐ハ義州ニ於テ消滅スト云フ。又潮汐ハ風ノ影響ヲ受クルコト
 大ナリ。

江口西水道ニ於テハ江ヲ溯ル潮流ハ低潮後 0—1 時ヨリ高潮後 0—1 時迄流レ、江ヲ下ル潮流
 ハ高潮後 0—1 時ヨリ低潮後 0—1 時迄流ル。然レドモ不規則ニシテ、且降雨ハ漲潮流ヲ弱メ
 落潮流ヲ強ム。狹水道ニ於ケル潮流ハ 3—4 節ニ達シ、雨期中増水セルトキニハ落潮流ハ 6 節
 ニ達スルコトアリト云フ。

斗流浦ニ於テハ潮流ハ高低潮後約 40 分ニ轉流ス。

南 洋 群 島

潮汐ノ性質ハ所ニ依リテ大差アリ。マリアナ諸島及東經 140—147 度ニ在ル「カロリン」諸島
 中ノ諸島ニ於テハ潮汐ノ性質ハ本洲東岸ト大差ナク、日潮不等ハ稍顯著ニシテ 1 日 1 回潮トナ
 ルコトアリ。

カロリン諸島西部諸島ニ於テハ潮汐ノ性質ハ南西諸島ト殆ド同様ニシテ、日潮不等ハ顯著ナ
 ラズ。

カロリン諸島中東經 147 度附近ヨリ 160 度附近ニ至ル諸島ニ於ケル潮汐ハ甚ダ特殊ニシテ複
 雜ナル性質ヲ有ス。是等ノ諸島特ニ其ノ西部ニ於テハ一般ニ日潮不等顯著ニシテ 1 日 1 回潮ト
 ナルコト多シ。從ツテ西部諸島ニ於テハ太陽及太陰ガ赤道附近ニ在ル時ニハ 1 日ニ 2 回僅ニ數
 厘ノ升降ヲ見レドモ、其ノ他ノ日ニ於テハ升降ノヨリ稍大ニシテ且 1 日ニ 1 回ノ升降アルニ過
 ギズ。而シテ夏季ノ大潮ニハ晝間ニ低潮、夜間ニ高潮トナリ、冬季ハ之ニ反ス。又半日ヲ週期
 トスル潮差ハ西方ニ進ムニ從ツテ急激ニ減少シ、且「トラック」諸島以西ニ於テハ太陽ニ依リ
 テ生ズル半日週期ノ潮ハ太陰ニ依リテ生ズルモノヨリモ大ナリ。

マール諸島ニ於テハ潮ノ升降及潮時等ハ各地殆ド同様ナルモ、低潮時及高潮ノ高サニハ
 多少ノ不等アリ、然レドモ一日一回潮トナルコトナシ。

地 名	位 置		平 潮 均 間 高 際	平 潮 均 間 低 際	大潮升 [平均潮]	小潮升 [平均潮]	平 均 水 面	標 準 港		改 正 數	
	緯 度	經 度						地 名	頁	潮 時	潮 高
マ リ ア ナ 諸 島	N	E	h m	h m	m	m	m	潮時: 南洋群島中部標準時 (10 ^h E)			
	サイパン港	15 12 145 43	7 49	1 48	0.7	0.6	0.5	宮 古	11	+ 4 35	0.55
	†ロタ島	14 8 145 8	7 37	1 25	0.7	0.6	0.5	”	”	+ 4 30	0.55
Guam I., Port Apra	13 26 144 39	7 20	1.1	1.0	0.7	”	”	+ 4 10	0.95
カ ロ リ ン 諸 島									潮時: 南洋群島西部標準時 (9 ^h E)		
	パラオ港	7 20 134 28	7 32	..	1.8	1.4	1.0	那 覇	59	+ 0 15	0.85
	ヤップ港	9 30 138 8	7 15	..	1.6	1.3	1.0	”	”	- 0 5	0.70
トラック諸島— 夏島*	7 22 151 53	
								潮時: 南洋群島東部標準時 (11 ^h E)			
ボナベ港	6 59 158 13	2 45	..	1.2	0.8	0.7	釜 山	83	+ 7 15	0.75	
クサイ島	5 20 163 1	3 19	..	1.6	1.1	0.9	”	”	+ 7 30	1.15	

†印ヲ附シタルハ日潮不等甚ダ大ニシテ、1 日 1 回潮トナルコト多キコトヲ示ス。而シテ上段ニハ分點潮ヲ、下段ニハ [] ヲ附シテ回歸潮ニ關スルモノヲ掲記ス。第 209 頁(潮信凡例)ヲ見ヨ。

潮 信 (南洋群島)

地名	位置		平均間高	大潮升	小潮升	平均水面	標準港		改正數	
	緯度	經度					地名	頁	潮時	潮高
マーシャル諸島— ヤルット港	N ° / ' 5 55	E ° / ' 169 39	h m 3 36	m 1.6	m 1.1	m 0.9	釜山	83	h m + 7 5	1.20

トラック諸島 太陰=依リテ生ズル半日ヲ週期トスル升降(潮差約0.1米)ハ太陽=依リテ生ズル升降(潮差約0.2米)ヨリモ小ナリ。日潮不等大ニシテ太陰ガ赤道附近ニ在ル頃數日間1日2回潮トナリ、高潮ハ3時頃及15時頃、低潮ハ9時頃及21時頃ニ起ル。

潮 信 (豆満江至韃靼海灣、韃靼海灣)

シベリア東岸

シベリア東岸ニ於ケル潮汐及潮流ハ未ダ精測ヲ經ザルヲ以テ其ノ概數ヲ示スニ止マリ、大ナル誤差ヲ有スルコトアルベシ。

豆満江至韃靼海灣

潮汐ノ性質ハ本洲北西岸ト略同様ナリ。日潮不等稍大ニシテ1日1回潮トナルコトアリ。潮流ハ灣口附近ヲ除ク外ハ微弱ニシテ不規則ナリ。

地名	位置		平均間高	大潮升	小潮升	平均水面	標準港		改正數	
	緯度	經度					地名	頁	潮時	潮高
	N ° / ' 42 28	E ° / ' 130 56	h m 3 20	m 0.3	m 0.2	m 0.1	輪島	41	h m + 2 0	1.5
Furugelima I.							”	”	+ 0 50	1.5
Reineke I.							”	”	+ 0 40	1.2
Port Vladivostok							”	”	+ 2 20	1.2
Preobrajaniya Bay							”	”	- 0 40	2.0
Oligi Bay							”	”	+ 0 20	2.0
Lindena Point							”	”	+ 2 20	1.0
Tatarinova Point							”	”		
Tyutikha River							”	”		

韃靼海灣

本區域ノ潮信ハ稍正確ナリ。南部ニ於テハ潮差小ニシテ日潮不等稍大ナレドモ、北スルニ從ヒテ潮差ヲ増シ不等ハ次第ニ小トナル。北部ニ於テハ日潮不等甚ダ小ナレドモ、高潮ノ高サニハ少シク不等アリ、夏季大潮ニハ午前ノ高潮ハ午後ヨリモ約0.3米高シ。冬季ニハ之ニ反ス。

潮流ハ南北ニ流レ、北流(南流)ハ高潮(低潮)ノ頃ニ南流(北流)ニ轉ズルモノノ如シ。

地名	位置		平均間高	大潮升	小潮升	平均水面	標準港		改正數	
	緯度	經度					地名	頁	潮時	潮高
	N ° / ' 48 9	E ° / ' 139 44	h m 10 53	m 0.1	m 0.1	m 0.1	釜山	83	h m - 9 15	0.04
Cape Vstrychnuii							”	”	- 10 0	0.45
Port Sovyetskaya							”	”	- 9 55	0.42
Vanina Bay							”	”	- 10 15	1.15
Syurkum							”	”	- 10 25	1.75
De-Kastri Bay							”	”		

間宮海峽及黑龍海灣

間宮海峽ニ於ケル潮信ハ稍正確ナリ。間宮海峽南半ニ於ケル潮汐ノ性質ハ韃靼海灣ト殆ト同様ニシテ、日潮不等甚ダ小ナリ。同海峽ヲ北スルニ從ヒ潮差ヲ減ジ日潮不等顯著トナル。Cape Lazareva 附近ニ於テハ高低潮共ニ稍不等アリテ低キ低潮ノ次ニ高キ高潮トナリ、午前ト午後トノ潮高ニハ高低潮共ニ約0.6米ノ差ヲ有スルコトアリ。夏季朔望ノ頃ニハ午前ノ高潮最高ニシテ、冬季朔望ニハ之ニ反ス。

黑龍海灣ノ南半ニ於テハ日潮不等左程大ナラザレドモ北スルニ從ヒテ不等ヲ増シ、黑龍江口附近ニ於テハ日潮不等極メテ顯著ニシテ、全年ヲ通ジ殆ト1日1回潮トナリ、僅ニ太陰ガ赤道附近ニ在ル頃(毎月2回)一兩日間1日2回潮トナルノミ。而シテ潮差ハ太陰ノ赤緯大ナルトキニ大ニシテ、赤道附近ニ在ルトキ甚ダ小ナリ。夏季及秋季ニハ高潮ハ晝間ニ、低潮ハ夜間ニ起リ、春季及冬季ハ之ニ反ス。

黑龍海灣ノ北端ニ於テハ日潮不等顯著ニシテ、1日1回潮トナルコト多シ。而シテ潮時ノ不等ハ低潮ニ、潮高ノ不等ハ高潮ニ著シク、1ノ高潮ハ甚ダ顯著ナリ。此ノ著シキ高潮ハ春季ニハ晝間、夏季ニハ午前、秋季ニハ夜間、冬季ニハ午後ニ起ルヲ常トス。

間宮海峽及黑龍海灣ニ於ケル潮流ハ複雑ニシテ未ダ詳ナラズ。又黑龍江ノ江水ハ江口ヨリ南及北ニ向ツテ流ルヲ以テ、海水ノ流ハ其ノ影響ヲ受クルコト大ニシテ、江口以南ニ於テハ南流ハ北流ヨリモ強ク且流續時間長シ。之ニ反シ江口以北ニ於テハ北流ハ南流ヨリモ強ク且流續時間長シ。間宮海峽ニ於テハ北流(南流)ハ Cape Lazareva ノ高潮(低潮)後1-2時ニ南流(北流)ニ轉ジ(Cape Lazareva 附近ニ於テハ最強流速約5節)、樺太航路南端附近ニ於テハ北流(南流)ハ Cape Lazareva ノ高潮(低潮)後約5.5時ニ南流(北流)ニ轉ズルモノノ如シ。黑龍海灣ノ北水道北部及樺太航路ノ北部ニ於ケル潮流ハ不等大ニシテ、1日ニ1回ノ北流ト1回ノ南流トノミヲ見ルコト多シ。而シテ Baidukov I. ノ高潮ノ頃ニ南流最モ強ク、北流ハ其ノ後約12時ニ最強ナルモノノ如シ。且夏季ニ於テハ江水ノ影響ニ依リテ北流ハ流勢強ク流續時間長ク、南流ハ流勢弱ク流續時間短シ(北流ハ18時間、南流ハ6時間以内ナルコトアルモノノ如シ)。

Baidukov I. 附近ニ於テハ北流4節ニ達スルコトアルモノノ南流ハ1.5節ヲ超エザルモノノ如シ。

Table with columns: 地名, 位置 (緯度, 經度), 平均間高, 平均間低, 大潮升, 小潮升, 平均水面, 標準港 (地名, 頁), 改正數 (潮時, 潮高). Rows include Cape Sushcheva, Cape Chikhacheva, Cape Mauaveva, Cape Lazareva, and †Uyuzyt I.*

†印ヲ附シタルハ日潮不等甚ダ大ニシテ、1日1回潮トナルコト多キコトヲ示ス。而シテ上段ニハ分點潮ヲ、下段ニハ[]ヲ附シテ回歸潮ニ關スルモノヲ掲記ス。第209頁(潮信凡例)ヲ見ヨ。

Table with columns: 地名, 位置 (緯度, 經度), 平均間高, 平均間低, 大潮升, 小潮升, 平均水面, 標準港 (地名, 頁), 改正數 (潮時, 潮高). Rows include †黑龍江-Chnuirakh, †Cheushi I., and †Baidukov I.

Uyuzyt I. 附近ニ於ケル夏季ノ實測ニ依レバ、北流ハ高潮後1時ヨリ6時迄(最強流速約0.5節)流レ、其ノ他ハ南流(最強流速1節)ナリ。黑龍江口ニ於ケル9月初旬ノ實測ニ依レバ常ニ下流ニ向ツテ流レ(最強1.5節)、Uyuzyt I. ノ高潮時ノ頃ニ最弱(約0.8節)トナル。

樺 太 (北緯50度以北)

東岸ニ於テハ日潮不等極メテ大ニシテ、全年ヲ通ジ殆ト1日1回潮トナリ、僅ニ太陰ガ赤道附近ニ在ル頃(毎月2回)一兩日間1日2回潮トナル。而シテ潮差ハ太陰ノ赤緯大ナルトキニ大ニシテ、赤道附近ニ在ルトキ甚ダ小ナリ。又春季及夏季ニハ高潮ハ午前ニ、低潮ハ午後ニ起リ、秋季及冬季ニハ高潮ハ午後ニ、低潮ハ午前ニ起ルヲ常トス。潮流ハ一般ニ約12時間毎ニ轉流シ、漲潮流ハ沖合ニ於テハ海岸ニ向ヒ、沿岸ニ於テハ北緯53度附近以北ハ北方ニ同所附近以南ハ南方ニ流レ、落潮流ハ之ト反對ノ方向ニ流レ、略高低潮時ニ轉流ス。然レドモ流速大ナラズシテ、風向等ノ影響ヲ受ケ不規則ナリ。又夏季ニハ沿岸ヲ南流スル微弱ナル海流アリ、其ノ影響ヲ受クルトキハ海水ハ終日南流スルコトアリ。入江口ニ於テハ流速強烈ニシテ約12時間ヅツ出入ス。又流速ハ潮差ノ大ナルトキ、即チ太陰ノ赤緯大ナル頃ニ最モ強烈ナリ。

北岸ニ於テモ日潮不等大ニシテ、1日1回潮トナルコト多シ。而シテ潮時ノ不等ハ低潮ニ大ニシテ潮高ノ不等ハ高潮ニ著シク、1ノ高潮ハ甚ダ顯著ナリ。此ノ顯著ナル高潮ハ春季ニハ晝間、夏季ニハ午前、秋季ニハ夜間、冬季ニハ午後ニ起ルヲ常トス。一般ニ漲潮流ハ海岸ニ沿フテ南西流シ、落潮流ハ北東流スルモノノ如シ。然レドモ流速微弱(最強約1節)且不規則ニシテ流向等一定セズ。而シテ夏季及秋季ノ實測ニ依レバ、樺太海灣西方ヨリ來ル寒流ハ黑龍江ヨリ吐出セル江水ト合シテ Cape Marii ヲ經、Cape Elizavetui ニ向ヒ強流シ、其ノ内側ニ反流ヲ生ズルモノノ如ク、海水ノ流ハ其ノ影響ヲ受クルコト甚ダ大ナリ。又入江口ニ於テハ潮流甚ダ強烈ナリ。

西岸ニ於テハ日潮不等甚ダ小ニシテ、毎日略規則正シキ升降ヲナス。潮流ハ南北ニ流レ、漲潮流ハ北ニ落潮流ハ南ニ流レ、略高低潮時ニ轉流ス。然レドモ流速微弱ニシテ(最強約1節)、風向ノ影響ヲ受クルコト大ナリ。

†印ヲ附シタルハ日潮不等甚ダ大ニシテ、1日1回潮トナルコト多キコトヲ示ス。而シテ上段ニハ分點潮ヲ、下段ニハ[]ヲ附シテ回歸潮ニ關スルモノヲ掲記ス。第209頁(潮信凡例)ヲ見ヨ。

Table with columns: 地名, 位置 (緯度, 經度), 平均間高, 平均間低, 大潮升, 小潮升, 平均水面, 標準港 (地名, 頁), 改正數 (潮時, 潮高). Rows include Luniskii Road, Nuiiskii Road, Chaivo, Kyakrvo, Okha Road, Kuegda, Baikal Bay, Cape Tamlevo, Cape Pilevo, Aleksandrovsk Sakhalinskii Harbour, Viakhtu Bay, Cape Tuik.

Luniskii Lagoon 瀉=流入スル潮流ハ Chaivo ノ低潮後約5時ヨリ高潮後約4時迄約12時間流レ、流出スル潮流ハ Chaivo ノ高潮後約4時ヨリ低潮後約5時迄約12時間流ルモノノ如シ。

Nuiiskii Lagoon 瀉=流入スル潮流 (漲潮流) ハ Chaivo ノ低潮後約1時ヨリ約12時間流レ、流出スル潮流 (落潮流) ハ Chaivo ノ高潮後約1時ヨリ約12時間流ル。最強流速ハ3-5節ニ達スルモノノ如シ。

Chaivo 湖=流入スル潮流 (漲潮流) ハ低潮後0-1時ヨリ約12時間流レ、流出スル潮流 (落潮流) ハ高潮後0-1時ヨリ約12時間流ル。最強流速ハ漲潮流2節ニシテ落潮流ハ3-5節ニ達ス。

Kyakrvo 湖口=於テハ湖=流入スル潮流 (漲潮流) ハ低潮後約1時 (Chaivo ノ略低潮時) ニ始リ、流出スル潮流 (落潮流) ハ高潮後約1時 (Chaivo ノ高潮前約2時) ニ始ルモノノ如シ。

Urkt Lagoon 瀉内=流入スル潮流ハ低潮後4-5時 (Chaivo ノ低潮後2-3時) ニ始リ、流

†印ヲ附シタルハ日潮不等甚ダ大ニシテ、1日1回潮トナルコト多キコトヲ示ス。而シテ上段ニハ分點潮ヲ、下段ニハ[]ヲ附シテ回歸潮ニ關スルモノヲ掲記ス。第209頁 (潮信凡例)ヲ見ヨ。

出スル潮流ハ高潮後4-5時 (Chaivo ノ略高潮時) ニ始ルモノノ如ク、最強流速ハ2-3節ニ達スルモノノ如シ。夏季ノ驗流=依レバ瀉口外 (距岸約1哩) ニ於テハ潮流ハ略北方及南方ニ流ル。

Baikal Lagoon 瀉口=於テハ流入スル潮流 (漲潮流) ハ略低潮時ヨリ高潮時迄流レ、流出スル潮流 (落潮流) ハ略高潮時ヨリ低潮時迄流ル。最強流速ハ2.5節ニ達ス。

Cape Tamlevo 黑龍江ノ増水期間ハ常ニ北方ニ流ルモノ、減水期=入レバ漲潮流ハ海峽北口ニ向ツテ南流シ、流速1節内外ナルモノノ如シ。

OKHOTSK SEA 西部

潮汐ノ性質詳ナラザレドモ日潮不等ハ餘リ大ナラザルモノノ如シ。Shantar Is. 附近ニ於テハ漲潮流ハ地形ニ從ヒテ南方又ハ西方ニ、落潮流ハ略反對ノ方向ニ流レ、略高低潮時ニ轉流シ島嶼間ニ於テハ流速甚ダ強烈ナリ。

Table with columns: 地名, 位置 (緯度, 經度), 平均間高, 大潮升, 小潮升, 平均水面, 標準港 (地名, 頁), 改正數 (潮時, 潮高). Rows include Nikolaya Bay, Konstantina Gulf, Bolishoi Shantar I., Filippa Point, Maluii Shantar I., Abrek Bay, Tugurskii Gulf, Feklistova I., Lebyajiya Gulf, Uda River, Severo-Vostochnaya Harbour, Port Ayan, Feodora Bay, Uliya River.

OKHOTSK SEA 北 部

本區域西部 (Olskii 以西) = 於ケル潮信ハ稍正確ナリ。
 西部 = 於ケル潮汐ノ性質ハ本洲南岸 = 於ケルト略相等シク、日潮不等ハ比較的小ニシテ、1 日 1 回潮トナルコト稀ナルモノノ如シ。
 東部 = 於ケル潮汐ノ性質ハ不明ナレドモ、稍大ナル日潮不等アルモノノ如シ。
 Penjinskii Bay = 於テハ日潮不等甚ダ大ニシテ 1 日 1 回潮トナルコト多シ。
 潮流ハ西部外海ニ面スル地方ニ於テハ西 (漲潮流) 及東 (落潮流) = 流ル。Penjinskii Bay = 於テハ漲潮流 (落潮流) ハ北東 (南西) = 流レ流速甚ダ大ナルモノノ如シ。

地 名	位 置		平潮 均間 高 際	平潮 均間 低 際	大 潮 升	小 潮 升	平 均 水 面	標準港		改正數	
	緯 度	經 度						地 名	頁	潮 時	潮 高
	N	E	h m	h m	m	m	m	潮時: 165°(11h) Eノ標準時			
Okhotsk	59 22	143 12	10 10	..	3.7	2.7	..	橫須賀	5	+ 6 40	2.1
Inya River	59 23	144 47	9 10	..	3.1	2.3	..	”	”	+ 5 30	1.8
Eirineiskaya Gulf	59 23	145 48	9 0	..	2.7	1.5	..	”	”	+ 5 10	1.6
Kulku Bay	59 16	146 20	9 10	..	2.7	1.5	..	”	”	+ 5 30	1.6
Taviskaya Bay											
Beringa Bay	59 10	149 6	8 30	..	3.4	2.4	..	”	”	+ 4 40	2.0
Motuikleiskii Bay	59 23	149 0	8 40	..	4.6	”	”	+ 4 50	2.7
Amakhtonskii Gulf	59 45	149 30	9 40	..	4.9	2.4	..	”	”	+ 5 40	2.9
Arman River	59 40	150 10	8 10	..	4.9	”	”	+ 4 0	2.9
Nagaeva Bay	59 31	150 41	8 13	..	4.2	3.3	2.5	”	”	+ 4 10	2.3
Ola	59 33	151 15	8 35	..	3.2	2.5	1.9	”	”	+ 4 35	1.8
Zaviyalova I.	59 5	150 45	9 0	..	3.8	”	”	+ 5 0	2.2
Penjinskii Bay											
Yamskaya Bay	59 30	155 0	6 40	..	6.4	2.1	..	”	”	+ 14 50	3.8
Ostrovnoi Bay	60 45	155 50	4 10	2.4	..	”	”	+ 12 10	1.4
Pestraya Dresva Bay	61 30	156 45	5 10	4.9	..	”	”	+ 13 10	..
潮時: 180°(12h) Eノ標準時											
Nayakhan River	61 55	159 0	2 50	..	6.7	橫須賀	5	+ 11 40	4.0
†Matugin Point	61 41	160 15	1 25 [14 50]	7 35 [5 30]	7.3	Cua Cam	139	高: +11 50 低: +14 50	2.2
†Cape Astronomicheskii	62 23	164 30	8 0 [21 0]	1 45 [11 50]	11.3	”	”	高: - 7 10 低: - 3 0	3.0
Ryekinskaya Bay	60 52	163 40	3 30	..	9.1	4.6	..	橫須賀	5	+ 12 0	5.3
Tigil River	58 0	158 20	2 40	..	5.5	”	”	+ 11 30	3.3

†印ヲ附シタルハ日潮不等甚ダ大ニシテ、1 日 1 回潮トナルコト多キコトヲ示ス。而シテ上段ニハ分點潮ヲ、下段ニハ []ヲ附シテ回歸潮ニ關スルモノヲ掲記ス。第 209 頁 (潮信凡例)ヲ見ヨ。

KAMCHATKA 西 岸

潮信ハ概數ナルヲ以テ著シキ差異ヲ有スルコトアルベシ。
 潮汐ノ性質詳ナラザレドモ、日潮不等極メテ著シクシテ 1 日 1 回潮トナルコト多ク、且潮信ハ甚ダ疑ハシ。

地 名	位 置		平潮 均間 高 際	大 潮 升	小 潮 升	平 均 水 面	標準港		改正數	
	緯 度	經 度					地 名	頁	潮 時	潮 高
	N	E	h m	m	m	m	潮時: 180°(12h) Eノ標準時			
Oblukovina River	55 20	155 34	..	3.0	Chaivo	III	- 4 0	2.0
Kompakova River	54 41	155 43	..	4.0	”	”	- 5 0	2.7
Vorovskaya River*	54 13	155 50	..	4.0	”	”	- 5 0	2.7
Bolishaya River*	52 45	156 15	..	3.0	”	”	- 5 0	2.0

Vorovskaya River 河口附近ニ於テハ潮流ハ略海岸ニ平行ニ流レ 1 日 = 1 回ノ北流ト 1 回ノ南流ヲ見ルコト多シ。即チ北流 (南流) ハ Chaivo ノ低潮 (高潮) 前約 3 時ヨリ高潮 (低潮) 前約 3 時迄流レ距岸數哩ニ於テハ太陰ノ赤緯大ナル頃ニハ流速 1.5 節ニ達スルコトアリ。然レドモ潮流ハ複雑ニシテ上記ト著シキ差異アルコトアリ。

Bolishaya River 河口附近ヨリ Kamchatka 南端附近ニ至ル沿岸ニ於ケル潮流ハ極メテ複雑ニシテ殆ド常ニ 1 日 = 1 回ノ北流ト 1 回ノ南流アリ、且轉流時ハ場所ニ依リテ著シク差アリ。即チ Vorovskaya River 口至 Opala River 口沖合附近ニ於テハ北流 (南流) ハ Chaivo ノ高潮 (低潮) 前約 4 時ヨリ低潮 (高潮) 前約 2 時迄流レ、Ozernaya River 口 (51° 30' N) 沖合附近ニ於テハ北流 (南流) ハ Chaivo ノ低潮 (高潮) 後約 2 時ヨリ高潮 (低潮) 後約 2 時迄流レ、流速ハ太陰ノ赤緯大ナルトキニハ 1—1.5 節ニ達ス。然レドモ潮流ハ複雑ニシテ上記ト著シキ差異アルコトアリ。

KAMCHATKA 東 岸

潮信ハ概數ナルヲ以テ著シキ差異ヲ有スルコトアルベシ。
 潮汐ノ性質ハ詳ナラザレドモ、南部ニ於テハ日潮不等大ニシテ屢 1 日 1 回潮トナル。
 潮流ハ詳ナラザレドモ北緯 60 度以南ノ沖合ニ於テハ漲潮流ハ西方ニ流ルレドモ沿岸ニ於テハ地形ニ從ヒテ南方又ハ北方ニ流レ、落潮流ハ之ト反對ノ方向ニ流レ、略高低潮時ニ轉流スルモノノ如シ。

地名	位置		平均間 高 隙	平均間 低 隙	大潮升 [平均潮]	小潮升	平均水面	標準港		改正數	
	緯度	經度						地名	頁	潮時	潮高
	N	E	h m	h m	m	m	m	潮時: 180°(12h)Eノ標準時			
Vyestnik Bay	51 33	157 45	3 19	..	1.5	1.3	1.1	宮古	11	+ 1 20	0.90
Akhomten Bay	52 26	158 28	3 1	..	1.4	1.2	1.0	”	”	+ 1 0	0.90
Avachinskaya Bay											
(Petropavlovsk Kamchatskii Harbour	53 1	158 39	3 2	..	1.5	1.3	1.1	”	”	+ 1 0	0.95
Tariinskaya Bay	52 55	158 30	3 22	..	1.6	1.4	1.1	”	”	+ 1 20	1.00
Bechevinskaya Bay	53 14	159 45	3 6	..	1.4	1.2	1.0	”	”	+ 0 55	0.90
Morjovaya Bay	53 14	159 57	3 8	..	1.3	1.2	1.0	”	”	+ 1 0	0.85
Komandorskie Is., Nikoliskoe	55 10	166 0	4 0	..	1.5	1.0	0.7	”	”	+ 1 25	1.2
Kamchatka River	56 12	162 26	4 0	..	1.8	”	”	+ 1 40	1.5
Karaga Harbour	59 1	163 2	4 0	..	1.2	”	”	+ 1 35	1.0
Karaginskii L., Lojnuikh Vyestei Bay	59 0	163 55	7 30	..	1.8	”	”	+ 5 5	1.5
Barona Korfa Gulf, Sibir Harbour	60 26	166 18	5 30	..	1.5	”	”	+ 2 55	1.0
Cape Olyutorskii	59 55	170 20	6 0	..	1.4	1.0	..	”	”	+ 3 5	0.9
								潮時: 195°(13h)Eノ標準時			
Gavriila Bay	62 25	179 8	1 53	..	0.8	0.7	0.5	宮古	11	- 0 40	0.6
Anaduirskii Bay	64 41	178 18	10 22	..	2.0	1.8	1.1	”	”	+ 7 55	1.3
	N	W									
Kresta Gulf	66 10	179 0	8 50	..	2.1	”	”	+ 6 20	1.4
†Cape Chukotskii	64 14	173 10
			[17 0]	[1 40]	[1.5]						
†Lavrentiya Bay	65 38	170 40
			[17 40]	[2 20]	[1.2]						
Petlekai	67 3	173 30	0 0	..	0.2

†印ヲ附シタルハ日潮不等甚ダ大ニシテ、1日1回潮トナルコト多キコトヲ示ス。而シテ上段ニハ分點潮ヲ、下段ニハ[]ヲ附シテ回潮ニ關スルモノヲ掲記ス。第209頁(潮信凡例)ヲ見ヨ。

滿洲國、支那

支那海岸ノ潮信ハ概數ナルヲ以テ稍著シキ差異ヲ有スルコトアルベシ。

黃 海 北 濱

潮汐ノ性質ハ朝鮮西岸北部ニ於ケルト略同様ニシテ、日潮不等ハ之ヨリモ稍大ナレドモ、常ニ1日2回潮ナリ。裏長山列島以東ニ於テハ漲潮流(落潮流)ハ海岸ニ沿ヒテ東方(西方)ニ流レ略高低潮時ニ轉流ス。西部ニ於テハ潮流ハ一般ニ海岸ニ沿ヒテ南西及北東ニ流レ、南西流(北東流)ハ低潮(高潮)後約3時ヨリ高潮(低潮)後約3時迄流ル。然レドモ不規則ニシテ轉流時及流續時間ニ大ナル差ヲ見ルコトアリ。

山東高角ヨリ外長山列島ニ引ケル一線以東、山東高角ヨリ長山串ニ引ケル一線以北ノ海面(距岸十數哩以內ヲ除ク)ニ於テハ潮流ハ北方及南方ニ流レ、北流(南流)ハ鎮南浦港ノ低潮(高潮)後約0.5時ヨリ高潮(低潮)後約0.5時迄流ル。最強流速ハ一般ニ1—1.5節ナレドモ淺堆附近ニ於テハ一層大ナリ。

山東高角ヨリ大連港ニ引ケル一線以西、直隸海峽ニ至ル海面(距岸十數哩以內ヲ除ク)ニ於テハ毎日ノ午前ト午後トノ潮流ニハ著シキ不等アリ、太陰ノ赤緯大ナルトキニハ1日ニ1回ノ西流ト1回ノ東流ノミナルコトアリ。毎日ノ潮流最強ノ概略ノ時刻及流速ハ大泊港ノ高低潮時及潮高(潮時潮高表參照)ヨリ次ノ如クニシテ求メ得ベシ。

東流最強時(西部標準時) = 大泊高潮時 + 2^h 30^m

西流 ” ” ” = ” 低潮時 + ”

大泊ノ潮高(米) 0.0 0.2 0.4 0.6 0.8 1.0 1.2 1.4 1.6

最強流速(遇岩南方4哩) } -1.7 -1.2 -0.7 -0.2 0.2 0.7 1.2 1.7 2.2
(芝罘北北西37哩)
(節) ” 北東35哩 } -0.7 -0.5 -0.3 -0.1 0.1 0.3 0.5 0.7 0.9

但シ流速ハ東流、一ハ西流ヲ示ス。

地名	位置		平均間 高 隙	大潮升	小潮升	平均水面	標準港		改正數	
	緯度	經度					地名	頁	潮時	潮高
	N	E	h m	m	m	m	潮時: 135°(9h)Eノ標準時			
鴨綠江*	39 49	124 9	9 0	5.5	4.3	..	鎮南浦	101	+ 0 30	1.00
	39 53	124 12	9 10	5.6	4.5	3.1	”	”	{ 高: +0.40 低: +1.40	1.05
	40 3	124 20	9 50	”	”	{ 高: +1.20 低: +3.10	0.70
	40 7	124 24	10 50	3.0	2.4	1.6	”	”	{ 高: +2.20 低: +5 0	0.45

地名	位置		平均潮間高	大潮升	小潮升	平均水面	標準港		改正數	
	緯度	經度					地名	頁	潮時	潮高
	N	E	h m	m	m	m	潮時: 135°(9h)Eノ標準時		h m	
大鹿島	39 45	123 45	8 58	5.5	4.4	3.1	大連	115	- 1 30	1.90
大孤山—南隈子角	39 46	123 33	9 22	5.3	4.5	3.0	"	"	- 1 5	1.85
大王家島*	39 27	123 3	9 19	4.7	3.8	2.6	"	"	- 1 10	1.60
海洋島	39 4	123 9	9 14	4.0	3.2	2.3	"	"	- 1 15	1.35
外長山列島—獐子島	39 3	122 43	9 35	3.7	3.0	2.2	"	"	- 0 50	1.25
裏長山列島* (大長山島)	39 16	122 35	9 36	4.1	3.2	2.3	"	"	- 0 50	1.35
	39 12	122 18	9 53	4.0	3.2	2.3	"	"	- 0 30	1.30
曾家屯	39 8	122 6	9 54	3.5	2.8	2.0	"	"	- 0 30	1.15
大連灣* (大孤口)	38 58	121 50	10 11	3.1	2.5	1.8	"	"	- 0 10	1.00
	38 56	121 39	10 21	3.0	2.5	1.8	"	"	0 0	1.00
遇岩	38 34	121 39	10 30	2.9	2.4	..	"	"	+ 0 10	0.95
小平島	38 49	121 29	10 29	2.7	2.2	1.6	"	"	+ 0 10	0.90
旅順港*	38 48	121 15	10 41	2.6	2.1	1.5	"	"	+ 0 20	0.85

鴨綠江 潮信ハ解氷後數箇月間(4—5月頃)ノモノヲ示ス。夏季増水期ニハ著シク之ト異ルコトアルベシ。平均低潮間隙ハ趙氏溝ニ於テ4^h5^m、掛網溝ニ於テ4^h40^m、三道浪頭ニ於テ5^h30^m、安東縣ニ於テ7^h25^mニシテ、漲潮時間ハ落潮時間ヨリモ遙ニ短シ(朝鮮西岸鴨綠江參照)。

大王家島 大鹿島附近ヨリ大王家島西方數哩ニ至ル距岸數哩ノ沖合ニ於テハ一般ニ潮流ハ時ト共ニ流向ヲ左方ニ廻轉ス。即チ流速最強ノ流向ハ北方及南方ニシテ各低潮後2—3時及高潮後2—3時ニ起リ、流速最弱ノ流向ハ西方及東方ニシテ各低潮後5—6時及高潮後5—6時ニ起ル。

裏長山列島 附近ニ於テハ潮流ハ地形ニ從ヒテ東方或ハ北方及之ト反對ノ方向ニ流レ、一般ニ東流或ハ北流(漲潮流)ハ高潮後4—5時ヨリ低潮後4—5時迄、西流或ハ南流(落潮流)ハ低潮後4—5時ヨリ高潮後4—5時迄流レ最強流速ハ外海ニ面スル所ニ於テハ1—2節ナレドモ狹瀬戸ニ於テハ2—3節ニ達ス。

大連灣 小窪口附近ヨリ旅順港外ニ至ル沿岸數哩間ニ於テハ一般ニ西流(東流)ハ大連港ノ高潮(低潮)後約1時ニ最強ナリ。高低潮時ヨリ轉流時ニ至ル迄ノ平均時間ハ約4時間ナレドモ潮流ニハ著シキ不等アリ此ノ時間ハ著シク變化ス。而シテ午前ト午後ト潮流ニハ共ニ著シキ不等アレドモ殊ニ西流ニ著シク、流速ハ大連港ノ高キ高潮ノ頃ニ起ル西流最強ニシテ低キ低潮ノ頃ニ起ル東流之ニ次ギ、太陰ノ赤緯大ナルトキニハ共ニ流續時間7時間以上ニ達シ高低潮後約5時ニ轉流ス。低キ高潮ノ頃ニ起ル西流ハ最モ流速小ニシテ流續時間短ク、太陰ノ赤緯大ナル頃ニハ流續時間3—4時間ニ過ギザルコトアリ。

旅順港 約9分ヲ週期トスル規則正シキ海面ノ升降アリ、其ノ升降0.3米ニ達スルコトアリ。又偏北風ハ潮升ヲ減ズルコト時ニ0.6米ニ及ビ、偏南風ハ之ニ反ス。平均水面ハ2月ニ最低8月ニ最高ニシテ、其ノ差約0.6米ニ達ス。港外ニ於ケル潮流ニ關シテハ大連灣ノ條ヲ見ヨ。

遼東海灣及渤海

遼東海灣東濱日潮不等稍著シキモ常ニ1日2回潮ニシテ低キ低潮ノ次ニ高キ高潮トナル。而シテ南部ニ於テハ高キ高潮ハ春季ニハ午後ニ、夏季ニハ晝間ニ、秋季ニハ午前ニ、冬季ニハ夜間ニ起ルヲ常トシ、相次グ高潮或ハ相次グ低潮ノ高サノ差ハ0.6米ニ達スルコトアリ。北部ニ於テハ高キ高潮ハ春季ニハ夜間ニ、夏季ニハ午後ニ、秋季ニハ晝間ニ、冬季ニハ午前ニ起ルヲ常トシ、相次グ高潮ノ高サノ差ハ1.5米ニ達スルコトアルモ相次グ低潮ノ高サノ差ハ小ナリ。老鐵山西角ヨリ北方西湖嘴附近ニ至ル沿岸及西中島西側沿岸ニ於テハ潮流ハ海岸ニ沿ヒテ北方及南方ニ流レ北流(南流)ハ附近ノ低潮(高潮)後約3時ヨリ高潮(低潮)後約3時迄流レ高低潮ノ頃ニ流速最強ナリ。然レドモ此ノ區域ニ於テハ午前ト午後トノ潮流ニハ稍著シキ不等アリ、特ニ北流ニ不等大ニシテ大連港ノ高キ高潮ニ次テ起ル北流ハ低キ高潮ニ次テ起ル北流ヨリモ流速大ナリ。太陰ノ赤緯大ナルトキ此ノ差ハ著シ。長興島西角ヨリ遼河口附近ニ至ル沿岸ニ於テハ漲潮流(落潮流)ハ海岸ニ沿ヒテ北東方(南西方)ニ流レ鰈魚圈ノ略高低潮時ニ轉流ス。然レドモ此ノ區域ニ於テハ午前ト午後トノ潮流ニハ不等アリ、大連港ノ高キ高潮ニ次テ起ル北流及之ニ次グ南流ハ流速大ニシテ、他ノ南北流ハ流速小ナリ。

遼東海灣西濱北部ニ於ケル潮汐ハ東濱北部ニ於ケルト略同様ナリ。新立屯附近ヨリ秦皇島ノ南方約20哩ニ至ル沿岸ニ於テハ潮差ハ甚ダ小ニシテ日潮不等極メテ著シク、殆ト常ニ1日1回潮ナリ。潮流ハ海岸ニ沿ヒテ北東及南西ニ流レ灣口附近ヲ除ク外ハ北東流(南西流)ハ壺盧島ノ低潮(高潮)ノ頃ヨリ高潮(低潮)ノ頃迄流レ大潮ノ流速最強時ニ流速1—2節ニ達ス。而シテ大連港ノ高キ高潮ニ次テ起ル北東流及之ニ次グ南西流ハ流速大ニシテ他ノ北東流及南西流ハ流速小ナリ。

遼東海灣口老鐵山西角至青河口線上附近ニ於テハ大連港ノ低潮(高潮)前約1時ヨリ高潮(低潮)前約1時迄ハ東至南東(西至北西)ニ流レ、大潮ニ於ケル流速1—2節ニ達スルモ不等大ニシテ甚ダ複雑ナリ。

渤海大清河口至黃河口ノ沿岸ニ於テハ日潮不等ハ著シカラズ常ニ1日2回潮ナリ。潮時ノ不等ハ高潮ニ大ナレドモ低潮ニハ甚ダ小ナリ。之ニ反シテ相次グ高潮ノ高サノ差ハ甚ダ小ナレドモ相次グ低潮ノ高サノ差ハ1米ニ達スルコトアリ。而シテ低キ低潮ハ春季ニハ午後ニ、夏季ニハ晝間ニ、秋季ニハ午前ニ、冬季ニハ夜間ニ起ルヲ常トス。黃河口ヨリ龍口附近ニ至ル沿岸ニ於テハ日潮不等著シク屢1日1回潮トナルモノノ如シ。廟島列島及附近ニ於テハ日潮不等甚ダ小ニシテ常ニ規則正シキ1日2回潮ナリ。渤海ニ於ケル潮流ハ一般ニ西方及東方ニ流レ、西流(東流)ハ大沽ノ低潮(高潮)ノ頃ヨリ高潮(低潮)ノ頃迄流レ最強流速ハ沖合ニ於テ1—2節ニシテ沿岸及島嶼間ニ於テハ一層大ナル所アリ。然レドモ渤海ノ南東部ニ於テハ時ト共ニ流速及流向ヲ變ジ午前ト午後トノ不等著シク、特ニ廟島列島西側附近ニ於テハ太陰ノ赤緯大ナルトキニハ屢1日ニ1回ノ西流ト1回ノ東流ノミナルコトアリ。

地名	位置		平均間高	平均間低	大潮升	小潮升	平均水面	標準港		改正數		
	緯度	經度						地名	頁	潮時	潮高	
	N	E	h m	h m	m	m	m	潮時: 135°(9h)Eノ標準時		h m		
羊頭窪*	38 47	121 8	11 24	..	1.9	1.5	1.1	大連	115	+ 1 5	0.65	
營城子灣	38 58	121 18	0 23	..	1.9	1.6	1.2	"	"	+ 2 25	0.55	
葫蘆套	39 16	121 36	0 45	..	2.2	1.8	1.4	"	"	+ 2 50	0.65	
普蘭店港*	39 18	121 40	1 12	..	2.2	1.8	1.3	"	"	+ 3 15	0.65	
												{長島
{箆箕島	39 23	121 45	1 39	..	2.4	1.9	1.4	"	"	+ 3 45	0.75	
西中島*	39 24	121 17	1 7	..	1.8	1.5	1.2	"	"	+ 3 10	0.50	
長興島	39 39	121 28	3 14	..	2.0	1.7	1.3	"	"	+ 5 20	0.55	
鯊魚圈	40 18	122 6	4 44	..	3.9	3.1	2.3	"	"	+ 6 45	1.25	
遼河*	40 36	122 5	4 30	..	3.5	"	"	+ 6 30	1.15	
												{門洲
												{門洲信號所
營口港	40 38	122 10	5 0	11 55	3.7	3.0	2.1	"	"	{高:+7 0 低:+7 45	1.20	
	40 41	122 16	5 40	0 10	4.0	3.3	2.4	"	"	{高:+7 40 低:+8 25	1.30	
壺盧島港	40 43	120 59	5 23	..	3.0	2.5	1.8	"	"	+ 7 30	0.95	
長山寺角	40 23	120 35	5 35	..	2.2	1.9	1.4	"	"	+ 7 45	0.60	
團山	40 12	120 28	5 28	..	1.6	1.4	1.1	"	"	+ 7 35	0.40	
†新立屯	40 8	120 12	6 10 [6 0]	12 22 [17 0]	0.9 [1.5]	0.9 [0.3]	0.8	Manila	151	+ 11 0	1.10	
†環海寺地嘴	40 0	119 56	9 18 [6 40]	3 6 [17 40]	0.8 [1.3]	0.7 [0.1]	0.7	"	"	+ 11 0	1.00	
								潮時: 120°(8h)Eノ標準時				
†秦皇島*	39 55	119 37	11 12 [8 21]	5 0 [18 2]	0.9 [1.2]	0.8 [0.1]	0.7	Manila	151	+ 0 45	0.75	
大蒲河	39 41	119 20	12 4 [9 54]	5 52 [18 46]	1.2 [1.4]	1.0 [0.1]	0.9	"	"	+ 1 40	1.15	
灤河	39 16	119 7	1 10	..	1.5	大沽	121	- 2 0	0.50	
大清河—祥子河	39 11	119 0	1 2	..	1.4	1.1	0.9	"	"	- 2 0	0.40	
大清河	39 7	118 50	1 0	..	2.0	"	"	- 2 10	0.70	
南溝坨	38 59	118 34	2 31	..	2.2	1.8	1.4	"	"	- 0 30	0.70	
沙壘田淺堆西部*	39 0	118 8	2 30	..	3.1	2.4	..	"	"	- 0 35	1.05	
北塘河口	39 6	117 44	2 40	..	2.7	2.3	..	"	"	- 0 25	0.95	
白河*	38 59	117 50	2 40	..	3.1	2.7	1.7	"	"	- 0 15	1.10	
												{門洲
												{大沽(北砲臺)
天津	39 0	117 42	2 55	..	2.9	2.5	1.6	"	"	0 0	1.00	
	39 9	117 12	6 40	..	3.2	2.6	2.1	"	"	{高:+3 45 低:+5 55	0.85	
減水河(別名岐河)	38 35	117 34	3 40	..	3.2	2.4	..	"	"	+ 0 35	1.10	
黃河*	37 53	118 36	4 0	..	3.2	2.8	1.6	"	"	+ 0 55	1.10	
廟島列島*	38 21	120 54	10 39	..	1.6	1.3	0.9	大連	115	- 0 40	0.60	
												{隍城島
{堂樂子	37 59	120 41	10 5	..	1.5	1.3	0.8	"	"	- 1 15	0.50	

†印ヲ附シタルハ日潮不等甚ダ大ニシテ、1日1回潮トナルコト多キコトヲ示ス。而シテ上段ニハ分點潮ヲ、下段ニハ[]ヲ附シテ回歸潮ニ關スルモノヲ掲記ス。第209頁(潮信凡例)ヲ見ヨ。

羊頭窪 老鐵山西角附近ヨリ西湖嘴附近ニ至ル沿岸ニ於テハ潮流ハ南北ニ流レ、北流(南流)ハ低潮(高潮)後2.5—3.5時ヨリ高潮(低潮)後2.5—3.5時迄流レ、岬角附近ニ於テハ最强流速3—4節ニ達ス。

普蘭店港 漲潮流ハ灣首ニ向ツテ落潮流ハ略反對ノ方向ニ流レ箆箕島ノ高低潮後約0.5時ニ轉流シ狹部ニ於ケル最强流速ハ1.5—2.8節ニ達ス。

西中島 葫蘆山灣外附近ニ於テハ北流(南流)ハ西中島ノ低潮(高潮)後約3時ヨリ高潮(低潮)後3時迄流レ、岬角附近ニ於テハ最强流速3—4節ニ達ス。

遼河 風ハ甚シク潮升、就中潮時ノ潮升ニ影響ス。即チ偏南風ハ海面ヲ高メ偏北風ハ海面ヲ降ラシム。門洲附近ニ於テハ漲潮流(落潮流)ハ北方(南方)ニ流ル。河口附近ニ於テハ溯江流(下江流)ハ低潮(高潮)後1—2時ニ始ル。營口港附近ニ於テハ漲潮流ハ4—5時間、落潮流ハ7—8時間ニシテ流速大ナリ。大潮升ハ田庄臺ニ於テ約2.4米、三叉河ニ於テ約1.8米、河口ヨリ約70哩ノ小姐廟ニ於テ約0.9米ナリ。

秦皇島 日潮不等甚ダ著シク1日1回潮トナルコト多シ。潮升ハ甚シク風ニ左右セラレ、偏東風ニハ海面升リ西風ニハ低シ。

沙壘田淺堆西部 沙壘田淺堆近傍ニ於テハ漲潮流ハ其ノ縁ニ沿ヒテ北西流シ、落潮流ハ南東流シ、流速ハ各4.3節及3節ニ達ス。淺堆ノ西側ニ於テハ漲潮流ハ北流シ流速稍小ナリ。

白河 大沽北砲臺ニ於ケル平均低潮間隙ハ9^h55^m。即チ漲潮ノ平均時間ハ5^h25^m、落潮ノ平均時間ハ7^h0^mナリ。門洲外側ノ錯地ニ於テハ北西流(南東流)ハ低潮(高潮)後1—3時ヨリ高潮(低潮)後1—3時迄流レ、河口附近ニ於テハ低高潮後1—2時ヨリ高低潮後1—2時迄流ル。天津ニ於テハ漲潮ハ4—6時間、落潮6—8時間ナリ。河ヲ溯ル(下ル)流ハ高潮(低潮)後1—2時迄流ル。但シ強風ガ北方ヨリ吹クトキハ毫モ海面ノ升降ナク河水ハ常ニ流下ス。

黃河 黃河口ノ北東18哩ニ於ケル潮流ハ北西及南東ニ流レ北西流(南東流)ハ大沽ノ低潮(高潮)ノ頃ヨリ高潮(低潮)ノ頃迄流レ最强流速約1.3節ナリ。黃河口ノ東方40哩附近及龍口ノ北北西17哩ニ於ケル潮流ハ大沽ノ低潮後約3時ニ北西ニ向ツテ最强、高潮後約3時ニ南東ニ向ツテ最强ニシテ流速各約1.3節ナレドモ、流速及流向ハ時ト共ニ絶エズ複雑ニ變化シ午前ト午後トノ不等著シ。

廟島列島 列島間ノ潮流ハ一般ニ列島間ヲ東西ニ流レ、北半部ニ於テハ西流(東流)ハ低潮(高潮)後約4時ヨリ高潮(低潮)後約4時迄流レ、南半部ニ於テハ西流(東流)ハ低潮(高潮)後約5時ヨリ高潮(低潮)後約5時迄流ル。然レドモ極メテ不規則ニシテ一定セズ、夏季大潮ノ晝間ニハ屢西流7—9時間ニ達シ、東流ハ5時間以内ナルコトヲ驗シタルコトアリ。狹水道ニ於テハ最强流速3節以上ニ達ス。(黃海北濱潮流總記參照)

黃 海 西 濱

山東半島北岸及東岸ニ於テハ日潮不等稍大ニシテ、潮時及潮高ハ高低潮共ニ略等シキ不等アリ、高キ高潮ノ次ニ低キ低潮トナル。威海衛附近ヨリ蘇門島附近ニ至ル沿岸ニ於テハ高低潮時ニ急激ナル差アレドモ、潮流ノ轉換ハ略次ノ如シ。即チ蘇門島附近ニ於ケル東流、王家灣附近ヨリ山東高角附近ニ至ル間ノ北流及山東高角附近ヨリ威海衛附近ニ至ル間ノ西流ハ、威海衛ノ高潮時ヲ標準トスレバ、蘇門島沖ニ於テハ高潮前約5時ヨリ高潮後約1時迄、桑溝灣沖ニ於テハ高潮前約6時ヨリ略高潮時迄、又山東高角附近ヨリ威海衛附近ニ至ル間ニ於テハ高潮前約7時ヨリ高潮前約1時迄流レ、他ノ約6時間ハ之ト略反對ノ方向ニ流ル。而シテ岬角附近ニ於テハ最強流速3節ニ達ス。但シ海岸ヨリ10-20哩ノ沖ニ於ケル潮流ハ海岸附近ニ於ケルト異ル所多キモノノ如シ。又諸灣内ニ於ケル潮流ハ微弱ニシテ、一般ニ灣外ニ於ケルヨリモ1-2時間早ク轉流ス。

山東半島南岸ニ於ケル潮汐ハ九州西岸ニ於ケルト大差ナク、日潮不等大ナラズ。潮流ハ東部ヲ除ク外ハ一般ニ海岸ニ沿ヒテ南西及北東ニ流レ、南西流(北東流)ハ低潮(高潮)後約3時ヨリ高潮(低潮)後約3時迄流レ、岬角附近ニ於テハ最強流速2-3節ニ達ス。但シ灣内ニ於テハ略高低潮時ニ轉流スルヲ常トス。

揚子江口北方諸堆附近及東方東經124度附近ニ至ル迄ノ潮流ハ旋回性ヲ有シ、約12時間ニ時計ノ針ト同方向ニ1回轉ス。而シテ一般ニ漲潮流ハ南ト西トノ間ニ落潮流ハ北ト東トノ間ニ流ル。

遼東半島北側海面 山東高角ヨリ大連港ニ引ケル一線以西、直隸海峽ニ至ル海面ノ潮流ニ關シテハ黃海北濱ノ記事ヲ見ヨ。

地名	位置		平均間高	大潮升	小潮升	平均水面	標準港		改正數	
	緯度	經度					地名	頁	潮時	潮高
	N	E	h m	m	m	m	潮時: 120°(8h)Eノ標準時			
	° / ' / "	° / ' / "						h m		
芝罘港(別名煙臺港)	37 33	121 24	10 25	2.4	2.0	1.1	那 霸	59	+ 2 50	1.00
龍門港	37 26	121 34	9 40	2.1	"	"	+ 2 10	0.90
養馬島	37 29	121 38	10 30	2.3	1.8	..	"	"	+ 3 0	0.95
威海衛港*	37 29	122 13	10 50	1.9	1.6	1.1	"	"	+ 2 45	1.00
鷓鴣島	37 27	122 29	10 20	2.1	1.4	..	"	"	+ 2 50	0.90
馬蘭灣	37 25	122 39	11 20	2.3	1.4	1.1	"	"	+ 3 50	0.95
龍鬚島口	37 23	122 40	1 30	1.8	佐世保	53	+ 5 0	0.65
養魚池灣	37 18	122 34	2 30	1.7	1.3	0.9	"	"	+ 6 0	0.55
裡島灣	37 16	122 33	2 20	1.7	1.3	0.9	"	"	+ 5 50	0.55

地名	位置		平均間高	大潮升	小潮升	平均水面	標準港		改正數	
	緯度	經度					地名	頁	潮時	潮高
	N	E	h m	m	m	m	潮時: 120°(8h)Eノ標準時			
	° / ' / "	° / ' / "						h m		
愛倫灣	37 11	122 34	1 40	1.8	佐世保	53	+ 5 10	0.65
桑溝灣	37 3	122 31	1 40	2.0	1.4	0.8	"	"	+ 5 10	0.70
石島灣	36 54	122 28	2 10	2.4	2.1	1.2	"	"	+ 5 40	0.85
王家灣	36 52	122 24	2 0	2.7	2.1	1.4	"	"	+ 5 30	0.95
蘇門島*	36 45	122 14	1 10	2.4	1.7	..	"	"	+ 4 40	0.85
靖海角	36 51	122 10	2 50	3.7	2.7	1.7	"	"	+ 6 30	1.25
鳥嘴頭	36 43	121 38	3 10	3.7	2.7	..	"	"	+ 6 50	1.25
老龍頭	36 43	121 23	3 20	3.7	"	"	+ 7 0	1.25
女島	36 23	120 50	4 10	3.4	2.7	..	"	"	+ 7 50	1.15
腰島岬	36 8	120 42	4 10	3.4	3.0	..	"	"	+ 7 50	1.20
董家灣	36 6	120 32	4 31	3.6	3.1	2.1	"	"	+ 8 10	1.25
青島港*	36 5	120 19	5 0	3.8	3.0	2.1	"	"	+ 8 40	1.30
靈山灣	35 55	120 10	5 14	3.6	2.9	2.0	"	"	+ 8 50	1.25
瑯琊臺灣	35 39	119 48	5 40	3.7	2.7	..	"	"	+ 9 30	1.25
海州灣	34 47	119 23	6 10	3.7	"	"	+ 10 0	1.25

威海衛港 濱傍ニ於ケル西流(東流)ハ高潮(低潮)後約4時ヨリ低潮(高潮)後約4時迄流ル。然レドモ風ニ支配セラルルコト甚シク、終日一方ニ流走スルコトアリ。又陸ヲ距ツル數哩沖ニ於ケル潮流ハ濱傍トハ反對ノ方向ニ流ル。即チ沖合ニ於テハ西流(東流)ハ低潮(高潮)後5時ヨリ高潮(低潮)後5時迄流ル。

蘇門島 沖合數哩ニ於テハ西流(東流)ハ威海衛ノ高潮(低潮)後約0.5時ヨリ低潮(高潮)後約0.5時迄流ル。地方ノ潮時ニ對シテハ西流(東流)ハ低潮(高潮)後約4時ヨリ高潮(低潮)後約4時迄流ル。

青島港 青島港内側及膠州灣ニ於テハ漲潮流ハ灣内ニ、落潮流ハ灣外ニ向ヒ、略高低潮時ニ轉流ス。最強流速ハ灣口ニ於テ3-4節、灣内ニ於テ1-2節ニ達ス。灣口ヨリ其ノ東方約10哩迄ニ於テハ漲潮流(落潮流)ハ西方(東方)ニ流レ高低潮後0-1時ニ轉流シ流速1.5節ニ達ス。

揚 子 江

日潮不等ハ左程顯著ナラズ、常ニ1日ニ2回ノ高潮ト2回ノ低潮トヲ見ル。而シテ相次グ2低潮ノ高サハ略等シキモ、相次グ2高潮ノ高サニハ稍大ナル差アリ、江口ニ於テハ其ノ差1.0-1.5米ニ達スルコトアリ。此ノ高キ高潮ハ江口附近ニ於テハ春夏ニハ夜間ニ、秋冬ニハ晝間ニ起ルヲ常トス。一般ニ江ヲ溯ルニ從ヒ漲潮時間ヲ減ジ落潮時間ヲ増ス。即チ銅沙燈船ニ於テハ漲

潮5時45分落潮6時40分、吳淞ニ於テハ漲潮4時40分落潮7時45分、江陰ニ於テハ漲潮4時15分落潮8時10分、鎮江ニ於テハ漲潮4時0分落潮8時25分ナリ。但シ漲落時間ハ月齡及季節ニ依リ變化シ、又日潮不等及出水ノ影響ヲ受クルコト大ナリ。潮汐ハ江口ヨリ約350哩ノ上流ナル大通ニ於テ消滅ス。

揚子江口附近ノ潮流ハ旋回性ノモノニシテ時計ノ針ト同方向ニ約12.5時間ニテ1旋轉ス。即チ漲潮ノ初半期ハ南ト西トノ間ニ、後半期ニハ西ト北トノ間ニ流ル。而シテ落潮ノ初半期ハ北ト東トノ間ニ、後半期ニハ東ト南トノ間ニ流ル。江内ニ於テハ江水ノ影響ヲ受クルコト大ニシテ、江ヲ下流ハ溯ル流ニ比シテ流續時間長ク流勢強シ。即チ吳淞附近ニ於テハ江ヲ溯ル流ハ高潮前約3時ヨリ高潮後約2時迄約5時間流レ、江ヲ下流ハ低潮前約5.5時ヨリ低潮後約1.5時迄約7時間流レドモ、江ヲ溯ルニ從ヒテ溯流時間ヲ減ジ、鎮江附近ニ至レバ大潮期ニ高潮ノ頃ニ短時間溯流スルコトアルモ高水期ニハ溯流ヲ見ズ。又南京附近ニ至レバ高潮ノ頃ニ江流ノ速度減ズレドモ、溯流ヲ見ルコト稀ナリ。

揚子江口ノ潮流ニ關シテハ卷末ノ潮流圖表ヲ參照スベシ。

江面ハ12月ヨリ3月ニ至ル冬季間低ク、6月ヨリ9月ニ至ル夏季間高シ。而シテ其ノ高低兩水面ノ高サノ差ハ年ニ依リテ著シク異レドモ、平均値ハ吳淞ニ於テ0.6米、鎮江ニ於テ3.7米、南京ニ於テ5.5米、蕪湖ニ於テ5.8米、九江ニ於テ9.0米、漢口ニ於テ10.4米、岳州ニ於テ10.7米、宜昌ニ於テ9.9米、重慶ニ於テ13.3米ナリ。而シテ江流ノ速度ハ低水期ニ小ニ高水期ニ大ニシテ一定セザレドモ、南京ヨリ上流ハ11月ヨリ3月迄ハ平均3.5節ニテ流下シ、漢口ヨリ上流ノ平均速度ハ3月中ニ2節、6月中ニ4節ニシテ、7月中ニハ屢7-8節ニ達スルコトアリ。

Table with columns: 地名, 位置 (緯度, 經度), 平均潮差, 平均潮高, 標準港 (地名, 頁), 改正數 (潮時, 潮高). Rows include 馬鞍群島, 大駝山島, 余山, 銅沙燈船, Kiutoan Beacon, 上海港 (吳淞, 公園), Leo Point, Plover Point, 通州, 江陰, 鎮江港, 南京港, 蕪湖港.

馬鞍群島 綠華山ニ於テハ漲潮及落潮ノ平均時間ハ共ニ約6時12分ナリ。平均水面ハ9月ニ最高3月ニ最低ニシテ、其ノ高サノ差ハ約0.4米ニ達ス。

余山 余山ト大駝山島トノ間ニ於ケル潮流ハ約12.5時間ニ時計ノ針ト同方向ニ1旋轉ス。即チ余山ノ低潮時ヨリ低潮後3時迄ハ南ト西トノ間ノ方向ニ流レ、低潮後3時ヨリ高潮時迄ハ西ト北トノ間ノ方向ニ、高潮時ヨリ高潮後3時迄ハ北ト東トノ間ノ方向ニ、高潮後3時ヨリ低潮時迄ハ東ト南トノ間ノ方向ニ流走ス。而シテ潮流ノ最モ強烈ナルハ低潮後約3時(略西ニ流ル)及高潮後約3時(略東ニ流ル)ニシテ、最強2-4.5節ニ達ス。

銅沙燈船 漲潮ハ平均5時45分落潮ハ平均6時40分ナリ。附近ニ於ケル潮流ハ時計ノ針ト同方向ニ旋轉スレドモ回転速ナリ。而シテ北西流(江ヲ溯ル流)ハ高潮前約4時30分ヨリ高潮後約1時迄流レ、南東流(江ヲ下流)ハ高潮後約1時ヨリ次ノ高潮前約4時30分迄流ル。又北西流ノ最強ナルハ高潮前3-2時(最強3節)ニシテ、南東流ノ最強ナルハ高潮後3-5時(最強5-6節)ナリ。毎日ノ流向ヲ求ムルニハ次ノ如クスベシ。

溯江流: 吳淞ノ低潮時-1^h 50^m 至 高潮時-0^h 40^m
下江流: " 高潮時-0^h 40^m 至 低潮時-1^h 50^m

上海港 吳淞 潮汐ハ風ノ影響ヲ受クルコト大ニシテ、北東至東ノ疾風アルトキハ漲潮早ク起リ、漲潮時間長ク且潮升大ナリ。北至西ノ風風吹スルトキハ之ニ反ス。平均漲潮時間ハ4時40分、平均落潮時間ハ7時45分ナレドモ、漲落時間ハ季節及月齡ニ依リテ著シク變化シ、漲潮時間ハ3-6時間ナリ。黃浦江口中央部ニ於ケル潮流ハ次ノ如シ。

溯江流: 低潮時+2^h 0^m 至 高潮時+2^h 0^m
下江流: 高潮時+2^h 0^m 至 低潮時+2^h 0^m

平均水面ハ2月最低8月最高ニシテ其ノ高サノ差ハ約0.6米ニ達ス。流速ノ最強ナルハ高低潮時ノ頃ニシテ最強4-5節ニ達ス。而シテ兩岸ニ沿フ所ハ潮流ノ轉換ハ中央部ニ於ケルヨリモ早シ。吳淞燈臺附近ニ潮汐及潮流ノ信號所アリ。

公園 江ノ中央線附近ニ於テハ江ヲ溯ル流ハ低潮後約2時15分ヨリ高潮後約2時40分迄流レ、下江流ハ高潮後約2時40分ヨリ低潮後約2時15分迄流レ、溯江流ハ平均5時20分繼續ス。毎日ノ流向ヲ求ムルニハ次ノ如クスベシ。

溯江流: 吳淞ノ低潮時+2^h 55^m 至 高潮時+3^h 20^m
下江流: " 高潮時+3^h 20^m 至 低潮時+2^h 55^m

潮流ハ季節及月齡ニ依リテ變化シ、又出水ノ影響ヲ蒙ルコト大ニシテ、溯江流ノ時間ハ3-7時間ノ間ヲ變化ス。流速ハ高低潮時ノ少シク前ニ最強トナリ、最強流速ハ3節ニ達ス。江ノ兩岸ニ於テハ一般ニ中央線附近ヨリモ30-60分早ク轉流ス。

Plover Point 狼山水道ニ於テハ大潮ニ溯江流ハ吳淞ノ高潮前1時ヨリ高潮後3時迄流續スト云フ。而シテ溯江流ハ最強5.5節、下江流ハ最強6-7節ニ達ス。

通州 溯江流ハ吳淞ノ略高潮時ヨリ高潮後約5時ニ至ル。

支 那 東 岸

汕頭以北ニ於ケル潮汐ノ性質ハ澎湖列島ニ於ケルト大差ナキモ、日潮不等ハ之ヨリモ小ニシテ、常ニ略規則正シキ升降ヲナス。

汕頭附近以南ニ於ケル潮汐ノ性質ハ臺灣南西岸ト略同様ナルモ、潮升ハ遙ニ之ヨリモ大ナリ。日潮不等甚ダ顯著ニシテ1日1回潮トナルコト多シ。平均水面ハ7月ニ最低11月ニ最高ニシテ、其ノ差約0.3米ニ達ス。

舟山叢島附近ニ於テハ長塗港ヨリ東方ハ潮流回轉性ヲ有シ、時計ノ針ノ方向ニ約12.5時間ニテ1回轉ス。即チ地形ノ影響ヲ受ケザル所ニ於テハ長塗港ノ低潮後2時間ハ南ト西トノ間ノ方向ニ流レ、低潮後2時ヨリ高潮時迄ハ西ト北トノ間ノ方向ニ、高潮後3時間ハ北ト東トノ間ノ方向ニ、高潮後3時ヨリ低潮時ニ至ル迄ハ東ト南トノ間ノ方向ニ流ル。但シ諸海峡ニ於テハ海岸ノ形狀ニ從ツテ流走ス。舟山島附近ニ於テハ西流(東流)ハ低潮(高潮)後約3時ヨリ高潮(低潮)後約3時迄流ルレドモ、諸島間ヲ西スルニ從ヒテ次第ニ高低潮時ヨリ轉流時迄ノ時間ヲ短縮シ、叢島ノ西部ニ於テハ略高低潮時ニ轉流ス。

杭州灣ノ北岸東部ニ於テハ漲潮流ハ海岸ニ沿ヒテ西方ニ、落潮流ハ之ト反對ノ方向ニ流レ、高低潮後1-2時ニ轉流シ流速5-6節ニ達ス。乍浦附近ニ於テハ潮流ハ略高低潮時ニ轉流シ、西流ハ低潮後3-4時ニ最強ニシテ大潮ニ5-6節ニ達シ、東流ハ高潮後3-4時ニ最強ニシテ大潮ニ4-5節ニ達ス。錢塘江口ニハ猛烈ナル暴漲湍ヲ生ズ。

舟山叢島南端至温州附近 海岸ニ於テハ一般ニ漲潮流ハ海岸ニ向ヒ、落潮流ハ之ニ反シ、略高低潮時ニ轉流ス。臺灣海峡ニ面スル所ニ於テハ一般ニ漲潮流ハ南西ニ、落潮流ハ北東ニ流レ、其ノ北半ニ於テハ高低潮後約1時ニ轉ズレドモ、南スルニ從ヒテ高低潮時ヨリ轉流時迄ノ時間ヲ短縮シ、廈門附近ニ於テハ略高低潮時ニ轉流ス。而シテ本區域ニハ南西信風季ニハ北東ニ、北東信風季ニハ南西ニ海岸ニ沿ヒテ流ルル海流アリ、海水ノ流動ハ其ノ影響ヲ受ク。

廈門至蓮花峯角附近 河口等ヲ除ク外ハ一般ニ海岸ニ沿ヒテ漲潮流ハ北東ニ落潮流ハ南西ニ流レ、蓮花峯角以南ニ於テハ一般ニ海岸ニ沿ヒテ漲潮流ハ南西ニ落潮流ハ北東ニ流ル。而シテ何レモ略高低潮時ニ轉流シ、狹水道河口等ヲ除ク外ハ流勢大ナラズ。又此等ノ沿岸ニハ南西信風季ニハ北東ニ、北東信風季ニハ南西ニ海岸ニ沿ヒテ流ルル海流アリ、海水ノ流ハ其ノ影響ヲ受ク。

本區域内ニハ海灣島嶼多ク、地形ニ從ヒテ潮流甚ダ複雑ニシテ上述ノ如ク簡單ナラズ。且狹水道、江口等ニ於テハ流勢極メテ強烈ナリ。

地名	位置		平均潮高	平均潮低	大潮升	小潮升	平均水面	標準港		改正數	
	緯度	經度	h m	h m	m	m	m	地名	頁	潮時	潮高
	N	E						潮時: 120°(8h) Eノ標準時			
	° /	° /	h m	h m	m	m	m			h m	
杭州灣	30 50	121 29	11 55	6 45	6.4	5.0	3.8	鎮南浦	101	{高:-9.50 低:-8.50}	1.05
	30 35	121 6	0 20	7 15	7.2	5.8	4.1	"	"	{高:-9.0 低:-8.20}	1.25
	30 21	120 51	1 5	7 40	8.4	6.4	4.4	"	"	{高:-8.15 低:-7.50}	1.60
	30 18	120 32	2 10	11 20	6.4	5.1	3.4	"	"	{高:-7.5 低:-4.10}	1.20
杭州	30 13	120 12	4 5	2 50	2.9	2.4	2.3	"	"	{高:-5.10 低:-0.15}	0.25
許山	30 37	121 37	12 10	..	4.3	"	"	- 9 40	0.75
甬江*	29 57	121 43	0 0	..	2.6	2.2	1.5	"	"	- 9 20	0.45
	29 52	121 33	0 40	..	2.7	"	"	- 8 40	0.50
*舟山	30 43	122 47	10 40	..	4.3	"	"	-11 10	0.75
	30 37	122 25	10 20	..	4.0	3.2	..	"	"	-11 30	0.70
	30 21	121 51	0 0	..	3.7	3.2	2.3	"	"	- 9 20	0.60
	30 14	122 15	10 0	..	3.7	2.7	2.1	"	"	-11 50	0.65
	30 6	121 53	10 20	"	"	-11 30	0.60
	29 54	121 55	10 0	..	4.0	"	"	-11 50	0.70
叢島	29 54	122 9	9 50	..	4.0	2.7	..	"	"	-12 0	0.70
	30 0	122 6	9 50	..	3.2	2.1	1.6	"	"	-12 0	0.60
	29 51	122 19	9 30	..	3.8	2.6	..	"	"	-12 20	0.70
	29 47	122 16	9 20	..	4.3	"	"	-12 30	0.75
象山浦*	29 42	122 0	9 40	..	4.0	"	"	-12 10	0.70
	29 30	121 30	10 10	..	6.1	"	"	-11 40	1.10
韭山列島*	29 25	122 11	8 20	..	4.1	馬公	71	- 3 20	1.55
石浦	29 10	122 0	9 0	..	4.8	3.7	2.7	"	"	- 2 40	1.65
三門灣一滿山島	29 10	121 42	10 10	..	4.6	"	"	- 1 30	1.75
臺州列島	28 28	121 52	8 50	..	4.3	3.5	2.1	"	"	- 2 50	1.65
臺州灣一海門	28 41	121 27	9 50	5 0	4.9	3.7	2.7	"	"	{高:-1.50 低:-0.25}	1.65
火叉山	28 6	121 21	9 10	..	4.0	"	"	- 2 20	1.55
*温州灣	27 54	121 7	9 20	3 0	5.6	4.2	2.7	"	"	- 2 15	2.60
	27 59	120 46	10 10	..	5.4	4.1	2.7	"	"	- 1 25	2.50
温州港	28 2	120 38	11 0	5 30	4.8	3.6	2.7	"	"	{高:-0.35 低:+0.10}	1.90
黑牛灣	27 48	121 6	9 20	..	5.8	4.4	..	"	"	- 2 20	2.25
沙埕港	27 10	120 24	9 50	..	5.2	4.2	2.6	"	"	- 1 40	2.00
裏山灣	26 59	120 14	10 0	..	4.9	"	"	- 1 30	1.90
大西洋山	26 30	120 3	9 50	..	5.2	"	"	- 1 40	2.00

潮 信 (支那東岸)

地名	位置		平均間高	大潮升	小潮升	平均水面	標準港	改正數	
	緯度	經度						潮時	潮高
三都澳	26° 38' N	119° 42' E	11 30	7.6	6.1	馬公	71	0 0	2.95
長岐島	26° 13'	119° 58'	9 20	5.2	..	"	"	- 2 10	2.00
馬祖島	26° 10'	119° 54'	10 10	6.3	4.9	"	"	- 1 20	2.40
閩江* (閩侯(別名福州))	26° 6'	119° 47'	10 10	6.3	4.9	"	"	- 1 20	2.40
	26° 8'	119° 38'	10 20	5.9	4.7	"	"	- 1 10	2.30
	25° 59'	119° 27'	11 40	5.3	4.5	"	"	+ 0 10	2.05
	26° 4'	119° 19'	0 30	5.7	4.6	"	"	+ 1 20	2.20
白犬列島—西犬島	25° 58'	119° 55'	10 10	6.1	5.0	"	"	- 1 20	2.30
海壇海峽*	25° 23'	119° 43'	11 15	7.0	5.7	"	"	- 0 20	2.70
興化水道北側—Kerr I.	25° 20'	119° 35'	11 10	7.3	5.5	"	"	- 0 20	2.80
興化水道*	25° 19'	119° 33'	11 10	7.0	..	"	"	- 0 20	2.70
湄州浦	25° 5'	119° 3'	0 20	5.2	4.2	"	"	+ 1 20	2.00
泉州港	24° 50'	118° 42'	0 10	5.2	..	"	"	+ 1 10	2.00
圍頭灣	24° 31'	118° 33'	0 5	4.9	4.0	"	"	+ 1 0	1.90
料羅灣	24° 25'	118° 24'	12 10	5.2	..	"	"	+ 0 40	2.00
廈門港*	24° 27'	118° 4'	0 2	5.0	4.2	"	"	+ 1 0	2.10
龍溪(別名漳州)	24° 30'	117° 40'	3 30	"	"	+ 4 30	..
浮頭灣—Knob Rock	23° 55'	117° 52'	11 10	4.3	..	"	"	- 0 10	1.65
杏子嶼	23° 48'	117° 41'	11 20	3.7	..	"	"	0 0	1.40
銅山港	23° 45'	117° 34'	11 20	3.7	3.0	"	"	0 0	1.40
詔安灣	23° 36'	117° 17'	1 30	3.4	2.4	"	"	+ 2 30	1.30
柘林灣	23° 34'	117° 3'	1 20	3.1	2.3	"	"	+ 2 20	1.20
南澳島*	23° 28'	117° 1'	1 20	3.1	2.1	"	"	+ 2 20	1.20
汕頭港* (媽嶼(別名 Double I.) 汕頭)	23° 20'	116° 45'	1 0	2.3	2.1	基隆	65	+ 3 40	2.00
	23° 21'	116° 40'	1 0	2.2	2.0	"	"	+ 3 40	2.00
表角(別名 Good Hope Cape)	23° 14'	116° 48'	8 50	2.0	..	香港	133	- 0 30	0.80
海門灣	23° 8'	116° 34'	8 50	2.0	..	"	"	- 0 30	0.80
蓮花峯角	22° 56'	116° 29'	9 50	2.4	..	"	"	+ 0 30	1.00
甲子角	22° 49'	116° 6'	7 30	1.5	1.2	"	"	- 1 50	0.65
碣石灣	22° 48'	115° 48'	7 50	1.5	0.9	"	"	- 1 30	0.65
紅海灣	22° 44'	115° 11'	9 50	2.0	1.5	"	"	+ 0 30	0.80
三洲澳	22° 41'	114° 58'	9 20	2.1	1.5	"	"	+ 0 10	0.90

潮 信 (支那東岸)

海寧 錢塘江口ニハ猛烈ナル暴漲ヲ生ズ。大潮ノ頃ニ於テハ海寧ノ高潮前5—4.5時ニ海寧ノ東方約12哩ノ子午線上ニ2派ノ暴漲ヲ現ハレテ西進シ、海寧ノ東方約2哩ニ於テ相合シテ、海寧ノ高潮前約3時ニ海寧ノ子午線ヲ通過ス。而シテ海寧ヨリ其ノ上流15哩ノ所ニ至ル迄ハ幅9哩前方面ノ高サ2.5—3.5米速度12—13節ニ達シ、怒沫ヲ飛バシテ前進ス。暴漲ハ海寧ノ高潮前約1時15分ニ杭州ニ至リテ消失ス。

大潮ノ頃、海寧ニ於テハ暴漲通過後約15分間ニ4.0米上升シ、2時間後ニハ5.5米ニ升ル。而シテ3時間後ハ高潮ナリ。漲潮ハ約3.5時間、落潮ハ約9時間ナリ。又西向流ハ高潮前3時(暴漲來襲時)ヨリ高潮時迄流レ、暴漲通過後ノ流速ハ大潮ニ6—10節ナリ。又大潮ニ東流(落潮流)ハ高潮後2時ニ6節ニ達ス。

暴漲ハ毎潮ニ生ズレドモ、大潮期ニ於テ特ニ強烈ナリ。

甬江 鎮海ニ於ケル河水ノ高サハ大ニ風ノ方向及力ニ作用セラレ、強偏北風或ハ偏北東風吹ケバ通常ノ水高ヨリモ0.5米高シ。鄞縣ニ於テハ江ヲ溯ル流ハ高潮前4時ヨリ高潮後1.5時迄、江ヲ下ル流ハ高潮後1.5時ヨリ次ノ高潮前4時ニ至ル。

舟山群島 舟山島南東端ヨリ南西方牛鼻水道ニ至ル諸島間ノ諸水道ニ於テハ、蝦岐門ノ低潮(高潮)後約2.5時ヨリ高潮(低潮)後約2.5時迄ハ地形ニ從ヒテ北西(南東)又ハ北(南)ニ流レ、最強流速3—4節ニ達ス。六横島ノ西ナル佛肚諸水道ニ於テハ、蝦岐門ノ低潮(高潮)後約3.5時ヨリ高潮(低潮)後約3.5時迄北東(南西)ニ流レ、流速甚ダ強烈(最強3—5節)ナリ。長塗港ヨリ舟山島ニ至ル諸水道及舟山島南方ノ諸水道ニ於テハ、長塗港ノ低潮(高潮)後約3時ヨリ高潮(低潮)後2.5—3時迄地形ニ從ヒテ西(東)又ハ北(南)ニ流レ、流速甚ダ強烈ニシテ最強流速5節ニ達スル所少カラズ、螺頭水道ノ如キハ7節ニ達ス。岱山島ノ西ナル兩頭洞航門ニ於テハ、長塗港ノ低潮後約3.5時ヨリ高潮後約2.5時迄南西ニ流ル。大榭山航門、金塘水道、西后門等ニ於テハ、大榭山港(又ハ長塗港)ノ低潮(高潮)後約2時ヨリ高潮(低潮)後約2時迄地形ニ從ヒテ西(東)又ハ北西(南東)ニ流レ、流速強烈ナリ。册子水道ニ於テハ最強8節ニ達ス。舟山島北西角附近五嶼附近ニ於テハ魚腥腦ノ低潮(高潮)後約1.5時ヨリ高潮(低潮)後約1.5時迄西(東)ニ流ル。魚腥腦ト大戩山島トノ間ニ於テハ附近ノ低潮(高潮)後約1時ヨリ高潮(低潮)後約1時迄西(東)ニ流レ、流勢極メテ強烈ニシテ最強6節ニ達シ、島嶼間ニ於テハ7節ヲ超ユルコトアリ。南漚嘴(揚子岬)附近ニ於テハ潮流ハ海岸ノ方向ト平行ニ走リ、漲潮流ハ西ニ落潮流ハ東ニ向ヒ、略高低潮時ニ轉流ス。

象山浦 漲潮流ハ浦内ニ流入シ落潮流ハ之ニ反シ、略高低潮時ニ轉流シ、浦口ノ最強流速3節ニ達ス。

韭山列島 潮流ハ回轉性ニシテ、漲潮ノ初半ハ南ト西トノ間ニ後半ハ西ト北トノ間ニ走リ、落潮ノ初半ハ北ト東トノ間ニ後半ハ東ト南トノ間ニ流走ス。最強流速3節ニ達ス。

温州灣 温州河口附近ニ於テハ河ヲ溯ル流(下流)ハ低潮(高潮)後約30分ヨリ次ノ高潮(低潮)後約30分迄流レ、狹所ニ於テハ流速強烈ナリ。最強流速ハ温州角附近ニ於テ漲潮流3節、落潮流4.5節ニシテ、温州島南方水道ニ於テハ落潮流5節ニ達スルコトアリ。温州ニ於テハ漲潮約5時間落潮約7.5時間ニシテ、河ヲ溯ル流及河ヲ下ル流ハ各高潮及低潮ノ後40分迄流ルト云フ。而シテ5—7ノ3箇月ニ於テ大雨後ニ起ル出水中ハ終日約6節ノ速度ニテ流下スルコトアリ。

閩江 江面ハ通例北東信風時ニ最モ高ク南西信風時ニ最モ低シ。而シテ江面ハ著シク升降スルコトアリ、羅星塔ニ於テ嘗テ潮升7.3米ニ達セシコトアリ。閩洲ヨリ羅星塔附近ニ至ル間ニ於

テハ江ヲ溯ル潮流ハ附近ノ低潮後1-2時ヨリ高潮後1-2時迄流レ、江ヲ下流ハ附近ノ高潮後1-2時ヨリ次ノ低潮後1-2時迄流ル。然レドモ江水増加スルトキハ江ヲ溯ル流ハ流續時間短ク、流勢弱シ。而シテ狹部ニ於テハ流速甚ダ大ニシテ、金牌門及閩安門附近ニ於テ江ヲ下流ハ出水ニ7節ニ達スルコトアリ。

海壇海峡 漲潮流ハ南北兩口ヨリ流入シ海峡ノ中央部ニ於テ相會シ、落潮流ハ海峡ノ中央部ヨリ南北ニ分流シ略高低潮時ニ轉流ス。而シテ狹所ニ於テハ最強流速4-5節ニ達ス。

興化水道 漲潮流ハ一般ニ諸島間ヲ西流シ南日水道ヲ南ニ流レ去リ、落潮流ハ之ト反對ニ流ル。而シテ低潮(高潮)後約1時ヨリ次ノ高潮(低潮)後約1時迄流ルモノノ如シ。諸島間ニ於テ流速猛烈ニシテ、野馬山ト紅日島間ニ於テハ大潮ニ西流ノ最強流速5-7節ニ達ス。

廈門港 漲潮流ハ内港ニ於テハ北方ニ外港ニ於テハ西北西ニ、落潮流ハ之ト反對ノ方向ニ流レ、高低潮後0-1時ニ轉流シ、流速2.5節ニ達ス。

南澳島 南澳島北側ノ水道ニ於テハ東流ハ高潮後3-5時ヨリ次ノ低潮後3-5時迄、西流ハ低潮後3-5時ヨリ高潮後3-5時迄流ルモノノ如シ。最強流速3節ニ達ス。

汕頭港 平均低潮間隙6^h40^m。潮升ハ流行風ニ影響セラルルコト大ニシテ、偏東風ノトキハ高潮ハ晩クシテ高ク、低潮ハ早クシテ高シ。偏西風ノトキハ之ニ反ス。媽嶼附近ニ於テハ西流(東流)ハ低潮(高潮)後約2時ヨリ次ノ高潮(低潮)後約2時迄流ル。汕頭港ニ於テハ高低潮後各1-1.5時迄流レ、最強流速ハ西流2節、東流4節ニ達ス。

支 那 南 東 岸

海南海峽以東及海南島ノ東岸ニ於ケル潮汐ノ性質ハ臺灣南西岸ト大差ナク、外海ニ於テハ漲潮流ハ南西ニ落潮流ハ北東ニ流レ、高低潮後間モナク轉流ス。

安南海峽北部ニ於テハ日潮不等極メテ顯著ニシテ、殆ド常ニ1日1回潮トナル。而シテ高潮ハ春季ニハ夜間ニ、夏季ニハ午後ニ、秋季ニハ晝間ニ、冬季ニハ午前ニ起ル。漲潮流ハ北東ニ落潮流ハ南西ニ向ヒ、高低潮後間モナク轉流ス。

海南海峽ニ於ケル潮流ハ強烈ニシテ、殆ド常ニ1日ニ1回ノ東流ト1回ノ西流トアルニ過ギズ。而シテ海峡ノ中央部ニ於テハ、東流ハ Cua Cam ノ高潮前約3時ヨリ高潮後約5時迄約8時間流レ、其ノ他ノ約16時間ハ西流ナルモノノ如シ。又海南島沿岸ニ於テハ海峡ノ中央部ニ於ケルヨリモ約1時間早ク轉流スト云フ。而シテ流速ハ海峡中央部ニ於テ1-2節ナルモ岬角附近ニ於テ4-5節ニ達スルコトアリ。

Table with columns: 地名, 位置 (緯度, 經度), 平均潮間隙, 大潮升, 小潮升, 平均水面, 標準港 (地名, 頁), 改正數 (潮時, 潮高). Includes entries for Bias Bay, 三門, 尊洲島, Dumbell Bay.

Table with columns: 地名, 位置 (緯度, 經度), 平均潮間隙, 大潮升, 小潮升, 平均水面, 標準港 (地名, 頁), 改正數 (潮時, 潮高). Includes entries for 平洲島, Double Haven, 大埔灣, Tide Cove, Long Harbour, Ngau Mei Hoi, 九針群島, 香港島, 急水門, 銅澳島, Macao Harbour, 金星門港, 銅鼓港, 伶仃島, Junk Fleet Entrance, 川鼻角, 黃埔船渠, 廣東港, 大良水道, Kerr Point, Junction Channel, 西江一覽河, 南興港, 海陵山港, 電白港, 瓊州島, 廣州灣, Port Beaumont, 龍門江, 北海, 龍門江.

†印ヲ附シタルハ日潮不等甚ダ大ニシテ、1日1回潮トナルコト多キコトヲ示ス。而シテ上段ニハ分點潮ヲ、下段ニハ[]ヲ附シテ回歸潮ニ關スルモノヲ掲記ス。第209頁(潮信凡例)ヲ見ヨ。

地名	位置		平均間高	大潮升 (平均潮)	小潮升	平均水面	標準港		改正數	
	緯度	經度					地名	頁	潮時	潮高
	N	E	h m	m	m	m	潮時: 120°(8h)Eノ標準時			
海口	20 3	110 18	7 0	3.1	2.4	1.8	香港	133	- 1 50	1.70
木欄頭	20 10	110 41	10 30	1.8	1.2	..	"	"	+ 1 30	1.00
清蘭港	19 31	110 49	9 40	1.8	1.3	..	"	"	+ 0 40	1.00
榆林港	18 12	109 34	9 0	0.7	0.5	0.3	"	"	+ 0 10	0.50
洋浦港	19 44	109 11	Cua Cam	139	+ 1 30	1.50
			[5 0]	[4.6]						

香港島 香港島ノ北側及南側ニ於テハ漲潮流ハ西ニ落潮流ハ東ニ向ヒ、略香港ノ高低潮時ニ轉流シ、狹水道ニ於テハ流速2—3節ニ達ス。南了水道ニ於テハ漲潮流ハ北ニ落潮流ハ南ニ向ヒ、略香港ノ高低潮時ニ轉流ス。

急水門 漲潮流ハ地形ニ從ヒ西又ハ北ニ、落潮流ハ東又ハ南ニ向ヒ、香港ノ高低潮後0—1時ニ轉流スルモノノ如シ。狹水道ニ於テハ流勢強烈ニシテ4—5節ニ達スルコトアリ。

伶仃島 廣東河口ニ於テハ潮流ハ南北ニ流レ、溯江流(下江流)ハ低潮(高潮)後約1時ヨリ次ノ高潮(低潮)後約1時迄流ル。而シテ河流ノ影響ヲ受ケ江ヲ溯ル流ハ江ヲ下ル流ニ比シテ流續時間短ク流速小ナリ。最強流速ハ3—5節ニ達ス。伶仃島ト Macao Harbour トノ間ハ潮流屢ニ不規則ニシテ、表層ト下層ト相異ル方向ニ流ルルコトアリ。表層ハ潮流ガ河ヲ溯ル間ニ河水ハ下層ヲ流下ス。

廣東港 漲潮ハ約5.5時間、落潮ハ約7時間ナリ。廣東河口至廣東ニ於テハ溯江流(下江流)ハ低潮(高潮)後1—1.5時ヨリ次ノ高潮(低潮)後1—1.5時迄流レ狹水道ニ於テハ流速大ナリ。

嶺州島 航門ニ於テハ南流(北流)ハ低潮(高潮)後1時ヨリ高潮(低潮)後1時迄流レ、大潮ニ流速2.5節ニ達ス。嶺州島南岸ヨリ雷州半島南東端ニ至ル附近ニ於テハ、漲潮流ハ北西ニ落潮流ハ南東ニ流ル。

†印ヲ附シタルハ日潮不等甚ダ大ニシテ、1日1回潮トナルコト多キコトヲ示ス。而シテ上段ニハ分點潮ヲ、下段ニハ[]ヲ附シテ回歸潮ニ關スルモノヲ掲記ス。第209頁(潮信凡例)ヲ見ヨ。

東叢島、南支那海

南支那海及附近ニ於ケル潮汐ハ一般ニ日潮不等極メテ顯著ニシテ、潮ノ性質甚ダ複雑ナリ。潮信ハ其ノ概數ヲ示スニ止マルヲ以テ稍大ナル誤差ヲ有スルコトアルベシ。

佛領印度支那

安南海灣ニ於テハ日潮不等極メテ大ニシテ、全年ヲ通ジ常ニ殆ド1日1回潮トナル。而シテ潮差ハ太陽ガ赤道ヲ距ツルコト大ナルトキニ大ニシテ、赤道附近ニ在ルトキニ小ナリ。又一般ニ高潮ハ春季ニハ夜間ニ、夏季ニハ午後ニ、秋季ニハ晝間ニ、冬季ニハ午前ニ起ルヲ常トス。海灣ノ北部西岸附近ニ於テハ漲潮流ハ北至北東ノ方向ニ、落潮流ハ之ト反對ノ方向ニ流レ、略高低潮時ニ轉流ス。但シ海南海峽西口附近ニ於テハ海南海峽中央部ニ於ケルト略同時ニ轉流ス。

安南東岸(安南海灣口至 Cam-ranh Bay 附近)ニ於ケル潮汐ハ Luzon 西岸ニ於ケルト略同様ニシテ、1日1回潮トナルコト多シ。

安南南東岸ニ於テハ日潮不等餘リ大ナラズ、1日1回潮トナルコト稀ナリ。而シテ潮高ノ日潮不等ハ高潮ニ小ナレドモ低潮ニ大ニシテ、相次グ2低潮ノ高サニハ1.5—2.0米ノ差ヲ見ルコトアリ。此ノ低キ低潮ハ春夏ニハ夜間ニ、秋冬ニハ晝間ニ起ルヲ常トス。又潮時ノ日潮不等ハ高潮ニ大ニシテ低潮ニ小ナリ。

南支那海ニ面スル沿岸ニ於テハ一般ニ漲潮流ハ海岸ニ沿ヒテ南又ハ南西ニ流レ、落潮流ハ之ニ反ス。然レドモ流速一般ニ微弱ニシテ、且海水ノ流動ハ北東信風皮流(南西ニ流ル、冬季)及南西信風皮流(北東ニ流ル、夏季)ノ影響ヲ受クルコト大ナリ。

地名	位置		平均間高	平均間低	大潮升 (平均潮)	小潮升 (平均潮)	平均水面	標準港		改正數	
	緯度	經度						地名	頁	潮時	潮高
	N	E	h m	h m	m	m	m	潮時: 105°(7h)Eノ標準時			
†Tsieng Mui Tao	21 24	107 59	Cua Cam	139	{ 高: -1 0 低: 0 0	1.50
†Lo Shu Shan	21 12	107 57	5 27	11 39	2.7	2.5	2.3	"	"	{ 高: +0 10 低: -2 20	1.10
†Tsieng Mun	21 8	107 36	5 35	11 47	2.3	2.2	2.0	"	"	{ 高: 0 0 低: -1 40	1.10
†Tien-yen	21 18	107 24	2.1	"	"	0 0	1.20
†Kébao *	21 7	107 28	"	"	0 0	1.20
			[4 30]	[17 0]	[4.0]						

†印ヲ附シタルハ日潮不等甚ダ大ニシテ、1日1回潮トナルコト多キコトヲ示ス。而シテ上段ニハ分點潮ヲ、下段ニハ[]ヲ附シテ回歸潮ニ關スルモノヲ掲記ス。第209頁(潮信凡例)ヲ見ヨ。

潮 信 (佛領印度支那)

Table with columns: 地名, 位置 (緯度, 經度), 平均潮間高, 平均潮間低, 大潮升, 小潮升, 平均水面, 標準港 (地名, 頁), 改正數 (潮時, 潮高). Includes entries for Campha, Hongai, Hydres Pass, Apowan, Lach Huyen, Do Son, Haiphong, Cua Day, Lakh Tran, Hon Mé, Lakh Kuen, Hon Nieu, Kua Shott, Cape Vung Chua, Port Tourane, Qui-Nhon Harbour, Hon Khoi, Nhatrang Bay, Cam-Ranh Bay.

†印ヲ附シタルハ日潮不等甚ダ大ニシテ、1日1回潮トナルコト多キコトヲ示ス。而シテ上段ニハ分點潮ヲ、下段ニハ[]ヲ附シテ回歸潮ニ關スルモノヲ掲記ス。第209頁(潮信凡例)ヲ見ヨ。

潮 信 (佛領印度支那)

Table with columns: 地名, 位置 (緯度, 經度), 平均潮間高, 平均潮間低, 大潮升, 小潮升, 平均水面, 標準港 (地名, 頁), 改正數 (潮時, 潮高). Includes entries for Phan-Rang Bay, Lagan Point, Pulo Cécir de Mer, Ké Ga Point, Saigon River, Cape St. Jacques, Can-Gio, Corail Bank, Nha-Bé, Port Saigon*, Thu diaumot, Bien hoa, Tan Uyen, Song Soirap, Entrance, River Grand, Vaico Entrance, Mekong River, Cua Tieu, Mytho, Cai-Bé, Pnom Penh, Kompon luom, Hau River, Kua Ba tak, Mak bat, Fong fu, Cho long Xuyen, Chaudok, Poulo Condore Group, Hatien.

Kébao 附近ニ於ケル潮流ハ高潮前約4時ヨリ高潮後3-4時迄7-8時間ハ北東ニ流レ、其ノ他ノ約17時間ハ南西ニ流レ、流速2節ニ達スルコトアリト云フ。

Saigon 附近ニ於ケル潮流ハ高低潮後1.5-2時ニ轉流ス。

†印ヲ附シタルハ日潮不等甚ダ大ニシテ、1日1回潮トナルコト多キコトヲ示ス。而シテ上段ニハ分點潮ヲ、下段ニハ[]ヲ附シテ回歸潮ニ關スルモノヲ掲記ス。第209頁(潮信凡例)ヲ見ヨ。

南支那海離島

南支那海北部ニ於テハ日潮不等餘リ大ナラザルモ、南部ニ於テハ日潮不等甚ダ大ニシテ、1日1回潮トナルコト多シ。潮流ハ一般ニ微弱ニシテ不規則ナリ。又海水ノ流動ハ北東信風皮流(南支那海西側ニ於テハ南西ニ流レ東側ニ於テ不定ナリ、冬季)及南西信風皮流(西側ニ於テハ北東ニ流ル、夏季)ノ影響ヲ受クルコト大ナリ。

Table with columns: 地名, 位置 (緯度, 經度), 平均間高, 平均間低, 大潮升, 小潮升, 平均水面, 標準港 (地名, 頁), 改正數 (潮時, 潮高). Includes entries for 東沙群島, 西沙群島, Scarborough Shoal, Spratly I., N. Natuna Is., etc.

GULF OF SIAM

本區域内ニ於ケル潮汐ノ性質ハ未ダ明ナラザレドモ日潮不等ハ稍大ナルモノノ如ク、Bangkok Barニ於テハ1日1回潮トナルコト多シ。漲潮流ハ北西ニ落潮流ハ南東ニ流ル。

†印ヲ附シタルハ日潮不等甚ダ大ニシテ、1日1回潮トナルコト多キコトヲ示ス。而シテ上段ニハ分點潮ヲ、下段ニハ[]ヲ附シテ回歸潮ニ關スルモノヲ掲記ス。第209頁(潮信凡例)ヲ見ヨ。

Table with columns: 地名, 位置 (緯度, 經度), 平均間高, 平均間低, 大潮升, 小潮升, 平均水面, 標準港 (地名, 頁), 改正數 (潮時, 潮高). Includes entries for Cape Liant, Satahib, Goh Sichang, Bangkok River, etc.

Bangkok Bar 北東至東ノ風ハ海面ヲ高ムルコト0.3米以上ニ及ブコトアリ。又北西至西ノ風強吹スルトキハ高潮時ハ1-3時間遅レ、海面ハ0.3米以上低下セラルルコトアリ。漲潮流ハ西方ニ落潮流ハ東方ニ流ル。Bangkok Riverニ於テハ10月中旬至12月下旬ノ期間ニ河水ハ4節ノ速度ニテ流下ス。

PHILIPPINE ISLANDS

潮升ハ總テ低低潮ノ平均面ヲ基準トス。

南支那海沿岸ニ於テハ日潮不等極メテ顯著ニシテ、全月ノ過半ハ1日1回潮トナリ、太陰ガ

†印ヲ附シタルハ日潮不等甚ダ大ニシテ、1日1回潮トナルコト多キコトヲ示ス。而シテ上段ニハ分點潮ヲ、下段ニハ[]ヲ附シテ回歸潮ニ關スルモノヲ掲記ス。第209頁(潮信凡例)ヲ見ヨ。

赤道附近ニ在ルトキニノミ1日2回潮トナリ、高キ高潮ノ次ニ低キ低潮トナル。而シテ潮差ハ太陰ガ赤道ヲ距ツルコト大ナルトキ大ニシテ、赤道附近ニ在ルトキニ小ナリ。又高キ高潮(1日1回潮ノトキニハ高潮)ハ春季ニハ午後ニ、夏季ニハ晝間ニ、秋季ニハ午前ニ、冬季ニハ夜間ニ起ルヲ常トス。Manilaニ於ケル平均水面ハ2月最低9月最高ニシテ、其ノ差約0.2米ニ達ス。潮流ハ一般ニ南(漲潮流)及北(落潮流)ニ流レルモノ不規則ニシテ流速大ナラズ。且海水ノ流動ハ流行風ニ依リテ變ズル海流ノ影響ヲ受クルコト大ナリ。

太平洋沿岸ニ於テハ日潮不等左程著シカラズ、1日1回潮トナルコト稀ナリ。其ノ性質ハ日本南西諸島ト大差ナシ。一般ニ漲潮流ハ海岸ニ向ツテ流レ落潮流ハ之ニ反シ、略高潮時及低潮時ニ起ル。而シテ北部ニ於テハ北方ニ流レル海流、南部ニ於テハ南方ニ流レル海流アリ、海水ノ流動ハ其ノ影響ヲ受クルコト大ナリ。

Luzon南岸及Luzon南方諸島ニ於テハ日潮不等大ニシテ1日1回潮トナルコトアリ。潮高ノ不等ハ高潮ニ大ニシテ、潮時ノ不等ハ低潮ニ著シク、高キ高潮ノ次ニ低キ低潮トナル。而シテ高キ高潮ハ春季ニハ午後ニ、夏季ニハ晝間ニ、秋季ニハ午前ニ、冬季ニハ夜間ニ起ル。潮流ハ複雑ニシテ狭水道ニ於テハ流勢極メテ強烈ナリ。Luzon、Mindoro、Palawan等ノ諸島間ニ於テハ南東(漲潮流)及北西(落潮流)ニ流レ、各高潮及低潮ノ後1-2時迄流レルモ、東スルニ從ヒテ續流時間ヲ減ズ。Panay、Negros、Cebu、Leyte等ノ諸島間ノ水道ノ漲潮流ハ北半ニ於テハ南方ニ南半ニ於テハ北方ニ流レ、略低潮時ヨリ高潮時迄流レル。太平洋ヨリSulu Seaニ通ズルSan Bernardino及Surigaoノ兩海峡竝ニ其ノ附近ニ於テハ、西流(東流)ハ各海峡西側ニ於ケル低潮(高潮)前0-2時ヨリ高潮(低潮)前0-2時迄流レルモノノ如ク、狭部ニ於テハ流勢強烈ナリ。

Mindanao南岸及Sulu Archipelagoニ於テハ日潮不等餘リ著シカラズ、1日1回潮トナルコト少シ。潮高ノ不等ハ高潮ニ著シケレドモ低潮ニハ甚ダ小ナリ。之ニ反シテ潮時ノ不等ハ低潮ニ大ニシテ高潮ニ小ナリ。低キ低潮ノ次ニ高キ高潮トナル。而シテ高キ高潮ハ春季ニハ晝間ニ、夏季ニハ午前ニ、秋季ニハ夜間ニ、冬季ニハ午後ニ起ル。Sulu Archipelago間ノ諸水道ニ於テハ潮流ハ一般ニ北西及南東ニ流レ、北西流(漲潮流)及南東流(落潮流)ハ高潮及低潮ノ後1-2時迄流レ、狭水道ニ於テハ流勢極メテ強烈ナリ。Sibutu Passage及Basilan Straitニ於テハ海水ノ流動ハ海流ノ影響ヲ受クルコト大ニシテ流向流速共ニ甚ダ不規則ニシテ、高低潮後2-3時ニ轉流スルヲ常トスレドモ、時トシテハ略高低潮時ニ轉流シ、又ハ終日東方ニ流レルコトアリ。又Sulu Archipelagoノ北西部ナルPangutarang I.至Pearl Bank附近ニ於テハ漲潮流ハ北方ニ落潮流ハ南方ニ流レ、略高低潮時ニ轉流シ流速大ナレドモ轉流時ハ時トシテ著シク變化ス。

Table with columns: 地名, 位置 (緯度, 經度), 平均間高, 大潮升, 小潮升, 平均水面, 標準港 (地名, 頁), 改正數 (潮時, 潮高). Includes Luzon北岸, Batan I., Babuyan I., Calayan I., Camiguin I., Port San Pio Q.

Table with columns: 地名, 位置 (緯度, 經度), 平均間高, 大潮升, 小潮升, 平均水面, 標準港 (地名, 頁), 改正數 (潮時, 潮高). Includes Luzon北岸 (續), Fuga I., Port San Vicente, Camalaniugan, Aparri, Luzon西岸, Laoag River, Salomague, Solvec Cove, San Fernando, Lingayen Gulf, Santo Tomas, Port Sual, Bolinao, Santa Cruz, Port Masinloc, Port Silanguin, Subic Bay, Manila Harbour, Manila Bay, Balayan Bay, Luzon東岸, Port Dimalansan, Casiguran Sound, Polillo I., Hook Bay, Polillo.

†印ヲ附シタルハ日潮不等甚ダ大ニシテ、1日1回潮トナルコト多キコトヲ示ス。而シテ上段ニハ分點潮ヲ、下段ニハ[]ヲ附シテ回歸潮ニ關スルモノヲ掲記ス。第209頁(潮信凡例)ヲ見ヨ。

地名	位置		平潮均間高	平潮均間低	大潮升 [平均潮]	小潮升 [平均潮]	平均水面	標準港 地名 頁	改正數		
	緯度	經度							潮時	潮高	
Luzon 東岸(續)	N	E									
Lanon Bay	° ' ° '	h m	h m	m	m	m	那 霸	59	h m		
{ Port Lampon	14 40	121 37	6 8	..	1.6	1.2	0.8		- 1 20	1.00	
{ Alabat I., Sangirin	14 12	121 55	6 8	..	1.7	1.3	0.8	" "	- 1 20	1.05	
{ Atimonan	14 0	121 55	6 10	..	1.7	1.3	0.8	" "	- 1 20	1.05	
{ Apat Bay	14 2	122 19	6 12	..	1.7	1.3	0.9	" "	- 1 20	1.00	
{ Capalonga	14 20	122 29	6 7	..	1.6	1.2	0.8	" "	- 1 20	0.95	
{ Jose Panganiban (舊名 Mambulao)	14 18	122 41	6 10	..	1.6	1.2	0.8	" "	- 1 20	1.00	
Calagua Is., Guintinua I.	14 25	122 56	5 58	..	1.6	1.2	0.8	" "	- 1 30	0.95	
Mercedes	14 7	123 0	6 16	..	1.6	1.2	0.8	" "	- 1 20	0.95	
San Miguel Bay, Cabgan I.	13 46	123 16	6 16	..	1.8	1.5	1.0	" "	- 1 20	1.05	
Sisiran Bay	13 56	123 39	6 16	..	1.6	1.2	0.8	" "	- 1 20	0.95	
Catanduanes I.											
{ Hitoma	13 47	124 8	6 13	..	1.6	1.2	0.8	" "	- 1 20	0.95	
{ Port Anajao	13 57	124 20	6 9	..	1.6	1.2	0.8	" "	- 1 30	0.95	
Tabaco Bay, Tabaco	13 22	123 44	6 2	..	1.6	1.1	0.8	" "	- 1 30	0.95	
Albay Gulf, Legaspi	13 9	123 45	6 18	..	1.6	1.2	0.8	" "	- 1 20	1.00	
Gubat	12 55	124 8	6 21	..	1.5	1.1	0.7	" "	- 1 20	0.90	
San Bernardino I.*	12 45	124 17	6 24	..	1.1	0.8	0.6	" "	- 1 10	0.65	
Matnog	12 35	124 5	7 30	..	0.8	0.5	0.4	" "	- 1 30	0.50	
Luzon 南岸及附近											
Luzon 南岸											
{ Lucena	13 54	121 36	11 30	..	1.3	1.0	0.7	香 港	133	+ 1 50	1.00
{ Pitogo	13 47	122 5	11 30	..	1.3	0.9	0.7	" "	+ 1 50	0.95	
{ Catanauan	13 36	122 19	11 30	..	1.4	1.1	0.8	" "	+ 1 50	1.10	
{ Aguasa Bay	13 17	122 31	11 32	..	1.4	1.1	0.8	" "	+ 1 50	1.10	
{ Ragay Gulf											
{ Port Pusgo	13 31	122 36	11 31	..	1.5	1.2	0.8	" "	+ 1 50	1.10	
{ Guinayangan	13 53	122 27	11 45	..	1.5	1.1	0.8	" "	+ 2 0	1.20	
{ Pasacao	13 30	123 2	11 30	..	1.4	1.1	0.8	" "	+ 1 40	1.10	
Sorsogon	12 58	124 0	12 10	..	1.2	0.9	0.6	" "	+ 2 20	1.00	
Bagatao I.	12 50	123 48	11 40	..	1.4	1.1	0.7	" "	+ 1 50	1.05	
Butag Bay	12 37	123 56	11 35	..	1.2	0.8	0.6	" "	+ 1 40	1.00	
† Lubang I., Port Tilic	13 49	120 12	10 10 [21 40]	4 0 [6 0]	0.7 [1.2]	0.6 [-0.2]	0.4	Manila	151	- 0 20	1.10
Mindoro I.											
{ Paluan	13 23	120 29	10 20 [22 0]	4 10 [6 0]	0.7 [1.2]	0.6 [-0.2]	0.4	" "	0 0	1.10	
{ Sablayan	12 50	120 45	10 15 [22 0]	4 0 [6 0]	0.7 [1.2]	0.6 [-0.2]	0.4	" "	0 0	1.10	

潮時: 120°(8h)Eノ標準時

地名	位置		平潮均間高	平潮均間低	大潮升 [平均潮]	小潮升 [平均潮]	平均水面	標準港 地名 頁	改正數		
	緯度	經度							潮時	潮高	
Luzon 南岸及附近(續)	N	E									
{ Mangarin	12 21	121 5	10 32 [22 30]	4 20 [6 30]	0.7 [1.2]	0.6 [-0.2]	0.4	Manila	151	+ 0 20	1.10
{ Mansalay	12 31	121 26	11 15	..	1.3	1.1	0.7	香 港	133	+ 1 30	1.05
{ Calapan	13 26	121 11	11 11	..	1.2	0.9	0.6	" "	+ 1 30	0.90	
{ Port Galera	13 31	120 58	11 1	..	1.0	0.7	0.6	" "	+ 1 20	0.70	
Marinduque I.											
{ Torrijos	13 19	122 5	11 25	..	1.4	1.1	0.7	" "	+ 1 40	1.05	
{ Santa Cruz	13 30	122 4	11 30	..	1.3	1.0	0.7	" "	+ 1 50	1.00	
{ Port Balanacan	13 32	121 52	11 25	..	1.3	1.0	0.7	" "	+ 1 40	1.00	
Maestre de Campo I., Port Concepcion	12 55	121 44	11 15	..	1.4	1.1	0.7	" "	+ 1 30	1.05	
Tablas I.											
{ Looc	12 16	122 0	11 17	..	1.4	1.1	0.7	" "	+ 1 30	1.10	
{ Guimbilayan	12 9	122 1	11 25	..	1.4	1.2	0.7	" "	+ 1 40	1.15	
Romblon I., Romblon	12 35	122 16	11 20	..	1.4	1.0	0.7	" "	+ 1 40	1.05	
Masbate I.											
{ Nin Bay	12 14	123 17	11 35	..	1.4	1.2	0.8	" "	+ 1 50	1.10	
{ Port Barrera	12 30	123 22	11 36	..	1.4	1.2	0.8	" "	+ 1 50	1.10	
{ Masbate	12 22	123 37	11 37	..	1.4	1.2	0.8	" "	+ 1 50	1.10	
{ Naro Bay, Dimasalang	12 12	123 51	11 37	..	1.4	1.2	0.7	" "	+ 1 50	1.05	
{ Port Cataingan	12 0	124 0	11 37	..	1.3	1.1	0.7	" "	+ 1 50	1.00	
Burias I.											
{ San Pascual	13 8	122 59	11 30	..	1.5	1.3	0.8	" "	+ 1 40	1.15	
{ Port Boca Engano	12 47	123 20	11 35	..	1.4	1.2	0.8	" "	+ 1 50	1.10	
Ticao I.											
{ San Jacinto	12 34	123 44	11 35	..	1.3	1.1	0.7	" "	+ 1 50	0.95	
{ Port San Miguel	12 40	123 35	11 38	..	1.4	1.2	0.8	" "	+ 1 50	1.10	
Luzon 南方諸島嶼											
Sanar I.											
{ Mauro	12 26	124 19	10 45	..	0.7	..	0.3	" "	+ 0 50	0.55	
{ Calbayog	12 4	124 35	11 50	..	1.2	0.8	0.6	" "	+ 2 0	1.00	
{ Santo Niño I., Santo Niño	11 56	124 27	11 44	..	1.4	1.0	0.7	" "	+ 1 50	1.10	
{ Catbalogan	11 47	124 52	11 45	..	1.5	1.0	0.7	" "	+ 1 50	1.20	
{ Parasani I., Parasani Harbour	11 42	124 45	11 50	..	1.5	1.0	0.7	" "	+ 2 0	1.20	
San Juanico Strait											
{ Talalora	11 32	124 50	11 55	..	1.4	1.0	0.7	" "	+ 2 0	1.10	
{ Santa Rita	11 27	124 57	12 0	..	1.3	0.9	0.6	" "	+ 2 10	1.00	
{ Santa Elena	11 21	124 59	10 45	..	0.7	0.5	0.4	" "	+ 0 50	0.50	
{ River Entrance											
{ Binatac Point	11 16	125 0	7 4	..	0.7	0.5	0.3	那 霸	59	- 0 40	0.45

†印ヲ附シタルハ日潮不等甚大ニシテ、1日1回潮トナルコト多キコトヲ示ス。而シテ上段ニハ分點潮ヲ、下段ニハ[]ヲ附シテ回歸潮ニ關スルモノヲ掲記ス。第209頁(潮信凡例)ヲ見ヨ。

地名	位置		平均間 高 隙	大 潮 升	小 潮 升	平均 水面	標準港		改正數	
	緯度	經度					地名	頁	潮時	潮高
Luzon 南方諸島嶼 (續)	N	E					潮時: 120°(8h)E / 標準時			
Guiuan	11 2	125 44	6 31	0.8	0.6	0.4	那 霸	59	- 1 10	0.50
Matarinao Bay	11 16	125 34	6 20	1.6	1.2	0.8	" "	- 1 20	1.00	
Andis I., Port Borongan	11 39	125 29	6 18	1.6	1.2	0.8	" "	- 1 20	0.95	
Hilaban I.	12 2	125 34	6 14	1.5	1.2	0.8	" "	- 1 30	0.95	
Helm Harbour	12 18	125 22	6 15	1.6	1.2	0.8	" "	- 1 30	0.95	
Laoang	12 35	125 1	6 22	1.6	1.2	0.8	" "	- 1 20	0.95	
Catarman	12 31	124 39	6 21	1.4	1.0	0.7	" "	- 1 20	0.90	
Macarite I.	12 39	124 22	6 24	0.9	0.6	0.4	" "	- 1 10	0.60	
Leyte I.										
Palompon	11 3	124 23	11 56	1.6	1.1	0.8	香 港	133	+ 2 0	1.25
Ormoc	11 0	124 36	11 52	1.6	1.2	0.8	" "	+ 2 0	1.30	
Baybay	10 41	124 48	11 47	1.6	1.2	0.8	" "	+ 1 50	1.30	
Maasin	10 8	124 50	11 25	1.3	0.9	0.6	" "	+ 1 30	1.00	
Sogod Bay, Liloan	10 9	125 7	11 0	1.1	0.8	0.6	" "	+ 1 0	0.80	
Hinunangan	10 24	125 12	8 43	0.6	0.5	0.3	那 霸	59	+ 1 0	0.35
Abuyog	10 43	125 4	6 59	0.6	0.5	0.3	" "	- 0 40	0.35	
Tacloban	11 15	125 0	7 37	0.6	0.5	0.3	" "	+ 0 10	0.35	
San Juanico Strait, Uban Point	11 22	124 59	10 25	1.0	0.7	0.5	香 港	133	+ 0 30	0.80
Janabates Channel, Canauay I.	11 26	124 51	11 55	1.3	0.9	0.7	" "	+ 2 0	1.10	
Carigara	11 18	124 41	11 55	1.5	1.0	0.7	" "	+ 2 0	1.20	
Biliran Strait, Poro I.	11 28	124 29	11 50	1.6	1.1	0.8	" "	+ 2 0	1.25	
Biliran I., Genuruan I.	11 42	124 21	11 45	1.6	1.1	0.8	" "	+ 1 50	1.25	
Bohol I.										
Tubigon	9 57	123 58	11 27	1.4	1.0	0.7	" "	+ 1 40	1.10	
Maribojoc	9 44	123 50	11 20	1.3	1.0	0.7	" "	+ 1 30	0.95	
Garcia Hernandez	9 36	124 17	11 20	1.1	0.8	0.6	" "	+ 1 30	0.85	
Cogton	9 50	124 31	11 26	1.0	0.8	0.6	" "	+ 1 30	0.80	
Ubay	10 4	124 28	11 39	1.4	1.0	0.7	" "	+ 1 50	1.10	
Cebu I.										
Bantayan I., Bantayan	11 10	123 43	11 52	1.6	1.3	0.8	" "	+ 2 0	1.30	
Medellin	11 8	123 58	11 53	1.6	1.3	0.8	" "	+ 2 0	1.30	
Tuburan	10 44	123 49	11 49	1.6	1.2	0.8	" "	+ 2 0	1.25	
Balamban Bay	10 30	123 43	11 47	1.6	1.2	0.8	" "	+ 2 0	1.25	
Barili Bay	10 7	123 29	11 45	1.5	1.1	0.8	" "	+ 2 0	1.20	
Moalboal	9 56	123 24	11 45	1.5	1.1	0.8	" "	+ 2 0	1.20	
Boljoon	9 38	123 29	11 17	1.6	1.2	0.9	" "	+ 1 30	1.00	
Carcar Bay	10 5	123 39	11 28	1.4	1.0	0.7	" "	+ 1 40	1.10	
Cebu Harbour	10 18	123 54	11 32	1.4	0.9	0.7	" "	+ 1 40	1.10	

地名	位置		平均間 高 隙	大 潮 升	小 潮 升	平均 水面	標準港		改正數	
	緯度	經度					地名	頁	潮時	潮高
Luzon 南方諸島嶼 (續)	N	E					潮時: 120°(8h)E / 標準時			
Carmen	10 35	124 1	11 48	1.5	1.1	0.8	香 港	133	+ 2 0	1.20
Bogo Bay	11 4	124 0	11 54	1.5	1.1	0.8	" "	+ 2 0	1.15	
Negros I.										
Bacolod	10 40	122 57	11 40	1.7	1.3	0.9	" "	+ 1 50	1.35	
Himamaylan	10 6	122 52	11 0	1.4	1.0	0.7	" "	+ 1 10	1.10	
Campomanes Bay	9 42	122 25	10 55	1.3	0.9	0.7	" "	+ 1 10	1.00	
Port Bombonon	9 3	123 7	11 0	1.3	0.9	0.7	" "	+ 1 10	1.00	
Siquijor I., Larena	9 15	123 35	11 9	1.2	0.8	0.6	" "	+ 1 20	0.95	
Dumaguete	9 18	123 18	11 10	1.3	1.0	0.7	" "	+ 1 20	1.05	
Bais	9 36	123 8	11 40	1.5	1.1	0.8	" "	+ 1 50	1.20	
Calagcalag	9 49	123 8	11 42	1.5	1.1	0.8	" "	+ 1 50	1.20	
San Carlos	10 29	123 25	11 48	1.6	1.2	0.9	" "	+ 2 0	1.30	
Danao River Entrance	10 49	123 33	11 49	1.6	1.2	0.9	" "	+ 2 0	1.30	
Himugaan River Entrance	10 57	123 22	11 55	1.8	1.3	0.9	" "	+ 2 10	1.50	
Cadiz	10 57	123 19	12 2	2.0	1.4	1.0	" "	+ 2 10	1.60	
Panay I.										
Borocay I.	11 57	121 56	11 0	1.5	1.2	0.8	" "	+ 1 20	1.15	
Tibiao	11 17	122 2	10 50	1.5	1.2	0.8	" "	+ 1 10	1.05	
San Jose de Buenavista	10 44	121 56	10 55	1.3	0.9	0.7	" "	+ 1 10	0.90	
Aniniy	10 26	121 55	11 0	1.3	1.0	0.7	" "	+ 1 20	0.95	
Miagao	10 38	122 14	11 5	1.3	0.9	0.7	" "	+ 1 20	0.90	
Iloilo	10 42	122 34	11 29	1.5	1.1	0.8	" "	+ 1 40	1.10	
Banate	11 0	122 49	11 51	2.1	1.5	1.1	" "	+ 2 0	1.65	
Concepcion	11 13	123 6	11 45	2.1	1.5	1.1	" "	+ 2 0	1.65	
Estancia	11 28	123 9	11 45	2.0	1.5	1.0	" "	+ 2 0	1.60	
Libas	11 36	122 43	11 35	1.5	1.1	0.8	" "	+ 1 50	1.20	
Port Batan	11 36	122 30	11 31	1.5	1.1	0.8	" "	+ 1 50	1.20	
Aclan River Entrance	11 44	122 22	11 25	1.5	1.1	0.8	" "	+ 1 40	1.20	
Guimaras I.										
Lugmayon Point	10 25	122 32	11 8	1.2	0.9	0.6	" "	+ 1 20	0.90	
Inampulugan I.	10 27	122 43	11 23	1.4	1.0	0.8	" "	+ 1 40	1.10	
Nabalas	10 44	122 41	11 42	1.8	1.3	1.0	" "	+ 2 0	1.40	
Mindanao Island										
北岸及西岸										
Butuan Bay										
Agusan River Entrance	9 0	125 31	11 30	1.1	0.8	0.6	" "	+ 1 30	0.80	
Nasipit Harbour	8 59	125 20	11 25	1.1	0.8	0.6	" "	+ 1 30	0.80	
Camiguin I., Mambajao	9 15	124 43	11 28	1.1	0.8	0.6	" "	+ 1 30	0.80	
Canauayor	9 0	124 51	11 25	1.1	0.8	0.6	" "	+ 1 30	0.80	
Macajalar Bay, Macabalan Point	8 30	124 40	11 27	1.1	0.8	0.6	" "	+ 1 30	0.85	

地名	位置		平均 間高	大潮 升	小潮 升	平均 水面	標準港		改正數	
	緯度	經度					地名	頁	潮時	潮高
Mindanao Island(續)	N	E					潮時: 120°(8h)Eノ標準時			
<i>Iligan Bay</i>	° ' ,	° ' ,	h m	m	m	m	香港 133		h m	
{ Iligan	8 14	124 14	11 27	1.1	0.8	0.6	+	1 40	0.85	
{ Misamis	8 9	123 51	11 32	1.2	0.9	0.6	+	1 40	0.90	
{ Jimenez	8 20	123 51	11 25	1.1	0.8	0.6	+	1 30	0.90	
{ Oroquieta	8 29	123 48	11 16	1.1	0.8	0.6	+	1 30	0.90	
Plaridel	8 37	123 43	11 5	1.1	0.8	0.6	+	1 20	0.90	
Baliangao	8 40	123 35	10 25	1.1	0.8	0.6	+	0 40	0.85	
Dapitan	8 40	123 25	10 57	1.1	0.8	0.6	+	1 10	0.85	
Port Santa Maria	7 46	122 7	8 20	1.1	0.8	0.6	-	1 20	0.80	
Panabutan Bay	7 35	122 8	8 10	1.1	0.8	0.6	-	1 30	0.80	
Sibuco Bay	7 19	122 4	8 0	1.1	0.8	0.6	-	1 40	0.80	
東岸										
Surigao *	9 48	125 29	11 0	0.9	0.7	0.5	+	1 0	0.70	
<i>Dinagat I.</i>										
{ Dinagat	9 58	125 35	10 30	0.9	..	0.5	+	0 30	0.70	
{ Melgar	10 4	125 31	10 0	0.9	..	0.5	0	0 0	0.70	
{ San Roque	10 6	125 29	9 30	0.9	..	0.5	-	0 30	0.70	
{ Malinao Inlet	10 15	125 38	6 40	1.3	0.9	0.6	那	59 - 1 5	0.80	
{ Gaas Bay	10 11	125 39	6 42	1.3	0.9	0.6	那	59 - 1 0	0.80	
<i>Talavera I.,</i>										
Cuyomongan	9 44	125 41	6 49	1.6	1.1	0.8	-	1 5	0.95	
<i>Kangbangyo I.,</i>										
Tayanan	9 54	125 54	6 37	1.5	1.0	0.7	-	1 5	0.95	
<i>Sarangani I.,</i>										
Port Pilar	9 52	126 6	6 30	1.3	0.9	0.7	-	1 15	0.80	
<i>East Bucas I.,</i>										
San Miguel	9 44	126 2	6 35	1.4	0.9	0.7	-	1 10	0.85	
<i>Bucas Grande I.,</i>										
Sohutan Bay	9 36	125 55	6 35	1.6	1.1	0.8	-	1 10	0.95	
Tugas Point	9 29	125 57	6 25	1.6	1.1	0.8	-	1 20	0.95	
<i>General I.,</i>										
Buenavista	9 25	126 0	6 23	1.6	1.1	0.8	-	1 20	0.95	
Tandag	9 5	126 12	6 22	1.6	1.1	0.8	-	1 25	0.95	
Hinatuan	8 22	126 20	6 21	1.6	1.1	0.8	-	1 25	1.05	
Caraga Bay	7 17	126 34	6 13	1.7	1.2	0.8	-	1 35	1.05	
<i>Pujada Bay, Mati</i>	6 57	126 13	6 12	1.6	1.1	0.8	-	1 35	1.00	
南岸										
<i>Davao Gulf *</i>										
{ Lavigan	6 18	126 11	6 9	1.6	1.1	0.8	-	1 35	1.05	
{ Sigaboy	6 39	126 4	6 10	1.6	1.1	0.8	-	1 35	1.05	
{ Davao	7 3	125 35	6 10	1.6	1.1	0.8	-	1 30	1.05	
{ Malalag Bay,										
Bolton	6 36	125 25	6 9	1.6	1.1	0.8	-	1 35	1.05	
<i>Sarangani Bay,</i>										
Canalasan Cove	5 50	125 11	6 6	1.9	1.4	0.9	鎮南浦	101 - 3 30	0.40	
Port Lebak	6 32	124 3	6 10	1.9	1.4	0.9	鎮南浦	101 - 3 20	0.40	
<i>Mindanao River,</i>										
Cotabato	7 13	124 15	7 5	1.2	1.1	0.6	鎮南浦	101 - 2 30	0.25	

地名	位置		平均 間高	平均 間低	大潮升	小潮升	平均 水面	標準港		改正數	
	緯度	經度						地名	頁	潮時	潮高
Mindanao Island	N	E						潮時: 120°(8h)Eノ標準時			
<i>Illana Bay * (續)</i>	° ' ,	° ' ,	h m	h m	m	m	m	鎮南浦 IOI		h m	
{ Polloc Harbour	7 21	124 13	6 16	..	1.8	1.3	0.8	-	3 20	0.40	
{ Port Baras	7 38	124 1	6 16	..	1.8	1.3	0.8	-	3 20	0.40	
{ Tukuran	7 51	123 35	6 16	..	1.8	1.3	0.8	-	3 10	0.40	
{ Pagadian	7 49	123 27	6 16	..	1.9	1.3	0.9	-	3 10	0.40	
{ Port											
Sambulauan	7 32	123 24	6 14	..	1.8	1.3	0.8	-	3 20	0.40	
{ Limbug Cove	7 28	123 24	6 12	..	1.8	1.2	0.8	-	3 20	0.40	
{ Maligay Bay	7 32	123 15	6 12	..	1.8	1.3	0.8	-	3 20	0.40	
<i>Dumanquilas Bay,</i>											
Nipa Nipa I.	7 38	123 6	6 13	..	1.9	1.4	0.9	-	3 20	0.45	
Port Sibulan	7 29	122 53	6 12	..	1.8	1.3	0.9	-	3 20	0.40	
<i>Sibuguey Bay *</i>											
{ Taba Bay	7 35	122 47	6 16	..	2.0	1.3	0.9	-	3 10	0.45	
{ Ticanan	7 45	122 44	6 16	..	2.0	1.3	0.9	-	3 10	0.45	
{ Point											
Port Banga	7 31	122 25	6 16	..	1.9	1.3	0.9	-	3 10	0.40	
<i>Sacol I., Lan dang</i>	6 57	122 15	6 12	..	1.5	0.9	0.6	-	3 10	0.35	
Zamboanga *	6 54	122 4	6 32	..	0.9	0.6	0.5	-	2 50	0.15	
Sulu Archipelago											
<i>Basilan I.</i>											
{ †Isabela	6 42	121 58	8 34	2 22	0.6	0.5	0.4	Manila	151	(高: -2 0 低: +5 50)	0.60
{ Mangal River			[20 10]	[12 0]	[0.7]	[-0.1]					
{ Entrance	6 25	121 58	8 0	..	1.3	0.8	0.6	鎮南浦	IOI	- 1 20	0.30
Jolo I.											
{ Dalrymple	6 0	121 19	7 10	..	1.3	0.9	0.6	-	2 10	0.30	
{ Harbour											
{ Jolo	6 4	120 59	7 10	..	1.3	0.9	0.6	-	2 10	0.30	
{ Maimbung	5 56	121 2	6 5	..	1.4	1.0	0.7	-	3 10	0.25	
<i>Siasi I., Port Siasi</i>	5 32	120 49	5 54	..	2.4	2.0	1.1	-	3 20	0.55	
<i>Tauitawi I.</i>											
{ Banaran I.	5 2	120 7	6 0	..	1.6	-	3 20	0.30	
{ Gallo, Malo	5 12	120 15	6 15	..	1.7	-	3 0	0.30	
{ Channel											
{ Port Languyan	5 16	120 4	6 40	..	1.2	1.0	0.7	-	2 40	0.20	
{ Tataan Pass	5 15	119 57	7 50	..	0.7	0.6	0.4	-	1 30	0.15	
{ Bongao	5 2	119 46	6 25	..	1.2	1.0	0.7	-	2 50	0.20	
Sibutu I.	4 45	119 30	6 20	..	1.3	1.2	0.7	-	2 50	0.25	
Palawan 及附近											
<i>Mindoro Strait,</i>											
†Apo I.	12 40	120 24	0.5	Manila	151	0 0	1.10
			[22 0]	[6 0]	[1.2]	[-0.2]					
†Port Uson	12 1	120 12	0.6	鎮南浦	IOI	0 0	1.10
			[22 0]	[6 0]	[1.4]	[-0.2]					

†印ヲ附シタルハ日潮不等甚ダ大ニシテ、1日1回潮トナルコト多キコトヲ示ス。而シテ上段ニハ分點潮ヲ、下段ニハ[]ヲ附シテ回歸潮ニ關スルモノヲ掲記ス。第209頁(潮信凡例)ヲ見ヨ。

地名	位置		平潮	平潮	大潮升	小潮升	平均水面	標準港	改正數		
	緯度	經度	均間 高 際	均間 低 際	〔平高 均潮〕	〔平低 均潮〕			地名	頁	潮時
Palawan 及附近	N	E									
Culion I. (續)	° /	° /	h m	h m	m	m	m	Manila	151	h m	
†Culion	11 53	120 1	0.6	0 0	1.10		
†Halsey Harbour	11 47	119 58	10 30 [22 0]	4 18 [5 50]	0.8 [1.3]	0.7 [-0.2]	0.5	0 0	1.10		
†Cuyo I., Cuyo 西岸	10 51	121 0	11 30 [22 0]	5 20 [6 0]	.. [1.4]	.. [-0.2]	0.6	0 0	1.10		
†Bacuit	11 10	119 23	10 0 [22 0]	3 50 [6 0]	0.9 [1.3]	0.7 [-0.2]	0.5	0 0	1.10		
†Malampaya Sound	10 52	119 23	9 40 [22 10]	3 30 [5 40]	0.9 [1.6]	0.7 [-0.2]	0.5	高: +0.10 低: -0.20	1.10		
†Port Barton	10 28	119 8	10 55 [21 50]	4 43 [6 0]	0.9 [1.3]	0.7 [-0.2]	0.5	0 0	1.10		
†Ulugan Bay	10 6	118 47	10 30 [22 0]	4 20 [5 30]	0.9 [1.3]	0.7 [-0.2]	0.5	高: 0 0 低: -0.30	1.10		
†Malanut Bay	9 19	117 56	10 15 [21 40]	4 3 [5 50]	0.9 [1.4]	0.7 [-0.2]	0.5	- 0 10	1.20		
†Eran Bay 東岸	9 5	117 42	10 10 [22 0]	3 58 [6 0]	0.9 [1.4]	0.7 [-0.2]	0.5	+ 0 10	1.20		
Linapacan I.											
†North-west Bay	11 28	119 46	11 0 [22 0]	4 50 [5 50]	0.9 [1.5]	0.7 [-0.2]	0.5	0 0	1.30		
†San Nicolas	11 28	119 49	.. [22 0]	.. [5 50]	0.9 [1.5]	0.7 [-0.3]	0.6	0 0	1.30		
†San Miguel	11 30	119 52	.. [22 20]	.. [6 10]	0.9 [1.6]	0.8 [-0.3]	0.6	+ 0 20	1.40		
†Batas I.	11 10	119 36	.. [22 0]	.. [6 0]	1.0 [1.6]	0.8 [-0.3]	0.6	0 0	1.40		
†Taytay	10 50	119 31	9 30 [22 0]	3 20 [6 0]	1.0 [1.6]	0.8 [-0.3]	0.6	0 0	1.40		
†Paly I.	10 42	119 42	10 20 [22 0]	4 10 [5 20]	1.0 [1.6]	0.8 [-0.3]	0.6	高: 0 0 低: -0.40	1.40		
Dumaran I., †Araceli	10 35	119 59	.. [23 0]	.. [6 30]	1.0 [1.6]	0.8 [-0.3]	0.6	+ 1 0	1.40		
Green I. Bay, †Tinitian	10 4	119 12	.. [23 10]	.. [6 40]	0.9 [1.6]	0.8 [-0.3]	0.6	+ 1 10	1.50		
†Puerto Princesa	9 44	118 43	11 30 [23 20]	5 20 [6 40]	0.9 [1.6]	0.8 [-0.3]	0.6	+ 1 0	1.50		
Balabac Strait, †Secam I.	8 11	117 1	11 53 [23 20]	5 41 [6 50]	0.8 [1.3]	0.7 [-0.2]	0.5	高: +1.30 低: +1 0	1.10		
†Balabac	8 0	117 4	11 0 [23 0]	4 50 [6 40]	0.8 [1.4]	0.7 [-0.2]	0.6	高: +1.20 低: +0.50	1.10		

†印ヲ附シタルハ日潮不等甚大ニシテ、1日1回潮トナルコト多キコトヲ示ス。而シテ上段ニハ分點潮ヲ、下段ニハ[]ヲ附シテ回潮ニ關スルモノヲ掲記ス。第209頁(潮信凡例)ヲ見ヨ。

Basco Batan Is. 及 Babuyan Is. ノ島嶼間ニ於テハ潮流ハ地形ニ從ヒテ西方及東方ニ流レ流(東流)ハ低潮(高潮)後約3時ヨリ高潮(低潮)後約3時迄流ルルモノノ如ク狹水道ニ於テハ流速甚大ナリ。

San Bernardino I. San Bernardino Strait ニ於テハ一般ニ海峡ノ西側ニ於ケル低潮時ノ頃ヨリ高潮時ノ頃迄ハ南西方ニ、高潮時ノ頃ヨリ低潮時ノ頃迄ハ北東方ニ流ル。然レドモ毎日ノ午前ト午後トノ潮流ニハ不等多ク、屢1日ニ1回ノ南西流ト1回ノ北東流トノミヲ見ルコトアリ。而シテ概言スレバ Manila Harbour ニ於テ1日2回潮ナルトキニハ1日ニ2回ノ南西流ト2回ノ北東流トアリ、同港ニ於テ1日1回潮ナルトキニハ1日ニ1回ノ南西流ト1回ノ北東流トアルヲ常トス。毎日ノ轉流時ノ大略ノ値ヲ求ムルニハ次ノ如クスベシ。

Manila Harbour ガ1日2回潮ノ場合(151—156頁參照)。潮流ハ1日ニ4回轉流ス。

南西流:	香港ノ高高潮時+8 ^h	至	香港ノ高高潮時-10 ^h	約7時間
北東流:	" "	-10	" "	-6 " 4 "
南西流:	" "	-6	" "	+2 " 8 "
北東流:	" "	+2	" "	+8 " 6 "

Manila Harbour ガ1日1回潮ノ場合(151—156頁參照)。潮流ハ1日ニ2回轉流ス。但シ南西流ハ轉流後流速ヲ増シ、約4時後ニ第1ノ極大流速ニ達シテ後、流速ヲ減ジ、轉流後約10時ニ極小流速トナリ、後更ニ流速ヲ増シテ轉流後約14時ニ第2ノ極大流速トナル。

南西流:	香港ノ高高潮時+8 ^h	至	香港ノ高高潮時+2 ^h	約19時間
北東流:	" "	+2	" "	+8 " 6 "

最強流速ノ平均値ハ南西流約5節、北東流約4節ナリ。

Surigao Surigao Strait 及 Hinatuan Passage ニ於テハ西流ハ海峡西側ニ於ケル低潮前約1.5時(香港低潮時)ヨリ高潮前約1.5時(香港高潮時)迄、東流ハ高潮前約1.5時ヨリ低潮前約1.5時迄流レ、流勢強烈ニシテ最強部ニ於テ6節ニ達スルコトアリ。

Davao Gulf, Illana Bay, Sibugney Bay 漲潮流ハ北流シ落潮流ハ南流シ、何レモ略高低潮時ニ轉流ス。

Zamboanga Basilan Strait ニ於ケル潮流ハ甚大ニ不規則ニシテ、西流(東流)ハ低潮(高潮)後2—3時ヨリ高潮(低潮)後2—3時迄流ルルヲ常トスレドモ、時トシテハ略高低潮時ニ轉流シ、又ハ終日東方ニ流ルルコトアリト云フ。流速大ニシテ最強部ニ於テ5—6節ニ達ス。

BORNEO

北東岸ニ於ケル潮汐ハ Luzon 南方諸島ニ於ケルト略同様ニシテ、日潮不等大ニシテ、時ニ1日1回潮トナルコトアリ。漲潮流ハ北部ニ於テハ南東方ニ、南部ニ於テハ北西方ニ流レ、共ニ略低潮時ヨリ高潮時ニ至ル。然レドモ流行風ニ因リテ變化スル海流ノ影響ヲ受クルコト大ニシテ海水ノ流動ハ甚大ニ不規則ナリ。

北西岸北部ニ於テハ日潮不等極メテ大ニシテ、Luzon 西岸ニ於ケルト略性質ヲ同ジクシ、1日1回潮トナルコト多シ。南部ニ於テハ日潮不等著シカラザルモノノ如シ。漲潮流ハ北部ニ於テハ南西方ニ、南部ニ於テハ北東方ニ向ヒ、低潮後0-1時ヨリ高潮後0-1時迄流レ、落潮流ハ略之ト反對ノ方向ニ流ルルモノノ如シ。

西岸附近ニ於ケル日潮不等ハ極メテ顯著ニシテ、全月ノ過半ハ1日1回潮ニシテ、太陰ガ赤道附近ニ在ル頃ニミ1日2回潮トナリ、低キ低潮ノ次ニ高キ高潮トナル。而シテ潮差ハ太陰ガ赤道ヲ距ツルコト大ナルトキ大ニシテ、赤道附近ニ在ルトキニ小ナリ。又高キ高潮(1日1回潮ノトキニハ高潮)ハ春季ニハ夜間ニ、夏季ニハ午後ニ、秋季ニハ晝間ニ、冬季ニハ午前ニ起ルヲ常トス。漲潮流ハ北部ニ於テハ南方ニ、南部ニ於テハ北方ニ流レ Sukadana 附近ニ於テ相會シ落潮流ハ略反對ノ方向ニ流レ略高低潮時ニ轉流スルモノノ如キモ極メテ不規則ニシテ且海水ノ流動ハ海流ノ影響ヲ受クルコト大ナリ。

南岸ニ於テハ日潮不等甚ダ大ニシテ、1日1回潮トナルコト多ク、太陰ガ赤道附近ニ在ル頃ニミ1日2回潮トナリ、低キ低潮ノ次ニ高キ高潮トナル。而シテ潮差ハ太陰ガ赤道ヲ距ツルコト大ナルトキニ大ニシテ、赤道附近ニ在ルトキニ小ナリ。又高キ高潮ハ春季ニハ晝間ニ、夏季ニハ午前ニ、秋季ニハ夜間ニ、冬季ニハ午後ニ起ルヲ常トス。潮流ハ一般ニ微弱ニシテ海水ノ流動ハ海流ノ影響ヲ受クルコト大ナリ。

東岸ニ於ケル潮汐ノ性質ハ Philippine 諸島ノ Sulu Archipelago ニ於ケルト大差ナク、日潮不等大ナルモ1日1回潮トナルコト稀ナリ。但シ Strait of Makasser ニ於テハ潮汐複雑ニシテ兩弦ノ頃ニ於テハ殆ド升降ナシ。Celebes Sea ニ面スル所ニ於テハ漲潮流ハ一般ニ西乃至南西ニ向ヒ略低潮時ヨリ略高潮時迄、落潮流ハ略之ト反對ノ方向ニ流レ、狭水道ニ於テハ流速甚ダ大ナリ。但シ大ナル河口附近ニ於テハ河上(河下)ニ向フ潮流ハ低潮(高潮)後2-3時ヨリ高潮(低潮)後2-3時迄流ル。Strait of Makasser ノ漲潮流ハ北部ニ於テハ南方ニ、南部ニ於テハ北方ニ向ヒ、略低潮時ヨリ略高潮時迄流ルモノノ如シ。但シ此ノ海峡ニ於テハ南流スル海流(10-3月ノ頃ニ特ニ強シ)アリ。海水ノ流動ハ其ノ影響ヲ受クルコト大ナリ。又河口ニ於テハ高低潮後若干時ニ轉流ス。

Table with columns: 地名, 位置 (緯度, 經度), 平潮均間, 平潮均間, 大潮升, 小潮升, 平均水面, 標準港 (地名, 頁), 改正數 (潮時, 潮高). Rows include 北東岸 (Tigabu, Labuk Bay, Sandakan Harbour, Kinabatangan, Tambisan I., Tanjong Unsang) and 北西岸 (Balambangan, South Harbour).

†印ヲ附シタルハ日潮不等甚ダ大ニシテ、1日1回潮トナルコト多キコトヲ示ス。而シテ上段ニハ分點潮ヲ、下段ニハ[]ヲ附シテ回歸潮ニ關スルモノヲ掲記ス。第209頁(潮信凡例)ヲ見ヨ。

Table with columns: 地名, 位置 (緯度, 經度), 平潮均間, 平潮均間, 大潮升, 小潮升, 平均水面, 標準港 (地名, 頁), 改正數 (潮時, 潮高). Rows include 北西岸 (續) (Kudat Harbour, Usukan Bay, Mangalum I., Gaya Bay, Jesselton Harbour, Tega I., Labuan), 西岸 (Sungai Brunei, Muara Harbour, Tanjong Baram, Sungai Miri, Tanjong Sirik, Sungai Rajang, Pulo Burong, Sarawak River, Santubong Entrance, Moratabas Point, Pending, Kuching), and 西岸 (Tanjong Datu, Tanjong Api, Paloh River, Pemangkat, Burong Is., Temaju, Little Kapuas River).

†印ヲ附シタルハ日潮不等甚ダ大ニシテ、1日1回潮トナルコト多キコトヲ示ス。而シテ上段ニハ分點潮ヲ、下段ニハ[]ヲ附シテ回歸潮ニ關スルモノヲ掲記ス。第209頁(潮信凡例)ヲ見ヨ。

地名	位置		平均間高	平均間低	大潮升 (平均潮)	小潮升 (平均潮)	平均水面	標準港		改正數	
	緯度	經度						地名	頁	潮時	潮高
西岸(續)											
†Pontianak	0° 0'	109° 19'	6 6 [6 50]	12 18 [21 30]	0.9 [1.4]	0.8 [0.3]	0.8	Tg. Kalian	163	+ 0 10	0.40
†Sungui Kakap	0° 5'	109° 14'	4 54 [6 30]	11 6 [21 40]	0.8 [1.1]	0.6 [0.2]	0.6	"	"	+ 0 10	0.30
†Sukadana	1° 13'	109° 57'	11 19 [9 0]	5 7 [19 50]	1.4 [2.2]	1.3 [0.2]	1.2	"	"	{高:+ 220 低:- 130}	0.65
南岸											
Sungui Jelai Entrance	2° 59'	110° 44'	7 35	..	0.6	0.6	0.5	香港	133	- 1 50	0.30
†Sungui Kota Waringin Entrance	2° 55'	111° 25'	6 50 [19 30]	0 40 [11 0]	1.0 [1.5]	0.9 [0.3]	0.8	Batavia	169	{高:+ 910 低:- 950}	1.70 1.00
†Sungui Kumai Entrance	2° 55'	111° 43'	7 6 [20 0]	0 54 [11 10]	1.0 [1.5]	0.9 [0.3]	0.8	"	"	{高:+ 940 低:- 940}	1.40
†Pembuang River	3° 26'	112° 34'	6 12 [19 20]	0 0 [10 40]	1.2 [1.7]	1.1 [0.3]	0.9	"	"	{高:+ 910 低:- 1020}	1.70
Mendawai River, †Tanjong Pegatan	3° 17'	113° 21'	5 54 [19 10]	12 6 [10 50]	1.9 [2.6]	1.7 [0.3]	1.4	"	"	{高:+ 850 低:- 1010}	2.60
Kahajan River, †Pangkoh	3° 5'	114° 10'	6 58 [20 50]	0 46 [12 10]	1.8 [2.5]	1.7 [0.2]	1.4	"	"	{高:+ 1020 低:- 850}	2.70
Barito River											
†Musang	3° 31'	114° 31'	4 54 [18 40]	11 6 [10 0]	1.6 [2.1]	1.4 [0.2]	1.2	"	"	{高:+ 820 低:- 1110}	2.20
†Banjermasin	3° 18'	114° 35'	6 27 [20 30]	0 15 [11 40]	1.6 [2.2]	1.5 [0.1]	1.2	"	"	{高:+ 10 0 低:- 930}	2.50
†Tabanio	3° 45'	114° 36'	5 29 [19 40]	11 41 [10 30]	1.3 [1.9]	1.3 [0.1]	1.1	"	"	{高:+ 910 低:- 1040}	2.10
東岸											
Dent Haven	5° 16'	119° 15'	6 10	..	1.1	鎮南浦	101	- 3 0	0.20
Darvel Bay											
{Simporna	4° 29'	118° 37'	5 37	..	1.8	1.3	1.0	"	"	- 3 30	0.35
{Lahat Datu	5° 2'	118° 20'	5 28	..	1.7	1.2	1.0	"	"	- 3 40	0.30
Silulo Bay											
{Tagassan Bay	4° 21'	118° 33'	5 40	..	2.3	1.4	..	"	"	- 3 30	0.40
{Friedrich Haven	4° 16'	118° 24'	5 40	..	2.0	1.4	..	"	"	- 3 30	0.35
{Batu Tinagat	4° 12'	118° 0'	5 40	..	2.6	1.6	..	"	"	- 3 30	0.45
{Tawao	4° 14'	117° 53'	5 41	..	2.7	1.8	1.5	"	"	- 3 30	0.50
{Sibetile I., Coal Wharf	4° 14'	117° 38'	6 40	..	3.8	2.1	..	"	"	- 2 30	0.70
潮時: 112°30'(7h 30m)E / 標準時											
Sungui Sesajap	3° 28'	117° 42'	5 40	..	3.5	2.3	..	鎮南浦	101	- 4 0	0.65
Tarakan I., Linkas *	3° 18'	117° 36'	5 0	..	3.3	2.1	1.8	"	"	- 4 40	0.60

†印ヲ附シタルハ日潮不等甚ダ大ニシテ、1日1回潮トナルコト多キコトヲ示ス。而シテ上段ニハ分點潮ヲ、下段ニハ[]ヲ附シテ回歸潮ニ關スルモノヲ掲記ス。第209頁(潮信凡例)ヲ見ヨ。

地名	位置		平均間高	大潮升	小潮升	平均水面	標準港		改正數	
	緯度	經度					地名	頁	潮時	潮高
東岸(續)										
Bulungan River	0° 0'	112° 30'	h m	m	m	m				
{Muara Pekin	2° 55'	117° 36'	5 35	2.7	1.9	1.5	鎮南浦	101	- 4 0	0.50
{Tanjong Pelas	2° 50'	117° 22'	7 52	1.3	0.9	0.8	"	"	- 1 40	0.20
{Tanjong Seilor	2° 50'	117° 22'	8 6	1.3	0.9	0.8	"	"	- 1 30	0.25
Pulo Derawan	2° 17'	118° 15'	5 40	2.6	1.8	..	"	"	- 4 0	0.45
Kuran River										
{Tanjong Birai	2° 3'	117° 55'	5 30	3.1	2.1	1.7	"	"	- 4 10	0.60
{Sungui Pantai	2° 3'	117° 42'	6 10	3.5	2.0	..	"	"	- 3 30	0.65
{Sodang Kechil	2° 11'	117° 42'	7 40	2.0	1.4	..	"	"	- 2 0	0.35
Tanjong Buaja Buaja	1° 25'	118° 33'	5 40	2.9	1.9	..	"	"	- 4 0	0.55
Sangkulirang Bay	0° 45'	118° 3'	5 40	2.4	1.8	..	"	"	- 4 0	0.45
Muhakan River	S	E								
{Muara Bayor	0° 38'	117° 40'	5 14	0.6	0.3	0.3	"	"	- 4 20	0.10
{Muara Jawa	0° 37'	117° 18'	6 50	2.0	1.4	1.2	"	"	- 2 40	0.35
{Samarinda	0° 30'	117° 8'	7 12	1.9	1.4	1.2	"	"	- 2 20	0.30
Balik Papan Bar	1° 18'	116° 54'	5 10	2.7	1.5	1.5	"	"	- 4 20	0.50
Aru Bank	2° 15'	116° 40'	5 4	0.9	0.6	0.6	"	"	- 4 30	0.15
Pamukan Bay	2° 37'	116° 32'	5 14	2.5	1.6	1.4	"	"	- 4 20	0.45
Pulo Laut Strait, Kota Baru	3° 14'	116° 13'	5 31	2.4	1.6	1.5	"	"	- 4 0	0.40

Linkas 錨地附近ニ於テハ潮流ハ北西及南東ニ流レ、北西流(南東流)ハ低潮(高潮)後約1時ヨリ高潮(低潮)後約1時迄流レ、流速ハ大潮期ニ3-4節ニ達ス。棧橋附近ニ於テハ錨地附近ニ於ケルヨリモ約30分早ク轉流スルモノノ如シ。

CELEBES 及 附近

北岸ニ於ケル潮汐ノ性質ハ Sulu Archipelago ニ於ケルト略同様ニシテ、1日1回潮トナルコト稀ナリ。一般ニ漲潮流ハ西ニ落潮流ハ東ニ向ヒ、略高潮時及低潮時ニ轉流スレドモ、微弱ニシテ海流ノ影響ヲ受クルコト大ナリ。

西岸北部ニ於ケル潮汐ノ性質ハ北岸ト大差ナキモ複雑ニシテ、兩弦ノ頃ニハ潮差甚ダ小ナリ。南部ニ於テハ日潮不等極メテ大ニシテ、1日1回潮トナルコト多ク、太陰ガ赤道附近ニ在ル頃ニノミ1日2回潮トナリ、低キ低潮ノ次ニ高キ高潮トナル。而シテ高キ高潮(1日1回潮ノトキハ高潮)ハ春季ニハ晝間ニ、夏季ニハ午前ニ、秋季ニハ夜間ニ、冬季ニハ午後ニ起ルヲ常トス。漲潮流ハ北部ニ於テハ南方ニ、南部ニ於テハ北方ニ向ヒ、略低潮時ヨリ高潮時迄流ルルモノノ如シ。

南岸ニ於ケル潮ノ性質ハ Malay 半島南岸ト相似テ日潮不等餘リ大ナラズ、1日1回潮トナルコト稀ナリ。

東岸北部ニ於ケル潮汐ノ性質ハ Sulu Archipelago ニ於ケルト大差ナキモ複雑ニシテ、兩弦ノ頃ニハ升降殆トナシ。潮流ハ北方及南方ニ流レ、北流(南流)ハ低潮(高潮)後 2-3 時ヨリ高潮(低潮)後 2-3 時迄流ルルモノノ如シ。但シ Gulf of Tomini 其ノ他ノ港灣ニ於テハ漲潮流ハ灣内ニ、落潮流ハ灣外ニ向ヒ略高低潮時ニ轉流ス。

東方諸島嶼ノ北部ニ於ケル潮汐ハ Sulu Archipelago ニ於ケルト略同様ニシテ、日潮不等餘リ大ナラズ、1 日 1 回潮トナルコト稀ナリ。但シ Moluksche Sea 及 Jailolo Passage ニ面スル地方ニ於ケル潮汐ハ甚ダ複雑ニシテ、兩弦ノ頃ニハ殆ト升降ナシ。南部ニ於ケル潮汐ハ日潮不等大ナラズ。1 日 1 回潮トナルコト稀ナリ。而シテ高低潮共ニ潮時及潮高ニ略等シキ不等アリ、高キ高潮ノ次ニ低キ低潮トナル。此ノ高キ高潮ハ春季ニハ午後ニ、夏季ニハ晝間ニ、秋季ニハ午前ニ、冬季ニハ夜間ニ起ルヲ常トス。

潮流ハ一般ニ北方及南方ニ流レ、北流(南流)ハ低潮(高潮)時後 2-3 時ヨリ高潮(低潮)時後 2-3 時迄流レ、狹水道ニ於テハ流速大ナリ。

Table with columns: 地名, 位置 (緯度, 經度), 平均間高, 平均間低, 大潮升, 小潮升, 平均水面, 標準港 (地名, 頁), 改正數 (潮時, 潮高). Rows include 北岸 (Talau Is., Sangi Is., Menado, Tanjong Toli Toli), 西岸 (Dongala, Palu, Majene, Makasser), 南岸 (Bonthain, Boné Raté, Pasi Telu Is., Pulo Salayar, Kajang, Bajowe, Kabaena I., Pulo Baleara, Tioro Strait, Pulo Galla Besar, Muna, Tampona Woh, Buton Strait, Buton, Bola, Wajo Bay).

†印ヲ附シタルハ日潮不等甚ダ大ニシテ、1 日 1 回潮トナルコト多キコトヲ示ス。而シテ上段ニハ分點潮ヲ、下段ニハ [] ヲ附シテ回歸潮ニ關スルモノヲ掲記ス。第 209 頁(潮信凡例)ヲ見ヨ。

Table with columns: 地名, 位置 (緯度, 經度), 平均間高, 平均間低, 大潮升, 小潮升, 平均水面, 標準港 (地名, 頁), 改正數 (潮時, 潮高). Rows include 東岸 (Talisei, Kema, Gorontalo, Menelili, Poso, Telok Lamala, Kintong, Mumu, Sakita, Banggai Archipelago, Strait of Makassar, Balabalagan, De Bril Bank), 東方諸島嶼 (Halmahera: Galela, Kau, Buli, Buli Bay, Bicholi, Tepelen, Patani; Ternate; Bachan, Labuha; Obi Mayor, Laiwui; Buru: Tifu Bay, Bara Bay, Kayeli Bay; Ambon; Saparua I.; Banda), Misol, Waigama.

†印ヲ附シタルハ日潮不等甚ダ大ニシテ、1 日 1 回潮トナルコト多キコトヲ示ス。而シテ上段ニハ分點潮ヲ、下段ニハ [] ヲ附シテ回歸潮ニ關スルモノヲ掲記ス。第 209 頁(潮信凡例)ヲ見ヨ。

Buton Strait 漲潮流ハ南北兩口ヨリ海峡内ニ流レ略其ノ中央ニ於テ相會シ、落潮流ハ之ト反對ノ方向ニ流ル。略高低潮時ニ轉流シ、流速強烈ニシテ南口ニ於テハ5節、北口ニ於テハ3節ニ達ス。

NEW GUINEA 南西岸及附近

太平洋沿岸 日潮不等大ナラズ、常ニ1日2回潮ナリ。潮汐ノ性質ハ日本南西諸島ニ於ケルト略同様ナリ。漲潮流ハ海岸ニ向ヒ落潮流ハ之ト反對ノ方向ニ流レ、略高低潮時ニ轉流スルモノノ如シ。

Jailolo Passage 面スル地方ハ日潮不等餘リ大ナラズ。1日1回潮トナルコトナケレドモ、少シク場所ヲ變ズルトキハ著シク潮汐ノ性質ヲ異ニシ複雑ナリ。而シテ北部ニ於テハ低潮ノ高サニハ不等殆ドナク、高潮ノ高サニ不等大ナリ。又南部ニ於テハ潮時及潮高ノ日潮不等ハ高潮及低潮共ニ略同様ニシテ、低キ低潮ノ次ニ高キ高潮トナル。而シテ北部及南部共ニ高キ高潮ハ春季ニハ晝間ニ、夏季ニハ午前ニ、秋季ニハ夜間ニ、冬季ニハ午後ニ起ルヲ常トス。又南部ニ於テハ兩舷ノ頃ニハ升降殆ドナシ。漲潮流ハ北方ニ、落潮流ハ南方ニ流ルモノ轉流時等不明ナリ。

西岸南部 Sélé Strait 以南ニ於テハ日潮不等餘リ大ナラズ、常ニ1日2回潮ナリ。而シテ潮時ノ不等ハ高潮ニ大ニシテ低潮ニ小ナリ。之ニ反シテ潮高ノ不等ハ高潮ニ小ナレドモ低潮ニ大ニシテ、相次グ2低潮ノ高サノ差ハ0.6-0.9米ニ達スルコトアリ。此ノ低キ低潮ハ春季ニハ夜間ニ、夏季ニハ午後ニ、秋季ニハ晝間ニ、冬季ニハ午前ニ起ルヲ常トス。Cape van den Bosch 以北ニ於テハ潮流ハ一般ニ海岸ニ向ヒテ北東(漲潮流)及南西(落潮流)ニ流レ、略高低潮時ニ轉流スルモノノ如シ。又 Cape van den Bosch 以東ニ於テハ潮流ハ海岸ニ沿ヒテ南東(漲潮流)及北西(落潮流)ニ流ルモノノ如シ。Aru Is. 附近ニ於テハ漲潮流ハ一般ニ南方ニ、落潮流ハ北方ニ流ル。

地名	位置		平均間高	大潮升	小潮升	平均水面	標準港		改正數	
	緯度	經度					地名	頁	潮時	潮高
	S	E	h m	m	m	m	潮時: 135°(9h)Eノ標準時			
Waigeo, Mutus Besar	0 21	130 20	5 52	1.0	0.6	0.5	鎮南浦	101	- 3 10	0.20
Dampier Strait, Dokkor	0 46	130 45	6 17	1.6	1.2	1.0	那 霸	59	- 0 50	0.70
Salawati, Yef Doif	0 54	131 1	6 56	1.8	1.5	1.2	"	"	- 0 10	0.75
Sélé Strait										
{ Samate	0 58	131 4	6 37	1.7	1.3	1.1	"	"	- 0 30	0.75
{ Tg. Sorong	0 50	131 13	6 45	1.7	1.3	1.1	"	"	- 0 20	0.75
{ Unaginim	1 12	131 6	6 10	1.2	0.9	0.8	"	"	- 1 0	0.55
{ Peli I.	1 23	130 55	3 19	1.3	0.9	0.9	鎮南浦	101	- 5 40	0.20
Salawati, Sailolof	1 15	130 46	3 41	1.4	1.1	1.0	"	"	- 5 20	0.25
Kobalin	1 32	131 16	2 6	2.0	1.6	1.3	Singapore	157	- 8 30	0.60
Karabra River	1 30	131 41	1 58	2.4	1.9	1.6	"	"	- 8 30	0.75
Kaibus River	1 36	131 52	2 50	3.0	2.4	2.0	"	"	- 7 40	0.85

地名	位置		平均間高	大潮升	小潮升	平均水面	標準港		改正數	
	緯度	經度					地名	頁	潮時	潮高
	S	E	h m	m	m	m	潮時: 135°(9h)Eノ標準時			
Waronge River Entrance	1 42	132 0	2 31	3.0	2.4	2.0	Singapore	157	- 8 0	0.85
Kais River Entrance	2 2	132 2	2 10	2.5	2.0	1.7	"	"	- 8 20	0.70
Mac Chuer Gulf										
{ Kokas	2 42	132 25	4 19	2.0	1.7	1.5	"	"	- 6 20	0.55
{ Modan	2 24	133 55	6 48	6.0	4.9	3.6	"	"	- 3 50	2.00
Fak Fak	2 57	132 18	1 14	1.7	1.3	1.1	"	"	- 9 20	0.55
Kaimana	3 39	133 45	1 23	2.4	1.9	1.5	"	"	- 9 20	0.85
Etna Bay	4 0	134 36	2 41	2.7	2.3	1.7	"	"	- 8 0	0.90
Kei Is., Tual	5 38	132 43	1 14	1.7	1.3	1.1	"	"	- 9 20	0.55
Aru Is. *										
{ Jeh I.	6 57	134 30	3 40	1.5	0.9	..	"	"	- 7 0	0.55
{ Tanjong Ngabordamlu	6 55	134 12	3 0	1.8	"	"	- 7 40	0.65
{ Dobo	5 45	134 14	1 43	2.2	1.8	1.4	"	"	- 9 0	0.75

Aru Is. 漲潮流ハ西岸ニ沿ヒテ南流シ、島ノ南端ニ於テ東ニ轉ジ、次デ島ヲ繞リ東岸ニ沿ヒテ北流シ、東岸ノ中央部ニ達ス。又島ノ北岸ヲ東ニ向ヒテ流レ、次デ東岸ニ沿ヒテ南流スル漲潮流ハ東岸中央部ニ於テ南方ヨリ來ル漲潮流ト相會ス。而シテ島ノ南端附近ニ於テハ高潮後1-2時ニ轉流スルモノノ如シ。

MALAY PENINSULA 東岸及附近島嶼

潮汐ノ性質ハ Singapore 附近ト大差ナキモノノ如シ。一般ニ漲潮流ハ南東ニ、落潮流ハ北西ニ向ヒ、高潮及低潮ノ後2-3時迄流ルモノノ如シ。然レドモ海水ノ流動ハ流行風ニ因リテ變化スル海流ノ影響ヲ受クルコト大ニシテ甚ダ不規則ナリ。

地名	位置		平均間高	大潮升	小潮升	平均水面	標準港		改正數	
	緯度	經度					地名	頁	潮時	潮高
	N	E	h m	m	m	m	潮時: 110°(7h 20m)Eノ標準時			
Sungi Tringano	5 22	103 8	8 0	2.1	Singapore	157	- 2 20	0.75
Kuantan	3 50	103 20	8 26	2.3	2.0	1.6	"	"	- 1 50	0.85
Blair Harbour	2 39	103 46	8 40	2.7	"	"	- 1 40	1.00
Sungi Sedili Besar	1 56	104 8	9 40	2.1	"	"	- 0 40	0.75
Tanjong Penawar	1 30	104 17	9 18	2.4	2.0	1.6	"	"	- 1 0	0.85
Tanjong Datoh	1 22	104 17	10 20	3.7	2.7	..	"	"	0 0	1.30

MALAY PENINSULA 南岸、西岸及附近

Malacca Strait 於テハ一般ニ日潮不等小ニシテ1日1回潮トナルコト稀ナリト雖モ、潮汐ノ性質ハ隨所急激ニ變化ス。

Singapore 附近ニ於テハ潮時ノ日潮不等ハ高潮ニ著シクシテ低潮ニ小ナリ。又潮高ノ日潮不等ハ高潮ニ小ナレドモ低潮ニハ稍大ニシテ、相次グ2低潮ノ高サノ差ハ1.4米ニ達スルコトアリ。此ノ低キ低潮ハ春季ニハ晝間ニ、夏季ニハ午前ニ、秋季ニハ夜間ニ、冬季ニハ午後ニ起ルヲ常トス。Singaporeニ於ケル平均水面ハ4-5月頃最低、8月最高ニシテ、其ノ差約0.3米ニ達ス。

Main Strait 及其ノ附近ニ於ケル潮流ハ高潮前約1時ヨリ約12時間ハ東方ニ、他ノ約12時間ハ西方ニ流レ、太陰ガ赤道ヲ距ツルコト最大ナル頃ニ流速最強ナリ。而シテ太陰ガ赤道附近ニ在ル數日間ハ1日ニ2回ツツノ東西流アリ高潮前約1時ヨリ低潮前約1時迄ハ東方ニ、他ノ約6時間ハ西方ニ流レドモ、流速微弱ナリ。又海峡ニハ風ニ依リテ變化スル海流アリ海水ノ流動ハ甚ダ複雑ニシテ終日1方ニノミ流ルルコトアリ。Tg. Piai 附近ニ於テハ漲潮流ハ西方ニ落潮流ハ東方ニ流レ高低潮前約1時ニ轉流ス。Singapore 海峡南方ナル諸島間ノ各海峡ニ於テハ一般ニ南流(漲潮流)ハ高潮後1-2時迄、北流(落潮流)ハ低潮後1-2時迄流ル。然レドモ海水ノ流ハ海峡ヲ南流スル海流ノ影響ヲ受クルコト大ニシテ、時トシテハ終日南流スルコトアリ。

海峡東部 (Malacca 附近以東)ニ於テハ潮高ノ日潮不等ハ高潮ニ大ニシテ、低潮ニ甚ダ小ナリ。之ニ反シテ潮時ノ不等ハ高潮ニ小ニシテ低潮ニ大ナリ。而シテ此ノ高キ高潮ハ春季ニハ午前ニ、夏季ニハ夜間ニ、秋季ニハ午後ニ、冬季ニハ晝間ニ起ルヲ常トス。

海峡中央部附近ニ於テハ東部ニ於ケル略潮汐ノ性質ヲ同ジクスルモ日潮不等ハ甚ダ小ナリ。而シテ高キ高潮ハ春季ニハ夜間ニ、夏季ニハ午後ニ、秋季ニハ晝間ニ、冬季ニハ午前ニ起ルヲ常トス。

海峡西部ニ於テハ日潮不等甚ダ小ナレドモ潮高ニハ少シク不等アリ、高キ高潮ノ次ニ低キ低潮トナル。而シテ高キ高潮ハ春季ニハ午後ニ、夏季ニハ晝間ニ、秋季ニハ午前ニ、冬季ニハ夜間ニ起ルヲ常トス。

Malacca Straitニ於テハ潮流ハ一般ニ海峡ニ沿ヒ南東及北西ニ流レ、南東流(北西流)ハ北半ニ於テハ低潮(高潮)後1-2時ヨリ高潮(低潮)後1-2時迄、南半ニ於テハ低潮(高潮)後2-3時ヨリ高潮(低潮)後2-3時迄流レ、沿岸ニ於テハ流速2-3節ニ達ス。然レドモ海峡内ニハ北東信風季中北西ニ流ルル微弱ナル海流アリテ海水ノ流ハ其ノ影響ヲ受ク。

地名	位置		平均間高	大潮升	小潮升	平均水面	標準港		改正數	
	緯度	經度					地名	頁	潮時	潮高
Singapore Strait										
	N	E	h m	m	m	m	潮時: 110°(7h 20m)Eノ標準時			
Horsburgh Light	1 20	104 24	9 50	2.3	1.8	1.5	Singapore	157	- 0 30	0.65
Tanjong Johore	1 22	104 5	10 25	2.9	2.3	1.8	"	"	0 0	0.95
Singapore Harbour	1 17	103 51	10 21	2.8	2.2	1.7	"	"	0 0	1.00
Tanjong Kling	1 18	103 43	10 20	2.7	2.1	1.6	"	"	0 0	1.00
Lebam River, Kampong Sening	1 31	104 6	11 0	3.2	2.5	1.9	"	"	+ 0 40	1.20
Johore River										
Tanjong Surat	1 28	104 2	10 50	3.0	2.4	1.8	"	"	+ 0 30	1.10
Singat	1 34	104 2	11 0	3.3	2.6	1.9	"	"	+ 0 40	1.25
Johore Strait *										
Tanjong Changi	1 24	103 59	10 30	2.7	2.0	1.5	"	"	+ 0 10	1.00
Tanjong Pongol	1 25	103 55	10 40	3.0	2.4	1.8	"	"	+ 0 20	1.10
Johore Bahru (E. side)	1 27	103 46	10 20	3.2	2.4	1.8	"	"	0 0	1.20

地名	位置		平均間高	大潮升	小潮升	平均水面	標準港		改正數	
	緯度	經度					地名	頁	潮時	潮高
Johore Strait										
	N	E	h m	m	m	m	潮時: 110°(7h 20m)Eノ標準時			
Johore Bahru (W. side)	1 27	103 46	10 50	3.0	2.1	1.6	Singapore	157	+ 0 30	1.25
Putri Narrows	1 25	103 40	10 40	2.9	2.2	1.6	"	"	+ 0 20	1.15
Tanjong Bunga	1 23	103 39	10 40	2.8	2.1	1.6	"	"	+ 0 20	1.10
Tanjong Piai	1 16	103 30	10 30	3.3	2.6	2.0	"	"	+ 0 10	1.20
Pulo Pisang	1 28	103 15	9 50	2.6	2.0	1.4	"	"	- 0 30	1.05
Kuala Batu Pahat	1 48	102 53	9 8	2.7	2.0	1.5	鎮南浦	101	+ 12 50	0.45
Muar	2 3	102 33	7 40	2.7	"	"	+ 11 20	0.45
Malacca	2 11	102 15	7 13	2.3	1.5	1.3	"	"	+ 10 50	0.35
Port Dickson	2 31	101 47	5 39	2.7	1.9	1.5	Singapore	157	- 4 30	1.10
Aroa Is.	2 48	100 39	5 40	4.3	2.7	..	"	"	- 4 30	1.50
One Fathom Bank * Klang Strait	2 53	101 0	4 20	3.8	2.7	2.1	"	"	- 5 50	1.65
Tanjong Che Mat Zin										
	2 54	101 16	4 40	3.8	2.7	..	"	"	- 5 30	1.35
Port Swettenham	3 0	101 23	4 33	4.0	2.9	2.1	"	"	- 5 40	1.80
Pulo Angsa	3 11	101 13	4 20	4.0	2.9	..	"	"	- 5 50	1.45
Selangor	3 21	101 15	4 10	3.7	2.7	..	"	"	- 6 0	1.30
North Sands	3 13	100 54	5 10	4.6	3.7	..	"	"	- 5 0	1.60
Pulo Jarak	3 59	100 6	2 10	2.1	"	"	- 8 0	0.75
Perak River										
	4 1	100 43	2 50	2.7	1.5	..	"	"	- 7 20	1.00
Entrance	4 3	100 59	4 20	3.7	"	"	- 5 50	1.30
Durian Sabatang	4 3	100 59	4 20	3.7	"	"	- 5 50	1.30
Dinding Channel	4 14	100 37	3 8	2.7	1.9	1.6	"	"	- 7 0	1.00
Port Weld	4 50	100 38	2 10	2.4	1.8	..	"	"	- 8 0	0.85
Selensing Bay	4 53	100 32	1 40	2.4	1.8	..	"	"	- 8 30	0.85
Pulo Rimau	5 14	100 16	0 20	2.0	1.4	1.2	"	"	- 9 50	0.75
Penang Harbour *	5 24	100 21	0 8	2.4	1.7	1.4	"	"	- 10 0	0.70
Kedah River	6 6	100 17	12 0	2.7	"	"	- 10 30	1.00
Rugged I.	6 12	99 50	12 0	3.7	"	"	- 10 30	1.30
Tyson Strait	6 10	99 46	12 0	2.4	"	"	- 10 30	0.85
Butang Group										
	6 30	99 11	10 10	2.7	Singapore	157	- 12 40	1.00
Wanderer Bay	6 36	99 41	11 40	3.7	"	"	- 11 10	1.30
Pulo Kapai	7 2	99 29	10 40	2.7	1.8	..	"	"	- 12 10	1.00
Puket Harbour	7 51	98 26	9 50	2.7	2.1	..	"	"	- 12 50	1.00
Pak Krueen Inlet	9 2	98 15	10 20	3.1	2.3	..	"	"	- 12 10	1.10

Johore Strait 漲潮流ハ東西兩口ヨリ海峡内ニ向ヒテ略中央部ニ於テ相會シ、落潮流ハ同所附近ヨリ東西ニ分流ス。轉流時ハ西口ニ於テハ Singapore Harbourノ高低潮後約1時間、東

口ニ於テハ Singapore Harbour ノ高低潮後 0-1 時ナリ。然レドモ潮流ニハ稍大ナル不等アリ轉流時ハ不規則ナリ。

One Fathom Bank 漲潮流ハ南東方ニ、落潮流ハ北西方ニ流レ、略高低潮時ニ轉流スト云フ。Georgetown 潮升ハ海圖ニ採用セル水深ノ基準面上 0.21 米ヨリ測ル。潮流ハ港内ヲ通ジテ南北ニ流レ、南流(北流)ハ低潮(高潮)後約 2 時ヨリ高潮(低潮)後約 2 時迄流レ、大潮ニ於ケル流速 2-3 節ニ達ス。然レドモ南西信風(北半球ノ夏季)ニ依リテ生ジタル皮流ハ Pulo Penang ノ北西角ヲ廻リ North Channel ヨリ南流シ、潮流ニ影響スルコト大ニシテ、海水ハ時トシテハ 2-3 日間南流ノミニシテ北流ヲ見ザルコトアリ。

SUMATRA

Malacca Strait 海峡ニ於ケル潮汐ニ就テハ Malay Peninsula 西岸ノ記事ヲ見ヨ。Linga 附近ニ於テハ漲潮流ハ南方又ハ西方ニ向ヒ、落潮流ハ之ト反對ノ方向ニ流レ、略高低潮時ニ轉流ス。

Banka Strait ニ於テハ日潮不等極メテ大ニシテ全年ヲ通ジ殆ド常ニ 1 日 1 回潮ニシテ、太陰ガ赤道附近ニ在ルトキ稀ニ 1 日 2 回潮トナルコトアリ。而シテ漲潮時間(約 10 時間)ハ落潮時間(約 14.5 時間)ヨリモ短シ。又潮差ハ太陰ガ赤道ヲ距ツルコト大ナルトキニ大ニシテ、赤道附近ニ在ルトキニ小ナリ。而シテ高キ高潮ハ春季ニハ夜間ニ、夏季ニハ午後ニ、秋季ニハ晝間ニ、冬季ニハ午前ニ起ルヲ常トス。潮流ハ複雑ニシテ場所ニ依リテ状況ヲ異ニスルモ、1 日ニ 1 回ノ南東流ト 1 回ノ北西流トノミノコト多シ。一般ニ漲潮流ハ海峡ノ北西及南東ノ兩口ヨリ海峡内ニ入り、海峡ノ略中央ナル Nangka I. 附近ニテ相會シ、落潮流ハ之ト反對ノ方向ニ流ルルガ如シ。北口 Tanjong Kalian 附近ニ於テハ 1 日ニ 1 回ノ南東流ト 1 回ノ北西流トノミノコト多ク、太陰ガ赤道附近ニ在ル頃ニ 1 日ニ 2 回ノ南東流ト 2 回ノ北西流トアリ。而シテ南東流(漲潮流)ハ略低潮時ヨリ略高潮時迄、北西流(落潮流)ハ略高潮時ヨリ略低潮時迄流レ、流速 4-5 節ニ達スルコトアリ。潮流ハ太陰ガ赤道ヲ距ツルコト大ナルトキニ強クシテ、赤道附近ニ在ルトキニ弱シ。又海峡北部ニ於テハ南東流ハ Sumatra 側ニ於テ強ク Banka 側ニ於テ弱シ。南口 Pulo Besar 附近ニ於テハ 1 日ニ 2 回ノ南東流ト 2 回ノ北西流トアルコト多キモ不等甚ダ大ナリ。即チ北西流(漲潮流)ハ Tanjong Kalian ノ低潮前約 1 時ヨリ低潮後約 7 時迄(8 時間)流レ流速大ニシテ、之ニ次グ南東流(落潮流)ハ高潮前約 2 時(低潮後約 8 時)ヨリ高潮後 4-6 時迄(6-8 時間)流レ流速大ナルモ、之ニ次グ北西流及南東流ハ流續時間短ク、流速微小ニシテ一定セズ、或ハ反對ノ方向ニ流レ、1 日ニ 1 回ノ南東流ト 1 回ノ北西流ノミトナルコトアリ。

南西岸ニ於テハ日潮不等稍大ナルドモ 1 日 1 回潮トナルコト稀ナリ。潮時ノ不等ハ低潮ニ大ニシテ高潮ニ小ナリ。又潮高ノ不等ハ低潮ニ甚ダ小ナルモ高潮ニ大ニシテ、相次ゲル 2 高潮ノ高サノ差 0.3 米ニ達スルコトアリ。而シテ高キ高潮ハ春季ニハ晝間ニ、夏季ニハ午前ニ、秋季ニハ夜間ニ、冬季ニハ午後ニ起ルヲ常トス。一般ニ漲潮流(落潮流)ハ北西(南南東)ニ流レ高低潮後 0-1 時ニ轉流スルモ流速微弱ニシテ海流及流行風ノ影響ヲ受ク。又 Sumatra ノ北西端 Malacca Passage 附近ニ於テハ漲潮流ハ北東ニ向ヒ落潮流ハ之ニ反シ、略高低潮時ニ轉流シ狭部ニ於テハ流勢強烈ナリ。

Table with columns: 地名, 位置 (緯度, 經度), 平均間高, 大潮升, 小潮升, 平均水面, 標準港 (地名, 頁), 改正數 (潮時, 潮高). Rows include locations like Pulo Mangung, Selat Ayer Itam, Tebing Tinggi, Selat Panjang, etc.

潮 信 (SUMATRA)

Table with columns: 地名, 位置 (緯度, 經度), 平均間高, 平均間低, 大潮升, 小潮升, 平均水面, 標準港 (地名, 頁), 改正數 (潮時, 潮高). Includes entries for 北岸 (Kumpei, Ujong Tamiang, etc.) and 東岸及附近 (Rhio, Bulan Strait, etc.).

†印ヲ附シタルハ日潮不等甚ダ大ニシテ、I日I回潮トナルコト多キコトヲ示ス。而シテ上段ニハ分點潮ヲ、下段ニハ[]ヲ附シテ回歸潮ニ關スルモノヲ掲記ス。第209頁(潮信凡例)ヲ見ヨ。

潮 信 (SUMATRA)

Table with columns: 地名, 位置 (緯度, 經度), 平均間高, 平均間低, 大潮升, 小潮升, 平均水面, 標準港 (地名, 頁), 改正數 (潮時, 潮高). Includes entries for 東岸及附近(續) (Tanjong Kalian, Nangka I., etc.) and 南岸 (Krakatau, Telukbetung, etc.).

†印ヲ附シタルハ日潮不等甚ダ大ニシテ、I日I回潮トナルコト多キコトヲ示ス。而シテ上段ニハ分點潮ヲ、下段ニハ[]ヲ附シテ回歸潮ニ關スルモノヲ掲記ス。第209頁(潮信凡例)ヲ見ヨ。

地名	位置		平均間高	大潮升	小潮升	平均水面	標準港		改正數	
	緯度	經度					地名	頁	潮時	潮高
南西岸(續)	N	E								
Ayerbangis	0 12	99 22	5 33	1.0	0.7	0.6	鎮南浦	IOI	- 3 50	0.20
Natal	0 33	99 6	6 0	1.0	0.8	0.6	"	"	- 3 20	0.20
Pulo Nias										
Telok Dalam	0 34	97 50	5 33	0.8	0.6	0.5	"	"	- 3 40	0.15
Gunong Sitoli	1 18	97 36	5 14	0.6	0.4	0.3	"	"	- 4 0	0.10
Simanari Bay	1 24	97 12	5 37	0.8	0.5	0.5	"	"	- 3 30	0.15
Tapanuli Bay	1 46	98 45	5 45	0.7	0.5	0.5	"	"	- 3 30	0.10
Barus	2 2	98 20	5 45	1.0	0.7	0.6	"	"	- 3 30	0.20
Singkel	2 17	97 44	6 14	0.8	0.6	0.5	"	"	- 3 0	0.15
Pulo Simabur, Sinabang Bay	2 30	96 24	5 37	0.5	0.4	0.3	"	"	- 3 30	0.10
Tapa Tuan	3 15	97 10	6 23	0.7	0.6	0.5	"	"	- 2 50	0.10
Mölaboh	4 9	96 9	6 39	0.5	0.3	0.3	"	"	- 2 30	0.10

Selat Rupert 海峡内ニ於テハ漲潮流ハ南東ニ、落潮流ハ北西ニ流ル。Dumai 附近ニ於テハ朔望ニ北西流7-8時間、南東流ハ4-5時間ニシテ、流速ハ北西流3節南東流2節ナリト云フ。

Sungi Rokan 河口ニ於テハ漲潮流4時間、落潮流8時間ニシテ、大潮ニ於ケル流速5節ニ達ス。又朔望ノ前3日ヨリ後3日迄、Labuan Tenga ノ上流ニ高サ約0.9米ノ暴漲湍アリ、流速極メテ強烈ナリ。

Cedar Passage 漲潮流ハ北東方ニ、落潮流ハ南西方ニ流レ、略高低潮時ニ轉流ス。一般ニ落潮流ハ強ク、小潮及北東信風季(北半球ノ冬季)中ニハ北東流ヲ見ザルコトアリ。流速ハ強部ニ於テ漲潮流3.5-4節、落潮流ハ4.5-5節ニ達ス。Surat Passage ニ於テモ Cedar Passage ト同様ニ、漲潮流ハ北東方ニ、落潮流ハ南西方ニ流レ、略高低潮時ニ轉流シ、流速5-6節ニ達スルコトアリ。

Rhio 漲潮流ハPulo Bintang ノ東岸ニ沿フテ南流シ、同島ノ南端ヲ廻リテRhio Straitニ入り北西ニ流レ、Rhio Strait ノ北口ヨリ南進シ來ル漲潮流トRhio 附近ニ於テ相會ス。而シテ東岸ニ於テハ南流(北流)ハ低潮(高潮)後1-2時ヨリ高潮(低潮)後1-2時迄流ルルモノノ如シ。然レドモ流行風ノ影響ヲ受ケルコト甚ダ大ニシテ、嘗テ4月ニ南流18時間北流6時間ニシテ6月ニ南流6時間北流18時間ナルヲ驗シタルコトアリ。Rhio Strait ニ於テハ略高低潮時ニ轉流スレドモ海流ノ影響ヲ受ケ海水ノ流動ハ甚ダ不規則ナルガ如ク、狹部ニ於テハ流速強烈ナリ。

Bojan Bulan Strait 及 Chombol Strait ニ於テハ漲潮流ハ南東方ニ落潮流ハ北西方ニ流レ、略高低潮時ニ轉流ス。然レドモ海水ノ流ハ流行風ニ依リテ著シク左右セラレ甚ダ不規則ナリ。Chombol Strait ニ於テハ時トシテ終日南流スルコトアリ。

Durian Strait 及 Sugi Strait ニ於テハ漲潮流ハ南方ニ落潮流ハ北方ニ流レ、略高低潮時ニ轉流スルモノノ如シ。然レドモ海水ノ流ハ流行風ニ影響セラレルコト大ニシテ不規則ナリ。時トシテハ終日南流スルコトアリト云フ。大潮ニ於ケル流速3-4節ニ達ス。

Tanjong Butun Singapore 南方諸島嶼ヨリBanka Straitニ至ル間ニ於テハ漲潮流ハ南方ニ、落潮流ハ北方ニ流ルモノノ如シ。然レドモ不規則ニシテ轉流時等不明ナリ。但シLinga I.トPulo Batamトノ間ノ諸海峡ニ於テハ漲潮流ハ西ニ、落潮流ハ東ニ流ル。

Banka Strait Sumatra 潮汐及潮流ノ總記ヲ見ヨ。

Gaspar Strait, Linggang River Gaspar Strait 及 Carimata Strait ニ於テハ日潮不等極メテ大ニシテ、殆ド常ニ1日1回潮トナル。其ノ性質ハBanka Straitト略同ジク、只潮差ハ遙ニ小ナリ。漲潮流ハ北西又ハ西方ニ、落潮流ハ之ト反對ノ方向ニ流レ、略高低潮時ニ轉流スルモノノ如キモ、微弱ニシテ且信風ニ依リテ生ズル皮流ノ影響ヲ受ケルコト大ニシテ海水ノ流ハ甚ダ不規則ナリ。信風皮流ハ北西信風季(北半球ノ冬季)ニハ南東方ニ、南東信風季(北半球ノ夏季)ニハ北西ニ流レ、強時ニハ流速1節ニ達ス。

J A V A

北岸(Madura Straitニ臨ム區域ヲ除ク)ニ於テハ日潮不等甚ダ大ニシテ、1日1回潮トナルコト多ク、太陰ガ赤道附近ニ在ル頃ニノミ1日2回潮トナルコトアリ。潮差ハ太陰ガ赤道ヲ距ツルコト大ナルトキニ大ニシテ、赤道附近ニ在ルトキニ小ナリ。而シテ潮汐ノ性質ハ場所ニ依リテ著シク異レリ。即チ西部ニ於テハ1日2回潮トキニハ高キ高潮ノ次ニ低キ低潮トナリ、高キ高潮(1日1回潮トキニハ高潮)ハ春季ニハ午前ニ、夏季ニハ夜間ニ、秋季ニハ午後ニ、冬季ニハ晝間ニ起ル。東部ニ於テモ1日2回潮トキニハ高キ高潮ノ次ニ低キ低潮トナリ、高キ高潮(1日1回潮トキニハ高潮)ハ春季ニハ午後ニ、夏季ニハ晝間ニ、秋季ニハ午前ニ、冬季ニハ夜間ニ起ルヲ常トス。潮流ハ微弱ニシテ、流行風ニ依リテ生ズル海流ノ影響ヲ受ケルコト大ニシテ海水ノ流ハ不規則ナリ。

Madura Strait 日潮不等大ニシテ、時トシテ1日1回潮トナルコトアリ。而シテ潮時及潮高ノ日潮不等ハ高低潮共ニ略同様ニシテ、高キ高潮ノ次ニ低キ低潮トナリ、相次グ2高潮或ハ相次グ2低潮ノ高サニハ0.6-0.9米ノ差ヲ見ルコトアリ。又高キ高潮ハ春季ニハ午後ニ、夏季ニハ晝間ニ、秋季ニハ午前ニ、冬季ニハ夜間ニ起ルヲ常トス。一般ニ漲潮流ハ西方ニ落潮流ハ東方ニ流レ、略高低潮時ニ轉流ス。但シSurabaya Strait 及 Madura 東方諸島間ニ於テハ漲潮流ハ北方ニ、落潮流ハ南方ニ流ル。

南岸 ニ於テハ日潮不等餘リ大ナラズ、潮汐ノ性質ハSumatra 南西岸ニ於ケルト大差ナシ。潮流ハ一般ニ東西ニ流レ、東流(西流)ハ低潮(高潮)後2-3時ヨリ高潮(低潮)後2-3時迄流ルモノノ如シ。

Sunda Strait ニ於ケル潮流ハ極メテ複雑ニシテ且不規則ナリ。此ノ海峡ニ於テハ常ニ1日2回潮ナルニ拘ラズ、潮流ハ1日ニ1回ノ北流ト1回ノ南流トノミヲ見ルコト多ク、太陰ガ赤道附近ニ在ルトキニノミ1日ニ2回ノ北流ト2回ノ南流トヲ見ルコトアリ。而シテ潮流ハ太陰ガ赤道ヲ距ツルコト大ナルトキニ強ク、赤道附近ニ在ルトキニ弱シ。狹部ニ於テハ流速3-4節、時トシテハ5節ニ達スルコトアリ。一般ニ南流ハBatavia ノ高潮前約9時ヨリ高潮後約7時迄約16時間流レ、他ノ8時間ハ北方ニ流ル。但シBataviaニ於テ1日2回潮トナル頃(太陰

ガ赤道附近ニ在ルトキ)ニハ、北流ハ殆ドナキカ或ハ極メテ短時間ニ過ギズ、南流ハ長クシテ高低潮時ノ略中央ニ於テ流速最大ナリ。此ノ如ク南流ガ長ク且強勢ナルハ海峡ヲ通ジテ南方ニ流ルル海流ノ影響ニ因ル。

Table with columns: 地名, 位置 (緯度, 經度), 平均間高, 平均間低, 大潮升, 小潮升, 平均水面, 標準港 (地名, 頁), 改正數 (潮時, 潮高). Rows include 西岸 (Labuhan*, Fourth Point), 北岸 (Thousand Is., Edam I., Batavia, Boompjes I., Cheribon, Krimon Java, Semarang, Rembang, Bawean I.), and 北東岸 (Surabaya Strait, Panka Point, Jamuang Rock, Arisbaya, Sembilangan, Surabaya, Madura, Ambunten).

†印ヲ附シタルハ日潮不等甚ダ大ニシテ、1日1回潮トナルコト多キト示ス。而シテ上段ニハ分點潮ヲ、下段ニハ[]ヲ附シテ回歸潮ニ關スルモノヲ掲記ス。第209頁(潮信凡例)ヲ見ヨ。

Table with columns: 地名, 位置 (緯度, 經度), 平均間高, 大潮升, 小潮升, 平均水面, 標準港 (地名, 頁), 改正數 (潮時, 潮高). Rows include 北東岸 (Madura Strait, Gading, Bunder, Sumenep Bay, Sapudi I., Kleta Reef, Pasuruan, Zwaantjes, Karang Mas, Ketapang Bay), 東岸 (Tanjong Bansering*, Banyuwangi), and 南岸 (Segoro Wedi Bay, Pachitan Bay, Chilachap, Chitando Inlet, Tanjong Genteng, Zand Bay, Wynkoops Bay, Java Head).

Labuhan Sunda Strait ノ潮汐及潮流ニ就テハ Java 潮汐及潮流ノ總記ヲ見ヨ。

Surabaya Strait 北口附近ニ於テハ日潮不等甚ダ大ニシテ、1日1回潮トナルコト多キモ、南口附近ニ於テハ1日1回潮トナルコト稀ナリ。潮流ハ略規則正シク1日ニ2回ノ北流ト2回ノ南流トアリ、北流(南流)ハ Surabaya ノ低潮(高潮)後約4時ヨリ高潮(低潮)後約4時迄流レ、朔望ノ頃ニハ流速3節ニ達ス。

Tanjong Bansering Bali Strait ニ於テハ潮流ハ海峡ヲ通ジテ南北ニ強流ス。最狹部(Cape Pasir 附近)ニ於テハ北流(南流)ハ附近ノ低潮(高潮)後約3時ヨリ高潮(低潮)後約3時迄流レ、大潮期ニ流速6-7節ニ達スルコトアリ。最狹部ノ南ナル Banyuwangi (Java) 附近沿岸ニ於テハ最狹部ヨリモ約2時間早ク轉流シ、最狹部ノ北方ナル Duiven I. 附近ニ於テハ最狹部ニ於ケルヨリモ約2時間遅ク轉流スト云フ。

JAVA 東方諸島嶼

日潮不等大ナルモ1日1回潮トナルコト稀ナリ。潮時及潮高ノ日潮不等ハ高低潮共ニ略同様ニシテ、高キ高潮ノ次ニ低キ低潮トナリ、相次グ2高潮或ハ相次グ2低潮ノ高サニハ0.6—0.9米ノ差ヲ見ルコトアリ。而シテ高キ高潮ハ春季ニハ午後ニ、夏季ニハ晝間ニ、秋季ニハ午前ニ、冬季ニハ夜間ニ起ルヲ常トス。一般ニ潮流ハ諸島間ヲ南北ニ流レ、北流(南流)ハ附近ノ低潮(高潮)後2—3時ヨリ高潮(低潮)後2—3時迄流レ、狭水道ニ於テハ流速極メテ強烈ニシテ、5節以上ニ達スル所少カラズ。Linta Strait、Flores Straitノ如キハ9節ニ達ス。

Table with columns: 地名, 位置 (緯度, 經度), 平均間高, 大潮升, 小潮升, 平均水面, 標準港 (地名, 頁), 改正數 (潮時, 潮高). Rows include Bali, Lombok, Pulo Tenga, Sumbawa, etc.

Table with columns: 地名, 位置 (緯度, 經度), 平均間高, 大潮升, 小潮升, 平均水面, 標準港 (地名, 頁), 改正數 (潮時, 潮高). Rows include Flores, Adonara, Pantar, Alor, Sumba, Roti, Timor, Liran, Damar, etc.

BAY OF BENGAL 東側南半

日潮不等甚ダ小ニシテ高低潮時ハ略規則正シク起ルモ、潮高ニハ少シク不等アリ。即チ相次グ2低潮ノ高サニハ不等少キモ、相次グ2高潮ノ高サノ差ハ0.7米以上ニ達スルコトアリ。而シテ高キ高潮ハ一般ニ春季ニハ午後ニ、夏季ニハ晝間ニ、秋季ニハ午前ニ、冬季ニハ夜間ニ起ルヲ常トス。平均水面ハ一般ニ7月頃最高、2月頃最低ニシテ、外海ニ面スル所ニ於テハ高サノ差ハ0.4米ニ達シ、河口等ニ於テハ一層大ナリ。

沖合ニ於テハ漲潮流ハ東方ニ落潮流ハ西方ニ、沿岸及諸水道ニ於テハ地形ニ從ヒテ漲潮流ハ

北方又ハ東方=落潮流ハ南方又ハ西方=流レ、共=略高低潮時=轉流ス。

Gulf of Martaban ノ漲潮流ハ東側=於テハ北方ニ、西側=於テハ北東方ニ、落潮流ハ略反對ノ方向=流レ、高低潮後0-1時=轉流ス。但シ河口=於テハ漲潮流ハ落潮流ヨリモ流續時間短ク流速小ナリ。又沿岸、河口等=於テハ流速甚ダ大ナリ。

本区域内ニハ南流スル海流アルヲ以テ、海水ノ流動ハ潮流ト合シテ甚ダ不規則ナリ。

Table with columns: 地名, 位置 (緯度, 經度), 平均潮間高, 平均潮間低, 大潮升, 小潮升, 平均水面, 標準港 (地名, 頁), 改正數 (潮時, 潮高). Includes locations like Hastings Harbour, Gregory Group, Pawekyun, etc.

任意時ノ潮高

A: 相次グ高低潮時ノ差

B: 低潮時ヨリノ時間

Table with columns: A/B, h, 0.0, 0.5, 1.0, 1.5, 2.0, 2.5, 3.0, 3.5, 4.0, 4.5, 5.0, 5.5, 6.0, 6.5, 7.0, 7.5, 8.0. Contains numerical data for tide heights.

本表ハ相次グ高低潮ノ潮時ノ差及潮高ノ差ヲ知リテ、中間ノ任意時ニ於ケル潮高ノ概數ヲ求ムルニ使用ス。

使用法、所要時ノ前後ニ於ケル高潮及低潮ノ潮時ノ差ヲAトシ、低潮時ヨリ所要時迄ノ時間ヲBトシテ、表ヨリ數値ヲ取出シ、之ニ高低潮ノ高サノ差ヲ乗ズレバ、低潮面ヨリ算シタル所要時ニ於ケル潮高ヲ得。相次グ高低潮時ノ差ガ8時間以上ナルトキニハ潮時ノ差ノ1/2、及低潮時ヨリ所要時迄ノ時間ノ1/2ヲ以テA及Bトスベシ。但シ此ノ場合ニ於ケル誤差ハ相當ニ大ナリ。

構造、本表ハ相次グ高潮ト低潮トノ間ニ於ケル潮高ハ、時ニ對シテ餘弦ノ關係ニテ表ハサルモノト看做シテ計算セルモノナリ。

例 1. 某日某港ニ於ケル低潮ハ4時0分ニシテ、高サ(潮高ノ基準面ヨリ)ハ0.9米、高潮ハ9時30分ニシテ、高サハ3.2米ナリトス。6時0分ニ於ケル潮高ヲ求ム。

Table with 4 columns: Item, h, m, and result. Items include: 高低潮時ノ差(A), 低潮時ヨリ所要時迄(B), 高低潮ノ高サノ差, 高低潮ノ高サノ差, 表値(A=5.5, B=2.0), 低潮面ヨリノ高サ, 低潮面ノ高サ, 潮高ノ基準面ヨリノ高サ.

例 2. 昭和13年6月14日18時35分ニ、某船ハ下關海峽東口中ノ洲東方ナル海面上ノ水深10米ノ所ヲ航セントス。其ノ時ニ於ケル實際ノ水深ヲ求ム。潮信表ニ掲ゲタル港ノ中最モ通航地ニ近キハ部埼ナリ(227頁)。故ニ其ノ潮時及潮高ハ部埼ニ於ケルモノト等シト看做シ、通航時ニ於ケル水深ヲ求ムルコト次ノ如シ。

Table with 4 columns: Date, High Tide Time, High Tide Height, Low Tide Time, Low Tide Height. Includes data for 6月14日, 吳港, 改正數, 部埼, and various calculations for differences and corrections.

即チ所要ノ水深約11.7米ナリ。

(1) 潮汐ノ一般現象

潮汐(Tides)ハ稍規則正シキ海面ノ升降ニシテ、普通1日ニ2回ノ高低アリ。海面ノ最も高マリタルトキヲ高潮(High water)ナリト云ヒ、海面ノ最も低キトキヲ低潮(Low water)ナリト云フ。海面ノ上升スル間、即チ低潮ヨリ高潮ニ至ル迄ヲ漲潮(Flood)ト云ヒ、海面ノ下降シツツアル間、即チ高潮ヨリ低潮ニ至ル迄ヲ落潮(Ebb)ト稱ス。而シテ高低潮ニ際シ海面ノ升降殆ド停止シタルヲ停潮(Stand of tide)ト云フ。相次グ高潮或ハ相次グ低潮ノ間隔ハ多少變化スルモノナレドモ、平均12時25分ナリ。日々ノ高潮面ト低潮面トノ高サノ差ハ潮差(Range)ニシテ、約半箇月ヲ以テ増減ス。普通ニ朔(新月)或ハ望(満月)ノ1-2日後ニ潮差最大トナリ、上下兩弦(半月)後1-2日ニ潮差ハ最小トナル。此ノ如ク潮差ノ最大ナル時ノ潮汐ヲ大潮(Spring tides)ト云ヒ、潮差最小ナル潮汐ヲ小潮(Neap tides)ト稱ス。大潮期ノ潮差ノ平均値ハ大潮差(Spring range)ニシテ、小潮ニ於ケル潮差ノ平均値ハ小潮差(Neap range)ナリ。又長期間ニ互ル潮差ノ平均値ヲ平均潮差(Mean range)ト云フ。朔或ハ望ノ時ヨリ大潮迄ノ時間ヲ潮齡(Age of tide)ト云ヒ、我が國太平洋沿岸ニ於テハ1-2日ヲ普通トス。某地ニ於テ太陰ガ其ノ地ノ子午線ヲ經過シテヨリ高潮トナル迄ノ時間ハ高潮間隔(High water interval), 低潮迄ノ時間ハ低潮間隔(Low water interval)ニシテ、兩者ヲ總稱シテ月潮間隔(Lunitidal interval)ト云フ。長期間ニ互ル是等ノ平均ヲ夫レ夫レ平均高潮間隔(Mean high water interval) [平均潮候時(Mean or Corrected establishment)], 平均低潮間隔(Mean low water interval)ト云ヒ、朔望ニ於ケル平均高潮間隔ヲ特ニ朔望高潮時(High water full and change) [潮候時(Establishment or Vulgar establishment)]ト稱ス。

(2) 潮汐ノ不等

潮汐ハ太陰及太陽ノ引力作用ニ因リテ起ルモノニシテ、特ニ太陰ノ作用大ナルヲ以テ潮汐ハ主ニ太陰ニ依リテ支配セラル。而シテ太陰ハ略1箇月ヲ週期トシテ地球ヨリノ距離ヲ變ジ、從ツテ潮差ニ増減ヲ來ス。太陰ガ地球ニ最近ノ點、即チ近地點ヲ過ギテ後1-2日ニシテ潮差最大トナリ、地球ニ最遠ノ點、即チ遠地點ヲ過ギテ後1-2日ニシテ潮差最小トナル。太陽ニ就テモ同様ノ現象アレドモ其ノ變化著シカラズ。

太陰ノ作用ニ因リテ生ズル潮汐ハ、太陰ガ子午線上ニ來リタルトキニ高潮トナルベキ筈ナレドモ、實際ニハ水陸ノ分布、海底ノ深淺凹凸、海水ト海底トノ摩擦或ハ海水間ノ抵抗等ニ依リテ海水ノ運動ハ束縛ヲ受ケ、爲ニ高潮時ハ太陰ガ子午線ヲ經過スル時トハ一致セズシテ若干時ノ後ニ起ル。而シテ此ノ如キ高潮時ノ遲滞ハ場所ヲ異ニスルニ從ツテ著シキ差異ヲ有スルモノナリ。太陽ノ作用ニ因リテ生ズル潮汐ニ就テモ同様ナリ。又太陰及太陽ノ作用ニ因リテ生ズル潮汐ノ潮差ノ大サ及兩者ノ比ハ隨所著シク異レル値ヲ有ス。

假ニ太陰ノ潮汐ヲ起スモノト考フレバ、潮汐ハ規則正シキ筈ナレドモ太陽ノ作用ニ因リテ生ズル潮汐ノ影響ヲ受ケ、潮時及潮差ハ絶エズ變化ス。而シテ兩天體ガ同一方向或ハ正反對ノ方向ニ在ルトキ即チ朔或ハ望ニ於テ潮差最大ニシテ、兩天體ガ90度隔タリタル場合即チ兩弦ニ於テ最小トナルベキナリ。然ルニ大潮及小潮ガ朔望及兩弦ノ時ト一致セザルハ太陰及太陽ガ子午線ヲ經過シテヨリ各天體ニ因リテ生ズル潮汐ガ高潮トナル迄ノ時間ガ相等シカラザルニ基因ス。

月潮間隔ハ略一定シタルモノナレドモ月齡(朔ヨリ起算シタル日數)ニ依リテ多少變化シ、一般ニハ大潮ヨリ次第ニ此ノ間隔ヲ短縮シ、大潮ト次ノ小潮トノ中間ニ於テ最小トナリ、次デ次第ニ其ノ長サヲ増シ、小潮ニ於テ平均値トナリ、之ヨリ後ハ更ニ増加シテ大潮トノ中間ニ於テ最大トナリ、以後減ジテ大潮ニ至ル。故ニ普通ニハ朔望高潮ハ平均高潮間隔ヨリモ20-40分長シ。而シテ潮齡ガ負數ナル場合即チ大潮ガ朔望前ニ起ル所ニアリテハ之ニ反ス。

太陰=因リテ生ジタル潮汐ヲ太陰潮(Lunar tides)ト云ヒ、太陽=因リテ生ジタルモノヲ太陽潮(Solar tides)ト稱ス。

(3) 日潮不等

以上ニ記述シタルハ日々ノ相次グ高潮及相次グ低潮ハ略同ジ高サニシテ、且同一間隔ニ起ル場合ナレドモ、實際ノ潮汐ニ於テハ普通ニハ相次グ高潮及相次グ低潮ハ高サ及間隔ヲ異ニス。之ヲ日潮不等(Diurnal inequality)ト稱ス。相次グ2高潮中ノ高キ方ヲ高高潮(Higher high water)、低キ方ヲ低キ高潮(Lower high water)ト稱シ、相次グ2低潮中ノ低キ方及高キ方ヲ夫々低低潮(Lower low water)及高キ低潮(Higher low water)ト稱ス。日潮不等著シキトキハ1日ニ1回ノ高潮ト1回ノ低潮トノミヲ見ルニ至ル、之ヲ日1回潮(Single day tides)ト稱ス。之ニ對シテ1日ニ2回ノ高潮ト2回ノ低潮トアル場合ニハ日2回潮(Double day tides)ト稱ス。

太陰ガ赤道ニ在ルトキハ太陰=因リテ生ズル太陰潮ニハ日潮不等ナク、規則正シキ高低ヲナセドモ、太陰ガ赤道ヲ距ツルニ從ツテ不等ヲ増ス。太陽潮=就テモ同様ナリ。而シテ太陰潮ハ太陽潮ニ比シテ普通ニハ潮差甚ダ大ナルヲ以テ、日潮不等ハ一般ニ太陰ガ赤道ヲ距ツルコト最大ナルトキ即チ南北回歸線附近ニ在ルトキ、或ハ少シク之ニ遲レテ最モ顯著ナル。此ノ如キ場合ノ潮汐ヲ回歸潮(Tropic tides)ト稱ス。但シ回歸潮ハ季節ニ依リテ其ノ潮差及不等ノ程度ヲ異ニスルモノナリ。一般ニ日潮不等ハ春秋ニハ小潮期ニ、夏冬ニハ大潮期ニ於テ最モ顯著ナリ。春分及秋分前後ノ朔望ニハ太陰及太陽ガ共ニ赤道附近ニ位スルヲ以テ、1日ニ2回規則正シキ高低ヲナシ、日潮不等甚ダ小ナリ。太陰ガ赤道附近即チ春秋兩分點附近ニ在ルトキノ潮汐ヲ分點潮(Equinoctial tides)ト稱ス。

約半箇月ヲ隔ツル日ニ於ケル潮汐ハ略同様ニシテ、潮時及潮高モ大差ナシ。約半年ヲ隔テ且月齡ガ略同一ナル日ニ於ケル潮汐ハ略同様ニシテ、唯午前ト午後トノ相違アルノミ。例ヘバ某地ニ於テ2月ノ朔望ノ高高潮ガ午前1時ナラバ、8月ノ朔望ニハ午後1時頃ニ高高潮トナル。

上記ノ如ク日潮不等ハ太陰及太陽、特ニ太陰、ガ赤道ヲ距ツルコト大ナルニ從ツテ益顯著トナルモノナレドモ、不等ノ程度及狀態ハ地方ニ依リテ著シク異ル。例ヘバ Java Sea 沿岸、南支那海沿岸、宗谷海峡、千島列島北部、Okhotsk Sea 沿岸、明石瀬戸等ニ於テハ不等極メテ大ニシテ、各月ノ大半ハ1日1回潮トナル。之ニ反シテ朝鮮西岸及南岸、内海西部、九州西岸及北岸等ニ於テハ不等小ニシテ、1日1回潮トナルコトナシ。但シ日潮不等ノ大小ハ潮時ノ不等ノ大小及潮高ノ不等ト潮差トノ比ノ大小ニ依リテ定マルモノニシテ、潮高ノ不等小ナルモ、潮差モ小ナル場合ニハ潮時ノ不等大トナリ1日1回潮トナルコトアルモ、潮差大ナル場合ニハ潮時ハ規則正シク起リ日潮不等小ナリト云フコトヲ得。例ヘバ日本海沿岸ニ於テハ潮高ノ不等ハ數極ナルモ潮差ハ約0.3米ニ過ギザルヲ以テ、日潮不等ハ甚ダ大ニシテ、1日1回潮トナルコト多シ。之ニ反シ朝鮮西岸ニ於テハ潮高ノ不等ハ1.2米ニ達スルコトアルモ、潮差ハ6米以上ナルヲ以テ潮時ハ規則正シク起リ、1日1回潮トナルコトナシ。

日潮不等ノ狀態ハ地方ニ依リテ異ル。例ヘバ日本近海ノ太平洋ニ面スル地方、内海等ニ於テハ1日中ノ午前ト午後トノ高潮ノ高サハ略等シキモ、低潮ノ高サニハ不等アリ。之ニ反シテ高潮時ニハ不等大ナレドモ、低潮時ニハ不等小ナリ。又朝鮮西岸ノ如キハ高低潮共ニ略同様ノ潮高及潮時ノ不等アリ。

太陰=因リテ生ズル潮汐ハ略半日及1日ヲ週期トスル規則正シキ多クノ潮汐ヨリ成立ツモノト考フルコトヲ得ベシ。是等ヲ半日週潮(Semidiurnal tides)及日週潮(Diurnal tides)ト稱ス。半日週潮ノミナル場合ニハ規則正シキ1日2回潮トナレドモ日週潮存在スルトキハ日潮不等ヲ生ズ。而シテ日週潮全體トシテノ潮差ハ太陰ガ赤道ニ在ルトキ甚ダ小ニシテ、之ヲ距ツ

ルニ從ツテ潮差ヲ増ス。太陽潮=就テモ亦同様ナリ。

日潮不等甚ダ大ナル地方ニ於ケル潮差ハ、月齡ノ如何ヨリモ寧ロ太陰及太陽、特ニ太陰、ノ赤緯ノ大小ニ關ス。即チ太陰ノ赤緯最大ナル頃(回歸潮、日潮不等最大)潮差最大ニシテ、太陰ガ赤道附近ニ在ルトキ(分點潮、日潮不等最小)潮差最小ナリ。

(4) 海面ノ高サニ及ボス氣象變化ノ影響

風、雨、氣壓、溫度等ノ氣象變化ハ皆多少海面ノ高サヲ變化セシム。例ヘバ風ガ海岸ニ向ツテ連吹スルトキハ沿岸ノ海面ヲ高メ、之ニ反シテ陸地ヨリ海面ニ向ツテ吹クトキハ海面ヲ低下セシム。而シテ此ノ作用ハ地形ニ依リテ其ノ程度ヲ異ニス。降雨ハ海面ヲ高メ、特ニ河口又ハ狹小ナル口ヲ有スル海灣等ニ於テ著シキ影響ヲ有ス。或1局部ニ於ケル氣壓高キトキハ其ノ附近ノ海面ヲ低メ、氣壓低キトキハ之ニ反ス。又溫度ノ升降ハ海水ノ容積ヲ増減シ、從ツテ海面ノ高サヲ變化セシム。暴風雨ノ際ニハ異常ナル海面ノ升降ヲ起スコトアリ。

海水ノ平均水面(Mean level)ノ高サハ一年ノ週期ヲ以テ徐々ニ升降ス。

本邦沿岸ニ於ケル海水ノ平均水面ハ1-4月ニ最低ニシテ7-10月ニ最高トナリ、普通其ノ差約0.3米ナリ。旅順港ノ如キハ其ノ差約0.6米ニ達ス。此ノ平均水面ノ升降ハ主トシテ風、氣壓及海水溫度ノ作用ナリ。即チ冬春ニハ本邦附近ハ氣壓大ニシテ、且流行風ハ大陸ヨリ外洋ニ向ヒ又海水溫度低キヲ以テ、此等ノ作用相合シテ附近ノ海面ヲ低下セシム。夏秋ハ之ニ反ス。此ノ如キ平均水面ノ升降ハ比較的大ナルヲ以テ、日本海ノ如ク潮差小ナル處ニ於テハ春季ノ高潮面ハ秋季ノ低潮面ヨリモ却ツテ低ク、一見甚ダ奇異ナル現象ヲ呈スルコトアリ。

毎年ノ平均水面ノ高サモ年ニ依リテ變化スレドモ一般ニ數極ニ過ギズ。又長年間ノ平均水面ノ高サハ場所ニ依リテ多少ノ差アリ、例ヘバ九州西岸及本洲北西岸ニ於テハ北海道沿岸及本洲太平洋沿岸ニ於ケルヨリモ約20極高シ。

(5) 水深ノ基準面及潮升

前述セル如クニ、潮汐ニハ種々ノ不等アリ。之潮汐ヲ起ス太陰及太陽ハ地球ヨリノ距離絶エズ變化シ、運行ノ速度ニ遲速アリ、且其ノ赤緯ノ如キモ亦絶エズ變化スルニ因ルモノナリ。然レドモ潮汐ハ此ノ如キ不均等ナル運動ヲナス是等兩天體ニ因リテ生ズルモノト考フル代リニ、赤道上ヲ各固有ノ等速度ニテ運行シ、且地球ヨリノ距離モ一定セル無數ノ假想天體ニ因リ起サレタル規則正シキ幾多ノ潮汐相合シテ成ルモノト考フルコトヲ得ベシ。各地ノ驗潮材料ニ基キ、潮汐ヲ簡單ニシテ規則正シキ幾多ノ潮汐ニ分解スルコトヲ調和分解(Harmonic analysis)ト云ヒ、分解セラレタル各潮ヲ分潮(Component tide)ト云フ。各分潮ノ潮差ノ半分ヲ各其ノ半潮差(Semi-range)ト云フ。分潮ノ主ナルモノハ次ノ如シ。

分潮種類	分 潮 名 稱	記號	半潮差
半日週潮	太陰半日週潮(Lunar semidiurnal tide)	M ₂	H _m
	太陽半日週潮(Solar semidiurnal tide)	S ₂	H _s
日週潮	日月合成日週潮(Luni-solar diurnal tide)	K ₁	H'
	太陰日週潮(Lunar diurnal tide)	O	H _o

故ニ某時ニ於ケル潮高ハ、其ノ時ニ於ケル各分潮ノ潮高ノ總和ニ依リテ求ムルコトヲ得ベシ。當部測量ニ依ル潮汐常數ハ各分潮ノ常數ヲ用ヒテ算出セルモノナリ。

[新規定]

水深ノ基準面(Datum level for soundings)及基本水準面。海圖ニ於テ水深ヲ示ス標準トナル一定面ハ水深ノ基準面ニシテ、我ガ海軍ニ於テハ平均水面下 H_m+H_s+H'+H_oナル

キ升降ヲ示ス。而シテ升降ハ灣首ニ於テ最モ著シク、灣口ニ近ヅクニ從ヒ減ズルヲ常トス。風雨強ク海面荒レタル場合ニハ最モ著シク、又平穩ノ日ト雖モ稍顯著ナル升降ヲ示ス所アリ。

此ノ升降著シキ港灣ニ於テハ潮時及潮高ヲ左右スルノ觀ヲ呈ス。潮汐表ニ載スルモノハ此ノ升降無キ平穩ナル海面ノ場合ニ相當スルモノナルヲ忘ルベカラズ。海面ノ升降顯著ナル港灣ニ於テハ連續シタル潮汐ノ觀測ヲ行ヒ、之ニ依リテ短週期ノ升降ヲ除キタル滑カナル曲線ヲ描キテ高低潮ノ時及高サヲ決定セザルベカラズ。

暴漲端 (Tidal bore)。自由潮浪ノ進行速度ハ海深ヲ増スニ從ツテ大ナルヲ以テ、潮差ニ比シテ海深ノ小ナル所ニ於テハ高潮面ノ進行速度ハ低潮面ノ進行速度ヨリモ少シク速ナリ。從ツテ潮浪ノ形狀ハ前面ノ傾斜急ニシテ後面緩トナル。此ノ如キ潮浪進行スル場合ニ於テハ漲潮時間ハ落潮時間ヨリモ短シ、是普通河川ニ於テ見ル所ナリ。此ノ現象ガ其ノ極度ニ達スレバ前面ハ直立シテ遂ニ瀑布ノ如ク前方ニ倒ルルコト、遠淺ナル海岸ニ寄セ來ル波浪ノ如クナルベシ。暴漲端ト稱スルモノ之ナリ。支那錢塘江口ニ最モ著シキモノアリ。其ノ他大ナル河川ノ口ニ於テ目撃セラル。

雙潮 (Double tides)。淺海、狹水道、港灣等ニ於テハ種々複雑ナル潮汐現象ヲ示スコトアリ。河川ニ於ケルトハ反對ニ漲潮時間ガ落潮時間ヨリモ長キコトアリ。或ハ高潮ハ單一ニ非ズシテ先ヅ一度高潮トナリ、次デ海面少シク低下シ、暫時ニシテ再び上升シテ第2ノ高潮ヲ生ズルコトアリ。或ハ之ト反對ニ低潮ガ二ツノ小低潮ヨリ成ルモノアリ。此ノ如キ現象ヲ雙潮ト稱ス。明石瀬戸ノ南岸江崎ニ於テハ高潮ニ於テ雙潮ノ現象ヲ呈ス。

(8) 潮流

潮流 (Tidal current, Tidal stream) ハ潮汐ニ伴フ海水ノ週期的流動ナリ。海洋中ニ於テハ甚ダ微弱ナレドモ、淺海、灣口、海峡、水道等ニ於テハ強烈ナル潮流ヲ驗スルコトアリ。

潮流ノ方向ハ流レク方向ヲ示ス。例ヘバ東流トハ東ニ向ツテ流ルルヲ云フ。

潮流ノ停止シタルトキヲ憩流 (Slack water) ナリト云ヒ、流向ヲ轉ズルヲ轉流 (Turn of tidal current) ト稱ス。一般ニ漲潮時中ニ流速最強トナル方向ノ潮流ヲ漲潮流 (Flood current) ト稱シ、落潮時中ニ流速最強トナル方向ノ潮流ヲ落潮流 (Ebb current) ト稱ス。即チ高潮前約3時乃至高潮後約3時ニ憩流トナルハ漲潮流ニシテ、低潮前約3時乃至低潮後約3時ニ憩流トナルハ落潮流ナリ。然レドモ時トシテハ低潮時ヨリ高潮時迄ヲ漲潮流トシ、高潮時ヨリ低潮時迄ヲ落潮流トスルコトアリ。漲潮流及落潮流ナル語ハ甚ダ紛ハシキヲ以テ、潮流ガ高低潮ノ頃ニ轉流スル場合ノ外ハ使用セザルヲ可トス。

廣クシテ長キ水道ニ於ケル潮流ハ束縛ナキ自由ナル潮浪ノ進行ニ伴フモノニシテ、高潮時ニハ潮浪ノ進行方向ニ流速最強トナリ、其ノ後3時ニシテ轉流ス。是半潮 (Tide and half tide) ト稱スルモノニシテ、揚子江其ノ他大ナル河川ノ下流ニ於テ見ル所ノモノナリ。潮浪ガ海岸ニ直角ニ進行シ來ル場合ニハ海岸附近ニ於テハ停潮時ニ轉流ニシテ、低潮後ハ海岸ニ向ツテ流レ、高潮後ハ之ニ反ス。島嶼散在スル長キ水道ニ於テハ停潮後若干時ノ續流アルコト瀬戸内西部ニ於ケルガ如シ。灣口大ナル東京海灣、廣島灣等ノ如キニアリテハ停潮時ニ於テ、或ハ之ヨリ少シク遅レテ轉流スルヲ常トス。狹少ナル海峡例ヘバ鳴門、下關海峡等ニ於テハ潮流ハ海峡ノ兩端ニ於ケル潮汐ニ支配セラレ、海面ノ高キ方ヨリ低キ方ニ向ツテ流レ、且水面差最大ノ頃ニ流速最強ニシテ、水面差零トナリタル頃ニ憩流ス。其ノ他ノ場合ニハ潮流ハ種々複雑ナル現象ヲ呈ス。地形ニ依リテハ少シク場所ヲ變ズルトキハ流速或ハ流向ニ著シキ差違ヲ示シ、又渦流反流等ヲ見ルコトアリ。

潮流ニハ潮汐ト同様ニ種々ノ不等アリ、又流速ハ普通大潮期ニ大ニシテ小潮期ニ小ナリ。

潮汐表ノ精度

(1) 潮時及潮高表ノ精度

本潮汐表ニ掲ゲル標準港ノ潮時及潮高ハ各港ニ於ケル1年或ハ數年間ニ互ル潮汐ノ實測材料ヨリ求メタル調和常數ヲ用ヒ、Kelvin 式潮候推算器ニ據リテ計算セルモノナリ。故ニ常態ニ於ケル潮汐ヲ示スモノニシテ、異常ナル氣象等ノ影響、海面ノ短週期升降等ヲ加味セズ。潮時ハ一般ニ20—30分以内ニ於テ實際ト一致スベシ。但シ小潮ニ際シ升降甚ダ小ナル場合、或ハ日潮不等ノ爲ニ1日1回潮トナラントシ相次グ高低潮ノ高サノ差ガ甚ダ小ナル場合ニ於テハ、實際ト1時間以上ノ差ヲ見ルコトアリ。然レドモ此ノ如キ場合ニ海面ハ氣象等ノ瑣細ナル影響ノ爲ニモ潮時ニ著シキ變化ヲ來スヲ以テ、正シク推算ヲナスコトハ不可能ニ屬ス。海面ニ短週期ノ升降アル港ニ於テハ潮時ハ其ノ影響ヲ受クベク、又暴風雨等ニ際シテハ稍大ナル差違ヲ生ズルコトアルベシ。

推算潮高ト實測潮高トノ差ハ潮差ノ大小ニ依リテ差違アリト雖モ、普通ニハ0.3米未滿ナルベシ。勿論暴風雨等ニ際シテハ著シキ差ヲ生ズルコトアリ。

(2) 潮時及潮高改正數ノ精度

潮信表中ニ掲ゲタル潮時及潮高改正數ハ次式ニ依リテ計算セリ。

$$\text{潮時改正數} = [\text{MHWI}] - [\text{MHWI}]_0 + \frac{3.1}{30} (L_0 - L) + (S - S_0)$$

$$\text{潮高改正數} = \frac{[\text{大潮差}]}{[\text{大潮差}]_0}$$

茲ニ $[\text{MHWI}]$ ハ平均高潮間隙、 L ハ東經ヲ時ニテ表ハシタルモノ、 S ハ採用セル標準子午線ノ東經ヲ時ニテ表ハシタルモノナリ。又小圈ヲ附記シタルハ孰レモ總テ標準港ニ關スルモノナリ。但シ潮時改正數ニハ相應スル潮時及潮高ヲ得ンガ爲ニ、必要ニ應ジ12時25分ヲ加減セリ。

日本、滿洲國及支那ニ於テハ上式ニ依リテ計算シタルモ、其ノ他ニ於テハ大潮差未知ノコト多キヲ以テ、是等ニ於テハ大潮差ノ代ニ大潮升ヲ用ヒタリ。但シ大潮升ハ水深ノ基準面ノ定メ方ニ依リテ種々異ル意味ヲ有スヲ以テ、標準港ト同意味ノモノヲ用ヒタリ。南支那海及附近ノ如ク日潮不等甚ダ大ニシテ毎月ノ過半ハ1日1回潮トナル所ニ在リテハ、日週潮ノ潮時ヲ $[\text{MHWI}]$ ノ代ニ使用セリ。又潮高改正數ヲ求ムルニ日週潮ノ大サヲ考察セル所アリ。

(潮時) 改正數ニ依リテ求メタル潮時ハ、日本ニ於テハ一般ニ50分以内ニ於テ實際ト一致スベシ。但シ小潮及日潮不等大ニシテ1日1回潮トナラントスル場合ニハ之ヨリモ大ナル差ヲ見ルコトアルベシ。又内海ノ明石瀬戸及播磨灘、對馬海峡、千島列島、宗谷海峡等ノ沿岸ニ於テハ稍大ナル差ヲ見ルコトアリ。

南洋群島及支那ニ於テハ1—2時間ノ差ヲ見ル場合多カルベシト雖モ、カロリン諸島、マニラ諸島、臺灣海峡、東海及黃海等ノ沿岸ニ於テハ1時間以内ニ於テ實際ト一致スベシ。

南支那海及附近ニ於テハ普通1—2時間ノ差違ヲ覺悟セザルベカラザルモ、Malacca Strait, Sumatra 及 Java ノ南西岸、Philippine Is. 等ノ沿岸ニ於テハ1時間以内ニ一致スル場合多カルベシ。

(潮高) 改正數ニ依リテ求メタル高サハ、日本ニ於テハ普通ハ實際ト約0.3米以内ノ差ヲ有スルニ過ギズ。支那ノ潮差大ナル地方ニ於テハ之ヨリモ大ナル差ヲ見ルコトアルベシ。南支那海及附近ニ於テハ印度洋及太平洋ニ面スル沿岸ヲ除キ、潮升一般ニ小ナルヲ以テ、改正數ニ依リテ求メタル潮高ハ實際ト0.3—0.6米ノ差ヲ見ルニ過ギザルベシ。

328 米呎換算表

米 m	呎 ft	米 m	呎 ft	米 m	呎 ft
0.00	0.00	4.1	13.45	9.1	29.86
0.01	0.03	4.2	13.78	9.2	30.18
0.02	0.07	4.3	14.11	9.3	30.51
0.03	0.10	4.4	14.44	9.4	30.84
0.04	0.13	4.5	14.76	9.5	31.17
0.05	0.16	4.6	15.09	9.6	31.50
0.06	0.20	4.7	15.42	9.7	31.82
0.07	0.23	4.8	15.75	9.8	32.15
0.08	0.26	4.9	16.08	9.9	32.48
0.09	0.30	5.0	16.40	10.0	32.81
0.1	0.33	5.1	16.73	10.1	33.14
0.2	0.66	5.2	17.06	10.2	33.46
0.3	0.98	5.3	17.39	10.3	33.79
0.4	1.31	5.4	17.72	10.4	34.12
0.5	1.64	5.5	18.04	10.5	34.45
0.6	1.97	5.6	18.37	10.6	34.78
0.7	2.30	5.7	18.70	10.7	35.10
0.8	2.62	5.8	19.03	10.8	35.43
0.9	2.95	5.9	19.36	10.9	35.76
1.0	3.28	6.0	19.68	11.0	36.09
1.1	3.61	6.1	20.01	11.1	36.42
1.2	3.94	6.2	20.34	11.2	36.74
1.3	4.27	6.3	20.67	11.3	37.07
1.4	4.59	6.4	21.00	11.4	37.40
1.5	4.92	6.5	21.33	11.5	37.73
1.6	5.25	6.6	21.65	11.6	38.06
1.7	5.58	6.7	21.98	11.7	38.39
1.8	5.91	6.8	22.31	11.8	38.71
1.9	6.23	6.9	22.64	11.9	39.04
2.0	6.56	7.0	22.97	12.0	39.37
2.1	6.89	7.1	23.29	12.1	39.70
2.2	7.22	7.2	23.62	12.2	40.03
2.3	7.55	7.3	23.95	12.3	40.35
2.4	7.87	7.4	24.28	12.4	40.68
2.5	8.20	7.5	24.61	12.5	41.01
2.6	8.53	7.6	24.93	12.6	41.34
2.7	8.86	7.7	25.26	12.7	41.67
2.8	9.19	7.8	25.59	12.8	41.99
2.9	9.51	7.9	25.92	12.9	42.32
3.0	9.84	8.0	26.25	13.0	42.65
3.1	10.17	8.1	26.57	13.1	42.98
3.2	10.50	8.2	26.90	13.2	43.31
3.3	10.83	8.3	27.23	13.3	43.63
3.4	11.15	8.4	27.56	13.4	43.96
3.5	11.48	8.5	27.89	13.5	44.29
3.6	11.81	8.6	28.21	13.6	44.62
3.7	12.14	8.7	28.54	13.7	44.95
3.8	12.47	8.8	28.87	13.8	45.28
3.9	12.80	8.9	29.20	13.9	45.60
4.0	13.12	9.0	29.53	14.0	45.93

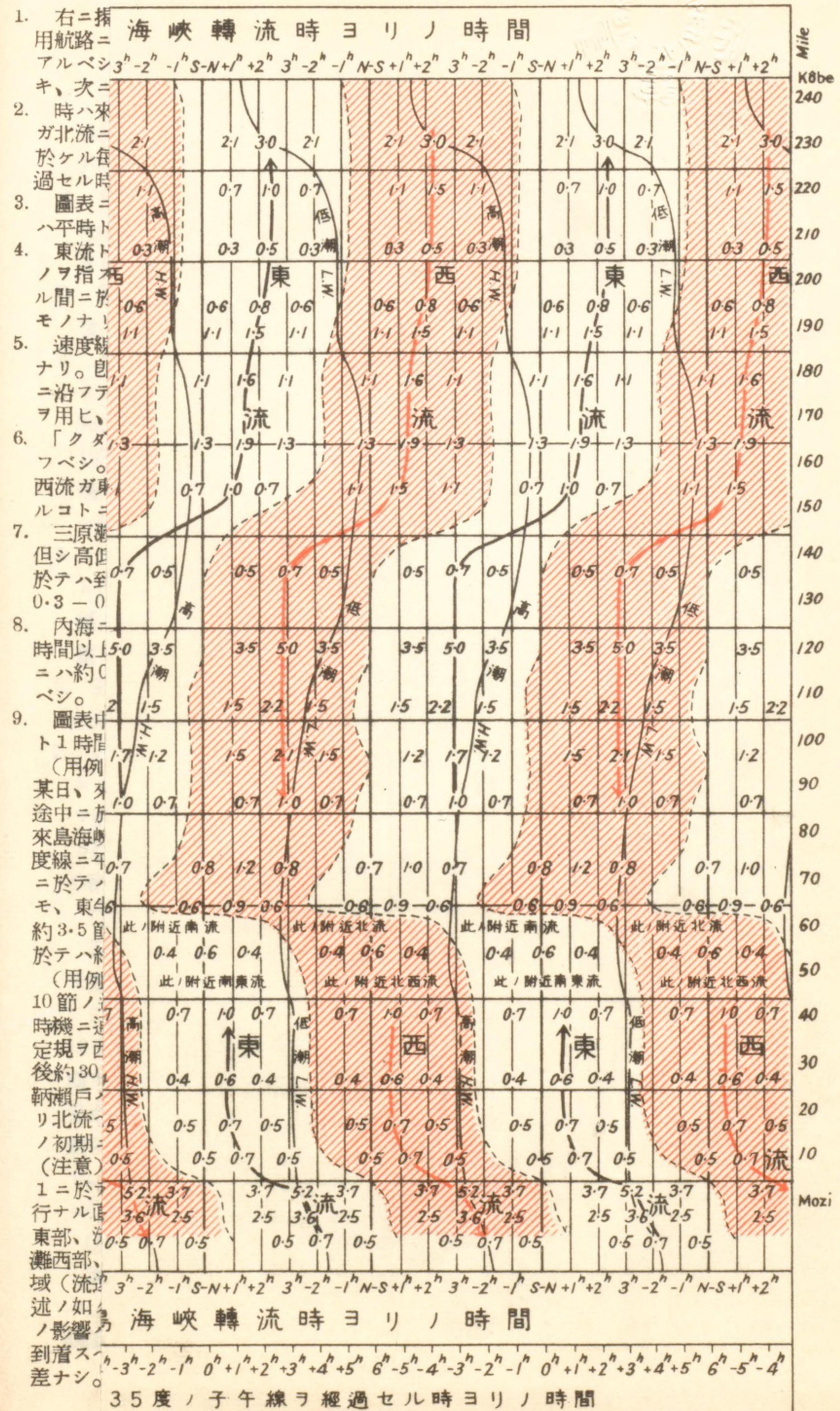
呎米換算表

呎 ft	米 m	呎 ft	米 m	呎 ft	米 m	呎 ft	米 m
0.2	0.06	10.2	3.11	20.2	6.16	30.2	9.21
0.4	0.12	10.4	3.17	20.4	6.22	30.4	9.27
0.6	0.18	10.6	3.23	20.6	6.28	30.6	9.33
0.8	0.24	10.8	3.29	20.8	6.34	30.8	9.39
1.0	0.30	11.0	3.35	21.0	6.40	31.0	9.45
1.2	0.37	11.2	3.41	21.2	6.46	31.2	9.51
1.4	0.43	11.4	3.47	21.4	6.52	31.4	9.57
1.6	0.49	11.6	3.54	21.6	6.58	31.6	9.63
1.8	0.55	11.8	3.60	21.8	6.64	31.8	9.69
2.0	0.61	12.0	3.66	22.0	6.70	32.0	9.75
2.2	0.67	12.2	3.72	22.2	6.77	32.2	9.81
2.4	0.73	12.4	3.78	22.4	6.83	32.4	9.88
2.6	0.79	12.6	3.84	22.6	6.89	32.6	9.94
2.8	0.85	12.8	3.90	22.8	6.95	32.8	10.00
3.0	0.91	13.0	3.96	23.0	7.01	33.0	10.06
3.2	0.97	13.2	4.02	23.2	7.07	33.2	10.12
3.4	1.04	13.4	4.08	23.4	7.13	33.4	10.18
3.6	1.10	13.6	4.15	23.6	7.19	33.6	10.24
3.8	1.16	13.8	4.21	23.8	7.25	33.8	10.30
4.0	1.22	14.0	4.27	24.0	7.32	34.0	10.36
4.2	1.28	14.2	4.33	24.2	7.38	34.2	10.42
4.4	1.34	14.4	4.39	24.4	7.44	34.4	10.48
4.6	1.40	14.6	4.45	24.6	7.50	34.6	10.55
4.8	1.46	14.8	4.51	24.8	7.56	34.8	10.61
5.0	1.52	15.0	4.57	25.0	7.62	35.0	10.67
5.2	1.58	15.2	4.63	25.2	7.68	35.2	10.73
5.4	1.64	15.4	4.69	25.4	7.74	35.4	10.79
5.6	1.71	15.6	4.75	25.6	7.80	35.6	10.85
5.8	1.77	15.8	4.82	25.8	7.86	35.8	10.91
6.0	1.83	16.0	4.88	26.0	7.92	36.0	10.97
6.2	1.89	16.2	4.94	26.2	7.99	36.2	11.03
6.4	1.95	16.4	5.00	26.4	8.05	36.4	11.09
6.6	2.01	16.6	5.06	26.6	8.11	36.6	11.16
6.8	2.07	16.8	5.12	26.8	8.17	36.8	11.22
7.0	2.13	17.0	5.18	27.0	8.23	37.0	11.28
7.2	2.19	17.2	5.24	27.2	8.29	37.2	11.34
7.4	2.26	17.4	5.30	27.4	8.35	37.4	11.40
7.6	2.32	17.6	5.36	27.6	8.41	37.6	11.46
7.8	2.38	17.8	5.43	27.8	8.47	37.8	11.52
8.0	2.44	18.0	5.49	28.0	8.53	38.0	11.58
8.2	2.50	18.2	5.55	28.2	8.60	38.2	11.64
8.4	2.56	18.4	5.61	28.4	8.66	38.4	11.70
8.6	2.62	18.6	5.67	28.6	8.72	38.6	11.77
8.8	2.68	18.8	5.73	28.8	8.78	38.8	11.83
9.0	2.74	19.0	5.79	29.0	8.84	39.0	11.89
9.2	2.80	19.2	5.85	29.2	8.90	39.2	11.95
9.4	2.86	19.4	5.91	29.4	8.96	39.4	12.01
9.6	2.93	19.6	5.97	29.6	9.02	39.6	12.07
9.8	2.99	19.8	6.04	29.8	9.08	39.8	12.13
10.0	3.05	20.0	6.10	30.0	9.14	40.0	12.19

潮流圖表

DIAGRAM NAIKAI

注意
本圖表ノ着色ハ内海潮
流圖ノモノト反對ナリ



潮流圖表ノ説明

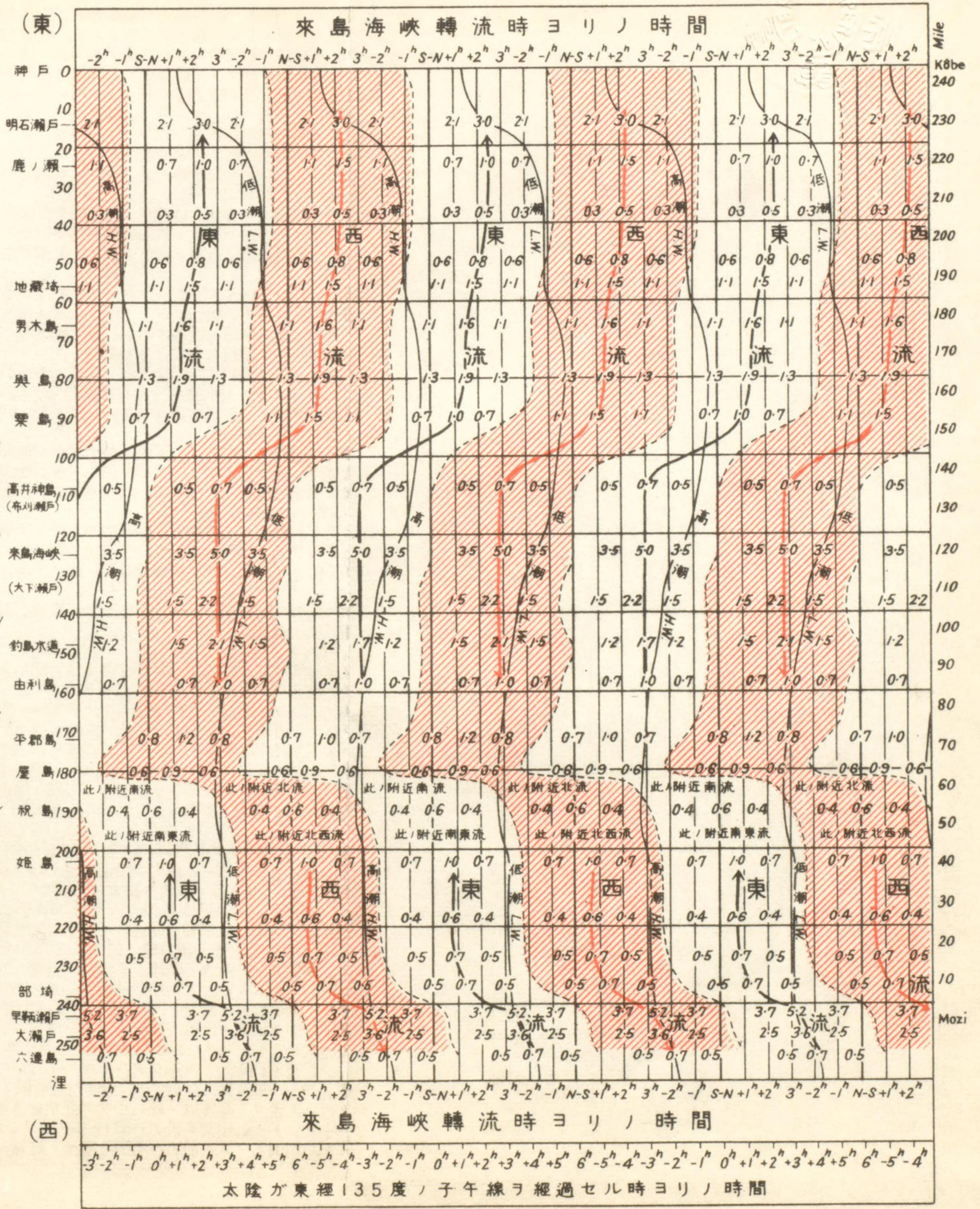
- 右ニ掲グル潮流圖表ハ神戸港ヨリ來島海峡、釣島水道、屋島ノ南側ヲ通過シテ下關海峡ニ至ル常用航路ニ沿フ潮流ノ平均状態ヲ示スモノナリ。潮流ハ時トシテ本圖ニ示セルモノト著シク異ルコトアルベシ。本航路ヲ航行スルニハ、先ヅ本圖表ニ依リテ各所ニ於テ遭遇スベキ潮流ノ大勢ヲ求メ置キ、次ニ各狭水道ニ於ケル一層詳細ナル潮流ヲ各所ノ潮流圖ニ就テ見ルヲ便トス。
- 時ハ來島海峡西水道ノ轉流時(N-Sトアルハ北流ガ南流ニ轉ズルヲ表ハシ、S-Nトアルハ南流ガ北流ニ轉ズルヲ表ハス)ヨリ測リ、轉流後ヲナニテ、轉流前ヲニテ表ハス。來島海峡西水道ニ於ケル毎日ノ轉流時ハ潮汐表ニ掲記ス。轉流時不明ナルトキニハ、東經135度ノ子午線ヲ太陰ガ經過セル時ヨリノ時間(圖ノ下方ニ記ス)ニ依リテ潮流ヲ求メ得ベシ。
- 圖表ニ用ヒタル時間ハ太陰時ニシテ、其ノ1時間ハ平時ノ1時2分ニ相當ス。然レドモ實用上ニハ平時ト見做シテ差支ナシ。
- 東流トハ下關海峡ノ方ヨリ神戸港ノ方ニ向ツテ流ルルモノ、西流トハ之ト反對ノ方向ニ流ルルモノヲ指ス。而シテ流向ハ一般ニ常用航路ニ略平行ナルモ、伊豫灘ノ平郡島ノ南側ヨリ屋島附近ニ至ル間ニ於テハ常用航路ノ方向ト著シク異ル。又圖表中ニ記セル數字ハ平均流速ヲ節ニテ表ハンタルモノナリ。
- 速度線ハ、與ヘラレタル速度ニテ航行スル船ガ各地ニ於テ遭遇スベキ潮流ヲ求ムルニ用フルモノナリ。即チ圖表ニ於テ、與ヘラレタル速度ニ對スル速度線ニ平行ナル直線ヲ引ケバ、船ハ此ノ直線ニ沿フテ記サレタル潮流ニ遭遇スベシ。但シ船ガ西ニ向ツテ航行スル場合ニハ西航ト記セル速度線ヲ用ヒ、東ニ向ツテ航行スル場合ニハ東航ト記セルモノヲ用フベシ。
- 「クダコ」水道ヲ通航スル場合ニハ、圖表ニ於テ釣島水道ノ代リニ「クダコ」水道ヲ置換ヘテ用フベシ。但シ「クダコ」水道ニ於テハ東流ガ西流ニ轉ズルハ釣島水道ニ於ケルヨリモ約40分早ク、西流ガ東流ニ轉ズルハ釣島水道ニ於ケルヨリモ約1時間早ク、又流速ハ釣島水道ニ於ケル約2倍ナルコトニ留意スルヲ要ス。
- 三原瀬戸ヲ通航スル場合ニハ圖表ニ於テ(布刈瀬戸)及(大下瀬戸)ト記セルモノヲ用フベシ。但シ高低潮時ハ圖表其ノ儘ヲ用フルヲ得レドモ、轉流時ハ圖表トハ少シク異ニシテ、三原瀬戸内ニ於テハ到ル所來島海峡西水道略同時ニ轉流シ、狹瀬戸ニ於ケル流速ハ來島海峡西水道ニ於ケル0.3-0.7倍ナリ。
- 内海ニ於ケル潮流ニハ晝夜、月齡及季節ニ依リテ著シキ不等アリ、轉流時ハ圖表ニ示スモノト1時間以上ノ差ヲ見ルコトアルベシ。又流速ハ圖示セルモノニ比スレバ大潮期ニハ約1.3倍、小潮期ニハ約0.7倍ナリ。然レドモ晝夜及季節ニ依リテ流速ハ上記ノモノト3-4割ノ差ヲ見ルコトアルベシ。
- 圖表中ニ記セル高低潮時ハ平均ノ値ナリ。晝夜、月齡及季節ニ依リテ高低潮時ハ圖表ニ示スモノト1時間以上ノ差ヲ見ルコトアルベシ。

- 米
- m
- 9.21
- 9.27
- 9.33
- 9.39
- 9.45
- 9.51
- 9.57
- 9.63
- 9.69
- 9.75
- 9.81
- 9.88
- 9.94
- 10.00
- 10.06
- 10.12
- 10.18
- 10.24
- 10.30
- 10.36
- 10.42
- 10.48
- 10.55
- 10.61
- 10.67
- 10.73
- 10.79
- 10.85
- 10.91
- 10.97
- 11.03
- 11.09
- 11.16
- 11.22
- 11.28
- 11.34
- 11.40
- 11.46
- 11.52
- 11.58
- 11.64
- 11.70
- 11.77
- 11.83
- 11.89
- 11.95
- 12.01
- 12.07
- 12.13
- 12.19



内海潮流圖表
CURRENT DIAGRAM NAIKAI

注意
本圖表ノ着色ハ内海潮流圖ノモノト反對ナリ



潮流圖表ノ説明

- 右ニ掲グル潮流圖表ハ釜山港ヨリ巨文島外方、孟骨水道、七發島西方及仁川港ニ至ル東水道ヲ經由シテ仁川港ニ至ル航路ニ沿フ潮流及潮汐ノ平均状態ヲ示スモノナリ。潮流及潮汐ハ時トシテハ圖ニ示セルモノト著シク異ルコトアルベシ。
- 時ハ仁川港ノ高潮時ヨリ測リ、+トアルハ高潮後ヲ、-トアルハ高潮前ヲ表ヘス。仁川港ノ高潮時ハ潮汐表上巻ニ掲記ス。高潮時ノ代ニ東經 135 度ノ子午線ヲ太陰ガ經過セルトキヨリノ時間(圖ノ下方ニ記ス)ニ依リテモ潮流ヲ求メ得ベシ。
- 圖表ニ用ヒタル時間ハ太陰時ニシテ、其ノ1時間ハ平時ノ1時2分ニ相當ス。然レドモ實用上ニハ平時ト見做シテ差支ナシ。
- 潮流ノ流向ハ矢符ニテ示ス。流向ハ一般ニ航路ニ略平行ナルモ、者只島(別名港門島)ヨリ孟骨水道ニ至ル間ニ於テハ少シク傾キ(航路ノ方向 283 度或ハ 103 度ニ對シ流向ハ約 300 度或ハ 120 度)、七發島ノ北方約 40 哩附近ニ於テハ著シク傾ク(航路ノ方向 7 度或ハ 187 度ニ對シ流向ハ約 50 度或ハ約 240 度)。又孟骨水道ノ北方約 11 哩附近ニ於テハ流速最強ノ方向ハ略航路ノ方向ト一致スルモ流向ハ絶エズ右方ニ廻轉ス。圖表中ニ記シタル數字ハ流速ヲ節ニテ表ハシタルモノナリ。
- 本區域内ニ於ケル潮流ニハ晝夜、月齡及季節ニ依リテ不等アリ、轉流時ハ圖ニ示スモノト最大1時間ノ差ヲ見ルコトアルベシ。又流速ハ圖示セルモノニ比スレバ大潮ニハ約4割強ク、小潮ニハ約4割弱シ。然レドモ晝夜及季節ニ依リテ流速ハ上記ノモノト2-3割ノ差ヲ見ルコトアルベシ。
- 圖表中ニ記セル高低潮時ハ平均ノ値ナリ。晝夜、月齡及季節ニ依リテ、高低潮時ハ圖表ニ示スモノト最大30分ノ差ヲ見ルコトアルベシ。
- 速度線ハ、與ヘラレタル速度ニテ航行スル船ガ各所ニ於テ遭遇スベキ潮流及潮汐ヲ求ムルニ用フルモノナリ。即チ圖表ニ於テ、與ヘラレタル速度ニ對スル速度線ニ平行ナル直線ヲ引ケバ、船ハ此ノ直線ニ沿ヒテ記サレタル潮流及潮汐ニ遭遇スベシ。但シ船ガ釜山港ヨリ仁川港ニ向フトキハ西航(北航)ト記シタル速度線ヲ用ヒ、反對方向ニ向フトキハ東航(南航)ト記シタル速度線ヲ用フベシ。

(用例)

某日、仁川港ノ高潮時ニ釜山港ヲ出港シテ 12 節ノ速度ニテ仁川港ニ向フ船ガ途中ニ於テ遭遇スベキ潮流ヲ求ム。

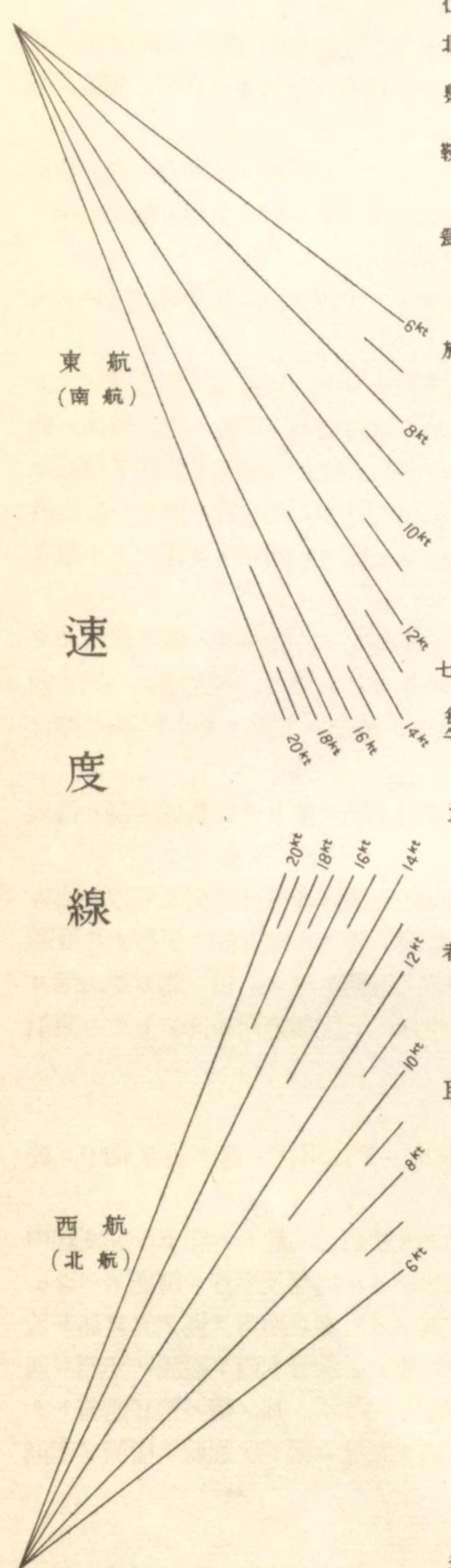
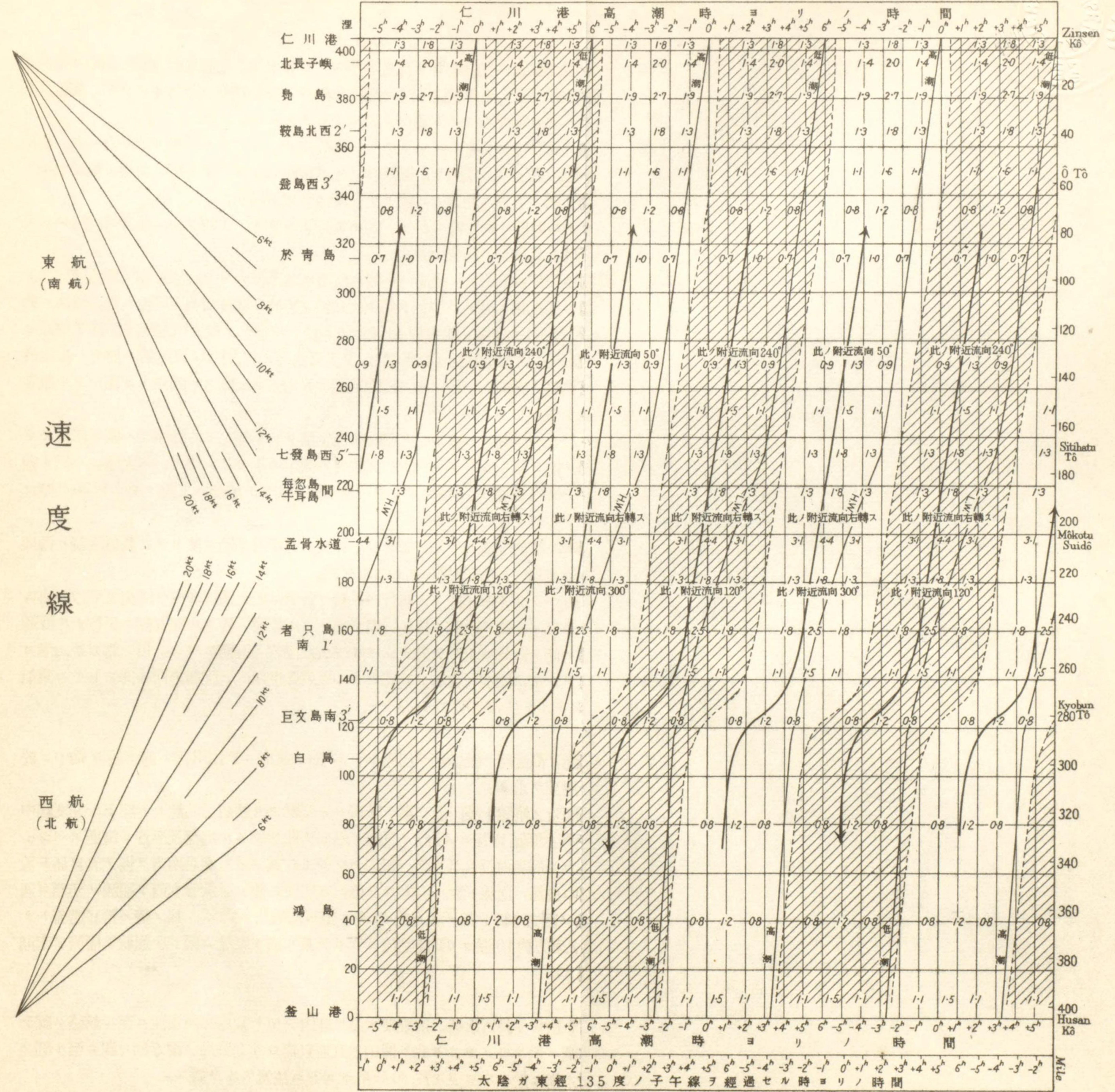
仁川港ノ高潮時ノ縱線ト釜山港ヲ通ル横線トノ交點ヨリ西航(北航)ト記セル速度線中 12 節ノ線ニ平行ニ直線ヲ引ケバ、此ノ直線ニ沿ヒテ記サレタル潮流及潮汐ニ遭遇スベシ。即チ釜山港外ヨリ鴻島附近ニ至ル迄ハ順流ナレドモ、其ノ後巨文島南方ヲ經テ者只島ト孟骨水道トノ略中央迄ハ逆流トナル。之ヨリ後再ビ順流ニ變ジ、孟骨水道ヲ順流ノ初期ニ通航シ、七發島ノ西方ヲ經テ其ノ北方約 40 哩ニ至ル迄順流ニ乗ズ。其ノ後ハ再ビ逆流トナリ、次デ鞍島ノ南方約 10 哩ヨリ 3 度順流トナリテ東水道ヲ順流ニ乗ジテ通航シ順流ノ末期ニ仁川港ニ達ス。

(備考)

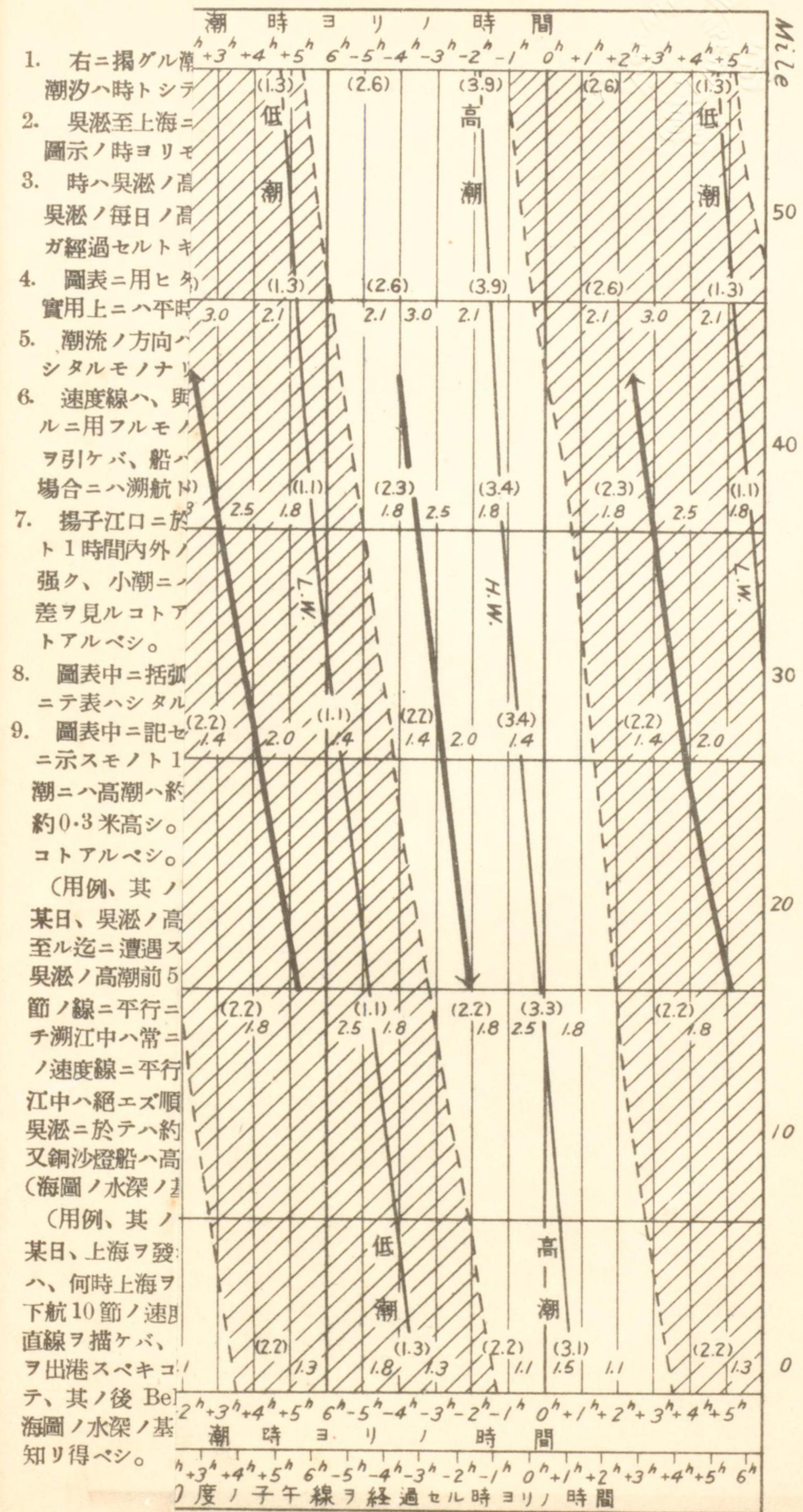
者只島ノ南 1 哩ヨリ長竹水道、京雄東水道ヲ經由シテ七發島ノ西 3 哩ニ至ル航路ニ就テハ、距離ハ本圖ニ示スモノヨリモ約 8 哩短ク且者只島ヨリ七發島ノ南方約 8 哩ニ至ル間ノ轉流時ハ孟骨水道ニ於ケルヨリモ約 40 分早キコトニ注意スルヲ要ス。

釜山港 仁川港間ノ潮流圖表 孟骨水道 經由

CURRENT DIAGRAM, HUSAN KŌ — ZINSEN KŌ



江口潮流圖表
GRAM, YANG TSE ESTUARY.



潮流圖表ノ説明

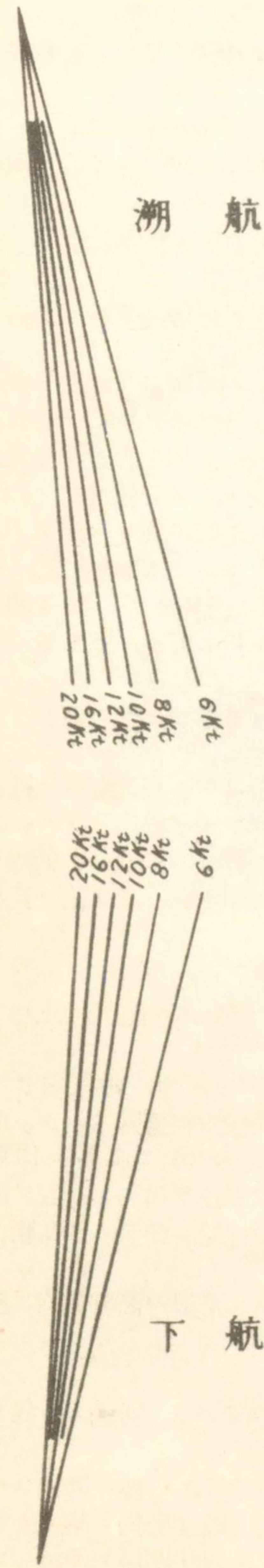
- 右ニ掲グル潮流圖表ハ揚子江口ニ於ケル潮流及潮汐ノ平均状態ヲ示スモノナリ。潮流及潮汐ハ時トシテハ圖ニ示セルト著シク異ルコトアルベシ。
- 吳淞至上海ニ於ケル潮流ハ江ノ中央線附近ニ於ケルモノヲ示ス。兩岸ニ於ケル轉流時ハ圖示ノ時ヨリモ一般ニ30-60分早シ。
- 時ハ吳淞ノ高潮時ヨリ測リ、トアルハ高潮後ヲ、トアルハ高潮前ヲ表ハス。吳淞ノ毎日ノ高潮時ハ潮汐表ニ掲記ス。高潮時不明ノトキニハ東經120度ノ子午線ヲ太陰ガ經過セルトキヨリノ時間(圖ノ下方ニ記ス)ニ依リテ潮流ヲ求メ得ベシ。
- 圖表ニ用ヒタル時間ハ太陰時ニシテ、其ノ1時間ハ平時ノ1時2分ニ相當ス。然レドモ實用上ニハ平時ト見做シテ差支ナシ。
- 潮流ノ方向ハ矢ニテ示ス。圖表中ニ記シタル數字(括弧ナキモノ)ハ流速ヲ節ニテ表ハシタルモノナリ。
- 速度線ハ、與ヘラレタル速度ニテ航行スル船ガ各地ニ於テ遭遇スベキ潮流及潮汐ヲ求ムルニ用フルモノナリ。即チ圖表ニ於テ、與ヘラレタル速度ニ對スル速度線ニ平行ナル直線ヲ引ケバ、船ハ此ノ直線ニ沿フテ記サレタル潮流及潮汐ニ遭遇スベシ。但シ船ガ溯江スル場合ニハ溯航ト記セル速度線ヲ用ヒ、江ヲ下ル場合ニハ下航ト記セルモノヲ用フベシ。
- 揚子江口ニ於ケル潮流ニハ晝夜、月齡及季節ニ依リテ不等アリ轉流時ハ圖表ニ示スモノト1時間内外ノ差ヲ見ルコトアルベシ。又流速ハ圖示セルモノニ比スレバ大潮ニハ約2割強ク、小潮ニハ約2割弱シ。然レドモ晝夜及季節ニ依リテ流速ハ上記ノモノト3-4割ノ差ヲ見ルコトアルベシ。吳淞至上海ニ於テハ出水ノ際ニハ之ヨリモ更ニ大ナル差ヲ見ルコトアルベシ。
- 圖表中ニ括弧ヲ附シテ記セル數字ハ海圖ニ記セル水深ノ基準面ヨリ海面ニ至ル高サヲ米ニテ表ハシタルモノナリ。
- 圖表中ニ記セル高低潮時ハ平均ノ値ナリ。晝夜、月齡及季節ニ依リテ、高低潮時ハ圖表ニ示スモノト1時間内外ノ差ヲ見ルコトアルベシ。又潮高ハ圖示セルモノニ比スレバ、大潮ニハ高潮ハ約0.3米高ク、低潮ハ約0.3米低ク、小潮ニハ高潮ハ約0.3米低ク、低潮ハ約0.3米高シ。然レドモ晝夜及季節ニ依リテ潮高ハ上記ノモノト0.6-1.0米ノ差ヲ見ルコトアルベシ。

(用例、其ノ1)

某日、吳淞ノ高潮前5時ニBell buoyヲ通過シテ10節ノ速度ニテ溯江スル船ガ、上海ニ至ル迄ニ遭遇スベキ潮流及潮汐ヲ求ム。
 吳淞ノ高潮前5時ノ縱線トBell buoyヲ通ル橫線トノ交點ヨリ溯航ト記セル速度線中10節ノ線ニ平行ナル直線ヲ引ケバ、此ノ直線ニ沿フテ記サレタル潮流及潮汐ニ遭遇スベシ。即チ溯江中ハ常ニ順流ニシテ其ノ平均流速ハ約2節ナリ。故ニBell buoyヨリ更ニ12節ノ速度線ニ平行ナル直線ヲ引キ實際ニ遭遇スベキ層正シキ潮流及潮汐ヲ得ベシ。即チ溯江中ハ絶エズ順流ニシテ、流速ハ銅沙燈船ニ於テハ約2.5節、九段燈船ニ於テハ約2節、吳淞ニ於テハ約2節、上海ニ於テハ約1節ナルコトヲ知ル。
 又銅沙燈船ハ高潮前約2.5時(海圖ノ水深ノ基準面上約2.5米)ニ、吳淞ハ高潮前約2時(海圖ノ水深ノ基準面上約2米)ニ通航スルヲ知ルベシ。

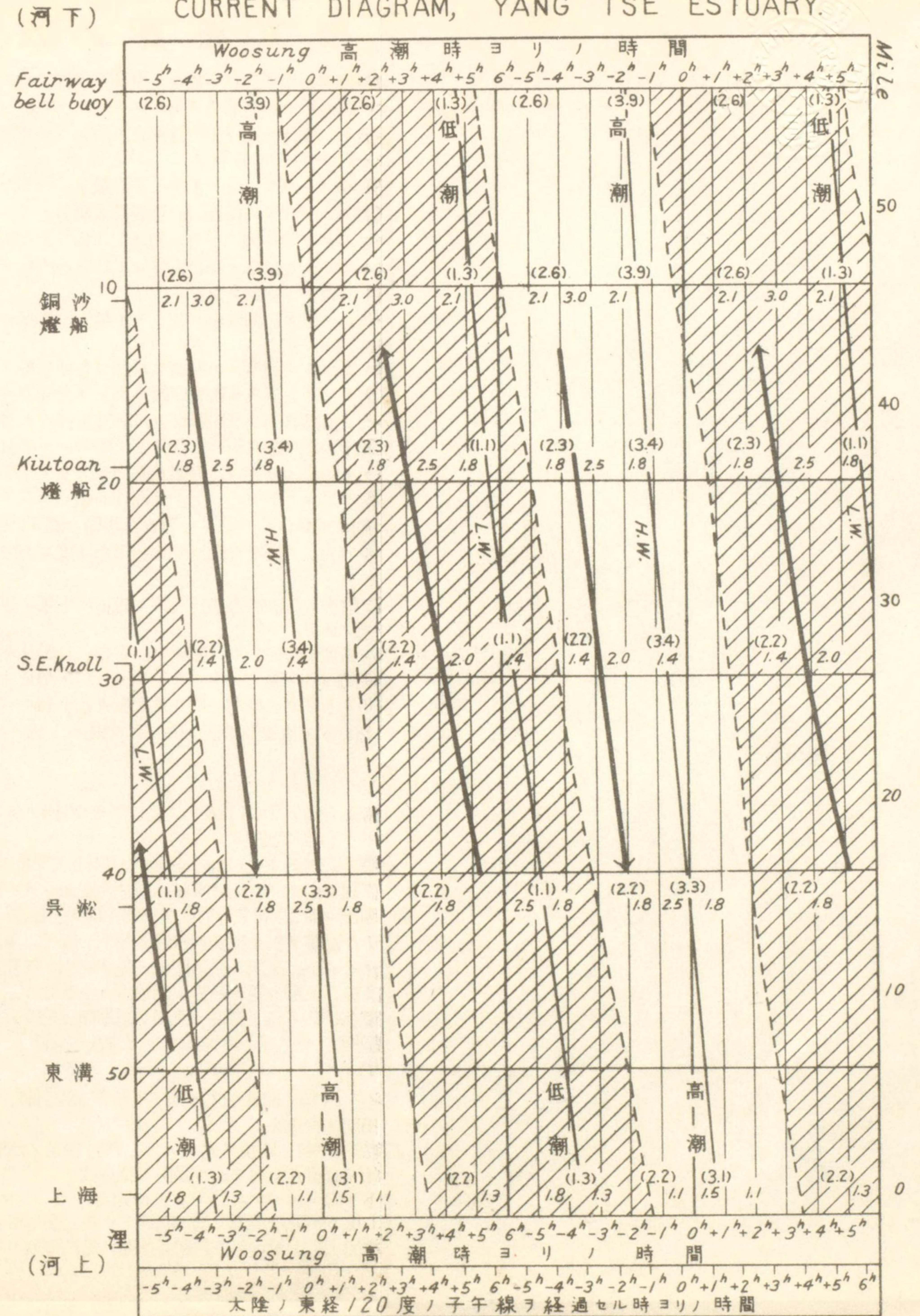
(用例、其ノ2)

某日、上海ヲ發シテ10節ノ速度ニテ下江スル船ガ、銅沙燈船ヲ高潮時ノ頃ニ通過スル爲ニハ、何時上海ヲ出港スベキカ。
 下航10節ノ速度線ニ平行ナル直線ヲ動カシテ、銅沙燈船ノ高潮時ニ相當スル點ヲ通過スル直線ヲ描ケバ、此ノ直線ガ上海ヲ通ル橫線ト交ル點ニ依ツテ、吳淞ノ高潮前約6時ニ上海ヲ出港スベキコトヲ知リ得ベシ。然ルトキハ吳淞トS. E. Knollトノ中間迄ハ順流ニシテ、其ノ後Bell buoy附近ニ至ル迄ハ逆流トナル。又吳淞ハ略低潮時ニ通過シ、潮高ハ海圖ノ水深ノ基準面上約1米ニシテ、銅沙燈船ハ略高潮時ニ通過シ、潮高ハ約4米ナルヲ知リ得ベシ。



揚子江口潮流圖表

CURRENT DIAGRAM, YANG TSE ESTUARY.



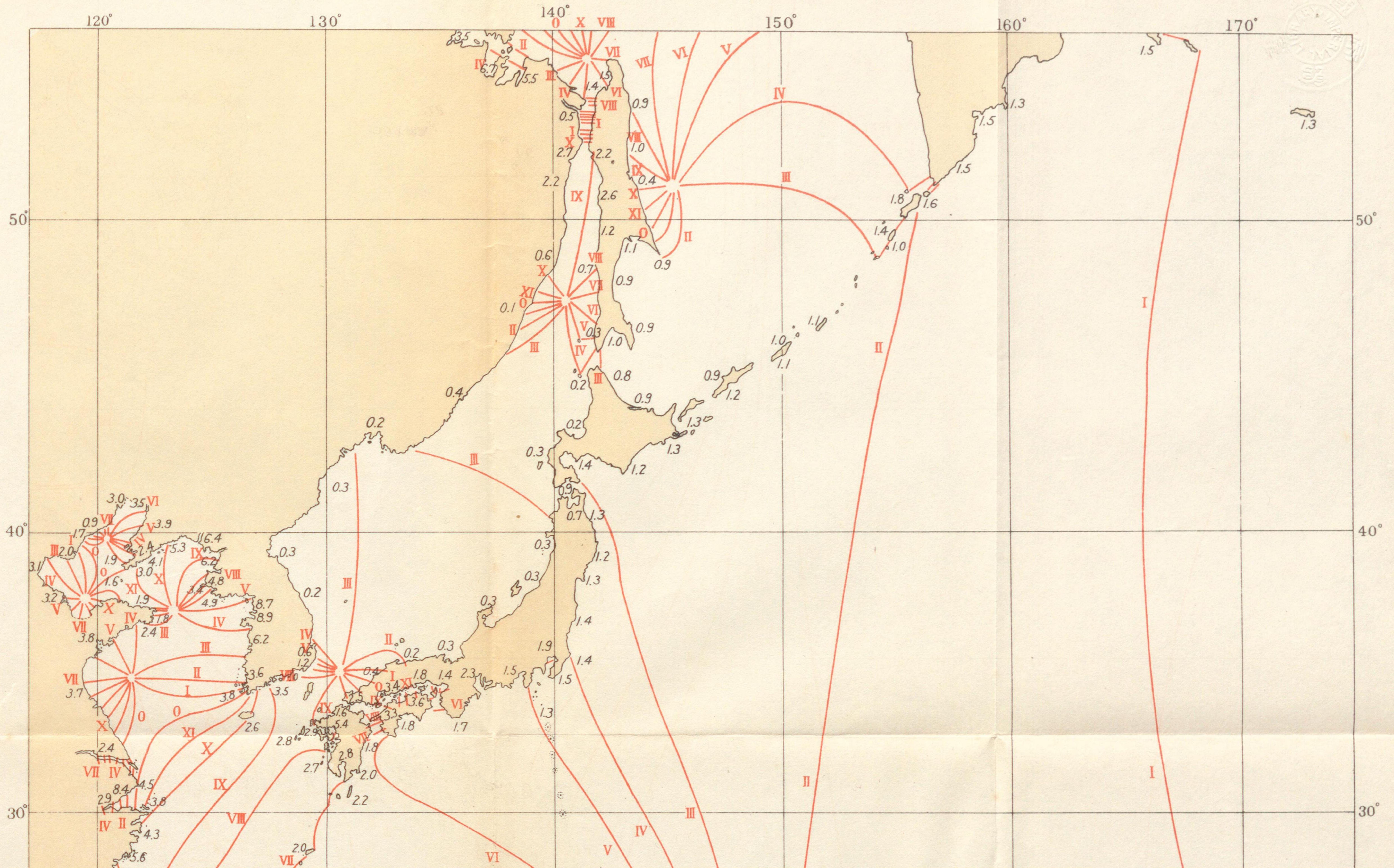
所記、美風式紙

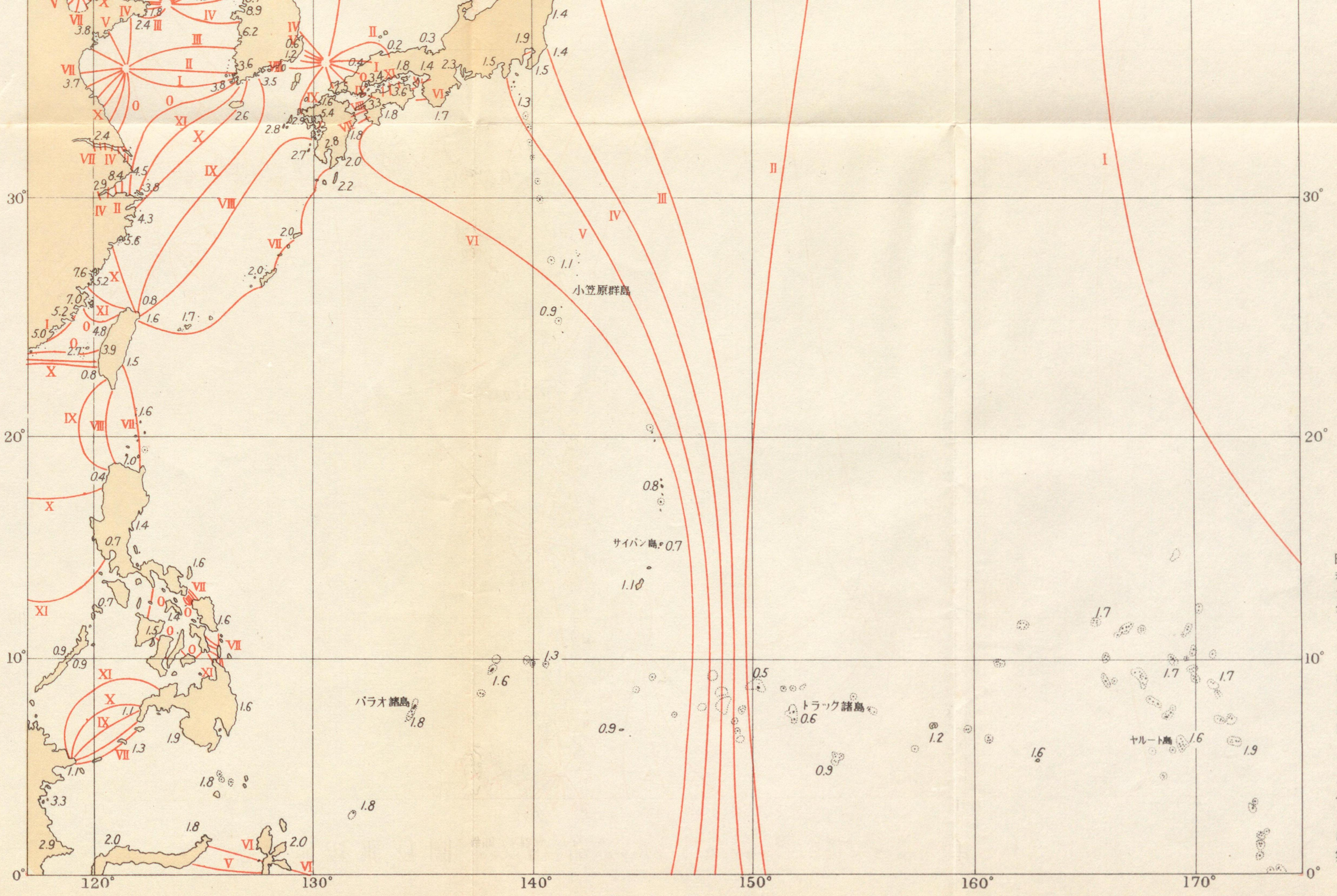
Faint vertical text columns on the left page, likely bleed-through from the reverse side.

Vertical text on the right page, possibly bleed-through or a marginal note.

潮浪進行圖 (其ノ1)

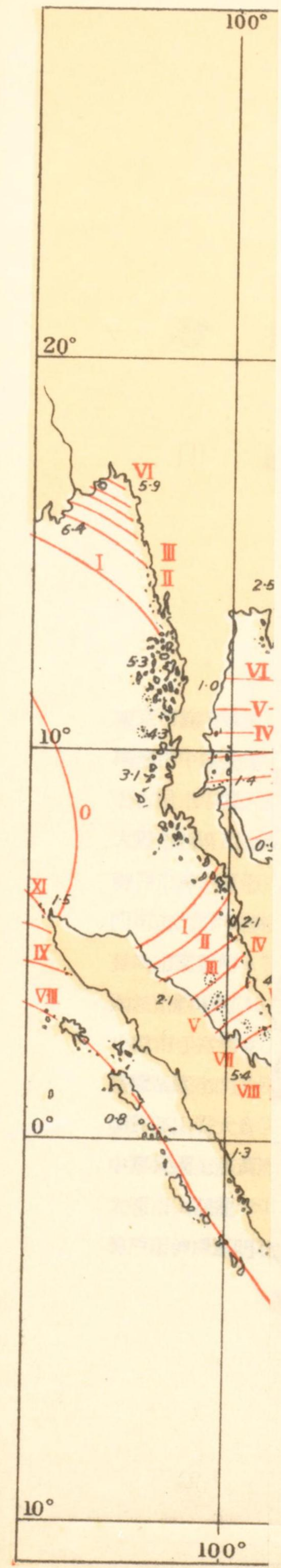
「ローマ」数字ハ太陰ガ東經135度ノ子午線ヲ經過シテヨリ高潮トナル迄ノ平均時間ヲ太陰時ニテ表ハシタルモノニシテ、「アラビア」数字ハ大潮升(米)ヲ示ス。





昭和十年三月 海軍技師 小倉伸吉調製

潮浪進



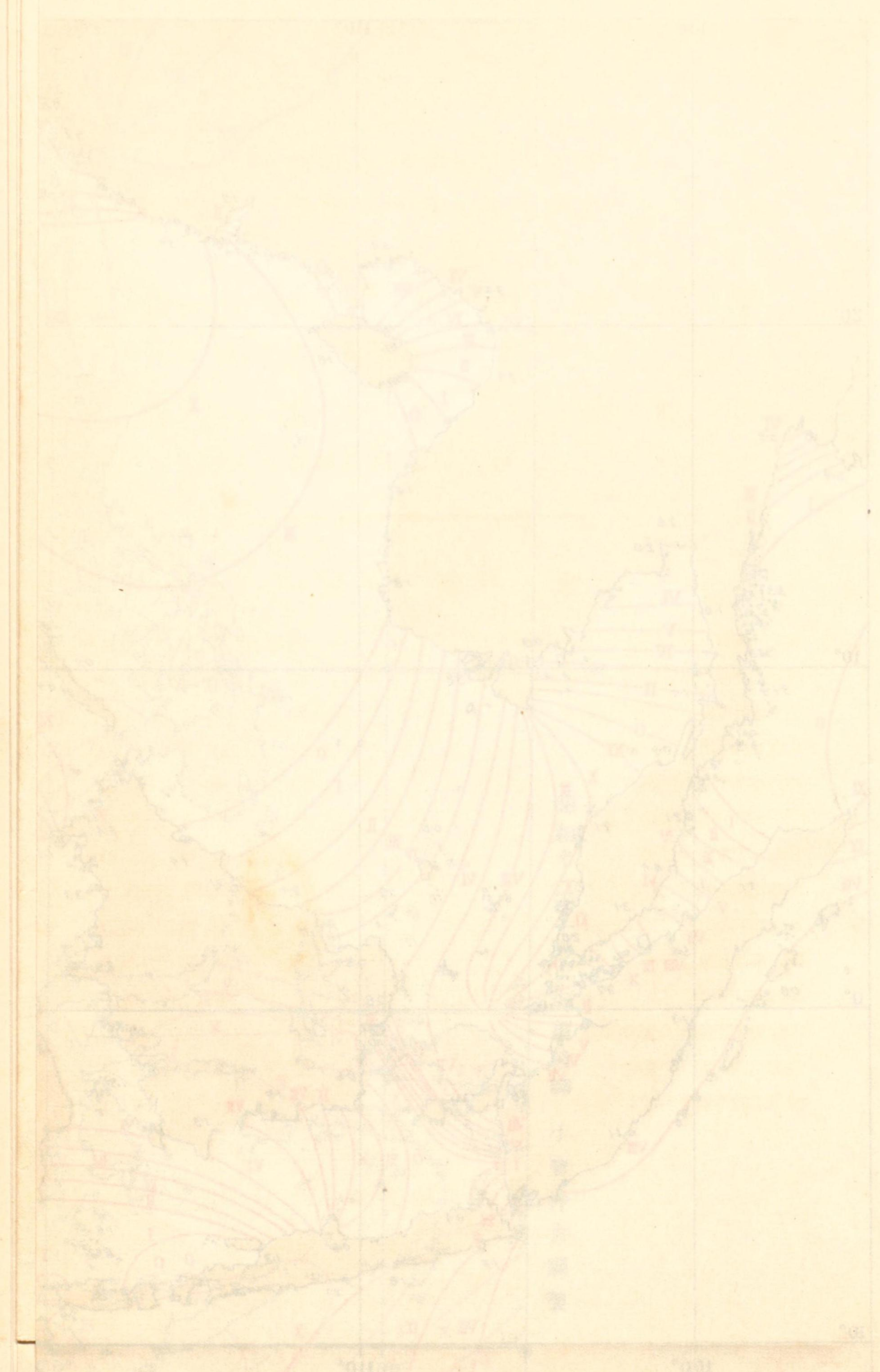
潮浪進行圖

「ローマ」數字ハ太陰ガ東經135度ノ子午線ヲ經過シテヨリ高潮トナル迄ノ平均時間ヲ太陰時ニテ表ハシタルモノニシテ、「アラビア」數字ハ大潮升(米)ヲ示ス。

(其ノ2)



昭和十二年一月 海軍技師 小倉伸吉調製



昭和 12 年 6 月 26 日 印刷

昭和 12 年 6 月 30 日 發行

發 行 者 水 路 部

東京市京橋區築地 5 丁目

印 刷 所 水 路 部

東京市京橋區築地 5 丁目

販 賣 所

東京市麴町區丸ノ内 2 丁目 20 番地ノ 1	日本郵船株式會社
橫濱市中區海岸通 3 丁目 9 番地	同 橫濱支店
名古屋市中區天王崎町 4 番地	同 名古屋支店
大阪市西區川口町 26 番地	同 大阪支店
神戸市神戶區海岸通 1 丁目 10 番地	同 神戶支店
門司市門司字棧橋通 1 番地ノ 1	同 門司支店
長崎市常盤町 4 番地	同 長崎支店
函館市船場町 19 番地 (近海郵船株式會社 函館支店)	同 函館代理店
小樽市手宮町 3 丁目 15 番地 (近海郵船株式會社 小樽支店)	同 小樽代理店
臺灣基隆市明治町 1 丁目 8 番地 (近海郵船株式會社 基隆支店)	同 基隆代理店
朝鮮釜山府大倉町 1 丁目 6 番地 (朝鮮郵船株式會社釜山支店 庶務課釜山分室)	同 釜山代理店
中華民國上海黃浦灘路第 31 號	同 上海支店
大連市山縣通 181 番地	同 大連出張所
神戸市神戶區明石町 32 番地	日本船主協會

(定價金 1 圓 30 錢)


目錄

新編... 水... 行... 爲...
日... 紙... 書... 寫... 現... 實... 考... 究...
新編... 水... 運... 輸... 中...
日... 紙... 書... 寫... 現... 實... 考... 究...

附 錄

附錄一	...
附錄二	...
附錄三	...
附錄四	...
附錄五	...
附錄六	...
附錄七	...
附錄八	...
附錄九	...
附錄十	...
附錄十一	...
附錄十二	...
附錄十三	...
附錄十四	...
附錄十五	...
附錄十六	...
附錄十七	...
附錄十八	...
附錄十九	...
附錄二十	...

(附錄一)



水
32



水-32



1200701667951

水
3
帝