

المصَوِّرُ الجُغْرَافِي

لأقاليم الأرض الطبيعية والسياسية

وما تباين معرفته من الجغرافية الفلكية والاقتصادية

تأليف

الشيخ محمد نحر الدين

مدرس الجغرافية والتاريخ بمدرسة دار العلوم

يشتمل هذا الكتاب على نحو تسعين خريطة وشكلا لبيان قارات الأرض وأقسامها السياسية وما يحتاج اليه الطالب من الجغرافية الطبيعية والفلكية والاقتصادية وقد اتبع في رسم أكثر خريطاته آخر مائة الاتفاق الدول عليه بعد الحرب العظمى الى معاهدة لوزان الأخيرة بين الترك واليونان وأضيف الى صفحاته مذكرات سياسية وطبيعية واقتصادية وصورة للنباتات والحيوانات موزعة على حسب المناطق وصدر بمجداول لأسماء ممالك الأرض ومبناها وأهم أنهارها وجبالها وبحيراتها وذيل بمعجم لبيان أسماء بقاع الأرض وأماكنها

حقوق الطابع محفوظة للمؤلف

لبنان

تمت الطبعة الثانية

(في بيروت)

سنة ١٣٤٥

— الطبعة الثانية عشرة —

سنة ١٣٤٥ — ١٩٢٦

بِسْمِ اللَّهِ الرَّحْمَنِ الرَّحِيمِ

الحمد لله حمدًا يوافي نعمه ويكافئ مزيده والصلاة والسلام على سيدنا محمد وعلى آله وصحبه والناسجين على منواله وبعد فهذا كتاب المصور الجغرافى ، أقدمه في هذه الطبعة الى جمهور المتعلمين والمستفيدين ، رجاء أن يحدوا فيه ضائهم المنشودة ، فقد غيرت ما يحتاج الى تغيير من خريطاته ، وأضفت ما تمس اليه الحاجة من مصورات : الحرارة والضغط الجوى والرياح والأمطار كل ذلك فى الصيف وفى الشتاء ، والتوزيع النباتى والحيوانى والانسانى فى أقطار الأرض ، وهذا الى المذكرات والجداول والمعاجم التى كانت فى الطبعة السابقة مع الزيادة فيها ولا أزال على عهدى فى اتى لا أدخر وسعاً فى تحسينه كلما دعت الحاجة الى التحسين ، رجاء أن يكون نافعا مفيدا سائرا مع ما يحصل الاتفاق عليه بين دول الأرض ، من تغيير فى الحدود أو الأقسام السياسية أو تبديل فى الأسماء أو غير ذلك وأتقدم الى الأخ الشيخ ابراهيم على سلامه ناظر مدرسة المعلمين بالقازيق بوافر الشكر تلقاء ماله من الأيادى البيضاء فى اخراج الكتاب على هذه الصورة البديمة وما يبذله من العناية فى تصحيحه ومراجعة أصوله

ربيع الأول سنة ١٣٤٥ (سبتمبر سنة ١٩٢٦)

محمد فخر الدين

المدرس بدار العلوم

فهرست المصور الجغرافى

صفحة		
١٢	صور الحيوان فى القطر الانبوى - والقطر الاسترالى ومعه صور بعض أنواع السمك	المقدمة
١٣	صور الحيوان فى القطر الشمالى الجديد - والقطر الجنوبى الجديد المجموعة الشمسية - أوجه القمر - الخسوف والكسوف - المد والجزر	الفهرست
١٤	التيارات البحرية - مذكرة فى وصف تيار الخليج افريقية - مذكرات فى وصف مناخ افريقية القطر المصرى - المنظر الطبيعى	١ جداول بأسماء أهم ممالك الأرض ومساحتها وسكانها وأهيات مدنها
١٦	افريقية السياسية ومعه خريطة توزيع الغلات واتجاه الرياح نهر النيل - مذكرة فى وصف النهر من منبعه إلى مصبه	ب جداول بأهم مدن الأرض وعدد سكانها
١٧	الدلتا وقناة السويس (جداول الرى فى الوجه البحرى) - مذكرة الدلتا وقناة السويس (مديريات ومراكز الوجه البحرى) - مذكرة الوجه القبلى (مديريات ومراكز)	د جداول بأهم جبال الأرض ومساحة القارات وسكانها
١٨	الوجه البحرى وقناة السويس (سكك حديد الحكومة والشركات) حوض البحر الاحمر لبيان سكك الحديد فى مصر والشام والسودان والحبشة والحجاز - مذكرة السودان المصرى واوغنده	هـ « » أنهار الأرض وبحيراتها
١٩	افريقية الشرقية والوسطى والجنوبية السودان الشرقى والحبشة وما يجاورها	١ الدنيا - قاراتها ومحيطاتها (على هيئة نصف كرة) بخطوط الطول العرض الدنيا - « » (على طريقة مركزية)
٢٠	ممالك البربر والصحراء الكبرى - مذكرة بلاد البربر والسودان وغانه طرق القوافل فى البلاد السابقة - مذكرة افريقية الجنوبية المتحدة ومعه مذكرة مطولة افريقية من جنوب خط الاستواء - مذكرة سياسية أوروبا الطبيعية - مذكرة فى وصف هذه القارة	٢ الدنيا - مذكرة فى وصف نصف الكرة الأرضية والمقارنة بينهما
٢١	أوروبا السياسية قبل سنة ١٩١٤ ومعه خريطة توزيع النبات واتجاه الرياح	٣ الليل والنهار - الفصول - مذكرات فلكية واحصائية خطوط الطول والعرض والمناطق - مذكرة بأهم الغلات بحسب العروض - خطوط الحرارة - مذكرات فلكية واحصائية
٢٢	أوروبا السياسية الجديدة (بعد الحرب العظمى)	٤ شكل عام لحركات الهواء الجوى خريطة الرياح
٢٣	نهر الرين	خطوط الحرارة فى يناير « » فى يوليه « » الضغط فى يناير « » فى يوليه
٢٤	نهر الدانوب	٥ الرياح فى يناير « » فى يوليه الأمطار فى يناير « » فى يوليه
٢٥		٦ المتوسط السنوى للأمطار التوزيع الطبيعى للنبات
٢٦		٧ صور النباتات فى المناطق الاستوائية والحارة
٢٧		٨ « » « » المعتدلة الدفينة
٢٨		٩ « » « » الباردة
٢٩		١٠ توزيع السكان فى بقاع الأرض الاقطار الحيوانية - ومعه مذكرة
		١١ صور الحيوان فى القطر الشمالى القديم - والقطر الشرقى

(جدول بأهم ممالك الأرض ومساحتها وسكانها وأهميات مدنها وحواضرها)

القسم	المساحة بالوف الاميال	السكان بالآلاف	أشهر المدن وسكانها بالآلاف	القسم	المساحة بالوف الاميال	السكان بالآلاف	أشهر المدن وسكانها بالآلاف
أرجنتين	١١٥٣	٧٤٦٧	يونس ايرس ١٥٧٦	تنجانيقا (افريقية الشرقية الالمانية)	٣٨٤	٨٠٠٠	دار السلام —
الأرض الجديدة (نيو فونلند)	١٦٢	٢٤٥	سن حونس ٣١	تونس	٥١	٩٠٠	تونس ١٧٦
الأرض المنفرد	٨٣٨	١١	—	الجزائر	١٨٥	٥٢٣٢	الجزائر ١٧٢
أروغواي	٧٢	١٢٢٥	منفديو ٣٦٢	جزائر الهند الغربية الانجليزية	١٢٥	١٥٠٠	كيجتن ٤٧
أرلند	٣٣	٤٣٩٠	دبلين ٣٩٨	جزائر بحر المانش	٠٧	٩٦	سنت هابر ٢٨
اسبانيا	١٩٧	١٩٥٨٩	مدريد ٦٥٢	جاينكا	٤٢٤	٨٣١	كنجتن ٤٧
استونيا	٨	٥١٣	رفل ١٦٠	الحبيشة	١٠٥	٣٥٠٠	اديس ابابا ١٠
استراليا المتحدة	٢٩٧٤	٥٤٣٧	ملبورن ٧٠٨	حيدر آباد	٨٣	١٣٣٧٤	حيدر آباد ٤٠٤
الاتحاد الجديد	٩	٢	كبرا —	خط الاستواء (اكواذر)	١١٩	١٤٠٠	كويتو ٤
القارة الجنوبية الجديدة	٣٠٩	٢٠٩٦	سدي ٨٩٨	دانيمركه	١٥	٢٧٧٥	كوبنهاغن ٥٠٦
الاقليم الشمالي	٥٢٦	٣	بورت دارون	دميكان (سندومع)	١٩٢	٦١٠	سندومع ٢٠
كويزلند	٦٧٠	٧٥٦	برسيان ١٧٤	رأس الرجاء الصالح	٢٧٧	٢٥٦٣	مدينة الرأس ١٦٢
استراليا الجنوبية	٣٨٠	٤٠٨	ادلايد ٢٥٥	رجبوتانا	١٢٨	١٥٣٠	جيپور ١٢٠
مكتوريا	٨٨	١٥٣٠	ملبورن ٨٠٧	رودسا	٣٨٢	١١٠٠	سالسبورى —
استراليا الغربية	٩٧٦	٣٢٩	برث ١٣٠	الروسيا (السوفيت)	١٣٨٧	٨٠٦٦٨	مسكو ١٨١٧
طسمانية	٢٦	٢١٤	هوبرت ٤٠	رومانيا	١١٢	١٣٧٣٠	بهارست ٣٠٩
اسام	٦١	٧٠٦٠	شلنج ٨	زربار ومبيا	١	٢١٠	زربار ٣٥
أفريقية الجنوبية الغربية	٣٢١	٢٠٠	وندهوك —	زيلندة الجديدة	١٠٤	١٠٦٠	ولجت ٩٥
د الشرقية البرتغالية	٢٨٣	١٥٠٠	موزمبيق ٧	ساحل الذهب	٨١	١٥٠٠	اكرا ١٦١
د د الانجليزية	٤٠٠	٦٠٠٠	نيروبي ٢٠	سرنديب (سيلان)	٢٥	٣٥٩٣	كيبو ٢١١
د المتحدة	٤٧٣	٥٩٥٨	مدينة الرأس (كيبونون) ١٦٢	سلفادور	٨	١٠٠٠	سلفادور ٥٩
أفغانستان	٢٢٩	٤٠٠٠	كابل ٦٠	سنغال الفرنسية	٢٠٠	٣٢٠٠	سن لويس ٢٠
البانيا	١١	٨٥٠	دورس ٥	السودان المصري	١٠٠٢	٥٠٠٠	الخرطوم ٢١
اكرانيا	٢١٦	٣٠٠٠٠	كيف ٦١٠	السومال البريطانية	٦٨	٥٠٠	بربر ٣٠
المانيا	١٧١	٥٦٥٢٦	برلين ٢٣٦١	السويد	١٧٢	٥٥٢٢	استكهولم ٤١٥
المخترة	٥١	٣٥٦٨٩	لندن ٧٤٦٧	سويسره	١٦	٣٧٣٦	برن ٨٥
المولا	٥٢٨	٣٦٤٠	لوانده ١٧	سيريا وتركستان	٦٢٩٤	٢٧٢٣٦	طشقند ٢٧٢
اورنج الحرة	٤٨	٥٢٧	بلفستين ٢٦	سيراليون	٣١	١٣٢٧	فريتون ٣٠
ايطاليا	١١٨	٣٧٩١٢	رومة ٥٩٠	شيلي	٢٩٢	٣٤٩٥	سليتيانو ٤٢٥
ايكوسيا	٣٠	٤٨٨٢	ايدميرع ٤٢٠	جمهورية الصين	٣٢٤٢	٤٠٠٠٠٠	شنغهاي ٦٥١
باسوتولند	١٢	٤٠٦	ماسيرو ١	الصين الحقيقية	١٥٢٢	٣٠٢١١٠	بكين ٧٠٠
بشوانالند	٢٧٥	١٢٥	فرايرع —	طرابلس (ليبيا)	٣٣٥	١٠٠٠	طرابلس ٣٠
البرازيل	٣٢١٨	١٧٣١٨	ريو جانيرو ١١٥٧	عدن وبرم	٤	٢٦	عدن ٤١
البرتغال	٣٦	٥٩٥٧	لشبونة ٤٣٥	بلاد المجمع	٦٩٥	٩٠٠٠	طهران ٢٢٠
برغواي	١٠٠	٦٣٠	اسنسيون ٤٥	المراق	١٤٣	٢٨٤٩	بغداد ٢٢٥
برمانيا	٢٣١	١٢١١٥	رفنون ٣٤٠	بلاد العرب	١٠٠٠	٣٠٠٠	مكة ٥٥
برنيو الانجليزية	٩٦	٨٢٠	سرواك ٢٠	عمان	٧٥	١٠٠٠	مسقط ٦٠
بلجيكا	١١٤	٧٥٧١	بركسل ٦٨٥	القالة (ويلز)	٧٢٤	٢٢٠٦	كرديف ٢١٧
بلغاريا	٤٠	٤٥٥٣	صوفيه ١٠٣	قانة الجديدة (المولندية)	٣١٢	٧٠٠	بنجر مارسن —
بلوخستان	١٨٥	٨٣٥	كوتا ١٧	قانة الجديدة (يابوا)	٩٠	٣٥٠	بورت ورسباي —
بنجاي	١٨٧	٢٧٠٨٤	بنجاي ١١٧٣	نمبيا	٣	٢١٥	بانورست ٩
بنجاب	١٦٣	٢٤١٨٦	لاهور (الهور) ٢٨٠				
بنغال	٨٤	٤٧٥١٦	كلكتا ١٢٦٣				
بولونيا	١٤٢	٣٦٢٣٥	وارسو ٩٨٠				
بوليفيا	٧٣٤	١٧٨٨	سكر ٢٥				
توكية آسيا	٠٠٠٠	٠٠٠٠	انقرة —				
الترنغال	١١٠	١٦٨٦	بريتوريا ٥٨				
ترينداد وتوباغو	١٩	١٧٢	بورت اف اسبين ٥٥				
تشيكوسلافيا	٦٠	١٣٠٠٠	براغ ٥٥٠				

(ب)

القسم	المساحة بالآلاف الأمتار	السكان بالآلاف	أشهر المدن وسكانها بالآلاف	القسم	المساحة بالآلاف الأمتار	السكان بالآلاف	أشهر المدن وسكانها بالآلاف
غواتيمالا	٤٨	٢١١٩	غواتيمالا ٩٠	مديرية الهند المتحدة	١١٢	٤٨٠١٩	لكنو ٢٤٤
غوايا البريطانية	١٠٩	٣٠٠	جورج تون ٥٣	مراكش	١٥٥	١٢٠٠٠	قاس ١٠٦
فلبين	١١٤	٨٢٧٦	مانبلا ٢٧٤	مستعمرات وممالك ملقا	٥٠	٢٤٧٠	سقاورة ٣٠٣
فرنسا	٢١٣	٤١٤٧٦	باريس ٢٨٨٨	مور	٤٠٠	١٤٠٠٠	القاهرة ٨٠٠
فلاندز وسورية	٢٤	٣٥٠	دمشق ٢٥٠	مكسيكا	٧٥٢	١٥٠٦٣	مكسيكو ١٠٨٠
فلاندر	٧٠٥	٢	استانلي ١	الممالك المتحدة	٣٠٠٠	١١٧٨٥٧	واشنطن ٤٣٨
فريولا	٥٩٣	٢٣٢٤	كراس ٧٢	المملكة الانجليزية (إنجلترا)	١٢١	٤٧١٥٨	لندن ٤٤٨٣
فيلد	١٢٦	٣٣٠١	هاليفيرس ١٨٧	موريس	٠٧	٣٧٢	سن لويس ٥٤
فيجي	٨	١٢٣	وفا ١	ميسور	٢٦	٥٨٠٦	ميسور ٧١
قبرس	٣٠٥	٢٧٤	نيقوسيا ١٦	نقال	٣٦٢	١١٩٢	نيقوسيا ٣٠
كستارিকা	٢٣	٣٠٩	سن جوزيه ٢٥	الدراج	١٢٤	٢٣٩١	كستاريا (اوسلو) ٢٦٤
كشمير	٨٤	٣١٥٨	سر نهار ١٤٢	البحر	٣٣	٨٥٠٠	فيينا ١٨٤٢
كلمبيا	٤٦١	٥٤٧٢	بغوتا ١٤٣	نيبال	٥٩	٣٠٠٠	ختمندو ٤٨
كندا	٣٧٢٩	٧٢٠٦	اتاو ١٠٧	نيجيريا	٣٣٦	١٧١٠٠	لاغوس ٤٢
الكلفو اليابانية	٩٠٥	١٦٣٠٠	بوما —	نيكاراغوا	٤٨	٤٢٠	مانتوي ٣٠
الكلفو الفرنسية	٣٩٦	٧٧٥٠	ليرفيل ٣	هايتي	١١	٩٦٠	بور اوبرنس ٦٠
كوبا	٤٤	٢٣٨٢	هوانه ٣٦٣	الهندستان	١٨٠٢	٣١٩٠٧٥	دهلي ٣٠٣
كورس	٨٦	١٤٥٦٧	بول ١٩٢	المديرية الانجليزية	١٠٩٣	٢٤٧١٣٨	—
لتشيا	٢٨	٢٥٩٠	ريغا ٥٦٩	الممالك الوطنية	٧٠٩	٧١٩٣٧	—
لتوانيا	٢٣	٢٦٧١	فلا ٢١٥	الهند الصينية الفرنسية	٢٥٦	١٧٠٠٠	هاوى ١٣٠
الكومور	١	٢٣٧	الكومورج ٢١	هندوراس	٤٦	٥٥٣	تيغوسيغالبا ٢٢
ليبيريا	٥٢	٢٠٠٠	ميريا —	هندوراس البريطانية	٨	٣٧	باليز ٩
مالطة وجوزو	٠١	١٩٢	هلتا ٥٠	هوائي (سيدونش)	٧	١٩٢	هونولولو ٥٢
المجر	٤٠	١٣٠٠٠	بودابست ١١٨٤	هولندا	١٣	٥٦١١٤	لاهاي ٢٩٥
مدراس	١٥٢	٢٦٢١٧	مدراس ٥٢٣	اليابان	١٦٠	٤٩٥٨٩	طوكيو ٢١٧٣
مدن شفر	٢٢٨	٢٢٤٥	انتشاريفو ٥٠	يوجو سلافيا	٨٠	١٢٥٠٠	بلغراد ٩١

جدول أمهات مدن الارض وسكان كل منها

١ جميع المدن التي سكانها مليون أو أكثر وضعت أمامها هذه العلامة

٢ المدن المذكورة هنا هي التي سكانها ١٠٠٠٠٠٠ فأفوق

المدينة	سكانها بالآلاف	المدينة	سكانها بالآلاف	المدينة	سكانها بالآلاف
افريقية	٧٠٠	ريغون	٣٤٠	كيبو	٢١١
القاهرة	٦٥١	دهلي	٣٠٣	بكنوك	٦٢٨
الاسكندرية	٦٢٤	لاهور (الحور)	٢٨٠	سقاورة	٣٠٣
جوهانسبرج	٤٠٠	احمد آباد	٢٧٤	هانوى	١٠٣
تونس	٤٥٠	لكنو	٢٤٤	مانبلا	٢٨٤
الجزائر	٢٦٧	شنتلور	٢٣٨	سراية	١٦٠
مدينة الرأس	٢٥٠	كرنتي	٢١٦	بناوه	٢٣٥
وهران	٢٠٠	بارس	٢٠٠	طوكيو	٢١٧٣
زنزبار	١٩٩	احرا	١٨٦	أوساكا	١٢٥٣
هاواي	١١٤	بونو	١٧٧	كيوتو	٥٩١
اسيا	١٩٢	الله آباد	١٥٦	يوقوهاما	٤٢٣
كيتون	١٢٦٣	مندلای	١٤٧	نحاساكى	١٧٦
هسكاو	١١٧٣	سرنجر	١٤٢	هيو شيما	١٦٢
تيتسن	٥٢٣	جيپور	١٢٠	هاكوديت	١٣٤
	٤٠٤	سرات	١١٨	طهران	٢٢٠

المدينة	سكانها بالآلاف	المدينة	سكانها بالآلاف	المدينة	سكانها بالآلاف	المدينة	سكانها بالآلاف
تبريز	٢٠٠	نانت	١٧١	كثانية	٢١٧	اتانوه	١٠٧
طشقند	٢٧٢	طولوز	١٤٩	بولونا	١٨٩	فكوفبر	١٠٠
ازمير	٣٥٠	سنت اتيين	١٤٨	البينوقية	١٦٨	نيوبورك *	٥٦٢٠
دهش	٢٥٠	نيس	١٤٣	مديا	١٥٠	شيكاغو *	٢٧٠٢
حاب	٢٥٠	هافر	١٣٦	لغرن	١٠٨	فلادلفيا	١٨٢٤
بيروت	١٨٠	روين	٦٢٥	بدوا	١٠٥	دزويت (دزوا)	٩٩٤
أوروبا		رويكس (رويه)	١٢٣	كوبنهاغن	٥٠٦	كليفاند	٧٩٧
		نانسي	١٢٠	استكهلم	٤١٥	سن لويس	٧٧٣
	٧٤٦٧	ريم	١١٥	كرستيانة (اوسلو)	٢٦٤	بستن	٧٤٨
	٩١٩	طولون	١٠٥	جوتبرغ	٢٠٠	بلتيمور	٧٣٤
	٨٠٣	بيرلان *	٢٣٦١	ملمو	١١٢	بنتبرغ	٥٨٨
	٧٣١	ميرج	٩٨٥	لشبونه	٤٣٥	لاس انجلس	٥٧٧
	٤٩١	كان	٦٣٣	اوبرتو	١٩٤	بفلو	٥٠٧
	٤٥٨	مشتن (مونيخ)	٦٣٠	بتروغراد (ليننغراد) *	٢٣١٨	سنفر نسكو	٥٠٧
	٣٧٧	لبسج	٦٠٤	موسكو *	١٨١٧	ملوكي	٤٥٧
	٢٧٥	درسدن	٥٢٩	تفليس (جرجيا)	٣٢٨	واشنطن	٤٣٨
لندن الكبرى *	٧٤٦٧	برسلو	٥٢٨	باكو	٢٣٧	سانساي	٤٠١
برمجهام	٩١٩	اسن	٤٣٩	سراتف	٢٣٥	ارليان الجديدة	٣٨٧
ليفربول	٨٠٣	فرنكفرت	٤٣٣	رستف	٢٠٥	بيبولس	٣٨٠
منشستر	٧٣١	رسلدرف	٤٠٧	قزان	١٩٥	انديابابولس	٣١٤
شفيلد	٤٩١	نومبرج	٣٥٢	استراخان	١٦٤	بورتلند	٢٥٨
ليدز	٤٥٨	هانوفر	٣١٠	اوزميرج	١٤٧	دنفر	٢٥٦
برستول	٣٧٧	استونجرت	٣٠٩	سهارا	١٤٤	لوزيل	٢٣٥
نيوكاسل	٢٧٥	شمتر (كنز)	٢٠٣	تولا	١٤١	سن بابل	٢٣٥
نيجهام	٢٦٣	درغند	٢٩٥	ياروسلاف	١٢٠	اماما	١٩٢
بورنسموث	٢٤٧	مجدرع	٢٨٦	نجني نجرود	١١٢	رشمند	١٧٢
بليموت	٢١٠	ككسبرج	٢٦١	برم	١٠٥	مدينة البحيرة الملحة	١١٨
كرديف	٢٠٠	برمن	٢٥٧	وارسو	٩٨٠	البالي	١١٣
سوميتن	١٦١	استين	٢٣٣	لدز	٤٣٠	مكسيكو *	١٠٨٠
دري	١٣٠	مانهايم	٢٢٩	لمبرج	٢٠٦	وادي الهجرة	١١٩
دلين	٣٩٨	كيل	٢٠٥	كراكو	١٧٦	أمريكا الجنوبية	
بلقاس	٣٨٧	هالن	١٨٢	دنسج	٣٥١	بيونس ايرس *	١٥٧٦
جلاسكو *	١٠٣٤	التونا	١٦٩	مدريد	٦٥٢	ريوجايرو *	١١٥٧
ايدمبرج	٤٢٠	البرفيلد	١٥٧	برشلونه	٦١٨	سنتياغو	٤٢٥
دندي	١٦٨	بارمن	١٥٦	بلنسيه	٢٤٥	منتفديو	٣٦٢
ابردن	١٥٩	اخن	١٤٦	اشبيليه	١٦٤	باهيا	٣٤٨
فيلا *	١٨٤٢	كرلزروه	١٣٦	مالقه	١٤١	بارا	٢٧٥
جراز	١٥٧	لوبك	١١٣	مرسيه	١٣٣	روزربرو	٢٢٣
القسنطينية *	١٢٠٠	ماينز	١٠٨	سرقسطه	١٢٤	فلبارزو	٢١٨
بخارست	٣٠٩	امستردام	٦٤٧	قرطاجه	١٠٢	رغمبوك	٢١٦
سلانيك	٢٥٠	روتدام	٥٠٦	زورنخ	٢٠٦	ليما	١٤٤
أتينا	١٦٧	لاهاي	٣٥٩	بال	١٣٥	بنوطا	١٤٣
كشيف	١١٤	اترخنت	١٣٨	برن	١٠٤	لاپاز	١٠٧
صوفيا	١٠٣	بودابست *	١١٨٤	اودسا	٦٣١	اسنسيون	١٠٠
ريفا	٥٦٩	سجد	١١٨	كرف	٦١٠	الاوقيانوسية	
فلدا	٢١٥	فابل	٦٩٧	خركوف	٢٥٨	سدني	٨٩٨
هلنجنفريس	١٨٧	ميلان	٦٦٣	نيقولايت	١٠٦	ملبورن	٧٠٨
وغل	١٦٠	رومه	٥٩٠	أمريكا الشمالية		ادلايد	٢٥٥
بركسل	٦٨٥	تورين	٥٢٤			برسيان	١٧٤
اتنورب	٣٢٣	بلرمو	٢٦٢			اسكند	١٣٤
لييج	١٦٧	جنوه	٢١٧			برث	١٣٠
غنت	١٦٦	فلورنس	٢١٧				
براهه	٥٥٠	تريسته	١٧٨				
برون	١٣٥						
باديس *	٢٨٨٨						
مرسيليا	٥٩٨						
ليون	٥٢٤						
بردو	٢٦٢						
ليل	٢١٧						
استراسبرغ	١٧٨						

المدن المصرية والسودانية التي سكان كل منها ١٥ ألف نسمة فما فوق عدا ما سبق :

المدينة	سكانها بالآلاف	المدينة	سكانها بالآلاف	المدينة	سكانها بالآلاف	المدينة	سكانها بالآلاف
طها	٧٤	المية	٣٥	الخرطوم	٢٣	قليوب	١٧
بور سعيد	٧٥	بى سوف	٣٢	سوهاج	٢١	بنها	١٧
أم درمان	٦٠	السويس	٣١	ملوى	٢٠	سنورس	١٧
أسيوط	٥١	دمياط	٣١	جرجا	٢٠	الاسماعيلية	١٦
المنصورة	٤٩	بلعاس	٢٧	اسنا	١٩	الطرية	١٥
دهشور	٤٧	أخميم	٢٦	الجيزة	١٨	تلا	١٥
الفيوم	٤٤	شبين الكوم	٢٥	ميت غمر	١٨	سنود	١٥
الزقازيق	٤٢	قنا	٢٤	زفتى	١٨	فوه	١٥
الحلة الكبرى	٣٨	شوف	٢٤	دسوق	١٨	منفلوط	١٥
				طهطا	١٨		

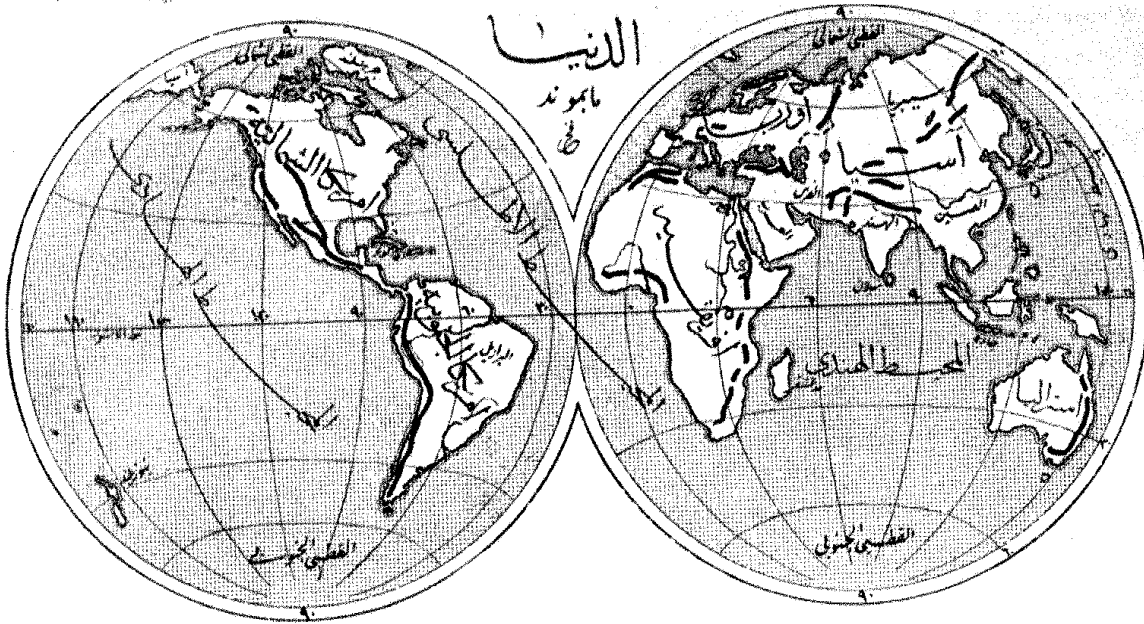
جدول أم جبال العالم

الجبل	ارتفاعه بالقدم	الجبل	ارتفاعه بالقدم	الجبل	ارتفاعه بالقدم	الجبل	ارتفاعه بالقدم
أفريقية		كوتلن	٢٢٣٨٠	البرانس	١١١٧٠	انده (سراتا)	٢١٤٧٠
كلديما بحارو	١٩٧٠٠	ميدكونش	١٨٨٧٠	البلقان	١٠٠١٠	انده (شيبورازو)	٢٠٦١٠
كنيا	١٧٢٠٠	قفاسيه	١٨٥٣٠	ابيجن	٩٥٨٠	الجبال الصخرية (مكيلى)	٢٠٤٨٤
دونوروى	١٦٨١٥	دماونند (البرز)	١٨٥٠٠	كربات	٨٧٤٠	الجبال الصخرية (جبل الياس)	١٨٠٢٠
نجد الحبشة	١٥٢٠٠	مجدايران (كوه دينار)	١٨٠٠٠	بده	٨٤٤٠	بوبيكتوبنل	١٧٨٨٠
حبال أطلس	١٤١٥٠	ارارات	١٦٩٢٠	اسكنداره	٨٤٠٠	سيرانياده	١٤٩٠٠
كرون	١٣٠٠٠	برنيو	١٣٧٠٠	اومرن	١١٩٠	كسكاد	١٤٤٤٠
كيجع	١١٠٠٠	فوحى يما	١٢٣٦٥	سيفين	٥٧٥٥	ألجاني	٦٧٠٧
آسيا		سوطره	١٢٢٦٠	أورال	٥٤٣٠	استراليا	
هلايا (ايفرست)	٢٩٠٠٢	سيدا	٨٦٣٠	بوهيميا	٥٢٥٣	جبال هوائي	١٣٩٥٣
قره قروم	٢٨٢٥٠	أوروبا		مكله	٥٠٩٥	د فكتوريا	١٣١٢٠
تيانشان	٢٤٠٠٠	الحل الابيض (منت بلان)	١٥٧٨٠	أمريكا		د نيوزيلند (كوك)	١٢٣٤٨
		سيرانياده	١١٤٢٠	انده (اسكندوى)	٢٣٠٨١		

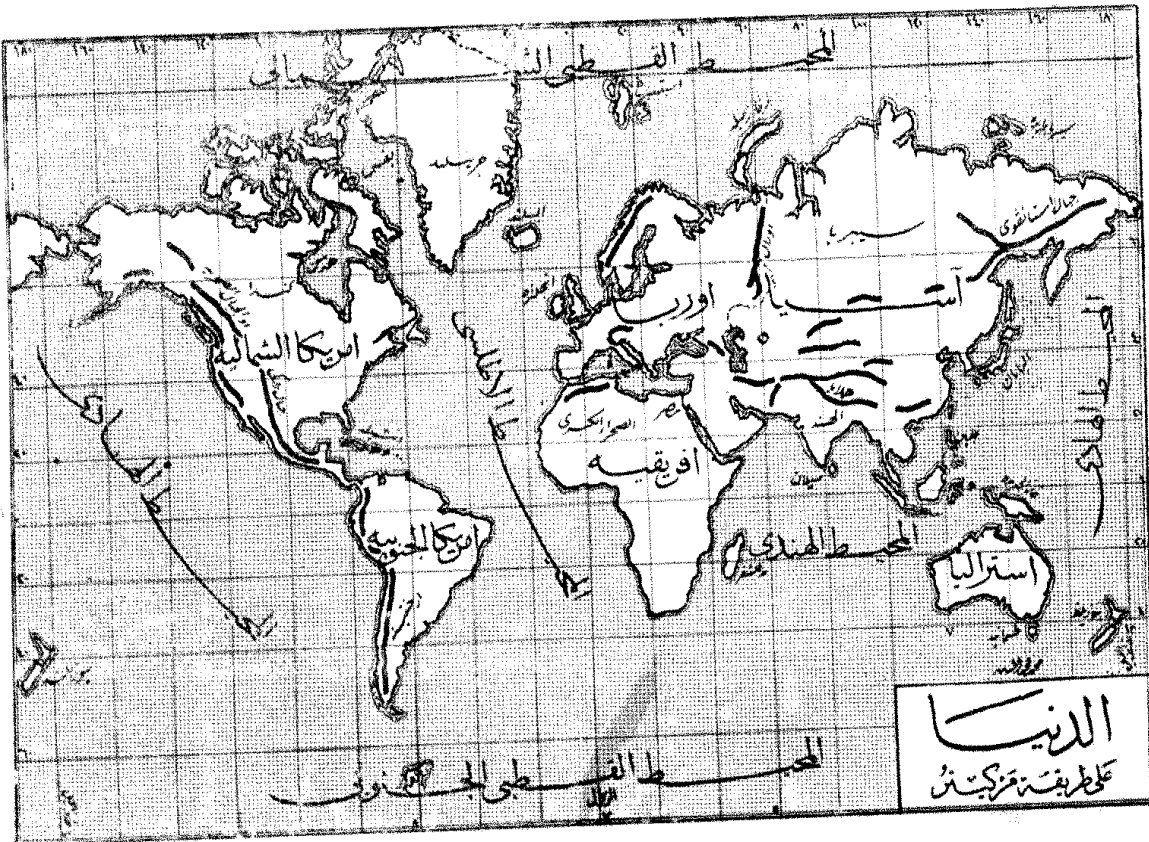
مساحة القارات وعدد سكانها

القارة	مساحتها بالميل	سكانها
أفريقية	١١٣٤٨٠٠٠	١٢٨٩٣٣٠٠٠
أوروبا	٣٨٣٤٠٠٠	٤٥١٣٧١٠٠٠
آسيا	١٦٨٨١٠٠٠	٩٥٠٣٨٦٠٠٠
أمريكا الشمالية	٨٥٨٢٠٠٠	١٢٨٩٣٣٠٠٠
أمريكا الجنوبية	٦٨٦٤٠٠٠	٤٩٦٤٣٠٠٠
استراليا	٣٠٧٧٠٠٠	٦٧٨١٠٠٠

جدول أشهر بحيرات العالم			جدول أم أنهار الدنيا وأطولها ومساحة أحواضها			
ارتفاعها عن سطح البحر بالقدم	مساحتها بالميل	عمقها بالقدم	البحيرة	مساحة حوضها بالميل	طولها بالميل	النهر
			أفريقية			أفريقية
٣٩٠٠	٢٣٠	٢٦٣٥٠	فكتوريا	١١١٩٧٠٠	٣٦٨٠	النيل
٢٦٨٠	١٩٣٥	١٣٥٥٠	تشانينا	١٤٢٨٥٠٠	٢٨٨٠	الكنفو
١٨٠٠	٦٩٠	١٠٢٣٠	نياسا	٩٦٥٣٠٥	٢٥٨٥	النيجر
٥٥٨	٢٣	٨٣٠٠	شاد	٥٥٢١٠٠	١٦٥٠	زمبيزه
١٢٠٠	—	٣٩٦٠	رودلف	٤١٨٢٠٠	١١٥٥	اورنج
٣٦٧٠	—	١٩٧٠	بنجويلو	٢١٦٢٠٠	٩٩٥	لمبوبو
٢٩٥٠	—	١٩٥٠	مويرو	١٦٩٩٠٠	٨٩٠	سفال
٢١٦٥	—	١٧٤٠	البرت			آسيا
٣١٧٠	—	١٥٠٥	البرت ادوارد	٩٦٥٣٠٠	٢٩٥٠	ينساي
			آسيا	٧٧٢٢٠٠	٢٩٢٠	تامور
٨٤—	٣٩٣٠	١٦٥٥٢٠	قروين	٦٦٥٠٠٠	٢٨٥٠	بنغ تسي كينج
١٥٧	٢٢٠	٢٦١٥٥	آرال	١١٩٧٠٠٠	٢٧٠٠	اوبى
١٧٠٦	٤٧٠٠	١٣٤٩٠	بيكال	٣٧٦١٠٠	٢٥٨٠	هوانغ هو
٩٠٠	٨٢	٧٩٦٠	بلكاش	٩٠٧٤٠٠	٢٤٩٠	لينا
٥٣٠٠	١٢١٤	٢٠٠٠	إحق	٣٢٢٤٠٠	١٩٧٥	السند
٤٠٠٠	٤٦	١٤٨٠	ارمييه	٤٥٣٧٠٠	١٦٨٠	الكنج
٥٤٨٠	—	١٤٢٠	وان	٢٦٥٦٠٠	١٦٢٠	الفرات
١٢٩١—	١١٧١	٣٥٣	البحر الميت	١٦٩٨٩١	١٣٧٠	جيحون
			أوروبا			أوروبا
١٦	٨٣٢	٦٩٦٠	لاونكه (لادوغه)	٥٧٩٢٠٠	٢٣٠٠	ولغا
١١٥	٤٠٧	٣٢٩٠	انحه (اونينه)	٣١٥٤٦٠	١٧٢٠	الدانوب
١٤٤	٢٩٢	٢٤١٠	ونر	١٨٥٣٥٠	١١٢٠	دون
٢٨٩	٣٩٠	٧٦٠	ونر	١٨٠٧٠٠	١١٢٠	ديبر
١٢٣٠	١٠١٣	٢٢٤	جيف	١٦٧٠٠٠	١٠٩٠	بنشورا
١٣٠٥	٨٢٦	٢٠٨	كاستانس	١٤١٣٠٠	١٠١٠	دفيئا
			أمريكا	٧٧٢٠٠	٨٠٥	الرين
٦٠٢	١٠٠٧	٣١٢٠٠	البحيرة العليا	٥٤١٠٠	٧٢٠	إلب
٥٨٢	٧٠٢	٢٣٨٠٠	مرون	٧٦١٠٠	٦٥٠	وستول
٥٨٢	٨٧٠	٢٢٤٥٠	مشتان (مشن)	٤٤٨٠٠	٦٢٠	لوار
—	—	١١٢٠٠	الدب الأكبر	٥١٧٠٠	٥٥٠	اودير
٤٠٠	—	١٠٠٠٠	المبيد	٢٨٨٠٠	٥٠٠	ناحه
٥٧٣	٢١٠	٩٩٥٠	اربييه	٣٨٢٠٠	٥٠٣	الرون
٧٢٢	—	٩٢٧٠	ونديج	٢٧٠٠٠	٤٠٥	بو
٢٤٧	٧٣٨	٧٥٤٠	انتاربو			أمريكا
٢٥٤٠	٩٢٥	٣٢٢٠	تيبيكاكا	١٢٧٤٢٠٠	٤٠٦٠	مسي
١٤٢٢	٥٢	٢٣٦٠	البحيرة الملحة العظمى	٢٧٠٢٨٠٠	٣٥٥٠	امازون
			أستراليا	٤٨٢٦٠٠	٢٣٧٠	سنلوران
٢٦—	—	٣٦٧٠	آير	١١٩٧٠٠٠	٢٢٣٠	إيلاتا
٣٦٠	—	٣١٠٠	فاودنر	٩٥٦٤٠٠	٢٢٠٠	مككنزى
—	—	٢٣٢٠	ترنس	٢٣٩٣٠٠	١٧٤٠	ريوجرند
						أورينوق
						كلورادو
						استراليا
						مري
					٢٧٠٣٠٠	١٥٥



الدنيا - قاراتها ومحيطاتها (على هيئة نصف كرة) بخطوط الطول والعرض



الدنيا - قاراتها ومحيطاتها (على طريقة مركزية) بخطوط الطول والعرض

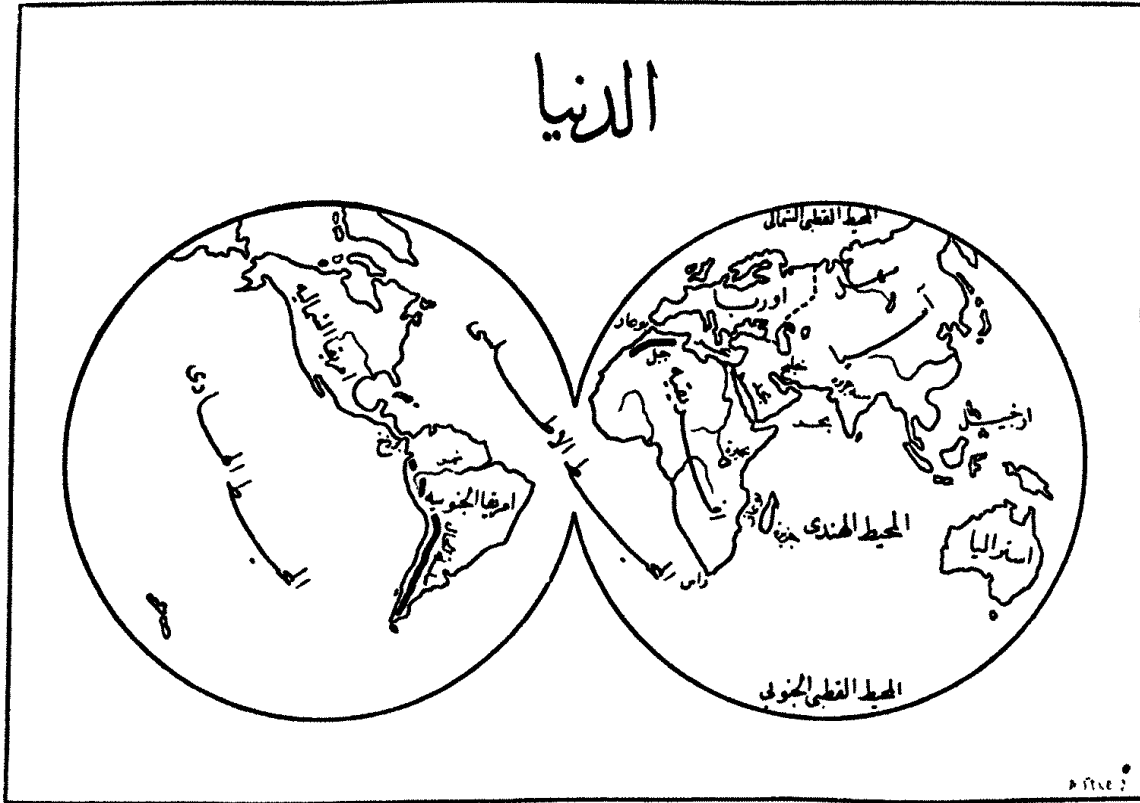
الدنيا

(١) نصفها الشرقى

يمتد نصف الكرة الشرقى من خط الطول ٣٠ الغربى ويستمر وانت مشرق الى خط الطول ١٦٠ الشرقى وفيه من اليابس بمقدار مائى النصف الغربى منه سحو مرتين ونصف ، ولكن المياه فيه تقدر بنحو $\frac{3}{4}$ مائى النصف الغربى — واليابس فيه يشمل أوروبا وآسيا أو (أوراسيا) ، وافريقية التى هي بمثابة الامتداد الجنوبى الغربى لها وقد انفصلت عنها حديثاً ، جزائر الملايو وجزيرة استراليا وكلها بقايا الامتداد الجنوبى الشرقى لها — والماء فيه يشمل المحيط الهندى بمخدافيره و $\frac{1}{4}$ الاطلسى فى أقصى الغرب و $\frac{1}{4}$ الهادى فى أقصى الشرق ، وقسم من المحيطين القطبيين الشمالى والجنوبى

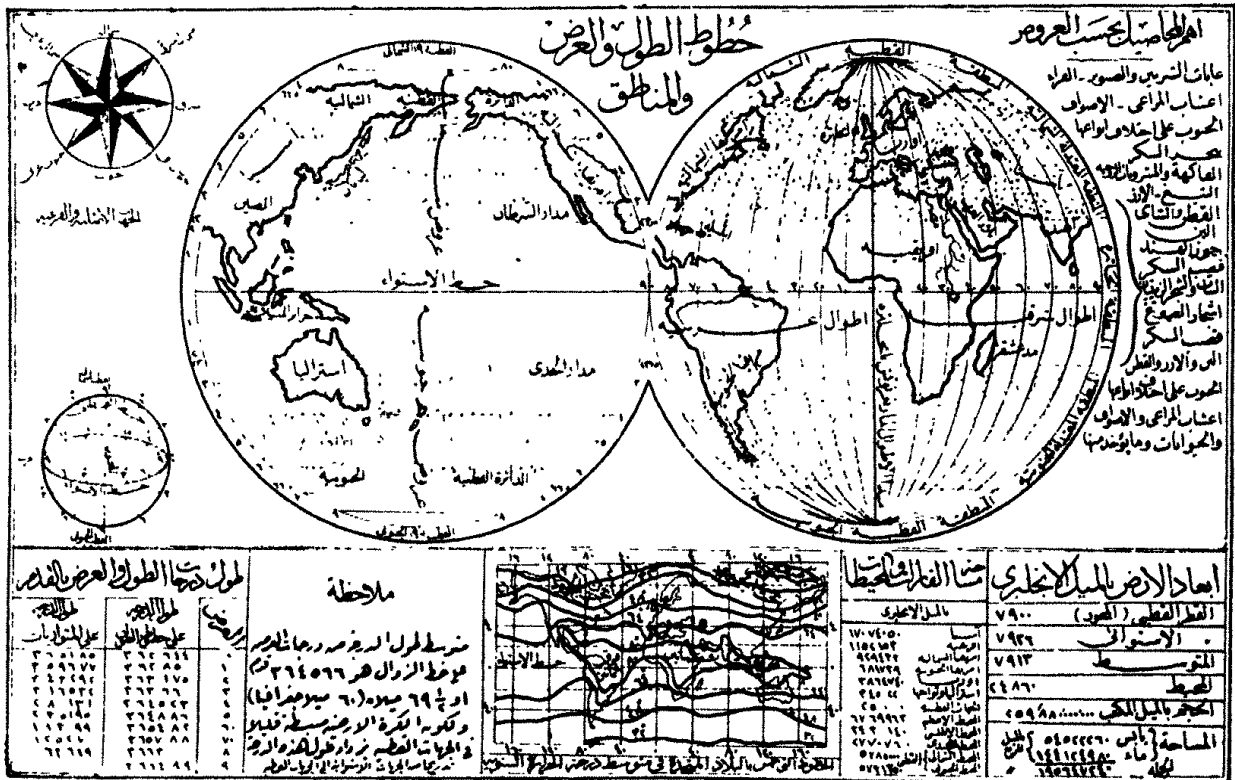
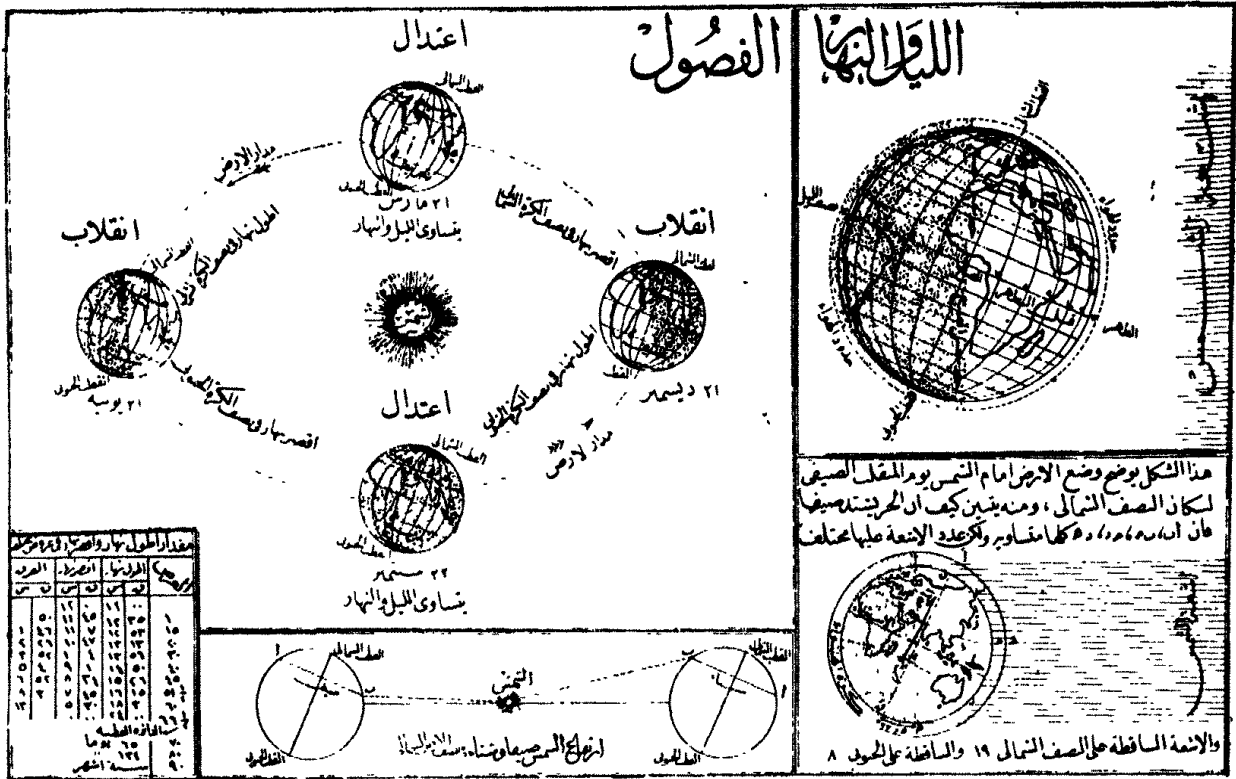
(٢) نصفها الغربى

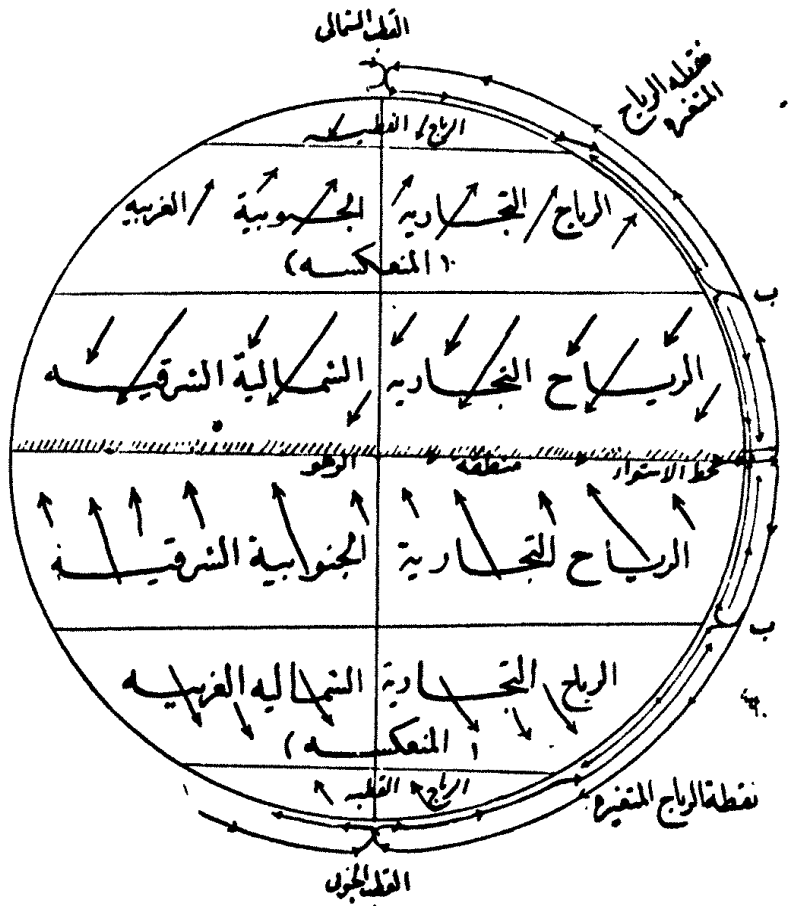
يمتد هذا النصف من خط الطول الغربى ٢٠ ويستمر وانت مغرب الى الطول الشرقى ١٦٠ ويشمل الأمريكتين وقسم من آسيا الشمالية الشرقية ، وفيه حصة أسداس الهادى و $\frac{3}{4}$ الاطلسى وقسم من المحيطين القطبيين الشمالى والجنوبى وفيه أيضاً نحو $\frac{1}{4}$ الاراضى اليابسة التى تقع فى حيز الدائرة القطبية الجنوبية . هذا — ويمكن تقسيم الكرة الارضية الى قسمين يكون فى أحدهما أكثر القارات وفى الثانى أكثر المحيطات ويسمى الاول النصف اليابس ويسمى الثانى بالنصف المائى



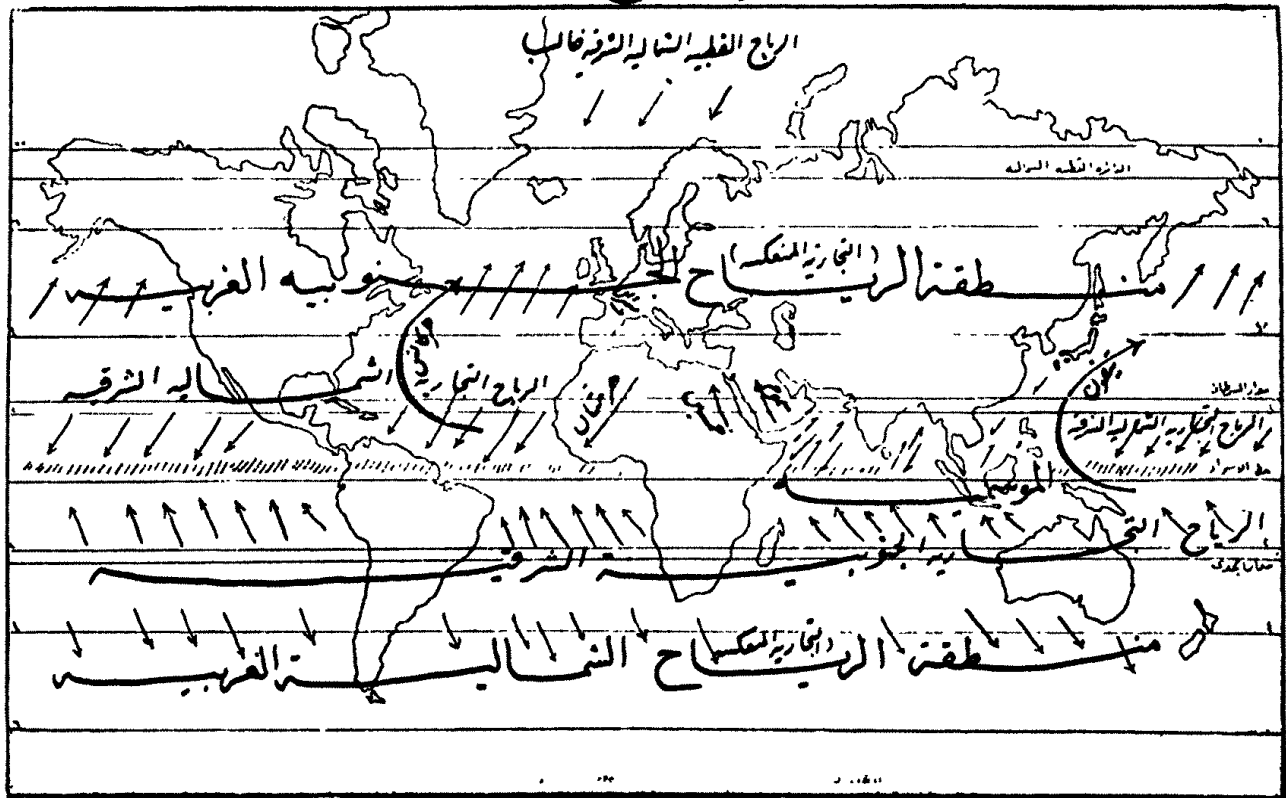
المقارنه بينهما

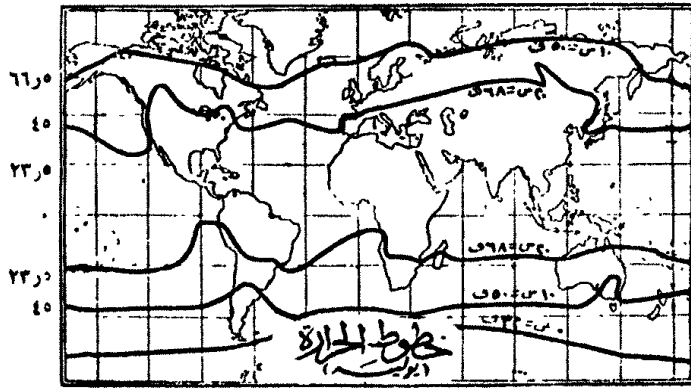
النصف الغربى	النصف الشرقى
(١) امتداده الاكبر من الشمال الى الجنوب	(١) امتداده الاكبر من الشرق الى الغرب
(٢) مثله	(٢) يضيق اليابس فيه رويداً رويداً حتى ينتهى جنوباً
(٣) مثله	(٣) يمر خط المرمى ٥٠ الشمال بأوسع بقاعه الارضية
(٤) به قارة انفصلت حديثاً بواسطة قناة بنما وهي أمريكا الجنوبية	(٤) به قارة انفصلت حديثاً بواسطة قناة السويس وهي افريقية
(٥) مثله	(٥) أشباه الجزائر العظمى فيه تمتد الى الجنوب
ويقتطع من المكسيك تمتد الى الشمال	وجتلند من دانيمركة تمتد الى الشمال
واللاسكا تمتد الى الغرب	وآسيا الصغرى تمتد الى الغرب
(٦) والسلاسل الجبلية العظمى تمتد من الشمال الى الجنوب	(٦) والسلاسل الجبلية العظمى تمتد من الشرق الى الغرب
(٧) وله انحدار طويل الى الشرق يكون سهولاً واسعة	(٧) وله انحدار طويل الى الشمال يكون سهولاً واسعة



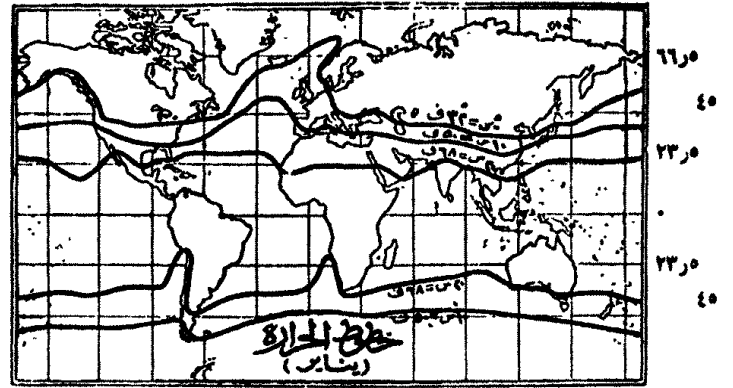


شكل عام لبيان حركات الهواء الجوي
خريطة الرياح

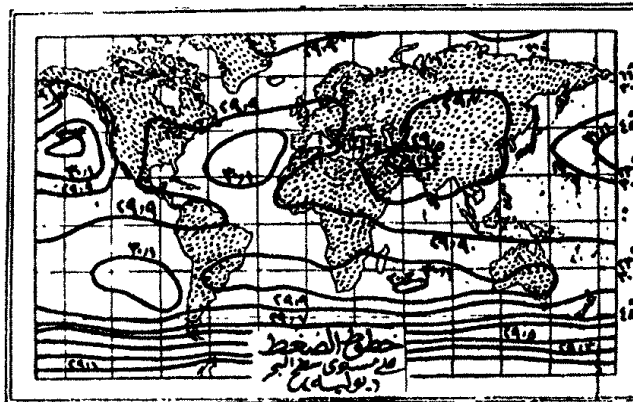




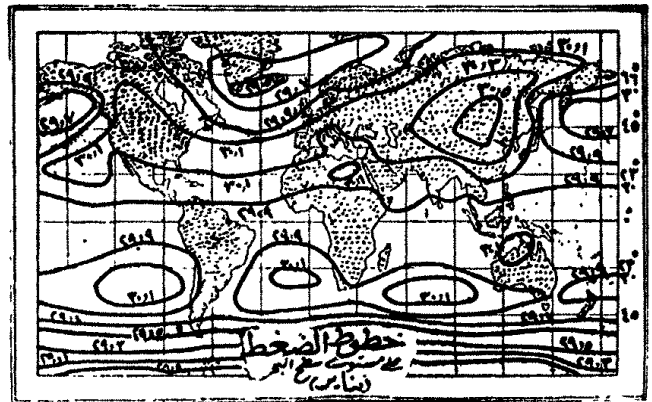
خطوط الحرارة في يولييه



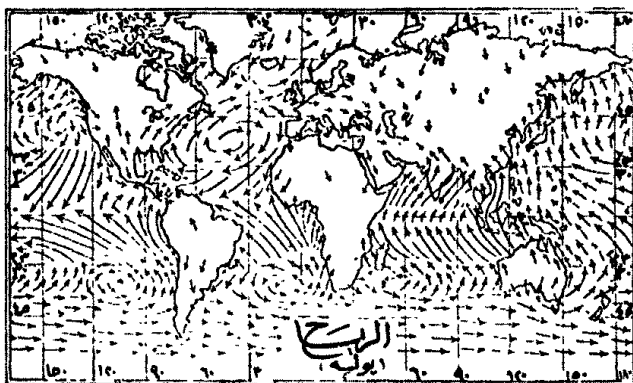
خطوط الحرارة في يناير



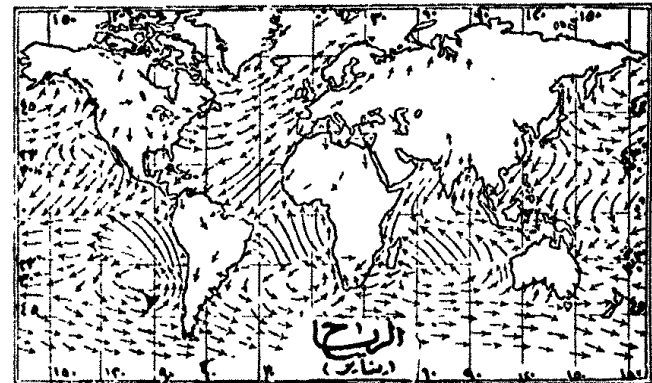
خطوط الضغط في يولييه



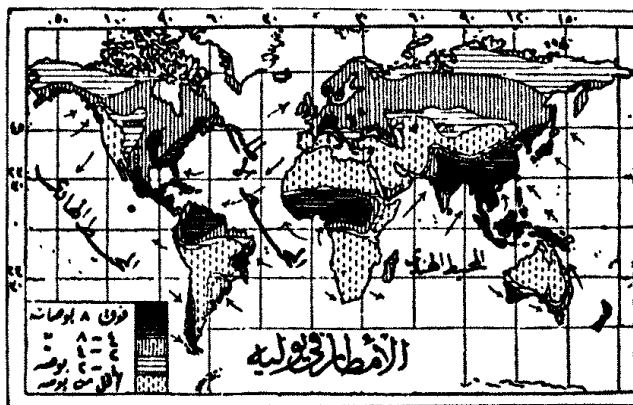
خطوط الضغط في يناير



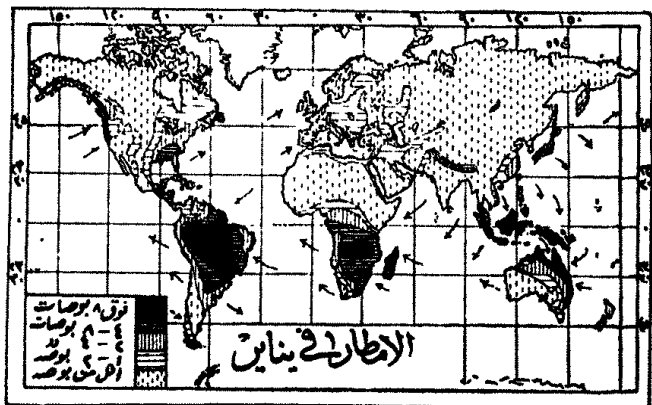
خطوط الضغط في يولييه



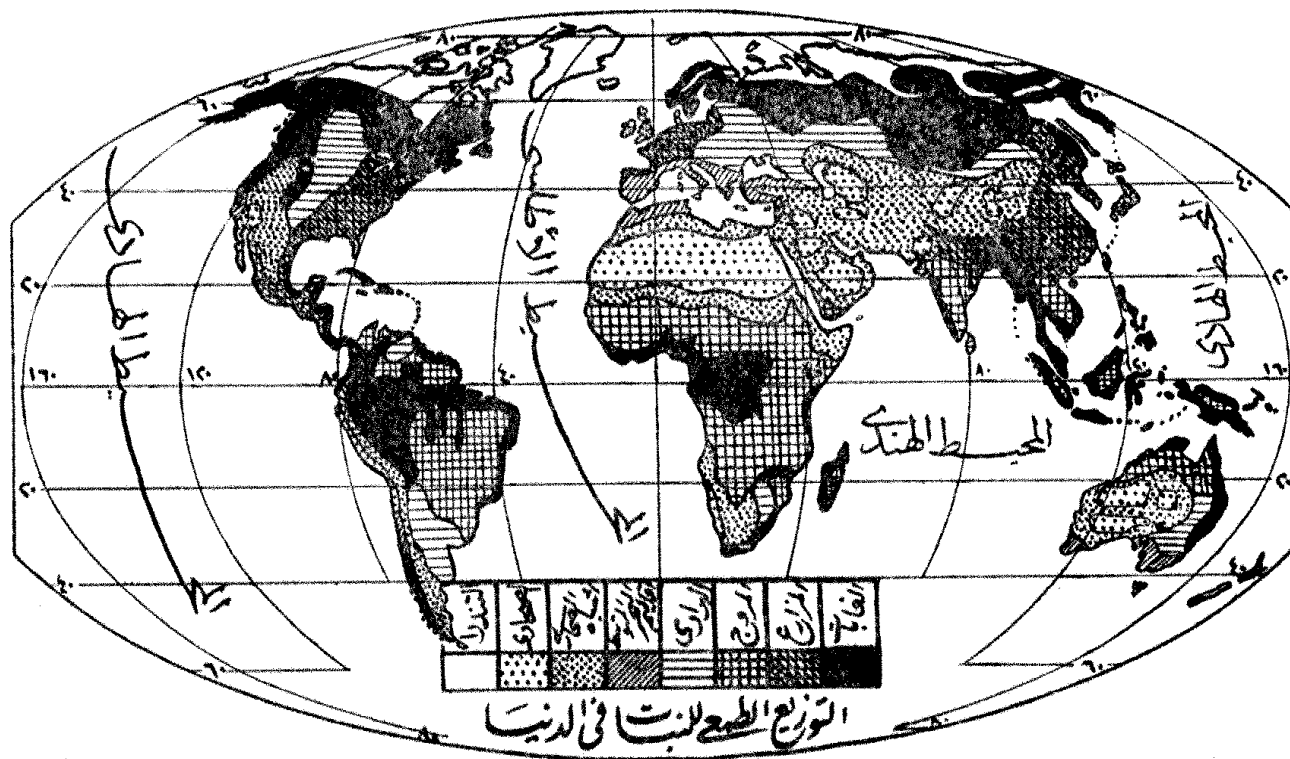
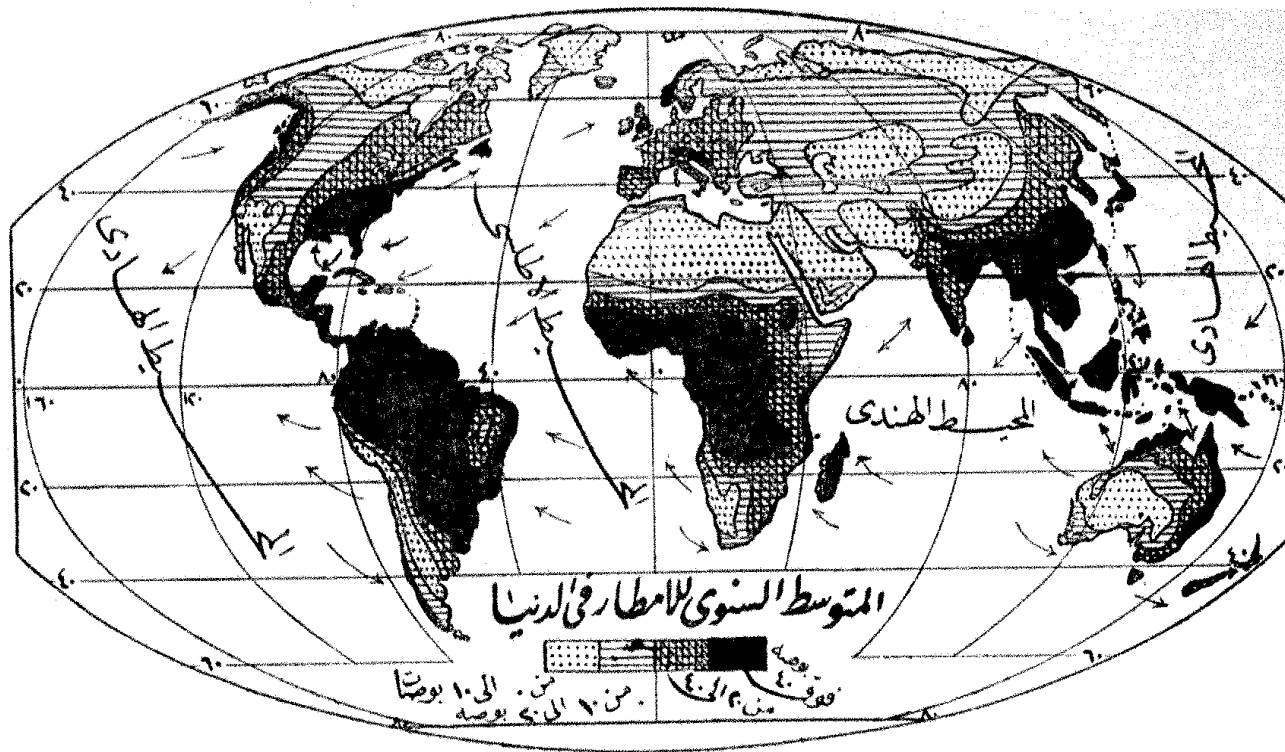
الرياح في يناير







الأمطار في يولييه



الأمطار في يناير



أهم النبط والشجر في بلاد الغائب الاسنوائية وما يليها الى المداين



الحسين

الملك

100

3

1250

522

1990

1944

(b) (5) DPP, (b) (7)(C)

في الثوبان في الثوب


۱۰۰



الكولا



نبات السكر



الفول السوداني



الفول السوداني



عصن قفه



جوز الطيب



الفلفل الأسود



القنبس الهندى (البجوت)



عصن قرنفل



الاروروط

الحقل النباتي والشجر في البقاع الدفينة من المعتدلين




الذرة




فواكه



النبات




القمح الشعير




فصل السكر



البن



الغابة



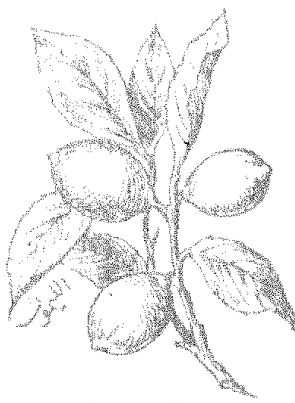
الفستق




الكاز



الزيتون




الليمون




البوط الأستداني




الزيت



البن السوي




نخلة



التبغ

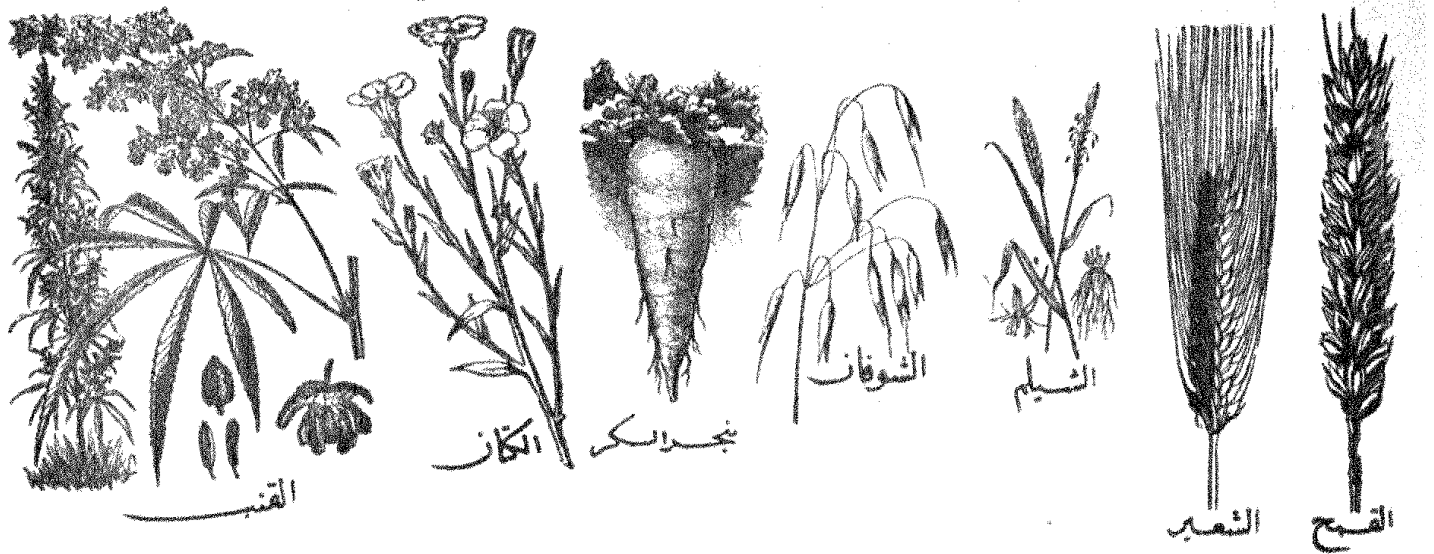


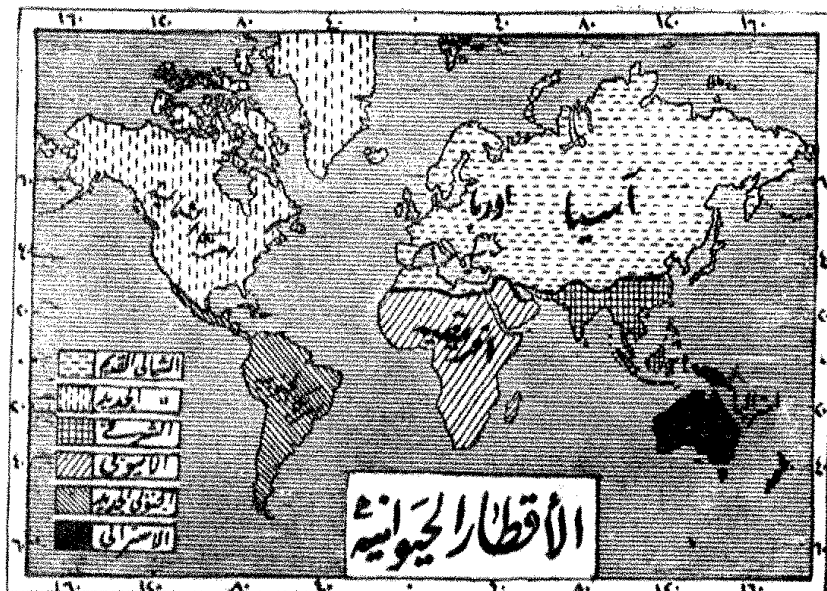
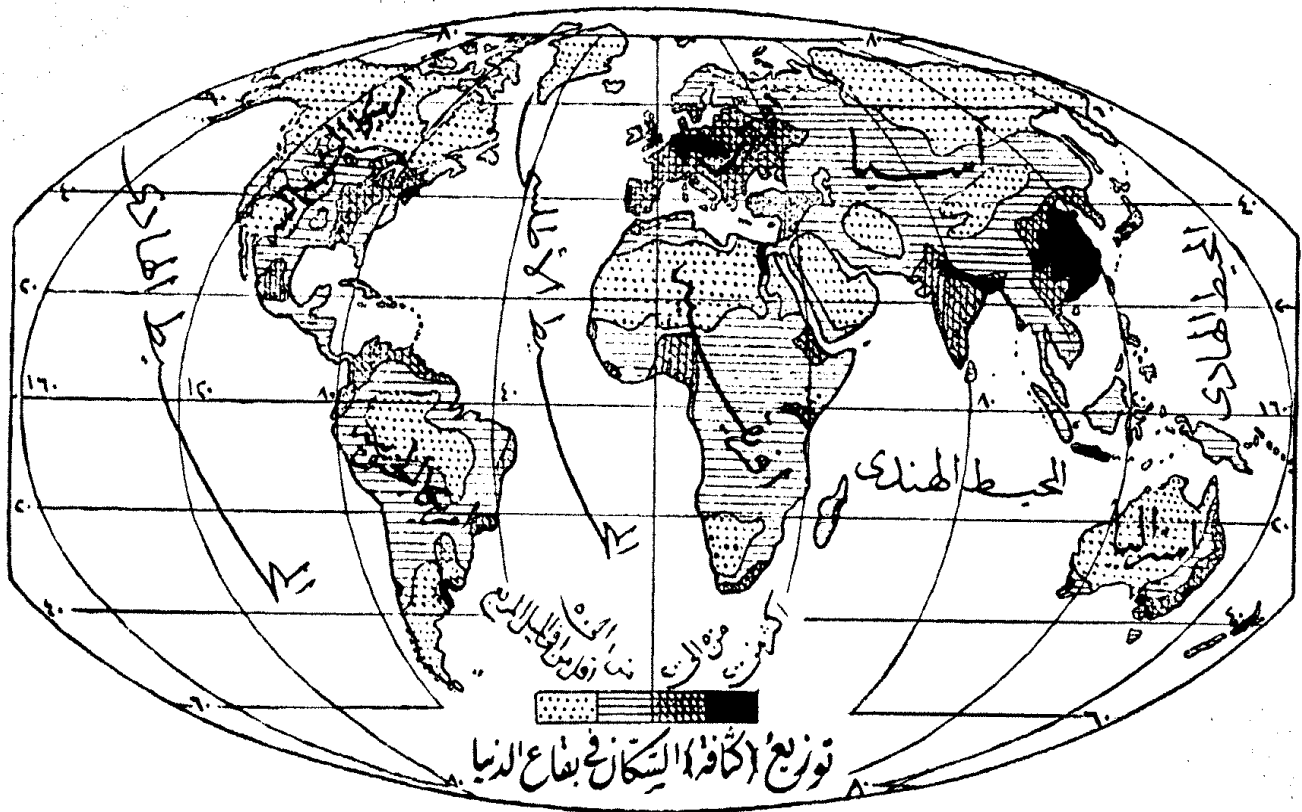
القنب

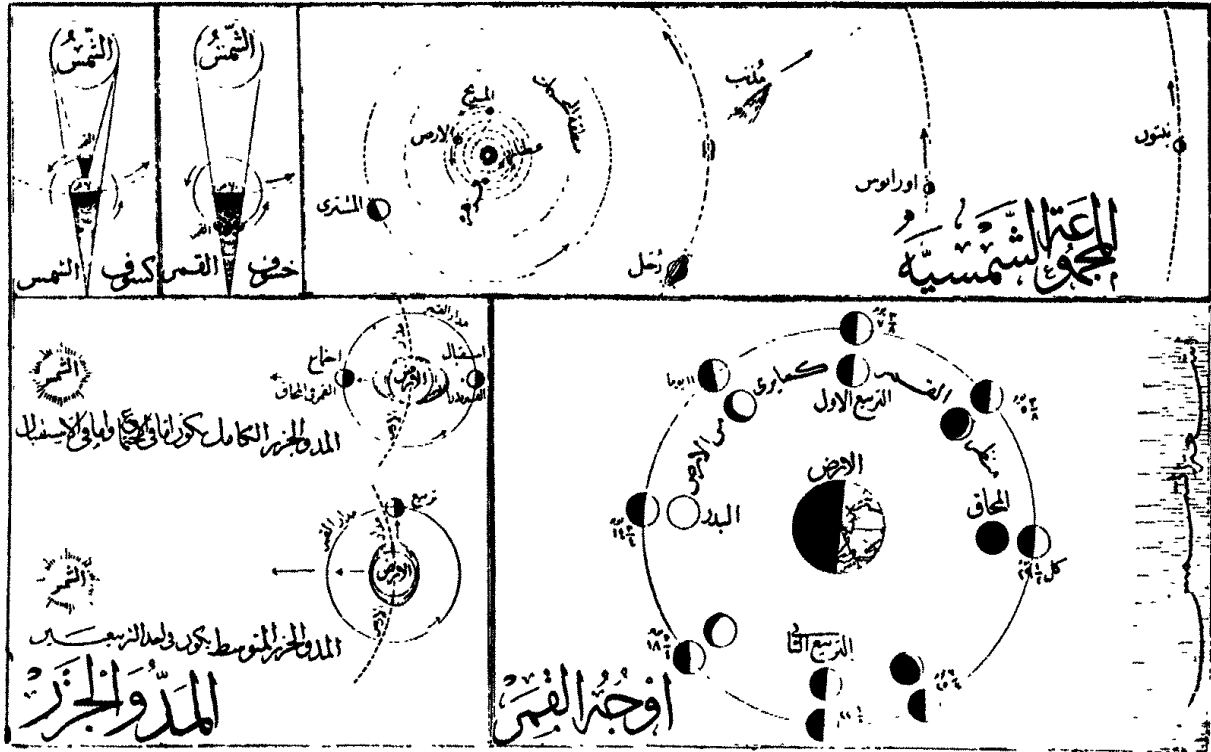


كناز بنو الهند

أهم النباتات الشجرية في المنطقة الباردة من المعتدلة والنباتات المائية

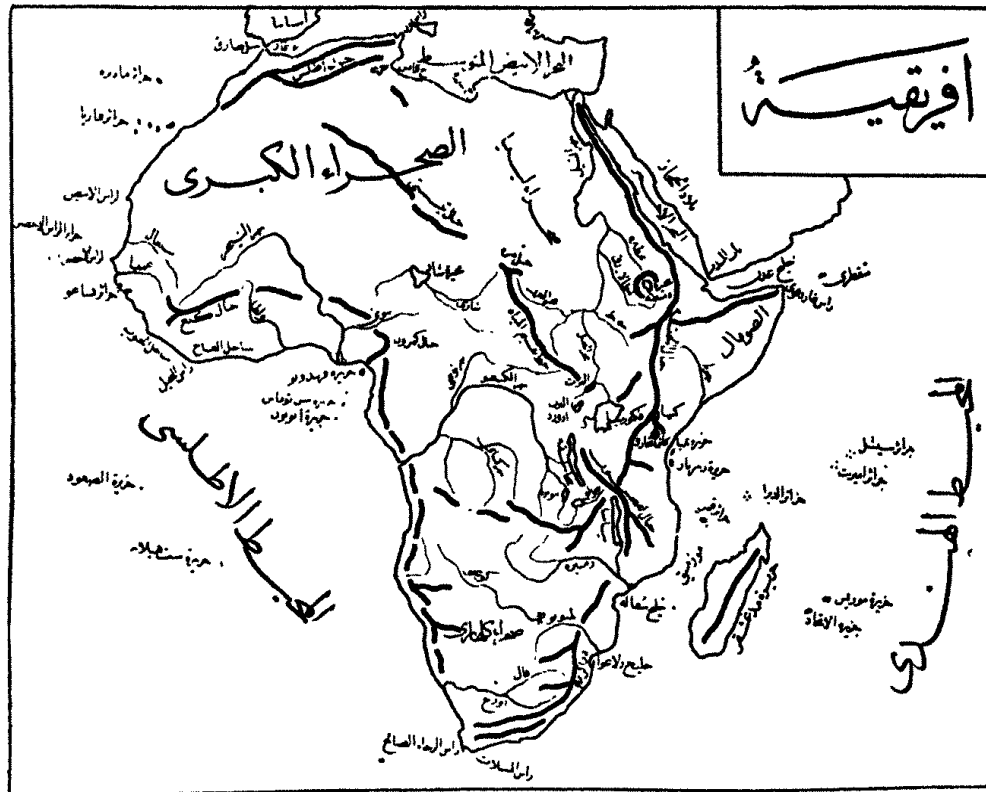




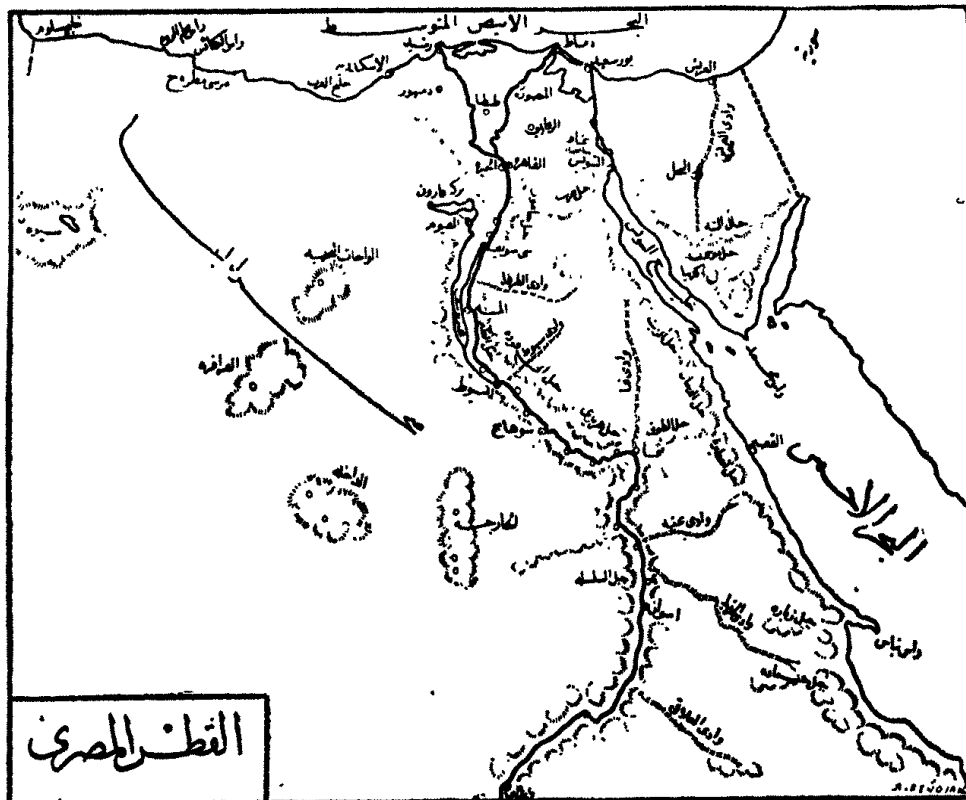


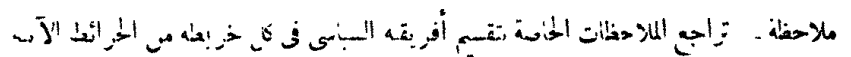
تيار الخليج (جلف استريم)

يخرج هذا التيار من مجاز فلوريدا ودرجة حرارته تزيد على درجة حرارة المحيط الأطلسي ٧ درجات — يبلغ طوله نحو ٣٠٠٠ ميل وعرضه نحو ١٢٠ ميل وسرعته خمسة أميال في الساعة أولاً ثم تنقص كلما زاد عرضه — وعند مجاز فلوريدا يكون عرضه ٥٠ ميلاً ودرجة حرارته ٨١ درجة وعند نيويورك يكون عرضه ١٢٠ ميلاً ودرجة حرارته ٦٠ درجة من درجة حرارة المياه حوله نحو ٢٥ إلى ٣٠ درجة، ومن فوائده توزيع الحرارة والرطوبة على الجهات التي يمر عليها وإلى نسبة الملح الدقيق الرطب الذي تتمتع به إنجلترا والبروك شتاء، فالتيار يوزع على عرض جرينلاند، وبعجته على عرض لبرادور والسكن لبرادور وجرينلاند شتاءً قارس جداً — وماء البحر حول هرفست دفي كياه نيويورك مع أن الأخيرة إلى الجنوب من الأولى بنحو ٢٠٠٠ ميل



- أفريقية — هي وحدها القارة التي يمر بها المداران ، ومن أجل هذا يناها مقدار عظيم جدا من أشعة الشمس الممودة
- (١) وتكون أشعة الشمس ممودة عند الزوال في بقعة من بقاعها هنا ، ويحصل ذلك في كثير من أماكنها مرتين في كل سنة
 - (٢) والرياح التجارية الشمالية الشرقية والجنوبية الشرقية تنجبه إلى خط الاستواء الذي لجأته في السنة فصلا مطر غرير حوالى الاعتدالين الربيعي والخريفي
 - (٣) والشمال الغربي والجنوب الغربي من القارة تخطرها الرياح الغربية (التجارية المعكسة) في المحيط الأطلسي حوالى الانقلاب الشتوي لسكن منها
 - (٤) وارتفاع الأطراف الشرقية للنجدة الكبير منها يقف في طريق الرياح الشرقية في البقاع الاستوائية من أن تسوق شيئا يمتد به من السحب أو المطر إلى قلب القارة
 - (٥) وعلى امتداد المدارين في أفريقية تجري الرياح التجارية ومن أجل ذلك توجد بقاع واسعة من الأراضي الحافة وهي الصحاري ، فلهذا ؟





نهر النيل

أشهر أنهار العالم — قامت في واديه بمصر أقدم مدينة على وجه الارض (١) يستمد الماء من الامطار التي تنزل على هضاب خط الاستواء، وهضاب الحبشة ، وفي الاول فصلا أمطار يكونان حوالى الـ ١٠٠٠ مم ، وفي الثاني من كل عام ، وفي الثانية فصل مطر واحد يكون حوالى الانقلاب الصيفي ، والاول تمد النيل طول السنة ، والثانية هي التي يحدث عنها الفيضان السنوي

(٢) ومنبع النيل الحقيقي هو بحيرة مكنوريا التي هي أكبر بحيرة في الدنيا القديم ، مساحتها ٦٨٩٠٠٠ كيلومتر مربع ، وارتفاعها عن مستوى سطح البحر المتوسط ١١٣٤ متر

وبعدها عدد وفير من البحار ، أطولها نهر كاهيرا ، الذي ينبع من نحو الدرجة الزاوية من العروض الجنوبية ، ويعتبره كثير من الجغرافيين المصدر الاول أو الحري الأعلى لـ النيل ، تبارى بحيرة مكنوريا من مص كاهيرا الى شلالات ربيون ، التي هي أوفق مكان لاقامة سد كند اسوان لرفع مستوى المياه في البحيرة

(٣) وإلى الشمال من غابش على بحر الجبل منطقة واسعة تشمل حوض بحر الجبل هنالك وبحرى الراف والمزال ، مملوءة بالأعشاب والنباتات المختلفة التي تنمو فاعشاش قطعها الزواجر من أصولها وتلقى بها في بحارى المياه فسدما في مواسم شتى خصوصاً جهات المطوف منها ولذلك تسمى هذه الاقاليم (بقال السدود) وقد توجهت العناية الى تطهير بحر الجبل منها فاصبح مفتوحاً للملاحة

وفي اليق متع قناة من مدينة بورالى مصب نهر سواط رجاه أن تصل المياه الاستوائية الى النيل الأبيض في زمن قصير ، وألا يضيع شيء منها في بقال السدود

(٤) ونهر سواط يكثر بفيضان النيل وبطيل نمده ، وذلك لأن منطقة الامطار التي تنقل مع الشمس تمر بحوض مرتين ، تكون الاولى قبل انتقالها الى بحود الحبشة الشمالية ، وتكون الثانية بعد عودتها من هذه الحدود

(٥) وعلى النيل الازرق ونهر عطبرة يتوقف فيضان النيل ، ومن القرنين الذين يتخلله ماؤهما نشأت البلاد المصرية

(٦) وبحرى النيل من الخرطوم الى اسوان فيه الجداول الستة ، وملاوة على أن النهر من أصلها يكون غير صالح للملاحة الا أيام الفيضان فانه لاتصعب فيه روادى بعد عطبرة

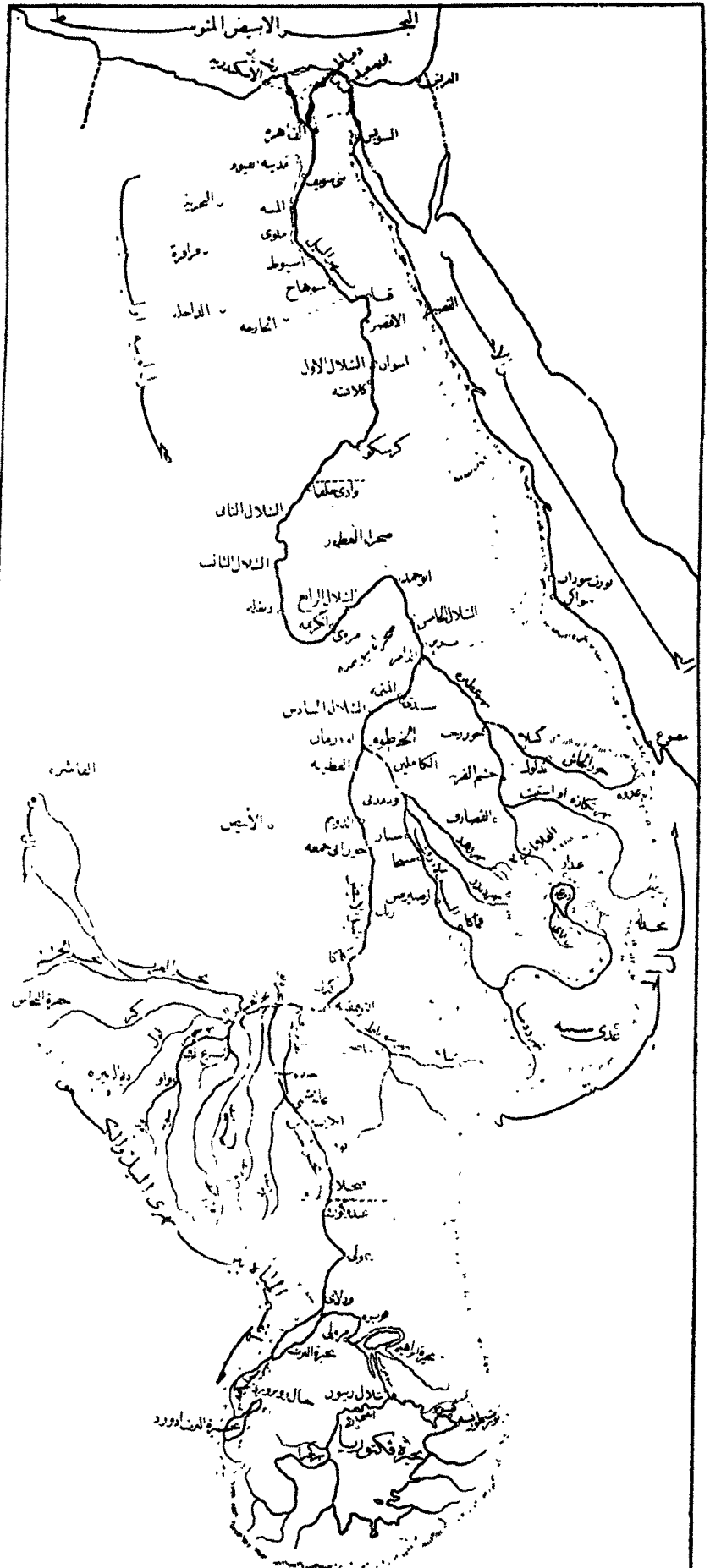
(٧) وقد أقيم على صخور الشلال الاول سد اسوان ، ووراءه حزان اسوان كما أقيمت عند اسنا وأسيوط قطار لمرس غب الذي من أجله أقيم سد اسوان

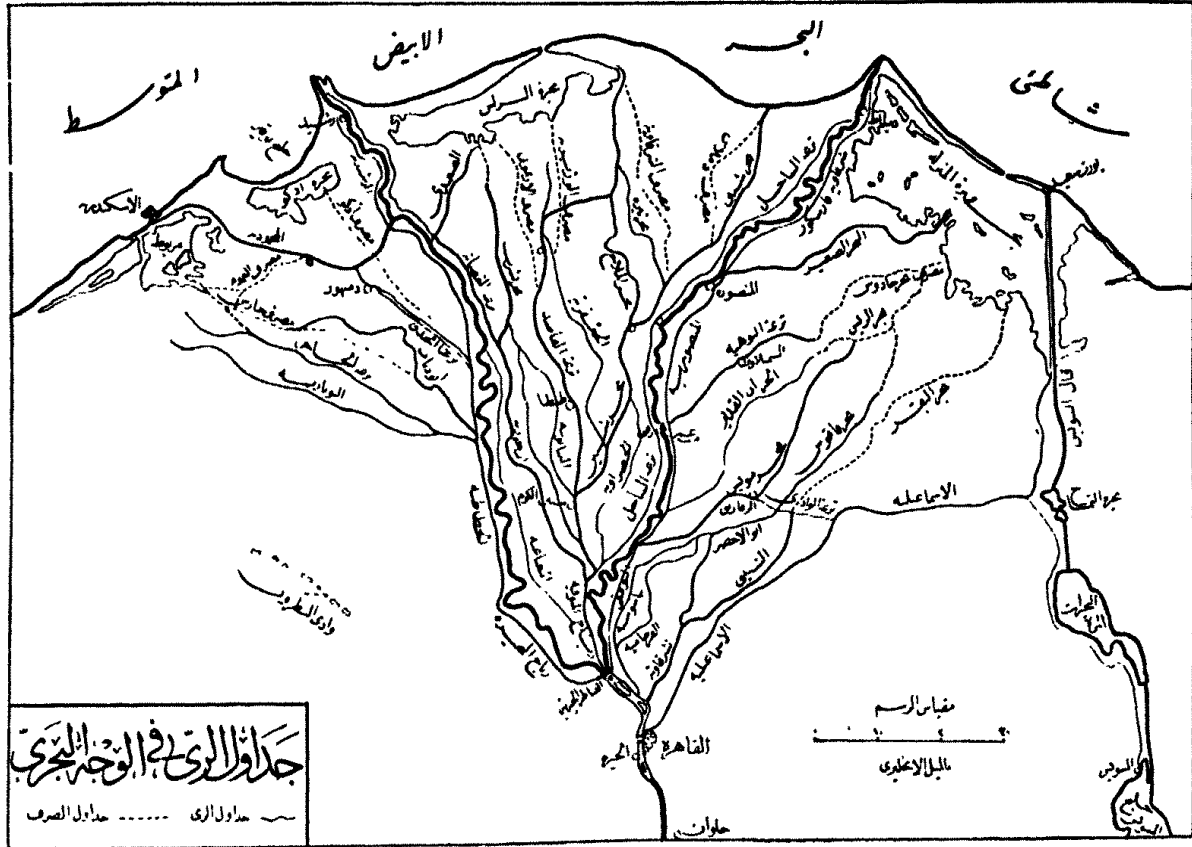
فسد اسوان المرس به ابحار الماء وهامه الانساع منه أيام شدة النيل ، وهذه القناطر ومثلها القناطر الخيرية وقناطر زفتى ، القرس مهاجها ، رفع مستوى الماء من ورائها حتى يمكن تصريفه في الجداول التي تجري بالماء لرى البقاع التي لاتتأهلها مياه النهر نسه إلا بالروافع المتنوعة

(٨) وقد أقيم على النيل الازرق عند ستار سد مكنوار لرى أراضي الجيزة ، وفتح خزانه في ١٥ يوليه سنة ١٩٢٥

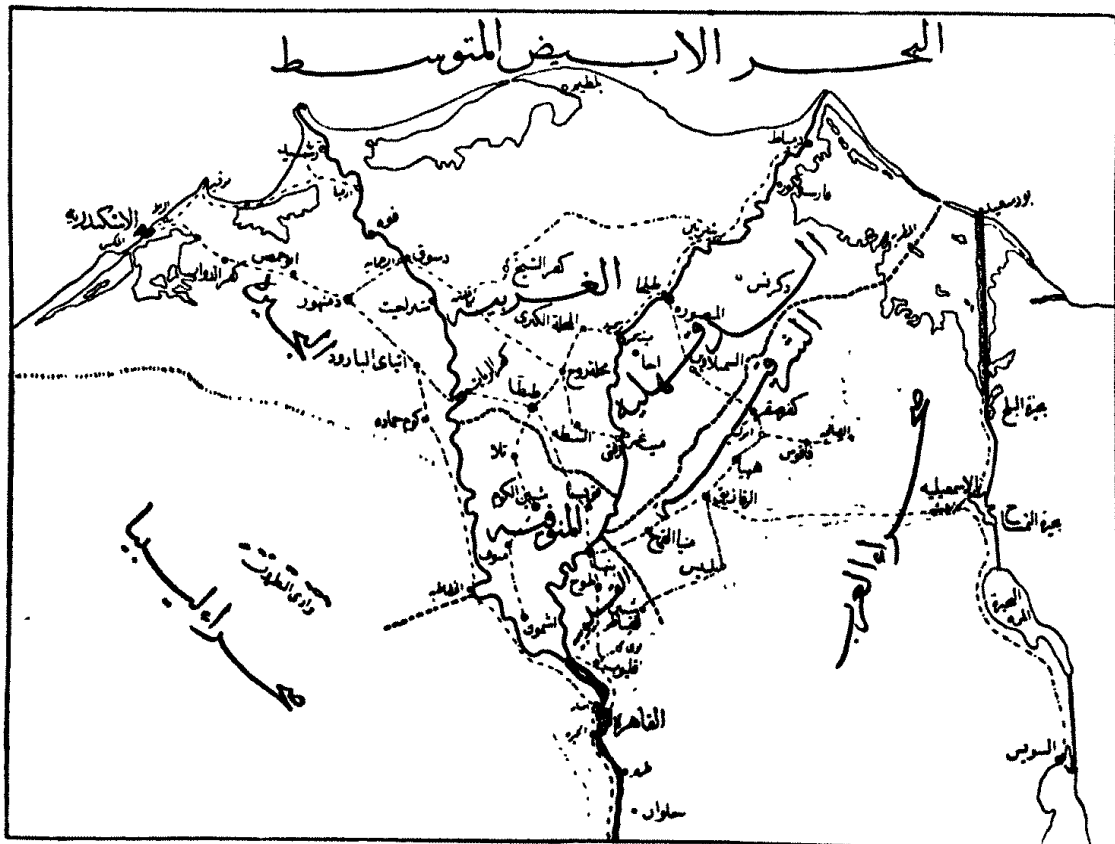
والعمل جارى لاقامة سد على النيل الأبيض جنوب الخرطوم وهو سد جبل الاولياء لادخار الماء بعد الفيضان وتصريفها الى مصر عند الحاجة اليها

وستقام قنطرة عند تجمع حادى لرى الحياض في مديرية جرجا وبخاصة في سنوات الفيض المنخفض

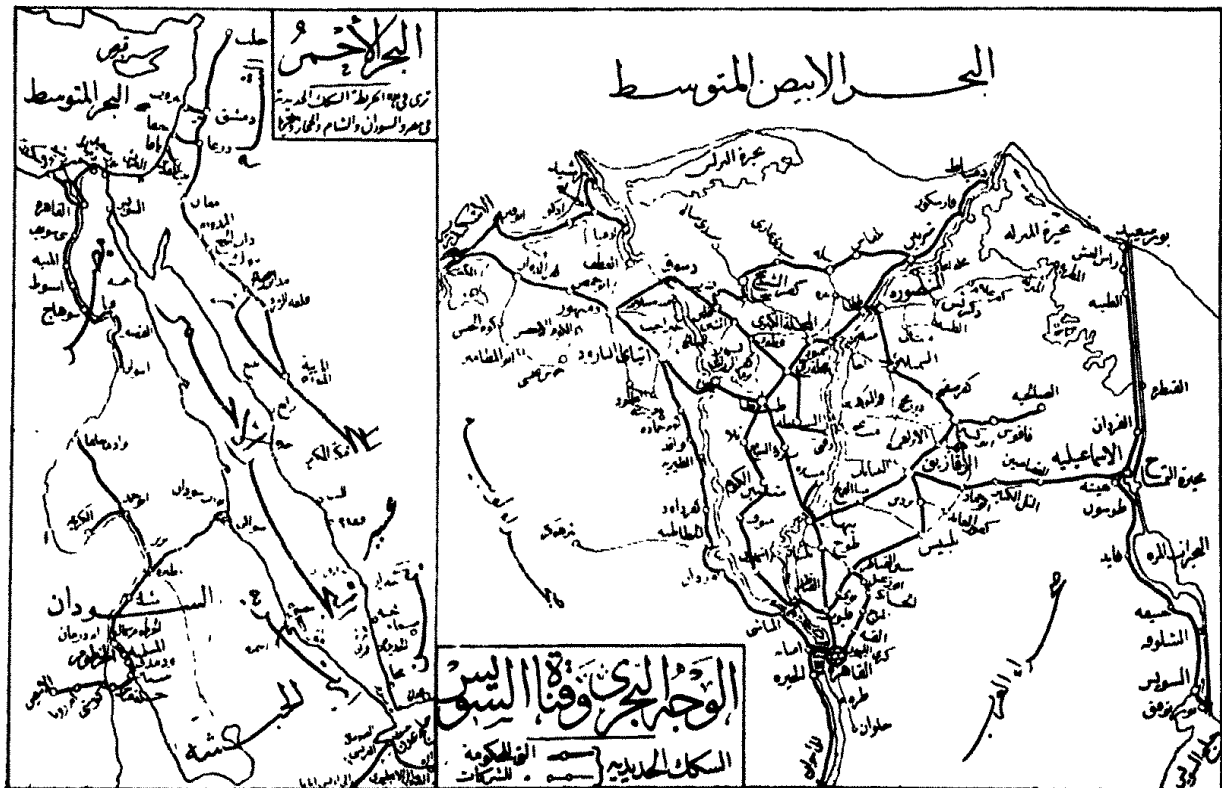
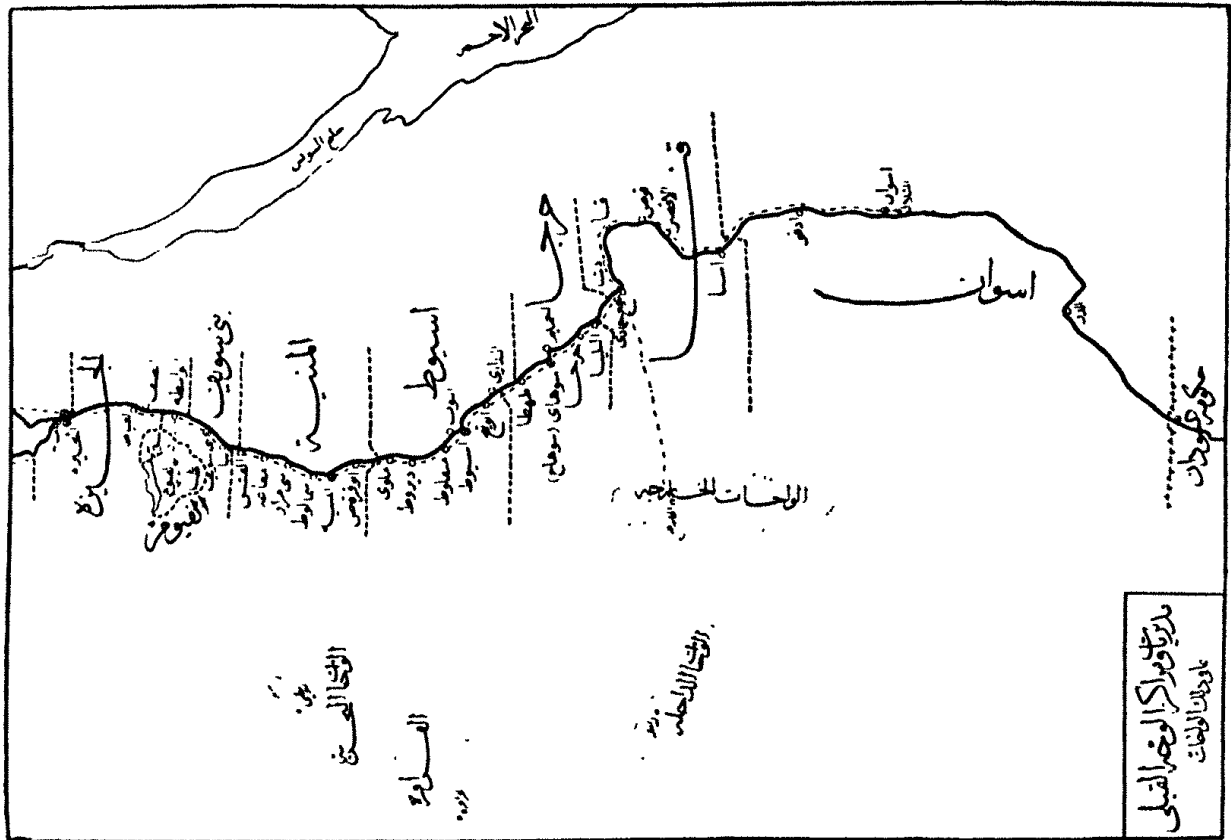




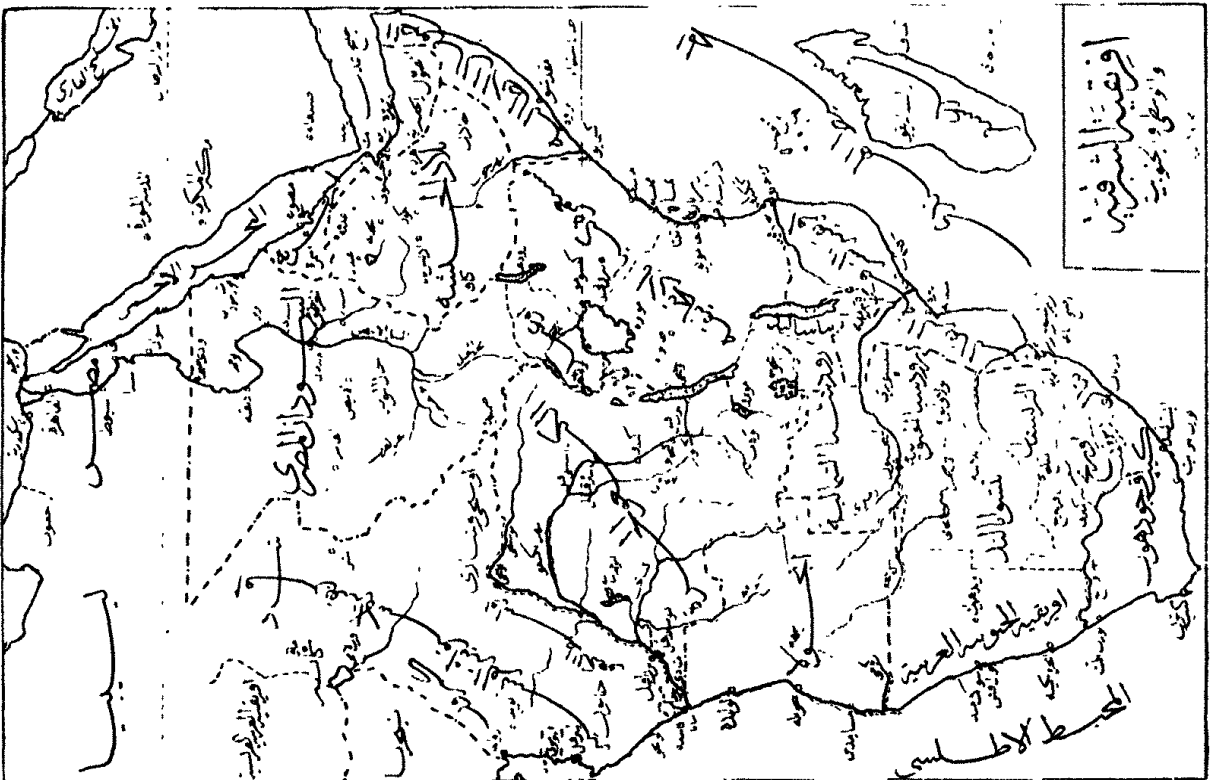
قد حفرت عند قناطر رفقي قناة (باسم البحر العباسي) تمتد الى بحر شمس لامداده بالمياه بواسطة ما تحدهه قناطر رفقي من رفع منسوب المياه في النيل

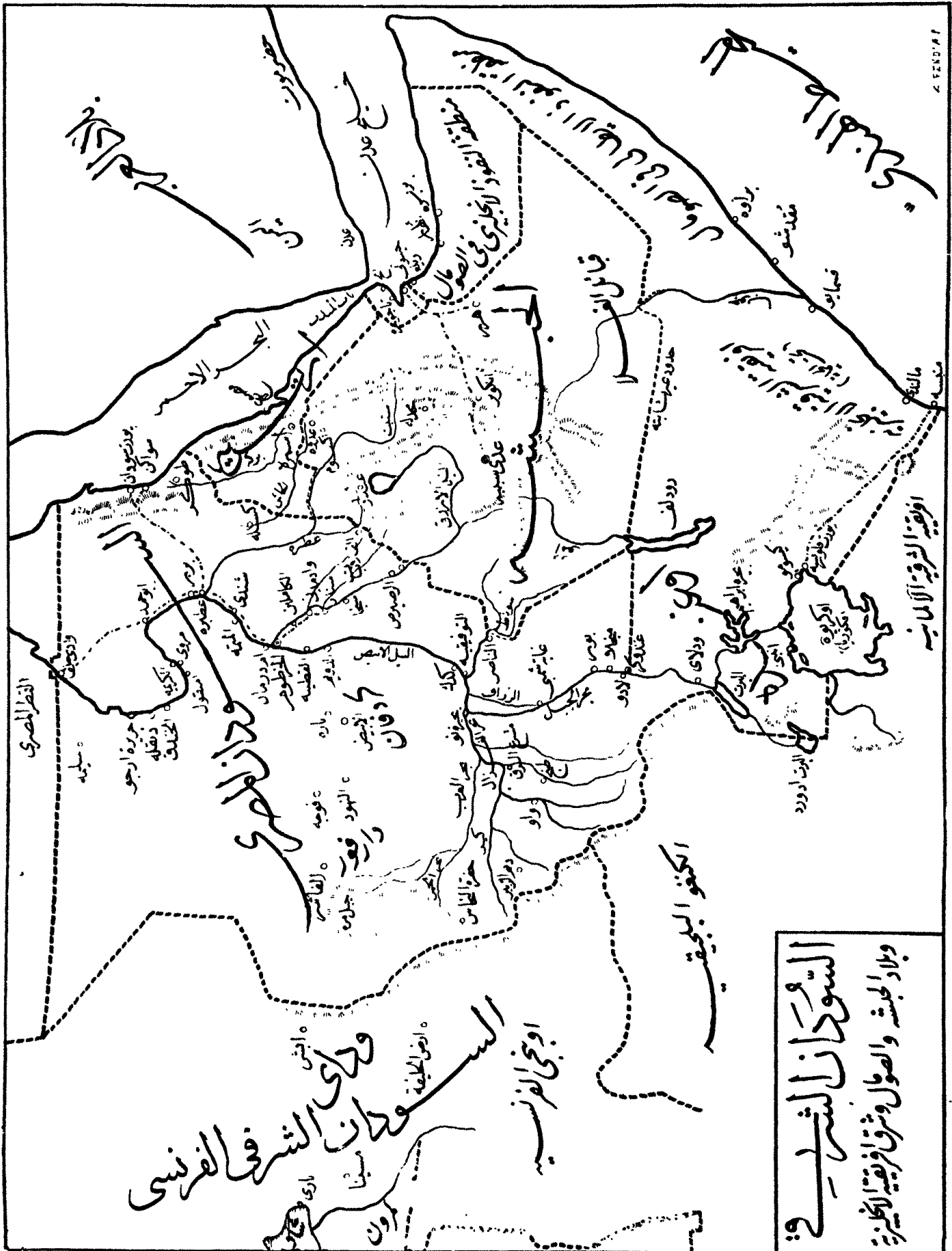


قد اعيد فتح السكة الحديدية من القناطر الخيرية الى اشمون — وفتحت سكة حديدية للحكومة بين رفقي والرقائق




قد مارت سكة حديد حلوان للحكومة المصرية — وفتحت سكة حديدته لشركة الدلتا من سال الحجر وفود ومن له وناظم



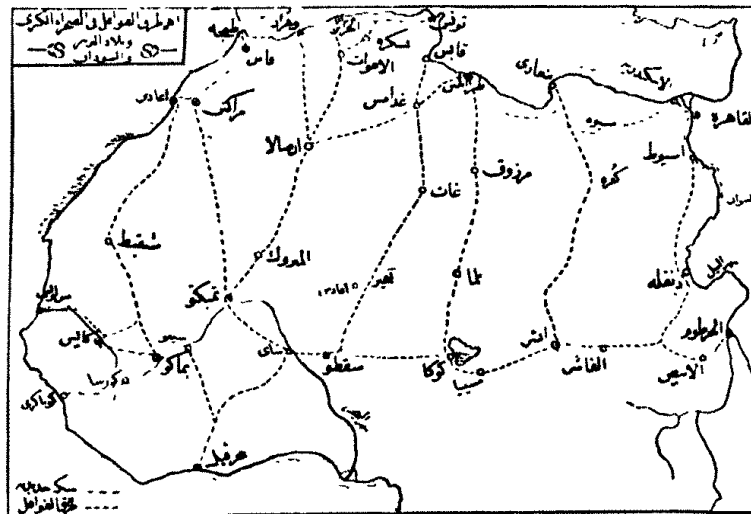


صلاصم أفريقيا الشرقية الانجليزية : مستعمرة كنيا - و افريقية الشرقية الالمانية : بلاد تاجلانتة، وسم قسمها الشمال الغربي الى الكندو الباهية، كما ترى في الصفحة السابقة - و تازارات انجيرة لا بطاليا من الاقليم الواقع على الضفة الغربية لهرجوبا

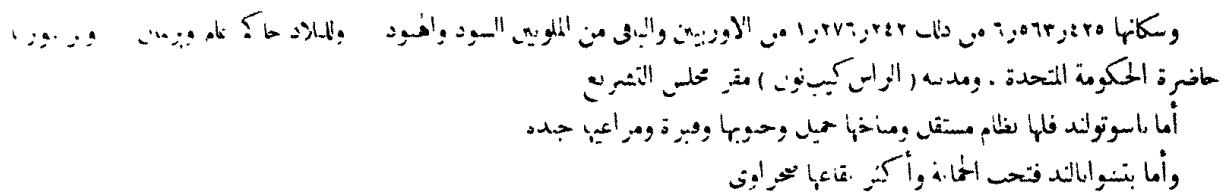


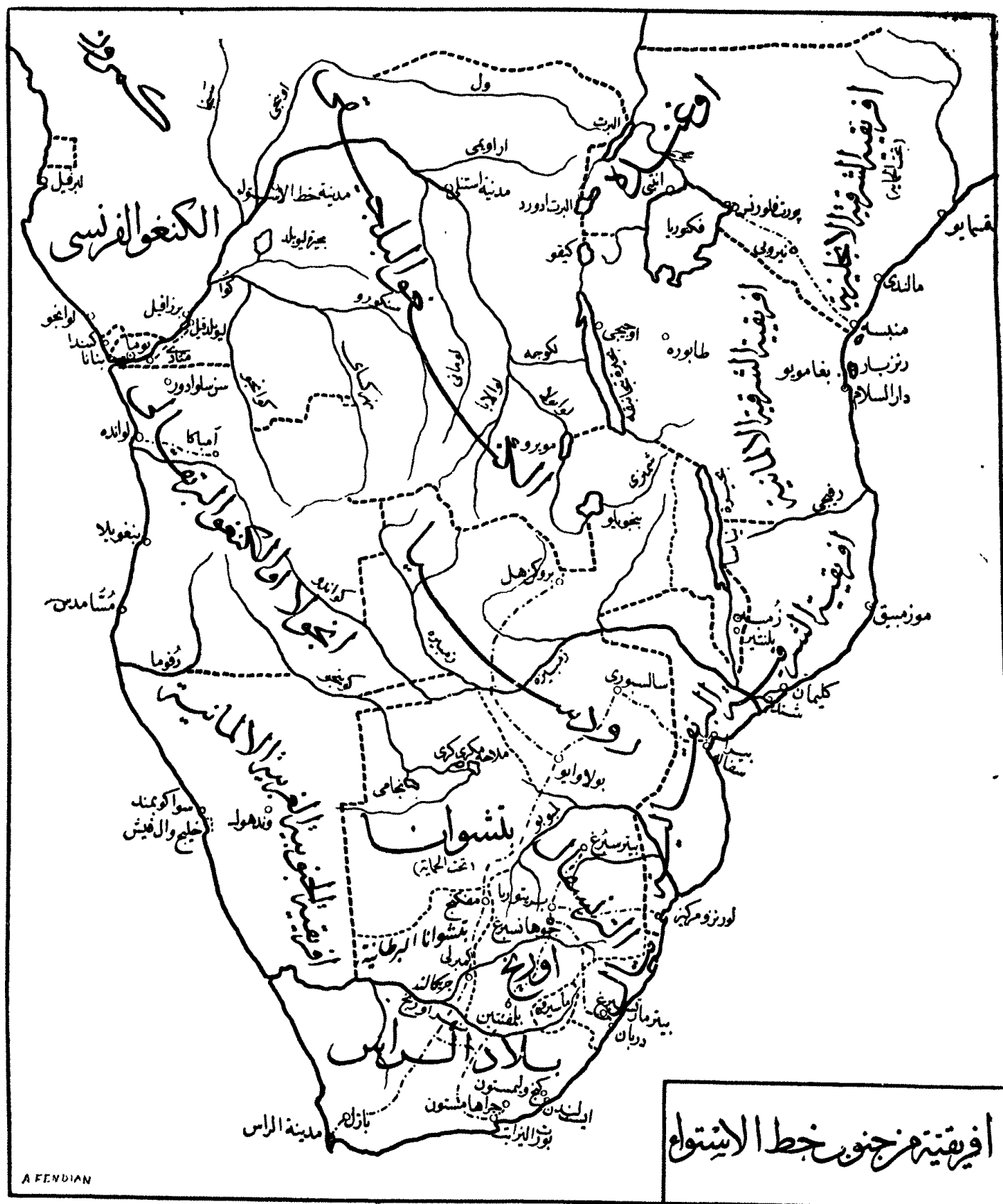


ملاحظة - قد اسول كل من تجاره وفسا على أملاك المايا في سواحل غله وبذلك صارت مسعرة كرون قسما من افرقه الاسوانه الفرنسيه . وبجولد ضم قسمها الشرقى الى داهوى الفرنسيه والفرقى الى اشنى وساحل الذهب الانجليزية
هذا وأهم صادرات هذه البقاى عامه - الصمغ وزيت النخيل والفول السودانى والصمغ المرز والبن والخلود

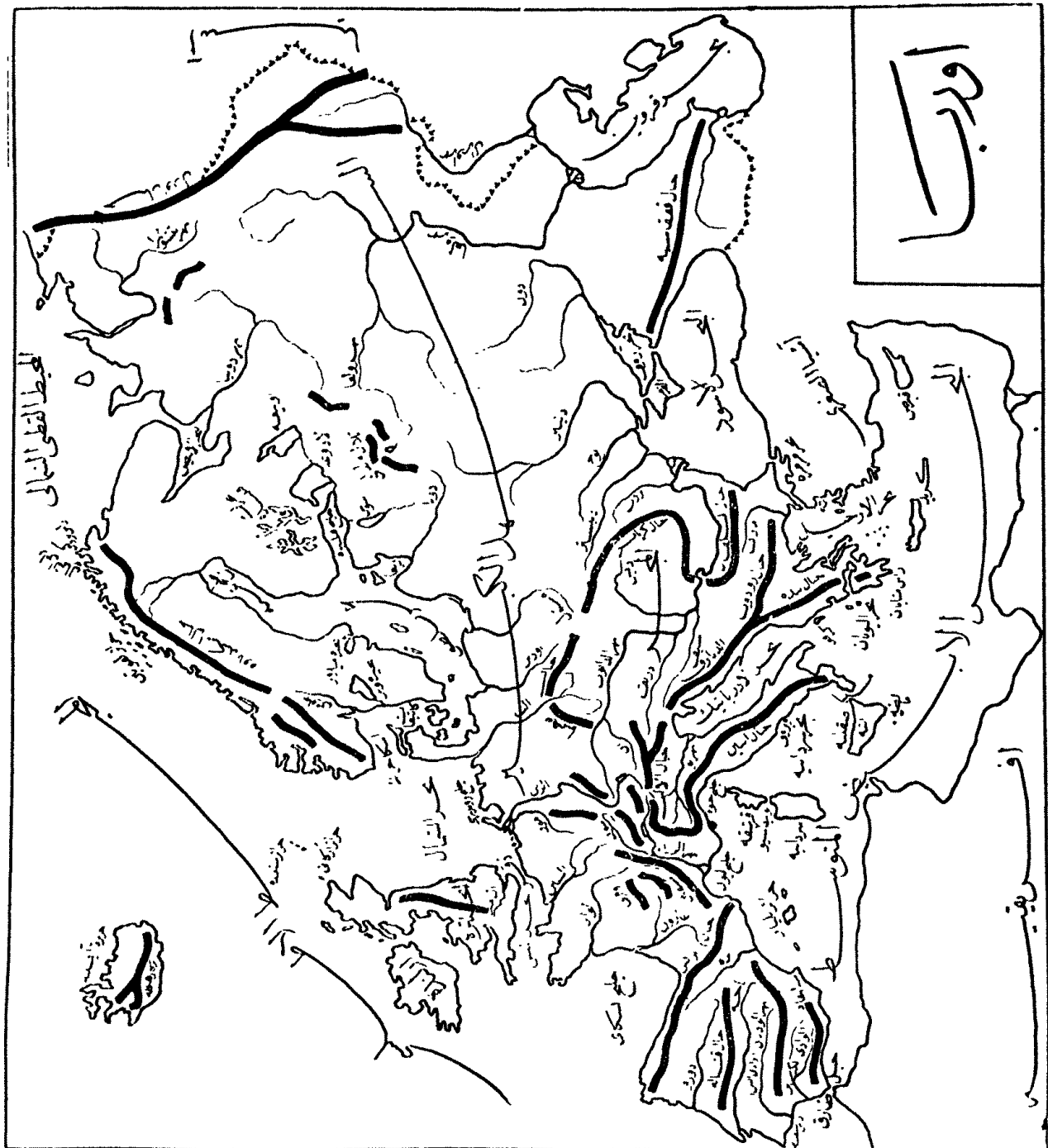


- (١) مساحة الصحراء الكبرى نحو مساحة أوروبا . وهى تمتد من البحر الاحمر الى المحيط الاطلسى . ومن حال اطلس الى مروح السودان . وسطها ، خلف . فارة تكون رمالا خشنة أو ناعمة ملونة بألوان مختلفة وتارة يكون مسخوراً عاريه ، من الاولى صحراء ليبيا من الشرق . والبقاى الحوية من جبال أطلس غربا
- (٢) ومناخها دفى الشتاء حار جداً فى بقية الفصول وأمطارها نادرة . لانها فى منطقة ضغط شديد تحرى منها الرياح الى القاع المحاورة لها . وهى اعد الى الجنوب من ان مجرى اليها الرياح التجارية المنعكسة . وباناتها غالباً اما من دوات الخذور الطويلة كنخيل التمر . واما من التى تدخر الماء فى أوراقها كالتون ، وكلاهافى واحتافق
- (٣) والتجارة فيها تنقل بواسطة القوافل . وهى تتألف من جماعات الابل التى يمتاف عددها وعدد من يسوقها ويقودها . وأكثر ما تخمله هذه القوافل . العاج وريش النعام والحبوب الزيتية والجلود والذهب من غلات السودان الى البحر المتوسط . تستبدل بالمنسوجات والمعادن والبضائع المعديبه والساي والسكر والتع والاسلحة النارية كما تخمّل هذه القوافل الملح من شمالى الصحراء الى الجنوب . والتمر الى جهات الشمال





ملاحظة — قد صارت أفريقية الشرقية الإنجليزية مستعمرة النجارية وسميت كنيا — وأفريقية الشرقية الألمانية تحت الانداب البريطانى وسميت بلاد تنجانيقا — وأفريقية الغربية الألمانية تابعة لأفريقية المتحدة وهى بلاد الراس والترنسفال وأورنج وتنال — راجع الصفحة الآتية والسابقه



أوروبا — أصغر قارات الأرض بعد استراليا — ولكنها أكثرها سكانا ، وهي أم لمدينة الحاضرة ، وأكبر قارات الأرض حارة وصناعة وأكثرها عداوم مآرف وبس ذلك به الى العوامل الآتية (١) ان أكثر اقاليمها في المنطقة المعتدلة الشمالية — وليس في الحارة منها شيء ، ولا في القطبية الاثني قليل ، فلهذا كان مناخها معتدلا موافقا (٢) واشباه جاراتها طويلة ، و فلجانها تقع فيها كثيرا ، فهي من أجل ذلك طويلة الشواطئ ، كثيرة المآرف الحدة التي تساعد على رفق الملاحة والتجارة (٣) جميع جهات أوروبا يسهل ارتشاط بعضها ببعض (٤) والرياح التي تخرى إليها من المحيط الاطلسي باستمرار تساعد على تحميم مناخها وتطرها دائما (٥) والأرض فيها خصبة ، والمعادن النافعة وفيرة ، وتصل قارات الأرض عامة بكثرة بمدنها العظيمة « ا » في الغرب ترتبط هذه المدن بالسكك الحديدية « ب » وفي الشرق ترتبط بالانهار وجدولها وأوروبا قارة البحار الداخلة

(١) فيها بحر الشمال وبحر بلطيق والبحر الابيض الروسي ، شمالا ، والاول يعرف بالمحيط الاطلسي ، وفيه حوض يد السلك المعروف باسم (دجربك) ، والثاني ويسمى عند الالمان بالبحر الشرقي ويتصل مع بحر الشمال بجزارات دائمة ، واثالث كخليج من المحيط القطبي ، ولذلك يتحدد ماؤه في قسم كبير من السنة .

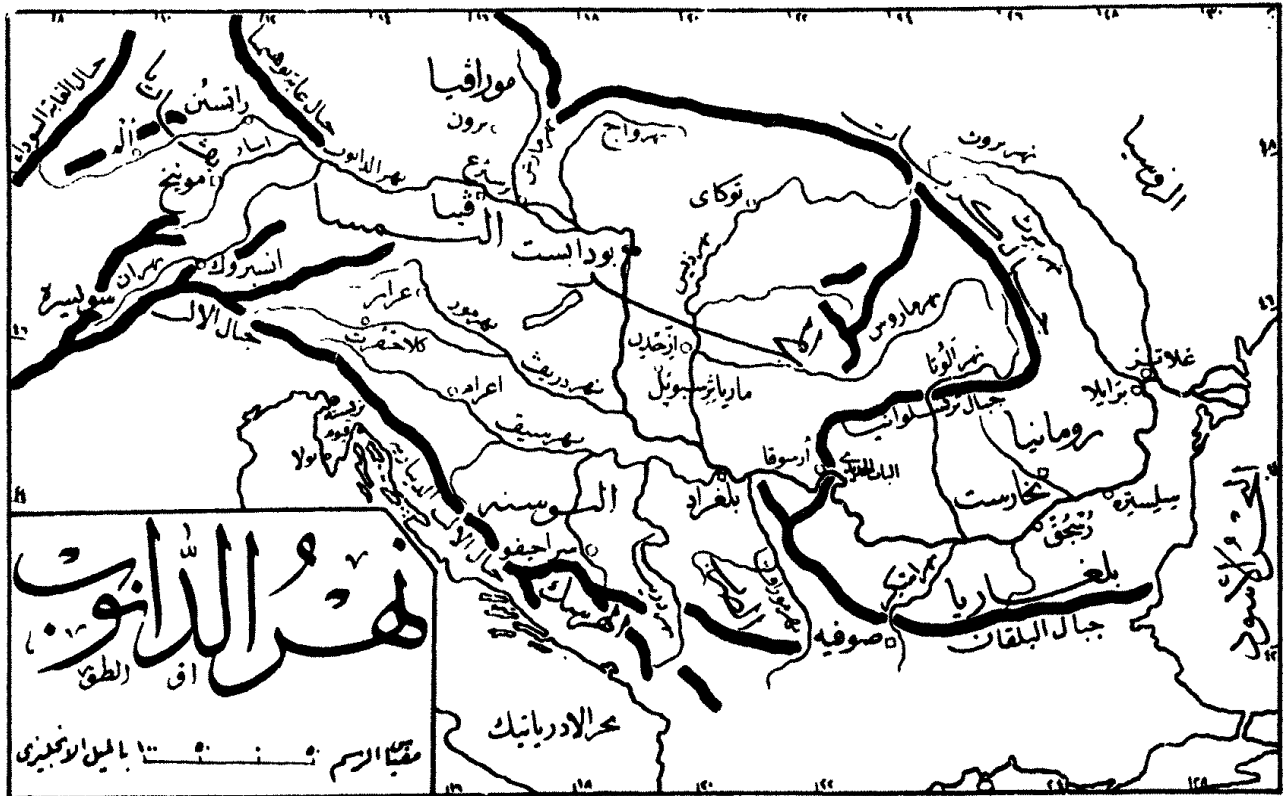
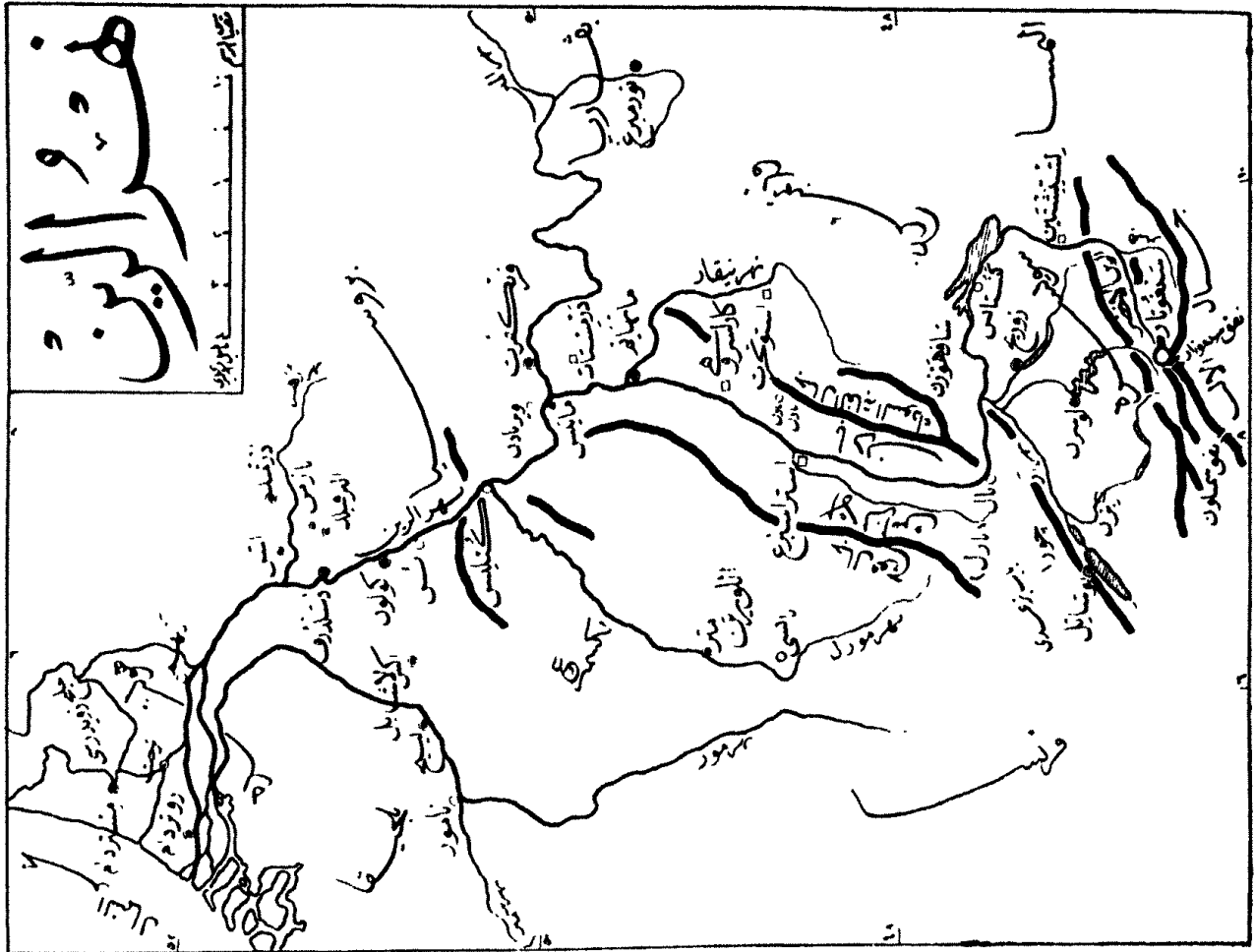
(٢) وفيها جنوبا : البحر المتوسط والبحر الاحود وبحر قزوين ، فالاول مهد الدان البشري ، وأكبر واشهر بحر داخلي في الدنيا ، ويخرج منه أربع شعبل منها بحر مرمري و البحر الادرياتيک والثلاثي (مردانيا) ، واليونان ، والارخبيل ويسمى ايجيه ، والثاني يعرف بال ٣ / ١ المياه العذبة في أوروبا . وهو كثير الرواه والصباب . ومنه شعبة تسمى بحر آزوف . وبحر مرمري الى الغرب من البحر الاسود . وبينهما البسفور الذي عليه مدينة الاسطانة ، والثالث في قمص مستمر وهو حوض ضاح شمالا يمتد جنوبا ، تحيط به من الشمال القمم المبدسة . ومن الجنوب الجبال العالية



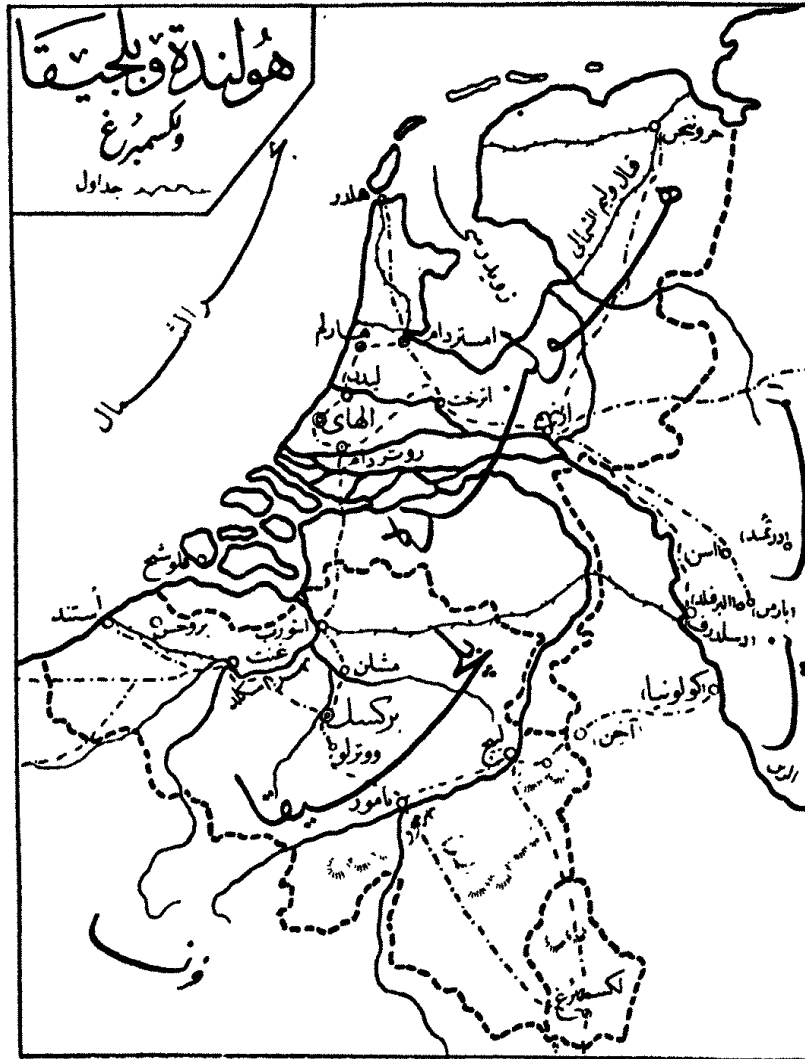
تراجع قارة أوروبا الحديثة في الصفحة الآتية لمعرفة الأقسام السياسية ثم خرائط أوروبا التي تجيء بعد ذلك



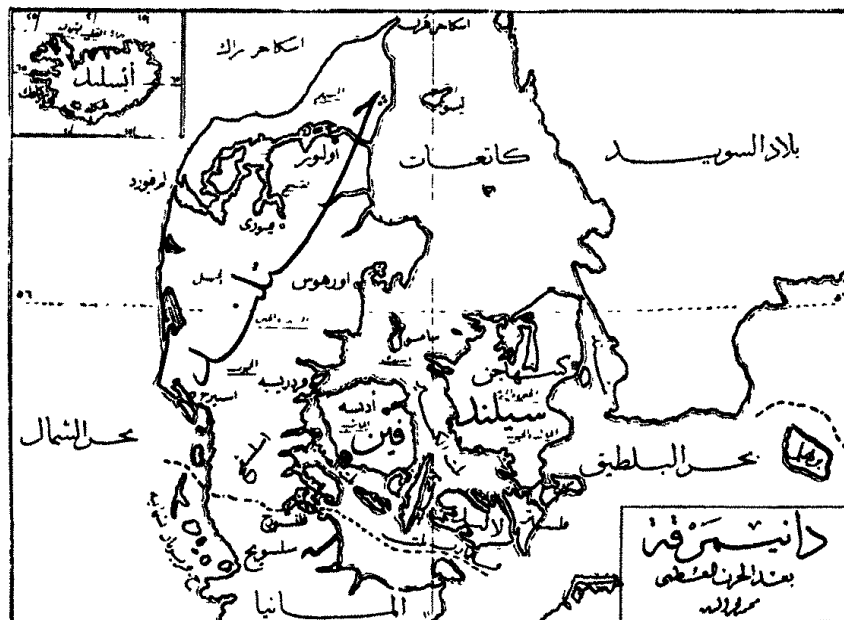
تراجع الحدود السياسية في الخرائط الآتية بعد

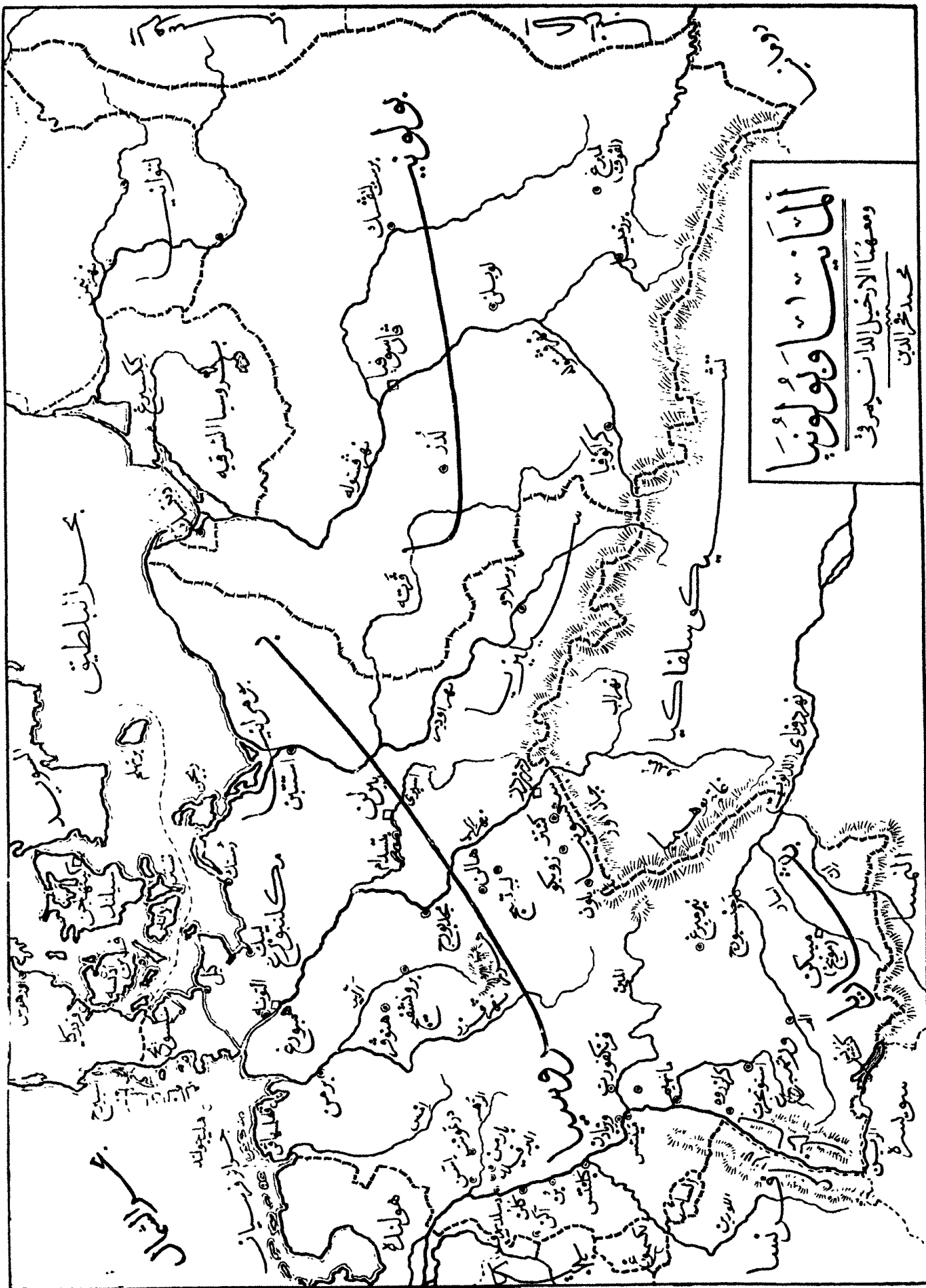


هذان النهران أهم الطرق المائية في أوروبا وطول نهر الدانوب ١٧٤٠ ميلا وطول نهر الرين ٧٦٠ ميلا



ملاحظة — قد انضم قسم صغير من المانيا شمالى لكسمبرغ الى بلجيكا
(راجع خريطة المانيا وبولونيا)

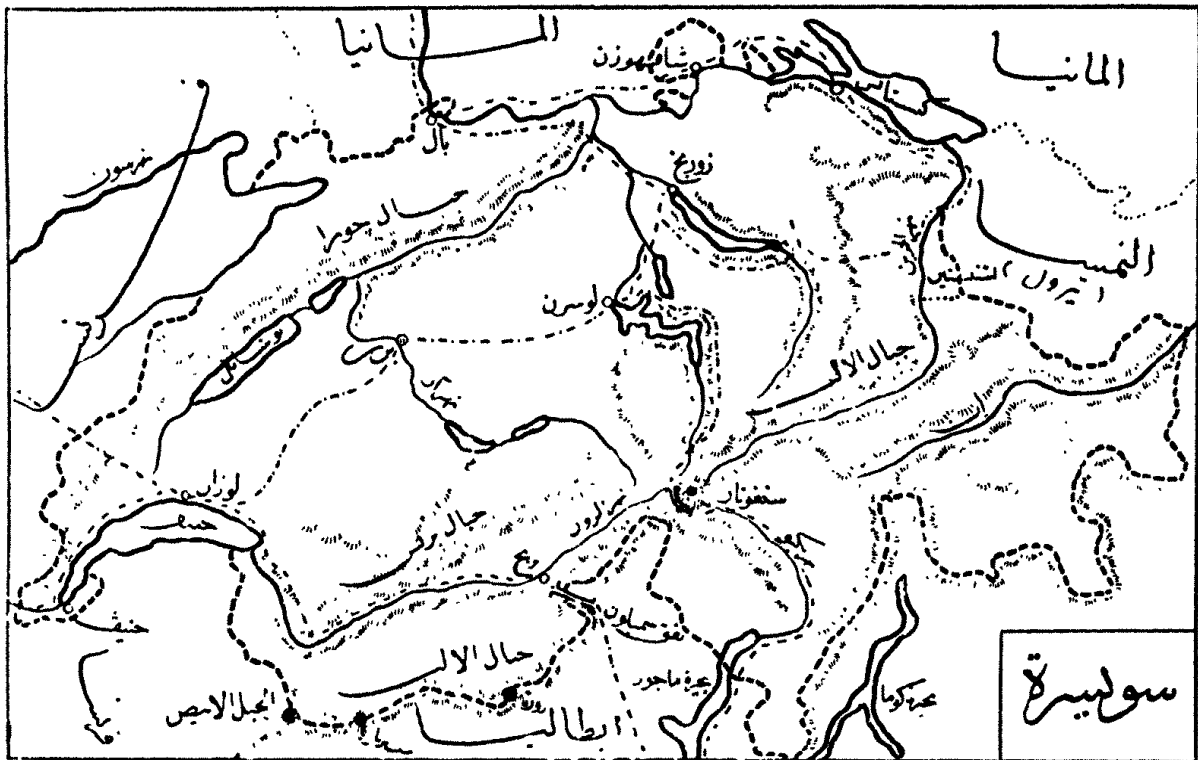




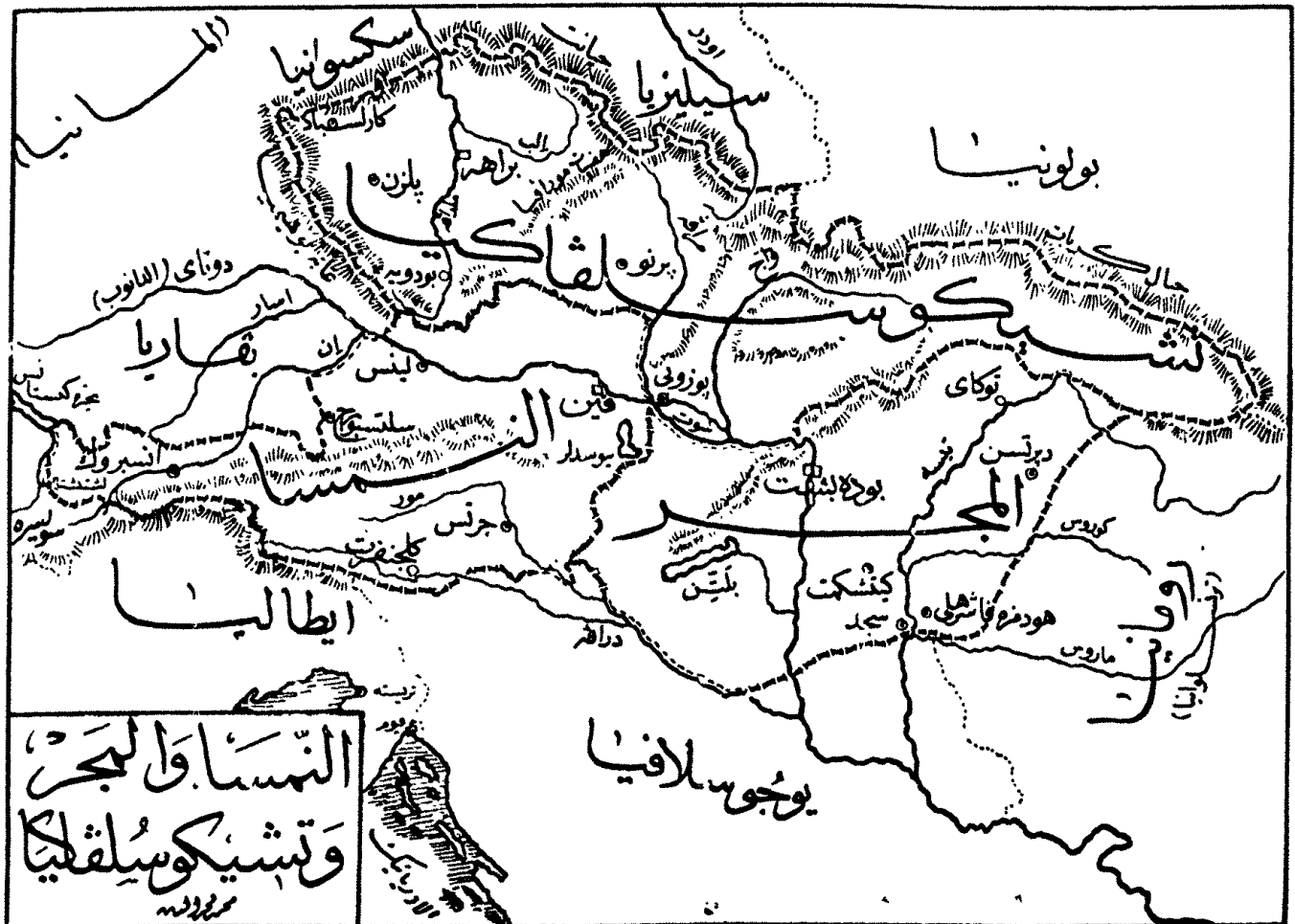
المانی و اولونیا


و معنی الارخبیل اندیسی

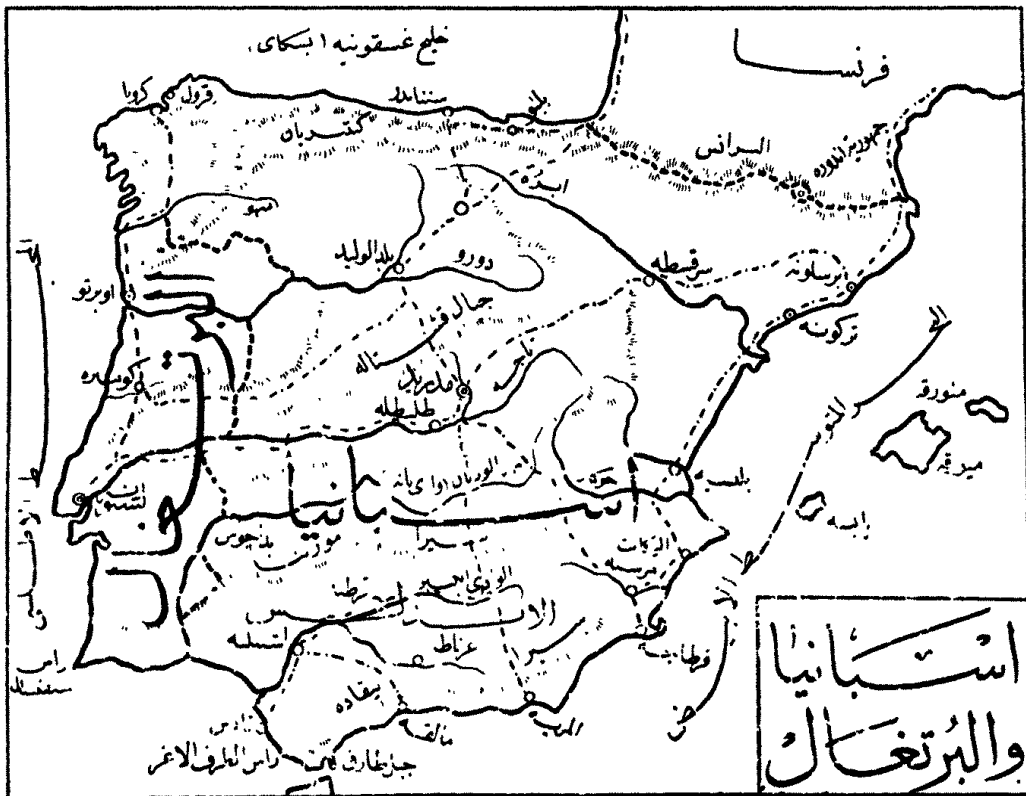
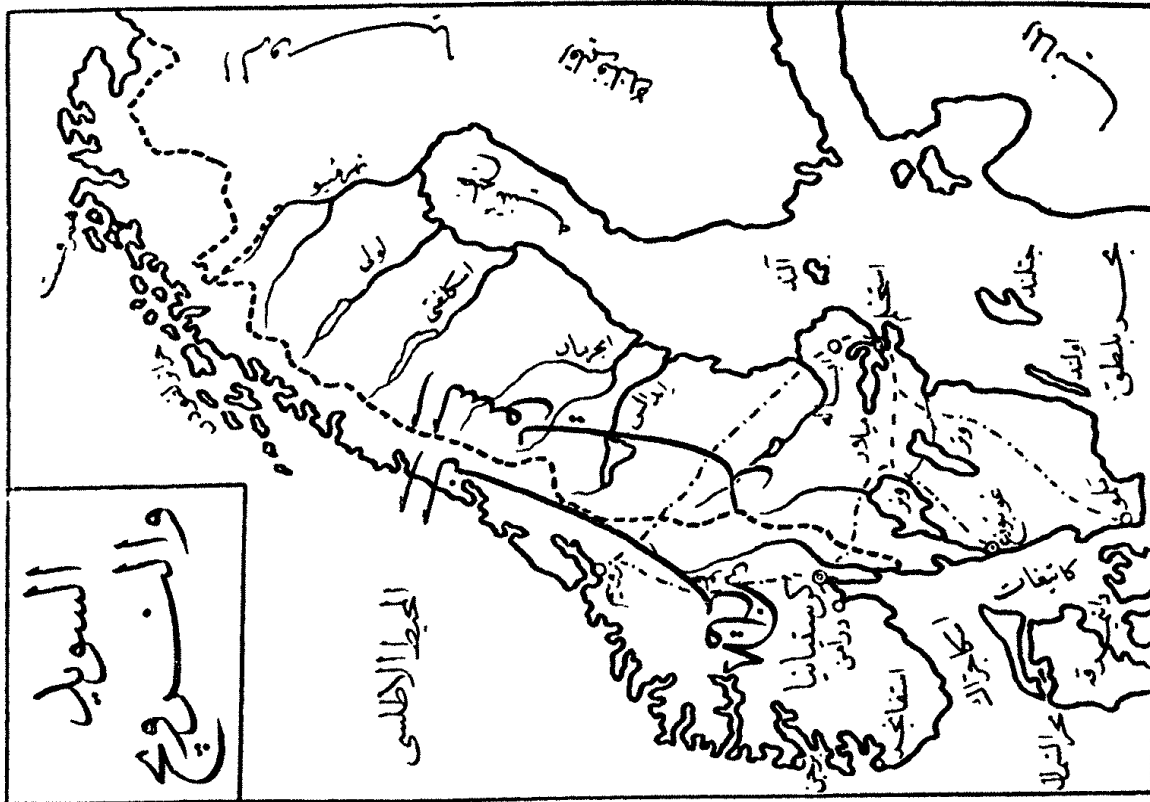
محمد علی الدین



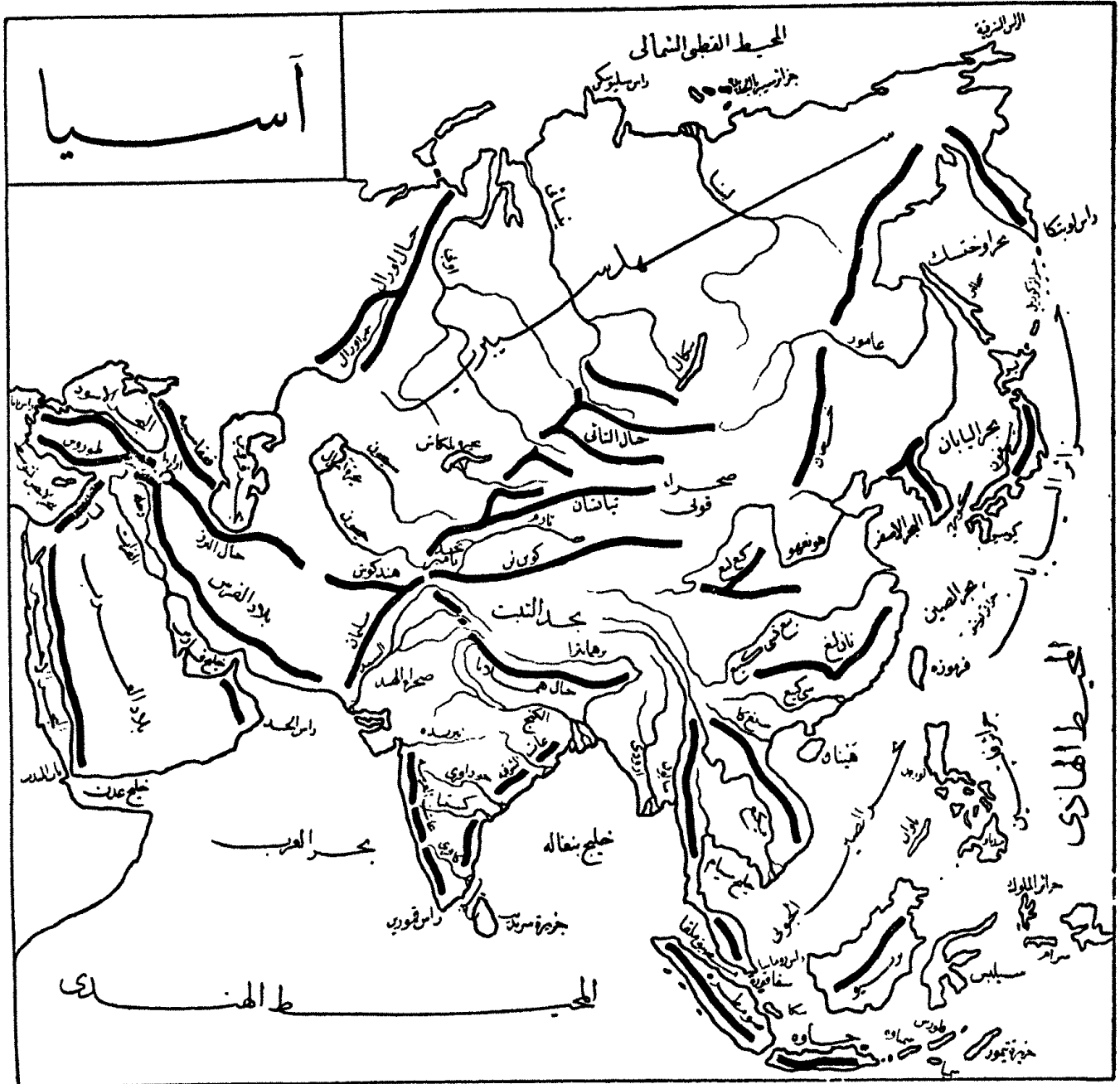
يجتاز جبال الالب أربعة طرق حديدية مهمة (١) من بق برنر بين إنسبروك في النمسا وفرونا في إيطاليا (٢) من بق سغوارين لوسرن في سويسرة وميلان في إيطاليا (٣) من بق سبلون بين وادي الرون بسويسرة ووادي بوإيطاليا (١٢١ ميل) (٤) من بق منس في وادي الرون بفرساو وادي بوإيطاليا وطوله (٧١ ميل) (٥) من بق سبلون بين وادي الرون بسويسرة ووادي بوإيطاليا (١٢١ ميل) (٦) من بق منس في وادي الرون بفرساو وادي بوإيطاليا وطوله (٧١ ميل)






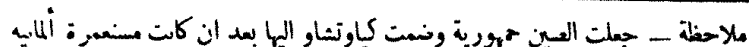
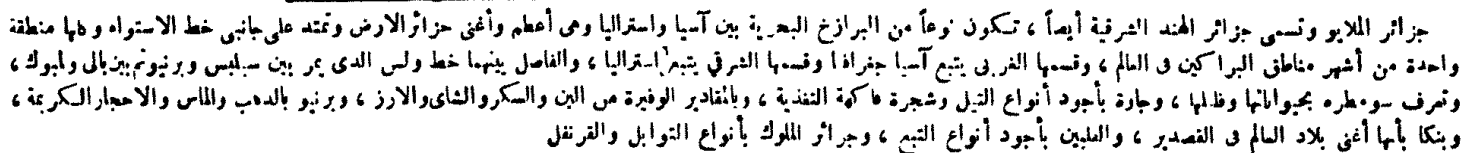


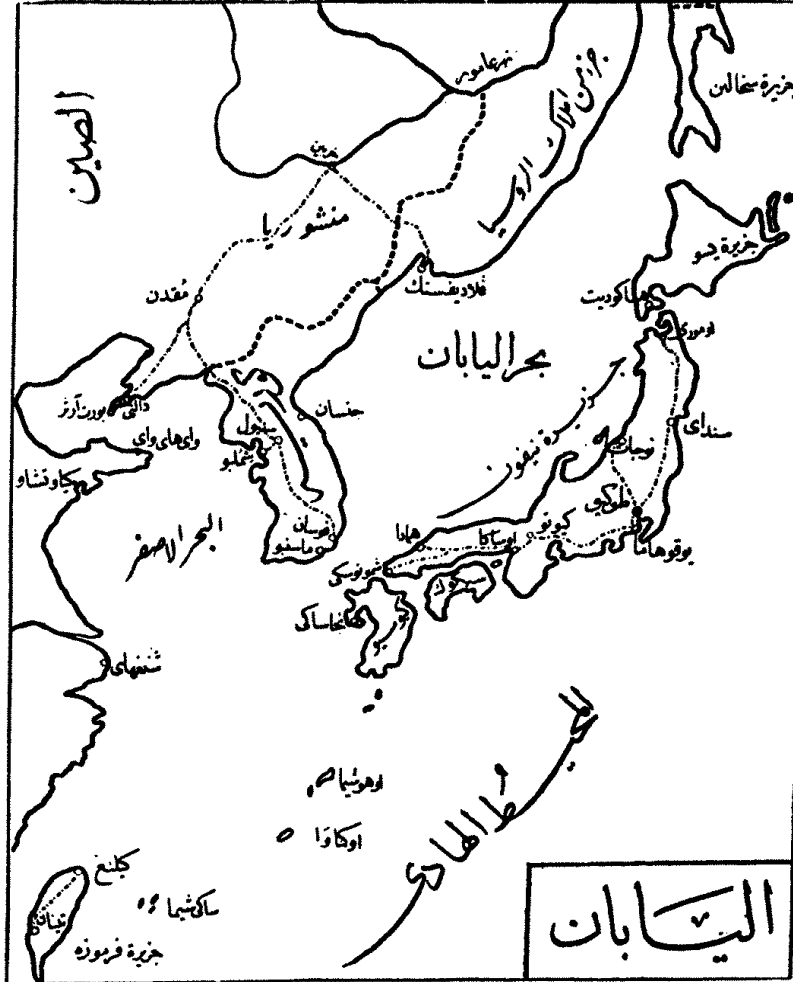
ايريا (اسبانيا والبرتغال) تماثل افريقية في انتظام شواطئها . فهي شبه جزيرة بلا اشباه جزائر
 اسكندناوه (السويد والترويج) تحالفها في ذلك ، لانها كثيرة الخلجان واشباه الجزائر والجزائر
 وكتانها نجد على العموم ، ينحدر في الاولى الى العرب وفي الثانية الى الشرق بديل اتجاه الانهار — والسويد سهل . ومنها البرتغال . والترويج نجد ومنها اسبانيا . وما
 معرضان لرياح الاطلسي وأمطارها ، ولكن الترويج (كالبرتغال) ألطف هواء وأكثر مطرا من السويد (كاسبانيا)



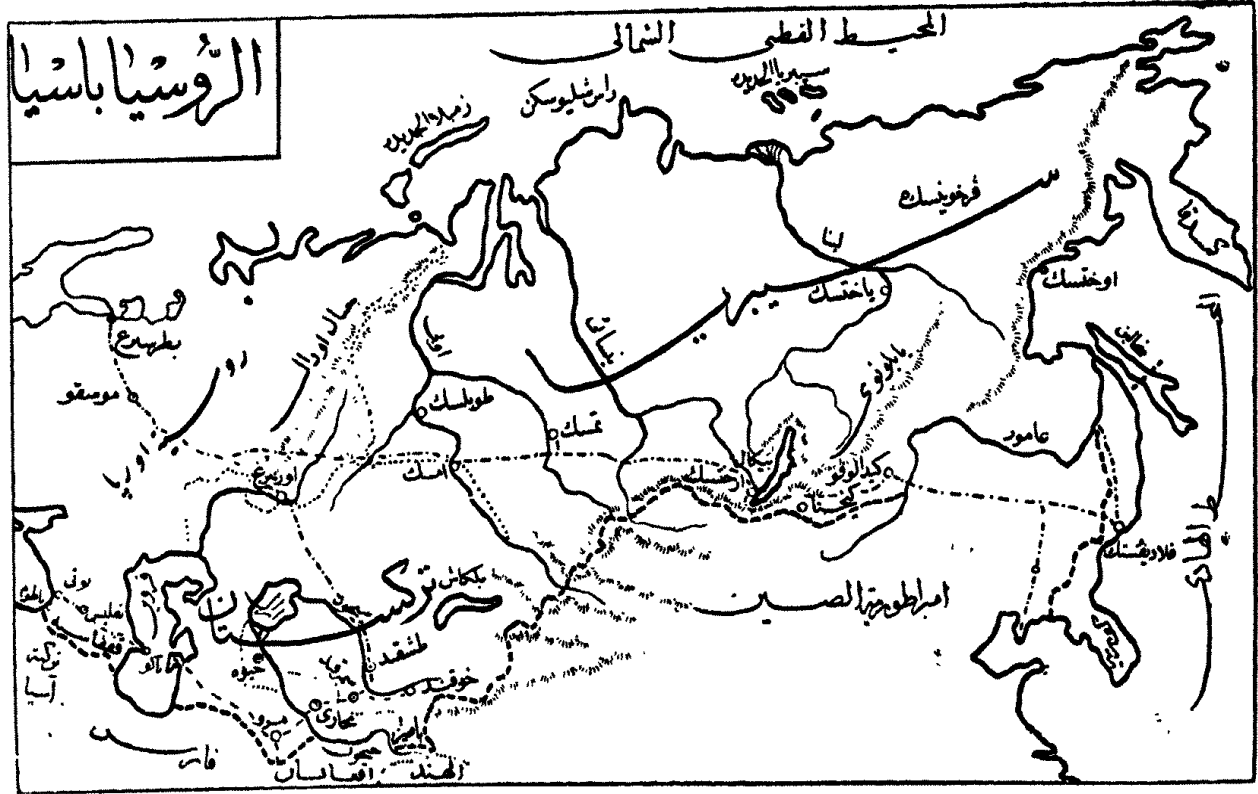
- (أ) آسيا أكبر قارات الأرض وأعلاها : (١) مساحتها في ناس الأرض وأكبر من أرضه أمال أورنا (٢) جبل اميرست مهملانا (٢٩٠٠٠ ق) أعلى قم الأرض وان كان وادى البحر الميت أوطأ ودبان العالم
- (ب) آسيا قارة التحدو الفخمة والجبال العاليه : (١) الب أعلى نخود العالم . متوسط ارتفاعه كارتفاع الجبل الاسف أعلى جبال أورنا (٢) وحال كيونس ان كاتعمود الفقرى للقارى . وتتصل عرباً بواسطة نامير مع هندكوش وجبال النير (٣) ونامير . كالاسل الذى نقرع منه جبال القارة أو تلاقى فيه (٤) . مهملانا أعلى وأوسع حال العالم . فيها ٤٠ فة ارتفاعها يزيد على ٢٤٠٠٠ قدم
- (ج) آسيا قارة السهول الواسعة : (١) أكبر سهولها سيرنا مساحتها نحو في مساحة القارة (٢) نايه في الاتسع . وان كان أهم منه كثير آ . جبال الهندسان (٣) ومن سهولها المشهورة : سهل الصين وميزوتاميا
- (د) وبآسيا عدد من أطول أنهار الأرض : (١) أونى وسننى أطول أنهار الأرض مد مسبي واليل وامرون (٢) وحوس أونى أوسع أحواض الانهار بعد امزون والكنغو ومسبي وللاتا
- (هـ) في آسيا أكثر من في سكان الأرض : (١) ثلاثة أرباعهم من الجنس الأصفر أو النعوى . والربع الباقى من الاسف أو القوفى (٢) أما اهل الملايو فمن الجنس الاسمر







تفصل جزائر اليابان البحار الضحلة (بحر اوخيتسك وبحر اليابان والبحر الأصفر) من المياه العميقة التي تقع شرق جزائر كوريل وجزيرة نيفون - والجزائر كلها جبلية ، وكأشها سلسلة واحدة متصلة من شبه جزيرة كمشدا الى جزيرة فرموزه ، وفيها كثير من القمم البركانية ، والزلازل فيها كثيرة الحدوث ، ولذا يبنى الأهالي بيوتهم من الخشب ، وهذا لا ينجمهم من الحريق ، وقد دمرت الزلازل سنة ١٩٢٣ مدينتي طوكيو ويوقوهاما وغيرها من المدن ، وطفى البحر من جرائها على ساحل بحارها فحطم كثيراً من السفن - هذا وأمطار البلاد صيفية ، وغلاتها وفيرة ، ومن أشجارها الكافور والتوت وأشجار الصمغ ، ومن حبوبها الأرز وهو طعام الشعب عامة ، ثم الحبوب الأخرى ، ومن نباتها الشاي والتبغ ، ومعادنها النافعة أكثر من أن تذكر ، والصناعة فيها راقية جداً ، ومن بين مصنوعات الورق والخزف والحديد والحلي والبضائع المعدنية - وسكانها نحو ٧٦ مليوناً - وقد ضمت كوريا الى اليابان سنة ١٩١٠ ، كما ضم اليها بعد الحرب العظمى الجزائر التي كانت لأمانيا شمالى خط الاستواء فى المحيط الهادئ (راجع صفحة ٥٣) ومنها ماريانه وكارولينه ومارشال (ما عدا جوام التي للممالك المتحدة)



ملاحظة — بعد الحرب العظمى لم يستقر الرأي على حاله سياسيه حدوده لافى سيريا ولا فى تركستان

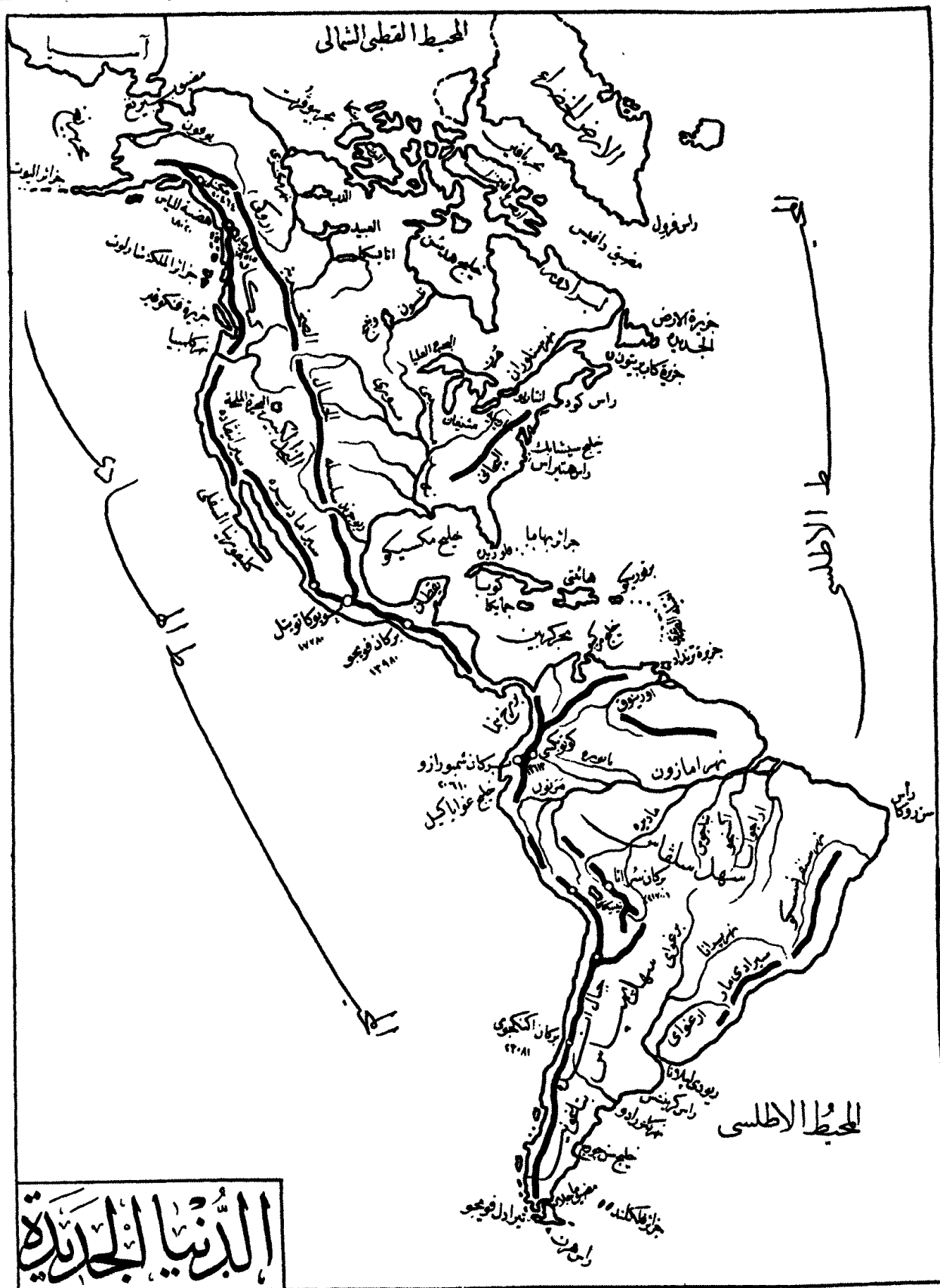
سكة حديد سيريا

تمتد هذه السكة من موسقو الى فلاديفسك على طول ٥٥٠٠ ميل تقريباً ، وقد أسس الروسيون فلاديفسك سنة ١٨٦١ ، وفى سنة ١٨٩٠ عازمت الحكومة الروسية على مد سكة حديدية لأغراض حرية تخترق سيريا الى هذه المدينة وأنفذت ذلك . ومن موسقو تجتاز هذه السكة أولاً سهل روسيا الزراعية ، وتعبّر نهر ولنا عند سمارا (راجع روسيا أوروبا)

ثم تجتاز جبال اورال مارّة بمدينة زلانونست أهم النقاط المعدنية ، ثم تمر فى السهل الجنوبى لسيريا مجتازة امسك وتمسك وارخسك فى وسط حقول القمح ، ومن ارخسك تمر السكة حول بحيرة بيكال من الجنوب ، ثم تدخل البقاع الجبلية حيث مناجم الذهب والفضة والرماس ، ثم تجتاز نهر عامور الى بلاد منشوريا (راجع الصين) بلاد الحبوب والماشية والمعادن ، وعند خربين تنفرع الى فرعين أحدهما يصل الى فلاديفسك والثانى الى بورت آرثر ، وهذا الأخير فى قبضة اليابان منذ الحرب الروسية اليابانية - هذا وتنسب أهمية سكة حديد سيريا

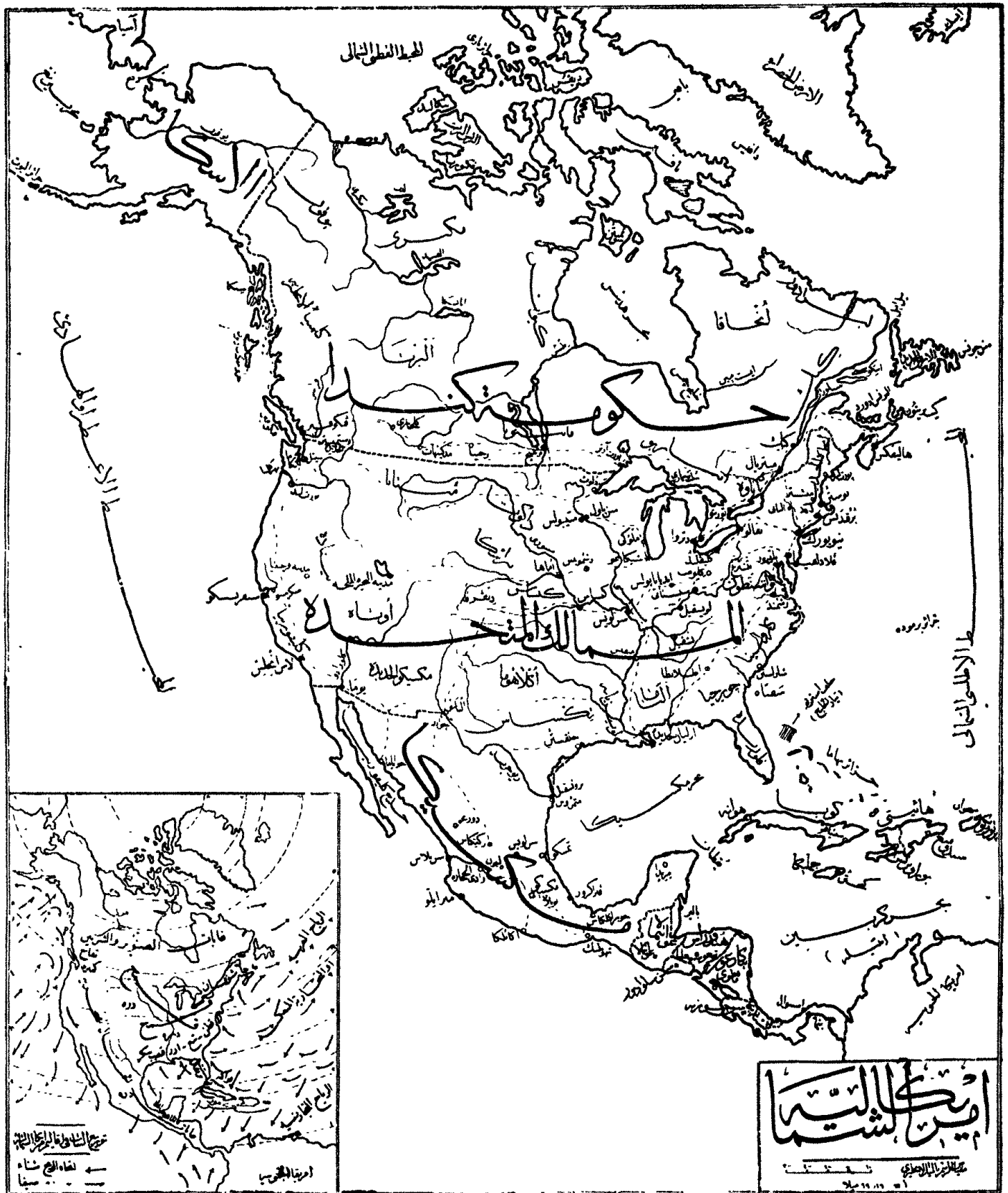
(١) الى انها كانت وسيلة الى تكشف الأراضى التى حولها وعمرانها وبخاصة الجهات التى ينمو فيها القمح

(٢) الى انها أسرع طريق الى الصين واليابان ، فالبريد يصل بها من شنغهاى الى أوروبا الغربية فى ١٧ يوماً ، على حين انه يصل بطريق قناة السويس فى ٣٥ يوماً على الأقل



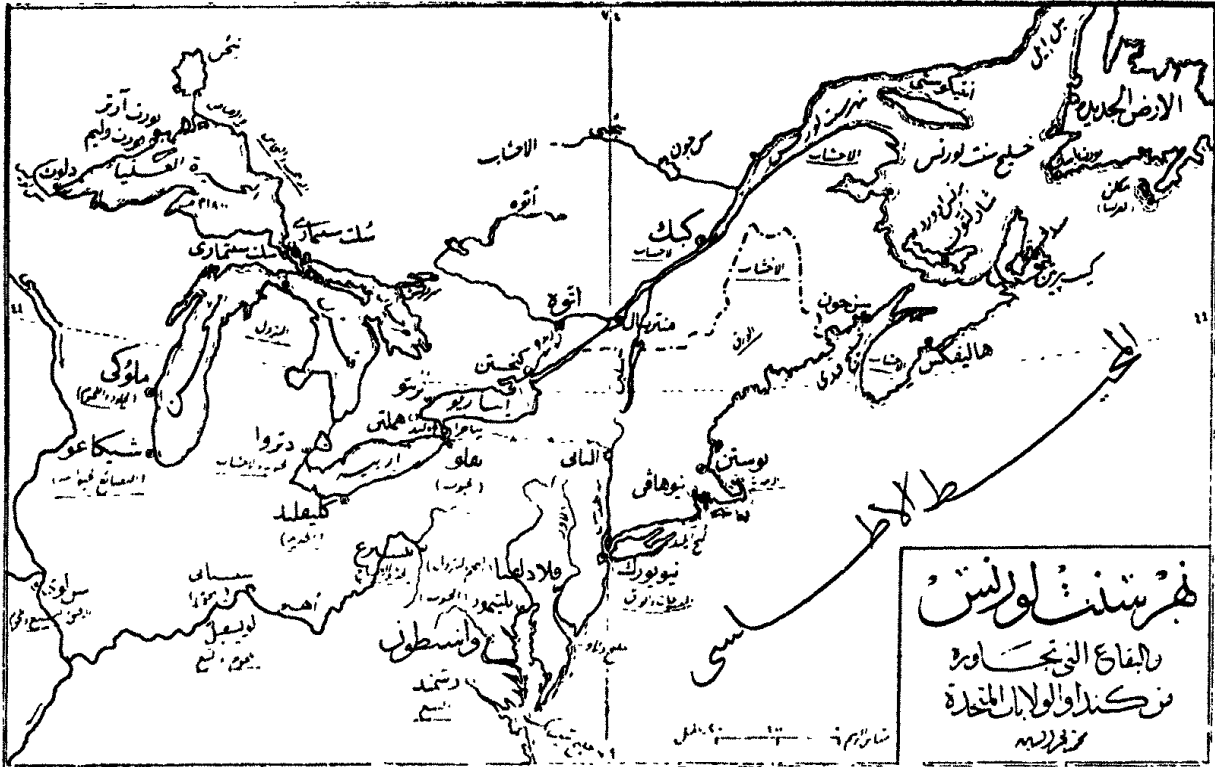
شلال نياجرا

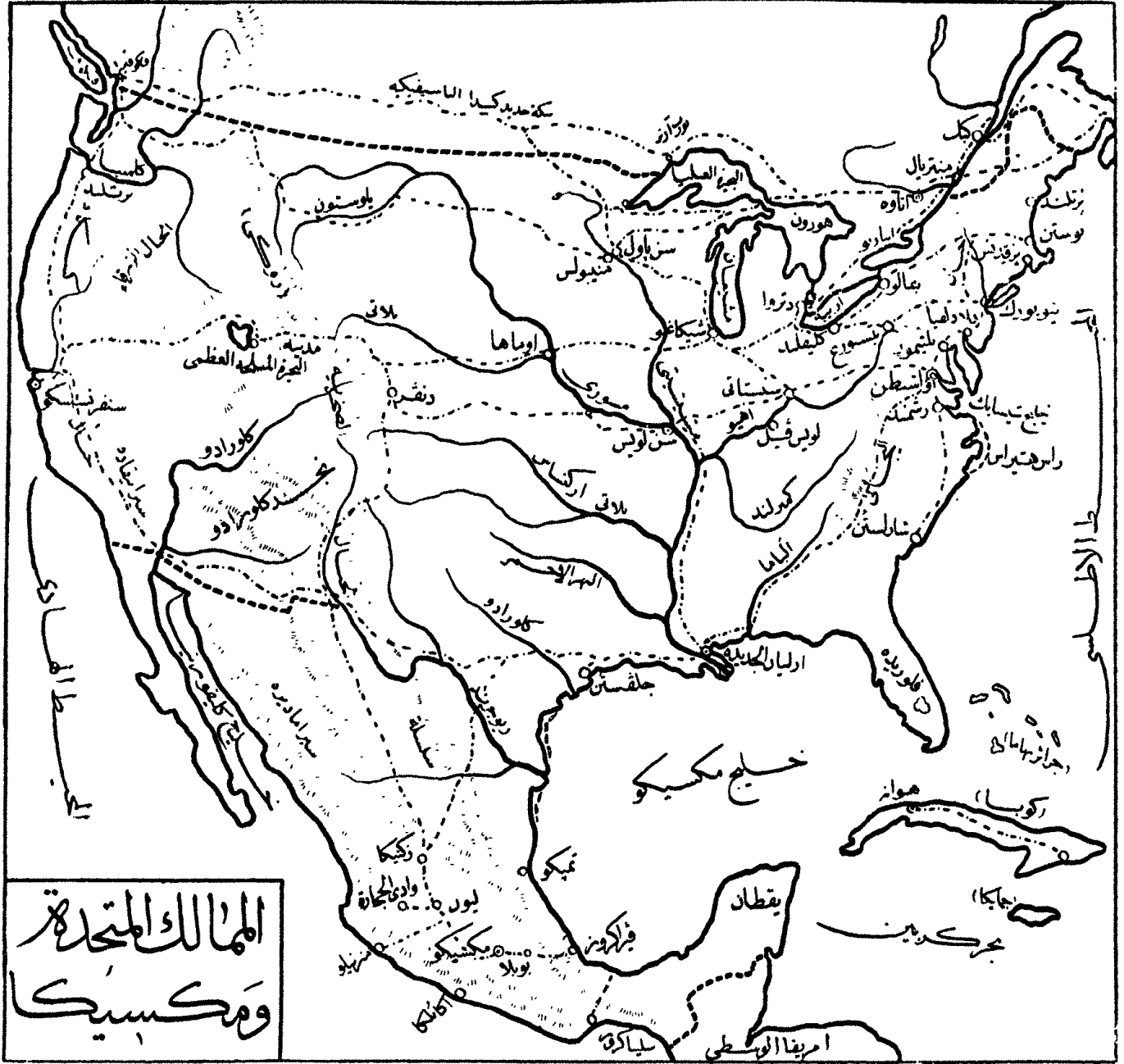
(٢) أعظم شلالات العالم بنهر نياجرا بين بحيرتي أوريه و أنتاريو ، عرضة نحو ٣/٤ ميل وارتفاعه من ١٥٠ إلى ١٦٧ ق ، وينقسم بواسطة جزيرة جوت إلى شلالين ، أحدهما لأملاك المتحدة هو و جزيرة جوت ، والثاني مشترك بينها وبين كندا ، ولهذا الشلال شأن كبير في حركة الصناعة في المدن القريبة منه ، لأن القوة الناشئة منه تستخدم في إدارة الآلات الصناعية على البحار ، وقد تقرر إلى جهة بحيرة أوريه نحو ستة أميال بواسطة ما يسمى بالقرص الرجم ، في عمل الأنهار



قناة بنما

فتحت هذه سنة ١٩١٥ م بين مدينتي بنا على المحيط الهادئ واسينوال (كولون) على المحيط الاطلسي ، وطولها ٥٠ ميلا ، وعرضها بين ٣٠٠ قدم، ١٠٠٠ قدم وعمقها من ٤١ ق الى ٨٥ ق . وتنتقل السفن من المحيطين اليها وبالعكس بواسطة احواض تبحر السفن فيها القطر البحرية وتقطعها السفينة في سبع ساعات أو ثمان — وهي ملك الممالك المتحدة وقد قصرت المسافات (١) بين أوروبا والشرق الاقصى (٢) بين السواحل الشرقية للممالك المتحدة والسواحل الغربية للامريكتين مما ، وحسبك أن تعرف مثلا ان المسافة بين نيويورك وسنفرانسكو كانت ١٣٧١٤ ميلا فاصبحت ٥٢٩٩ ميلا وكانت بين ليفربول وسنفرانسكو نحو ١٤٠٠٠ ميل فاصبحت نحو ٨٠٠٠ ميل.

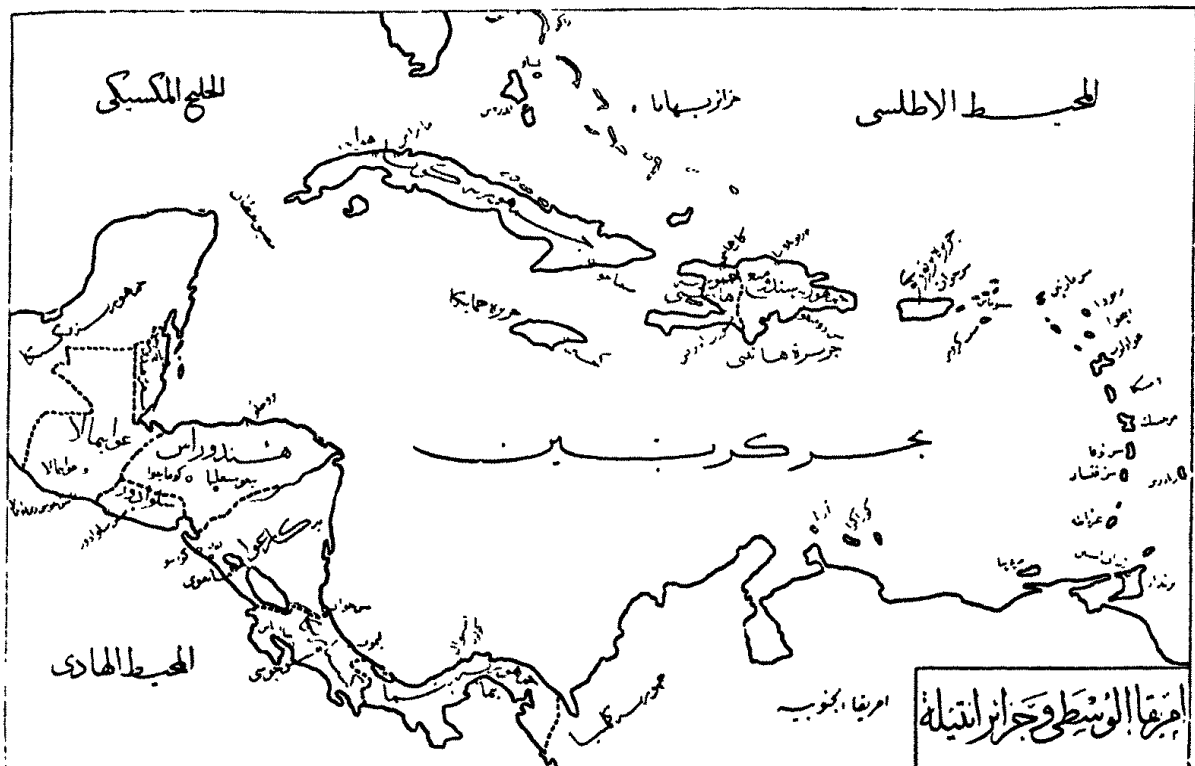
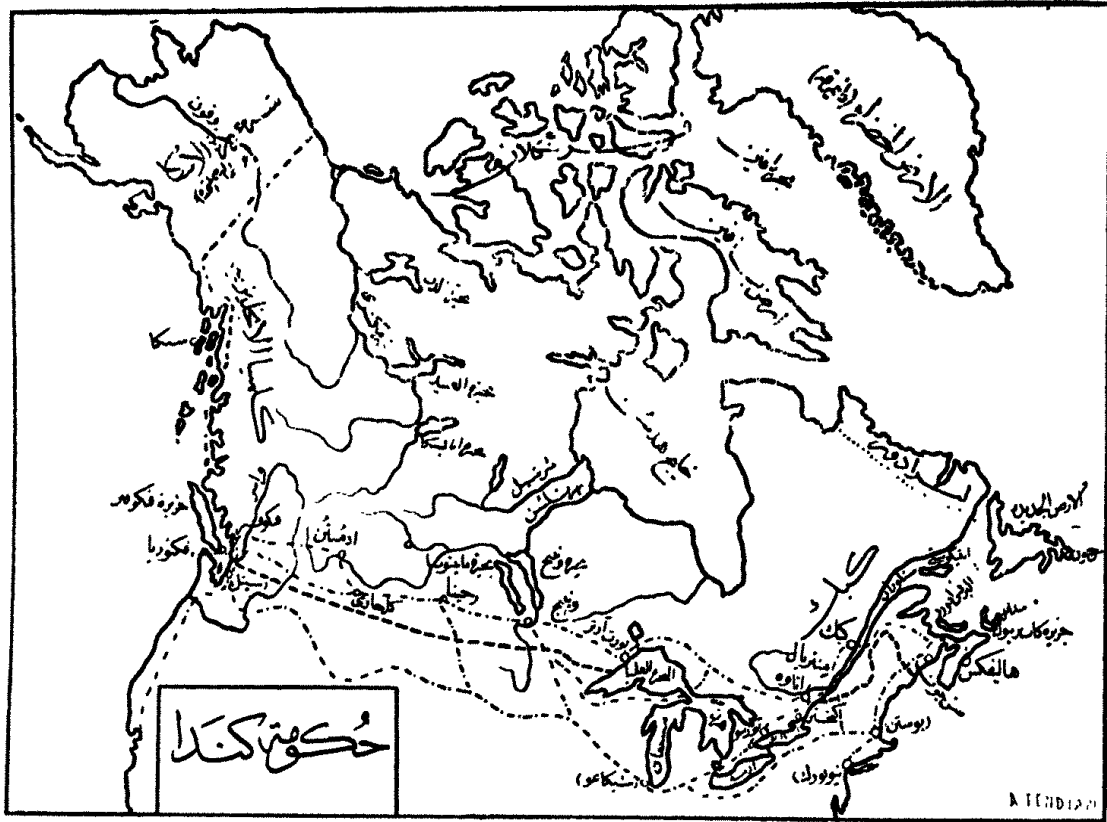





نهر مسيسي (ابو المياه)

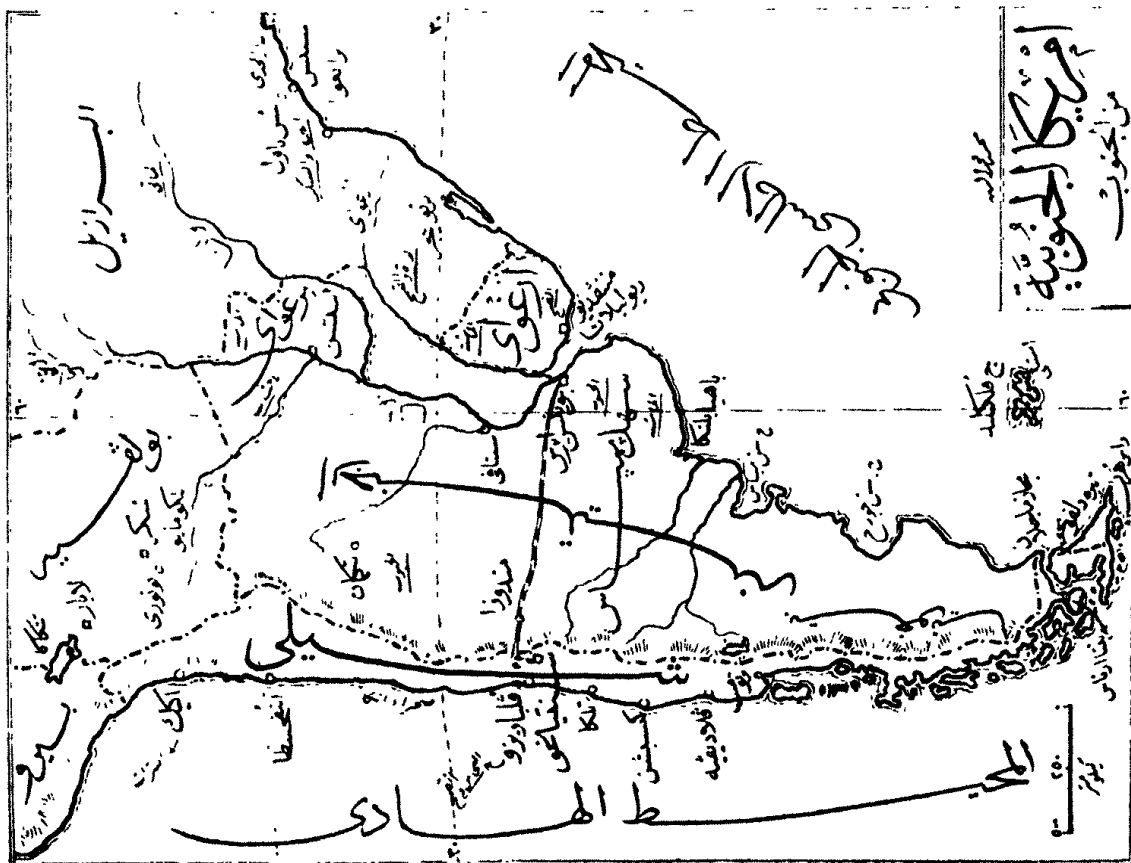
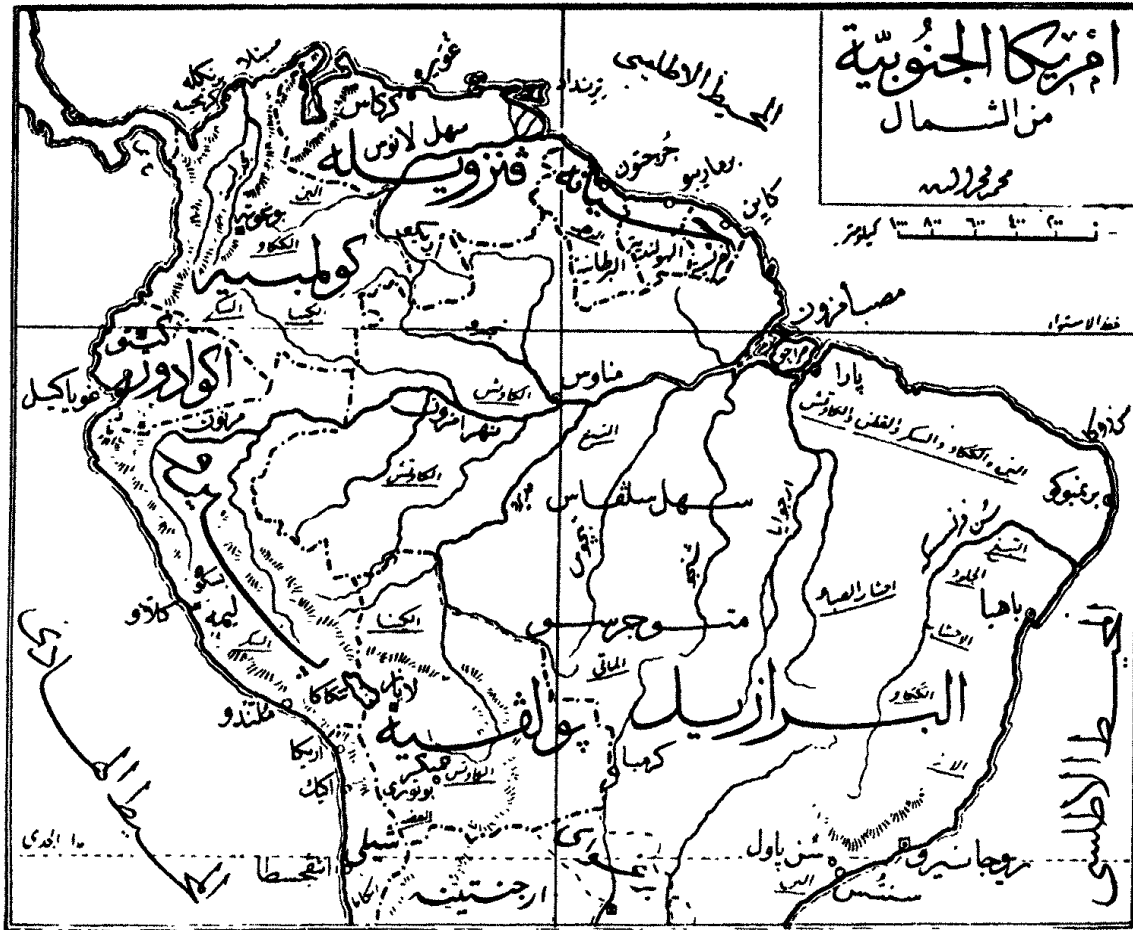
هذا النهر أطول أنهار العالم . فطولها من منبع مسوري الى الخليج المكسيكي ٤٢٠٠ ميل . ويسمد ماءه من ثلاث جهات :

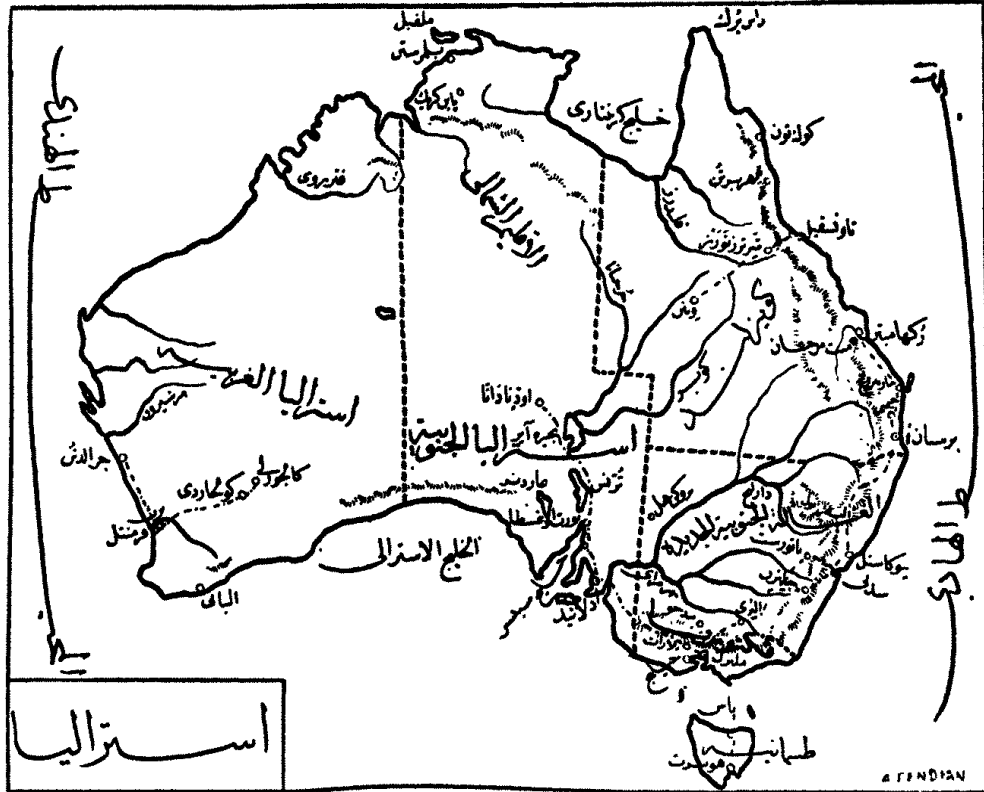
- (١) جهات الجاني وتجري أنهارها الى الغرب . وأعظمها أبو وعابه مدينه تشيبر التي هي في قاع الفحم والحديد والبرول والعارات الطبيعية . فهذه له جده ولهذا كانت مدينة صناعية كبرى ، وهي أكبر أسواق البلاد في تجارة الفحم والبرول
 - (٢) جبال روكي أو الجبال الصخرية وتجري نهرها الى الشرق . ومن أكبرها وأطولها مسوري وعابه مدينه أماها المعروفة بحجارة الخيون والكندن والسبع وأوامه في منتصف الطريق تقريبا بين المحيطين الهادى والأطلسي
 - (٣) الاراضى العليا وينبع نهر مسيسي نفسه منها أى من البحيرة الصغيرة المعروفة باسم انسكا ويجرى الى الجنوب . وسايه مد أن لافي مسوري مدينه سن نوس وهي أكبر مراكز التجارة في حوض هذا النهر تجرى الجنوب والخلود واللحوم والدقيق ويعرف أيضا بصاحه الأدوات الحديدية
- هذا وطول مسيسي نفسه من منبعه الى الخليج المكسيكي نحو ٣٠٠٠ ميل ، وله ذلك تقدمه في البحر الى سه بقدماء واصحابا وعلى رأسها أرنان الخدمه . وهي على ١٠٠ ميل من البحر وأكبر أسواق القطن في العالم وأكبر أسواق السكر في الممالك المتحدة



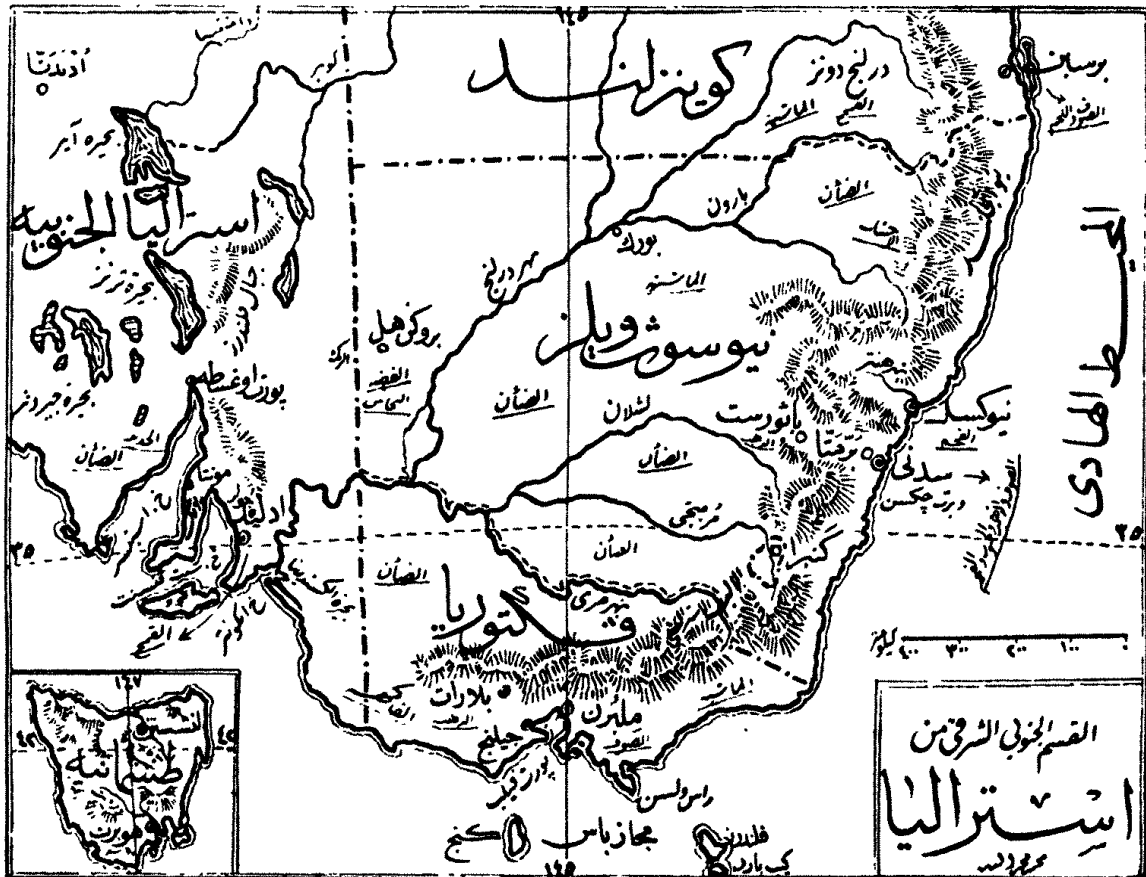
ملاحظة — قد اشترت الممالك المتحدة من هولندا بعض الجزائر التي تقع الى الشرق من بورتوريكو جزائر الهند الغربية — هذه الجزائر تفصل بحر كربين عن المياه العميقة في المحيط الاطلسي . وتماثل جزائر الهند الشرقية بين آسيا وأستراليا في الحواس الجوية تقريبا ، وكلها جبلية بركانية ، مناخها حار رطب ، الا فيها ارتفاع منها فدرجة الحرارة معتدلة — وأهم غلاتها : قصب السكر والقطن والبريقال والبنون والنور والاناس والمدة والارروط والككاو والتبغ والتوابل وبخاصة الزنجبيل والفلفل ، ثم خشب الموهجى . ومنها في كل ذلك أمريكا الوسطى

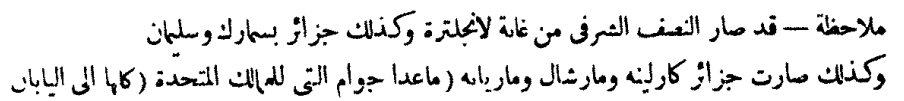






استراليا مملوءة بالنسوان العربيه من الحيوان والنبات . فبعض حيواناتها الشديه تبص ويفرح ، وبعض دوات الاربع فيها يمشى على رجلين . والجمع فيها أسود ولبعض أنواع الطير فيها طوق صخرى حول رقبته وطورها لايمرد والاشجار فيها غالبا تنثر لحامها لأوراقها وفيها أشجار لأوراق لها مع ان فيها ١٠٠٠٠ نوع من الاشجار دوات الارهار





دليل الاطلاع على أسماء الامكنة والبقاع

تقريباً : —

١ - علامة الموائى

٢ - قد استعملت الباء الفارسية ب مع الباء ، واستعملت هذه الفاء (ف)
في خلال الفاء العربية

المكان	التعريف به	رقم	المكان	التعريف به	رقم	المكان	التعريف به	رقم
آخن (أكسلا حابل)	مدينة ألمانية غرباً	٣٣	ادفو	من مراكر اسوان بمصر	٢٠	استوتجرت	مدينة ألمانية على نهر	٣٣
آر	من نهيرات الرين بسويسرا	٣٠	ادفينا	من بلدان البحيرة بمصر	٢٠	استونيا	مملكة أو جمهورية على البلطيق	٣٧
آرموس *	مدينة في دانيمرة	٣٢	ادلانيد *	حاضرة اسكتلندا الجنوبية	٥٢	استيرت	نهر في آسيا الوسطى	٤١
آزمو *	مدينة في مراکش على الأطلس	٢٣	أدنه (أطنة)	مدينة بالانادول جنوباً	٤٠	استيورت	جزيرة من نهر زيلاند جنوباً	٥٢
آزوف	بحر من البحر الأسود	٣٧	ادمتن	بلد بأستراليا الجنوبية	٥٢	اسك	مدينة في يوجوسلافيا	٣٥
آوره	جزائر أفريقية بالأطلس	١٦	اديج	نهر بإيطاليا	٣٥	اسكاجراك	بحار بين بحر بلطيق والشمال	٣٦
آبرج (آلبور) *	مدينة في دانيمرة شرقاً	٣٢	اديس ابابا	حاضرة الحبشة	٢١	اسكدار *	مدينة تركية على البوسفور	٤٠
آلند	جزائر في بحر بلطيق	٣٦	افرييجان	جمهورية في قفاسية	٤٠	اسكر	من نهيرات الدانوب في بلغاريا	٣٥
آمبر	واحة في الصحراء الكبرى	٢٣	افرييجان	أقليم في بلاد المجر	٤١	اسكلونفا *	مدينة بالأناطول غرباً	٤٠
أباى	نهر يصب في دميه	١٨	ارارات	جبل في أرمينية بآسيا	٤٠	الاسكدرونه *	مدينة بالشام غرباً	٤٠
اباخ (ابك) *	بلد في الشمال الفرنسي	٢١	ارتية	مستعمرة إيطالية بأفريقية	٢١	الاسكدرية *	مدينة بالقطر المصري شمالاً	١٩
الابراهيمية	من قرى الشرقية بمصر	٢٠	ارجنينه	جمهورية بأمريكا الجنوبية	٥٠	اسكيتير	مدينة بالأناطول	٤٠
ابردن *	مدينة في انقوس شرقاً	٣١	ارجو	جزيرة بالبل شمال دنقله	٢١	الاسماعيلية *	مدينة بمصر على قناة السويس	٢٠
ابره	نهر في اسبانيا	٣٦	ارختك	من مدن سيبيريا	٤٤	اسمرة	حاضرة أرتية بأفريقية	٢١
ابساله	مدينة في السويد شرقاً	٣٦	الاردن	نهر بالشام	٤٠	اسن	مدينة ألمانية في حوض الرهر	٣٣
ابشر	حاضرة وداي	٢١	اردهان	مدينة في أرمينية	٤٠	اسنا	مدينة بمصر على نهر	٢٠
ابنين	جبال في إيطاليا	٣٥	ارض الحليفة	بلد في السودان الشرقي الفرنسي	٢١	انفسون	حاضرة برفواي بأمريكا الجنوبية	٥٠
ابنوب	من مراكر أسبوط بمصر	٢٠	ارونجان	مدينة على المرات بالأناطول	٤٠	اسوان	مقر مديرية أسوان من مصر	٢٠
ابوتيج	د د د	٢٠	أرسوقا	مدينة رومانية على الدانوب	٢٩	اسبوط	مقر مديرية أسبوط من مصر	٢٠
أبو حد	من مدن السودان المصري	٢١	الارض الخفرا	جزيرة لدانيمرة بأمريكا الشمالية	٤٥	اشا (اشيا)	جزيرة إندونيسية	٣٥
أبو حسان	على النيل	٢٠	ارض روم	مدينة تركية بالأناطول	٤٠	اشدون	من مراكر الدونوب بمصر	١٩
أبو حاد	من مراكر البحيرة بمصر	٢٠	ارطه	مدينة يونانية على الخليج المضاف	٣٥	اشتي	مملكة تحت حماية الدانوب في عامه	٢٤
أبو دياب	بلدان الشرقية بمصر	٢٠	ارغواي	اليها	٥٠	اصهان	مدينة في بلاد المجر	٤١
أبو زعل	د جداول الرى بدلتا مصر	١٩	ارنه	جمهورية ونهر بأمريكا الجنوبية	٥٠	اطلانطا	مدينة بالممالك المتحدة من أمريكا	٤٦
أوقرقاس	د قرى القلوية بمصر	٢٠	ارنق	مدينة تركية في حوض الفرات	٤٠	انلس	جبال في بلاد البربر من أفريقية	١٦
أونبر *	د مراكر النيا	٢٠	اركنبل *	جزائر شمال انقوس	٣١	اغادس	مدينة في وعات آمبر	٢٣
أوكبر	د قرى مصر على الخليج	٢٠	اركنساس	مدينة روسية على المحيط القطبي	٣٧	انفانستان	مملكة مستقلة بالآسيا	٤١
أوكال	المضاف إليها	٢٠	ارل	د ونهر بالولايات المتحدة	٤٦	افريقية	البارة المعروفة	١٦
أولالمير	من بلدان الشرقية بمصر	٤٠	ارلد	د روسية على نهر أوك	٣٧	افريقية الكيفية	هي مستعمرة كينا	٢٦
أوبى	بلد على الفرات	٤٠	ارليان	جزيرة معروفة بالأطلس	٣١	الاخبرية		
أيروس	من قرى البحيرة بمصر	٢٠	اويان الجديدة *	مدينة فرنسية على لوار	٣١	افريقية الألمانية	هي بلاد تيجانية	٢٦
الايض	مدينة في داهومي	٢٤	ارمينية	د في الولايات المتحدة جنوباً	٤٨	افريقية الجوز الفريية	هي أفريقية الحنوية الغربية الألمانية	٢٦
اتابسكا	مقاطعة في اليونان غرباً	٣٥	ارنهم	أقليم بآسيا الصغرى شرقاً	٤٠	افريقية الشرقية البرتالية		
اتانوه (اتوه)	حاضرة كردفان بالسودان	٢١	ارودي	مدينة هولندية شرقاً	٣٠	افريقية الشمالية	مستعمرة لبرتغال على الهندي	٢٦
اترخت	مقاطعة وبحيرة في كندا	٤٩	اروفان	نهر في برمانيا	٤٢	اوهون	مدينة فرنسية جنوباً	٣١
اترك	حاضرة كندا وادم نهرها	٤٩	ازمير *	مدينة في أرمينية	٤٠	اوه	د روسية على سبيلها	٣٧
اتنه	مدينة في هولندا	٣٠	اسار	د في الأناطول غرباً	٤٠	اقابسكا *	د في مكسيكا على الهندي	٤٦
اتيا	نهر في حدود فارس	٤١	اسام	من نهيرات الدانوب	٣٠	اكر *	د في ساحل الذهب	٢٤
اتياى البارود	مركز في صقلية	٣٥	اسبانيا	مقاطعة في الهند شرقاً	٤٢	اكرانيا	جمهورية في بلاد الرومان	٣٧
اجا	حاضرة اليونان	٣٥	اسبرى	مملكة في أوروبا	٣٦	اكفرد	مدينة فانترة جنوباً	٣١
اجا كسيو *	مدينة في البحيرة بمصر	٢٠	استين *	من نهيرات الك بالمانيا	٣٣	اكاهوما	ولاية مادلاك المتحدة	٤٦
اجرا	من مركز الدقلية بمصر	٢٠	استنكلم *	مدينة ألمانية على بلطيق	٣٦	اكاهوما	مدينة في ريادة الجديدة	٥٢
اجرام	أحد جبال نيمان بجزيرة العرب	٤١	استراباد	حاضرة السويد على بلطيق	٤١	اكنكجوى	جبل في شيليا بأمريكا الجنوبية	٥٠
اجردير	مدينة في قرشقه	٢٨	استراخان *	مدينة في بلاد المجر	٤١	اكنيك *	مدينة د د د	٥٠
الاحساء	د بالهندستان	٤٢	استراسبرج	مدينة روسية على بحر قزوين	٣٧	الاككا	شبه جزيرة بأمريكا الشمالية	٤٦
احد آباد	د في يوجوسلافيا	٣٥	استرال	حاضرة الأناطول	٤٠	الب	سهر في ألمانيا غرباً	٣٣
ادرنه	د في يوجوسلافيا	٤٠	استداليا	جزائر بالهندكس الهادي	٥٢	الاب	جبال معروفة في أوروبا	٢٧
الادرياتيك	بحر من البحر المتوسط	٣٥	استفانجر *	القارة الجنوبية	٥٢	الابا	جزيرة إيطاليا غرباً	٣٥
			اسند *	مدينة بالتروج على الأطلس	٣٦	الباسو	مدينة بالممالك المتحدة جنوباً	٤٦
			استنلى	د بلجيكية على بحر الشمال	٣٢	الباما	ولاية د د	٤٦
				د بالكنتو الباهيك وشلال	٢٦			

المكان	التعريف به	المكان	التعريف به	المكان	التعريف به	المكان	التعريف به
الباب	مدية في استراليا الغربية	ان صالا (مين صالح)	مدينة الصحراء الكبرى	باري	جزائر المحيط القطبي لكندا	٤٦	
البانيا	مملكة مستقلة على الادرياتيك	انطاكية	د بالنام شمالا	باريس	حاضرة فرنسا على السين	٣١	
البرتغال	مقاطعة وكندا	انقرة	د تركية بالانادول	بارلي	مدينة في حوض الكنج بالهند	٤٢	
البرقيلد	مدينة الماء في حوض الزهر	انسكونا	مدينة ايطالية على الادرياتيك	باس	مجاز بين استراليا وطاهانيا	٥٢	
البري	د طاهاله من استراليا	انام	بلاد لفرنسا بالهند الاقصى	الباسوسية	من جداول الرى بدلتا مصر	٩١	
البحر	د في البانيا	انزورو	مقاطعة في اوغنده افريقية	باسوتولند	مقاطعة افريقية الجنوبية الانجليزية	٢٦	
البحر (الوت)	من نهيرات الدانوب ورومانيا	اهيو	من نهيرات مسسي بامريكا	باطوم	مدينة في جرجيا	٤٠	
البحر الثاني	جبال في آسيا	اوشجى	د الكنجو افريقية	باغرمى	مقاطعة على بحيرة شاد افريقية	١٧	
البحر الثالث	مدينة المانية على الب	اوبجى	مقاطعة بالسودان الشرقى الفرنسى	باين	جزيرة لكندا بالقطبي	٤٦	
البحر الرابع	جبال في الصين	اوى	من في سيجريا بآسيا	باكو	حاضرة اذربيجان	٤٠	
البحر الخامس	د افريقية بالهدى	اوبا (افريقت)	جزيرة اليون شرقا	بال بازل	من مدن سويسرة على الرين	٣٠	
البحر السادس	مدينة بالهند	اوناه	ولاية من الممالك المتحدة بامريكا	بالينج	د د سومطرة	٤٣	
البحر السابع	مقاطعة فرنسية شرقا	اوجيجى	مدينة في بلاد تنجانيقه	ال	د جزائر الهند الشرقية	٤٣	
البحر الثامن	مدينة اسبانية جنوبا	اوغتسك	بحر من خارا اسيا ومدينة بسبيريا	باير	نجد في آسيا الوسطى	٤١	
البحر التاسع	د الهندستان على الكنج	اودسا	مدينة في أوكرانيا على البحر الاسود	باننا	مستعمرة اسبانية على ساحل فانة	١٧	
البحر العاشر	د انايب على الدانوب	اودندتا	مدينة باستراليا الجنوبية	باميا	من مدن البرازيل	٥٠	
البحر الحادي	د راجع آاند	اودنى (ادنى)	د في دانيمركه	باميا بلانكا	د د ارجنتينه	٥٠	
البحر الثاني	جبال بامريكا الشمالية شرقا	اودير	نهر بالمانيا وتشيكوسلوانيا	باين كريك	مدينة باستراليا شمالا	٥٢	
البحر الثالث	جزائر المحيط الهدى	اور	جبال بين تشيكوسلوانيا وكسوتيا	البتانويه	من جداول الرى بدلتا النيل	١٩	
البحر الرابع	نهر بآسيا الوسطى	اورال	جبال وسهر بين اورا وآسيا	بتاوه	حاضرة جاره	٤٣	
البحر الخامس	جزائر الاسكندرية	اورال	مدينة روسية على نهر اورال	بتاغونيا	اقليم بالدينا الجديدة جنوبا	٤٥	
البحر السادس	مدينة تركية بالانادول	اورسك	هي ملكة اورنج الحمراء افريقية	بتراس	مدينة باليونان	٣٥	
البحر السابع	د على النيل بالسودان المصري	اورنج	مدينة روسية على نهر اورال	بترجارد (بترسبرغ)	حاضرة روسية على نهر نيفا	٣٧	
البحر الثامن	د د د	اورنبورج	نهر بامريكا الجنوبية	بترسبرغ	مدينة بامريكا على اهو	٤٨	
البحر التاسع	د في بحار من الهند	اورنبوق	جزيرة في بحر بلطق	بترسدام	مدينة المانية غربى برلين	٣٣	
البحر العاشر	نهر في المانيا غربا	اوزل	مدينة يابانية	بترسدام	نهر في روسيا	٣٧	
البحر الحادي عشر	مدينة هولندية على زويدرس	اوسكا (اوزاكا)	مملكة افريقية لاندنتره	بشواالند	مقاطعة افريقية لاندنتره	٢٦	
البحر الثاني عشر	د د سيبيريا	اوتند	جبال في فرنسا	بشواالند	مدينة بالهند على الكنج	٤٢	
البحر الثالث عشر	د فرنسية شمالا	اوفرني	من نهيرات واما	البحر الابيض	من بحر المحيط القطبي	٣٧	
البحر الرابع عشر	جزائر افريقية المحيط الهدى	اوكا (اكا)	جزيرة في بحر بلطق	البحر الابيض المتوسط	من جزائر القديمة	١٦	
البحر الخامس عشر	من نهيرات الدانوب	اوكا (اوكا)	مدينة بالممالك المتحدة على مسوري	البحر الادرياتيكي	من بحار اوربا	٣٥	
البحر السادس عشر	من نهيرات بلوران بامريكا	ايدمبره (ادمبرغ)	حاضرة ليقونيا	البحر الاسود	د د آسيا وأوربا	٣٧	
البحر السابع عشر	جزيرة بالهند الغربية (اقيله)	ايران العلية	هي بلاد المعجم	البحر الاسود	د د الصين	٤٣	
البحر الثامن عشر	د د خليج بلوران	است لندن	مدينة بلادرالاس من افريقية	البحر الاسود	د جداول الرى بدلتا مصر	١٩	
البحر التاسع عشر	مدينة تشيلي بامريكا الجنوبية	ايطاليا	مملكة اوربة معروفة	البحر الاسود	د جداول الرى بدلتا مصر	١٩	
البحر العاشر عشر	د في مدعشة افريقية	ايور	مدينة في تراقية التركية	البحر الاسود	د جداول الرى بدلتا مصر	١٩	
البحر الحادي عشر عشر	د د سلجوكا	الباب الحديد	عقبة وطريق الدانوب الاوسط	البحر الاسود	د جداول الرى بدلتا مصر	١٩	
البحر الثاني عشر عشر	جبال د الانادول	باب الهند	مجاز في نهاية البحر الاحمر	البحر الاسود	د جداول الرى بدلتا مصر	١٩	
البحر الثالث عشر عشر	من جزائر الهند العرب بامريكا	بانورست	حاضرة عمليا الانجليزية	البحر الاسود	د جداول الرى بدلتا مصر	١٩	
البحر الرابع عشر عشر	من القدم الجنوبية من بريطانيا العظمى	بانورست	مدينة باستراليا	البحر الاسود	د جداول الرى بدلتا مصر	١٩	
البحر الخامس عشر عشر	قسم من الممالك المتحدة	بانورست	من جداول الرى بالوجه البحرى	البحر الاسود	د جداول الرى بدلتا مصر	١٩	
البحر السادس عشر عشر	هي الكنف المرتقال افريقية	بانورست	د ممالك المانيا	البحر الاسود	د جداول الرى بدلتا مصر	١٩	
البحر السابع عشر عشر	د اثر خليج سله من الهندى	بانورست	مدينة في سومطرة	البحر الاسود	د جداول الرى بدلتا مصر	١٩	
البحر الثامن عشر عشر	مدينة بآسيا الوسطى	بانورست	د في البرازيل	البحر الاسود	د جداول الرى بدلتا مصر	١٩	
البحر التاسع عشر عشر	جبال معروفه بامريكا الجنوبية	بانورست	مدينة في بلاد الراس افريقية	البحر الاسود	د جداول الرى بدلتا مصر	١٩	
البحر العاشر عشر عشر	جمهوريات محيال المراسن بأوربا	بانورست	د في المانيا	البحر الاسود	د جداول الرى بدلتا مصر	١٩	
البحر الحادي عشر عشر عشر	مدينة بالممالك المتحدة	بانورست	بلد في الهندستان	البحر الاسود	د جداول الرى بدلتا مصر	١٩	
البحر الثاني عشر عشر عشر	د بالنصا على نهيران						

٢٤	فر السوقييت ان تسمى هذه المدينة لينتجراد في ١٩٢٤
----	--

المكان	التعريف به	المكان	التعريف به	المكان	التعريف به	المكان	التعريف به
بحر العرب	بحر بين بلاد العرب والهند	بحيرة لبولد	من بحيرات الكنفو	٣٨	٣٦	برشلونة	من مدن إسبانيا
» النزال	من روافد النيل ومدينة بالودان	» ماجور	» سويسرا وإيطاليا	١٨	٣٤	برش	مدينة في لمبارديا من إيطاليا
» قزوين	بحر بين أوروبا وآسيا	البحيرة المرة	» قناة السويس	٣٨	١٩	برطانية	مقاطعة بفرنسا
كربين	بحر في الدنيا الجديدة	بحيرة مريوط	» دلتا مصر	٤٥	١٩	برقواي	جمهورية في أمريكا الجنوبية
» المرجان	» شرقى استراليا	» مشيخان	» سنلوران	٥٢	٤٩	بروفيدنس	مدينة بالملاك المتحدة
» مرمرة	» بين تركيا وأوروبا وآسيا	البحيرة الملحة العظمى	» الممالك المتحدة	٤٥	٤٨	برغيزه	من مدن اليونان
» مكينا	من بحار الدنيا الجديدة	بحيرة المثرة	» قناة السويس	٤٥	١٩	برقه	مقاطعة في طرابلس (ليبيا)
» الملاح	من جداول الري بالوجه البحري	» مويرو	» الكنفو	١٩	٢٦	بركه السبع	من بلدان دلتا مصر
» المنش	بحر بين فرنسا وألمانيا	» نو	» النيل بين بحري الجبل	٣١	١٨	بركه قارون	من بحيرات مصر باليوم
البحر الميت	بحيرة في فلسطين		والنزال	٤٥		برلين (بيلن)	حاضرة ألمانيا على ابري
بحر نهر	من جداول الري بدلتا مصر	» نياسا	من بحيرات زيمبابوي بأفريقية	١٩	٢٦	برم	من مدن الرومانا على كندا
» اليابان	بحر غربي جزائر اليابان	» مورون	» سنلوران	٣٨	٤٨	برما	بلد بأفريقية من مصر
» اليونان	من بحار أوروبا غربي اليونان	» وان	» أوميفيا بالآسيا	٣٥	٤٥	برماريو	حاضرة غويانا الهولندية
البحرين	جزائر في الخليج الفارسي	» وتر	» السريد	٤١	٣٦	برمايا	مقاطعة بالهند
البحيرة	أحدى مديريات مصر	» وتر		١٩		برمنهام	مدينة بالإنجلترا
بحيرة آرال	من بحيرات آسيا الوسطى	» وتيج	» كندا	٤١	٤٨	برموده	جزائر بالاطلسي
» آير	» استراليا	» بخاري	أمانة بالآسيا الوسطى وحاضرتها	٥٢	٤١	برن	حاضرة سويسرا على آر
» ألتاسكا	» مكزي بكندا	البداري	من مراكز أسبوط بمصر	٤٩	٢٥	برنديزي	مدينة إيطالية على الادرياتيكي
» أكو	» دلتا مصر	البرازيل	جمهورية بأمريكا الجنوبية	١٩	٥٥	برنس (برنيز)	جبال في سويسرا
» ارمية	» فارس	برانا	نهر بأمريكا الجنوبية	٤١	٥٥	البرنس ادوارد	جزيرة لكندا بالاطلسي
» ارييه	» سنلوران بكندا	البرانس	جبال بين اسبانيا وفرنسا	٤٨	٣٦	البرنس البرت	» » بالقطبي
» اسق	» آسيا الوسطى	» براهه (براغ)	حاضرة تشيكوسلافيا	٤١	٣٤	برنوبوك	مدينة بالبرازيل
» البرت	» النيل	» براوه	بلد في الصومال	١٨	١٧	برنلم	جزيرة لدانيمركه بالباطيق
» البرت ادورد	» »	» برايلا	مدينة في رومانيا على الدانوب	١٨	٣٥	برنو	من ممالك السودان (نيجريا)
» انتاريو	» سنلوران	» برادوس	من جزائر أنتية الصغرى	٤٨	٤٩	برنو (برون)	مدينة في تشيكوسلافيا
» أليه (اوينه)	» روسيا	» بر	مدينة بالسودان المصري على النيل	٣٧	١٨	برنيو	جزيرة بالهند الشرقية
» البرلس	» دلتا مصر	» بريرة	من مدن الصومال على خليج عدن	١٩	٢١	برهاترا	نهر بالهند والتبت
» بلكاش	» آسيا الوسطى		» عدن	٤١		بروث	من روافد الدانوب
» بنجويلو	» الكنفو	» برت اف اسبين	مدينة ببحيرة ترنداد	٢٦	٤٩	بروجس غرا	مدينة في البلجيكي
» بيكل	» سيريا	البرتغال	جمهورية بأوروبا	٤٤	٣٦	بروسه	» في الانا-بول
» ترنس	» استراليا	» بداحوس (بطليوس)	مدينة اسبانية	٥٢	٣٦	بروسيا	أكبر ممالك ألمانيا
» التمساح	» قناة السويس	» برت لند	مدن بالمالك المتحدة شرقاً وغرباً	١٩	٤٨	الشرقية	مقاطعة بالألمانيا شرقاً
» تنجانيقه	» الكنفو			٢٦		بروكن هل	مدينة بإستراليا
» تينيككا كا	» أمريكا الجنوبية	» برتوريا	حاضرة الترنسفال	٤٤	١٧	بريتن	» أنجليزة على المنش
» جيف	» الرون	» برتوريكو	من جزائر أنتله	٣٤	٤٩	بريمن	» ألمانيا على ويزر
» الدب	» مكزي بكندا	» برتونوفو	من مدن داهومي	٤٩	٢٤	برساريا	مقاطعة رومانية شرقاً
» ديمية	» النيل (الأزرق)	» برث	حاضرة استراليا الغربية	١٨	٥٢	برساغو	جزائر بالبرتغال بأفريقية
» روداف	» أفريقية الوسطى	» برجن	من مدن النرويج	٢١	٣٦	برسام الكبير	مدينة على ساحل الماچ
» زورخ	» سويسرا	» برجدي	مقاطعة بفرنسا	٣٤	٣١	برسكرة	» في بلاد الجزائر جنوباً
» شاد	» السودان	» بردو	من مدن فرنسا على غارون	٢٤	٣١	برسرك	جزائر بالبحر الهادي
» العبيد	» مكزي بكندا	» بردس	من بلدان الشرقية بمصر	٤٩	٢٥	برسيون	من بلدان الغربية بمصر
البحيرة العليا	» سنلوران	» البرز	جبال في فارس	٤٩	٤١	برشاور	مدينة بالهند على نهر كابل
بحيرة غاردنر	» استراليا	» برزا	جزيرة في الادرياتيكي	٥٢	٣٥	البرصرة	» بالمراق على شط العرب
» فكتوريا	أكبر بحيرات النيل	» برزافيل	من مدن الكنفو الفرنسي	١٨	٢٦	برصري	» بالاشام
» كنستانس	من بحيرات الين	» برزفيل	» » بولونيا	٣٥	٣٦	بريليك	» »
» كوكونور	» الصين	» برزفيل	حاضرة كوينزلند	٤٣	٣٣	برماوير	» في بلاد تنجانيقه
» كوما (كو)	» إيطاليا	» برسيان	من مدن فرنسا	٣٥	٥٢	برفداد	حاضرة العراق على دجلة
» كينفو	» الكنفو	» برست	» » بولونيا	٢٦	٣١	برفداهيه	بلد بالعراق على العرات
» لانك (لادونغه)	» روسيا	» برست لتوفسك	مدينة وخليج بالبحيرة	٣٧	٣٣	برفوما	حاضرة كاليا بأمريكا
» لبنور	» تركستان	» برستل	» في سيليسيا من ألمانيا	٤٣	٣١	برفابا	أحدى ممالك ألمانيا
» لوسرن	» سويسرا	» برسلو (برسلو)		٣٤	٣٣	برفالو (بفالو)	مدينة على بحيرة اوبه

المكان	التعريف به	المكان	التعريف به	المكان	التعريف به	المكان	التعريف به
نكميرا	مقاطعة لرومانيا شمالا	بنكا	من جزائر الملايو	٤٥	بيروت *	٤٠	مدينة في سورية
نكتام *	مدينة في مملكة سيام	بلكوك	حاضرة سيام	٤٣	بيرية *	٣٥	ميناء أثينا باليونان
نكبي	حاضرة الصين	بسكولن	مدينة في سوهمطره	٤٣	بيزونه *	٢٣	مدينة في تونس
نلافني	من رواده مسيسي	بنها	جمهورية وحاضرتها بأمريكا	٤٩	بيزه *	٣٥	إيطاليا غرباً
نابيس	من مراكز الشرق بمصر	بنها	مقر القلوية بمصر	٢٠	بيضا	٤٠	بالامانول غرباً
ناتان	من قرى القلوية بمصر	بنى سوبف	مقر المديرية المضافة اليها مصر	١٦	بيله	٢٠	من بلدان الغربية بمصر
ناتن	بحيرة بالمر	بنى مزار	من مراكز المية بمصر	٢٠	بيوميه	٣٠	صحراء بالسودان المصري
نايمور *	من مدن الممالك المتحدة	بما	من جزائر الهند الغربية	٤١	بيونس ايرس	٥٠	حاضرة أرجنتين
نايفقا	مملكة أوربية	بو	نهر في ليبارديا من إيطاليا	٣٥	تاجه	٣٦	نهر في اسبانيا
ناج (ناك)	بجاز بين سرنديب والهند	بوبيان	جزيرة بالخليج الفارسي	٤٠			
ناج	مدينة في اماسستان على نهرها	بوانيه	من بلدان فرنسا	٣١	تاجوره	٢١	بلد في السومال الفرنسي
نجد الوليد	إسبانيا	بواموتو (تواموتو)	الأرخبيل الواطي بالهادي	٥٢	تار (تر)	٤٢	صحراء بالهندستان
نلمو	د صقلية شمالا	بويلا	مدينة بالمكسيك	٤٨	تاسيلي	٢٣	هضبة في الصحراء الكبرى
نلرن	د تشيكوسلافيا	بويوكانوتيل	حبل بالمكسيك	٤٥	التاميز	٣١	نهر في إنجلترا
نلطم	بلد على بحيرة البراس بمصر	بونان	مملكة بالهندستان	٤٢	تاوسفيل *	٥٢	مدينة باستاليا شرقاً
نلغايا	من ممالك البلقان	بونى *	مدينة في أذربيجان	٤٠	تاجوس	٥٠	من روافد لزون
نلمراد (بيوجراد)	حاضرة يوجوسلافيا	بودابست	حاضرة المجر على الدانوب	٣٤	التبت	٣٨	نجد في آسيا
نلفاست	من مدن البحر مارلند	بور	قرية على بحر الجبل	١٨	تير	٣٥	نهر في إيطاليا عليه رومه
نلفنا	مدينة بالفاوية	بورت آرثر	مدينة لكندا على البحيرة العليا	٥٢	تيريز	٤١	مدينة في فارس غرباً
نلفروني	د في بلاد الهند شمالا	بورت آرثر *	مدينة ليابان في منشوريا	٤٣	تيوك	٢٠	بلد في الحجاز
نلفاس	من مدن الغربية بمصر	بوروا ويرنس *	حاضرة هايتي	٤٩	تندر	٢٨	بلد في الشام
نلفان	جبال وشبه الجزيرة المضافة اليها	بورت الزيات *	مدينة في بلاد الرأس من افريقية	٢٦	ترعة البوهيقية		
نلارات	مدينة بفكتوريا من استراليا	بورت أوغسطا *	مدينة باستراليا الجنوبية	٥٢	ترعة الخندق		
نلما	واحد بالصحراء الكبرى	بور تسموت *	مدينة انجليزية على النيل	٣١	ترعة الحاجر		
نلمرست *	مدينة باستراليا شمالا	بورت سودان *	مدينة بالسودان المصري	٢١	ترعة الساحل		
نلمفنتين	حاضرة اورنج	بور توفيق *	ميناء في نهاية قناة السويس	٢٠	ترعة القاصد		
نلنير	مدينة في ناسالند	بور سمند *	مدينة مصرية على قناة السويس	٢٠	ترعة القضاة		
نلنسيه *	د اسبانيا شرقا		شمالا		ترعة الوادي		
نلوان	جزيرة بين فلدين وبرنيو	بوزوني (برسبرغ)	مدينة في تشيكوسلافيا	٣٤	تركستان	٤١	اقليم بالآسيا الوسطى
نلوحستان	امارة مدينة بالآسيا	بوسن *	مدينة بالممالك المتحدة شرقاً	٤٨	تركونه (طركونه) *	٣٦	بلد في اسبانيا على البحر المتوسط
نلوار	جزائر لاسانيا بالبحر المتوسط	بوسه	مقاطعة في يوجوسلافيا ومدينة بها	٣٥	تركيه	٤٠	جمهورية أوروية أسيوية
نلحوت *	مدينة بحاربية على النيل	بوشير (بوشهر) *	مدينة في فارس على الخليج الفارسي	٤١	ترنتوه *	٣٥	خليج ومدينة بايطاليا جنوباً
نلنينا	من مراكز جرجا بمصر	بوكوروشني (بخارست)	حاضرة رومانيا	٣٥	ترنتينو	٣٥	مقاطعة ايطاليا شمالا
نلنكو	مدينة بالسودان الفرنسي	بولاما *	مدينة في فانه البرتغالية	٢٤	ترنناد	٤٩	جزيرة أمريكية بالاطلس
نلنبا	حريرة افرقية بالمدى	بولا وابو	مدينة في رودسيا	٢٦	الترنسفال	٢٦	ولاية بافريقية المتحدة
نلنباي *	مدينة بالهند ومدينة أيضاً	بولوبا	مدينة في إيطاليا	٣٥	ترنسلفانيا	٣٥	اقليم برومانيا غرباً
نلس	د ألمانيا على الرين	بولونيا	مملكة بأوروبا	٣٣	تروتم *	٣٦	مدينة بالترنيج غرباً
نلارس	د هند على السكتنج	بوليفيا	من جمهوريات أمريكا الجنوبية	٥٠	تريم	٤١	نهر بتركستان
نلانا *	د بالسكتنجو البلجي	بوليفيا	جزائر بالبحر الهادي	٥٢	تريديو (طورين)	٣٥	مدينة ايطاليا على بو
نلجاب	من أقاليم الهندستان	بوما	مدينة في السكتنجو البلجيكي	٢٦	تريسته *	٣٥	مدينة ايطاليا
نلجرويل *	مدينة على ساحل الماح	بومرانيا	مقاطعة ألمانية	٣٣	تسارتن	٣٧	مدينة روسية على فلجا
نلجويلا *	د في البحرولا	بوننا	مدينة بالهندستان شرق بمباي	٤٢	تسانا (دمبهه)	١٨	راجع بحيرة دمبهه
نلججو	د بكتوريا من استراليا	بونيفايو	بجاز بين قرشقه وسردفنة	٣٥	تشانمان	٤١	بلد على الحدود بين الافان والهند
نلندر عباس *	د على الخليج الفارسي	بوهيبيا	مقاطعة من تشيكوسلافيا	٣٤	تشرنوفز	٣٥	مدينة في رومانيا شمالا
نلدرما *	د بالامانول	بويه *	مدينة في كرون	١٧	تشيكوسلافيا	٣٥	جمهورية في أورما
نلدميري *	د لمرنسا بالهندستان	بياس	د في الشام	٤٠	تغليس	٣٧	حاضرة جرجا
نلده (بديوس)	جبال في اليونان غربا	بيتره لوتسبرغ	حاضرة نتال	١٧	تكرزه (نهر استيت)	١٨	من روافد عطيرة بالنيل
نلده	مدينة روسية	بيز سيم	علة في فلسطين	٤٠	تكرت	٤٠	من مدن العراق على دجلة
نلداري	حاضرة برقه	بيرنغ	بجاز بين أمريكا وآسيا	٣٨	تلكساس	٤٨	مقاطعة بالممالك المتحدة
نلده	خليج ومقاطعة بالهند	بيره *	مدينة بافريقية الشرقية البرتغالية	٢٦	تلا	١٩	من مراكز لنوفية بمصر
نلغالور	حاضرة بمسور بالهند	بيرو	جمهورية بأمريكا الجنوبية	٥٠	التل الكبير	١٩	من مدن الشرقية بمصر

المكان	التعريف به	المكان	التعريف به	المكان	التعريف به	المكان	التعريف به
تلسان	من مدن مستعمرة الجزائر	جرتس (غراز)	مدينة بالبحر	حلب	مدينة بالشام	٤٥	
تيمف	مدينة روسية	جرجا	» ومديرية بمصر	الحلة	» بالعراق على الفرات	٤٥	
تيمكتو	من مدن السودان الفرنسى	جرجا	جمهورية في قفقايس	حلة نوبر	قرية على بحر الحبل	١٨	
تيميكو *	» المكسيك	جرجى - جرنسى	جزيرة لاجنترة في بحر المنش	حلوان	مدينة بمصر	١٩	
تيمزوه	حاضرة مدغشقر	جرونهن	مدينة في هولندة	جاء	» بالشام	٤٥	
تيمسار	من مدن رومانية غرباً	جريكاند	مقاطعة في بلاد اراس	الحونا	بلد في اند	٤١	
تيمك	» سيريا	الجزائر	مستعمرة فرنسية وحاضرتها	حوش عيسى	» البحيرة من مصر	١٩	
تنجا (فرندي)	جزائر بالمحيط الهادى	الجزيرة	بلاد بين دجلة والفرات	حيدر آباد	مدينة في الهند	٤٢	
تنكين	خليج ومستعمرة بالهند الاقصى	جزيرة ان عمر	مدينة على دجلة بالعراق	» آباد السند	» » غرباً	٤٢	
تهوتيك	مدينة وبروخ بالمكسيك	» ارواد	حريرة على ساحل الشام	حيفا *	» بالشام	٤٥	
توجواه	من مستعمرات غانة أفريقية	الجعفرية	من حدادى الرى بدلتا مصر	الخارجة	من واحات مصر	١٦	
تورتو	مدينة في كندا	جلبرت	جزائر في المحيط الهادى	٥٢			
تورنيا (تورينو)	» ونهر في فلندة	جلنس (نلاز)	مدينة في رومانيا على الدانوب	خاسيا	تلال في اسام من الهند	٤٢	
التوفيقية	» على النيل الابيض	جلنستون	» بالماناك المتحدة	خانيه	من مدن جزيرة كريد	٣٥	
توقات	من مدن آسيا الصغرى	حلومن	نهر في الروم	المانكة	من قرى القليوبية بمصر	٢٥	
توكاي	» البحر على ديس	جيانكا	جزيرة بالهند الغربية	خشمندو	حاضرة نيبال بالهندستان	٤٢	
توله	» روسيا	جسة	مكان لابترول بالقرب من خليج السويس	حراسان	اقليم في بلاد فارس	٤١	
تونى	أمانة أفريقية وحاضرتها	جمنه	من روافد الكنج	خرنبا	من قرى البحيرة بمصر	٢٥	
توات	من واحات الصحراء الكبرى	جبل	مدينة على سوباط	حروط	من مدن الاناضول على نهر مراد	٤٥	
تيانشان	من جبال آسيا الوسطى	جبل	» ايطالية	الخرطوم	حاضرة السودان المصري	٢١	
تيسنى	بقعة في الصحراء الكبرى	جنوفه (جنوه) *	بجيرة ومدينة في سويسرة	خرخوف	مدينة روسية	٢٨	
تبره	بلد في افريقية بمصر	جنيغ	بلد بمصر	المطاطية	من قرى البحيرة بمصر	١٩	
تبرادلونجيو	من جزائر امريكا الجنوبية جنوباً	جوفه	من جزائر ماويان بالهادى	خليج الفرس	بحر بين بلاد العرب والمجم	٤١	
تبرول	مقاطعة بايطاليا والمانسا شمالاً	جوام	نهر في السومال	جليدونيا الجديدة	جزائر لفرنسا بالهادى	٥٢	
تيفوسينبا	حاضرة هندوراس بأمريكا	جوانا	من روافد الكنج	خنجان	جبال بالصين	٤٣	
تيمور	جزيرة بالهند الشرقية	جوجرا	نهر في الهندستان	الحدق	بلد بالسودان المصري على النيل	٢١	
تينسن	مدينة بالصين شمالاً	جودافرى	من روافد بحر الشمال	خوتن	مدينة في آسيا الوسطى	٤٢	
تينان (تاينان)	» في جزيرة فرموزه	جور	حال بين فرنسا وسويسرة	خوجند	» » »	٤١	
التيه	جبال في سيناء بمصر	جورا	ولاية من الممالك المتحدة	خور الجاش	نهر في السودان المصري	١٨	
جاوله	جزيرة بالهند الشرقية	جورجيا	بلدة على النيل الابيض	خوقند	مدينة في آسيا الوسطى	٤١	
جبالبور	مدينة بالهندستان	جوزابى جمه	نهر في اسبانيا	جبر	نق بين أفغانستان والهند	٤١	
جبال التيه	جبال في سيناء	جوكار (يوقار)	مدينة في الترسقال	»	بلدة في بلاد العرب	٤١	
الجبة	بلد في العراق على الفرات	جوانسبرغ	جبال بين ألمانيا وتشيكوسلافيا	خيوه	أمانة آسيا الوسطى وحاضرتها	٤١	
جبل او فوده	» » »	جيبوى *	مدينة بالسومال الفرنسى	الداخله	واحاح بمصر	١٦	
» حاءور	» » »	جيبور	» بالهند	دار بدنه	اقليم لفرنسا بالسودان	١٧	
» حاده	» » »	جيدل	نهر في الاناضول	دار السلام *	حاضرة تحاقية بأفريقية	٢٦	
» الدخان	» » »	جيجون	» آسيا الوسطى	دارفور	مقاطعة بالسودان المصري	٢١	
» زباره	» » »	الجيرة	مديرية ومدينة بمصر	داراج	بلد باستراليا	٥٢	
» الزيت	» » »	جيام (جياه)	من روافد السند	دايس	خليج أو بحر بأمريكا الشمالية	٤٦	
» طارق	حصن لاجنترة في اسبانيا جنوباً	جينو	بجيرة بالاناضول	داكونا	من ولايات الممالك المتحدة	٤٦	
» الطوق	» » »	جيمى	مدينة استرالية في كوينزلند	دامان *	بلد للبرتغال على ساحل الهند	٣٩	
» غريب	» » »	أحاثل	بجيرة في اند	الدامر	مدينة بالسودان المصري	١٨	
» النظيرة	من جبال مصر	الحبشه	امبراطورية افريقية	الدانوب	نهر بأوروبا يصب في البحر الاسود	٣٥	
» موسى	» » »	الحجاز	مملكة عربية	داسمركة	مملكة بأفريقيا	٣٢	
» هريدى	» » »	الحديدة *	مدينة بالبحر	ديركن	مدينة بالبحر	٣٤	
جيبيل *	بلد بالشام	حضر موت	اقليم من بلاد العرب	ديروجه	من اقليم رومانيا	٣٥	
جدة *	ميناء مكة المكرمة	حصن كيفا	مدينة بالاناضول على دجلة	ديبان	حاضرة ارلندة الحرة	٣١	
جديز	نهر بالاناضول	حفرة الحاس	بلد في السودان المصري	دثروا (دثرويت)	مدينة بالولايات المتحدة	٤٨	
جبالدن	مدينة باستراليا افريقية	الحفوف	بلد في الاحساء	دراغه (دريف)	من روافد الدانوب	٣٤	
جراهاستون	» في بلاد الراس						

المكان	التعريف به	المكان	التعريف به	المكان	التعريف به	المكان	التعريف به
دراكبرج	من جبال أفريقية الجنوبية	ذات الحج	من قرى الحجاز	الرين	نهر في أوروبا	٣٠	
دوان	مدينة بالبرونج	ذيس	من روافد الدانوب	ريوجانبرو *	حاضرة الرازل	٥٠	
دوان	» في تال	رابع *	من بلدان الحجاز	ريوجرند	نهر بين الممالك المتحدة والمكسيك	٣٧	
دري	» بالمخاترة	راس باس	من ردهوس ممر بالبحر الاحمر	ريودورو	هي الصحراء الاسبانية بأفريقية	٢٣	
دريغند (دريغوت)	» في حوض الرين من ألمانيا	راس الشمال	من ردهوس أوروبا بالبرونج	ريودي ليلانا	نهر بأمریکا الجنوبية	٤٥	
المرديل	بحر بين تركيا آسيا وأوروبا	راس العش	محطة على قناة السويس		من جداول الري بدلتا مصر	١٩	
الد	من مراكر اسوان بمصر	راس محمد	راس في سياء بالبحر الاحمر	زارا *	مدينة ايطالية على الادرياتيک	٣٥	
دوردن	نهر بفرنسا	راتين	من مدن بشاريا وتسمى	زبد	من مدن الين	٤١	
دوردرن	حاضرة سكسونيا من ألمانيا	راو	من نهيرات السند	زجرب (اجرام)	مدينة في يوجوسلافيا	٣٥	
دوع (ادرط)	مدينة بالشام	الرافع *	حاضرة مراکش الجديدة	زرمشان	نهر سمرقند وبخارى	٤١	
دوعه	واد بمراكش	ردوتانا	من الممالك الوطية بالهند	زفي	من مراكر الغربية بمصر	١٩	
دوستد	حاضرة هيس من ألمانيا	رجينا	مدينة ن كندا	الزقازبي	مقر مديرية الشرقية بمصر	١٩	
دريما	من نهيرات الدانوب	رجيواريو *	من مدن ايطاليا جنوباً	رکشکاس	مدينة بالمكسيك	٤٦	
دلف	مدينة ألمانية على الرين	الرحايبه	من مدن البحيرة بمصر	زربة	» في نيبالسند	٢٦	
دسون	من مراكر الغربية بمصر	رشت	» » روسيا على دون	زعبيرة	نهر بأفريقية يصب في الهندي	١٦	
دكرس	» » الدقية بية	رينك	» » ألمانيا على البلطيق	ززار	جزيرة بالبحر الهندي	١٦	
دشا	» » قبا	رشت *	» » المعجم	زفطة	جزيرة ليونان	٣٥	
دور (دور)	مدينة باساقرة على محازها	رشند *	» » الممالك المتحدة شرقاً	زواره *	مدينة في ليبيا (طرابلس)	٢٣	
دفسك	» في اثنيا	رشند	» مراكر البحيرة بمصر	زوريج	مدينة وبجيرة في سويسرة	٣٤	
دوبه	نهر في بلاد الروسيا	الرشيدية	» جداول الري بدلتا مصر	زوبدرسي	خليج من بحر الشمال في هولنده	٣٢	
دوار *	مدينة في ممبيا	الرصدة	بلد في حوض المرات من سورية	زوبكو	مدينة في سكسونيا من ألمانيا	٣٣	
دكرك	محمد في الهندستان	رهل *	مدينة في استونيا	زبلع *	» » السومال الانجليزى	٢١	
دلاغوا	خليج بالبحر الهندي	رفوما	هر افريقى	زبلنده (سيند)	الجزيرة الكبرى من دانيمركة	٣٢	
دهي (دهلي)	حاضرة الهندستان	الرفة	مدينة على الفرات	زبلنده الجديدة	مستعمرة مستقلة بالبحر الهادى	٥٢	
دهلي	مقاطعة بالاماضول	الرفقة	من سواحى الاسكندرية بمصر	ساحل الحبوب	هو ساحل جمهورية ليبيا	٢٤	
دهش	مدينة الشام	الرفقة	حاضرة برمانيا		بأفريقية		
دههور	مقر مديرية البحيرة بمصر	الرفقة	مدينة في فرنسا شمالا	الدهر	مستعمرة انجليزية بأفريقية	٢٤	
دهنيكا	من حرائر اقبيله	رانون *	» هولنده على الرين	العاج	» فرنسية بأفريقية	٢٤	
دهمات	من محافظات مصر	روباكس (روية)	جزيرة بالبحر المتوسط لاطاليا	الجار	من روافد الرين بألمانيا	٣٣	
دهسك *	من المدن الحرة على البلطيق	روتدام	مستعمرة بأفريقية الجنوبية	ساراتف	مدينة روسية على فلجا	٣٧	
دهن *	مدينة في زبلنده الجديدة	رودس	بحيرة في أفريقية	سارى سو	نهر في آسيا الوسطى	٤١	
دهر	» » الممالك المتحدة	رودسيا	جبال في بلاد البلقان	ساكي شيجا	من جزائر لوشو باليابان	٤٤	
دهه	» بالسودان المصرى	رودلف	من روافد الرين بألمانيا	سالون	من انهار التبت وبرمانيا	٣٨	
دهير	من انهار الروسيا بأوروبا	رودوب	مدينة ن ارجنتينه	ساموس	حريرة ليونان ببحر ايونى	٤٠	
ديبتر	» » »	روزاريو	مدينة بلقارية على الدانوب	سان بو	اسم المجرى الاعلى لنهر	٤٢	
دهاكه *	» » »	روستشك (رجق)	مملكة السوفيت بأوروبا		برمانيا		
دواله *	» » »	روسيا	مدينة فرنسية على سكاى	سايمة	من محيرات فنلنده	٣٧	
دورو	هر باسا، اوابرقتال	روشل *	هي الحدال الصحرية بأمریکا	سنته *	مدينة لاسبانيا بمراكش	٢٤	
دورس (دراج) *	حصنه النانيا	روما	حاضرة ايطاليا على التبر	سنييه *	» حرية بايطاليا	٣٥	
الدوقلة	اقليم بالمغرب الاقصى	رومايا	من ممالك أوروبا	سبو	نهر فاس بمراكش	٢٣	
سوارج	راجم دهسك	الرون	هر بأوروبا يصب في البحر المتوسط	سشكا *	حاضرة الاسكا	٤٦	
دوسم	مدينة بالسودان المصرى	روزورى	جبال هند منابع النيل	سنتج	من روافد السند	٤١	
داركر	» على دحلة بكرستان	الريش	مدينة في بلاد نجد	سقية	مدينة في يوجوسلافيا	٣٥	
ديب	» » »	رينا (رينا) *	حاضرة لنفا	سجد (ازجدن)	» بالبحر	٣٥	
ديجن	» » »	ريجن	جزيرة لالمانيا في البلطيق	سحا	من قرى الغربية بمصر	٢٠	
ديرب نجم	من قرى الدقية بمصر	ريديج (ريدن)	بلد في المجرية	سحالين	جزيرة مشتركة بين اليابان وسبيريا	٤٤	
ديروط	من مراكر أسيوط بمصر	ريم	من بلدان فرنسا شمالا	سدره	خليج من البحر المتوسط	٢٣	
ديم زير	قرية على حدود السودان المصرى						
ديو *	بلد بالمرتقال على حدود افند						

المكان	التعريف به	المكان	التعريف به	المكان	التعريف به	المكان	التعريف به
مدني *	حاضرة الغالة الجنوبية الجديدة	٥٢	فنتوس *	من مدن الن بالبرازيل	٥٠	ولا	من جزائر الهند الشرقية
سرات *	مدينه بالهند على بحر العرب	٤٢	سنتوماس	من جزائر أنيلى الصغرى	٤٩	ولو	د د د
مرانا	بركان بأمريكا الجنوبية	٤٥	سنتوماس	جزيرة لامرغال بجليخ فانة	١٦	سومرست	اسم لهر النيل بعد بحيرة
سراجيفو (سرايفو)	مدينة في البوسنة من يوجوسلافيا	٣٥	سنتياغو *	من بلدان كوبا	٤٦		فكتوريا
سرت *	مدينة على خليج سدرة	٢٣	سنتياغو	حاضرة شيلي	٥٠	ون	من روافد الرون
سرت	أحد روافد الدانوب	٣٠	سنتجا	مقر مدينة سنازالسودان	٢١	وواج	مقر مديرية جرجا بمصر
مردانيه	جزيرة لايطاليا بالبحر المتوسط	٣٥	سن جوان	حاضرة جزيرة برتوريكو	٤٦	السويد	مملكة بأورما
سرقسطه	مدينة اسبانية على ابره	٣٦	سن جورج	مجاز بين اسنارة وارلنده	٣١	السويس *	من مدن مصر على خليج باسمها
مركيش	من مدن اومينية	٤٠	سن جوزيه	حاضرة كستاريكا	٤٦	سويسره	جمهورية أوروب
سرنجار (سرنجر)	حاضرة كشمير على جلم	٤٢	سن جون *	مدن لكندا على خليج فندى	٤٩	سيام	مملكة بالهند الاقصى
سرنديب (سيلان)	جزيرة معروفة جنوب الهندستان	٤٢	سند	مجاز بين السويد ودانيمركه	٣٢	سيريا	البلاد الشمالية من آسيا
سرواك	قسم من برينو لاجنافة	٤٣	السند	من الهند يصب في بحر العرب	٣٨	سيريا الجديدة	جزائر في المحيط القطبي
سستان	بحيرة بين فارس والافغان	٤١	سنداي *	من مدن اليابان شرقاً	٤٤	سيرا	من جزائر سكلاده
سفافس *	من مدن تونس	٢٣	سندرلند *	د بلدان المحقره شرقاً	٣١	سيرام	د الملايو
سفاله *	مدينة افريقية على الهندى	٢٦	سندكان	حاضرة شمال برينو الاجنافية	٤٣	ساليون	مستعمرة انجليزية بأفريقية
سفاه *	د ونهر بالملاك المتحدة	٤٨	سندومفو *	حاضرة جمهورية باسمها في	٤٩	سراماديره	جبال بالمملكة
سقاربه	نهر بالاناسول	٤٠		ه نقي		سراموريا	د ناسابا
سقاري	جزيرة افريقية على الهندى	١٦	سن روكا	راس بالبرازيل	٥٠	سرايفاده	د د
سقطو	مدينة ومملكة بنيجريا	٢٤	سن ريمو *	بلدة ايطالية على البحر المتوسط	٣٥	شيل	جزائر بالمحيط الهدى
سكر	حاضرة بوليفيا	٥٠	سنستيان *	مدينة اسبانية على خليج سكاي	٣٦	سيجو	مدينة بأفريقية على النهر
سكرمنتو	نهر ومدينة بالملاك المتحدة غرباً	٤٦	سنلوا دور	حاضرة جمهورية باسمها	٤٩	سيفون *	من مدن الهند الاقصى
سكسونيا	احدى ممالك ألمانيا	٣٣	السنطه	من مراكز الغربية بمصر	١٩	سيف (ناف)	د روافد الدانوب
سكلاده	جزائر لليونان بالبحر المتوسط	٣٥	سفال	نهر ومستعمرة فرنسة بأفريقية	٢٤	سيفرن	نهر بالانقرة
سلانيك *	مدينة لليونان على خليج باسمها	٣٥	سج كا	« في تسكين	٣٨	سيمسقبل *	مدينة بالقرم
سانتسرج	د في النمسا	٣٤	سموتار	نفق في جبال الالب سويسره	٣٤	سيفين	جبال بفرنسا
سانت سنماري	د بين البحيرة العليا وهورون	٤٦	سنفرنسكو *	أكبر موانى الممالك المتحدة	٤٨	سكيك	نهر بالبحر
سانجورى	حاضرة رودسيا الجوة	٢٦		على الهادي		سكوك	جزيرة في اليابان
سلطنة	مدينة في رومانيا على الدانوب	٣٥	سنفرنسكو *	نهر بالبرازيل	٥٠	سيلان	انظر سرنديب
السلط	مدينة في الشام شرق الاردن	٤٠	سنفندان	من جزائر أنيلى الصغرى	٤٩	سيلس	من جزائر الهند الشرقية
سلمى	أحد جبال نممان بعد	٤١	سنتاقورة	مدينة في جزيرة باسمها بالهادى	٤٣	سيرا	د أقاليم ألمانيا وبولونيا
سليمان	جبال بين الهند والافغان	٤٢	سنناتى	مدينة بالممالك المتحدة على اهير	٤٨	الدين	نهر باريس
د	جزائر بالمحيط الهادى	٥٢	سنلوقا	من جزائر أنيلى	٤٩	سيناء	شبه جزيرة لمصر من آسيا
سليمانيه	من مدن ولاية الموصل	٤٠	سنلوبيس	مدينة داخلية في المكسيك	٤٦	سينوب *	مدينة بالاناسول على البحر
سليناكروز *	مدينة في المكسيك على الهادى	٤٨	د	د بالممالك المتحدة	٤٦		الاسود
سمبا	من جزائر الملايو	٤٣	د *	د بأفريقية الغربية الفرنسية	٢٤	سيواس	مدينة بالاناسول
سمباوه	د د د	٤٣	سنوران	نهر في أمريكا الشمالية	٤٦	سيول	حاضرة كورية
سمارا	مدينة روسية على طلجا	٣٧	سن مارتين	من جزائر أنيلى الصغرى	٤٩	سيوه	من واحات مصر
سمالوط	من مراكز المنية بمصر	٢٠	سنار	مدينة بالسودان على النيل	٢١	سدى لمباس	بلد في الجزائر
السميلابوين	« « « الدقهلة بمصر	١٩		الازرقى		د حسين	د في مراكن
سميلون	نفق في سويسره	٣٤	سناذير *	مدينة فرنسة على مصلولار	٣١	سدى سالم	من قرى الغربية بمصر
سمريج *	مدينة في جزيرة جاوه	٤٣	سواكن *	من موانى السودان على البحر	٢١	د غارى	د د د
سمل	من مدن الهندستان	٤١		الاحمر		شالستون	مدينة الممالك المتحدة
سمليكي	د روافد النيل	١٨	سواكوبند *	من مدن افريقية الجنوبية الغربية	٢٦		
سمنود	د مدن الغربية بمصر	٢٠	سوباظ	من روافد النيل	١٨	شاموزن	مدينة وشلال بسويسره
سموا	د جزائر المحيط الهادى	٥٢	سوتيتى *	مدينة بحرية لاجنافة على المنش	٣١	شبراخيت	من مراكز البحيرة بمصر
سن بول	مدينة بالممالك المتحدة	٤٦	السودان	اسم بلاد افريقية الوسطى عامة	٢٤	شبين القناطر	د د القليوبية بمصر
سن بلاس *	د بالمكسيك على الهادى	٤٦	سورية	في بلاد الشام	٤٠	شبين الكوم	د د المنوفية بمصر
سن برنارد	نفق في جبال الالب	٣٤	السوس	نهر واقليم بالغرب الاقصى	٢٣	شنتلده	جزائر شمال ايقوشيا
سنتاين	مدينة بفرنسا صناعية	٣١	سوسه *	من بلدان تونس	٢٣	شريع *	مدينة بفرنسا على المنش
سنتاندر *	د اسبانية على بسكاي	٣٦	سوسينى	جزائر بالمحيط الهادى لفرنسا	٥٢	شربين	من مراكز الغربية بمصر
سنتكروز	من جزائر أنيلى الصغرى	٤٩	سوقا *	حاضرة جزائر فيجي	٥٢	شترنرتورز	مدينة باسكاليا

المكان	التعريف به	المكان	التعريف به	المكان	التعريف به	المكان	التعريف به
شريشوروش *	مدينة في زبلند الجديدة	الطرف الامر	راس باسبانية جنوباً	من بلدان الصحراء الكبرى	٢٣	شريشوروش *	مدينة في زبلند الجديدة
شريشيل	نهر في كندا	طره	من سواحى القاهرة	من مراكز الجيزة بمصر	٢٠	شريشيل	نهر في كندا
الشرقية	من مديريات دلتا مصر	طهانية	جزيرة جنوبى استراليا	محطة على بحر الجبل بالسودان	٢١	الشرقية	من مديريات دلتا مصر
شرك	نهر بالاناصول وجرانيا	طشقند	مدينة بآسيا الوسطى	جبال في تشيكوسلفا كيا	٣٠	شرك	نهر بالاناصول وجرانيا
شفيلد	من مدن الصناعة بالانطرة	طنجنا	من مركز الغربية بمصر	جبال في باد من ألمانيا	٣٠	شفيلد	من مدن الصناعة بالانطرة
شبيوت	تلال بين ايقوسيا والاندلس	طليطلة	من مدن اسبانيا	مدينة في صحراء ليبيا	٢٣	شبيوت	تلال بين ايقوسيا والاندلس
شاسوج *	مقاطعة ومدينة ألمانية على البلطيق	طنجنا *	مدينة بمراكش	جبال في دكن من الهند	٤٢	شاسوج *	مقاطعة ومدينة ألمانية على البلطيق
الشالوفة	محطة بين السويس والاسماعيلية	طهنا	مقر مديرية الغربية بمصر	راس في بلاد الصومال	١٦	الشالوفة	محطة بين السويس والاسماعيلية
شلالات النيل	صخور تترس هذا النهر	طوباسك	حاضرة بلاد الفرس	نهر بفرنسا	٢٩	شلالات النيل	صخور تترس هذا النهر
شديوسكن	راس في شمال آسيا	طوخ	من مراكز القليوبية بمصر	من أقاليم استراليا	٥٢	شديوسكن	راس في شمال آسيا
شهبانى	مقاطعة بفرنسا شرقاً	الطود	من بلدان البحيرة بمصر	خليج افريق والبلاد التي عليه	١٧	شهبانى	مقاطعة بفرنسا شرقاً
شعبورازو	بركان بأمريكا الجنوبية	طوروس	جبال بالامول	مستعمرة بأفريقية	٢٤	شعبورازو	بركان بأمريكا الجنوبية
شملبو *	مدينة في كوروا	طوسون	من محاط قناة السويس	جزيرة كبيرة بالاقياوسية	٥٢	شملبو *	مدينة في كوروا
شمونوسكى *	د باليابان	طوكر	من مدن السودان المصري	مستعمرة بأفريقية	٢٤	شمونوسكى *	د باليابان
شنون	نهر في ارايدو	توكيو	حاضرة اليابان	نجد ومستعمرات بأمريكا الجنوبية	٣٩	شنون	نهر في ارايدو
شنندان *	مدينة في سيام	طولوشه	من مدن فرنسا	مدينة في صحراء ليبيا (طرابلس)	٢٣	شنندان *	مدينة في سيام
شند	د في دانا ومبيدة	طولون *	من مدن فرنسا الحربية	راجع جرتس	٤٣	شند	د في دانا ومبيدة
شندواغار	بلد افرنسا بالهند	الضينة	من محاط قناة السويس	من مديريات دلتا مصر	١٩	شندواغار	بلد افرنسا بالهند
شندى	مدينة على النيل بالسودان	د	من بلدان الدقهلية بمصر	من بلدان الجزائر	٢٣	شندى	مدينة على النيل بالسودان
شع شا	د في بلاد الصين	ضفار	اقليم شرقي حضرموت	من بلدان طرابلس (ليبيا)	٢٣	شع شا	د في بلاد الصين
شنتفاى *	أهم موانى الصين	عامور	نهر بين سيبيريا والصين	من مدن الاندلس	٣٦	شنتفاى *	أهم موانى الصين
شنيق	من بلدان الصحراء الكبرى	عامور	نهر بين سيبيريا والصين	د د أفغانستان	٤١	شنيق	من بلدان الصحراء الكبرى
شوت	جزيرة في تشيكوسلفا كيا	عامه	من بلدان الفرات	بلدة في الشام	٤٠	شوت	جزيرة في تشيكوسلفا كيا
شبراز	من مدن فارس الصناعية	عتافه	حقل على مقربة من السويس	خليج أوربي بالاطلس	٣١	شبراز	من مدن فارس الصناعية
شيبابك	خليج بالممالك المتحدة	عثمانيه	من بلدان كيكسكيا بالاناصول	راجع جلتس	٣٥	شيبابك	خليج بالممالك المتحدة
شيكامو	من مدن الممالك المتحدة	عدوه	من مدن الحبشة	من مدن ايقوسيا غرباً	٣١	شيكامو	من مدن الممالك المتحدة
شيلي	جمهورية بأمريكا الجنوبية	عدن *	حاضرة مستعمرة باسمها	د د تركيا أوروبا	٣٥	شيلي	جمهورية بأمريكا الجنوبية
الشين	من بلدان الغربية بمصر	عدي سديه	راجع ادريس ايبا	نهر ومستعمرة بأفريقية	١٧	الشين	من بلدان الغربية بمصر
شيتاب	من مديريات الهند	الراق المعجى	اقليم بفرس غرباً	مدينة في بلجيكا	٣٢	شيتاب	من مديريات الهند
شوز	جزيرة لاوان في بحر ايجى	د العرسى	القمم الجبوسى من حوض دجلة والفرات	نهر قندهار	٤٢	شوز	جزيرة لاوان في بحر ايجى
صا الحجر	من مدن المرسى بمصر	امرايش	من مدن مراكش	مدينة في الحبشة	٢١	صا الحجر	من مدن المرسى بمصر
صافر *	راجع شوز	اله يثن	من مدن مصر على البحر المتوسط	بلد على بحر الجبل	١٨	صافر *	راجع شوز
الصالحية	من بلدان الشرقية بمصر	عقلان	من بلدان فلسطين	مستعمرة برتغالية بالهند	٤٢	الصالحية	من بلدان الشرقية بمصر
صجار *	مدينة في عمان	عسير	مقاطعة بين الحجاز واليمن	جمهورية بأمريكا الوسطى	٤٩	صجار *	مدينة في عمان
الصب	من مراكز الجيزة بمصر	عشق آباد	بلد في آسيا الوسطى	من حرائر اتيلا بأمريكا	٤٩	الصب	من مراكز الجيزة بمصر
صقية	بحيرة لايطا بالبحر المتوسط	عظيره	من روافد النيل بالسودان	من مدن جمهورية غط الاستواء	٥٠	صقية	بحيرة لايطا بالبحر المتوسط
صنما	حاضرة النيجر	د العرسى	ومدينة عليه	د د السويد	٣٦	صنما	حاضرة النيجر
صور *	من مدن الشام	المطف	من بلدان البحيرة بمصر	اقليم من بلاد المعجم	٤١	صور *	من مدن الشام
صوورولو	نهر بالاناصول	المطود	من بلدان السودان	من مراكز الدقهلية بمصر	١٩	صوورولو	نهر بالاناصول
الصومال	بلاد أفريقية شرقاً	المقهه *	من صحارى النيل بالسودان	حاضرة بولونيا على فستولا	٣٣	الصومال	بلاد أفريقية شرقاً
صومطرة	من جزائر الملايو	مكا *	بلد على الخليج المضاف اليها	مدينة في بلقاريا على البحر الاسود	٣٥	صومطرة	من جزائر الملايو
صدا *	من مدن الشام	عماره	من مدن الشام	احدى حواضر مراكش	٢٣	صدا *	من مدن الشام
ضابور	مدينة في بلاد تاجانيقا	عمان	من بلدان العراق على دجلة	حاضرة دارفور	٢١	ضابور	مدينة في بلاد تاجانيقا
طارودت	من مدن السويس بمراكش	عمان	مملكة على الخليج المضاف اليها	من مراكز الشرقية بمصر	١٩	طارودت	من مدن السويس بمراكش
طرابلس الغرب	حاضرة مستعمرة ليبيا	عمورية	من بلدان الاناصول	من روافد أورنج بأفريقية	٢٦	طرابلس الغرب	حاضرة مستعمرة ليبيا
د الشام *	مدينة على سواحل سورية	مين تات	من مدن تركيا آسيا	د مدن مالطة	٣٥	د الشام *	مدينة على سواحل سورية
طربزون *	مدينة تركية على البحر الاسود	د الصفراء	من بلدان الصحراء الكبرى	د جزائر دانييرقة	٣٢	طربزون *	مدينة تركية على البحر الاسود

المكان	التعريف به	المكان	التعريف به	المكان	التعريف به	المكان	التعريف به
فالونا *	مدينة ألبانية على مجاز اترنتو	٣٥	فكوفير *	جزيرة ومدينة بكندا غرباً	٤٩	القصر الكبير	من بلدان مراكش
فايد	محطة على الطريق بين السويس والاسماعيلية	٢٠	فلندة	جمهورية بأوروبا على البلطيق	٣٧	القصاصين	من بلدان القرية بمصر
فغزوى	نهر باستراليا الغربية	٥٢	فوج	جبال بفرنسا	٣١	القصر *	من مدن مصر على البحر الاحمر
فجيج	من بلدان مراكش شرقاً	٢٣	فوحه	من قرى السودان المصري	٢١	القضارف	من بلدان السودان المصري شرقاً
فراسر (فريزر)	نهر في كندا غرباً	٤٩	فوسان *	مدينة في كوربة	٤٤	قطاينه (كثنائية) *	من مدن صقلية
فرته	من رواند اودير ألمانيا	٣٣	فوشو *	من مدن الصين شرقاً	٤٣	قطور	من بلدان الغربية بمصر
فرت	خليج ونهر بابقوسيا	٣١	فوة	من مراكز الغربية بمصر	١٩	قطونو *	من مدن داهوى
فرغويلك	مدينة في سيبيريا شرقاً	٤٤	فويجو	ركن في غواتيمالا	٣٥	القطيف *	مدينة الاحساء على الخليج
فردركسافن *	من مدن دانيمركة	٣٢	فويره	بلد على نهر سومرت من النيل	١٨	القارسي	مدينة على النيل الالبيس
فردركيا *	» » »	٣٢	فيتسك	مدينة روسية على دونه	٣٧	القطينة	بالسودان
فرول *	مدينة باسبانيا على الاطلس	٣٦	فيجي	جرائر لاجلقة بالهادى	٥٢	قفصه	من بلدان تونس
فرساي (فرسايل)	من ضواحي باريس	٣١	فيدلة *	من مدن مراكش على الاطلس	٢٣	قفقازية	جبال وبلاد بين أوروبا وآسيا
فرسيان	جرائر في بحر الشمال	٣٢	فيراكروز	» » » المكسيك شرقاً	٤٦	القلابات	من مدن السودان المصري شرقاً
فرغانة	اقليم في آسيا الوسطى	٣٩	فيرزه (فلورنسة)	» » » ايطاليا على ارنو	٢٥	قلمة الزمرد	على سكة حديد المجاز
فرمتل *	بلد في استراليا الغربية	٥٢	فين (فيون)	من حوائر دانيمركة	٣٢	قلاين	من مدن الغربية بمصر
فرموذه (تاي وان)	جزيرة ليايان في الهادى	٤٤	فين (فينا - واية)	حاضرة النضا على الدانوب	٣٤	قلاوب	من مراكز القليوبية بمصر
فرندي (نتجا)	جرائر لفرنسا بالهادى	٥٢	الذيوم	مدينة ايطالية على	٣٥	قر	جرائر لفرنسا بالهندي
فرنسا	جمهورية بأوروبا	٣١	فيوم *	الادرياتيك		قران	» بالبحر الاحمر
فرنسكفرت	مدينة ألمانية على نهر المين	٣٣	فيلس *	مدينة على خليج باسمها في تونس	٢٣	قوردين	راس في الهندستان
فرنندوبو	جزيرة افريقية لاسبانيا بالاطلس	١٦	قاس	من بلدان اسبانيا جنوباً	٣٦	قوا	مقر مدينة باسمها في مصر
فرول	راس بالارض المنخفضة	٣٥	قاس *	مدينة بأومنية التركية	٢٨	قاريا	جرائر لاسبانيا بالاطلس
فرونة	من مدن ايطاليا على اديج	٣٥	قاص (قرص)	بمحيرة بالفيوم بمصر	٢٠	القناطر	من بلدان القليوبية بمصر
فريتون *	حاضرة سيراليون	١٧	قارون	نهر بالشام وهو (ليطاني)	٤٠	قدهار	من مدن أفغانستان
فران	اقليم من صحراء ليبيا (طرابلس)	٢٣	القاسية	مدينة بالهند على ساحل ملبار	٤٢	قنديا (كندى)	مدينة في جزيرة سيلان
فرر (ويزر)	نهر في ألمانيا	٣٣	قالتقوط	حاضرة مصر على النيل	١٦	قديه (كنديا)	من بلدان جزيرة كريد
فستولا	» » » وبولونيا	٣٣	القاهرة	من ضواحي مصر القاهرة	٢٠	القنطرة	من بلدان الجزائر
فكتوريا *	مدينة بكندا على الهادى	٤٩	القبة	جزيرة معروفة بالبحر المتوسط	٤٠	»	من بلدان قناة السويس بمصر
»	قسم من استراليا المتحدة	٥٢	قبرس	مدينة بيت المقدس بفلسطين	٤١	قنفذه *	» » » مصر
»	أكبر بحيرات النيل	١٨	القدس الشريف	جزيرة لفرنسا بالبحر المتوسط	٣٥	قوى	صحراء بالصين
»	شلال في نهر زيميزه	٢٦	فرشقة (قورس)	مدينة اسبانية على البحر المتوسط	٣٦	قوله *	من بلدان اليونان على بحر ايجه
»	صحراء باستراليا الغربية	٥٢	قرطاجنة *	مدينة في كليبيا على الاطلس	٥٠	قوى	حاضرة اشني
فلادلفيا *	من مدن الممالك المتحدة على الاطلس	٤٨	»	من جبال الرى بدلتا مصر	١٩	قويسنا	من مراكز المنوفية بمصر
فلاديفيا *	من مدن شبلي على الهادى	٥٠	القرطامية	من مدن الاندلس على الوادى الكبير	٣٦	القيروان	من مدن تونس الكبرى
فلادى قافاس	» » » روسيا بقفقاسية	٣٧	قرطبة	من مدن الاناضول شرقاً	٤٠	قيسارية (قيسريه)	» » الاناضول
فلاديفستك *	» » » سيبيريا على بحر اليابان	٤٤	قره حصار	جبال واتي في آسيا الوسطى	٤١	كابل	حاضرة أفغانستان
فلبارزو *	» » » شبلي على الهادى	٥٠	قره قروم	صحراء في آسيا الوسطى	٤١	كابندا (كبتدا)	مستعمرة برتغالية بالكنتو
فلبيل *	» » » بلدان الجزائر	٢٣	قره قوم	مدينة في روسيا على فلجا	٣٧	كاتيفات	مجاز بين السويد ودانيمركة
فلبه	» » » مدن بلغاريا على ماوتزا	٣٥	قران (كازن)	نهر بالاناضول	٤٠	كارلسباد	من مدن تشيكوسلفاكيا شمالاً
فلين	جرائر للممالك المتحدة بالهادى	٤٣	قزل ارمق	صحراء بين سجون وجيخون	٤١	كارلسوهي (كرلوروه)	حاضرة يادن من ألمانيا
فلجا (ولنا)	أطول أنهار أوروبا بالروسيا	٣٧	قزل قوم	بحر بين أوروبا وآسيا	٤١	كارولينا	جرائر ليايان بالهادى
فلكند	جرائر لانيكلية بأمرىكا الجنوبية	٥٠	قزون	من مدن الاناضول شمالاً	٤٠	كاظمة	مدينة على الخليج الفارسي
فلنا	مدينة في لتوانيا	٣٧	قسطموني	مقر الخلافة الاسلامية بتركية أوروبا	٤٠	كافري	نهر بالهندستان
فلندوز	نهر باستراليا	٥٢	القسطنطينية *	من مدن مستعمرة كيبا	١٧	كاكا	من بلدان السودان على النيل
فلنيسافن *	من بلدان ألمانيا على بحر الشمال	٣٣	قشمايو *	من بلدان الجزائر	٢٣	كاما	من نهرات فلجا بالروسيا
فلويدة *	شبه جزيرة ومجاز بالامالك المتحدة	٤٨	قسنطينة	مجد باسبانيا وجبال فيه	٣٦	كام	من ممالك السودان الاوسط
فلويدة (فلورس)	من جرائر الهند الشرقية	٤٣	قشتاله	من بلدان الصحراء الكبرى جنوباً	٢٣	كانو	حاضرة هوسا بنيجريا
فلوهنج *	من بلدان هولندة على بحر الشمال	٣٢	قصر الحله				
قتسيا (البندقية)	من مدن ايطاليا على الادرياتيك	٣٥					
فلزويلا	من جمهوريات أمريكا الجنوبية	٥٠					

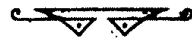
المكان	التعريف به	المكان	التعريف به	المكان	التعريف به	المكان	التعريف به
كابس	من مدن سنجيا على سفان	كفر الزيات	من مراكز الغربية بمصر	كندا •	رايم ختية	كابس	حاضرة غوياء الفرنسية
كابين	حاضرة غوياء الفرنسية	كفر الشيخ	من مراكز الغربية بمصر	كنداس	حاضرة ولاية باسمها في المملك المتحدة	كبك •	حاضرة مديرية بادما في كندا
كبلز (بافس)	مدينة ألمانية على الرين	كفر صقر	بلدان القبلية	كلمبسون	من مدن شيلي	كبلز (كوتا)	من مدن بلوستان الانجليزية
ككتا (كوتا)	من مدن بلوستان الانجليزية	كفر علام	واحات بصحراء ليبيا	كلمنت (كلمنته) •	من مدن رومانيا على البحر الاسود	كتارو •	د • د • بوجوسلافيا
كتارو •	د • د • بوجوسلافيا	كفر كافر	من بلدان الشرقية بمصر	كلمنتان	مدينة ألمانية على بحيرة باسمها في سويسرا	كتانية	راجع قطانية
كتانية	راجع قطانية	كفر كملونا	جزيرة ليونان في بحر اليونان	كلمنتان	مدينة ألمانية على بحيرة باسمها في سويسرا	كجيرا	أهم نهيرات بحيرة فيكتوريا
كجيرا	أهم نهيرات بحيرة فيكتوريا	كفر كلابشه	من قرى أسوان بمصر	كلمنتان	مدينة ألمانية على بحيرة باسمها في سويسرا	كد	راس في أمريكا الشمالية
كد	راس في أمريكا الشمالية	كفر كلابشه	مدينة في نيجيريا	كلمنتان	مدينة ألمانية على بحيرة باسمها في سويسرا	كدك (فاشود)	من مدن النيل الأبيض بالسودان
كدك (فاشود)	من مدن النيل الأبيض بالسودان	كفر كلابشه	د • بكندا غرباً	كلمنتان	مدينة ألمانية على بحيرة باسمها في سويسرا	الكر	نهر في قاسية
الكر	نهر في قاسية	كفر كلابشه	د • بالنسا على درافة	كلمنتان	مدينة ألمانية على بحيرة باسمها في سويسرا	كرانشي •	مدينة بالهندستان على بحر العرب
كرانشي •	مدينة بالهندستان على بحر العرب	كفر كلابشه	د • في استراليا الغربية	كلمنتان	مدينة ألمانية على بحيرة باسمها في سويسرا	راكوفيا (كروف)	من مدن بولونيا على وستول
راكوفيا (كروف)	من مدن بولونيا على وستول	كفر كلابشه	د • بالصين على إلى	كلمنتان	مدينة ألمانية على بحيرة باسمها في سويسرا	كربات	جبال في أوروبا
كربات	جبال في أوروبا	كفر كلابشه	جزيرة فروسيا بالقطي	كلمنتان	مدينة ألمانية على بحيرة باسمها في سويسرا	كر بلاه	من مدن العراق
كر بلاه	من مدن العراق	كفر كلابشه	مدينة في رومانيا	كلمنتان	مدينة ألمانية على بحيرة باسمها في سويسرا	كر بين	من بحار أمريكا الوسطى
كر بين	من بحار أمريكا الوسطى	كفر كلابشه	حاضرة الهند القديمة على الكنج	كلمنتان	مدينة ألمانية على بحيرة باسمها في سويسرا	كر دقان	من مديريات السودان المصري
كر دقان	من مديريات السودان المصري	كفر كلابشه	منالما في بيرو على الهادي	كلمنتان	مدينة ألمانية على بحيرة باسمها في سويسرا	كر ديف •	د • الثالثة بالبحيرة
كر ديف •	د • الثالثة بالبحيرة	كفر كلابشه	حاضرة سيلان	كلمنتان	مدينة ألمانية على بحيرة باسمها في سويسرا	كر ستانبا •	حاضرة الترونج
كر ستانبا •	حاضرة الترونج	كفر كلابشه	جمهورية في أمريكا الجنوبية	كلمنتان	مدينة ألمانية على بحيرة باسمها في سويسرا	كر سكو	من بلدان مديرية أسوان بمصر
كر سكو	من بلدان مديرية أسوان بمصر	كفر كلابشه	نهر في أمريكا الشمالية	كلمنتان	مدينة ألمانية على بحيرة باسمها في سويسرا	كر سوندك •	من بلدان آسيا الوسطى على قزوين
كر سوندك •	من بلدان آسيا الوسطى على قزوين	كفر كلابشه	مقاطعة في كندا	كلمنتان	مدينة ألمانية على بحيرة باسمها في سويسرا	كر شك	مدينة بالروسيا جنوباً
كر شك	مدينة بالروسيا جنوباً	كفر كلابشه	مدينة ألمانية على الرين	كلمنتان	مدينة ألمانية على بحيرة باسمها في سويسرا	كر فو	جزيرة ليونان في بحر اليونان
كر فو	جزيرة ليونان في بحر اليونان	كفر كلابشه	صحراء في أفريقيا جنوباً	كلمنتان	مدينة ألمانية على بحيرة باسمها في سويسرا	كر ك •	من مدن اولندة
كر ك •	من مدن اولندة	كفر كلابشه	بحر ونهر في أمريكا الشمالية	كلمنتان	مدينة ألمانية على بحيرة باسمها في سويسرا	الكر ك	من بلدان شرق الاردن
الكر ك	من بلدان شرق الاردن	كفر كلابشه	مقاعة في كندا	كلمنتان	مدينة ألمانية على بحيرة باسمها في سويسرا	كر كاس	حاضرة فنزويلا
كر كاس	حاضرة فنزويلا	كفر كلابشه	مدينة ألمانية على الرين	كلمنتان	مدينة ألمانية على بحيرة باسمها في سويسرا	كر كال	مدينة فرنسية بالهند شرقاً
كر كال	مدينة فرنسية بالهند شرقاً	كفر كلابشه	صحراء في أفريقيا جنوباً	كلمنتان	مدينة ألمانية على بحيرة باسمها في سويسرا	كر كونا	جزيرة بين جاوة وسومطرة
كر كونا	جزيرة بين جاوة وسومطرة	كفر كلابشه	بحر ونهر في أمريكا الشمالية	كلمنتان	مدينة ألمانية على بحيرة باسمها في سويسرا	كر كوك	من بلدان ولاية الموصل لمران
كر كوك	من بلدان ولاية الموصل لمران	كفر كلابشه	مقاعة في كندا	كلمنتان	مدينة ألمانية على بحيرة باسمها في سويسرا	كر كيش	مدينة على الفرات في الحدود
كر كيش	مدينة على الفرات في الحدود	كفر كلابشه	مدينة ألمانية على الرين	كلمنتان	مدينة ألمانية على بحيرة باسمها في سويسرا	كر مان	من مدن الهند
كر مان	من مدن الهند	كفر كلابشه	صحراء في أفريقيا جنوباً	كلمنتان	مدينة ألمانية على بحيرة باسمها في سويسرا	كر مانشاه	د • د • عرباً
كر مانشاه	د • د • عرباً	كفر كلابشه	بحر ونهر في أمريكا الشمالية	كلمنتان	مدينة ألمانية على بحيرة باسمها في سويسرا	كر تو (كورت)	مدينة على بوزخ باسمها في اليونان
كر تو (كورت)	مدينة على بوزخ باسمها في اليونان	كفر كلابشه	مقاعة في كندا	كلمنتان	مدينة ألمانية على بحيرة باسمها في سويسرا	كر وندل	من سواحل الهندستان
كر وندل	من سواحل الهندستان	كفر كلابشه	مدينة ألمانية على الرين	كلمنتان	مدينة ألمانية على بحيرة باسمها في سويسرا	كر ونا •	مدن اسبانية شمالاً
كر ونا •	مدن اسبانية شمالاً	كفر كلابشه	صحراء في أفريقيا جنوباً	كلمنتان	مدينة ألمانية على بحيرة باسمها في سويسرا	كر به	جزيرة مرموقة بالبحر المتوسط
كر به	جزيرة مرموقة بالبحر المتوسط	كفر كلابشه	بحر ونهر في أمريكا الشمالية	كلمنتان	مدينة ألمانية على بحيرة باسمها في سويسرا	كر ساي	من روافد الكنفو
كر ساي	من روافد الكنفو	كفر كلابشه	مقاعة في كندا	كلمنتان	مدينة ألمانية على بحيرة باسمها في سويسرا	كر تاربا	جمهورية بأمريكا الوسطى
كر تاربا	جمهورية بأمريكا الوسطى	كفر كلابشه	مدينة ألمانية على الرين	كلمنتان	مدينة ألمانية على بحيرة باسمها في سويسرا	كر تافا	نهر بالهندستان جنوباً
كر تافا	نهر بالهندستان جنوباً	كفر كلابشه	صحراء في أفريقيا جنوباً	كلمنتان	مدينة ألمانية على بحيرة باسمها في سويسرا	كر تاد	جبال بأمريكا الشمالية
كر تاد	جبال بأمريكا الشمالية	كفر كلابشه	بحر ونهر في أمريكا الشمالية	كلمنتان	مدينة ألمانية على بحيرة باسمها في سويسرا	كر تالا	من مدن السودان المصري على الجاش
كر تالا	من مدن السودان المصري على الجاش	كفر كلابشه	مقاعة في كندا	كلمنتان	مدينة ألمانية على بحيرة باسمها في سويسرا	كر تاش	مدينة بآسيا الوسطى على ترب
كر تاش	مدينة بآسيا الوسطى على ترب	كفر كلابشه	مدينة ألمانية على الرين	كلمنتان	مدينة ألمانية على بحيرة باسمها في سويسرا	كر تاشك	مدينة أفغانية على الحدود شمالاً
كر تاشك	مدينة أفغانية على الحدود شمالاً	كفر كلابشه	صحراء في أفريقيا جنوباً	كلمنتان	مدينة ألمانية على بحيرة باسمها في سويسرا	كر تاشير	مملكة بالهند شمالاً
كر تاشير	مملكة بالهند شمالاً	كفر كلابشه	بحر ونهر في أمريكا الشمالية	كلمنتان	مدينة ألمانية على بحيرة باسمها في سويسرا	كر تاشيف	من مدن بيارايا رومانيا
كر تاشيف	من مدن بيارايا رومانيا	كفر كلابشه	مقاعة في كندا	كلمنتان	مدينة ألمانية على بحيرة باسمها في سويسرا	كفر داود	من بلدان البحيرة بمصر
كفر داود	من بلدان البحيرة بمصر	كفر كلابشه	مدينة ألمانية على الرين	كلمنتان	مدينة ألمانية على بحيرة باسمها في سويسرا	د الدور	من مراكز البحيرة بمصر
د الدور	من مراكز البحيرة بمصر	كفر كلابشه	صحراء في أفريقيا جنوباً	كلمنتان	مدينة ألمانية على بحيرة باسمها في سويسرا		

المكان	التعريف به	المكان	التعريف به	المكان	التعريف به	المكان	التعريف به
كومهم	مدينة برتغالية	٣٦	لغدون	٣٦	من جزائر التروج	٣٦	من مدن الصناعة بالباريك
كوتبور *	مدينة في طانة الفرنسية	٣٣	لكديف	٤٢	د الهندستان غرباً	٤٢	من مدن جزيرة كوبا
كوتبور	د بالهند على الكنج	٤٢	لكسمبرغ	٣٢	دوقية أورية وحاصرتها	٣٢	
كوتنجو	من روافد الكنفو	٢٦	لكنو	٤٢	من مدن الهند في حوض الكنج	٤٢	مجاز في نهاية أمريكا الجنوبية
كوتنج تشاو *	إند فرنسية بالصين جنوباً	٤٣	لكوجه	٢٦	د روافد الكنفو	٢٦	بحيرة بين إيطاليا وسويسرة
كوتنج	نهر أفريقية الجنوبية يصب في الاطلس	١٧	د	٢٤	د بلدان نيجريا على النيجر	٢٤	من جزائر الهند الشرقية
الكويت *	مدينة عربية على الخليج الفارسي	٤٠	لما	٥٠	حاضرة بيرو	٥٠	د د أمريكا بالاطلس
كوس لن	جبال في الصين	٤٣	لمرغ (لغوف)	٣٣	من مدن بولونيا جنوباً	٣٣	من روافد امزون
كوانتشاو *	مدينة بالصين كانت لألمانيا	٤٦	لبوبو	٢٦	نهر بأفريقية	٢٦	نهر في الحدود بين تركية واليونان
كيب. بريتون	جزيرة لكندا في الاطلس	٤٤	لبوك	٤٣	من جزائر الهند الشرقية	٤٣	
كيميتا	مدينة في سيبيريا	٤٤	لأوس	٣٥	من مدن فرنسا	٣٥	من روافد الدانوب
كيد الوفر	د	٣٤	لأوج	٣١	د د الهند على الدانوب	٣١	جزائر اليابان بالهادي
كيف	من مدن أكرانيا على دنيبر	٣٧	لانتس (لوز)	٣٤	حاضرة أنقرة على التايمز	٣٤	د د
كينو	د بحيرات الكنفو	٢٦	لادن *	٣١	راس في أنقرة جنوباً	٣١	حاضرة نيكاراغوا
كيل *	د مدن ألمانيا على البلطيق	٣٣	لندس اند	٢٦	حاضرة التبت بالصين	٢٦	من مدن اسبانيا جنوباً
كيليت	حاضرة بلوستان	٣٢	لنسا	١٧	اسم الكنفو بمدينة وورو	١٧	د د مستمرة كنيا
كيلة *	مدينة في فرموزة	٤٤	لوايولا	٣١	نهر بفرنسا	٣١	من الجزائر البريطانية
كيتشكمت	د في البحر	٣٤	لواو	٢٦	من روافد الكنفو	٢٦	حاضرة نيكاراغوا
كينو	حاضرة جمهورية خط الاستواء	٥٠	لوايالا	١٧	من مدن الكنفو الفرنسي	١٧	حاضرة جزر ملين
كيوان	من أفليم كندا	٢٨	لوانجو *	١٧	حاضرة انجولا	١٧	من مدن ألمانيا على الرين
كوتو	من مدن اليابان	٤٤	لوانده (لوند) *	٣٣	من المدن الستة بألمانيا شمالاً	٣٣	مدينة فرنسية بالهند غرباً
كوسيو	من جزائر د	٤٤	لويك (ليك) *	٢٦	من مدن أفريقية الشرقية البرتغالية	٢٦	من مدن ألمانيا على الرين
لاباز	حاضرة بوليفيا	٣٩	لونسومركيز *	١٨	من مدن فرنسا غرباً	١٨	من محاط القوافل بالمحار الكبري
لانك (لادوم)	بحيرة بين فلندة والروسيا	٣٧	لورين (لورين)	٣٦	من مدن فرنسا غرباً	٣٦	راس باليونان
لادو	بلد على النيل جنوباً	١٨	لوردين	٢٣	مقاطعة فرنسية شرقاً	٢٣	حاضرة الاوردين بفرنسا
لاروا	مدينة في تساليا باليونان	٣٥	لوزان	٢٦	من مدن -ويسرة المروف	٢٦	من بلدان الكنفو البلجيكي
لارستان	اقليم من بلاد المعجم	٤١	لوسرن	٣٨	د د على بحيرة باسمها	٣٨	من مدن السودان المصري
لاس انجلس (لوس انجلس)	مدينة على الحدود مع المكسيك المتحدة	٤٦	لوشو	١٨	د روافد بحر الزغال	١٨	على النيل
لاجوس *	مدينة على ساحل نيجريا	٢٣	لولى	٢٣	نهر بالسويد	٢٣	من مدن ألمانيا على الب
لانده	من جزائر دانيمركة	٣٢	لوم *	٢٣	من مدن توحولند	٢٣	د د الحبشة
لانداو	د مدن الصين على هونغكو	٤٣	لوماني	٢٦	د روافد الكنفو	٢٦	من قرى الدقهلية بمصر
لاهي (الهاي)	حاضرة هولندة	٣٢	لوزفيل	٤٦	د مدن الممالك المتحدة على لاهيو	٤٦	من بلدان الغربية بمصر
لاهور (لاور)	حاضرة بنجاب على راف	٤٢	لوزيانه	٤٦	د ولايات الممالك المتحدة	٤٦	من مراكز الغربية بمصر
لاوس	مقاطعة بالهند الاقصى	٤٣	ليبريا	٢٤	جمهورية في أفريقية	٢٤	من مدن النين على البحر الاحمر
لبراهور	اقليم في كندا شرقاً	٤٩	ليبا	٢٣	الاسم الجديد لطرابلس الغرب	٢٣	حاضرة مدينة باسمها في الهند
لبرفيل *	حاضرة الكنفو الفرنسي	٢٦	ليبا لويه ()	٢٣	الصحراء الغربية من مصر	٢٣	حاضرة اسبانيا
لبري	جزائر لايطاليا بالبحر المتوسط	٣٥	ليث *	٣١	مينا ايمبرج بأفريقيا	٣١	جزيرة لفرنسا بالبحر الهندي
ليفه *	من مدن لتفيا	٣٧	ليدز	٣١	مدينة المجازية صناعية	٣١	من جزائر اليونان
لبلاط	نهر في اورجنتين من أمريكا	٥٠	ليدن	٣٢	من مدن هولندة	٣٢	من محاط سكة حديد الحجاز
لبنان	جبال واقليم بالشام	٤٠	ليفربول *	٣١	أشهر دواني المجرة غرباً	٣١	حاضرة أفريقية المتحدة
لبوان	جزيرة المجازية على مقرة من برنيو	٤٣	ليفرون (ليفرون) *	٣١	من مدن إيطاليا غرباً	٣١	من مدن تركية أوروبا شرقاً
لتفيا	جمهورية جديدة على البلطيق	٣٧	ليل	٤٠	د الصناعة بفرنسا شمالاً	٤٠	في مدينة الرسول بجزيرة العرب
لتوايا	د د د	٤٧	ليما	٤٤	د د قبرص	٤٤	بلاد المغرب الاقصى ومدينة بها
لوز (لودز)	مدينة صناعية في بولونيا	٣٣	ليوبلوفيل	٢٦	من بلدان الكنفو البلجيكي	٢٦	نهر باسكتاليا جنوباً
لشونه *	حاضرة البرتغال	٣٩	ليون	٣١	د مدن فرنسا على الرين	٣١	من جزائر انثيلة لفرنسا
لشتينجين	أمازة بين النمسا وسويسرة	٣٠	د	٣١	خليج بفرنسا جنوباً	٣١	من قرى القلونية بمصر
لشميتون	جبل أفريقية	١٦	د	٤٦	مدينة بالمكسيك	٤٦	حاضرة فزان

المكان	التعريف به	المكان	التعريف به	المكان	التعريف به	المكان	التعريف به
مريليا *	أهم موانئ فرنسا جنوباً	اللابو	هي جزائر الهند الشرقية	٤٣	ميلان (ميلانو)	٣٥	من مدن إيطاليا شمالاً
مرسية	من مدن إسبانيا	ملبون *	حاضرة فنكوتو من استراليا	٥٢	ميلانيزيا	٥٢	من جزائر الهندى
مرشد آباد	مدينة بالهندستان على السكج	ملتان	مدينة بالهند على السند	٤٢	البن	٣٣	من روافد الرين بألمانيا
مرشيزون	نهر بإستراليا غرباً	ملدانه (ملدو)	من روافد نهر الب	٣٤	ميندو	٤٠	من أنهار الاناضول
مركاثيو	من خلا، أن أمريكا الجنوبية شمالاً	ملقا	مجاز بآسيا جنوباً	٣٨	ميورة	٣٦	من جزائر يابار
مرمرة	بحر بين تركيا آسيا وأوروبا	ملوي	من مراكر أسبوط بمصر	٢٠	نابلي *	٣٥	أشهر موانئ إيطاليا على خليج باسها
المركبر	جزائر لمرسا بالافيانوسية	ملدو *	مدينة بالسويد	٣٦	نالمس	٤٠	من مدن الشام
مرون	إسم أمزون من منبعه	ملدين *	في برمانيا	٤٢	الناصر	٢١	بلدان السودان المصرى
مرو	من بلدان آ. الوطنى	الموك	من جزائر الهند الشرقية	٤٣			على سواط
الريه *	من مدن أسبانيا جنوباً	مليله *	من مدن مراکش الاسبانية	٢٣			من مدن بلجيكا على الموز
مريوط	من بحيرات مصر	مايفيل	الجزائر الاسترالية شمالاً	٥٢	نومور	٣٢	من مدن بلجيكا على الموز
مستار	حاضرة المرسك من يوجوسلافيا	ملووكي	من مدن الممالك المتحدة	٤٦	نانت	٣١	فرنسا على لوار
مستغانم *	من مدن بلاد الجزائر	محبسه (محبسه) *	مدينة على ساحل مستعمرة كينيا	٢٦	نانسى	٣١	د د د شرقاً
مسطاطه *	« طرابلس (ليبيا)	ممل *	من مدن لتوانيا على البلطيق	٣٧	فانكخ	٤٣	د د الصين على بنغ تسي
مسامدس *	« انجولا	مماستر	من مدن يوجوسلافيا	٣٥			كينخ
مسيحي	نهر بأمريكا الشمالية مرفوف	المادى	قرى القاطر الحبرية بمصر	٢١	بان لى	٣٨	جبال بالصين
مسقط *	حاضنة عمان	مستانا	ولايات الممالك المتحدة	٤٦	نراسكا	٤٦	من ولايات الممالك المتحدة
مسنيا	من بلدان باعري بأفريقية	متربال	مدن كندا على سنلوران	٤٦	تتال	٢٦	د د أفريقية المتحدة
مسورى	أهم روافد مسسى	منتفديو *	حاضرة ارغواى	٥٠	تقنجهام	٣١	مدن التجارة على ترنت
مسكو (موسكو)	حاضرة بلاد السوفيت	منجلا	مديرية باسمها فى السودان	١٨	نيجاساكي *	٤٤	د د اليابان الحربية
المسامية	من مدن السودان على النيل الأزرق	مدلاى	برمانيا القديمة	٤٢	نجامى	٢٦	بحيرة فى بنشوانا
		مترقا *	ليبريا	٢٤	نيجبور	٤٢	حاضرة لهند الوسطى
		المتزلة	من قرى الدقهية بمصر	٢٠	نبيد	٤١	بلاد العرب الوسطى
		مفتستر	أهم مدن صناعة القطن بالتجارة	٣١	نيجح جادى	٢٠	من مراكر قنا على النيل
		مفشن (مونينخ)	حاضرة بغايا على نهر اسار	٣٣	نيجنى نيجرد	٣٧	من أشهر أسواق العالم بروسيا
		مانشوريا	من أقاليم الصين	٤٢	نيجى سين	٣٥	من مدن رومانيا
		النصوره	مقر مديرية الدقهية بمصر	١٩	نيجى فرد	٣٥	د د د
		النصورية	من جداول الرى بدلتا مصر	١٩	النخل	١٦	د د عظام القوافل بسبها
		منهو	نهر بين اسبانيا والبرتغال	٣٦	نزدكين	٢٧	د د روس الترويج شمال
		منوف	من مراكر الدقهية بمصر	١٩	نزمنديا	٣١	د د أقاليم فرنسا غرباً
		منا القمح	د د الدقهية	١٩	العروج	٣٦	احدى ممالك أوروبا
		المنية	مقر مديرية باسمها فى مصر	٢٠	نساو *	٤٩	مدينة بحيرات بها
		منية سلامة	من قرى البحيرة بمصر	٢٠	نشرت	٢٠	من قرى الغربية بمصر
		منورفه	« جزائر يابار	٣٦	نشفيل	٤٨	من مدن الممالك المتحدة شرقاً
		ميسولس	« مدن الممالك المتحدة	٤٨	نصرت آباد	٤١	د د فارس شرقاً
		موز	« روافد درافه	٣٤	نصيين	٤٠	د د الجزيرة
		مورافا	« أقاليم تشيكوسلافاكيا	٣٥	النمناعية	١٩	د د جداول الرى بدلتا مصر
		مورمنسك *	مدينة روسية على القطبى	١٦	نفرنت	٣٥	راجح أوبيا
		موريس	جزيرة لالتجارة بالهندى		نقشه	٢٠	من بلدان سكة حديد السويس
		موز	من روافد الرين	٣٥	ننغ يو	٣٩	« مدن الصين
		موزل	د د د	٣٥	النهود	٢١	« قرى السودان المصرى
		موزمبيق *	حاضرة أفريقية الشرقية البرتغالية	٢٦	النوبارية	١٩	« جداول الرى بدلتا مصر
		الموصل	مدينة بالعراق على دجلة	٤٠	نوشاتل	٣٠	« مدن سويسرة على بحيرة باسمها
		مونناكو *	أمازة مستقلة بفرنسا جنوباً	٣١			
		ميادتشين	مدينة بالمفول شمالاً	٤٣	نورمبرغ (نيرمبرغ)	٣٠	من مدن بياريا بألمانيا
		ميت بره	من بلدان النوفية بمصر	٢٠	نوفاميل (نوفية زمالية)	٢٨	جزائر لروسيا شمالاً
		ميت سندود	د د الدقهية بمصر	١٩	نوي *	٥٢	مدينة بملدوينا الجديدة
		« على	د د د	٢٠	نوى	١٩	من بلدان النابوية بمصر
		د نجر	د مراكر د	١٩	نياسا	٢٦	بلاد أفريقية على بحيرة باسمها
		ميسور	مدينة ومملكة وطية بالهند	٤٢	نيال	٤٢	مملكة بجبال هملابا
		ميكنخ	من أنهار التبت والهند الأقصى	٤٣	النيجر	١٦	نهر معروف بأفريقية

المكان	التعريف به	المكان	التعريف به	المكان	التعريف به	المكان	التعريف به
نيجريا	مستعمرة لاجترة بأفريقية	٢٤	هرىدى	اسم جبل بمصر فى الصحراء	١٦	واحد كوار	من واحات الصحراء الكبرى
نيروبيد	من أنهار الهندستان	٤٢		العربية		الواد	بلدان الجزائر
نيروبي	حاضرة مستعمرة كينيا	٢٦	هرى رود	نهر فى أفغانستان	٤١	وادان	بلدان الصحراء الكبرى
نيش *	من بلدان فرنسا جنوباً	٣١	مكة	بركان بمزيرة اسلند	٢٧		غرباً
نيش	من مدن يوجوسلافيا	٣٥	مل *	من مدن المجترة على نهر هو	٤١	وادمدى	من مدن السودان على النيل
نيقاده	من ولايات الممالك المتحدة	٤٨	ميدر *	» » هولند	٣٢		الازرق
نيقون	أكبر جزائر اليابان	٣٨	هلسينغفوس *	جاسرة فنلند	٣٧	وادى اغرغار	من وديان الصحراء الكبرى
نيقارون	أحد روافد الين	٣٥	مليجولند	جزيرة لالانيا فى بحر الشمال	٣٣	وادى حلفا	حاضرة مديرية باحافى السودان
نيقوليفستك *	من مدن سيبيريا شرقاً	٣٩	مليامير	كبرى جزائر الملوك	٤٣	» درعه	من أودية مراکش
نيقوباو	جزائر الهند بمخليج بنقالة	٤٢	مليند	نهر فى أفغانستان	٤١	» سيوط	» مصر
نيقوسيه	حاضرة جزيرة قبرس	٤٥	مهاد *	من مدن اليابان	٤٤	» الطرقاء	» الصحراء العربية بمصر
نيقوليف	من مدن اكرانيا على بوج	٣٧	مهير	نهر فى المجترة	٣١	» عته	» » » »
نيكارغوي	من جمهوريات أمريكا الوسطى	٤٩	مهير *	أكبر موانئ ألمانيا على بحر الشمال	٣٣	» الملاق	» » » »
»	بحيرة بالجمهورية السابقة	٤٩	مهدان	من مدن فارس	٤١	» قنا	» » » »
النيل	أشهر أنهار الدنيا	١٨	مهرفت	أعظم مدن العالم الى الشمال	٣٦	الوادى الكبير	» أنهار اسبانيا والبرتغال
النيل الابيض	أهم روافد النيل بالسودان	١٨		بالترويج		وادى الياق	» وديان الصحراء الكبرى
النيل الازرق	» » بالسودان	١٨	ملايا	أعظم جبال العالم بالهند	٤٢	» النيطرون	» دلتا مصر
	والحيطة		هجر *	من روافد النيل الى أعلى	٣٥	» انه	» » » »
نيوارليز	راجع اولاد الجديدة	٤٨	المهندستان	بلاد معروفة فى آسيا	٤٢	» وارو	» راجع فارسوفا
نوزيلند	» زيلند »	٥٢	الهند الاقصى	» » »	٤٣	» واش	» خليج بالمجترة شرقاً
نيوسدل	بحيرة بالمسا	٣٤	مديكوش	جبال فى أفغانستان والهند	٤٢	» واشطون	» حاضرة الممالك المتحدة
نيوفونتلند	راجع الارض الجديدة	٤٦	مديوراس	جمهورية بأمريكا الوسطى	٤٩	» واقد	» من بلدان مديرية البحيرة
نيوكاسل *	من مدن الفحم بالمجترة	٣١	مديوراس	مستعمرة بالجزر الانجليزية	٤٩	» والفيش	» خليج بأفريقية الجنوبية الغربية
»	» » » » باستراليا	٥٢	هنت تشاو *	من مدن الصين	٣٩	» وان	» مدينة على بحيرة باسمها فى
نيويورك *	أكبر مدن العالم بعد لندن	٤٨	هنت كنج	جزيرة بالصين لاجترة	٤٣		كوردستان
نيين	من أنهار لوتوانيا وروسيا الشرقية	٣٣	هيا	من مراكز الشرقية بمصر	١٩	» واو	» مقر مديرية بحر الفزال على
	من جزائر انيقة	٤٩	هورنهو	من أهم أنهار الصين	٤٣		نهر باسمها
هايتى	من مدن منشوريا	٤٣	هنتكاو	من مدن الصين على هوننهو	٤٣	» واى هاى واى *	» مستعمرة المجازية بالصين
هارين (خربين)	» » » » اكرانيا	٣٧	هنوفر	حاضرة اقليم باسمها فى ألمانيا	٣٣	» وتر	» بحيرة بالسويد
هاركف (خركوف)	» » » » هولند	٣٢	هواثى (سندويتش)	جزائر للممالك المتحدة بالمهادى	٤٨	» وجده	» من بلدان مراکش
هارلم	» » » » »	٣٢	هواه *	حاضرة كوبا	٤٨	» وادن	» » ليبيا (طرابلس)
هاروتش *	» » » » » المجترة على بحر الشمال	٣١	هورت *	حاضرة طاجانزا	٥٢	» وادى	» من مديريات السودان المصرى
هارود	نهر فى افغانستان	٤٢	هورفانثى هلى	من مدن البحر	٣٤	» ودلان	» مدن أوغندة على النيل
هافر *	من مدن فرنسا على بحر اللش	٣١	هوجلى	» فروع دلتا الكعب	٤٢	» برنمبرع	» د ممالك ألمانيا
ها كوديت *	» » » » جزيرة يسو باليابان	٤٤	هورون (هرن)	» البحيرات العظمى بأمريكا	٤٦	» ورجله (ورقاله)	» من بلدان الجزائر بأفريقية
هان	» » » » ألمانيا الصاعية	٣٣	هوسا	» ممالك مستعمرة نيجريا	٢٤	» وردار	» نهر فى اللقان
هاليفكس *	» » » » » كندا على الاطلسى	٤٩	هولند	» ممالك أوربا	٣٢	» وردان	» من بلدان مديرية الحبزة
هانوى	حاضرة تكين	٤٣	هوى *	» مدن أنام وهى حاضرتها	٤٣	» ولدائى	» تلال فى بلاد روسيا
هانينا (هينان)	من حراير الصين جنوباً	٤٣	ميت	» » العراق على المرات	٥٢	» واطا	» نهر فى بلاد غانة
هبريد	جزائر لاقوسيا غرباً	٣١	واج	من روافد الدانوب	٣٤	» واما	» راجع فلجا
هبريد الجديدة	» » » » لاجترة بالمحيط الهادى	٥٢				» ولاحتن	» حاضرة زيلندة الجديدة
هتيراس	راس بالممالك المتحدة شرقاً	٤٨	واحة آهير (اسين)	من واحات الصحراء الكبرى	١٨	» وذن	» بلد فى استراليا
هسن	خليج فى كندا	٤٩	» ادوار			» وندهوك	» حاضرة أفريقية الجنوبية الغربية
هراة (هرات)	من مدن افغانستان	٤١	الواحة البحرية	» واحات مصر	٢٥	» ونييج	» بحيرة ومدينة بكندا
هرود	بلدان الحبشة جنوباً	٢١	واحة بلما	راجع بلما	٢٣	» وهران *	» من مدن الجزائر بأفريقية
هرسن *	» » » » مدن دانيمركة	٣٢	» توات	من واحات الصحراء الكبرى	١٧	» ووترلو	» بلدة تاريخية فى بلجيكا
هرسون (خرسون)	» » » » اكرانيا على دنير	٣٧	الواحات الخارجة	من واحات مصر	٢٥	» ويخاش	» جزيرة لاروسيا بالمحيط القطبى
هرز	جبال فى الدنيا	٣٣	» الداحلية			» ويزادن	» من مدن ألمانيا على الين
هرمانتلاند	راجع نيجى سبين	٣٥	واحة سليمة	من واحات السودان المصرى	٢١	» ويزرف	» رلان فى ايطاليا
هرن	راس بمزيرة فى أقصى الجنوب	٥٥	واحة سيوة	من واحات مصر	٢٥	» ويلز	» من بلاد الغالة بالمجترة
	من أمريكا الجنوبية		واحة الفرافرة	» » »	٢٥		

المكان	التعريف به	٤
اليابان	لعمراطورة معروفة في آسيا	٤٤
يابوره	من روافد امزون	٤٥
ياختسك	مدينة في سيبيريا على لينا	٤٤
ارسلان	من مدن روسيا على فلجا	٣٧
يارموت *	من مدن انجائرا شرقا	٣١
ياشي	من مدن رومانيا شمالا	٣٥
يافا *	ميناء القدس الشريف	٤٥
يانة	من مدن اليونان	٣٥
يرقند	من مدن تركستان الصينية	٤٣
يزد	من مدن فارس	٤١
يسو	من جزائر اليابان	٤٤
يشلارامى	من أنهار الاناضول	٤٥
ييطان	شبه جزيرة بالمكسيك	٤٨
يولستون	من روافد مسورى	٤٨
الين	ولاية ييلاد العرب الجنوبية	٤١
ينج *	مينا المدينة المنورة	٣٩
ينسكى	نهر في سيبيريا	٤٤
ينج تى كينج	أشهر أنهار الصين	٤٤
ينان	حاضرة مديرية باسها في الصين	٤٣
ينژون *	مستعمرة فرنسية بالهندستان	٤٢
ينج كوى	محلة على البسفور	٤٥
يمجولافيا	مملكة بأوربا	٣٥
يرون	نهر في كندا والاسكا	٤٩
يوقوهاما *	من مدن اليابان	٤٤
بي	من روافد بحر الشمال بالنيل	١٨



الحمد لله الذى هدانا لهذا وما كنا لنهتدى لولا أن هدانا الله

وصلى الله على سيدنا محمد وعلى آله وصحبه وسلم

وحرر بالقاهرة في شهر ربيع الثاني سنة ١٣٤٥ (١ نوفمبر سنة ١٩٢٦)

محمد فخر الدين