



МИНИСТЕРСТВО КУЛЬТУРЫ  
РОССИЙСКОЙ ФЕДЕРАЦИИ

МИНИСТЕРСТВО ЮСТИЦИИ РОССИЙСКОЙ ФЕДЕРАЦИИ

**ЗАРЕГИСТРИРОВАНО**

Регистрационный № 48638

от 23 сентября 2017

## ПРИКАЗ

29 сентября 2017

Москва

№ 1646

**О включении выявленного объекта культурного наследия  
«Петроглиф на мысе Бесов Нос», XV–XVI вв. (Республика Карелия,  
Пудожский муниципальный район, Красноборское сельское поселение,  
в районе бывшей д. Бесов Нос, территория государственного  
комплексного (ландшафтного) заказника регионального значения  
«Муромский», на восточном побережье Онежского озера, в 13 км к югу  
от пос. Шальский, на мысе Бесов Нос, в 220 м к северо-востоку от маяка)  
в единый государственный реестр объектов культурного наследия  
(памятников истории и культуры) народов Российской Федерации  
в качестве объекта культурного наследия федерального значения  
и утверждении границ его территории**

В соответствии с пунктом 5 статьи 3.1 и статьей 18 Федерального закона от 25 июня 2002 г. № 73-ФЗ «Об объектах культурного наследия (памятниках истории и культуры) народов Российской Федерации» (Собрание законодательства Российской Федерации, 2002, № 26, ст. 2519; 2003, № 9, ст. 805; 2004, № 35, ст. 3607; 2005, № 23, ст. 2203; 2006, № 1, ст. 10; № 52 (ч. I), ст. 5498; 2007, № 1 (ч. I), ст. 21; № 27, ст. 3213; № 43, ст. 5084; № 46, ст. 5554; 2008, № 20, ст. 2251; № 29 (ч. I), ст. 3418; № 30 (ч. II), ст. 3616; 2009, № 51, ст. 6150; 2010, № 43, ст. 5450; № 49, ст. 6424; № 51 (ч. III), ст. 6810; 2011, № 30 (ч. I), ст. 4563; № 45, ст. 6331; № 47, ст. 6606; № 49 (ч. I), ст. 7015, ст. 7026; 2012, № 31, ст. 4322; № 47, ст. 6390; № 50 (ч. V), ст. 6960; 2013, № 17, ст. 2030; № 19, ст. 2331; № 30 (ч. I), ст. 4078; 2014, № 43, ст. 5799; № 49 (ч. VI), ст. 6928; 2015, № 10, ст. 1420; № 29 (ч. I), ст. 4359; № 51 (ч. III), ст. 7237; 2016, № 1 (ч. I), ст. 28, ст. 79; № 11, ст. 1494; № 15, ст. 2057; № 27 (ч. II), ст. 4294; № 52 (ч. V), ст. 7480; 2017, № 11, ст. 1538, № 31 (ч. I), ст. 4771), подпунктами

5.3.7 и 5.4.3 Положения о Министерстве культуры Российской Федерации, утвержденного постановлением Правительства Российской Федерации от 20 июля 2011 г. № 590 (Собрание законодательства Российской Федерации, 2011, № 31, ст. 4758; № 44, ст. 6272; 2012, № 6, ст. 688; № 17, ст. 2018; № 26, ст. 3524; № 37, ст. 5001; № 39, ст. 5270; 2013, № 3, ст. 204; № 8, ст. 841; № 31, ст. 4239; № 33, ст. 4386; № 41, ст. 5182; № 45, ст. 5822; 2014, № 9, ст. 909; № 30 (ч. II), ст. 4305; № 40 (ч. III), ст. 5426; № 48, ст. 6860; 2015, № 2, ст. 491; № 4, ст. 664; № 9, ст. 1339; № 17 (ч. IV), ст. 2565; № 18, ст. 2728; № 20, ст. 2919; 2016, № 2 (ч. I), ст. 325; № 27 (ч. III), ст. 4496; № 28, ст. 4741; № 52 (ч. V), ст. 7667; 2017, № 2 (ч. II), ст. 406; № 12, ст. 1723) п р и к а з ы в а ю:

1. Включить выявленный объект культурного наследия «Петроглиф на мысе Бесов Нос», XV–XVI вв. (Республика Карелия, Пудожский муниципальный район, Красноборское сельское поселение, в районе бывшей д. Бесов Нос, территория государственного комплексного (ландшафтного) заказника регионального значения «Муромский», на восточном побережье Онежского озера, в 13 км к югу от пос. Шальский, на мысе Бесов Нос, в 220 м к северо-востоку от маяка) (далее – памятник) в единый государственный реестр объектов культурного наследия (памятников истории и культуры) народов Российской Федерации в качестве объекта культурного наследия федерального значения.

2. Утвердить границы территории памятника согласно приложению к настоящему приказу.

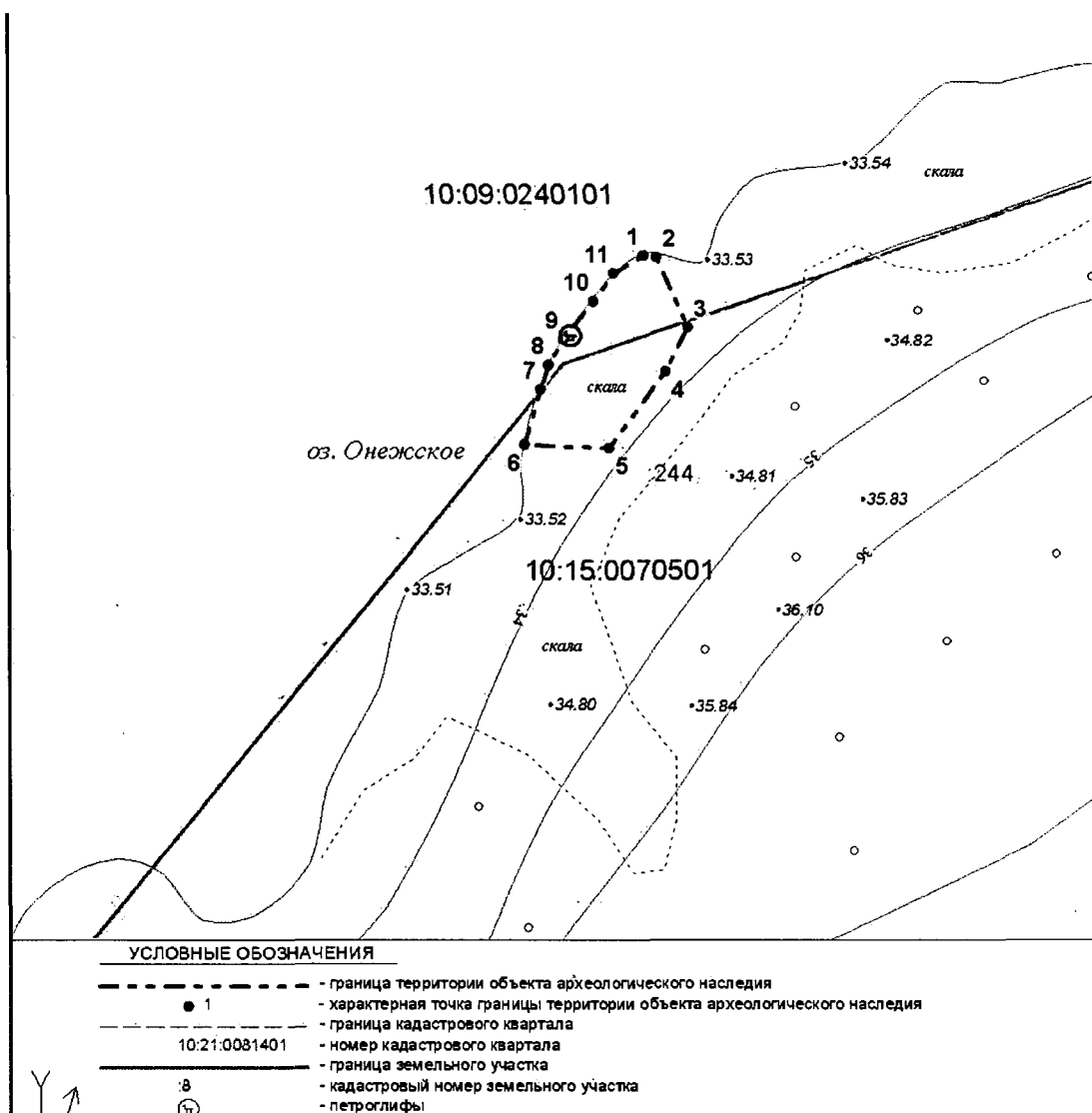
3. Контроль за исполнением настоящего приказа возложить на заместителя Министра культуры Российской Федерации О.В.Рыжкова.

Врио Министра



В.В.Аристархов

Схема границ территории  
объекта культурного наследия федерального значения  
«Петроглиф на мысе Бесов Нос», XV–XVI вв. (Республика Карелия,  
Пудожский муниципальный район, Красноборское сельское поселение,  
в районе бывшей д. Бесов Нос, территория государственного комплексного  
(ландшафтного) заказника регионального значения «Муромский»,  
на восточном побережье Онежского озера, в 13 км к югу от пос. Шальский,  
на мысе Бесов Нос, в 220 м к северо-востоку от маяка)



Описание границ территории  
объекта культурного наследия федерального значения  
«Петроглиф на мысе Бесов Нос», XV–XVI вв. (Республика Карелия,  
Пудожский муниципальный район, Красноборское сельское поселение,  
в районе бывшей д. Бесов Нос, территория государственного комплексного  
(ландшафтного) заказника регионального значения «Муромский»,  
на восточном побережье Онежского озера, в 13 км к югу от пос. Шальский,  
на мысе Бесов Нос, в 220 м к северо-востоку от маяка)

Граница проходит от точки 1 до точки 2 в направлении с северо-запада на юго-восток, дирекционный угол  $98^{\circ}35'3$ . Протяженность границы составляет 1,04 м. Граница проходит по скале вдоль уреза воды.

Граница проходит от точки 2 до точки 3 в направлении с северо-запада на юго-восток, дирекционный угол  $155^{\circ}37'7$ . Протяженность границы составляет 6,62 м. Граница проходит по линии, разделяющей обнаженную скалу и скалу, покрытую почвенным слоем.

Граница проходит от точки 3 до точки 4 в направлении с северо-востока на юго-запад, дирекционный угол  $206^{\circ}37'2$ . Протяженность границы составляет 4,22 м. Граница проходит по линии, разделяющей обнаженную скалу и скалу, покрытую почвенным слоем.

Граница проходит от точки 4 до точки 5 в направлении с северо-востока на юго-запад, дирекционный угол  $216^{\circ}21'6$ . Протяженность границы составляет 8,13 м. Граница проходит по линии, разделяющей обнаженную скалу и скалу, покрытую почвенным слоем.

Граница проходит от точки 5 до точки 6 в направлении с юго-востока на северо-запад, дирекционный угол  $272^{\circ}02'2$ . Протяженность границы составляет 7,12 м. Граница проходит по линии, разделяющей обнаженную скалу и скалу, покрытую почвенным слоем.

Граница проходит от точки 6 до точки 7 в направлении с юго-запада на северо-восток, дирекционный угол  $15^{\circ}50'7$ . Протяженность границы составляет 4,93 м. Граница проходит по скале вдоль уреза воды.

Граница проходит от точки 7 до точки 8 в направлении с юго-запада на северо-восток, дирекционный угол  $17^{\circ}48'5$ . Протяженность границы составляет 2,17 м. Граница проходит по скале вдоль уреза воды.

Граница проходит от точки 8 до точки 9 в направлении с юго-запада на северо-восток, дирекционный угол  $29^{\circ}17'4$ . Протяженность границы составляет 2,55 м. Граница проходит по скале вдоль уреза воды.

Граница проходит от точки 9 до точки 10 в направлении с юго-запада на северо-восток, дирекционный угол  $38^{\circ}00'4$ . Протяженность границы составляет 4,18 м. Граница проходит по скале вдоль уреза воды.

Граница проходит от точки 10 до точки 11 в направлении с юго-запада на северо-восток, дирекционный угол  $35^{\circ}28'4$ . Протяженность границы составляет 2,92 м. Граница проходит по скале вдоль уреза воды.

Граница проходит от точки 11 до точки 1 в направлении с юго-запада на северо-восток, дирекционный угол  $58^{\circ}43'3$ . Протяженность границы составляет 2,97 м. Граница проходит по скале вдоль уреза воды.

Координаты характерных (поворотных) точек границ территории объекта культурного наследия федерального значения «Петроглиф на мысе Бесов Нос», XV–XVI вв. (Республика Карелия, Пудожский муниципальный район, Красноборское сельское поселение, в районе бывшей д. Бесов Нос, территория государственного комплексного (ландшафтного) заказника регионального значения «Муромский», на восточном побережье Онежского озера, в 13 км к югу от пос. Шальский, на мысе Бесов Нос, в 220 м к северо-востоку от маяка)

№ характерной (поворотной) точки	Координаты характерных (поворотных) точек во всемирной геодезической системе координат (WGS-84)		Координаты характерных (поворотных) точек в местной системе координат (МСК-10)	
	Северной широты	Восточной долготы	X	Y
1	N 61°40'28.21"	E 30°01'31.31"	331356.607	2293802.253
2	N 61°40'28.20"	E 30°01'31.38"	331356.451	2293803.286
3	N 61°40'28.01"	E 30°01'31.58"	331350.425	2293806.016
4	N 61°40'27.89"	E 30°01'31.46"	331346.656	2293804.127
5	N 61°40'27.67"	E 30°01'31.15"	331340.110	2293799.308
6	N 61°40'27.67"	E 30°01'30.66"	331340.363	2293792.191
7	N 61°40'27.83"	E 30°01'30.74"	331345.102	2293793.536
8	N 61°40'27.89"	E 30°01'30.79"	331347.169	2293794.200
9	N 61°40'27.97"	E 30°01'30.87"	331349.392	2293795.447
10	N 61°40'28.08"	E 30°01'31.03"	331352.687	2293798.022
11	N 61°40'28.15"	E 30°01'31.14"	331355.067	2293799.718
1	N 61°40'28.21"	E 30°01'31.31"	331356.607	2293802.253



МИНИСТЕРСТВО КУЛЬТУРЫ  
РОССИЙСКОЙ ФЕДЕРАЦИИ

**ПРИКАЗ**

29 сентября 2016

Москва

№ 1647

**О включении выявленного объекта культурного наследия «Петроглиф на мысе Черный», IV тыс. до н. э. (Республика Карелия, Пудожский муниципальный район, Красноборское сельское поселение, на восточном побережье Онежского озера, в 5 км югу от п. Шальский, в 6,5 км к юго-востоку от устья р. Водла, на мысе Черный) в единый государственный реестр объектов культурного наследия (памятников истории и культуры) народов Российской Федерации в качестве объекта культурного наследия федерального значения и утверждении границ его территории**

В соответствии с пунктом 5 статьи 3.1 и статьей 18 Федерального закона от 25 июня 2002 г. № 73-ФЗ «Об объектах культурного наследия (памятниках истории и культуры) народов Российской Федерации» (Собрание законодательства Российской Федерации, 2002, № 26, ст. 2519; 2003, № 9, ст. 805; 2004, № 35, ст. 3607; 2005, № 23, ст. 2203; 2006, № 1, ст. 10; № 52 (ч. I), ст. 5498; 2007, № 1 (ч. I), ст. 21; № 27, ст. 3213; № 43, ст. 5084; № 46, ст. 5554; 2008, № 20, ст. 2251; № 29 (ч. I), ст. 3418; № 30 (ч. II), ст. 3616; 2009, № 51, ст. 6150; 2010, № 43, ст. 5450; № 49, ст. 6424; № 51 (ч. III), ст. 6810; 2011, № 30 (ч. I), ст. 4563; № 45, ст. 6331; № 47, ст. 6606; № 49 (ч. I), ст. 7015, ст. 7026; 2012, № 31, ст. 4322; № 47, ст. 6390; № 50 (ч. V), ст. 6960; 2013, № 17, ст. 2030; № 19, ст. 2331; № 30 (ч. I), ст. 4078; 2014, № 43, ст. 5799; № 49 (ч. VI), ст. 6928; 2015, № 10, ст. 1420; № 29 (ч. I), ст. 4359; № 51 (ч. III), ст. 7237; 2016, № 1 (ч. I), ст. 28, ст. 79; № 11, ст. 1494; № 15, ст. 2057; № 27 (ч. II), ст. 4294; № 52 (ч. V), ст. 7480; 2017, № 11, ст. 1538, № 31 (ч. I), ст. 4771), подпунктами 5.3.7 и 5.4.3 Положения о Министерстве культуры Российской Федерации,




утвержденного постановлением Правительства Российской Федерации от 20 июля 2011 г. № 590 (Собрание законодательства Российской Федерации, 2011, № 31, ст. 4758; № 44, ст. 6272; 2012, № 6, ст. 688; № 17, ст. 2018; № 26, ст. 3524; № 37, ст. 5001; № 39, ст. 5270; 2013, № 3, ст. 204; № 8, ст. 841; № 31, ст. 4239; № 33, ст. 4386; № 41, ст. 5182; № 45, ст. 5822; 2014, № 9, ст. 909; № 30 (ч. II), ст. 4305; № 40 (ч. III), ст. 5426; № 48, ст. 6860; 2015, № 2, ст. 491; № 4, ст. 664; № 9, ст. 1339; № 17 (ч. IV), ст. 2565; № 18, ст. 2728; № 20, ст. 2919; 2016, № 2 (ч. I), ст. 325; № 27 (ч. III), ст. 4496; № 28, ст. 4741; № 52 (ч. V), ст. 7667; 2017, № 2 (ч. II), ст. 406; № 12, ст. 1723) п р и к а з ы в а ю:

1. Включить выявленный объект культурного наследия «Петроглиф на мысе Черный», IV тыс. до н. э. (Республика Карелия, Пудожский муниципальный район, Красноборское сельское поселение, на восточном побережье Онежского озера, в 5 км к югу от п. Шальский, в 6,5 км к юго-востоку от устья р. Водла, на мысе Черный) (далее – памятник) в единый государственный реестр объектов культурного наследия (памятников истории и культуры) народов Российской Федерации в качестве объекта культурного наследия федерального значения.

2. Утвердить границы территории памятника согласно приложению к настоящему приказу.

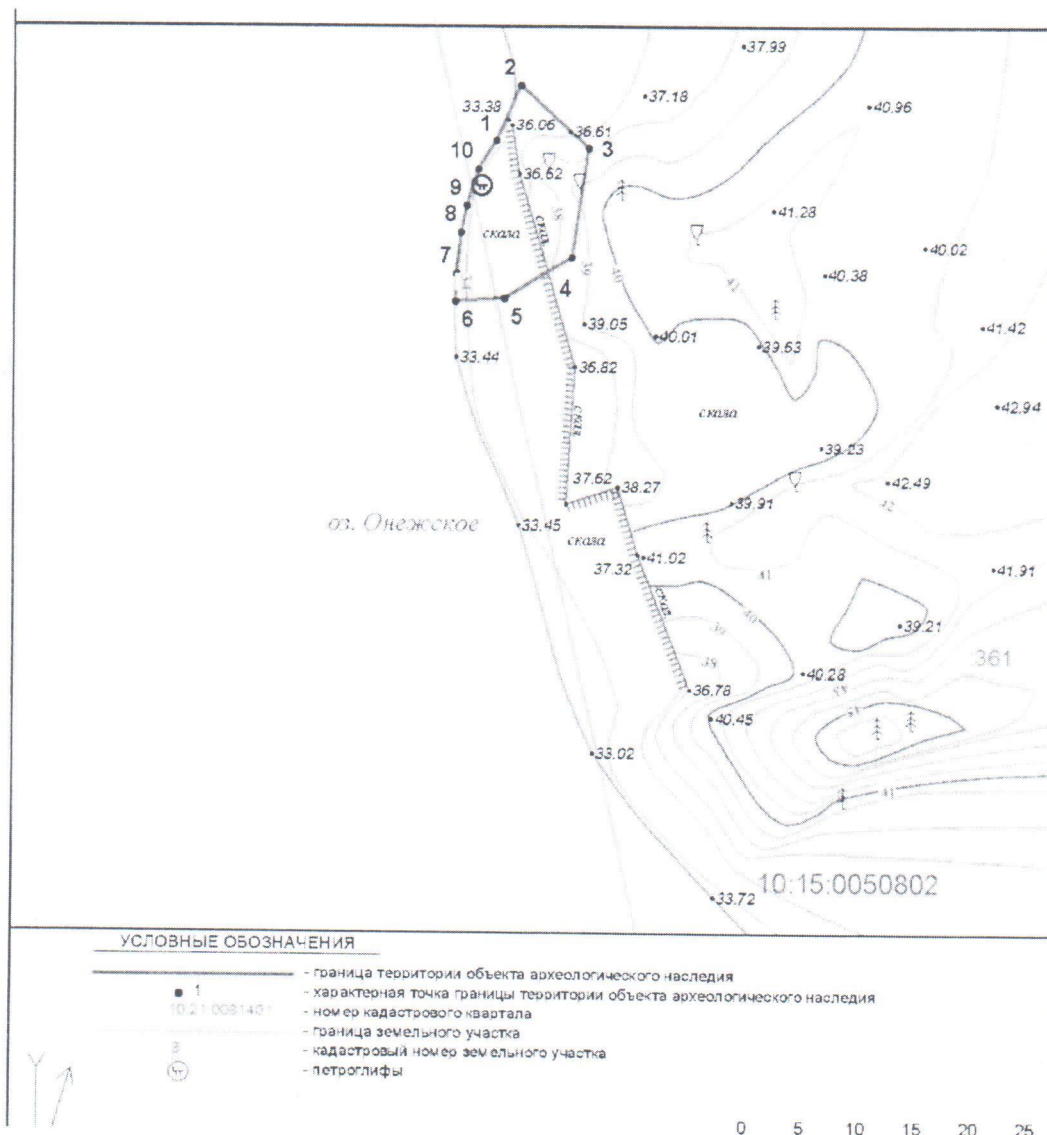
3. Контроль за исполнением настоящего приказа возложить на заместителя Министра культуры Российской Федерации О.В.Рыжкова.

Врио Министра



В.В.Аристархов

Схема границ территории  
объекта культурного наследия федерального значения  
«Петроглиф на мысе Черный», IV тыс. до н. э. (Республика Карелия,  
Пудожский муниципальный район, Красноборское сельское поселение,  
на восточном побережье Онежского озера, в 5 км к югу от п. Шальский,  
в 6,5 км к юго-востоку от устья р. Водла, на мысе Черный)





Описание границ территории  
объекта культурного наследия федерального значения  
«Петроглиф на мысе Черный», IV тыс. до н. э. (Республика Карелия,  
Пудожский муниципальный район, Красноборское сельское поселение,  
на восточном побережье Онежского озера, в 5 км к югу от п. Шальский,  
в 6,5 км к юго-востоку от устья р. Водла, на мысе Черный)

Граница проходит от точки 1 до точки 2 в направлении с юго-запада на северо-восток, дирекционный угол  $23^{\circ}49'0$ . Протяженность границы составляет 5.39 м. Граница проходит по скале вдоль уреза воды.

Граница проходит от точки 2 до точки 3 в направлении с северо-запада на юго-восток, дирекционный угол  $132^{\circ}52'6$ . Протяженность границы составляет 8.18 м. Граница проходит по скальному уступу.

Граница проходит от точки 3 до точки 4 в направлении с северо-востока на юго-запад, дирекционный угол  $188^{\circ}43'2$ . Протяженность границы составляет 9.69 м. Граница проходит вдоль линии, разграничивающей гладкую и задернованную скалу.

Граница проходит от точки 4 до точки 5 в направлении с северо-востока на юго-запад, дирекционный угол  $239^{\circ}43'6$ . Протяженность границы составляет 6.87 м. Граница проходит по линии задернения скалы.

Граница проходит от точки 5 до точки 6 в направлении с северо-востока на юго-запад, дирекционный угол  $267^{\circ}15'8$ . Протяженность границы составляет 4.29 м. Граница проходит по линии задернения скалы.

Граница проходит от точки 6 до точки 7 в направлении с юго-запада на северо-восток, дирекционный угол  $1^{\circ}26'7$ . Протяженность границы составляет 2.26 м. Граница проходит по скале вдоль уреза воды.

Граница проходит от точки 7 до точки 8 в направлении с юго-запада на северо-восток, дирекционный угол  $6^{\circ}44'2$ . Протяженность границы составляет 3.66 м. Граница проходит по скале вдоль уреза воды.

Граница проходит от точки 8 до точки 9 в направлении с юго-запада на северо-восток, дирекционный угол  $10^{\circ}21'2$ . Протяженность границы составляет 2.33 м. Граница проходит по скале вдоль уреза воды.

Граница проходит от точки 9 до точки 10 в направлении с юго-запада на северо-восток, дирекционный угол  $18^{\circ}10'5$ . Протяженность границы составляет 3.35 м. Граница проходит по скале вдоль уреза воды.

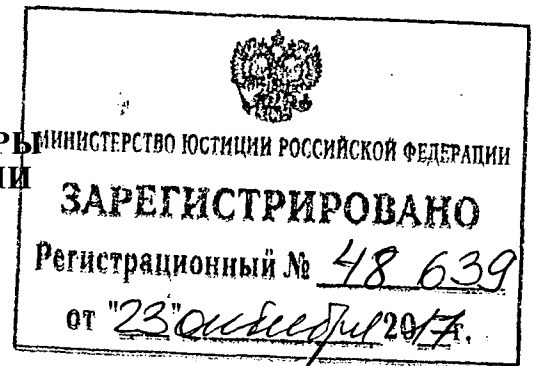
Граница проходит от точки 10 до точки 1 в направлении с юго-запада на северо-восток, дирекционный угол  $31^{\circ}54'3$ . Протяженность границы составляет 2.96 м. Граница проходит по скале вдоль уреза воды.

Координаты характерных (поворотных) точек  
 границ территории объекта культурного наследия федерального значения  
 «Петроглиф на мысе Черный», IV тыс. до н. э. (Республика Карелия,  
 Пудожский муниципальный район, Красноборское сельское поселение,  
 на восточном побережье Онежского озера, в 5 км к югу от п. Шальский,  
 в 6,5 км к юго-востоку от устья р. Водла, на мысе Черный)

№ характерной (поворотной) точки	Координаты характерных (поворотных) точек во всемирной геодезической системе координат (WGS-84)		Координаты характерных (поворотных) точек в местной системе координат (МСК-10)	
	Северной широты	Восточной долготы	X	Y
1	N 61°44'54.70"	E 36°01'25.42"	339593.463	2293964.994
2	N 61°44'54.86"	E 36°01'25.56"	339598.395	2293967.171
3	N 61°44'54.69"	E 36°01'25.98"	339592.826	2293973.169
4	N 61°44'54.38"	E 36°01'25.90"	339583.248	2293971.700
5	N 61°44'54.26"	E 36°01'25.50"	339579.786	2293965.769
6	N 61°44'54.25"	E 36°01'25.21"	339579.581	2293961.481
7	N 61°44'54.32"	E 36°01'25.21"	339581.840	2293961.538
8	N 61°44'54.44"	E 36°01'25.23"	339585.480	2293961.968
9	N 61°44'54.52"	E 36°01'25.26"	339587.768	2293962.386
10	N 61°44'54.62"	E 36°01'25.32"	339590.954	2293963.432
1	N 61°44'54.70"	E 36°01'25.42"	339593.463	2293964.994



МИНИСТЕРСТВО КУЛЬТУРЫ  
РОССИЙСКОЙ ФЕДЕРАЦИИ



## ПРИКАЗ

29 сентября 2017

Москва

№ 1648

**О включении выявленного объекта культурного наследия «Петроглиф на острове Михайловец», V–IV тыс. до н. э. (Республика Карелия, Пудожский муниципальный район, Красноборское сельское поселение, на восточном побережье Онежского озера, в 7 км к югу от пос. Шальский, на острове Михайловец, на северо-восточной оконечности острова) в единый государственный реестр объектов культурного наследия (памятников истории и культуры) народов Российской Федерации в качестве объекта культурного наследия федерального значения и утверждении границ его территории**

В соответствии с пунктом 5 статьи 3.1 и статьей 18 Федерального закона от 25 июня 2002 г. № 73-ФЗ «Об объектах культурного наследия (памятниках истории и культуры) народов Российской Федерации» (Собрание законодательства Российской Федерации, 2002, № 26, ст. 2519; 2003, № 9, ст. 805; 2004, № 35, ст. 3607; 2005, № 23, ст. 2203; 2006, № 1, ст. 10; № 52 (ч. I), ст. 5498; 2007, № 1 (ч. I), ст. 21; № 27, ст. 3213; № 43, ст. 5084; № 46, ст. 5554; 2008, № 20, ст. 2251; № 29 (ч. I), ст. 3418; № 30 (ч. II), ст. 3616; 2009, № 51, ст. 6150; 2010, № 43, ст. 5450; № 49, ст. 6424; № 51 (ч. III), ст. 6810; 2011, № 30 (ч. I), ст. 4563; № 45, ст. 6331; № 47, ст. 6606; № 49 (ч. I), ст. 7015, ст. 7026; 2012, № 31, ст. 4322; № 47, ст. 6390; № 50 (ч. V), ст. 6960; 2013, № 17, ст. 2030; № 19, ст. 2331; № 30 (ч. I), ст. 4078; 2014, № 43, ст. 5799; № 49 (ч. VI), ст. 6928; 2015, № 10, ст. 1420; № 29 (ч. I), ст. 4359; № 51 (ч. III), ст. 7237; 2016, № 1 (ч. I), ст. 28, ст. 79; № 11, ст. 1494; № 15, ст. 2057; № 27 (ч. II), ст. 4294; № 52 (ч. V), ст. 7480; 2017, № 11, ст. 1538, № 31 (ч. I), ст. 4771), подпунктами 5.3.7 и 5.4.3 Положения о Министерстве культуры Российской Федерации,


утвержденного постановлением Правительства Российской Федерации от 20 июля 2011 г. № 590 (Собрание законодательства Российской Федерации, 2011, № 31, ст. 4758; № 44, ст. 6272; 2012, № 6, ст. 688; № 17, ст. 2018; № 26, ст. 3524; № 37, ст. 5001; № 39, ст. 5270; 2013, № 3, ст. 204; № 8, ст. 841; № 31, ст. 4239; № 33, ст. 4386; № 41, ст. 5182; № 45, ст. 5822; 2014, № 9, ст. 909; № 30 (ч. II), ст. 4305; № 40 (ч. III), ст. 5426; № 48, ст. 6860; 2015, № 2, ст. 491; № 4, ст. 664; № 9, ст. 1339; № 17 (ч. IV), ст. 2565; № 18, ст. 2728; № 20, ст. 2919; 2016, № 2 (ч. I), ст. 325; № 27 (ч. III), ст. 4496; № 28, ст. 4741; № 52 (ч. V), ст. 7667; 2017, № 2 (ч. II), ст. 406; № 12, ст. 1723) п р и к а з ы в а ю:

1. Включить выявленный объект культурного наследия «Петроглиф на острове Михайловец», V–IV тыс. до н. э. (Республика Карелия, Пудожский муниципальный район, Красноборское сельское поселение, на восточном побережье Онежского озера, в 7 км к югу от пос. Шальский, на острове Михайловец, на северо-восточной оконечности острова) (далее – памятник) в единый государственный реестр объектов культурного наследия (памятников истории и культуры) народов Российской Федерации в качестве объекта культурного наследия федерального значения.

2. Утвердить границы территории памятника согласно приложению к настоящему приказу.

3. Контроль за исполнением настоящего приказа возложить на заместителя Министра культуры Российской Федерации О.В.Рыжкова.

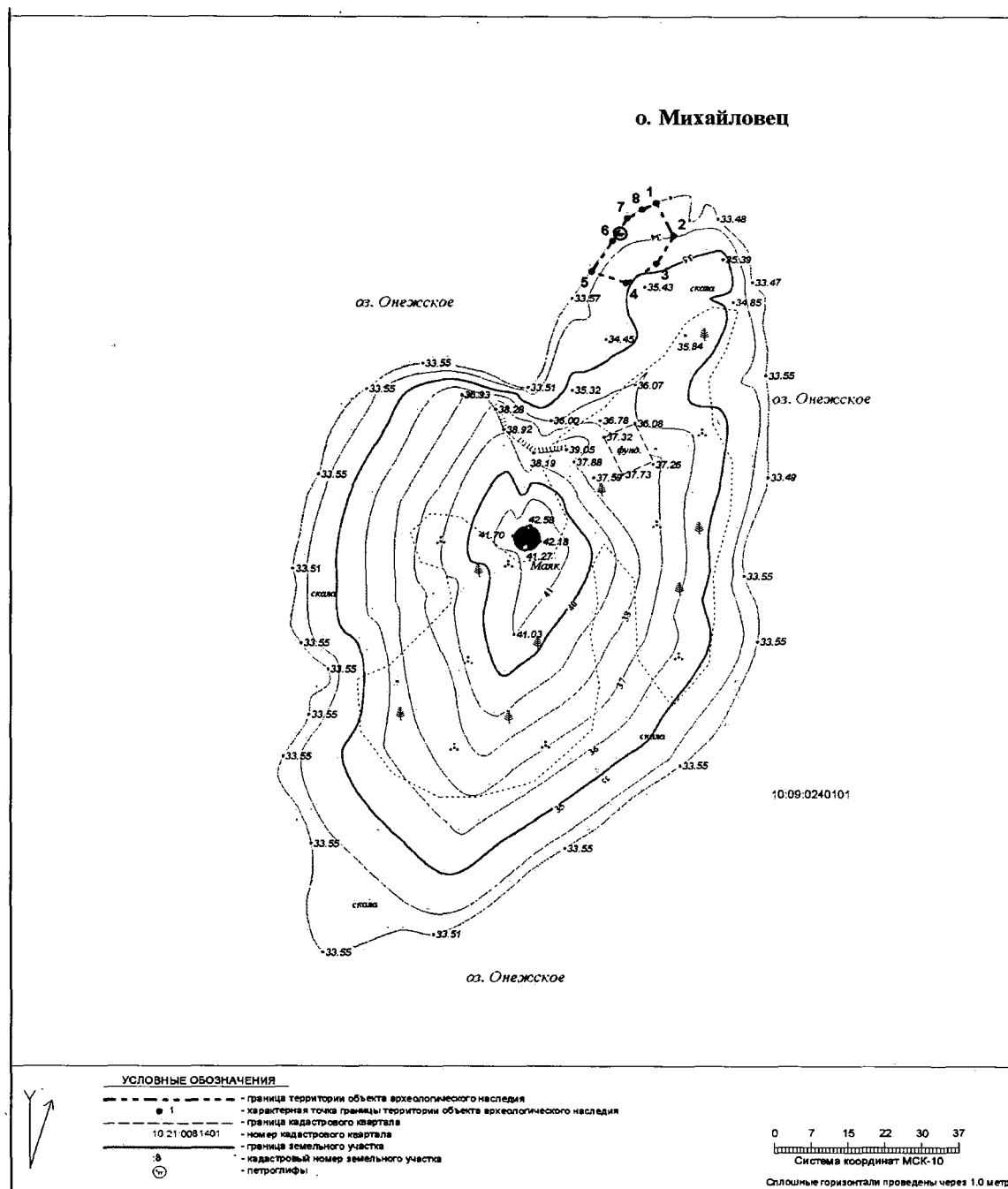
Врио Министра



В.В.Аристархов

Приложение  
к приказу Министерства культуры  
Российской Федерации  
от «29» 09 2017 г. №1648

Схема границ территории  
объекта культурного наследия федерального значения  
«Петроглиф на острове Михайловец», V-IV тыс. до н. э. (Республика  
Карелия, Пудожский муниципальный район, Красноборское сельское  
поселение на восточном побережье Онежского озера, в 7 км к югу  
от пос. Шальский, на острове Михайловец, на северо-восточной оконечности  
острова)





Описание границ территории  
объекта культурного наследия федерального значения  
«Петроглиф на острове Михайловец», V–IV тыс. до н. э. (Республика  
Карелия, Пудожский муниципальный район, Красноборское сельское  
поселение на восточном побережье Онежского озера, в 7 км к югу  
от пос. Шальский, на острове Михайловец, на северо-восточной оконечности  
острова)

Граница проходит от точки 1 до точки 2 в направлении с северо-запада на юго-восток, дирекционный угол  $154^{\circ}12'2$ . Протяженность границы составляет 7,88 м. Граница проходит по линии, разделяющей гладкую скалу и участки выветрелой скальной поверхности.

Граница проходит от точки 2 до точки 3 в направлении с северо-востока на юго-запад, дирекционный угол  $209^{\circ}27'8$ . Протяженность границы составляет 6,97 м. Граница проходит по линии, разделяющей гладкую скалу и задернованные участки скалы с фрагментами скал.

Граница проходит от точки 3 до точки 4 в направлении с северо-востока на юго-запад, дирекционный угол  $235^{\circ}48'3$ . Протяженность границы составляет 7,43 м. Граница проходит по линии, разделяющей гладкую и задернованные участки скалы с фрагментами скал.

Граница проходит от точки 4 до точки 5 в направлении с юго-востока на северо-запад, дирекционный угол  $289^{\circ}52'4$ . Протяженность границы составляет 7,42 м. Граница проходит по линии, разделяющей гладкую скалу и участки выветрелой скальной поверхности.

Граница проходит от точки 5 до точки 6 в направлении с юго-запада на северо-восток, дирекционный угол  $32^{\circ}24'1$ . Протяженность границы составляет 7,79 м. Граница проходит по скале вдоль уреза воды.

Граница проходит от точки 6 до точки 7 в направлении с юго-запада на северо-восток, дирекционный угол  $32^{\circ}30'1$ . Протяженность границы составляет 5,79 м. Граница проходит по скале вдоль уреза воды.

Граница проходит от точки 7 до точки 8 в направлении с юго-запада на северо-восток, дирекционный угол  $57^{\circ}00'2$ . Протяженность границы составляет 3,62 м. Граница проходит по скале вдоль уреза воды.

Граница проходит от точки 8 до точки 1 в направлении с юго-запада на северо-восток, дирекционный угол  $63^{\circ}45'3$ . Протяженность границы составляет 3,12 м. Граница проходит по скале вдоль уреза воды.



Координаты характерных (поворотных) точек  
 границ территории объекта культурного наследия федерального значения  
 «Петроглиф на острове Михайловец», V–IV тыс. до н. э. (Республика  
 Карелия, Пудожский муниципальный район, Красноборское сельское  
 поселение на восточном побережье Онежского озера, в 7 км к югу  
 от пос. Шальский, на острове Михайловец, на северо-восточной оконечности  
 острова)

Обозначение (номер) характерной (поворотной) точки	Координаты характерных (поворотных) точек во всемирной геодезической системе координат (WGS-84)		Координаты характерных (поворотных) точек в местной системе координат (МСК-10)	
	Северной широты	Восточной долготы	X	Y
1	N 61°43'47.98"	E 36°00'45.81"	337546.793	2293319.730
2	N 61°43'47.7"	E 36°00'46.0"	337539.701	2293323.158
3	N 61°43'47.5"	E 36°00'45.8"	337533.633	2293319.730
4	N 61°43'47.4"	E 36°00'45.4"	337529.457	2293313.584
5	N 61°43'47.4"	E 36°00'44.9"	337531.978	2293306.610
6	N 61°43'47.7"	E 36°00'45.2"	337538.558	2293310.786
7	N 61°43'47.8"	E 36°00'45.4"	337543.444	2293313.899
8	N 61°43'47.9"	E 36°00'45.6"	337545.414	2293316.933
1	N 61°43'47.98"	E 36°00'45.81"	337546.793	2293319.730



МИНИСТЕРСТВО КУЛЬТУРЫ  
РОССИЙСКОЙ ФЕДЕРАЦИИ

МИНИСТЕРСТВО ЮСТИЦИИ РОССИЙСКОЙ ФЕДЕРАЦИИ

ЗАРЕГИСТРИРОВАНО

Регистрационный № 48640

от 23 сентября 2017 г.

## ПРИКАЗ

23 сентября 2017 г.

Москва

№ 1649

**О включении выявленного объекта культурного наследия «Петроглифы на мысе Корюшкин Нос», V–IV тыс. до н.э. (Республика Карелия, Пудожский муниципальный район, Красноборское сельское поселение, в районе бывшей д. Бесов Нос, территория государственного комплексного (ландшафтного) заказника регионального значения «Муромский», на восточном побережье Онежского озера, в 13,5 км к западу от д. Каршево, на правом берегу в устье р. Черной) в единый государственный реестр объектов культурного наследия (памятников истории и культуры) народов Российской Федерации в качестве объекта культурного наследия федерального значения и утверждении границ его территории**

В соответствии с пунктом 5 статьи 3.1 и статьей 18 Федерального закона от 25 июня 2002 г. № 73-ФЗ «Об объектах культурного наследия (памятниках истории и культуры) народов Российской Федерации» (Собрание законодательства Российской Федерации, 2002, № 26, ст. 2519; 2003, № 9, ст. 805; 2004, № 35, ст. 3607; 2005, № 23, ст. 2203; 2006, № 1, ст. 10; № 52 (ч. I), ст. 5498; 2007, № 1 (ч. I), ст. 21; № 27, ст. 3213; № 43, ст. 5084; № 46, ст. 5554; 2008, № 20, ст. 2251; № 29 (ч. I), ст. 3418; № 30 (ч. II), ст. 3616; 2009, № 51, ст. 6150; 2010, № 43, ст. 5450; № 49, ст. 6424; № 51 (ч. III), ст. 6810; 2011, № 30 (ч. I), ст. 4563; № 45, ст. 6331; № 47, ст. 6606; № 49 (ч. I), ст. 7015, ст. 7026; 2012, № 31, ст. 4322; № 47, ст. 6390; № 50 (ч. V), ст. 6960; 2013, № 17, ст. 2030; № 19, ст. 2331; № 30 (ч. I), ст. 4078; 2014, № 43, ст. 5799; № 49 (ч. VI), ст. 6928; 2015, № 10, ст. 1420; № 29 (ч. I), ст. 4359; № 51 (ч. III), ст. 7237; 2016, № 1 (ч. I), ст. 28, ст. 79; № 11, ст. 1494; № 15, ст. 2057; № 27 (ч. II), ст. 4294; № 52 (ч. V), ст. 7480; 2017, № 11, ст. 1538, № 31 (ч. I), ст. 4771), подпунктами

5.3.7 и 5.4.3 Положения о Министерстве культуры Российской Федерации, утвержденного постановлением Правительства Российской Федерации от 20 июля 2011 г. № 590 (Собрание законодательства Российской Федерации, 2011, № 31, ст. 4758; № 44, ст. 6272; 2012, № 6, ст. 688; № 17, ст. 2018; № 26, ст. 3524; № 37, ст. 5001; № 39, ст. 5270; 2013, № 3, ст. 204; № 8, ст. 841; № 31, ст. 4239; № 33, ст. 4386; № 41, ст. 5182; № 45, ст. 5822; 2014, № 9, ст. 909; № 30 (ч. II), ст. 4305; № 40 (ч. III), ст. 5426; № 48, ст. 6860; 2015, № 2, ст. 491; № 4, ст. 664; № 9, ст. 1339; № 17 (ч. IV), ст. 2565; № 18, ст. 2728; № 20, ст. 2919; 2016, № 2 (ч. I), ст. 325; № 27 (ч. III), ст. 4496; № 28, ст. 4741; № 52 (ч. V), ст. 7667; 2017, № 2 (ч. II), ст. 406; № 12, ст. 1723) п р и к а з ы в а ю:

1. Включить выявленный объект культурного наследия «Петроглифы на мысе Корюшкин Нос», V–IV тыс. до н.э. (Республика Карелия, Пудожский муниципальный район, Красноборское сельское поселение, в районе бывшей д. Бесов Нос, территория государственного комплексного (ландшафтного) заказника регионального значения «Муромский», на восточном побережье Онежского озера, в 13,5 км к западу от д. Каршево, на правом берегу в устье р. Черной) (далее – памятник) в единый государственный реестр объектов культурного наследия (памятников истории и культуры) народов Российской Федерации в качестве объекта культурного наследия федерального значения.

2. Утвердить границы территории памятника согласно приложению к настоящему приказу.

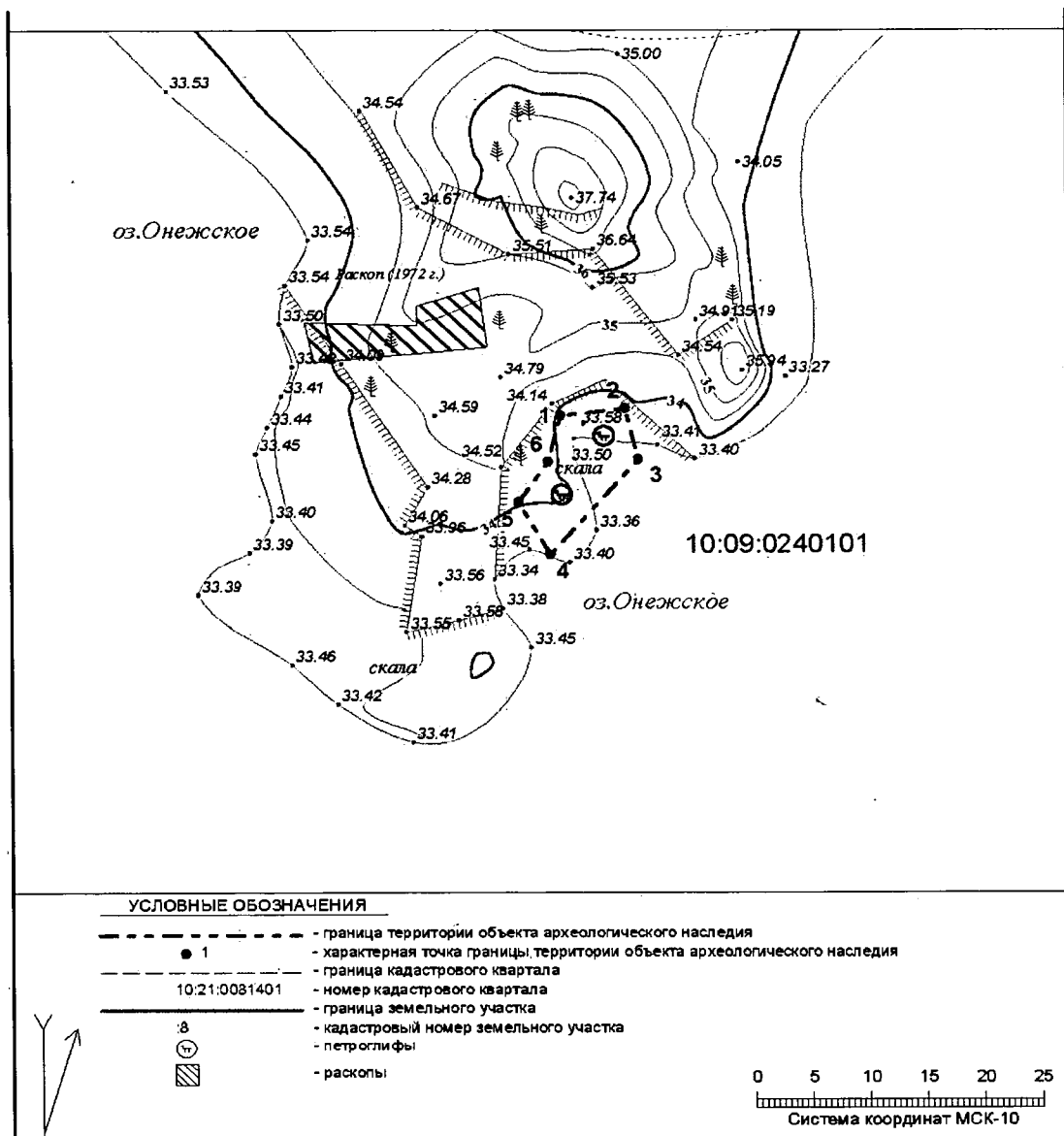
3. Контроль за исполнением настоящего приказа возложить на заместителя Министра культуры Российской Федерации О.В.Рыжкова.

Врио Министра



В.В.Аристархов

Схема границ территории  
объекта культурного наследия федерального значения  
«Петроглифы на мысе Корюшкин Нос», V–IV тыс. до н.э. (Республика  
Карелия, Пудожский муниципальный район, Красноборское сельское  
поселение, в районе бывшей д. Бесов Нос, территория государственного  
комплексного (ландшафтного) заказника регионального значения  
«Муромский», на восточном побережье Онежского озера, в 13,5 км к западу  
от д. Каршево, на правом берегу в устье р. Черной)



Описание границ территории  
объекта культурного наследия федерального значения  
«Петроглифы на мысе Корюшкин Нос», V–IV тыс. до н.э. (Республика  
Карелия, Пудожский муниципальный район, Красноборское сельское  
поселение, в районе бывшей д. Бесов Нос, территория государственного  
комплексного (ландшафтного) заказника регионального значения  
«Муромский», на восточном побережье Онежского озера, в 13,5 км к западу  
от д. Каршево, на правом берегу в устье р. Черной)

Граница проходит от точки 1 до точки 2 в направлении с юго-запада на северо-восток, дирекционный угол  $14^{\circ}36'8$ . Протяженность границы составляет 4,36 м. Граница проходит по линии, разделяющей обнаженную скалу и скалу, покрытую почвенным слоем.

Граница проходит от точки 2 до точки 3 в направлении с юго-запада на северо-восток, дирекционный угол  $82^{\circ}48'3$ . Протяженность границы составляет 5,65 м. Граница проходит по крутому склону скального уступа и частично по воде.

Граница проходит от точки 3 до точки 4 в направлении с северо-запада на юго-восток, дирекционный угол  $166^{\circ}05'3$ . Протяженность границы составляет 4,81 м. Граница проходит частично по воде и пересекает скальный выступ.

Граница проходит от точки 4 до точки 5 в направлении с северо-востока на юго-запад, дирекционный угол  $221^{\circ}21'5$ . Протяженность границы составляет 11,61 м. Граница проходит по линии, разделяющей обнаженную скалу и скалу, покрытую почвенным слоем.

Граница проходит от точки 5 до точки 6 в направлении с юго-востока на северо-запад, дирекционный угол  $330^{\circ}20'2$ . Протяженность границы составляет 5,54 м. Граница проходит по линии, разделяющей обнаженную скалу и скалу, покрытую почвенным слоем.

Граница проходит от точки 6 до точки 1 в направлении с юго-запада на северо-восток, дирекционный угол  $35^{\circ}02'4$ . Протяженность границы составляет 4,45 м. Граница проходит по линии, разделяющей обнаженную скалу и скалу, покрытую почвенным слоем.

Координаты характерных (поворотных) точек  
 границ территории объекта культурного наследия федерального значения  
 «Петроглифы на мысе Корюшкин Нос», V–IV тыс. до н.э. (Республика  
 Карелия, Пудожский муниципальный район, Красноборское сельское  
 поселение, в районе бывшей д. Бесов Нос, территория государственного  
 комплексного (ландшафтного) заказника регионального значения  
 «Муромский», на восточном побережье Онежского озера, в 13,5 км к западу  
 от д. Каршево, на правом берегу в устье р. Черной)

№ характерной (поворотной) точки	Координаты характерных (поворотных) точек во всемирной геодезической системе координат (WGS-84)		Координаты характерных (поворотных) точек в местной системе координат (МСК-10)	
	Северной широты	Восточной долготы	X	Y
1	N 61°39'54.39"	E 36°03'03.66"	330255.718	2295122.811
2	N 61°39'54.5"	E 36°03'03.7"	330259.933	2295123.910
3	N 61°39'54.5"	E 36°03'04.1"	330260.641	2295129.518
4	N 61°39'54.4"	E 36°03'04.1"	330255.974	2295130.674
5	N 61°39'54.1"	E 36°03'03.6"	330247.258	2295123.001
6	N 61°39'54.2"	E 36°03'03.4"	330252.076	2295120.257
1	N 61°39'54.39"	E 36°03'03.66"	330255.718	2295122.811