

БИБЛИОТЕКА
 Гос истор инв. № 3008/45
 1.2-1.61.7
 индекс 649

МИНИСТЕРСТВО КУЛЬТУРЫ СССР

ПАМЯТНИКИ ИСТОРИИ И КУЛЬТУРЫ СССР (недвижимые)

СОЮЗНАЯ РЕСПУБЛИКА РСФСР

Министерство культуры, Управление по охране памятников истории и культуры
 (наименование республиканского органа охраны памятников)

ПАСПОРТ

I. НАИМЕНОВАНИЕ ПАМЯТНИКА Стоянка Повенчанка IV

II. ТИПОЛОГИЧЕСКАЯ ПРИНАДЛЕЖНОСТЬ

памятник археологии	памятник истории	памятник архитектуры	памятник монумент иск-ва
2			

III. ДАТИРОВКА ПАМЯТНИКА (или дата исторического события, с которым связано возникновение памятника — для памятников истории)

II половина I тыс. до н.э.

IV. АДРЕС (местонахождение) ПАМЯТНИКА КАССР, Медвежьегорский р-он, левый

берег р. Повенчанки, 3 км к северо-востоку от п. Повенец

(АССР, край, область, район, автономная обл., национальный округ; населенный пункт; пути подъезда)

V. ХАРАКТЕР СОВРЕМЕННОГО ИСПОЛЬЗОВАНИЯ

по первонач. назначению	культурно-просветит.	туристско-экскурсион.	лечебно-оздоровительн.	жилые помещения	хозяйственное	не используется
	музей библ. глуб		больн. санат. д/отд.		учреждение торгов. промышл. склад	+

ПРИЛОЖЕНИЯ:

- Фото общего вида — I
- Фото фрагментов — I
- Генплан — I
- Обмеры: план —
- фасад —
- разрез —
- Схематический план охранной зоны

VI. ИСТОРИЧЕСКИЕ СВЕДЕНИЯ

- а) { для памятников археологии — история возникновения, кем и когда производились разведки и раскопки, место хранения коллекций.
- для памятников истории — история возникновения: краткая характеристика событий и лиц, в связи с которыми объект приобрел значение памятника.
- для памятников архитектуры и монументального искусства — автор, строитель, заказчик, история создания.

Стоянка Повенчанка IV открыта экспедицией Ю.А.Савватеева в 1978 г. На ней заложен разведочный шурф и выявлена площадь памятника. Материал хранится в фондах сектора археологии Института ЯЛИ КФАН СССР.

- б) перестройки и утраты, изменившие первоначальный облик памятника.

пересечена тропой

- в) реставрационные работы (общая характеристика, время, автор, место хранения документации)

VII. ОПИСАНИЕ ПАМЯТНИКА

а)	для памятников археологии	— характер культурного слоя, важнейшие находки.
	для памятников истории	— характеристика памятника, наличие, текст и время установления мемориальной доски.
	для памятников архитектуры	— основные особенности планировочной, композиционно-пространственной структуры и конструкций; характер декора фасадов и интерьеров; наличие живописи, скульптуры, прикладного искусства; строительный материал, основные габариты.
	для памятников монумент. иск-ва	— основные особенности композиционного и колористического решения; тексты, материал, техника, размер.

Стоянка расположена на левом берегу р. Повенчанки в 200 м к северу от ст. Повенчанка I, вдоль бровки оврага, по которому в древности протекал ручей и впадал в р. Повенчанку. Видимо, к этому ручью и привязана стоянка.

Высота её 37 м над уровнем озера, расстояние до современного берега озера 4 км. Площадь памятника около 1000 м². Культурный слой — коричнево-красноватый песок толщиной 20–28 см. Археологический материал включает в себя орудия из кремня (нуклеус, обломки ножевидных пластин, отщеп с ретушью), кварцевую ножевидную пластинку, отходы производства кремня, кварца, сланца, роговика, кальцинированные косточки и фрагменты поздней ямочно-гребенчатой и сетчатой керамики. Судя по керамике и отчасти по характеру каменного инвентаря, стоянка относится к эпохе раннего железа. Видимо, она принадлежала пришельцам, поселившимся в укромном месте, поодаль от аборигенов, живших на берегу Онежского озера. (Ближайшая аналогия — стоянка Вой-Наволок XXIV с сетчатой керамикой, расположенная на высоте 3,5 м над уровнем озера).

б) общая оценка общественной, научно-исторической и художественной значимости памятника.

Стоянка представляет собой одно из наиболее ярких исключений из общей закономерности размещения памятников по побережью Онежского озера.

VIII. ОСНОВНАЯ БИБЛИОГРАФИЯ, АРХИВНЫЕ ИСТОЧНИКИ, ИКОНОГРАФИЧЕСКИЙ МАТЕРИАЛ.

Отчет Ю.А. Савватеева о работе КАЭ в 1978 г. Архив КФАН СССР, ф. I, оп. 50, №

XI. ТЕХНИЧЕСКОЕ СОСТОЯНИЕ

		хорошее	среднее	плохое	аварийное
характеристика общего состояния: для памятников археологии	культурного слоя важнейших находок	+			
для памятников архитектуры и истории	конструкций стен покрытий потолков пола декора фасадов интерьеров				
в интерьере:	живописи скульптуры прикл. иск-ва				
для памятников монументального искусства	поколя постаменты скульптуры грунта красочного слоя				

X. СИСТЕМА ОХРАНЫ

а) категория охраны

союзная	республ.	местная	не состоит
			+

б) дата и № документа о принятии под охрану

от 20.04.87г. № 149

Постановл. СМ Кассер

в) границы охранной зоны и зоны регулирования застройки (краткое описание со ссылкой на утверждающий документ)

г) балансовая принадлежность и конкретное использование

Повенецкий поселковый совет

д) дата и № охранного документа

Дата составления паспорта

7 сентября 8
«...» 197 г.

Составитель **Лобанова Н.В., историк**
(ф., и. о., должность или профессия)

Лобанова
(подпись)

Инспектор по охране памятников

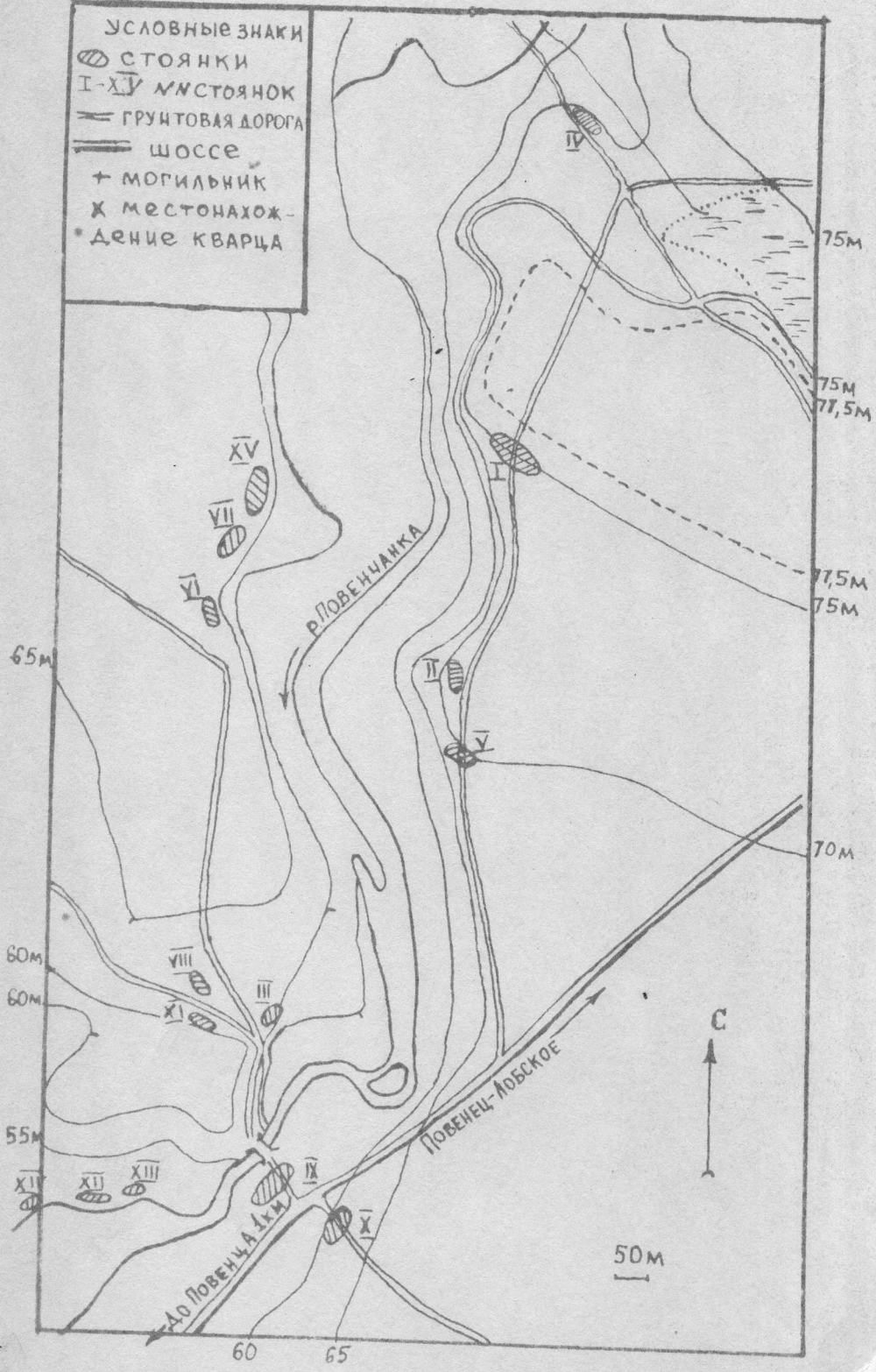
Павловский А.И.

Павловский
(подпись)


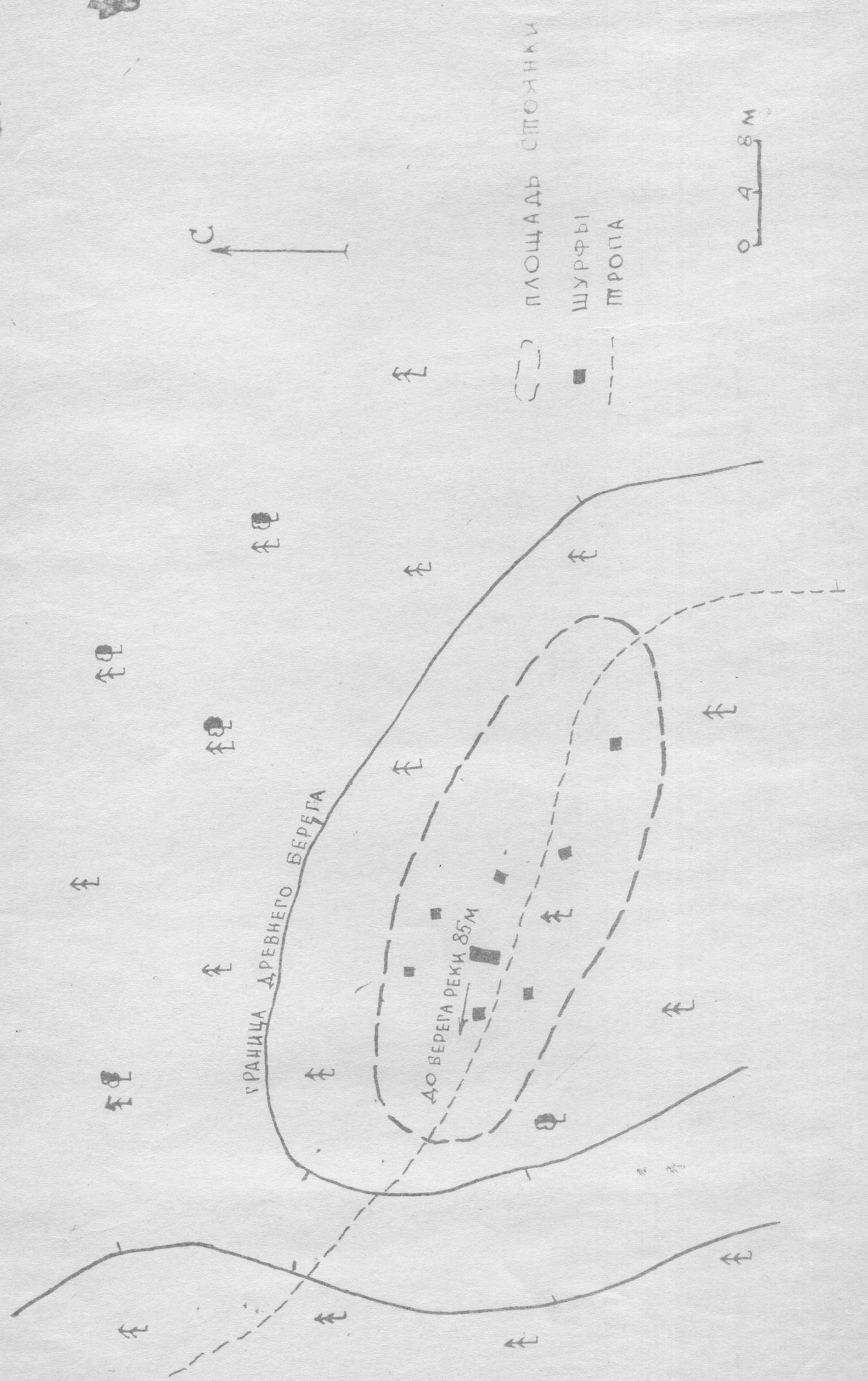
М. П.

В долине у р. Повенчанки

- УСЛОВНЫЕ ЗНАКИ
- СТОЯНКИ
 - I-XV ММСТОЯНОК
 - ≡ ГРУНТОВАЯ ДОРОГА
 - == ШОССЕ
 - + МОГИЛЬНИК
 - ⊗ МЕСТОНАХОЖ- ДЕНИЕ КВАРЦА



ПЛАН РАСПОЛОЖЕНИЯ СТОЯНКИ ПОВЕЦЦАНКА IV



- ПЛОЩАДЬ СТОЯНКИ
- ШУРФЫ
- ПУТЯ



