



**ГЛАВНОЕ УПРАВЛЕНИЕ КУЛЬТУРНОГО НАСЛЕДИЯ  
МОСКОВСКОЙ ОБЛАСТИ**

**РАСПОРЯЖЕНИЕ**

10.08.2023 № 35Р/В-489

г. Красногорск

О включении выявленных объектов культурного наследия в единый государственный реестр объектов культурного наследия (памятников истории и культуры) народов Российской Федерации в качестве объектов культурного наследия регионального значения, утверждении границ и режима использования их территорий и предмета охраны

В соответствии с Федеральным законом от 25.06.2002 № 73-ФЗ «Об объектах культурного наследия (памятниках истории и культуры) народов Российской Федерации», Положением о государственной историко-культурной экспертизе, утвержденным Постановлением Правительства Российской Федерации от 15.07.2009 № 569 «Об утверждении положения о государственной историко-культурной экспертизе», Приказом Министерства культуры Российской Федерации от 04.06.2015 № 1745 «Об утверждении требований к составлению проектов границ территории объектов культурного наследия», Законом Московской области № 11/2018-ОЗ «Об объектах культурного наследия (памятниках истории и культуры) в Московской области», Положением о Главном управлении культурного наследия Московской области, утвержденным постановлением Правительства Московской области от 11.04.2016 № 287/11 «О формировании Главного управления культурного наследия Московской области» и на основании заключений (актов) государственной историко-культурной экспертизы, выполненных аттестованным экспертом по проведению государственной историко-культурной экспертизы А.Л. Баталовым (приказ Министерства культуры Российской Федерации от 26.04.2021 № 557 «Об аттестации экспертов по проведению государственной историко-культурной экспертизы»):

1. Включить выявленные объекты культурного наследия в единый государственный реестр объектов культурного наследия (памятников истории и культуры) народов Российской Федерации в качестве объектов культурного наследия регионального значения согласно приложению 1 к настоящему распоряжению.

006408 \*

2. Исключить выявленные объекты культурного наследия из перечня выявленных объектов культурного наследия Московской области согласно приложению 2 к настоящему распоряжению.

3. Утвердить прилагаемые:

1) границы территории объекта культурного наследия регионального значения «Порецкая экономия» в усадьбе Уваровых, вторая половина XIX в. – начало XX в.» и объектов культурного наследия, входящих в его состав: «Северный флигель для служащих, 1860-е - 1870-е гг.», «Склад, 1860-е - 1870-е гг.», «Южный флигель для служащих, 1860-е - 1870-е гг.», «Трактир-чайная, 1860-е - 1870-е гг.», расположенных по адресу: Московская область, Можайский городской округ, село Поречье, улица Советская, дом 14Г, дом 14В, дом 14Б, дом 14А;

2) режим использования территории объекта культурного наследия регионального значения «Порецкая экономия» в усадьбе Уваровых, вторая половина XIX в. – начало XX в.» и объектов культурного наследия, входящих в его состав: «Северный флигель для служащих, 1860-е - 1870-е гг.», «Склад, 1860-е - 1870-е гг.», «Южный флигель для служащих, 1860-е - 1870-е гг.», «Трактир-чайная, 1860-е - 1870-е гг.», расположенных по адресу: Московская область, Можайский городской округ, село Поречье, улица Советская, дом 14Г, дом 14В, дом 14Б, дом 14А;

3) предмет охраны объекта культурного наследия регионального значения «Порецкая экономия» в усадьбе Уваровых, вторая половина XIX в. – начало XX в.» и объектов культурного наследия, входящих в его состав: «Северный флигель для служащих, 1860-е - 1870-е гг.», «Склад, 1860-е - 1870-е гг.», «Южный флигель для служащих, 1860-е - 1870-е гг.», «Трактир-чайная, 1860-е - 1870-е гг.», расположенных по адресу: Московская область, Можайский городской округ, село Поречье, улица Советская, дом 14Г, дом 14В, дом 14Б, дом 14А.

4. Управлению государственной охраны объектов культурного наследия Главного управления культурного наследия Московской области направить копию настоящего распоряжения:

1) в 7-дневный срок после дня первого официального опубликования в Управление Министерства юстиции Российской Федерации по Московской области с соблюдением требований, установленных распоряжением Губернатора Московской области от 21.05.2021 № 163-РГ «Об организации представления нормативных правовых актов Московской области для включения в федеральный регистр нормативных правовых актов субъектов Российской Федерации»;

2) в течение 5 рабочих дней со дня его регистрации в Прокуратуру Московской области в соответствии с распоряжением Губернатора Московской области от 30.07.2018 № 255-РГ «О направлении в Прокуратуру Московской области нормативных актов Московской области и их проектов».

2) в течение 5 рабочих дней со дня его регистрации в Прокуратуру Московской области в соответствии с распоряжением Губернатора Московской области от 30.07.2018 № 255-РГ «О направлении в Прокуратуру Московской области нормативных актов Московской области и их проектов».

5. Отделу организационной работы и кадров Контрольно-правового управления Главного управления культурного наследия Московской области в течение 2 рабочих дней со дня регистрации настоящего распоряжения:

1) опубликовать (разместить) настоящее распоряжение на официальном сайте Главного управления культурного наследия Московской области и на Интернет-портале Правительства Московской области ([www.mosreg.ru](http://www.mosreg.ru)).

2) направить копию настоящего распоряжения в Министерство информационных и социальных коммуникаций Московской области для официального опубликования (размещения) на «Официальном интернет-портале правовой информации» ([www.pravo.gov.ru](http://www.pravo.gov.ru)).

6. Настоящее распоряжение вступает в силу на следующий день после дня его официального опубликования.

7. Контроль за исполнением настоящего распоряжения оставляю за собой.

Начальник Главного управления  
культурного наследия Московской области



Ю.В. Гриднев

Приложение 1

к распоряжению Главного управления  
культурного наследия Московской области  
от 10.08.2023 № 35РВ-489

ПЕРЕЧЕНЬ

выявленных объектов культурного наследия,  
включаемых в единый государственный реестр объектов культурного наследия  
(памятников истории и культуры) народов Российской Федерации в качестве  
объектов культурного наследия регионального значения

№ п/п	Наименование выявленного объекта культурного наследия	Наименование объекта культурного наследия, с которым он включается в единый государственный реестр объектов культурного наследия (памятников истории и культуры) Российской Федерации	Дата создания объекта	Вид объекта культурного наследия	Адрес объекта культурного наследия
1	2	3	4	5	6
1	Ансамбль «Порецкая экономия» в усадьбе Уваровых, кон. XIX – нач. XX вв.	«Порецкая экономия» в усадьбе Уваровых, вторая половина XIX в. – начало XX в.	вт. пол. XIX в. – нач. XX в.	ансамбль	Московская область Можайский городской округ, село Поречье, улица Советская, дом 14Г, дом 14В, дом 14Б, дом 14А
1.1.	Флигель служебный северный, кон. XIX – нач. XX вв.	Северный флигель для служащих, 1860-е – 1870-е гг.	1860-е – 1870-е гг.	памятник, входящий в состав ансамбля	Московская область Можайский городской округ, село Поречье, улица Советская, дом 14Г

1	2	3	4	5	6
1.2.	Флигель служебный центральный, кон. XIX – нач. XX вв.	Склад, 1860-е – 1870-е гг.	1860-е – 1870-е гг.	памятник, входящий в состав ансамбля	Московская область Можайский городской округ, село Поречье, улица Советская, дом 14В
1.3.	Флигель служебный южный, кон. XIX – нач. XX вв.	Южный флигель для служащих, 1860-е – 1870-е гг.	1860-е – 1870-е гг.	памятник, входящий в состав ансамбля	Московская область Можайский городской округ, село Поречье, улица Советская, дом 14Б
2.	Трактир в усадьбе Уваровых, кон. XIX – нач. XX вв.	Трактир-чайная, 1860-е – 1870-е гг.	1860-е – 1870-е гг.	памятник, входящий в состав ансамбля	Московская область Можайский городской округ, село Поречье, улица Советская, дом 14А

Приложение 2

к распоряжению Главного управления  
культурного наследия Московской области  
от 10.08.2023 № 35 ПВ-489

ПЕРЕЧЕНЬ

выявленных объектов культурного наследия, исключаемых из перечня выявленных  
объектов культурного наследия Московской области

№ п/п	Наименование выявленного объекта культурного наследия	Адрес выявленного объекта культурного наследия в соответствии с документом о постановке на государственную охрану
1	Ансамбль «Порецкая экономия» в усадьбе Уваровых, кон. XIX – нач. XX вв.	Московская область, Можайский муниципальный район, сельское поселение Порецкое, село Поречье, улица Советская, дом 14Д, дом 14Г, дом 14В
1.1	Флигель служебный северный, кон. XIX – нач. XX вв.	Московская область, Можайский муниципальный район, сельское поселение Порецкое, село Поречье, улица Советская, дом 14Д
1.2	Флигель служебный центральный, кон. XIX – нач. XX вв.	Московская область, Можайский муниципальный район, сельское поселение Порецкое, село Поречье, улица Советская, дом 14Г
1.3	Флигель служебный южный, кон. XIX – нач. XX вв.	Московская область, Можайский муниципальный район, сельское поселение Порецкое, село Поречье, улица Советская, дом 14В
2	Трактир в усадьбе Уваровых, кон. XIX – нач. XX вв.	Московская область, Можайский муниципальный район, сельское поселение Порецкое, село Поречье, улица Советская, дом 14А

УТВЕРЖДЕНЫ

распоряжением Главного управления  
культурного наследия Московской области  
от 10.08.2023 № 357/В-489

Границы территории объекта культурного наследия регионального значения «Порецкая экономия» в усадьбе Уваровых, вторая половина XIX в. – начало XX в.» и объектов культурного наследия, входящих в его состав: «Северный флигель для служащих, 1860-е - 1870-е гг.», «Склад, 1860-е - 1870-е гг.», «Южный флигель для служащих, 1860-е - 1870-е гг.», «Трактир-чайная, 1860-е - 1870-е гг.», расположенных по адресу: Московская область, Можайский городской округ, село Поречье, улица Советская, дом 14Г, дом 14В, дом 14Б, дом 14А

Описание границ территории объекта культурного регионального значения «Порецкая экономия» в усадьбе Уваровых, вторая половина XIX в. – начало XX в.» и объектов культурного наследия, входящих в его состав, расположенных по адресу: Московская область, Можайский городской округ, село Поречье, улица Советская, дом 14Г, дом 14В, дом 14Б, дом 14А;

Участок 1

«Северный флигель для служащих, 1860-е - 1870-е гг.»:

1-2 – из точки 1 с координатами 463662.9, 1254430.33 на юг – 9,2 м;

2-3 – под прямым углом на запад – 8,2 м;

3-4 – под прямым углом на север – 9,2 м;

4-1 – под прямым углом на восток в исходную точку.

Участок 2

«Склад, 1860-е - 1870-е гг.»:

1-2 – из точки 1 с координатами 463651.31, 1254430.78 на юг – 8,7 м;

2-3 – под прямым углом на запад – 7,8 м;

3-4 – под прямым углом на север – 8,7 м;

4-1 – под прямым углом на восток в исходную точку.

Участок 3

«Южный флигель для служащих, 1860-е - 1870-е гг.»:

1-2 – из точки 1 с координатами 463642.20, 1254431.49 на юг – 9,2 м;

2-3 – под прямым углом на запад – 8,2 м;

3-4 – под прямым углом на север – 9,2 м;

4-1 – под прямым углом на восток в исходную точку.

## Участок 4

«Трактор-чайная, 1860-е - 1870-е гг.»:

1-2 – из точки 1 с координатами 463602.73, 1254425.97 на восток – 8,0 м;

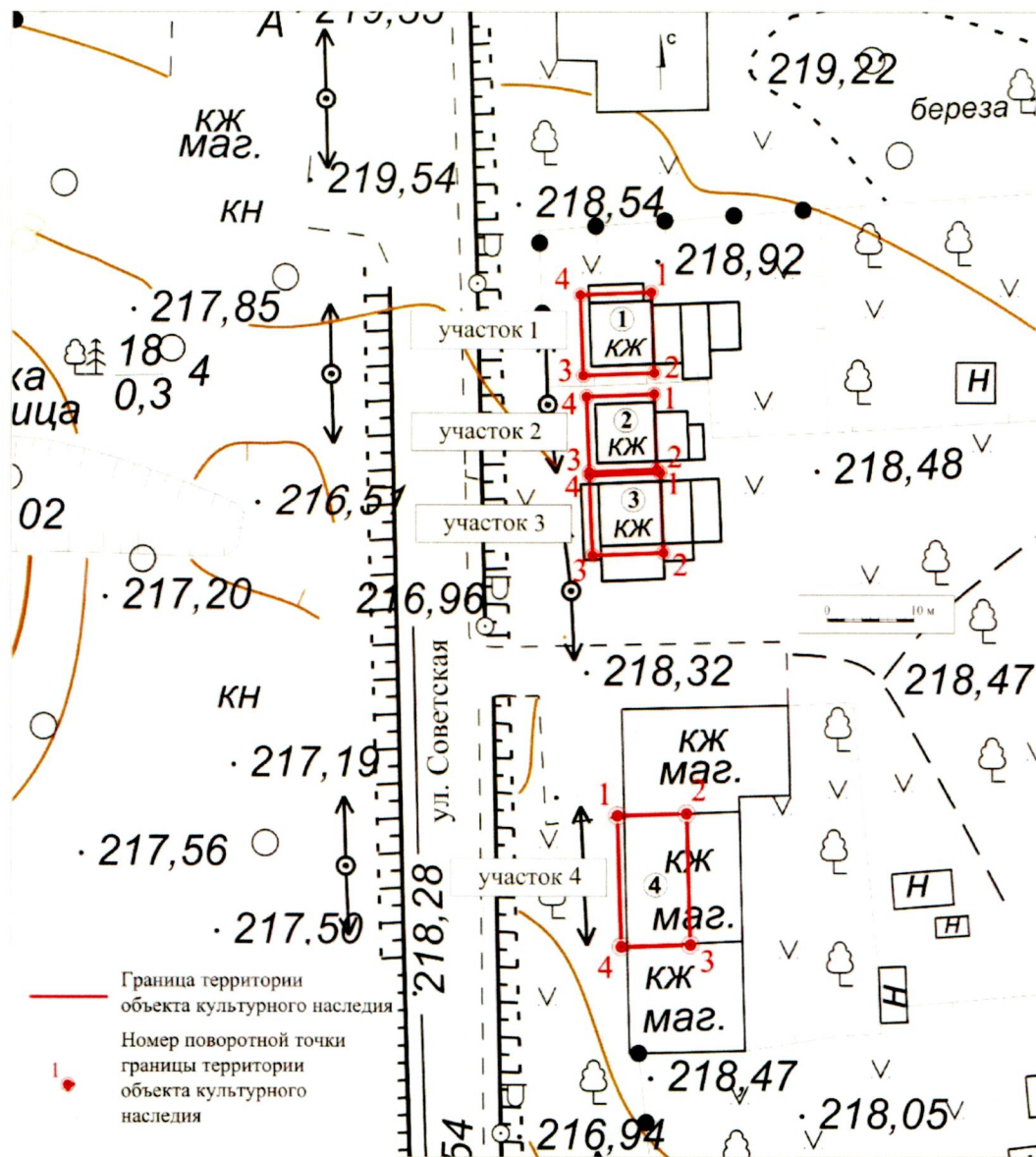
2-3 – на юг – 15,0 м;

3-4 – на запад – 8,0 м;

4-1 – на север 15,0 м. в исходную точку.



2. Графическое изображение границ территории объекта культурного наследия регионального значения «Порецкая экономия» в усадьбе Уваровых, вторая половина XIX в. – начало XX в.» и объектов культурного наследия, входящих в его состав, расположенных по адресу: Московская область, Можайский городской округ, село Поречье, улица Советская, дом 14Г, дом 14В, дом 14Б, дом 14А:



Участок 1 «Северный флигель для служащих, 1860-е - 1870-е гг.»;

Участок 2 «Склад, 1860-е - 1870-е гг.»;

Участок 3 «Южный флигель для служащих, 1860-е - 1870-е гг.»;

Участок 4 «Трактир-чайная, 1860-е - 1870-е гг.».

3. Каталог координат характерных (поворотных) точек границ территории объекта культурного наследия регионального значения «Порецкая экономия» в усадьбе Уваровых, вторая половина XIX в. – начало XX в.» и объектов культурного наследия, входящих в его состав, расположенных по адресу: Московская область, Можайский городской округ, село Поречье, улица Советская, дом 14Г, дом 14В, дом 14Б, дом 14А:

## Участок 1

Наименование точки	Координаты характерных (поворотных) точек в местной системе координат (МСК-50) зона 2	
	X	Y
1	463662.93	1254430.33
2	463653.62	1254430.70
3	463653.24	1254422.52
4	463662.53	1254422.06
1	463662.93	1254430.33

## Участок 2

Наименование точки	Координаты характерных (поворотных) точек в местной системе координат (МСК-50) зона 2	
	X	Y
1	463651.31	1254430.78
2	463642.68	1254431.08
3	463642.31	1254423.24
4	463651.01	1254422.79
1	463651.31	1254430.78

## Участок 3

Наименование точки	Координаты характерных (поворотных) точек в местной системе координат (МСК-50) зона 2	
	X	Y
1	463642.20	1254431.49
2	463632.91	1254431.93
3	463632.56	1254423.70
4	463641.83	1254423.27
1	463642.20	1254431.49

## Участок 4

Наименование точки	Координаты характерных (поворотных) точек в местной системе координат (МСК-50) зона 2	
	X	Y
1	463602.73	1254425.97
2	463602.97	1254433.98
3	463587.99	1254434.44
4	463587.74	1254426.44
1	463602.73	1254425.97

УТВЕРЖДЕН

распоряжением Главного управления  
культурного наследия Московской области  
от 10.08.2023 № 35 ДВ-489

Режим использования территории

объекта культурного наследия регионального значения «Порецкая экономия» в усадьбе Уваровых, вторая половина XIX в. – начало XX в.» и объектов культурного наследия, входящих в его состав: «Северный флигель для служащих, 1860-е - 1870-е гг.», «Склад, 1860-е - 1870-е гг.», «Южный флигель для служащих, 1860-е - 1870-е гг.», «Трактир-чайная, 1860-е - 1870-е гг.», расположенных по адресу: Московская область, Можайский городской округ, село Поречье, улица Советская, дом 14Г, дом 14В, дом 14Б, дом 14А

Режимом использования территории объекта культурного наследия регионального значения «Порецкая экономия» в усадьбе Уваровых, вторая половина XIX в. – начало XX в.» и объектов культурного наследия, входящих в его состав: «Северный флигель для служащих, 1860-е - 1870-е гг.», «Склад, 1860-е - 1870-е гг.», «Южный флигель для служащих, 1860-е - 1870-е гг.», «Трактир-чайная, 1860-е - 1870-е гг.» (далее – Объекты), расположенных по адресу: Московская область, Можайский городской округ, село Поречье, улица Советская, дом 14Г, дом 14В, дом 14Б, дом 14А разрешается по специально разработанным проектам, согласованным с органом охраны объектов культурного наследия в порядке, установленном законодательством Российской Федерации:

проведение работ по сохранению Объектов;

проведение работ по выявлению и восстановлению утраченных элементов Объектов на основе предварительных историко-культурных исследований;

проведение работ по сохранению исторической планировки территории Объектов;

ремонт и реконструкция существующих инженерных коммуникаций;

проведение работ по оборудованию территории Объектов элементами освещения, необходимыми для его функционирования;

обеспечение мер пожарной безопасности;

установка информационных знаков и указателей.

Запрещается:

любое строительство, не связанное с восстановлением утраченных исторических элементов Объектов, за исключением временных конструкций, необходимых для проведения реставрационных работ;

хозяйственная деятельность, ведущая к разрушению, искажению внешнего облика Объектов, нарушающая их целостность и создающая угрозу их повреждения, разрушения или уничтожения;

изменение исторической планировочной структуры Объектов;

размещение любых рекламных конструкций на территории Объектов;

установка на фасадах, крышах Объектов средств технического обеспечения, в том числе кондиционеров, телеантенн, тарелок спутниковой связи;

установка вышек и антенн сотовой связи;

динамическое воздействие, создающее разрушающие вибрационные нагрузки.

## УТВЕРЖДЕН

распоряжением Главного управления  
культурного наследия Московской области  
от 10.08.2023 № 35ПВ-489

### Предмет охраны

объекта культурного наследия регионального значения «Порецкая экономия» в усадьбе Уваровых, вторая половина XIX в. – начало XX в.» и объектов культурного наследия, входящих в его состав: «Северный флигель для служащих, 1860-е - 1870-е гг.», «Склад, 1860-е - 1870-е гг.», «Южный флигель для служащих, 1860-е - 1870-е гг.», «Трактир-чайная, 1860-е - 1870-е гг.» расположенных по адресу: Московская область, Можайский городской округ, село Поречье, улица Советская, дом 14Г, дом 14В, дом 14Б, дом 14А

1. Предметом охраны объекта культурного наследия регионального значения «Порецкая экономия» в усадьбе Уваровых, вторая половина XIX в. – начало XX в.» и объектов культурного наследия, входящих в его состав: «Северный флигель для служащих, 1860-е - 1870-е гг.», «Склад, 1860-е - 1870-е гг.», «Южный флигель для служащих, 1860-е - 1870-е гг.», «Трактир-чайная, 1860-е - 1870-е гг.» (далее — предмет охраны, ансамбль, здания) являются:

1) Ансамбль:

местоположение и градостроительная роль ансамбля вт. пол. XIX в. – нач. XX в. в застройке села Поречье Можайского городского округа;

композиционная структура ансамбля вт. пол. XIX в. – нач. XX в., ориентированного по оси север-юг и состоящего из четырех одноэтажных зданий, расположенных вдоль улицы Советской;

2) «Северный флигель для служащих, 1860-е - 1870-е гг.» (далее – северный флигель):

местоположение северного флигеля, расположенного вдоль линии улицы Советской, его роль в пространственно-планировочной структуре ансамбля;

объёмно-пространственная композиция центральной части 1860-х - 1870-х гг. кирпичного одноэтажного северного флигеля, высотные отметки по венчающему карнизу;

конфигурация (двускатная) крыши XIX в.;

композиционное решение и архитектурно-художественное оформление 1860-1870-х гг. западного фасада северного флигеля: местоположение, форма, размер оконных проёмов с лучковыми перемычками и подоконными полочками,

чердачное окно с остроконечным завершением и декоративным ограждением из балясин, зубчатый пояс по сторонам фронтона, карниз простого профиля;

материал и характер обработки фасадных поверхностей 1860-1870-х гг.: окраска по кирпичной кладке;

колористическое решение фасадов 1860-1870-х гг. (уточняется в процессе комплексных научных исследований и осуществления производства реставрационных работ);

капитальные кирпичные стены 1860-х - 1870-х гг., их конструкция и материал; характер оформления столярных заполнений (переpletов) окон XIX в. (уточняется в процессе комплексных научных исследований и осуществления производства реставрационных работ);

3) «Склад, 1860-е - 1870-е гг.» (далее — склад):

местоположение склада, расположенного вдоль линии улицы Советской, его роль в пространственно-планировочной структуре ансамбля;

объёмно-пространственная композиция кирпичного одноэтажного склада, высотные отметки по венчающему карнизу;

конфигурация (двускатная) крыши XIX в.;

композиционное решение и архитектурно-художественное оформление 1860-1870-х гг. западного фасада склада: чердачное окно с остроконечным завершением, боковые «стойки» с полочкой на кронштейнах, зубчатый пояс по сторонам фронтона, карниз простого профиля;

материал и характер обработки фасадных поверхностей 1860-1870-х гг.: окраска по кирпичной кладке;

колористическое решение фасадов 1860-1870-х гг. (уточняется в процессе комплексных научных исследований и осуществления производства реставрационных работ);

капитальные кирпичные стены 1860-е - 1870-е гг., их конструкция и материал; характер оформления столярных заполнений (переpletов) окон XIX в. (уточняется в процессе комплексных научных исследований и осуществления производства реставрационных работ);

4) «Южный флигель для служащих, 1860-е - 1870-е гг.» (далее — южный флигель):

местоположение южного флигеля, расположенного вдоль линии улицы Советской, его роль в пространственно-планировочной структуре ансамбля;

объёмно-пространственная композиция кирпичного одноэтажного южного флигеля, высотные отметки по венчающему карнизу;

конфигурация (двускатная) крыши XIX в.;

композиционное решение и архитектурно-художественное оформление 1860-1870-х гг. западного фасада южного флигеля: местоположение, форма, размер

оконных проёмов с лучковыми перемычками и подоконными полочками, чердачное окно с остроконечным завершением и декоративным ограждением из балясин, зубчатый пояс по сторонам фронтона, карниз простого профиля;

материал и характер обработки фасадных поверхностей 1860-1870-х гг.: окраска по кирпичной кладке;

колористическое решение фасадов 1860-1870-х гг. (уточняется в процессе комплексных научных исследований и осуществления производства реставрационных работ);

капитальные кирпичные стены 1860-1870-х гг., их конструкция и материал;

характер оформления столярных заполнений (переплетов) окон XIX в. (уточняется в процессе комплексных научных исследований и осуществления производства реставрационных работ);

5) «Трактир-чайная, 1860-е - 1870-е гг.» (далее – трактир):

местоположение трактира, расположенного в центральной части здания по адресу: улица Советская, дом 14А (далее – центральная часть здания) его роль в пространственно-планировочной структуре ансамбля;

объемно-пространственная композиция прямоугольного в плане кирпичного объема 1860-1870-х гг. в центральной части здания, высотные отметки по венчающему карнизу центральной части здания и завершению фронтона;

конфигурация крыши центральной части здания 1860-1870-х гг.: двускатная с высоким фронтоном в центре западного фасада;

композиционное решение и архитектурно-художественное оформление западного фасада центральной части здания 1860-1870-х гг.: местоположение, размер, форма двух чердачных окон с остроконечными завершениями и ромбовидного окна между ними, их оформление кирпичным зубчатым декором, зубчатый пояс по сторонам фронтона, прямые профилированные сандрики над окнами первого этажа;

материал и характер обработки фасадных поверхностей центральной части здания 1860-1870-х гг.: окраска по кирпичной кладке, кирпичный декор;

колористическое решение западного фасада центральной части здания 1860-1870-х гг., (уточняется в процессе комплексных научных исследований и осуществления производства реставрационных работ);

капитальные кирпичные стены центральной части здания 1860-1870-х гг., их конструкция и материал;

характер оформления столярных заполнений (переплетов) чердачных окон XIX в. центральной части здания (уточняется в процессе комплексных научных исследований и осуществления производства реставрационных работ).

2. Схемы предмета охраны и фотофиксация предмета охраны представлена в приложениях 1,2 к настоящему предмету охраны.



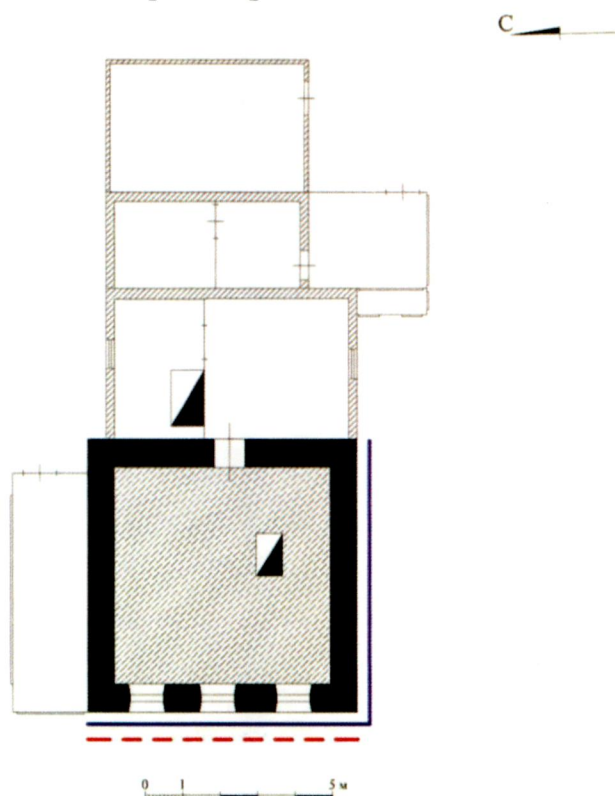
3. В соответствии с законодательством Российской Федерации в области охраны объектов культурного наследия в предмет охраны могут быть внесены изменения при обнаружении новых сведений, выявленных в процессе проведения комплексных научных исследований и производства реставрационных работ.

## Приложение 1





к предмету охраны объекта культурного наследия регионального значения «Порецкая экономия» в усадьбе Уваровых, вторая половина XIX в. – начало XX в.» и объектов культурного наследия, входящих в его состав: «Северный флигель для служащих, 1860-е - 1870-е гг.», «Склад, 1860-е - 1870-е гг.», «Южный флигель для служащих, 1860-е - 1870-е гг.», «Трактир-чайная, 1860-е - 1870-е гг.», расположенных по адресу: Московская область, Можайский городской округ, село Поречье, улица Советская, дом 14Г, дом 14В, дом 14Б, дом 14А

Схема предмета охраны  
объекта культурного наследия регионального значения «Порецкая экономия»  
в усадьбе Уваровых, вторая половина XIX в. – начало XX в.» и объектов  
культурного наследия, входящих в его состав


### Северный флигель







#### Условные обозначения:

-  - конструктивные элементы, определяющие объёмно-пространственную композицию здания 1860-х - 1870-х годов
-  - композиционное решение и архитектурно-художественное оформление фасада 1860-х - 1870-х годов
-  - объёмно-пространственная композиция 1860-х - 1870-х годов
-  - пространственно-планировочная структура интерьеров в пределах капитальных стен и чердачного перекрытия 1860-х - 1870-х годов

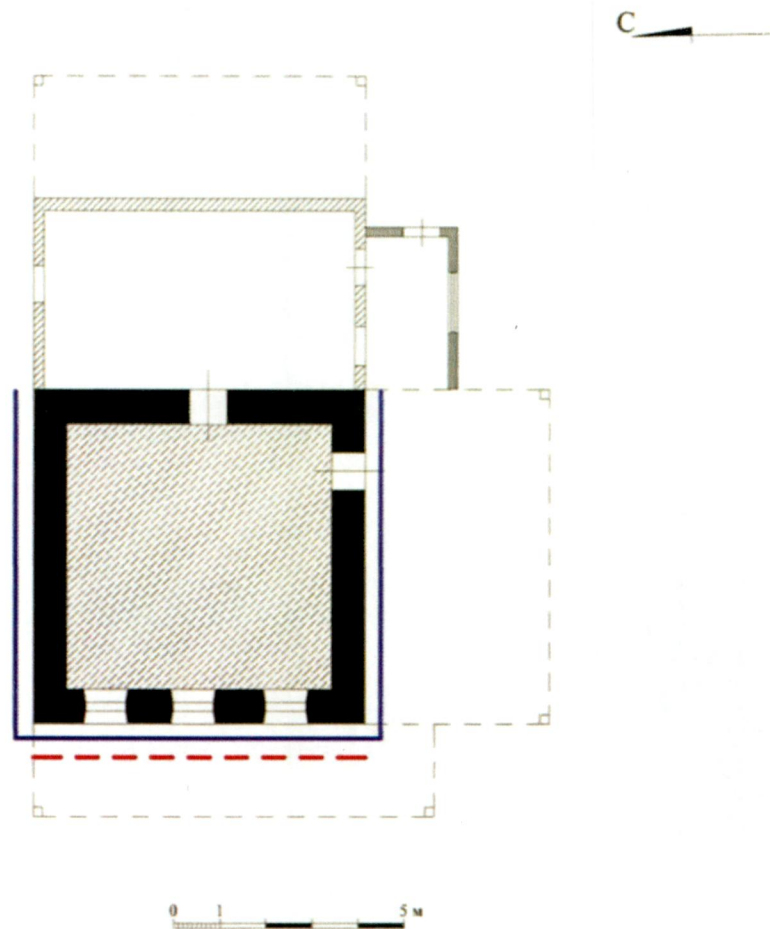
## Склад







## Условные обозначения:

-  - конструктивные элементы, определяющие объёмно-пространственную композицию здания 1860-х - 1870-х годов
-  - композиционное решение и архитектурно-художественное оформление фасада 1860-х - 1870-х годов
-  - объёмно-пространственная композиция 1860-х - 1870-х годов
-  - пространственно-планировочная структура интерьеров в пределах капитальных стен и чердачного перекрытия 1860-х - 1870-х годов

## Южный флигель

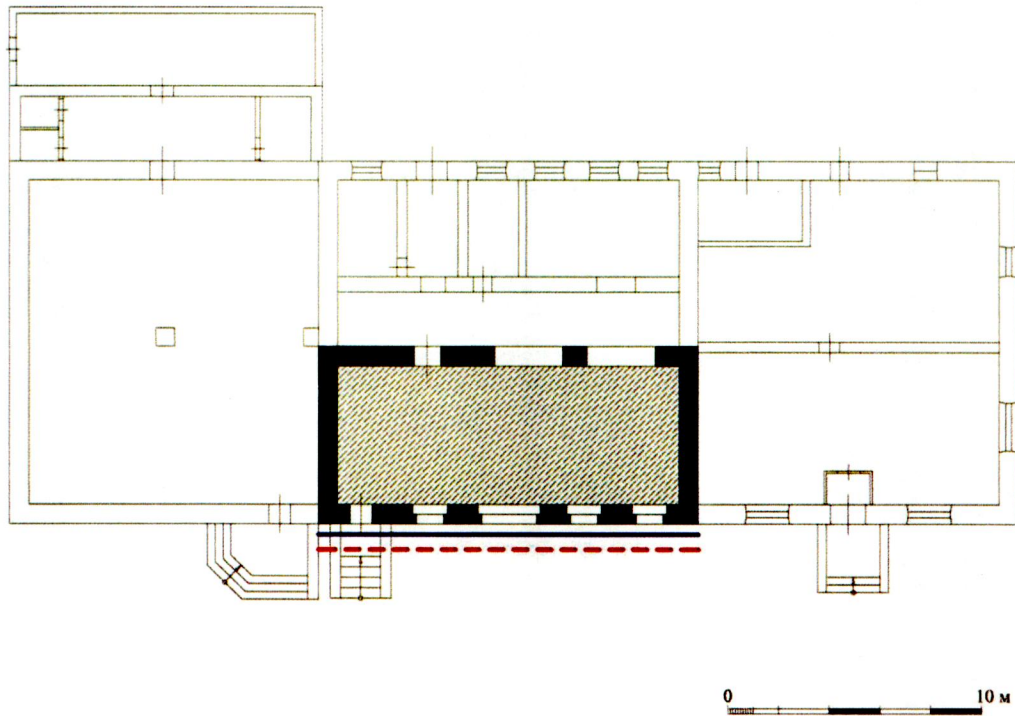


## Условные обозначения:





-  - конструктивные элементы, определяющие объёмно-пространственную композицию здания 1860-х - 1870-х годов
-  - композиционное решение и архитектурно-художественное оформление фасада 1860-х - 1870-х годов
-  - объёмно-пространственная композиция 1860-х - 1870-х годов
-  - пространственно-планировочная структура интерьеров в пределах капитальных стен и чердачного перекрытия 1860-х - 1870-х годов

## Трактир

С



## Условные обозначения:

-  - конструктивные элементы, определяющие объёмно-пространственную композицию здания 1860-х - 1870-х гг.
-  - композиционное решение и архитектурно-художественное оформление фасада 1860-х - 1870-х гг.
-  - объёмно-пространственная композиция 1860-х - 1870-х гг.
-  - пространственно-планировочная структура интерьеров в пределах капитальных стен и чердачного перекрытия 1860-х - 1870-х гг.

## Приложение 2

к предмету охраны объекта культурного наследия регионального значения «Порецкая экономия» в усадьбе Уваровых, вторая половина XIX в. – начало XX в.» и объектов культурного наследия, входящих в его состав: «Северный флигель для служащих, 1860-е - 1870-е гг.», «Склад, 1860-е - 1870-е гг.», «Южный флигель для служащих, 1860-е - 1870-е гг.», «Трактир-чайная, 1860-е - 1870-е гг.», расположенных по адресу: Московская область, Можайский городской округ, село Поречье, улица Советская, дом 14Г, дом 14В, дом 14Б, дом 14А

### Фотофиксация

объекта культурного наследия регионального значения «Порецкая экономия» в усадьбе Уваровых, вторая половина XIX в. – начало XX в.» и объектов культурного наследия, входящих в его состав

### Северный флигель



1. Вид с юго-запада.



2. Фрагмент западного фасада.

Склад



3. Общий вид с северо-запада.



4. Западный фасад.



## Южный флигель



5. Общий вид с юго-запада.



6. Чердачное окно с декоративными балясинами и зубчатый пояс.

## Трактир



7. Общий вид. Западный фасад.



8. Центральная часть западного фасада.



9. Чердачные окна и завершение центральной части западного фасада.