



ПРАВИТЕЛЬСТВО МОСКВЫ
ДЕПАРТАМЕНТ КУЛЬТУРНОГО НАСЛЕДИЯ ГОРОДА МОСКВЫ

РАСПОРЯЖЕНИЕ

31 июля 2014 г.

680

№ _____

О согласии с заключением (актом) государственной историко-культурной экспертизы

В соответствии с постановлением Правительства Российской Федерации от 15 июля 2009 г. № 569 "Об утверждении Положения о государственной историко-культурной экспертизе", постановлением Правительства Москвы от 3 августа 2010 г. № 671-ПП "Об утверждении Положения о порядке включения выявленного объекта культурного наследия в Единый государственный реестр объектов культурного наследия (памятников истории и культуры) народов Российской Федерации в качестве объекта культурного наследия регионального значения":

1. Согласиться с заключением (актом) государственной историко-культурной экспертизы, выполненным аттестованным экспертом по проведению государственной историко-культурной экспертизы А.Л.Баталовым (приказ Росохранкультуры от 10 декабря 2010 г. № 448) (далее – акт государственной историко-культурной экспертизы; прилагается к настоящему распоряжению), содержащим вывод об обоснованности включения выявленного объекта культурного наследия "Богадельня им. С.А и А.П.Тарасовых (б. Убежище для престарелых лиц им. С. и А.Тарасовых) – Главный дом с домовым храмом, 1910-1912 гг., арх. А.И.Рооп" по адресу: ул. Шаболовка, д. 4, стр. 1 (часть) (далее – объект экспертизы) в единый государственный реестр объектов культурного наследия (памятников истории и культуры) народов Российской Федерации в качестве объекта культурного наследия регионального значения (памятника) с наименованием "Богадельня им. С.А. и А.П.Тарасовых с домовым храмом Воскресения Слоущего, 1911 г., архитектор А.И.Рооп", а также предложения по предмету охраны объекта культурного наследия, границе и режиму использования его территории.

2. Утвердить границу территории выявленного объекта культурного наследия, режим использования земельного участка, расположенного в границе

территории выявленного объекта культурного наследия, согласно приложениям 1.1, 1.2 и 2 к акту государственной историко-культурной экспертизы.

3. Подготовить и внести на утверждение в установленном порядке в Правительство Москвы проект решения о включении выявленного объекта культурного наследия в единый государственный реестр объектов культурного наследия (памятников истории и культуры) народов Российской Федерации в качестве объекта культурного наследия регионального значения.

4. Внести соответствующие изменения в Городской реестр недвижимого культурного наследия и Историко-культурный опорный план города Москвы.

5. Контроль за выполнением настоящего распоряжения возложить на заместителя руководителя Департамента культурного наследия города Москвы А.А.Емельянова.

Руководитель



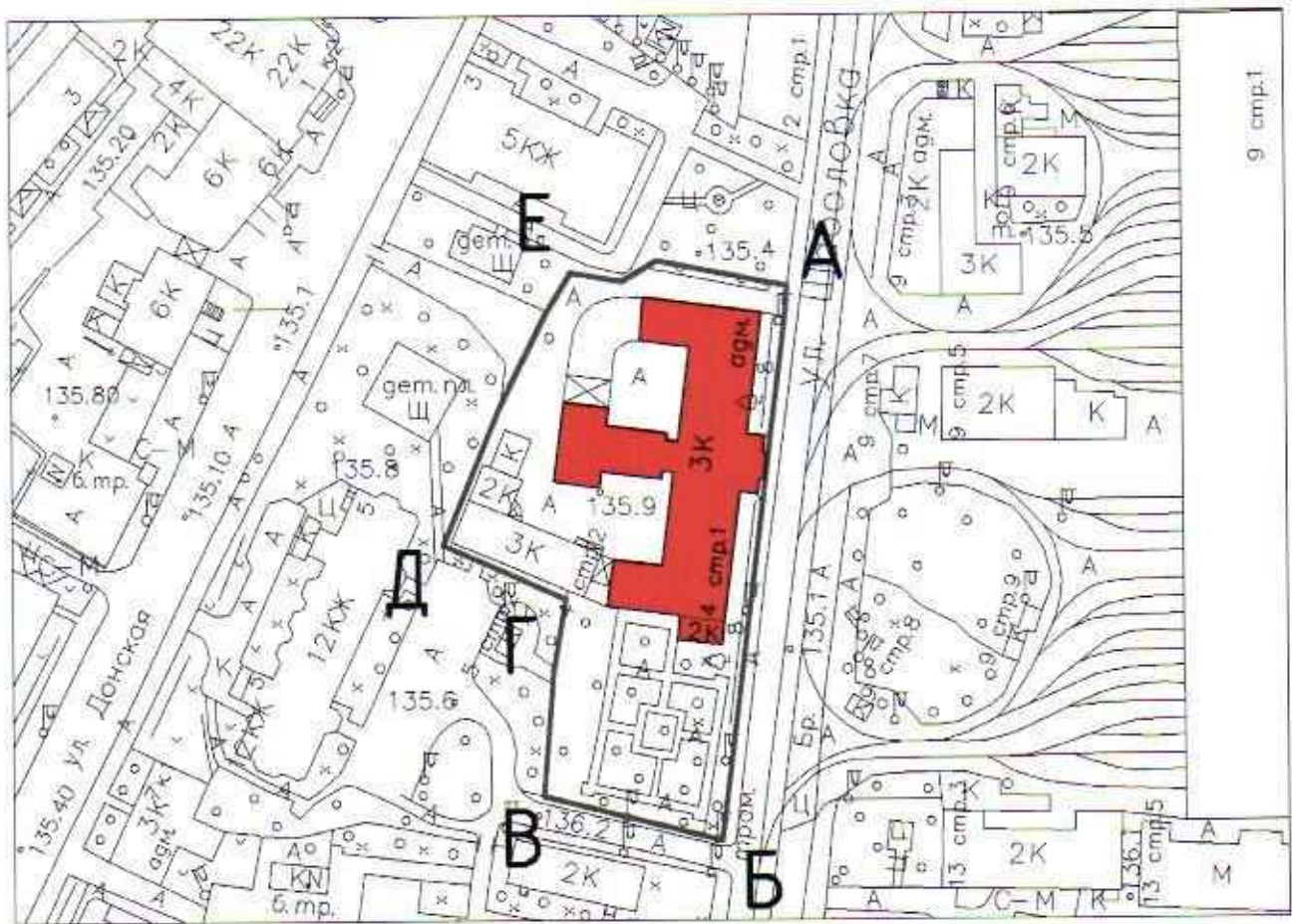
А.В.Кибовский

Приложение 1.1
к акту государственной
историко-культурной экспертизы

Схема границ территории объекта культурного наследия регионального значения (памятника)

«Богадельня им. С.А. и А.П. Тарасовых с домовым храмом Воскресения Словущего, 1911 г., архитектор А.И. Рооп»

Адрес: ул. Шаболовка, д. 4 стр. 1 (часть)



Условные обозначения:

- граница территории объекта культурного наследия регионального значения (памятника)
 - объект культурного наследия регионального значения (памятник):
 «Богадельня им. С.А. и А.П. Тарасовых с домовым храмом Воскресения Словущего, 1911 г., архитектор А.И. Рооп».

 Баталов А.Л.

Приложение 1.2
к акту государственной
историко-культурной экспертизы

**Описание границ территории объекта культурного наследия
регионального значения (памятника)**

**«Богадельня им. С.А. и А.П. Тарасовых с домовым храмом Воскресения
Словущего, 1911 г., архитектор А.И. Рооп»**

Адрес: ул. Шаболовка, д. 4 стр. 1 (часть)

Граница территории объекта культурного наследия регионального значения (памятника) проходит на юг вдоль улицы Шаболовка по ограде и восточному фасаду здания 4 стр. 1 по улице Шаболовка (литеры А-Б), далее идет на запад по ограде (литеры Б-В), затем проходит на север по ограде (литеры В-Г), далее поворачивает на запад и идет по ограде вдоль южного фасада д.4, стр.2 по улице Шаболовка (литеры Г-Д), затем проходит на север по ограде и внутривортовой территории (литеры Д-Е), далее идет на восток по ограде (литеры Е-А).

Координаты характерных точек в
местной системе координат
(МСК)

X	Y
7111.0670	6604.1940
7107.4090	6604.9050
7083.6240	6609.5280
7081.0150	6607.9970
7076.2026	6605.1629
7065.2800	6606.9570
7060.2700	6598.9580
7050.0600	6578.9830
7037.9490	6549.7360

 Баталов А.Л.

7063.8664	6538.4071
7061.2370	6524.0390
7061.1640	6523.6420
7060.8960	6520.5540
7058.8350	6496.8550
7096.5020	6487.4080
7105.5620	6557.9120
7107.3720	6573.2500
7110.4770	6597.6650
7111.0670	6604.1940

 Баталов А.Л.

Приложение 2
к акту государственной
историко-культурной экспертизы

**«Богадельня им. С.А. и А.П. Тарасовых с домовым храмом Воскресения
Словущего, 1911 г., архитектор А.И. Рооп»**

Адрес: ул. Шаболовка, д. 4 стр. 1 (часть)

- сохранение объекта культурного наследия посредством проведения ремонтно-реставрационных работ, направленных на обеспечение его физической сохранности, в том числе работ по консервации, ремонту, реставрации памятника или ансамбля, приспособлению для современного использования, а также научно-исследовательских, изыскательских, проектных и производственных работ, научно-методического руководства, технического и авторского надзора на основании письменного разрешения и задания на проведение работ по сохранению объекта культурного наследия, и в соответствии с документацией, согласованной органом исполнительной власти, уполномоченным в области охраны объектов культурного наследия. В случае если при проведении работ по сохранению объекта культурного наследия затрагиваются конструктивные и другие характеристики надежности и безопасности данного объекта культурного наследия, такие работы проводятся в соответствии с требованиями Федерального закона № 73-ФЗ от 25.06.2002 г. и Градостроительного кодекса Российской Федерации;
- запрещение или ограничение движения транспортных средств на территории объекта культурного наследия, в случае если движение транспортных средств создает угрозу нарушения его целостности и сохранности;
- консервация и ремонт исторически ценных градоформирующих объектов с применением методов реставрации, направленных на сохранение и восстановление утраченных элементов фасадов и интерьеров;
- снос диссонирующих объектов;
- работы по озеленению и благоустройству территории;
- обеспечение мер пожарной безопасности объекта культурного наследия;
- обеспечение мер экологической безопасности объекта культурного наследия;
- защита объекта культурного наследия от динамических воздействий;
- работы по прокладке и реконструкции дорожных и инженерных коммуникаций, земляные, землеустроительные, мелиоративные и иные работы, не нарушающие целостность объекта культурного наследия и не создающую угрозы его повреждения, разрушения или уничтожения, угрозы пожара, проведение археологических работ.

 Баталов А.Л.

- освоение подземного пространства и его допустимые параметры определяются проектом приспособления объекта культурного наследия к современному использованию при условии отсутствия негативного влияния на сохранность данного объекта культурного наследия в его исторической среде, а также отсутствия опасности для жизни или здоровья человека и окружающей среды.

В рамках данного режима запрещается размещение рекламы, временных построек, киосков, проч.

 Баталов А.Л.



ПРАВИТЕЛЬСТВО МОСКВЫ
ДЕПАРТАМЕНТ КУЛЬТУРНОГО НАСЛЕДИЯ ГОРОДА МОСКВЫ

РАСПОРЯЖЕНИЕ

31 июля 2014 г.

681

№ _____

О согласии с заключением (актом) государственной историко-культурной экспертизы

В соответствии с постановлением Правительства Российской Федерации от 15 июля 2009 г. № 569 "Об утверждении Положения о государственной историко-культурной экспертизе", постановлением Правительства Москвы от 3 августа 2010 г. № 671-ПП "Об утверждении Положения о порядке включения выявленного объекта культурного наследия в Единый государственный реестр объектов культурного наследия (памятников истории и культуры) народов Российской Федерации в качестве объекта культурного наследия регионального значения":

1. Согласиться с заключением (актом) государственной историко-культурной экспертизы, выполненным аттестованным экспертом по проведению государственной историко-культурной экспертизы А.Л.Баталовым (приказ Министерства культуры Российской Федерации от 24 февраля 2012 г. № 135) (далее – акт государственной историко-культурной экспертизы; прилагается к настоящему распоряжению), содержащим вывод об обоснованности включения объекта, обладающего признаками объекта культурного наследия, "Представительство Туркменской республики, 1926 г., 1936 г., арх. Татаринов, Улатимиров" по адресу: Филипповский пер., д. 22, стр. 1 (далее – объект экспертизы) в единый государственный реестр объектов культурного наследия (памятников истории и культуры) народов Российской Федерации в качестве объекта культурного наследия регионального значения (памятника) с наименованием "Представительство Туркменской республики, 1926 г., 1936 г., архитектор В.Д.Владимиров", а также предложения по предмету охраны объекта культурного наследия, границе и режиму использования его территории.

2. Отнести объект экспертизы к выявленным объектам культурного наследия и включить его в Список выявленных недвижимых объектов историко-культурного наследия.

3. Утвердить границу территории выявленного объекта культурного наследия, режим использования земельного участка, расположенного в границе территории выявленного объекта культурного наследия, согласно приложениям 1.1, 1.2 и 2 к акту государственной историко-культурной экспертизы.

4. Подготовить и внести на утверждение в установленном порядке в Правительство Москвы проект решения о включении выявленного объекта культурного наследия в единый государственный реестр объектов культурного наследия (памятников истории и культуры) народов Российской Федерации в качестве объекта культурного наследия регионального значения.

5. Внести соответствующие изменения в Городской реестр недвижимого культурного наследия и Историко-культурный опорный план города Москвы.

6. Контроль за выполнением настоящего распоряжения возложить на заместителя руководителя Департамента культурного наследия города Москвы А.А.Емельянова.

Руководитель



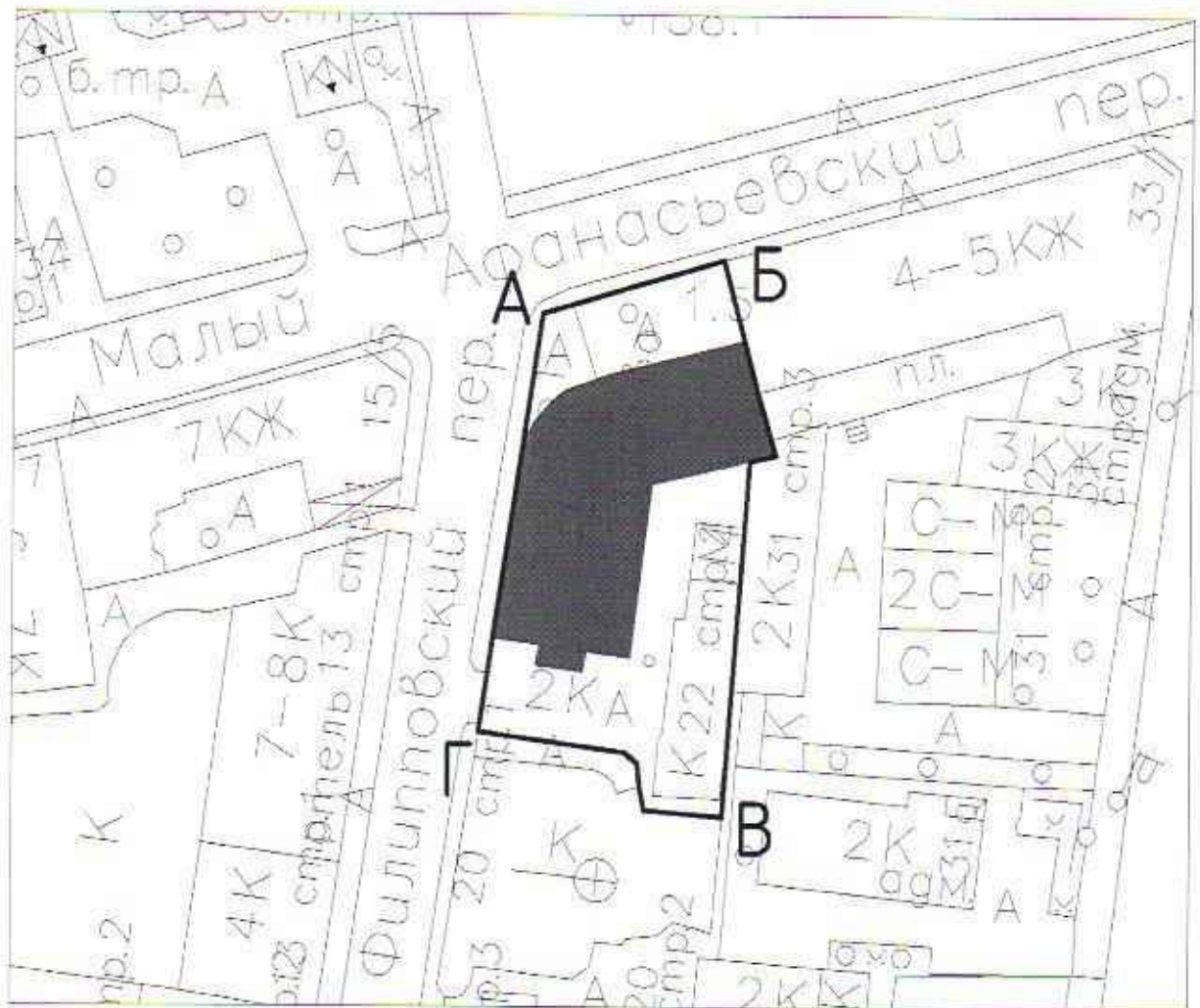
А.В.Кибовский

Приложение 1.1
к Акту государственной
историко-культурной экспертизы



Схема границ территории объекта культурного наследия регионального
значения (памятника)

«Представительство Туркменской республики, 1926 г., 1936 г.,
архитектор В.Д.Владимиров»

Адрес: Филипповский пер., д.22, стр.1



Условные обозначения:

-  - граница территории объекта культурного наследия регионального значения (памятника)
-  - объект культурного наследия регионального значения (памятник) «Представительство Туркменской республики, 1926 г., 1936 г., архитектор В.Д.Владимиров»

 Баталов А.Л.

Приложение 1.2
к Акту государственной
историко-культурной экспертизы

Описание границ территории объекта культурного наследия регионального значения (памятника)

**«Представительство Туркменской республики, 1926 г., 1936 г.,
архитектор В.Д.Владимиров»**

Адрес: Филипповский пер., д.22, стр.1

Граница объекта культурного наследия регионального значения (памятника) проходит на восток вдоль Малого Афанасьевского переуллка (литеры А-Б), далее идет на юг по внутривортовой территории (литеры А-Б), затем проходит на запад по ограде (литеры В-Г), далее следует на север вдоль Филипповского переуллка (литеры Г-А).

Координаты характерных точек в местной системе координат (МСК)	
X	Y
6320.30	9325.35
6339.79	9331.18
6343.58	9316.96
6345.55	9310.31
6342.74	9309.64
6342.21	9302.51
6340.94	9285.05
6339.87	9271.50
6331.53	9272.16
6330.99	9274.76
6330.75	9277.20
6329.35	9278.40
6313.49	9280.56
6315.02	9290.58
6320.30	9325.35

 Багалов А.Л.

Приложение 2
к Акту государственной
историко-культурной экспертизы

Режим использования земельных участков в границах территории объекта культурного наследия регионального значения (памятника)

«Представительство Туркменской республики, 1926 г., 1936 г., архитектор В.Д.Владимиров»

Адрес: Филипповский пер., д.22, стр.1

- сохранение объекта культурного наследия посредством проведения ремонтно-реставрационных работ, направленных на обеспечение его физической сохранности, в том числе работ по консервации, ремонту, реставрации памятника или ансамбля, приспособлению для современного использования, а также научно-исследовательских, изыскательских, проектных и производственных работ, научно-методического руководства, технического и авторского надзора на основании письменного разрешения и задания на проведение работ по сохранению объекта культурного наследия, и в соответствии с документацией, согласованной органом исполнительной власти, уполномоченным в области охраны объектов культурного наследия. В случае если при проведении работ по сохранению объекта культурного наследия затрагиваются конструктивные и другие характеристики надежности и безопасности данного объекта культурного наследия, такие работы проводятся в соответствии с требованиями Федерального закона № 73-ФЗ от 25.06.2002 г. и Градостроительного кодекса Российской Федерации;
- запрещение или ограничение движения транспортных средств на территории объекта культурного наследия, в случае если движение транспортных средств создает угрозу нарушения его целостности и сохранности;
- консервация и ремонт исторически ценных градоформирующих объектов с применением методов реставрации, направленных на сохранение и восстановление утраченных элементов фасадов и интерьеров;
- снос диссонирующих объектов;
- работы по озеленению и благоустройству территории;
- обеспечение мер пожарной безопасности объекта культурного наследия;
- обеспечение мер экологической безопасности объекта культурного наследия;
- защита объекта культурного наследия от динамических воздействий;
- работы по прокладке и реконструкции дорожных и инженерных коммуникаций, земляные, землеустроительные, мелиоративные и иные работы, не нарушающие целостность объекта культурного наследия и не создающую угрозы его повреждения, разрушения или уничтожения, угрозы пожара, проведение археологических работ.



Баталов А.Л.

- освоение подземного пространства и его допустимые параметры определяются проектом приспособления объекта культурного наследия к современному использованию при условии отсутствия негативного влияния на сохранность данного объекта культурного наследия в его исторической среде, а также отсутствия опасности для жизни или здоровья человека и окружающей среды.

В рамках данного режима запрещается размещение рекламы, временных построек, киосков, проч.





ПРАВИТЕЛЬСТВО МОСКВЫ
ДЕПАРТАМЕНТ КУЛЬТУРНОГО НАСЛЕДИЯ ГОРОДА МОСКВЫ

РАСПОРЯЖЕНИЕ

31 июля 2014 г.

684

№ _____

О согласии с заключением (актом) государственной историко-культурной экспертизы

В соответствии с постановлением Правительства Российской Федерации от 15 июля 2009 г. № 569 "Об утверждении Положения о государственной историко-культурной экспертизе", постановлением Правительства Москвы от 3 августа 2010 г. № 671-ПП "Об утверждении Положения о порядке включения выявленного объекта культурного наследия в Единый государственный реестр объектов культурного наследия (памятников истории и культуры) народов Российской Федерации в качестве объекта культурного наследия регионального значения":

1. Согласиться с заключением (актом) государственной историко-культурной экспертизы, выполненным аттестованным экспертом по проведению государственной историко-культурной экспертизы А.Л.Баталовым (приказ Росохранкультуры от 10 декабря 2010 г. № 448, приказ Министерства культуры Российской Федерации от 24 февраля 2012 г. № 135) (далее – акт государственной историко-культурной экспертизы; прилагается к настоящему распоряжению), содержащим вывод об обоснованности включения объекта, обладающего признаками объекта культурного наследия, "Ансамбль училищных зданий, 1902 г., арх. М.К.Геппенер" по адресу: Скорняжный пер., д. 4, д. 6, стр. 1 (далее – объект экспертизы) в единый государственный реестр объектов культурного наследия (памятников истории и культуры) народов Российской Федерации в качестве объекта культурного наследия регионального значения (ансамбля) с наименованием "Домниковское училище, 1902 - 1904 гг., архитектор М.К.Геппенер: - Корпус училища, 1902 г.; - Корпус училища, 1904 г.; - Ограда с воротами, 1904 г.", а также предложения по предмету охраны объекта культурного наследия, границе и режиму использования его территории.

2. Отнести объект экспертизы к выявленным объектам культурного наследия и включить его в Список выявленных недвижимых объектов историко-культурного наследия.

3. Утвердить границу территории выявленного объекта культурного наследия, режим использования земельного участка, расположенного в границе территории выявленного объекта культурного наследия, согласно приложениям 1.1, 1.2 и 2 к акту государственной историко-культурной экспертизы.

4. Подготовить и внести на утверждение в установленном порядке в Правительство Москвы проект решения о включении выявленного объекта культурного наследия в единый государственный реестр объектов культурного наследия (памятников истории и культуры) народов Российской Федерации в качестве объекта культурного наследия регионального значения.

5. Внести соответствующие изменения в Городской реестр недвижимого культурного наследия и Историко-культурный опорный план города Москвы.

6. Контроль за выполнением настоящего распоряжения возложить на заместителя руководителя Департамента культурного наследия города Москвы А.А.Емельянова.

Руководитель

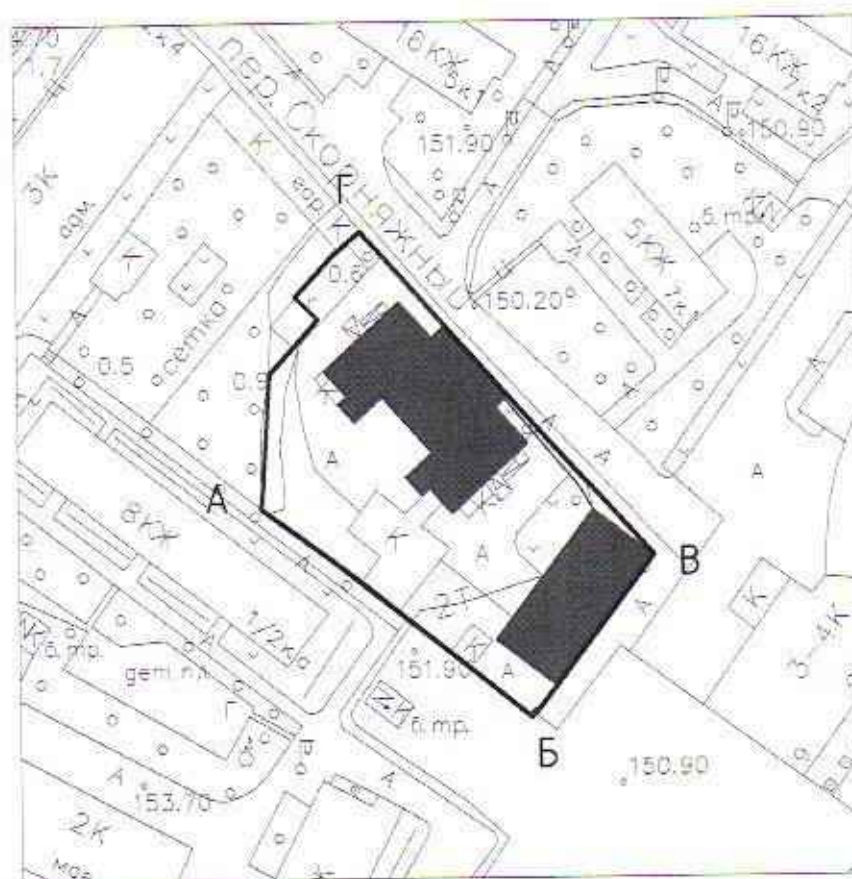


А.В.Кибовский


Приложение 1.1
к акту государственной
историко-культурной экспертизы


Схема границ территории объекта культурного наследия регионального значения (ансамбля)

«Домниковское училище, 1902-1904 гг., архитектор М.К.Геппелер:
- Корпус училища, 1902 г.; - Корпус училища, 1904 г;
- Ограда с воротами, 1904 г.»
Адрес: Скорняжный пер., д. 4, д. 6 стр.1



Условные обозначения:

 - граница территории объекта культурного наследия регионального значения (ансамбля)

 - объект культурного наследия регионального значения (ансамбль):
«Домниковское училище, 1902-1904 гг., архитектор М.К.Геппелер: - Корпус училища, 1902 г.; - Корпус училища, 1904 г; - Ограда с воротами, 1904 г.»



Баталов А.Л.

Приложение 1.2
к акту государственной
историко-культурной экспертизы

**Описание границ территории объекта культурного наследия
регионального значения (ансамбля)**

**«Домниковское училище, 1902-1904 гг., архитектор М.К.Геппенер:
- Корпус училища, 1902 г.; - Корпус училища, 1904 г;
- Ограда с воротами, 1904 г.»**

Адрес: Скорняжный пер., д. 4, д. 6 стр.1

Граница территории объекта культурного наследия регионального значения (ансамбля) проходит на юго-восток по забору (литеры А-Б), далее идет на северо-восток по забору и юго-восточному фасаду здания б стр. 1 по Скорняжному переулку(литеры Б-В), затем проходит на северо-запад вдоль Скорняжного переулка по забору (литеры В-Г), далее идет на юго-запад по забору (литеры Г-А).

Координаты характерных точек в местной системе координат (МСК)	
X	Y
9068.02	11726.80
9058.28	11715.89
9056.74	11693.63
9056.19	11688.99
9075.92	11674.47
9084.35	11667.73
9111.04	11646.56
9111.61	11647.33
9116.01	11652.81
9135.96	11679.16
9124.85	11691.35
9120.43	11696.10
9117.55	11699.14
9106.81	11710.99
9093.78	11725.51
9085.05	11735.30
9081.30	11739.51
9076.84	11744.28
9076.83	11744.29



9071.33	11739.76
9063.49	11731.38
9068.02	11726.80



Баталов А.Л.

Приложение 2
к акту государственной
историко-культурной экспертизы

**Режим использования земельных участков в границах территории
объекта культурного наследия регионального значения (ансамбля)**

**«Домниковское училище, 1902-1904 гг., архитектор М.К.Генпенер:
- Корпус училища, 1902 г.; - Корпус училища, 1904 г;
- Ограда с воротами, 1904 г.»**

Адрес: Скорняжный пер., д. 4, д. 6 стр.1


- сохранение объекта культурного наследия посредством проведения ремонтно-реставрационных работ, направленных на обеспечение его физической сохранности, в том числе работ по консервации, ремонту, реставрации памятника или ансамбля, приспособлению для современного использования, а также научно-исследовательских, изыскательских, проектных и производственных работ, научно-методического руководства, технического и авторского надзора на основании письменного разрешения и задания на проведение работ по сохранению объекта культурного наследия, и в соответствии с документацией, согласованной органом исполнительной власти, уполномоченным в области охраны объектов культурного наследия. В случае если при проведении работ по сохранению объекта культурного наследия затрагиваются конструктивные и другие характеристики надежности и безопасности данного объекта культурного наследия, такие работы проводятся в соответствии с требованиями Федерального закона № 73-ФЗ от 25.06.2002 г. и Градостроительного кодекса Российской Федерации;
- запрещение или ограничение движения транспортных средств на территории объекта культурного наследия, в случае если движение транспортных средств создает угрозу нарушения его целостности и сохранности;
- консервация и ремонт исторически ценных градоформирующих объектов с применением методов реставрации, направленных на сохранение и восстановление утраченных элементов фасадов и интерьеров;
- снос диссонирующих объектов;
- работы по озеленению и благоустройству территории;
- обеспечение мер пожарной безопасности объекта культурного наследия;
- обеспечение мер экологической безопасности объекта культурного наследия;
- защита объекта культурного наследия от динамических воздействий;
- работы по прокладке и реконструкции дорожных и инженерных коммуникаций, земляные, землеустроительные, мелиоративные и иные работы, не нарушающие целостность объекта культурного наследия и не создающую

 Баталов А.Л.

угрозы его повреждения, разрушения или уничтожения, угрозы пожара, проведение археологических работ.

- освоение подземного пространства и его допустимые параметры определяются проектом приспособления объекта культурного наследия к современному использованию при условии отсутствия негативного влияния на сохранность данного объекта культурного наследия в его исторической среде, а также отсутствия опасности для жизни или здоровья человека и окружающей среды.

В рамках данного режима запрещается размещение рекламы, временных построек, киосков, проч.





ПРАВИТЕЛЬСТВО МОСКВЫ

ДЕПАРТАМЕНТ КУЛЬТУРНОГО НАСЛЕДИЯ ГОРОДА МОСКВЫ

РАСПОРЯЖЕНИЕ

31 июля 2014 г.

685

№ _____

О согласии с заключением (актом) государственной историко-культурной экспертизы

В соответствии с постановлением Правительства Российской Федерации от 15 июля 2009 г. № 569 "Об утверждении Положения о государственной историко-культурной экспертизе", постановлением Правительства Москвы от 3 августа 2010 г. № 671-ПП "Об утверждении Положения о порядке включения выявленного объекта культурного наследия в Единый государственный реестр объектов культурного наследия (памятников истории и культуры) народов Российской Федерации в качестве объекта культурного наследия регионального значения":

1. Согласиться с заключением (актом) государственной историко-культурной экспертизы, выполненным аттестованным экспертом по проведению государственной историко-культурной экспертизы А.Л.Баталовым (приказ Министерства культуры Российской Федерации от 24 февраля 2012 г. № 135) (далее – акт государственной историко-культурной экспертизы; прилагается к настоящему распоряжению), содержащим вывод об обоснованности включения объекта, обладающего признаками объекта культурного наследия, "Певческий дом, Дом причта" по адресу: 2-й Троицкий пер., д. 4, д.8/10, стр. 1 (далее – объект экспертизы) в единый государственный реестр объектов культурного наследия (памятников истории и культуры) народов Российской Федерации в качестве объектов культурного наследия регионального значения (памятников) с наименованием "Богадельня при церкви Живоначальной Троицы подворья Троице-Сергиевой Лавры в Москве, 1806 г., середина XIX в., 1890-е гг.", "Жилой корпус подворья Троице-Сергиевой Лавры в Москве (с 1869 г. по 1917 г. – певческий дом Чудова кафедрального монастыря), 1832 г., архитектор М.И.Бове, 1885 г." а также предложения по предмету охраны объектов культурного наследия, границе и режиму использования их территории.

2. Отнести объекты экспертизы к выявленным объектам культурного наследия и включить их в Список выявленных недвижимых объектов историко-культурного наследия.

3. Утвердить границу территории выявленных объектов культурного наследия, режим использования земельного участка, расположенного в границе территории выявленных объектов культурного наследия, согласно приложениям 1.1, 1.2 и 2 к акту государственной историко-культурной экспертизы.

4. Подготовить и внести на утверждение в установленном порядке в Правительство Москвы проект решения о включении выявленного объекта культурного наследия в единый государственный реестр объектов культурного наследия (памятников истории и культуры) народов Российской Федерации в качестве объектов культурного наследия регионального значения.

5. Внести соответствующие изменения в Городской реестр недвижимого культурного наследия и Историко-культурный опорный план города Москвы.

6. Контроль за выполнением настоящего распоряжения возложить на заместителя руководителя Департамента культурного наследия города Москвы А.А.Емельянова.

Руководитель

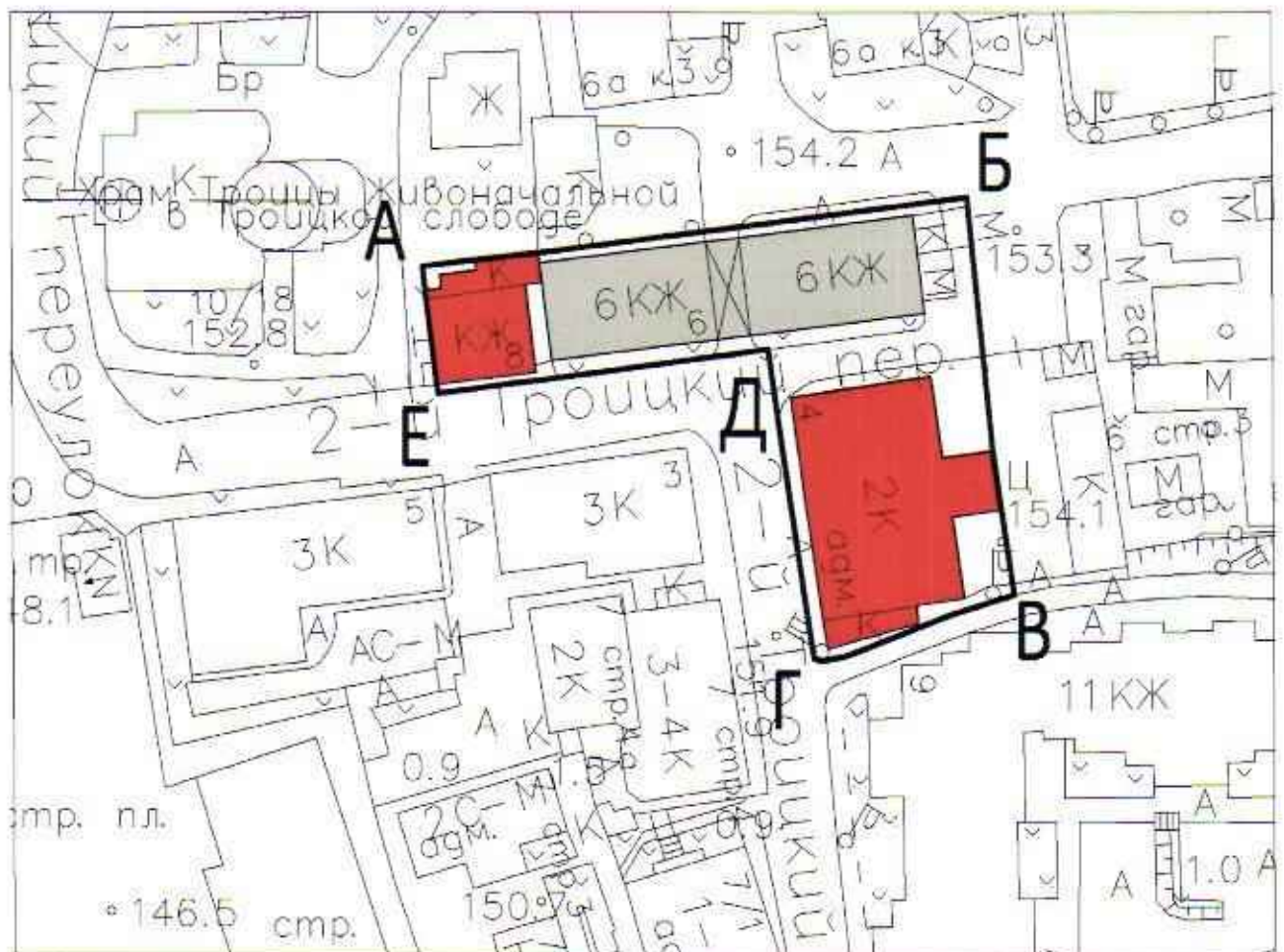


А.В.Кибовский

Приложение 1.1
к Акту государственной
историко-культурной экспертизы


Схема границ территории объектов культурного наследия регионального значения (памятников)

«**Богадельня при церкви Живоначальной Троицы подворья Троице-Сергиевой Лавры в Москве, 1806 г., середина XIX в., 1890-е гг.**»,
«**Жилой корпус подворья Троице-Сергиевой Лавры в Москве (с 1869 г. по 1917 г. – певческий дом Чудова кафедрального монастыря), 1832 г., архитектор М.И.Бове, 1885 г.**»
Адрес: 2-й Троицкий пер., д. 4, д.8/10, стр. 1



Условные обозначения:

- граница территории объектов культурного наследия регионального значения (памятников)
- объект культурного наследия регионального значения (памятник): «Богадельня при церкви Живоначальной Троицы подворья Троице-Сергиевой Лавры в Москве, 1806 г., середина XIX в., 1890-е гг.» и «Жилой корпус подворья Троице-Сергиевой Лавры в Москве (с 1869 г. по 1917 г. – певческий дом Чудова кафедрального монастыря), 1832 г., архитектор М.И.Бове, 1885 г.»

 Баталов А.Л.

Лавры в Москве, 1806 г., середина XIX в., 1890-е гг.»; «Жилой корпус подворья Троице-Сергиевой Лавры в Москве (с 1869 г. по 1917 г. – певческий дом Чудова кафедрального монастыря), 1832 г., архитектор М.И.Бове, 1885 г.»

■ - выявленный объект культурного наследия «Подворье Троицкой Сергиевой Лавры в Москве (Троицкое подворье), XVII-XX вв. - Доходный дом, 1915 г., арх. А.А.Латков»



Приложение 1.2
к Акту государственной
историко-культурной экспертизы

Описание границ территории объектов культурного наследия
регионального значения (памятников)

«Богадельня при церкви Живоначальной Троицы подворья Троице-Сергиевой Лавры в Москве, 1806 г., середина XIX в., 1890-е гг.»,
«Жилой корпус подворья Троице-Сергиевой Лавры в Москве
(с 1869 г. по 1917 г. – певческий дом Чудова кафедрального монастыря),
1832 г., архитектор М.И.Бове, 1885 г.»
Адрес: 2-й Троицкий пер., д. 4, д.8/10, стр. 1

Граница территории объекта культурного наследия регионального значения (памятника) проходит на восток вдоль северного фасада д.6, 2-й Троицкий пер. (литеры А-Б), далее идет на север по внутривортовой территории параллельно 2-му Троицкому пер. (литеры Б-В), затем проходит на юго-запад вдоль южного фасада д.4, 2-й Троицкий пер. (литеры В-Г), потом следует на север вдоль западного фасада д.4, 2-й Троицкий пер. (литеры Г-Д), далее проходит на запад улицы 2-й Троицкий пер. (литеры Д-Е), затем идет на север вдоль западного фасада д.8, 2-й Троицкий пер. (литеры Е-А).

Координаты характерных точек в местной системе координат (МСК)	
X	Y
7828.9671	12118.5112
7770.7690	12111.0050
7762.1770	12109.9610
7755.1245	12109.1145
7755.5220	12105.8330
7757.1080	12093.1910
7757.3138	12091.9757
7774.5640	12094.2210

 Баталов А.Л.

7802.0165	12098.0064
7803.4600	12088.1670
7808.0585	12058.0173
7808.4160	12056.3290
7809.4620	12056.0650
7812.7490	12056.7180
7815.8920	12057.8300
7826.7190	12062.1220
7835.3540	12064.9264
7833.6460	12076.3980
7832.4570	12084.3840
7828.9671	12118.5112



Приложение 2
к Акту государственной
историко-культурной экспертизы

Правовой режим использования земельных участков в границах
территории объектов культурного наследия регионального значения
(памятников)

«Богадельня при церкви Живоначальной Троицы подворья Троице-Сергиевой Лавры в Москве, 1806 г., середина XIX в., 1890-е гг.»,
«Жилой корпус подворья Троице-Сергиевой Лавры в Москве
(с 1869 г. по 1917 г. – певческий дом Чудова кафедрального монастыря),
1832 г., архитектор М.И.Бове, 1885 г.»
Адрес: 2-й Троицкий пер., д. 4, д.8/10, стр. 1

- сохранение объекта культурного наследия посредством проведения ремонтно-реставрационных работ, направленных на обеспечение его физической сохранности, в том числе работ по консервации, ремонту, реставрации памятника или ансамбля, приспособлению для современного использования, а также научно-исследовательских, изыскательских, проектных и производственных работ, научно-методического руководства, технического и авторского надзора на основании письменного разрешения и задания на проведение работ по сохранению объекта культурного наследия, и в соответствии с документацией, согласованной органом исполнительной власти, уполномоченным в области охраны объектов культурного наследия. В случае если при проведении работ по сохранению объекта культурного наследия затрагиваются конструктивные и другие характеристики надежности и безопасности данного объекта культурного наследия, такие работы проводятся в соответствии с требованиями Федерального закона № 73-ФЗ от 25.06.2002 г. и Градостроительного кодекса Российской Федерации;

- запрещение или ограничение движения транспортных средств на территории объекта культурного наследия, в случае если движение транспортных средств создает угрозу нарушения его целостности и сохранности;

- консервация и ремонт исторически ценных градоформирующих объектов с применением методов реставрации, направленных на сохранение и восстановление утраченных элементов фасадов и интерьеров;

- снос диссонирующих объектов;
- работы по озеленению и благоустройству территории;
- обеспечение мер пожарной безопасности объекта культурного наследия;
- обеспечение мер экологической безопасности объекта культурного наследия;

- защита объекта культурного наследия от динамических воздействий;




Баталов А.Л.

- работы по прокладке и реконструкции дорожных и инженерных коммуникаций, земляные, землеустроительные, мелиоративные и иные работы, не нарушающие целостность объекта культурного наследия и не создающую угрозы его повреждения, разрушения или уничтожения, угрозы пожара, проведение археологических работ.

- освоение подземного пространства и его допустимые параметры определяются проектом приспособления объекта культурного наследия к современному использованию при условии отсутствия негативного влияния на сохранность данного объекта культурного наследия в его исторической среде, а также отсутствия опасности для жизни или здоровья человека и окружающей среды.

В рамках данного режима запрещается размещение рекламы, временных построек, киосков, проч.

 Багалов А.Л.