

# ПРАВИТЕЛЬСТВО МОСКВЫ

## ПОСТАНОВЛЕНИЕ

17 апреля 2012 г. N 143-ПП

**О включении выявленных объектов культурного наследия в единый государственный реестр объектов культурного наследия (памятников истории и культуры) народов Российской Федерации в качестве объектов культурного наследия регионального значения**

В соответствии с Федеральным законом от 25 июня 2002 г. N 73-ФЗ "Об объектах культурного наследия (памятниках истории и культуры) народов Российской Федерации", Законом города Москвы от 14 июля 2000 г. N 26 "Об охране и использовании недвижимых памятников истории и культуры", постановлением Правительства Москвы от 3 августа 2010 г. N 671-ПП "Об утверждении Положения о порядке включения выявленного объекта культурного наследия в Единый государственный реестр объектов культурного наследия (памятников истории и культуры) народов Российской Федерации в качестве объекта культурного наследия регионального значения" и на основании решения Комиссии при Правительстве Москвы по рассмотрению вопросов осуществления градостроительной деятельности в границах достопримечательных мест и зон охраны объектов культурного наследия (протокол от 29 февраля 2012 г. N 2), а также в целях обеспечения сохранности объектов культурного наследия (памятников истории и культуры) в их исторической среде **Правительство Москвы постановляет:**

1. Включить выявленные объекты культурного наследия в единый государственный реестр объектов культурного наследия (памятников истории и культуры) народов Российской Федерации в качестве объектов культурного наследия регионального значения согласно приложению 1 к настоящему постановлению.

2. Утвердить границы территорий объектов культурного наследия с их описанием (п.1) согласно приложениям 2 и 3 к настоящему пос-

тановлению.

3. Утвердить режимы использования земельных участков, расположенных в границах территорий объектов культурного наследия (п.1), согласно приложению 4 к настоящему постановлению.

4. Контроль за выполнением настоящего постановления возложить на министра Правительства Москвы, руководителя Департамента культурного наследия города Москвы **Кибовского А. В.**



**С. С. Собянин**

Разослано: Хуснуллину М. Ш., Департаменту имущества города Москвы, Департаменту земельных ресурсов города Москвы, Департаменту культурного наследия города Москвы, Москомархитектуре, префектуре Центрального административного округа города Москвы

Сучкова 951-46-42

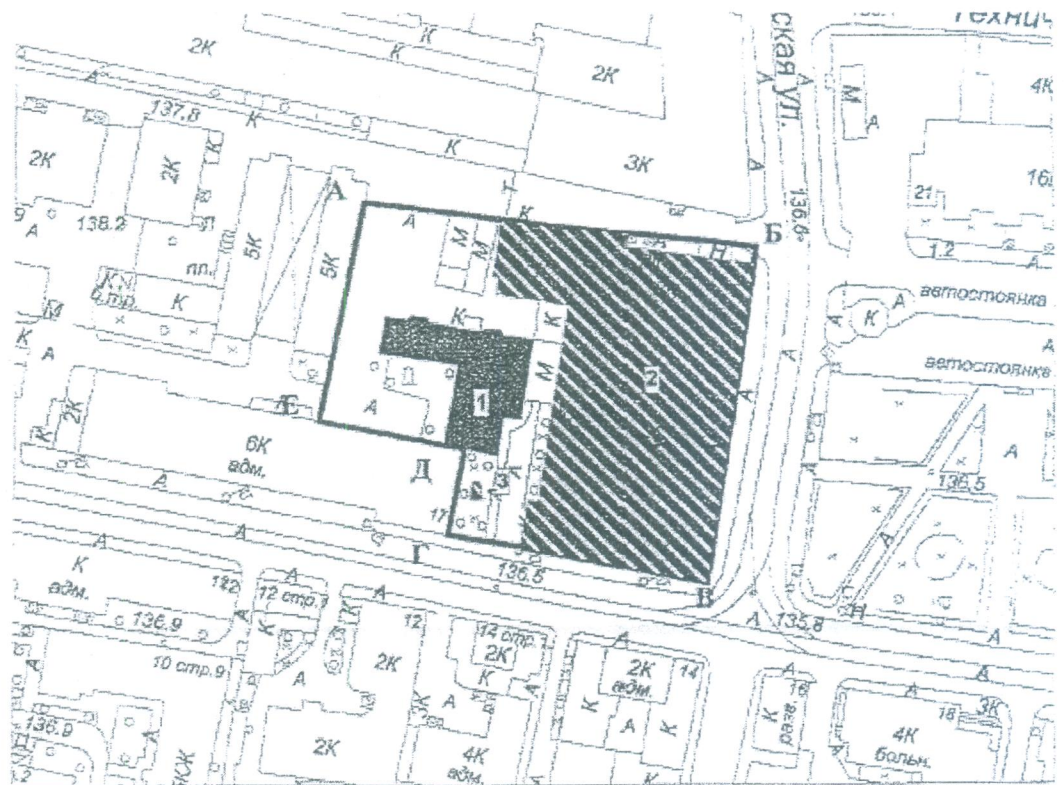
Приложение 1  
к постановлению Правительства Москвы  
от 17 апреля 2012 г. N 143-ПП

**Перечень  
выявленных объектов культурного наследия,  
включаемых в единый государственный реестр объектов  
культурного наследия (памятников истории и культуры)  
народов Российской Федерации в качестве объектов  
культурного наследия регионального значения (памятники)**



N п/п	Наименование	Адрес
1	2	3
1.	Доходный дом купца В. Е. Быкова, 1909 г., архитектор Л. Н. Кекушев	2-я Брестская ул., д. 19/18, стр. 1
2.	Пассаж К. С. Попова - Джамгаровых, 1873 г., архитектор А. С. Каминский, 1877 г., архитектор А. И. Резанов, 1883 г., архитектор И. Ф. Червенко, 1906 г., архитектор А. Э. Эрихсон	Кузнецкий Мост ул., д. 12/3, стр. 1
3.	Здание Московской Ремесленной Управы (в основе - палаты И. Н. Хованского, вторая половина XVII в., и дом Шереметевых, 1790-е гг.), 1866 г., арх. Шейасов, 1895 г., арх. В. Е. Сретенский.  В 1835 г. здесь жил литератор и философ Н. В. Станкевич. В 1930-х гг. размещалась Военная Коллегия Верховного Суда СССР	Никольская ул., д. 23, стр. 1, 2
4.	Центральный аэрогидродинамический институт, 1925-1930-е гг., 1950-е гг., архитекторы В. А. Кузнецов, В. Я. Мовчан, И. С. Николаев, А. С. Фисенко: - Мастерские, 1926-1929 гг., 1930-е гг., 1950-е гг., архитектор А. В. Кузнецов.  Здесь работали основоположники русской авиационной промышленности, ученые и конструкторы: Н. Е. Жуковский, С. А. Чаплыгин, С. П. Королев, А. Н. Туполев и другие	Радио ул., д. 17, корп. 6
5.	Главный павильон Постоянной Всесоюзной Строительной Выставки, 1933-1934 гг., архитектор С. В. Лященко	1-я Фрунзенская ул., д. 3А, стр. 1

схема № 4

**Граница территории объекта культурного наследия  
регионального значения "Центральный аэрогидродинамический  
институт, 1925-1930-е гг., 1950-е гг., архитекторы В.А.Кузнецов,  
В.Я.Мовчан, И.С.Николаев, А.С.Фисенко:  
- Мастерские, 1926-1929 гг., 1930-е гг., 1950-е гг., архитектор  
А.В.Кузнецов. Здесь работали основоположники русской авиационной  
промышленности, ученые и конструкторы: Н.Е.Жуковский,  
С.А.Чаплыгин, С.П.Королев, А.Н.Туполев и другие",  
адрес: Радио ул., д. 17, корп. 6**



Условные обозначения:

-  - граница территории объекта культурного наследия
-  - объект культурного наследия

1	2
7927.20	10215.05
7926.35	10215.80
7915.18	10225.95
7919.92	10231.33
7924.60	10236.85
7918.15	10243.85
7912.75	10239.05
7919.92	10231.33
7915.18	10225.95
7911.55	10229.25
7906.15	10236.05
7906.95	10237.45

4. Описание границы территории объекта культурного наследия регионального значения "Центральный аэрогидродинамический институт, 1925-1930-е гг., 1950-е гг., архитекторы В. А. Кузнецов, В. Я. Мовчан, И. С. Николаев, А. С. Фисенко:  
- Мастерские, 1926-1929 гг., 1930-е гг., 1950-е гг., архитектор А. В. Кузнецов. Здесь работали основоположники русской авиационной промышленности, ученые и конструкторы: Н. Е. Жуковский, С. А. Чаплыгин, С. П. Королев, А. Н. Туполев и другие",  
адрес: Радио ул., д. 17, корп. 6

(к схеме N 4)

Граница объекта культурного наследия проходит на восток от литеры А до литеры Б (литеры А-Б), далее вдоль линии застройки Бауманской ул. (литеры Б-В), далее на запад вдоль линии застройки Радио ул. (литеры В-Г), далее на север до литеры Д (литеры Г-Д), далее на запад до литеры Е (литеры Д-Е), далее на север до литеры А (литеры Е-А).

Координаты характерных (поворотных) точек границы территории объекта культурного наследия в местной системе координат (МСК)

X	Y
11344.38	10730.04
11348.24	10750.52
11342.86	10751.50
11313.05	10757.58
11315.88	10772.48
11323.72	10811.82
11343.93	10809.30
11356.89	10807.62
11364.71	10806.71
11376.32	10805.27
11393.05	10803.52
11405.78	10802.21
11417.14	10800.55
11417.38	10795.44
11406.12	10717.83

- обеспечение доступности объектов культурного наследия в целях их экспонирования, обеспечение сохранения традиционного визуального восприятия объекта культурного наследия с основных видовых точек и смотровых площадок, обеспечение мер сохранности объекта культурного наследия, его пожарной безопасности, защиты от динамических воздействий;

- реконструкция инженерных сетей и дорог, не нарушающая целостность объектов культурного наследия и не создающая угрозы их повреждения, разрушения или уничтожения.

**4. Режим использования земельных участков, расположенных в границах территории объекта культурного наследия регионального значения "Центральный аэрогидродинамический институт, 1925-1930-е гг., 1950-е гг., архитекторы В. А. Кузнецов, В. Я. Мовчан, И. С. Николаев, А. С. Фисенко:  
- Мастерские, 1926-1929 гг., 1930-е гг., 1950-е гг., архитектор А. В. Кузнецов. Здесь работали основоположники русской авиационной промышленности, ученые и конструкторы: Н. Е. Жуковский, С. А. Чаплыгин, С. П. Королев, А. Н. Туполев и другие",  
адрес: Радио ул., д.17, корп.6 (схема N 4)**

- запрещение капитального строительства, искажения традиционных характеристик эволюционно сложившейся композиции застройки исторического владения, изменения характеристик природного ландшафта, композиционно связанного с объектом культурного наследия;

- реставрация объектов культурного наследия, обеспечение неизменности облика и интерьера объекта культурного наследия в соответствии с особенностями данного объекта (предметом охраны), устранение диссонирующих объектов, озеленение и благоустройство территории в соответствии с согласованным в установленном порядке проектом реставрации и приспособления;

- обеспечение доступности объектов культурного наследия в целях их экспонирования, обеспечение сохранения традиционного визуального восприятия объекта культурного наследия с основных видовых точек и смотровых площадок;

- обеспечение мер сохранности объекта культурного наследия, его пожарной безопасности, защиты от динамических воздействий;

- реконструкция инженерных сетей и дорог, не нарушающая целостность объектов культурного наследия и не создающая угрозы их повреждения, разрушения или уничтожения.