

771310006610005

Регистрационный номер объекта культурного наследия в едином государственном реестре объектов культурного наследия (памятников истории и культуры) народов Российской Федерации

ПАСПОРТ ОБЪЕКТА КУЛЬТУРНОГО НАСЛЕДИЯ

Фотографическое изображение объекта культурного наследия, за исключением отдельных объектов археологического наследия, фотографическое изображение которых вносится на основании решения соответствующего органа охраны объектов культурного наследия



10 . 11 . 2019

Дата съемки (число, месяц, год)

1. Сведения о наименовании объекта культурного наследия

"Палаты Щербакова, XVIII в."

2. Сведения о времени возникновения или дате создания объекта культурного наследия, датах основных изменений (перестроек) данного объекта и (или) датах связанных с ним исторических событий

XVIII в.

3. Сведения о категории историко-культурного значения объекта культурного наследия

Федерального значения	Регионального значения	Местного (муниципального) значения
	+	

4. Сведения о виде объекта культурного наследия

Памятник	Ансамбль	Достопримечательное место
+		

5. Номер и дата принятия органом государственной власти решения о включении объекта культурного наследия в единый государственный реестр объектов культурного наследия (памятников истории и культуры) народов Российской Федерации

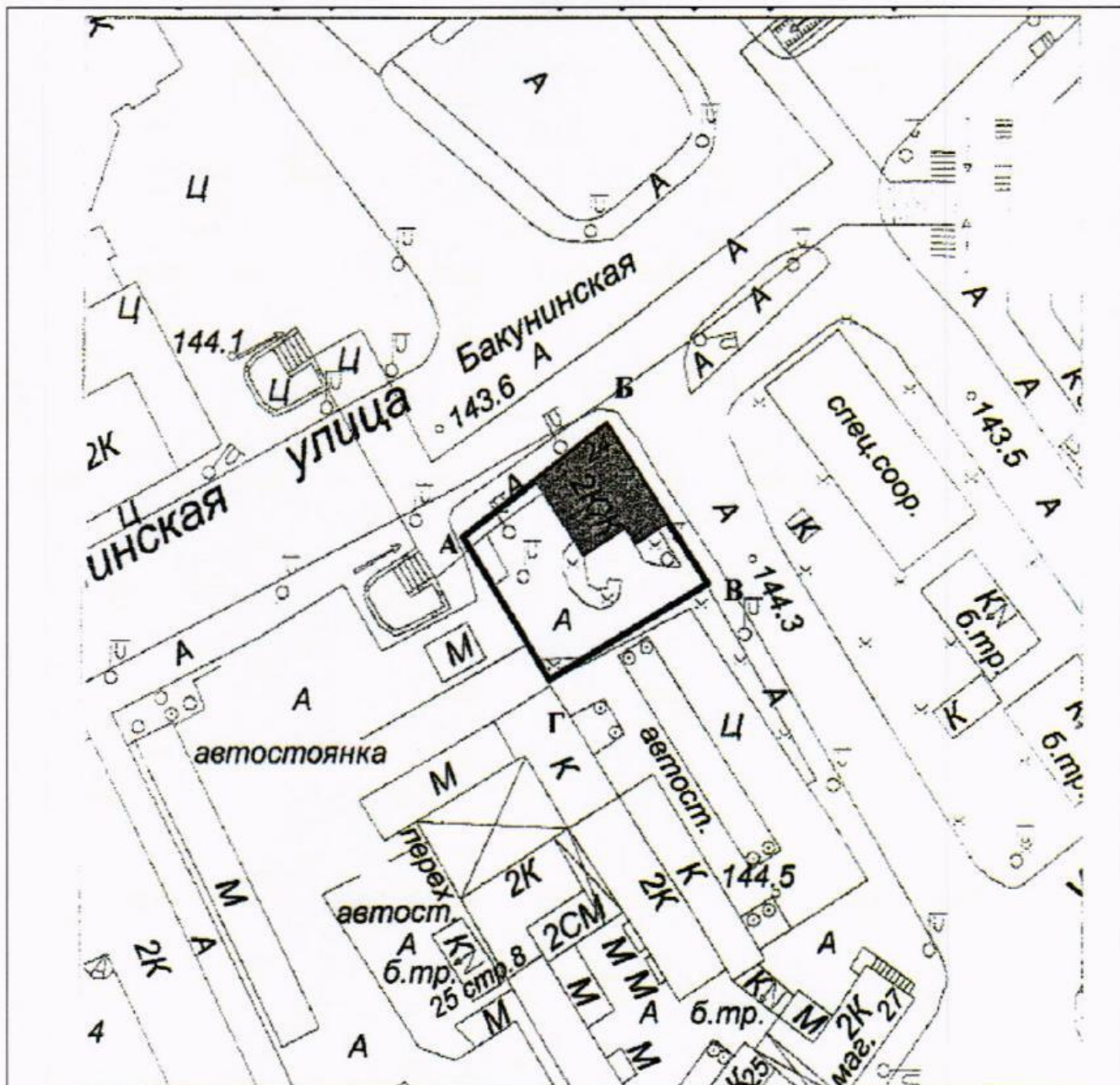
<p>решение Президиума Московского городского совета народных депутатов от 30 июля 1992 г. № 84 "О памятниках истории и культуры г. Москвы"; приказ Министерства культуры Российской Федерации от 8 мая 2013 г. № 480 "О регистрации объектов культурного наследия регионального значения, расположенных в г. Москва, в едином государственном реестре объектов культурного наследия (памятников истории и культуры) народов Российской Федерации"</p>
--

6. Сведения о местонахождении объекта культурного наследия (адрес объекта или при его отсутствии описание местоположения объекта)



<p>г. Москва, ул. Бакунинская, д. 24 (адрес на момент принятия на государственную охрану: Бакунинская ул., 24/31)</p>
--

7. Сведения о границах территории объекта культурного наследия, включенного в единый государственный реестр объектов культурного наследия (памятников истории и культуры) народов Российской Федерации

<p>Границы территории объекта культурного наследия (памятника истории и культуры) проходят на северо-восток по линии застройки ул.Бакунинская (литеры А-Б), далее на юго-восток по восточному фасаду палат до литеры В (литеры Б-В), далее на юго-запад до литеры Г, далее на северо-запад до пересечения с ул. Бакунинская (литеры Г-А).</p>



Условные обозначения

-  - объект культурного наследия
-  - граница территории объекта культурного наследия

(постановление Правительства Москвы от 3 августа 2010 г. № 672-ПП "Об утверждении границ территорий объектов культурного наследия (памятников истории и культуры), расположенных между Садовым кольцом и границей Центрального административного округа города Москвы")

8. Описание предмета охраны объекта культурного наследия

местоположение и градостроительные характеристики здания, расположенного на пересечении Бакунинской улицы и трассы Третьего транспортного кольца, его роль в композиционно-планировочной структуре квартала и домовладения;
 объемно-пространственная композиция двухэтажного, с подвалом, здания второй половины XVIII века, включая высотные отметки по венчающим карнизам;
 крыша XVIII века (с учетом реставрационных работ 1980-1990-х годов), ее конструкция,

конфигурация, материал, характер кровельного покрытия, высотные отметки по конькам, чердачное окно;

композиционное решение и архитектурно-художественное оформление фасадов второй половины XVIII века, в том числе местоположение, форма, размер, оформление оконных и дверных проёмов, междуэтажная тяга, лопатки, наличники с "ушами", прямыми сандриками и акцентированными замковыми камнями, междуэтажный и венчающий, с триглифами, карнизы (с учетом реставрационных работ 1980-х-1990-х годов);

материал и характер отделки фасадных поверхностей второй половины XVIII века (гладкая штукатурка по кирпичу);

колористическое решение фасадов (с учетом реставрационных работ в 1980-1990-х годов);

пространственно-планировочная структура интерьеров здания второй половины XVIII века в пределах капитальных стен и перекрытий;

капитальные стены и перекрытия XVIII века, включая своды, их конструкция и материал;

лестницы XVIII-XIX веков, их местоположение, материал и конструкция (с учетом реставрационных работ 1980-1990-х годов);

характер столярных заполнений оконных и дверных проемов, включая оконные ставни и входные двери с жиковинами (с учетом реставрационных работ 1980-1990-х годов).

Предмет охраны может быть дополнен при проведении натуральных реставрационных исследований.

(распоряжение Департамента культурного наследия города Москвы от 30 июля 2012 г. № 745 "Об утверждении особенностей объекта культурного наследия регионального значения, послуживших основанием для включения его в единый государственный реестр объектов культурного наследия (памятников истории и культуры) народов Российской Федерации и подлежащих обязательному сохранению (предмета охраны)")

9. Сведения о наличии зон охраны данного объекта культурного наследия с указанием номера и даты принятия органом государственной власти акта об утверждении указанных зон либо информация о расположении данного объекта культурного наследия в границах зон охраны иного объекта культурного наследия

- объединенная охранная зона № 208;
- зона строгого регулирования застройки № 1,
- зона регулирования застройки № 1,
- зона охраняемого культурного слоя № 1

(постановление Правительства Москвы от 7 июля 1998 г. № 545 "Об утверждении зон охраны центральной части г. Москвы (в пределах Камер-Коллежского вала)").

Всего в паспорте листов

4

Уполномоченное должностное лицо органа охраны объектов культурного наследия

Начальник Управления государственного учета и экспертизы объектов культурного наследия Департамента культурного наследия города Москвы		С.А.Рождественская
должность	подпись	инициалы, фамилия

22 . 11 . 2019

Дата оформления паспорта
(число, месяц, год)

