

## ПАМЯТНИКИ ИСТОРИИ И КУЛЬТУРЫ СССР

(недвижимые)

СОЮЗНАЯ РЕСПУБЛИКА РСФСР

Глава охраны памятников Министерства культуры РСФСР  
(наименование республиканского органа охраны памятников)

## ПАСПОРТ

I. НАИМЕНОВАНИЕ ПАМЯТНИКА Ишмухаметовские курганы

II. ТИПОЛОГИЧЕСКАЯ ПРИНАДЛЕЖНОСТЬ

памятник археологии	памятник истории	памятник архитектуры	памятник монумент. иск-ва
4			

III. ДАТИРОВКА ПАМЯТНИКА (или дата исторического события, с которым связано возникновение памятника — для памятников истории)

не определенаIV. АДРЕС (местонахождение) ПАМЯТНИКА Башкирская АССР, Федоровский р-н,  
(АССР, край, область, район, автономная обл.,  
в 300 м к югу от дер. Ишмухаметово, на территории и вблизи кладбища.  
национальный округ; населенный пункт; пути подъезда)

V. ХАРАКТЕР СОВРЕМЕННОГО ИСПОЛЬЗОВАНИЯ

по первонач. назначению	культурно-просветит.	туристско-экскурсион.	лечебно-оздоровительн.	жилые помещения	хозяйственное	не используется
	музей библ. клуб		больн. санат. д/отд.		учреждение торгов. промышл. склад	+

ПРИЛОЖЕНИЯ:

Фото общего вида I

Фото фрагментов

Генплан I

Обмеры: план

фасад

разрез


Схематический план

охранной зоны

## VI. ИСТОРИЧЕСКИЕ СВЕДЕНИЯ

- а) { для памятников археологии — история возникновения, кем и когда производились разведки и раскопки, место хранения коллекций.
- { для памятников истории — история возникновения: краткая характеристика событий и лиц, в связи с которыми объект приобрел значение памятника.
- { для памятников архитектуры и монументально-искусства — автор, строитель, заказчик, история создания.

Курганы открыты в 1958 г. отрядом ИИЯЛ БФ АН СССР под руководством М.Х.Садыковой. В этом году было выявлено два кургана. В 1988 г. памятник осмотрен отрядом ИИЯЛ БНЦ УрО АН СССР под руководством Ю.А.Морозова. Им было обнаружено еще два кургана.



б) перестройки и утраты, изменившие первоначальный облик памятника. На кургане-3 совершаются мусульманские захоронения.

в) реставрационные работы (общая характеристика, время, автор, место хранения документации)

## VII. ОПИСАНИЕ ПАМЯТНИКА

{	для памятников археологии	— характер культурного слоя, важнейшие находки.
	для памятников истории	— характеристика памятника, наличие, текст и время установления мемориальной доски.
	для памятников архитектуры	— основные особенности планировочной, композиционно-пространственной структуры и конструкций; характер декора фасадов и интерьеров; наличие живописи, скульптуры, прикладного искусства; строительный материал, основные габариты.
	для памятников монумент. иск-ва	— основные особенности композиционного и колористического решения; тексты; материал, техника, размер.

Курганы расположены в 300 м к югу от дер. Ишмухаметово на невысокой террасе старицы к западу от левого берега р. Ашкадар. Два крупных кургана стоят на территории современного кладбища, на которых совершаются мусульманские захоронения, а два на небольшом мысу в 100 м к северо-востоку от первых. Диаметр насыпи колеблется от 17 до 41 м, высота — от 0,46 до 2,23 м.

Культурная принадлежность не определена.

- б) общая оценка общественной, научно-исторической и художественной значимости памятника. Хорошая сохранность памятника позволяет считать его пригодным для дальнейших исследований.

IX. ТЕХНИЧЕСКОЕ СОСТОЯНИЕ

характеристика общего состояния:

для памятников археологии культурного слоя  
важнейших находок  
конструкций

для памятников архитектуры  
и истории стен  
покрытий  
потолков  
пола  
декора фасадов  
интерьеров

в интерьере: живописи  
скульптуры  
прикл. иск-ва

для памятников монументального искусства цоколя  
постаментов  
скульптуры  
грунта  
красочного слоя

хорошее	среднее	плохое	аварийное
+			

X. СИСТЕМА ОХРАНЫ

а) категория охраны

б) дата и № документа о принятии под охрану. ....

союзная	республ.	местная	не состоит
			+

в) границы охранной зоны и зоны регулирования застройки (краткое описание со ссылкой на утверждающий документ).

г) балансовая принадлежность и конкретное использование .....

д) дата и № охранного документа .....

Дата составления паспорта

Составитель

Морозов Ю.А. - археолог

(ф. и, о, должность или профессия)

(подпись)

Март

1989 г.

Инспектор по охране памятников

Бабенко Л.В.

(подпись)



\*H000001405\*

Башкирская АССР, Федоровский р-н  
Ишмухаметовские курганы

Уш. Библиография, архивные источники.

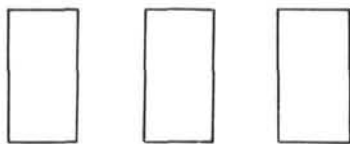
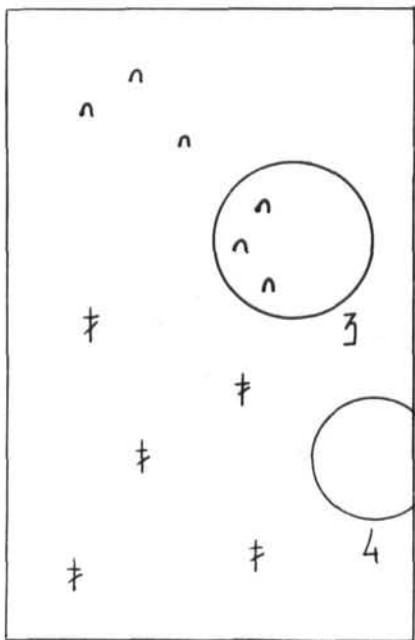
Садыкова М.Х. Отчет о раскопках сарматских памятников на территории Кармаскалинского и Федоровского районов БАССР в 1960 г. Архив ИА АН СССР. Р-1, № 1902.

Археологическая карта Башкирии. М., 1976. С.159, № 1395.

Морозов Ю.А. Отчет об археологической разведке в юго-западных районах Башкирской АССР в 1988 г.

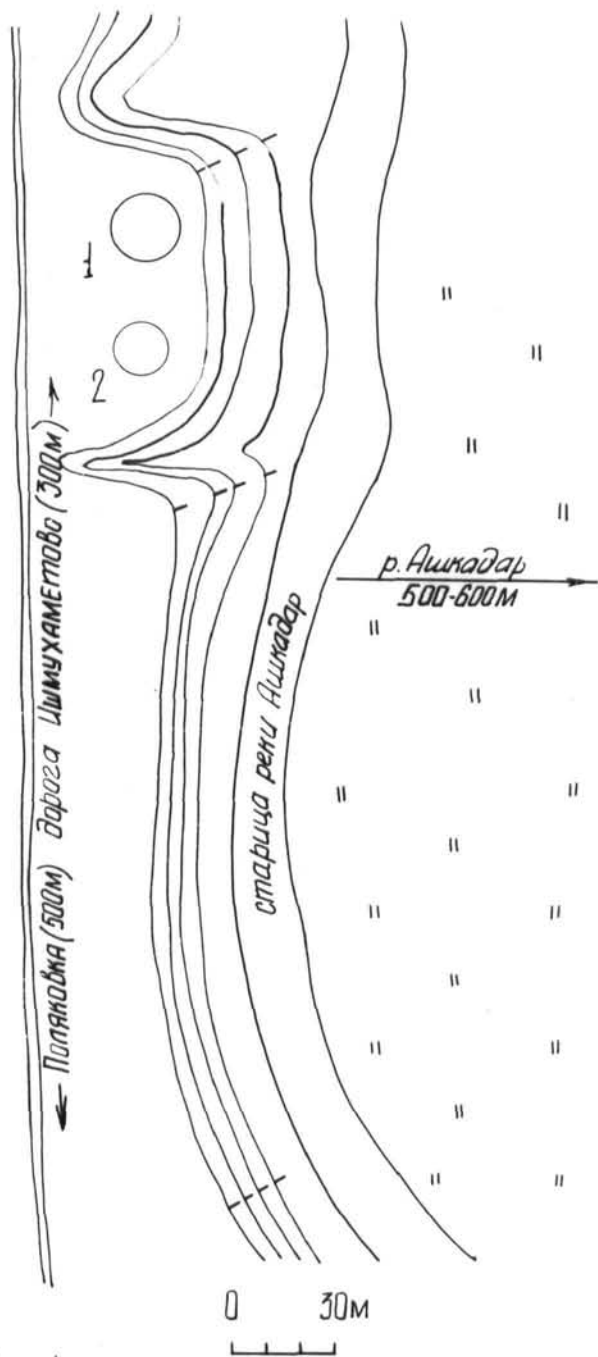
БАШКИРСКАЯ АССР  
 ФЕДОРОВСКИЙ РАЙОН  
 Д. ИШМУХАМЕТОВО  
 КУРГАННЫЙ МОГИЛЬНИК

А  
 Б  
 В  
 Г  
 Д  
 Е  
 Ж



Ф Е Р М А

ГЛАЗОМЕРНАЯ СЪЕМКА Ю.А. МОРОЗОВА (1988г)  
 СЕЧЕНИЕ ГОРИЗОНТАЛЕЙ ЧЕРЕЗ 0,5М





Ташкентская АССР  
Федоровский р-н  
д. Исламухаметово  
Курганной местности  
Вид курганов с юго-восточной  
стороны