

КОПИЯ

Для служебного пользования
Экз. № 1

МИНИСТЕРСТВО КУЛЬТУРЫ
РОССИЙСКОЙ ФЕДЕРАЦИИ

ПРИКАЗ

от 25 июля 2023 г.

Москва


№ 1468

О включении выявленного объекта культурного наследия «Стоянка Пески XIII», конец VII – середина VI тыс. до н.э. (Республика Карелия, Петрозаводский городской округ, местечко Пески, юго-восточнее Соломенского шоссе) (объект археологического наследия) в единый государственный реестр объектов культурного наследия (памятников истории и культуры) народов Российской Федерации в качестве объекта культурного наследия федерального значения и утверждении границ его территории

В соответствии с пунктом 5 статьи 3.1 и статьей 18 Федерального закона от 25 июня 2002 г. № 73-ФЗ «Об объектах культурного наследия (памятниках истории и культуры) народов Российской Федерации» (Собрание законодательства Российской Федерации, 2002, № 26, ст. 2519; 2014, № 43, ст. 5799; 2018, № 32, ст. 5135), подпунктами 5.3.7 и 5.4.3 пункта 5 Положения о Министерстве культуры Российской Федерации, утвержденного постановлением Правительства Российской Федерации от 20 июля 2011 г. № 590 (Собрание законодательства Российской Федерации, 2011, № 31, ст. 4758; 2021, № 16, ст. 2796), п р и к а з ы в а ю:

1. Включить выявленный объект культурного наследия «Стоянка Пески XIII», конец VII – середина VI тыс. до н.э. (Республика Карелия, Петрозаводский городской округ, местечко Пески, юго-восточнее Соломенского шоссе) (объект археологического наследия) в качестве объекта культурного наследия федерального значения, вид объекта – памятник, в единый государственный реестр объектов культурного наследия (памятников истории и культуры) народов Российской Федерации.

2. Утвердить границы территории объекта культурного наследия федерального значения «Стоянка Пески XIII», конец VII – середина



VI тыс. до н.э. (Республика Карелия, Петрозаводский городской округ, местечко Пески, юго-восточнее Соломенского шоссе) (объект археологического наследия) согласно приложению к настоящему приказу.

3. Контроль за исполнением настоящего приказа возложить на первого заместителя Министра культуры Российской Федерации С.Г.Обрывалина.

Министр



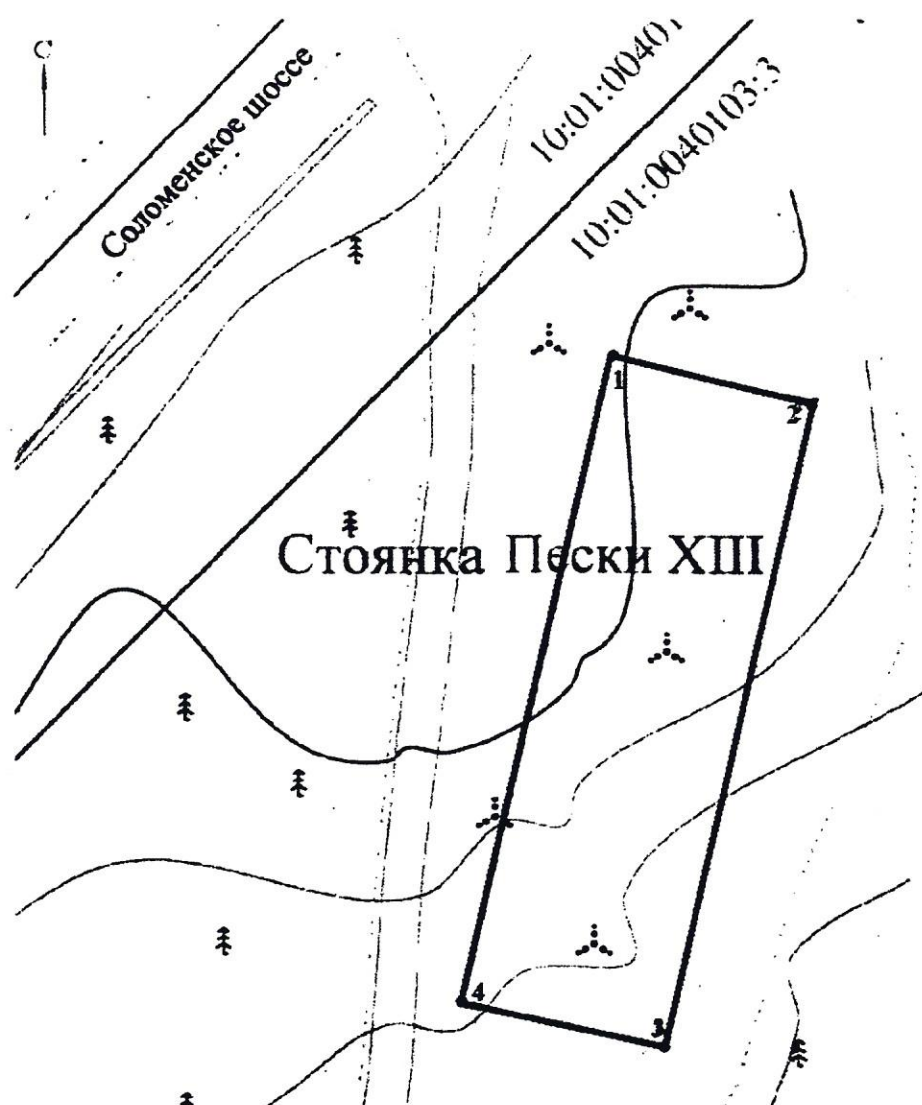
О.Б.Любимова

Для служебного пользования

Экз. № 1

Приложение
к приказу Министерства культуры
Российской Федерации
от 25 мая 2023 г. № 1468

Границы территории объекта культурного наследия федерального значения
«Стоянка Пески XIII», конец VII – середина VI тыс. до н.э. (Республика
Карелия, Петрозаводский городской округ, местечко Пески, юго-восточнее
Соломенского шоссе) (объект археологического наследия)



Условные обозначения:

— - границы территории объекта культурного наследия федерального значения
«Стоянка Пески XIII», конец VII – середина VI тыс. до н.э.;

• 1 - характерная (поворотная) точка.

П р и л о ж е н и е
к границам территории объекта культурного
наследия федерального значения
«Стоянка Пески XIII», конец VII – середина
VI тыс. до н.э. (Республика Карелия,
Петрозаводский городской округ, местечко
Пески, юго-восточнее Соломенского шоссе)
(объект археологического наследия),
утвержденным приказом
Министерства культуры Российской Федерации
от «25» мая 2023 г. № 1461

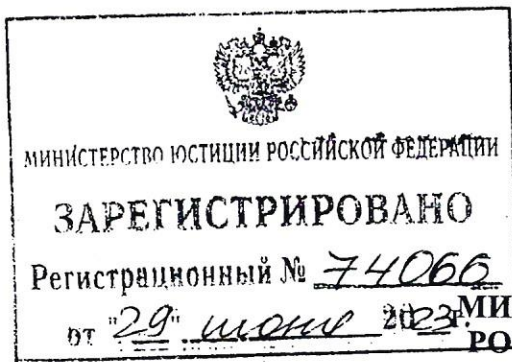
Координаты характерных (поворотных) точек границ территории
объекта культурного наследия федерального значения
«Стоянка Пески XIII», конец VII – середина VI тыс. до н.э.
(Республика Карелия, Петрозаводский городской округ, местечко Пески,
юго-восточнее Соломенского шоссе) (объект археологического наследия)

Номер характерной (поворотной) точки	Координаты характерных (поворотных) точек в местной системе координат (МСК-10)	
	X	Y
1	350097,185	1520174,190
2	350094,121	1520187,782
3	350050,210	1520177,741
4	350053,295	1520164,195
1	350097,185	1520174,190

Метод определения координат – спутниковых геодезических определений

КОПИЯ

4



Для служебного пользования

Экз. № 1

МИНИСТЕРСТВО КУЛЬТУРЫ
РОССИЙСКОЙ ФЕДЕРАЦИИ

ПРИКАЗ

от 25 мая 2023

Москва

№ 1464

О включении выявленного объекта культурного наследия «Стоянка Пески XI», IV тыс. до н.э. (Республика Карелия, Петрозаводский городской округ, местечко Пески) (объект археологического наследия) в единый государственный реестр объектов культурного наследия (памятников истории и культуры) народов Российской Федерации в качестве объекта культурного наследия федерального значения и утверждении границ его территории

В соответствии с пунктом 5 статьи 3.1 и статьей 18 Федерального закона от 25 июня 2002 г. № 73-ФЗ «Об объектах культурного наследия (памятниках истории и культуры) народов Российской Федерации» (Собрание законодательства Российской Федерации, 2002, № 26, ст. 2519; 2014, № 43, ст. 5799; 2018, № 32, ст. 5135), подпунктами 5.3.7 и 5.4.3 пункта 5 Положения о Министерстве культуры Российской Федерации, утвержденного постановлением Правительства Российской Федерации от 20 июля 2011 г. № 590 (Собрание законодательства Российской Федерации, 2011, № 31, ст. 4758; 2021, № 16, ст. 2796), п р и к а з ы в а ю:

1. Включить выявленный объект культурного наследия «Стоянка Пески XI», IV тыс. до н.э. (Республика Карелия, Петрозаводский городской округ, местечко Пески) (объект археологического наследия) в качестве объекта культурного наследия федерального значения, вид объекта – памятник, в единый государственный реестр объектов культурного наследия (памятников истории и культуры) народов Российской Федерации.

2. Утвердить границы территории объекта культурного наследия федерального значения «Стоянка Пески XI», IV тыс. до н.э. (Республика Карелия, Петрозаводский городской округ, местечко Пески)



(объект археологического наследия) согласно приложению к настоящему приказу.

3. Контроль за исполнением настоящего приказа возложить на первого заместителя Министра культуры Российской Федерации С.Г.Обрывалина.

Министр

A handwritten signature in black ink, consisting of several loops and a long vertical stroke extending downwards.

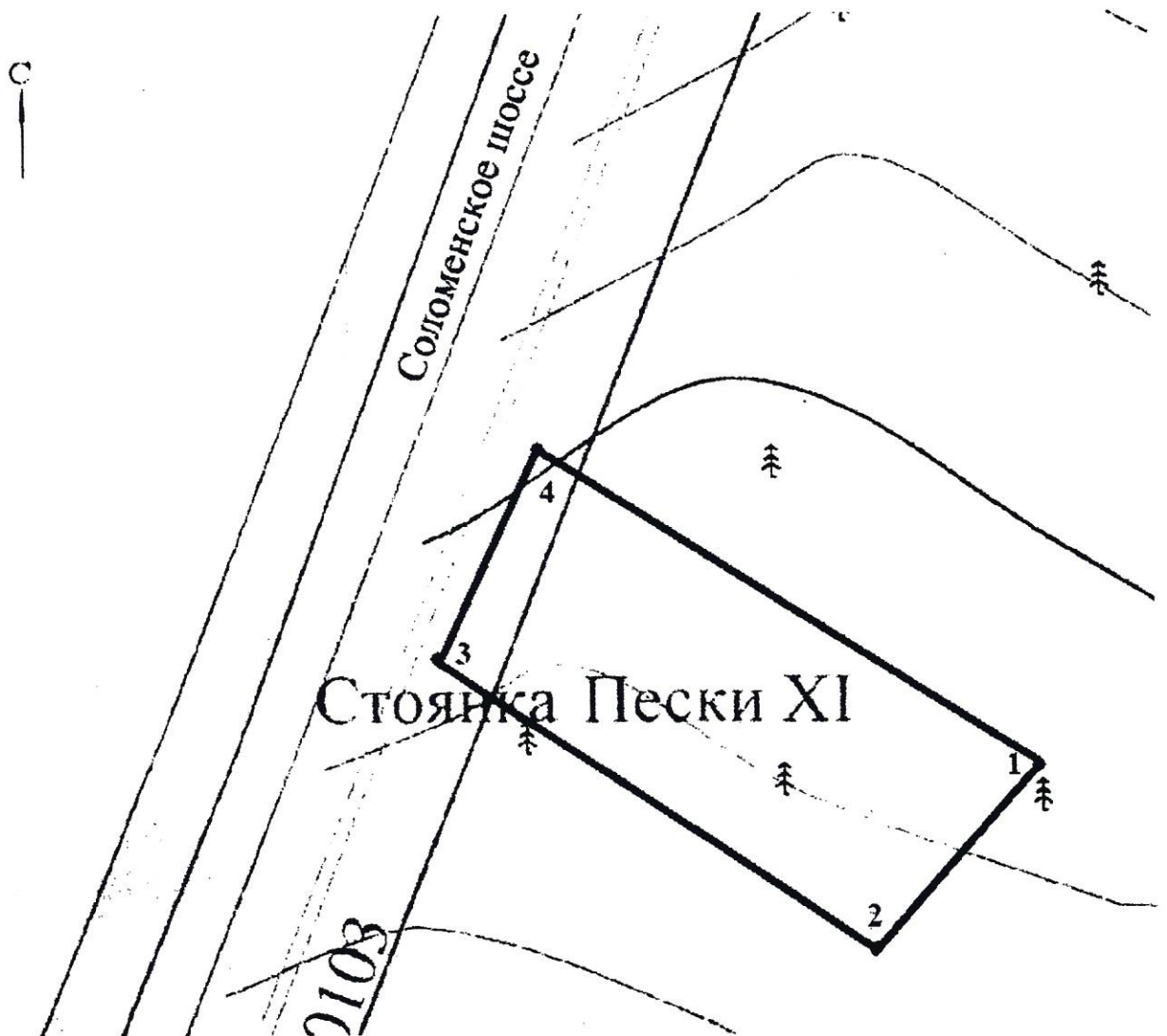
О.Б.Любимова

Для служебного пользования

Экз. № 1

Приложение
к приказу Министерства культуры
Российской Федерации
от «25» мая 2023 г. № 1464

Границы территории объекта культурного наследия федерального значения
«Стоянка Пески XI», IV тыс. до н.э. (Республика Карелия, Петрозаводский
городской округ, местечко Пески) (объект археологического наследия)



Условные обозначения:

— - границы территории объекта культурного наследия федерального значения
«Стоянка Пески XI», IV тыс. до н.э.;


• 1 - характерная (поворотная) точка.

П р и л о ж е н и е
к границам территории объекта культурного
наследия федерального значения
«Стоянка Пески XI», IV тыс. до н.э.
(Республика Карелия, Петрозаводский
городской округ, местечко Пески)
(объект археологического наследия),
утвержденным приказом
Министерства культуры Российской Федерации
от «25» мая 2023 г. № 1464

Координаты характерных (поворотных) точек границ территории
объекта культурного наследия федерального значения «Стоянка
Пески XI», IV тыс. до н.э. (Республика Карелия, Петрозаводский городской
округ, местечко Пески) (объект археологического наследия)

Номер характерной (поворотной) точки	Координаты характерных (поворотных) точек в местной системе координат (МСК-10)	
	X	Y
1	349874,980	1520069,908
2	349864,671	1520060,754
3	349880,723	1520036,996
4	349892,427	1520042,450
1	349874,980	1520069,908

Метод определения координат – спутниковых геодезических определений



КОПИЯ

04

Для служебного пользования

Экз. № 1

МИНИСТЕРСТВО КУЛЬТУРЫ
РОССИЙСКОЙ ФЕДЕРАЦИИ

ПРИКАЗ

от 25 мая 2023 г.

Москва


№ 1466

О включении выявленного объекта культурного наследия «Стоянка Пески Х», IV тыс. до н.э. (Республика Карелия, Петрозаводский городской округ, местечко Пески) (объект археологического наследия) в единый государственный реестр объектов культурного наследия (памятников истории и культуры) народов Российской Федерации в качестве объекта культурного наследия федерального значения и утверждении границ его территории

В соответствии с пунктом 5 статьи 3.1 и статьей 18 Федерального закона от 25 июня 2002 г. № 73-ФЗ «Об объектах культурного наследия (памятниках истории и культуры) народов Российской Федерации» (Собрание законодательства Российской Федерации, 2002, № 26, ст. 2519; 2014, № 43, ст. 5799; 2018, № 32, ст. 5135), подпунктами 5.3.7 и 5.4.3 пункта 5 Положения о Министерстве культуры Российской Федерации, утвержденного постановлением Правительства Российской Федерации от 20 июля 2011 г. № 590 (Собрание законодательства Российской Федерации, 2011, № 31, ст. 4758; 2021, № 16, ст. 2796), п р и к а з ы в а ю:

1. Включить выявленный объект культурного наследия «Стоянка Пески Х», IV тыс. до н.э. (Республика Карелия, Петрозаводский городской округ, местечко Пески) (объект археологического наследия) в качестве объекта культурного наследия федерального значения, вид объекта – памятник, в единый государственный реестр объектов культурного наследия (памятников истории и культуры) народов Российской Федерации.

2. Утвердить границы территории объекта культурного наследия федерального значения «Стоянка Пески Х», IV тыс. до н.э. (Республика Карелия, Петрозаводский городской округ, местечко Пески) (объект археологического



наследия) согласно приложению к настоящему приказу.

3. Контроль за исполнением настоящего приказа возложить на первого заместителя Министра культуры Российской Федерации С.Г.Обрывалина.

Министр

A handwritten signature in black ink, consisting of several loops and a long vertical stroke at the end, positioned between the word 'Министр' and the name 'О.Б.Любимова'.

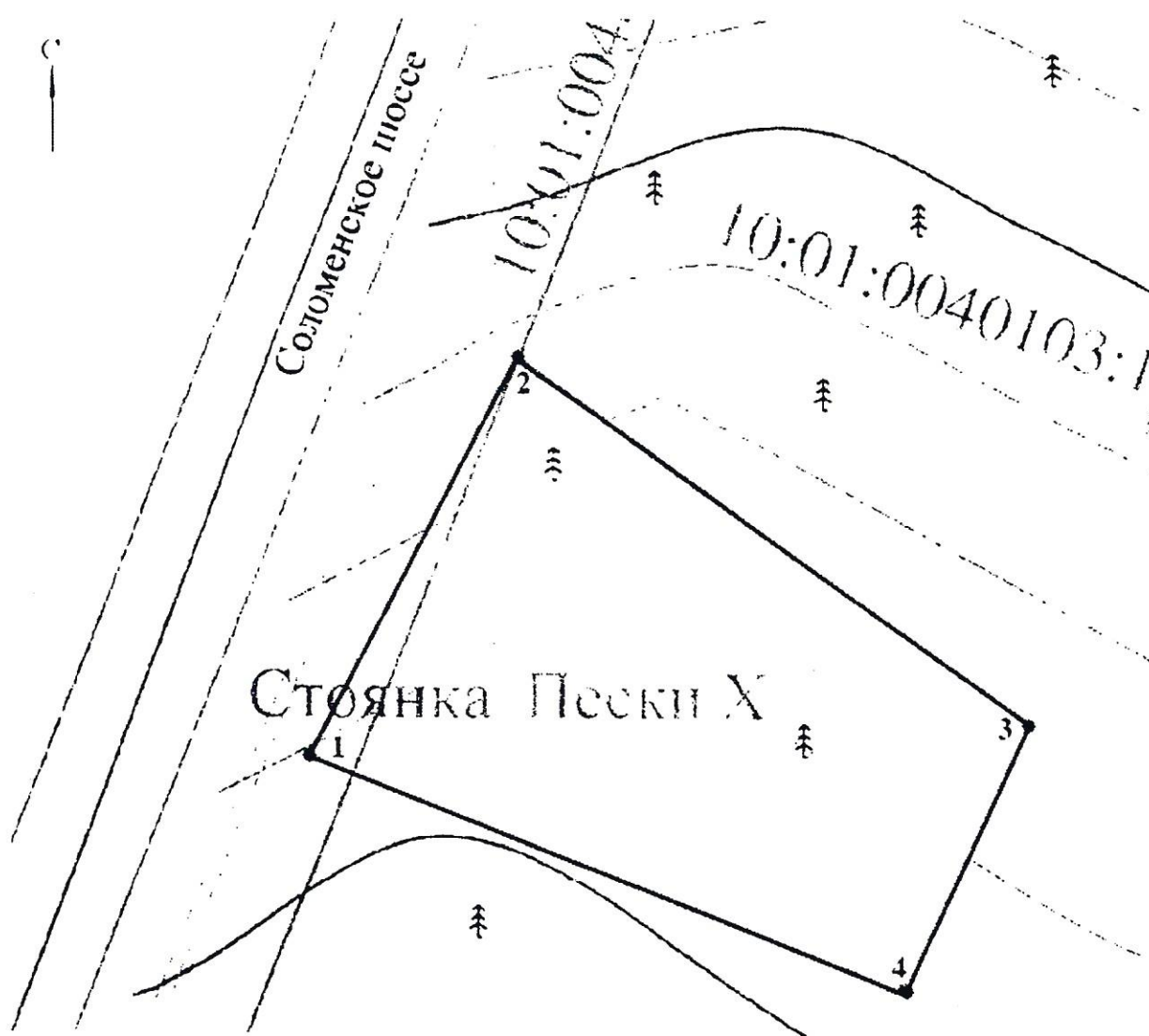
О.Б.Любимова

Для служебного пользования

Экз. № 1

Приложение
к приказу Министерства культуры
Российской Федерации
от «25» мая 2023 г. № 1466

Границы территории объекта культурного наследия федерального значения
«Стоянка Пески Х», IV тыс. до н.э. (Республика Карелия, Петрозаводский
городской округ, местечко Пески) (объект археологического наследия)



Условные обозначения:

- - границы территории объекта культурного наследия федерального значения «Стоянка Пески Х», IV тыс. до н.э.;
- 1 - характерная (поворотная) точка.

П р и л о ж е н и е
к границам территории объекта культурного
наследия федерального значения
«Стоянка Пески X», IV тыс. до н.э.
(Республика Карелия, Петрозаводский
городской округ, местечко Пески)
(объект археологического наследия),
утвержденным приказом
Министерства культуры Российской Федерации
от «25» мая 2023 г. № 1466

Координаты характерных (поворотных) точек границ территории
объекта культурного наследия федерального значения «Стоянка Пески X»,
IV тыс. до н.э. (Республика Карелия, Петрозаводский городской округ,
местечко Пески) (объект археологического наследия)

Номер характерной (поворотной) точки	Координаты характерных (поворотных) точек в местной системе координат (МСК-10)	
	X	Y
1	349900,841	1520045,806
2	349923,076	1520057,473
3	349902,755	1520086,047
4	349887,855	1520079,287
1	349900,841	1520045,806

Метод определения координат – спутниковых геодезических определений
