

КОПИЯ ВЕРНА

Отдел государственного реестра
и исторических поселений
Департамента государственной
охраны культурного наследия
Минкультуры России



КОПИЯ

Для служебного пользования

Экз. № 1

**МИНИСТЕРСТВО КУЛЬТУРЫ
РОССИЙСКОЙ ФЕДЕРАЦИИ**

ПРИКАЗ

МИНИСТЕРСТВО КУЛЬТУРЫ РОССИЙСКОЙ ФЕДЕРАЦИИ

ЗАРЕГИСТРИРОВАНО

Москва

Регистрационный № 66237

от 08 сентября 2021 г.

№ 1456

от 2 сентября 2021 г.

О включении выявленного объекта культурного наследия «Петроглифы мыса Пери Нос II», IV тыс. до н. э. (Республика Карелия, Пудожский район, восточный берег Онежского озера, на мысе Пери Нос, в 1,25 км северо-восточнее от маяка на оконечности мыса Бесов Нос) (объект археологического наследия) в единый государственный реестр объектов культурного наследия (памятников истории и культуры) народов Российской Федерации в качестве объекта культурного наследия федерального значения и утверждении границ его территории

В соответствии с пунктом 5 статьи 3.1 и статьей 18 Федерального закона от 25 июня 2002 г. № 73-ФЗ «Об объектах культурного наследия (памятниках истории и культуры) народов Российской Федерации» (Собрание законодательства Российской Федерации, 2002, № 26, ст. 2519; 2018, № 32, ст. 5135), подпунктами 5.3.7 и 5.4.3 пункта 5 Положения о Министерстве культуры Российской Федерации, утвержденного постановлением Правительства Российской Федерации от 20 июля 2011 г. № 590 (Собрание законодательства Российской Федерации, 2011, № 31, ст. 4758; 2021, № 16, ст. 2796), **п р и к а з ы в а ю:**

1. Включить выявленный объект культурного наследия «Петроглифы мыса Пери Нос II», IV тыс. до н. э. (Республика Карелия, Пудожский район, восточный берег Онежского озера, на мысе Пери Нос, в 1,25 км северо-восточнее от маяка на оконечности мыса Бесов Нос) (объект археологического наследия) в качестве объекта культурного наследия федерального значения, вид объекта – памятник, в единый государственный

реестр объектов культурного наследия (памятников истории и культуры) народов Российской Федерации.

2. Утвердить границы территории объекта культурного наследия федерального значения «Петроглифы мыса Пери Нос II», IV тыс. до н. э. (Республика Карелия, Пудожский район, восточный берег Онежского озера, на мысе Пери Нос, в 1,25 км северо-восточнее от маяка на оконечности мыса Бесов Нос) (объект археологического наследия) согласно приложению к настоящему приказу.

3. Контроль за исполнением настоящего приказа возложить на первого заместителя Министра культуры Российской Федерации С.Г.Обрывалина.

Министр



О.Б.Любимова

Для служебного пользования

Экз. № 1

П р и л о ж е н и е
к приказу Министерства культуры
Российской Федерации
от « 2 » сентября 2021 г. № 1456

Границы территории объекта культурного наследия федерального значения
«Петроглифы мыса Пери Нос II», IV тыс. до н. э. (Республика Карелия,
Пудожский район, восточный берег Онежского озера, на мысе Пери Нос,
в 1,25 км северо-восточнее от маяка на оконечности мыса Бесов Нос)
(объект археологического наследия)



Условные обозначения:

- граница территории объекта культурного наследия федерального значения «Петроглифы мыса Пери Нос II», IV тыс. до н. э. (объект археологического наследия);
- 1 - характерная (поворотная) точка;
- ⊕ - петроглиф.

П р и л о ж е н и е
к границам территории объекта культурного
наследия федерального значения
«Петроглифы мыса Пери Нос II», IV тыс.
до н. э. (Республика Карелия, Пудожский
район, восточный берег Онежского озера,
на мысе Пери Нос, в 1,25 км северо-восточнее
от маяка на оконечности мыса Бесов Нос)
(объект археологического наследия),
утвержденным приказом Министерства
культуры Российской Федерации
от « 6 » сентября 2021 г. № 1456

Координаты характерных (поворотных) точек границ территории
объекта культурного наследия федерального значения «Петроглифы мыса Пери
Нос II», IV тыс. до н. э. (Республика Карелия, Пудожский район, восточный
берег Онежского озера, на мысе Пери Нос, в 1,25 км северо-восточнее от маяка
на оконечности мыса Бесов Нос) (объект археологического наследия)

Номер характерной (поворотной) точки	Координаты характерных (поворотных) точек в местной системе координат (МСК-10)	
	X	Y
1	332181,143	2294487,572
2	332195,428	2294506,553
3	332187,488	2294523,085
4	332180,034	2294523,738
5	332176,564	2294515,685
6	332173,355	2294505,501
7	332162,968	2294489,589
8	332157,222	2294476,373
9	332168,498	2294475,707
10	332172,130	2294478,467
11	332175,519	2294489,166
1	332181,143	2294487,572

Метод определения координат – спутниковый.
Значение погрешности определения координат в системе координат,
установленной для ведения государственного кадастра недвижимости, – 0,10 м.

КОПИЯ

Для служебного пользования

Экз. № 1



КОПИЯ ВЕРНА

Отдел государственного реестра
и исторических поселений
Департамента государственной
охраны культурного наследия
Минкультуры России

**МИНИСТЕРСТВО КУЛЬТУРЫ
РОССИЙСКОЙ ФЕДЕРАЦИИ**

ПРИКАЗ

МИНИСТЕРСТВО КУЛЬТУРЫ РОССИЙСКОЙ ФЕДЕРАЦИИ

ЗАРЕГИСТРИРОВАНО

Москва

Регистрационный № 6 0236

от "08" августа 2021 г.

№ 1457

от 2 сентября 2021 г.

О включении выявленного объекта культурного наследия «Петроглифы мыса Пери Нос III», IV тыс. до н. э. (Республика Карелия, Пудожский район, восточный берег Онежского озера, на мысе Пери Нос, в 1,2 км северо-восточнее от маяка на оконечности мыса Бесов Нос) (объект археологического наследия) в единый государственный реестр объектов культурного наследия (памятников истории и культуры) народов Российской Федерации в качестве объекта культурного наследия федерального значения и утверждении границ его территории

В соответствии с пунктом 5 статьи 3.1 и статьей 18 Федерального закона от 25 июня 2002 г. № 73-ФЗ «Об объектах культурного наследия (памятниках истории и культуры) народов Российской Федерации» (Собрание законодательства Российской Федерации, 2002, № 26, ст. 2519; 2018, № 32, ст. 5135), подпунктами 5.3.7 и 5.4.3 пункта 5 Положения о Министерстве культуры Российской Федерации, утвержденного постановлением Правительства Российской Федерации от 20 июля 2011 г. № 590 (Собрание законодательства Российской Федерации, 2011, № 31, ст. 4758; 2021, № 16, ст. 2796), п р и к а з ы в а ю:

1. Включить выявленный объект культурного наследия «Петроглифы мыса Пери Нос III», IV тыс. до н. э. (Республика Карелия, Пудожский район, восточный берег Онежского озера, на мысе Пери Нос, в 1,2 км северо-восточнее от маяка на оконечности мыса Бесов Нос) (объект археологического наследия) в качестве объекта культурного наследия федерального значения, вид объекта —

памятник, в единый государственный реестр объектов культурного наследия (памятников истории и культуры) народов Российской Федерации.

2. Утвердить границы территории объекта культурного наследия федерального значения «Петроглифы мыса Пери Нос III», IV тыс. до н. э. (Республика Карелия, Пудожский район, восточный берег Онежского озера, на мысе Пери Нос, в 1,2 км северо-восточнее от маяка на оконечности мыса Бесов Нос) (объект археологического наследия) согласно приложению к настоящему приказу.

3. Контроль за исполнением настоящего приказа возложить на первого заместителя Министра культуры Российской Федерации С.Г.Обрывалина.


Министр



О.Б.Любимова

Приложение
к приказу Министерства культуры
Российской Федерации
от «2» сентября 2021 г. № 1457

Границы территории объекта культурного наследия федерального значения
«Петроглифы мыса Пери Нос III», IV тыс. до н. э. (Республика Карелия,
Пудожский район, восточный берег Онежского озера, на мысе Пери Нос,
в 1,2 км северо-восточнее от маяка на оконечности мыса Бесов Нос)
(объект археологического наследия)



Условные обозначения:

- граница территории объекта культурного наследия федерального значения «Петроглифы мыса Пери Нос III», IV тыс. до н. э. (объект археологического наследия);
- 1 - характерная (поворотная) точка;
- ⊖ - петроглиф.

П р и л о ж е н и е
к границам территории объекта культурного
наследия федерального значения
«Петроглифы мыса Пери Нос III», IV тыс.
до н. э. (Республика Карелия, Пудожский
район, восточный берег Онежского озера,
на мысе Пери Нос, в 1,2 км северо-восточнее
от маяка на оконечности мыса Бесов Нос)
(объект археологического наследия),
утвержденным приказом Министерства
культуры Российской Федерации
от « 6 » ~~сентября~~ 2021 г. № 1457

Координаты характерных (поворотных) точек границ территории
объекта культурного наследия федерального значения «Петроглифы мыса Пери
Нос III», IV тыс. до н. э. (Республика Карелия, Пудожский район, восточный
берег Онежского озера, на мысе Пери Нос, в 1,2 км северо-восточнее от маяка
на оконечности мыса Бесов Нос) (объект археологического наследия)

Номер характерной (поворотной) точки	Координаты характерных (поворотных) точек в местной системе координат (МСК-10)	
	X	Y
1	332184,894	2294425,883
2	332193,826	2294437,635
3	332193,392	2294451,748
4	332172,887	2294453,769
5	332179,827	2294469,874
6	332174,068	2294475,877
7	332172,130	2294478,467
8	332168,498	2294475,707
9	332160,624	2294457,121
10	332151,515	2294453,995
11	332140,843	2294454,426
12	332129,187	2294474,767
13	332123,313	2294494,628
14	332119,844	2294486,575
15	332128,516	2294446,226
16	332175,800	2294419,424
1	332184,894	2294425,883

Метод определения координат – спутниковый.
Значение погрешности определения координат в системе координат,
установленной для ведения государственного кадастра недвижимости, – 0,10 м.



КОПИЯ 4

Для служебного пользования
Экз. № 1

**МИНИСТЕРСТВО КУЛЬТУРЫ
РОССИЙСКОЙ ФЕДЕРАЦИИ**

ПРИКАЗ
МИНИСТЕРСТВО ЮСТИЦИИ РОССИЙСКОЙ ФЕДЕРАЦИИ
ЗАРЕГИСТРИРОВАНО
Москва
Регистрационный № 60235
от "08" августа 2021.

№ 1458

от 2 сентября 2021 г.

О включении выявленного объекта культурного наследия «Петроглифы мыса Пери Нос VI», IV тыс. до н. э. (Республика Карелия, Пудожский район, восточный берег Онежского озера, на мысе Пери Нос, в 1,8 км севернее от устья р. Черной, в 1,1 км северо-восточнее от маяка на оконечности мыса Бесов Нос) (объект археологического наследия) в единый государственный реестр объектов культурного наследия (памятников истории и культуры) народов Российской Федерации в качестве объекта культурного наследия федерального значения и утверждении границ его территории

В соответствии с пунктом 5 статьи 3.1 и статьей 18 Федерального закона от 25 июня 2002 г. № 73-ФЗ «Об объектах культурного наследия (памятниках истории и культуры) народов Российской Федерации» (Собрание законодательства Российской Федерации, 2002, № 26, ст. 2519; 2018, № 32, ст. 5135), подпунктами 5.3.7 и 5.4.3 пункта 5 Положения о Министерстве культуры Российской Федерации, утвержденного постановлением Правительства Российской Федерации от 20 июля 2011 г. № 590 (Собрание законодательства Российской Федерации, 2011, № 31, ст. 4758; 2021, № 16, ст. 2796), п р и к а з ы в а ю:

1. Включить выявленный объект культурного наследия «Петроглифы мыса Пери Нос VI», IV тыс. до н. э. (Республика Карелия, Пудожский район, восточный берег Онежского озера, на мысе Пери Нос, в 1,8 км севернее от устья р. Черной, в 1,1 км северо-восточнее от маяка на оконечности мыса Бесов Нос) (объект археологического наследия) в качестве объекта культурного наследия федерального значения, вид объекта – памятник, в единый государственный

Управление по охране объектов культурного наследия Республики Карелия
№ 18/1-19 ДСВ
от 01.02.2022 20 5

реестр объектов культурного наследия (памятников истории и культуры) народов Российской Федерации.

2. Утвердить границы территории объекта культурного наследия федерального значения «Петроглифы мыса Пери Нос VI», IV тыс. до н. э. (Республика Карелия, Пудожский район, восточный берег Онежского озера, на мысе Пери Нос, в 1,8 км севернее от устья р. Черной, в 1,1 км северо-восточнее от маяка на оконечности мыса Бесов Нос) (объект археологического наследия) согласно приложению к настоящему приказу.

3. Контроль за исполнением настоящего приказа возложить на первого заместителя Министра культуры Российской Федерации С.Г.Обрывалина.


Министр



О.Б.Любимова

П р и л о ж е н и е
к приказу Министерства культуры
Российской Федерации
от «2» сентября 2021 г. № 1458

Границы территории объекта культурного наследия федерального значения «Петроглифы мыса Пери Нос VI», IV тыс. до н. э. (Республика Карелия, Пудожский район, восточный берег Онежского озера, на мысе Пери Нос, в 1,8 км севернее от устья р. Черной, в 1,1 км северо-восточнее от маяка на оконечности мыса Бесов Нос) (объект археологического наследия)



Условные обозначения:

- граница территории объекта культурного наследия федерального значения «Петроглифы мыса Пери Нос VI», IV тыс. до н. э. (объект археологического наследия);
- 1 - характерная (поворотная) точка.

П р и л о ж е н и е
к границам территории объекта культурного
наследия федерального значения
«Петроглифы мыса Пери Нос VI», IV тыс.
до н. э. (Республика Карелия, Пудожский
район, восточный берег Онежского озера,
на мысе Пери Нос, в 1,8 км севернее от устья
р. Черной, в 1,1 км северо-восточнее от маяка
на оконечности мыса Бесов Нос)
(объект археологического наследия),
утвержденным приказом Министерства
культуры Российской Федерации
от « 2 » сентября 2021 г. № 1458

Координаты характерных (поворотных) точек границ территории
объекта культурного наследия федерального значения «Петроглифы мыса
Пери Нос VI», IV тыс. до н. э. (Республика Карелия, Пудожский район,
восточный берег Онежского озера, на мысе Пери Нос, в 1,8 км севернее
от устья р. Черной, в 1,1 км северо-восточнее от маяка на оконечности мыса
Бесов Нос) (объект археологического наследия)

Номер характерной (поворотной) точки	Координаты характерных (поворотных) точек в местной системе координат (МСК-10)	
	X	Y
1	331974,343	2294491,494
2	331976,686	2294475,671
3	331991,621	2294473,480
4	332011,260	2294499,689
5	332007,413	2294503,986
6	332000,201	2294496,702
7	331987,124	2294498,949
1	331974,343	2294491,494

Метод определения координат – спутниковый.

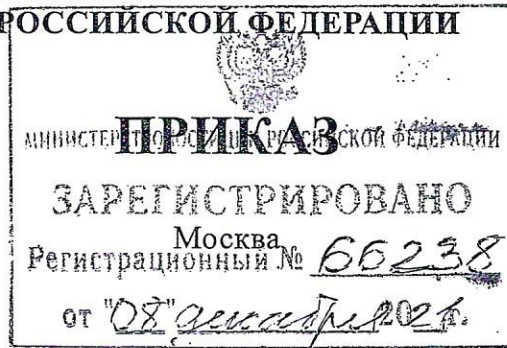
Значение погрешности определения координат в системе координат,
установленной для ведения государственного кадастра недвижимости, – 0,10 м.



Для служебного пользования

Экз. № 1

МИНИСТЕРСТВО КУЛЬТУРЫ
РОССИЙСКОЙ ФЕДЕРАЦИИ




от 2 сентября 2021 г.

№ 1459

О включении выявленного объекта культурного наследия «Петроглифы мыса Пери Нос IV», IV тыс. до н. э. (Республика Карелия, Пудожский район, восточный берег Онежского озера, на мысе Пери Нос, в 1,9 км севернее от устья р. Черной, в 1,2 км северо-восточнее от маяка на оконечности мыса Бесов Нос) (объект археологического наследия) в единый государственный реестр объектов культурного наследия (памятников истории и культуры) народов Российской Федерации в качестве объекта культурного наследия федерального значения и утверждении границ его территории

В соответствии с пунктом 5 статьи 3.1 и статьей 18 Федерального закона от 25 июня 2002 г. № 73-ФЗ «Об объектах культурного наследия (памятниках истории и культуры) народов Российской Федерации» (Собрание законодательства Российской Федерации, 2002, № 26, ст. 2519; 2018, № 32, ст. 5135), подпунктами 5.3.7 и 5.4.3 пункта 5 Положения о Министерстве культуры Российской Федерации, утвержденного постановлением Правительства Российской Федерации от 20 июля 2011 г. № 590 (Собрание законодательства Российской Федерации, 2011, № 31, ст. 4758; 2021, № 16, ст. 2796), п р и к а з ы в а ю:

1. Включить выявленный объект культурного наследия «Петроглифы мыса Пери Нос IV», IV тыс. до н. э. (Республика Карелия, Пудожский район, восточный берег Онежского озера, на мысе Пери Нос, в 1,9 км севернее от устья р. Черной, в 1,2 км северо-восточнее от маяка на оконечности мыса Бесов Нос) (объект археологического наследия) в качестве объекта культурного наследия федерального значения, вид объекта – памятник, в единый государственный



реестр объектов культурного наследия (памятников истории и культуры) народов Российской Федерации.

2. Утвердить границы территории объекта культурного наследия федерального значения «Петроглифы мыса Пери Нос IV», IV тыс. до н.э. (Республика Карелия, Пудожский район, восточный берег Онежского озера, на мысе Пери Нос, в 1,9 км севернее от устья р. Черной, в 1,2 км северо-восточнее от маяка на оконечности мыса Бесов Нос) (объект археологического наследия) согласно приложению к настоящему приказу.

3. Контроль за исполнением настоящего приказа возложить на первого заместителя Министра культуры Российской Федерации С.Г.Обрывалина.

Министр




О.Б.Любимова

Для служебного пользования

Экз. № 1

Приложение
к приказу Министерства культуры
Российской Федерации
от «2» сентября 2021 г. № 1459

Границы территории объекта культурного наследия федерального значения «Петроглифы мыса Пери Нос IV», IV тыс. до н. э. (Республика Карелия, Пудожский район, восточный берег Онежского озера, на мысе Пери Нос, в 1,9 км севернее от устья р. Черной, в 1,2 км северо-восточнее от маяка на оконечности мыса Бесов Нос) (объект археологического наследия)



Условные обозначения:

- граница территории объекта культурного наследия федерального значения «Петроглифы мыса Пери Нос IV», IV тыс. до н. э. (объект археологического наследия);
- 1 - характерная (поворотная) точка.

П р и л о ж е н и е
к границам территории объекта культурного
наследия федерального значения
«Петроглифы мыса Пери Нос IV», IV тыс.
до н. э. (Республика Карелия, Пудожский
район, восточный берег Онежского озера,
на мысе Пери Нос, в 1,9 км севернее от устья
р. Черной, в 1,2 км северо-восточнее от маяка
на оконечности мыса Бесов Нос)
(объект археологического наследия),
утвержденным приказом Министерства
культуры Российской Федерации
от «6» сентября 2021 г. № 1459

Координаты характерных (поворотных) точек границ территории
объекта культурного наследия федерального значения «Петроглифы мыса
Пери Нос IV», IV тыс. до н. э. (Республика Карелия, Пудожский район,
восточный берег Онежского озера, на мысе Пери Нос, в 1,9 км севернее
от устья р. Черной, в 1,2 км северо-восточнее от маяка на оконечности мыса
Бесов Нос) (объект археологического наследия)

Номер характерной (поворотной) точки	Координаты характерных (поворотных) точек в местной системе координат (МСК-10)	
	X	Y
1	332086,261	2294490,843
2	332082,628	2294488,082
3	332081,015	2294480,087
4	332084,837	2294476,671
5	332093,877	2294484,896
6	332095,572	2294490,245
1	332086,261	2294490,843

Метод определения координат – спутниковый.

Значение погрешности определения координат в системе координат,
установленной для ведения государственного кадастра недвижимости, – 0,10 м.
