

## ПАМЯТНИКИ ИСТОРИИ И КУЛЬТУРЫ СССР

(НЕДВИЖИМЫЕ)

РСФСР

СОЮЗНАЯ РЕСПУБЛИКА

Главное управление по охране, реставрации и использованию памятни-

ков истории и культуры. наименование республиканского органа охраны памятников

## ПАСПОРТ

Монастырь Спас-Каменный.

I. НАИМЕНОВАНИЕ ПАМЯТНИКА

II. ТИПОЛОГИЧЕСКАЯ  
ПРИНАДЛЕЖНОСТЬ

памятник археологии	памятник истории	памятник архитектуры	памятник монум. ис к-ва
		1-5	

III. ДАТИРОВКА ПАМЯТНИКА

(или дата исторического события, с которым связано возникновение памятника — для памятников истории)

К. XV — нач. XIX вв.

Вологодская обл., Усть-Кубенский

IV. АДРЕС (местонахождение) ПАМЯТНИКА

р-н, Кубенское озеро, с-в Каменный. Пути подъезда: См. вкладыш №

национальный округ, населенный пункт, пути подъездаV. ХАРАКТЕР  
СОВРЕМЕННОГО  
ИСПОЛЬЗОВАНИЯ

по перво- нач. назна- чению	культурно- просветит.	туристско- экскурсион.	лечебно- оздорови- тельн.	жилые помещения	хозяйст- венное	не исполь- зуется
	музей библ. клуб		больн. санат. детд.		учреждение торговл. промышл. склад	+

ПРИЛОЖЕНИЯ:

Фото общего вида—	4
Фото фрагментов—	1
Генплан—	1
Обмеры: план—	
фасад—	
разрез—	
Схематический план	
охранной зоны—	
вкладыш —	5

а)	для памятников археологии	— история возникновения, кем и когда производились разведки и раскопки, место хранения коллекций.
	для памятников истории	— история возникновения: краткая характеристика событий и лиц, в связи с которыми объект приобрел значение памятника.
	для памятников архитектуры и монументального искусства	— автор, строитель, заказчик, история создания.

### Основателем Спас-Каменного монастыря

принято считать белозерского князя Глеба Васильковича, правнука Великого Князя Всеволода Большое Гнездо. В 1260 году, во время своего путешествия из Белозерска в Великий Устюг, он с дружиной попал в бурю на Кубенском озере и был спасен благодаря, находившемуся поблизости, Каменному острову. В честь спасения князя и его дружины, на средства Глеба Васильковича, была поставлена деревянная церковь во имя Преображения Господня. Летописец Спас-Каменного монастыря сообщает, что остров не был пустынным. На нем находилось 23 инок "занимавших проповедью христовой веры среди бережных жителей-язычников". Поэтому точная дата основания Спас-Каменного монастыря остаётся пока невыясненной. С самого основания обитель находилась под особым покровительством белозерских князей. Со времени правления Великого Князя Дмитрия Донского монастырь становится известным и великим князьям Московским. В свое время в обители побывали Василий Темный, Василий III, Петр I. Несмотря на частые пожары, монастырь быстро восстанавливался благодаря богатым вкладам влиятельных людей.

В 1472 году монастырь, будучи весь деревянным, сгорел. В 1481 году на вклад младшего сына Великого Князя Василия Васильевича Темного Андрея Меньшого был построен каменный Спасо-Преображенский собор. Строителями его были,

б) переустройства и утраты, изменившие первоначальный облик памятника. См. вкладыш №1.

Памятники Спас-Каменного монастыря подверглись перестройкам и разрушениям в течении веков. Были разрушены деревянные сооружения "на режах" по берегу острова, которые во второй половине XVIII века были заменены бутовыми укреплениями. Во время половодий льдами были нарушены эти береговые укрепления.

Спасо-Преображенский собор до 1657 года оставался вероятно в первоначальном виде. После пожара 1657 года, в течении второй половины XVII века он был значительно перестроен: были переделаны карнизы и закомары четверика собора,

в) реставрационные работы (общая характеристика, время, автор, место хранения документации).

См. вкладыш №2.

Реставрационных работ не проводилось.

а)	для памятников археологии	—характер культурного слоя, важнейшие находки.
	для памятников истории	—характеристика памятника, наличие, текст и время установления мемориальной доски.
	для памятников архитектуры	—основные особенности планировочной, композиционно-пространственной структуры и конструкций; характер декора фасадов и интерьеров; наличие живописи, скульптуры, прикладного искусства; строительный материал, основные габариты.
	для памятников монум. иск.	—основные особенности композиционного и колористического решения; тексты, материал, техника, размер.

**Спас-Каменный монастырь** находится на Каменном острове Кубенского озера, в километре от устья реки Кубены. Расстояние до ближайшего населённого пункта, поселка Устья -Кубенского, 8 км. С восточной стороны на остров ведет насыпная дорога в поселок Устье, которая появляется осенью, в период наименьшего уровня воды в Кубенском озере.

Остров имеет форму неправильного эллипса с длинами осей примерно 120 и 60 метров. Главная ось острова расположена в направлении запад - восток, вдоль которой и расположены главные сооружения монастыря. Монастырь имеет чётки два "фасада". Древний путь по Кубенскому озеру проходил вдоль его юго-западного берега, что обусловило композицию древней обители. Вид с юга на Каменный остров является главным и с этой стороны видны все сооружения монастыря. Северный фасад - это "дворовый" фасад обители. Некогда свободный от зелени остров сейчас зарос ивой и тополями. По периметру острова сохранились огромные валуны, служившие защитой его от льдов.

В центре острова, на самой высокой его точке, расположен Спасо-Преображенский собор. См. вкладыш № 3

Спас-Каменный монастырь, основанный на окраине Руси, один из древнейших на Русском севере. Его архитектура и, особенно, Спасо-Преображенский собор оказали огромное влияние на архитектуру севера, а Белозерского края в особенности.

б) общая оценка историко-культурной и художественной значимости памятника.

IX. ТЕХНИЧЕСКОЕ СОСТОЯНИЕ

характеристика общего состояния: культурного слоя  
для памятников археологии важнейших находок

для памятников архитектуры и истории конструкций  
стен  
покрытий  
потолков  
пола  
декора фасадов  
интерьеров

в интерьере: живописи  
скульптуры  
прикл. иск-ва

для памятников монументального искусства цоколя  
постаментов  
скульптуры  
грунта  
красочного слоя

хорошее	среднее	плохое	аварийное
			+
			+
			+
		+	+
			+

X. СИСТЕМА ОХРАНЫ

союзная	республ.	местная	не состоит
	+		

а) категория охраны

б) дата и № документа о принятии под охрану

**Постановление СМ РСФСР от  
30.08.60г. № 1327.**

в) границы охранной зоны и зоны регулирования застройки (краткое описание со ссылкой на утверждающий документ) **Не имеет.**



\*D000034296\*

г) балансовая принадлежность и конкретное использование

**НЕ используется**

д) дата и № охранного документа

Дата составления паспорта

**10 ИЮНЯ**

**1984г.**

Составитель

**Арх. А.А.Асафов**

ф., и.; о., должность или профессия

*А.А.Асафов*  
подпись

Испектор по охране памятников

М. П.

подпись



## Вкладыш №1.

К паспорту: Монастырь Спас-Каменный. К ХУ -нач. XX вв.  
Вологодская обл., Усть-Кубенский р-н, Кубенское  
озеро, о-в Каменный.

## К пункту 1У.

1. Автобус Вологда - Новленское.  
лодка Новленское - о-в Каменный. 14 км.
2. Автобус Вологда - Устье-Кубенское.  
лодка Устье-Кубенское - о-в Каменный. 8 км.

## К пункту У1 (а).

ростовские мастера. Собор был построен на месте деревян-  
ного сгоревшего храма.

В 1528 году монастырь посетил Великий князь  
Василий III и передал обители 60 рублей на сооружение тёп-  
лой Успенской церкви и трапезной палаты. Трапезный комп-  
лекс сооружался в период с 1543 года по 1549 год ростов-  
скими мастерами Пахомием Горлиновым и Григорием Борисовым.

В 1553 году была выстроена третья каменная цер-  
ковь во имя Усекновения главы Иоанна Предтечи. В течении  
последующих ста лет крупных строительных работ непроизво-  
дилось. По описи 1670 года монастырь имел: Спасо-Преобра-  
женский собор, трапезный комплекс, церковь Иоанна Предтечи,  
казенную палату, келарскую, поварню, два погреба и палатку в  
около церкви Иоанна Предтечи. Все эти сооружения были ка-  
менными. Жилые здания были деревянными и состояли из от-  
дельных келий. Кроме келий по берегу Каменного острова сто-  
яли деревянные строения на "режах", которые одновременно  
выполняли роль защиты острова от льда в период половодья.

После пожара 1774 года монастырь был упразднен  
(1775г.). С того времени по 1801 год монастырь оставался  
в совершеннейшем запустении.

С 1801 года по указу Павла I начинается восста-  
новление монастыря под именем Белавинской Спасо-Преобра-  
женской пустыни. Все каменные строения возобновляются, кроме  
церкви Иоанна Предтечи, а деревянные сооружения строятся  
вновь.

С 1892 года обитель была снова переименована в  
Спас-Каменный.

В 1912 году было построено кирпичное здание мо-  
См. вкладыш №2.

## Вкладыш №2.

К паспорту: Монастырь Спас-Каменный. К.ХУ -нач.ХХвв. Вологодская обл., Усть-Кубенский р-н, Кубенское озеро, о-в Каменный.

## К пункту У1 (а).Продолжение.

настырской гостиницы.С 1912 года до нынешнего времени на Каменном острове никаких строительных работ не производилось.

## К пункту У1 (б).

с северной, южной и западной сторон были пристроены паперти, сооружены четыре малых барабана.Тогда же был сломан первоначальный малый барабан, венчавший располагавшийся на месте дьяконника придел Петра Метрополита.Вместо по-закомарной кровли была сделана четырехскатная. В 1850 году пожаром были повреждены главы Спасо-Преображенского собора.В таком виде памятник существовал до 1930-х годов, когда был он взорван.

Пожар 1657 года повредил завершение и Успенской церкви.После этого был разобран верх церкви до перекрытия второго яруса.Потом увеличили высоту яруса звона и воздвигнули новый барабан и главу.До настоящего времени церковь осталась в таком виде, не считая того, что в 1930-х годах было разрушено перекрытие над подклетом.В последующие годы сгорели деревянные наружные элементы сооружения: полы, окна, двери.

Трапезная палата, сооруженная в одно время что и Успенская церковь, также много раз перестраивалась.Уже в первой четверти XIX века из четырех прясел по южному фасаду трапезная палата имела только два, остальные были разрушены во время строительства Настоятельского корпуса в 1812 - 1815 годах.В 30-х годах XX века трапезная палата была разобрана до уровня первого этажа вместе с центральным столбом, державшим четыре крестовых свода палаты.

На месте Настоятельского корпуса до 1812 года стояли одноэтажные кирпичные корпуса.В 1812 - 1815 годах монахами, прибывшими из Москвы от нашествия Наполеона 1, были частично разрушены эти корпуса.На их месте были выстроены трехэтажные См. вкладыш №3.

Вкладыш № 3.  
к паспорту: Монастырь Спас-Каменный.  
Вологодская обл., Усть-Кубенский р-н,  
Кубенское озеро, о-в Каменный.

К пункту У1(б).Продолжение.

Настоятельские кельи, в верхней части которых находились покои настоятеля монастыря. В 1930-х годах были разобраны два верхних этажа Настоятельского корпуса. На два этажа сохранилась южная стена корпуса. Были также частично разрушены своды погребов, расположенных в северной части Настоятельского корпуса.

Церковь Иоанна Предтечи, построенная в 1558 году, после многочисленных пожаров была разрушена в 1774 году.

Не сохранились и все деревянные вспомога-тельные постройки: первоначальный Настоятельский корпус, кельи, баня, кузница и т.д.

Монастырская гостиница в 1930-х годах лишилась крылец, а в 60-е годы XX века были уничтожены кровля, полы, окна, двери.

К пункту УП(а).

С западной стороны находятся Трапезный комплекс и Настоятельский корпус с погребями. С восточной стороны от собора расположена монастырская гостиница. От Спасо-Преображенского собора, взорванного в 1930-х годах, остались руины. До нынешнего времени сохранились огромные, до 15 тонн, фрагменты собора и паперти, примыкающей к нему. В фрагментах хорошо сохранился северный портал и центральный барабан XV века. После разбора завалов уточни<sup>тся</sup> план подклета собора. На большую высоту сохранился северо-западный столп собора.

От трапезной палаты остался холм, поросший бурьяном, но после обследования памятника в натуре удалось выяснить, что подклет трапезной сохранился достаточно хорошо. Чётко просматриваются следы примыкания Трапезной палаты к Успенской церкви. С северной стороны Успенской церкви видны следы примыкания Келарской палаты.

Вкладыш №4.

К паспорту: Монастырь Спас-Каменный. К.ХУ - начало ХХвв.

Вологодская обл., Усть-Кубенский р-н, Кубенское озеро, о-в Каменный.

К пункту УП(а). Продолжение.

Настоятельский корпус с погребями сохранился гораздо лучше чем трапезная палата. С северной стороны существует один из погребов ХУП века, у которого частично разрушен коробовый свод перекрытия. На два этажа сохранилась южная стена корпуса. С западной стороны сохранился большой фрагмент стены первого этажа. Подклет практически остался погребенным под руинами верхних этажей.

Хорошо сохранилась Успенская трапезная церковь. Это бестолпный трёхъярусный храм, восьмигранный в плане. Уцелела большая часть декора фасадов, а также завершение храма.

Монастырская гостиница представляет собой одноэтажное кирпичное здание, разделённое двумя кирпичными перегородками на три помещения. Сохранилась вся кирпичная основа здания.

К пункту УШ.

древности России и частично о городе Вологде и его уезде". Изд. 2. М. 1782. Стр. 36.

2. А. Ратшин "Полное собрание исторических сведений о всех бывших в древности и ныне существующих в России". М. 1852г. Стр. 66-67.
3. Акты Спасокаменного монастыря 1545 - 1698гг.  
"Летопись археологической комиссии". 1865г.  
Вып. III, стр. 23-46.
4. Леонид "Описание славянских рукописей библиотеки Свято-Троицкой Сергиевой лавры". Ч. II. М. 1878г.  
№ 658, стр. 236.
5. П. П. Вяземский "Монастыри на Ладожском и Кубенском озере". С-Пб 1881, стр. 9-10.
6. Н. И. Суворов "Описание Спасо-Каменного, что на Кубенском озере, монастыря". Изд. 2, Вологда 1893г. Стр. 3-45.
7. Н. М. Карамзин "История государства Российского". С-Пб 1892г. Т. У1, приложение стр. 90.  
То же Т. УП. Приложение стр. 19, стр. 42.  
См. вкладыш №5.



Вкладыш №5.

К паспорту: Монастырь Спас-Каменный. К ХУ-нач. ХХ вв.  
Вологодская обл., Усть-Кубенский р-н, Кубенское  
озеро, о-в Каменный.

К пункту УШ. Продолжение.

Н.М. Карамзин "История государства Российского". С-Пб.  
1892 г. Т. 1Х. Приложение стр. 131, 2С5.

То же Т. 1У. Приложение стр. 160 (примечания).

8. Архив Ленинградского отделения института Археоло-  
гии АН СССР. Ф. 2, 1928 г., д. 34, л. 52-53.

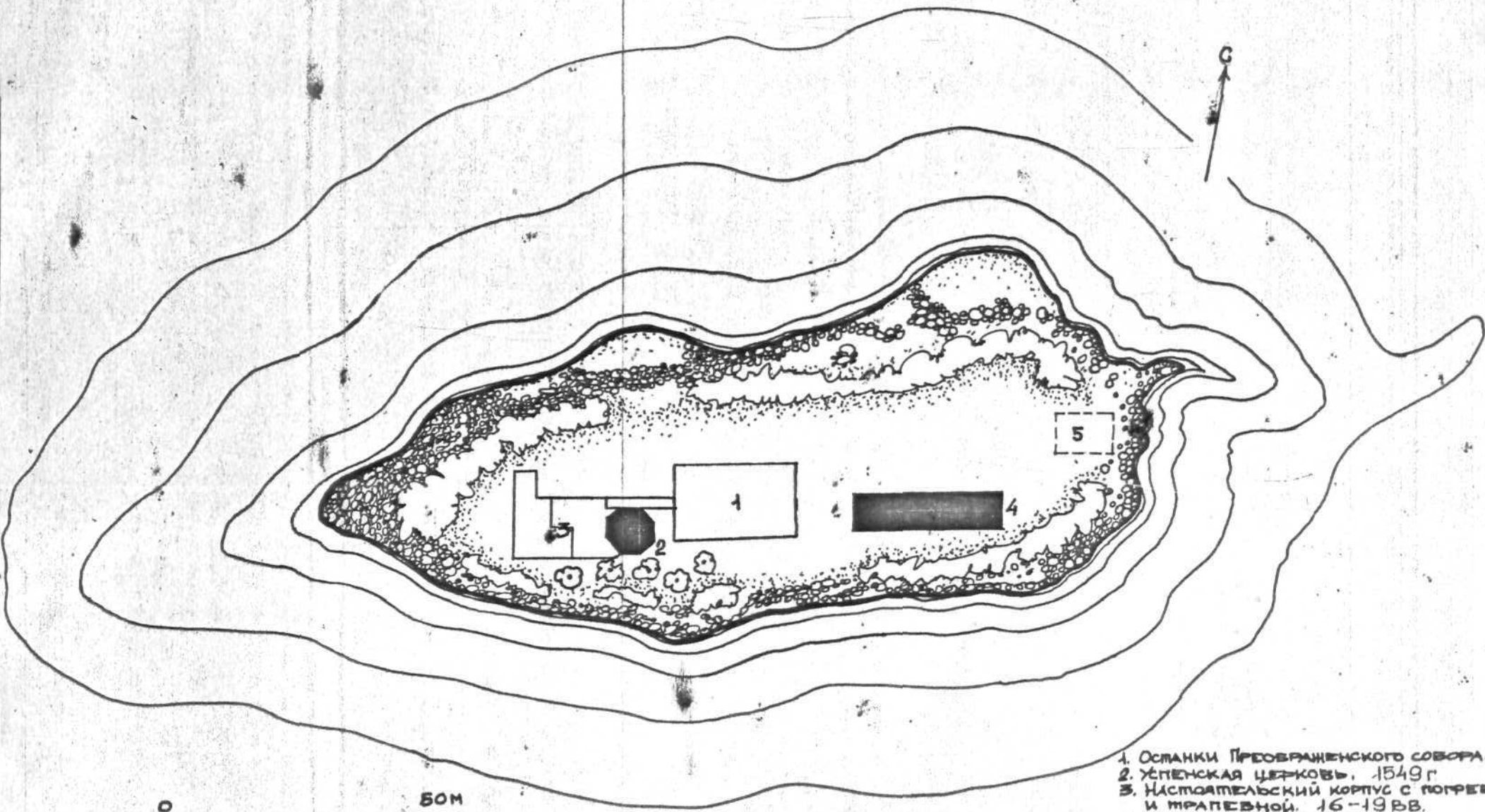
9. В.А. Богусевин "Новый архитектурный тип в русском  
зодчестве ХУ1 и ХУП столетий". Сборник  
Бюро по делам аспирантов ГАИМК, вып 1.  
Л. 1929. Стр. 91 -96.

10. Ведров "Спасо-Каменный монастырь, что на Кубенском  
озере. Материалы обследования". Архив Управле-  
ния культуры Вологодского облисполкома.  
1948 г. Стр. 1-9.

11. С.С. Подъяпольский "Архитектурные памятники Спасо-  
Каменного монастыря (ХУ - ХУ1 века  
в сборнике "Древнерусское искус-  
ство": художественная культура Мос-  
квы и прилежащих к ней княжеств  
Х1У - ХУ1 вв. М 1970. Стр. 437-457.

12. ВГОА ф. 883, ед. хр. 44, л. 49.

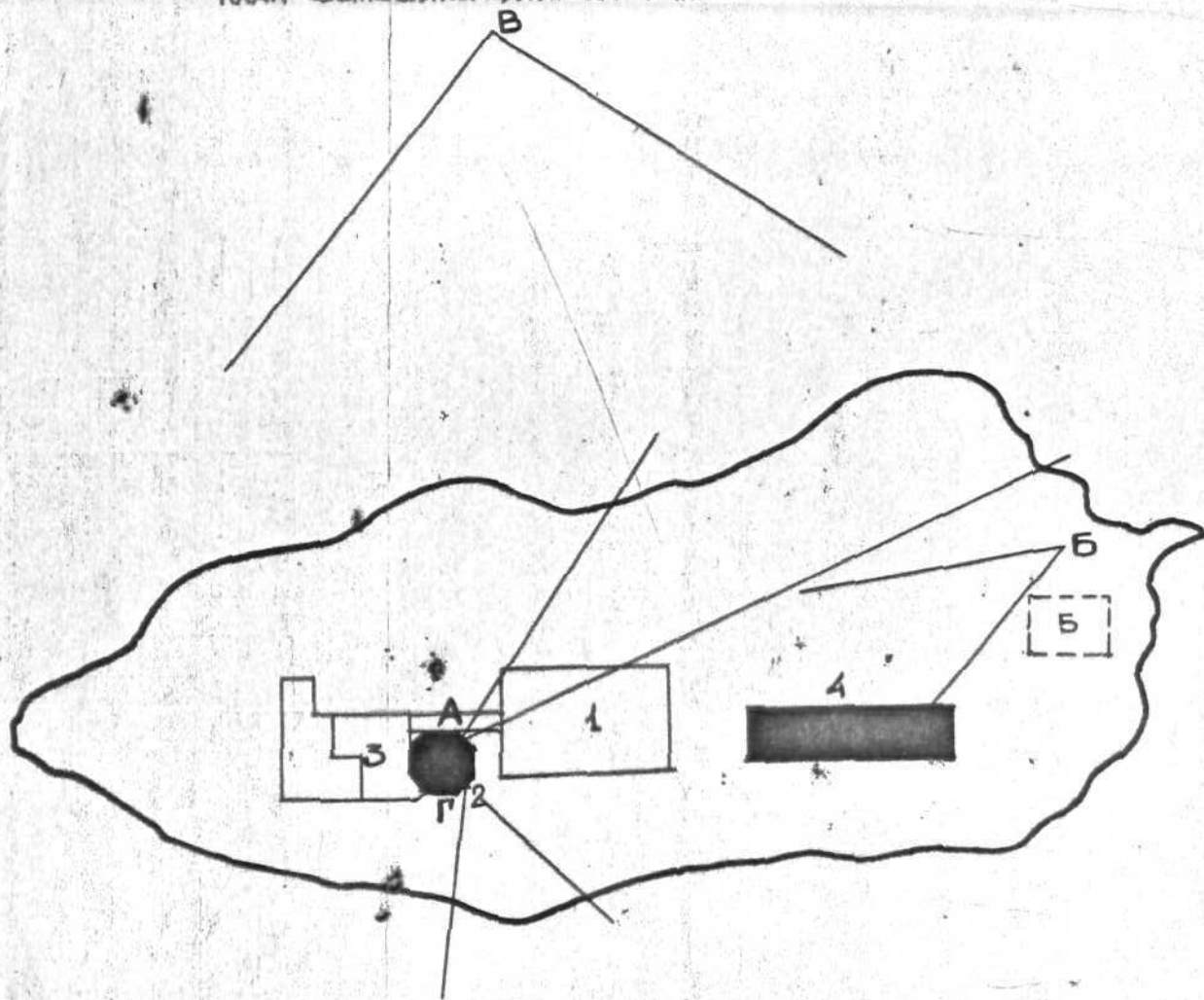
РСФСР. ВОЛОГОДСКАЯ ОБЛ. УСТЬ-КУБЕНСКИЙ Р-Н.  
О. КАМЕННЫЙ НА КУБЕНСКОМ ОЗЕРЕ.  
СПАС-КАМЕННЫЙ М-РЬ. К.Х.V - Н.ХХ ВВ.  
ГЕНПЛАН.



1. Останки Преображенского собора. 1481г.
2. Успенская церковь, 1549г.
3. Настоятельский корпус с погребями и трапезной. 16-19 вв.
4. Гостиница. 1912г.
5. Останки церкви Иоанна Предтечи. 1558-1774гг.

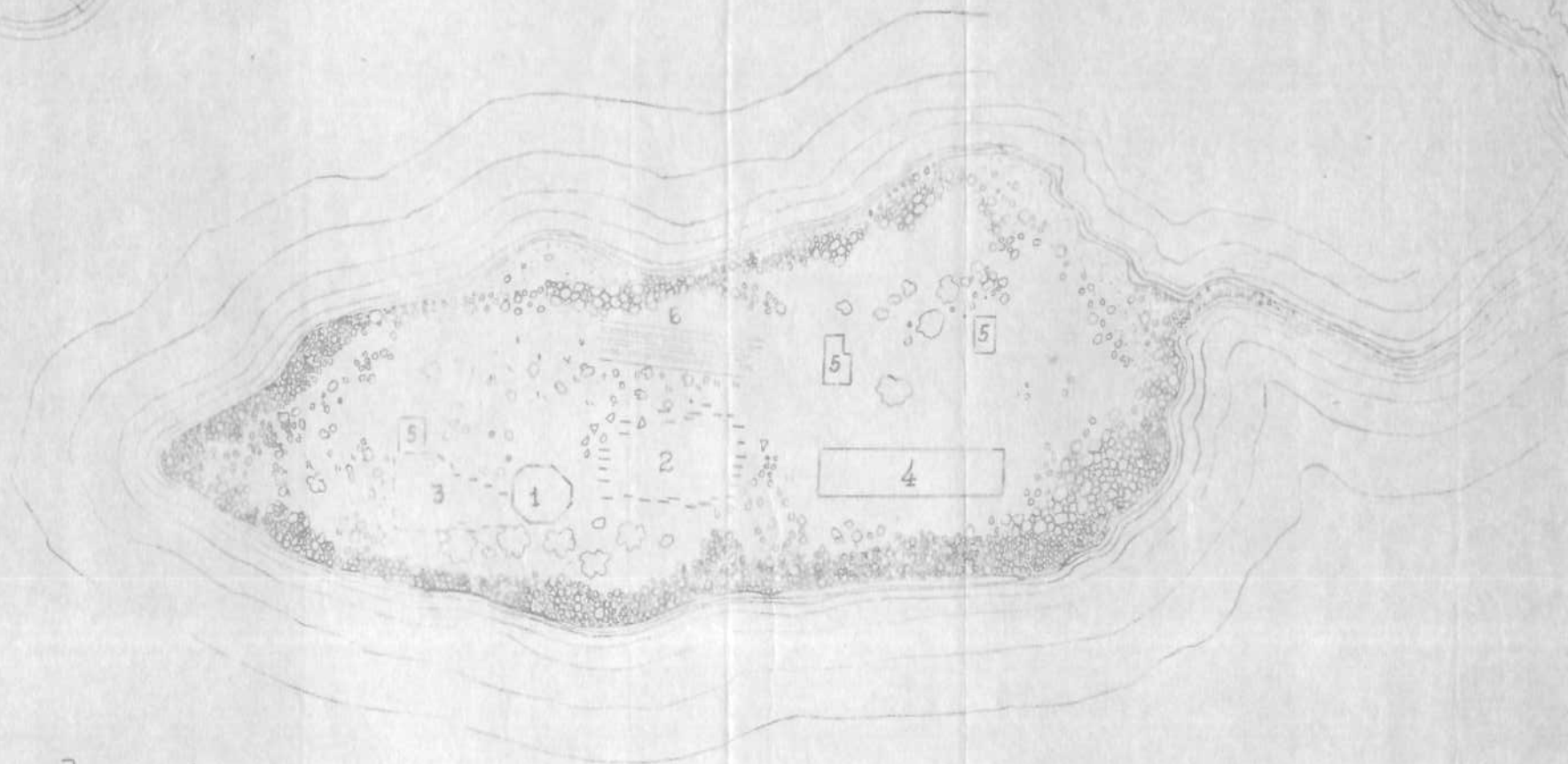
выполнил арх. Асафов А.А.  
В/О «Союзреставрация» 1983г.

Вологодская обл. Устье-Кубенский р-н.  
О. Каменный на Кубенском озере.  
Спас-Каменный монастырь. К. XV - н. XIX вв.  
План фотофиксаций. Генплан.



1. Останки Пресоборанского собора.
2. Успенская церковь. 1549 г.
3. Настоятельский корпус с погребом и трапезной. XVI - XIX вв.
4. Гостиница. 1912 г.
5. Останки церкви Иоанна Предтечи. 1558 - 1774 гг.

выполнил арх. А. А. Асафов.  
1985 г.



### Экспликация

- 1 Колокольня Успенской ц (1545г)
- 2 Развалины Преображенского собора (1481г)
- 3 Развалины настоятельского и братского корпусов 1813г
- 4 Гостилица (рыбокапительный завод) 1912г
- 5 Сарай и погреба
- 6 Огород

Отдел №4	Архитектуры при Вологодской обл. ист. арх.		
Наименование	Спасо-Каменный монастырь	Воз.	Средневековье
памятника	План каменного острова	№	XV-XVIII вв.
Адрес:	Вологодская обл. Истье Кувшинский р-н		
Оригинал	Глазомерная съемка 1922 г. (использована фотокарта 1922 г.)		
Чертил	Проберин		
масштаб	1:1000	Дата	9.9.48г.



## А К Т

технического осмотра памятника архитектуры при передаче его в аренду

« 9 » сентября 1948 г.

Мы, нижеподписавшиеся, представитель Управления по делам Архитектуры при Совете Министров \_\_\_\_\_ АССР, Отдела по делам Архитектуры

при Исполкоме Вологодского Краевого (Областного, Городского) Совета депутатов трудящихся Архитектор-инспекторВедров Алексей Кожантиневич  
(должность, фамилия, имя и отчество)с одной стороны, и представитель Вологодского областного техникума  
Мудков Павел Дмитриевич  
(наименование учреждения, фамилия, имя, отчество)с другой стороны, составили настоящий акт в том, что сего числа нами произведен технический осмотр состоящего на Государственной охране памятника архитектуры Колокольнябыв. Спасо-Каменного, что на Кузнецком озере монастыря

(наименование и адрес памятника)

передаваемого по охранно-арендному договору (охран. договору, охранному обязательству) в арендное пользование не используется

(наименование арендатора)

В результате осмотра памятника установлено:

## I. ТЕХНИЧЕСКОЕ СОСТОЯНИЕ ПАМЯТНИКА

## 1. Общее состояние памятника.

Памятник представляет собой 8-ми гранную 3-х ярусную башню, покрытую оловянной кровлей с шпилькой и с луковичной главкой. Постройка вероятно около середины XVII века. Под воздействием ветра и обледенения на территории в 1901 году. В настоящее время башня обнесена деревянным ограждением, сохранившимся в хорошем состоянии.  
(в пункте, дается краткая характеристика состояния здания или комплекса как памятника архитектуры в целом, справка о датах и истории его сооружения)

## 2. Состояние внешних архитектурно-конструктивных элементов памятника:

- а) общее состояние Удовлетворительное, но совершено запущенное
- б) фундаменты Без заметных деформаций
- в) цоколи и отмостка около них Сильно повреждены и выветрены
- г) стены и состояние связей Без значительных трещин. Поверхности сильно повреждены выветриванием и механическим воздействием.
- д) перекрытия: плоские, сводчатые, купольные и др. \_\_\_\_\_

Ветрание перекрытия по дереву балкам.

е) крыша: стропила, обрешетка, кровля, водосточные желоба и трубы  
Стропила и обрешетка в удовлетворительном состоянии.

Железная кровля проржавела. Водосточная труба нет.

ж) главы, шатры, их конструкция и покрытие

На купольном шатре, одна из колонок имеет с крестом.

Крыша, сильно проржавевшим железом.

з) внешнее декоративное убранство, облицовка, окраска, разные украшения, лепнина, скульптура, живопись на фасадах Нет

Поврежденность стен сильно повреждена

3. Состояние внутренних архитектурно-конструктивных и декоративных элементов памятника:

а) общее состояние Полная изношенность

б) междуэтажные перекрытия, полы, потолки Отсутствуют.

Остаток часть деревянные балки

в) стены, их состояние, окраска Поврежденность стен без штукатурки.

Имеется много механических повреждений

г) столбы, колонны Нет

д) двери и окна Проемы без наличников и перемычек

е) лестницы Нет (временная ступеньчатая)

ж) наличники, карнизы, Карнизные. Сильно поврежденные

з) штукатурка Нет

и) лепные, скульптурные и проч. декоративные украшения

Нет

4. Живопись (монументальная и станковая):

Нет

5. Предметы прикладного искусства (мебель, осветительные приборы, резьба по дереву, металлу и пр.)

Нет

6. Сад, парк, двор, ворота и ограда:

Памятник находится на небольшом островке Курбского Озера.

К нему можно попасть катаясь на лодке в течение всего года в зависимости от погоды

## II. ПЛОЩАДЬ ПАМЯТНИКА

1. Обмером установлена полезная площадь помещений памятника в количестве \_\_\_\_\_ кв. метров, в соответствии с прилагаемым планом этажей в м. 1:100.
2. Площадь участка установлена в количестве \_\_\_\_\_ кв. м, в соответствии с прилагаемым генпланом участка в м. 1:500.

## III. РЕМОНТ ПАМЯТНИКА

В целях сохранения памятника и создания нормальных условий для его использования, «Арендатор» обязан провести следующие ремонтные работы:

1. Текущий ремонт  
1) *Детали защитной кровли и ее монтаж*  
2) *Защитного лака и окраски периметра во 2 цвета.*  
3) *Защитного лака на стенах* 4) *Защитного лака на полу*  
*Звона*
2. Капитальный ремонт \_\_\_\_\_

Срок выполнения указанных работ \_\_\_\_\_

ПРИМЕЧАНИЕ. Объем работ устанавливается детальной сметой по согласованию с «Управлением» («Край-облотделом»).

## IV. ОСОБЫЕ УСЛОВИЯ ИСПОЛЬЗОВАНИЯ ПАМЯТНИКА

Здание памятника может быть использовано «Арендатором» только под \_\_\_\_\_

*Музей*

с соблюдением следующих особых условий:

*Правил технической эксплуатации Памятника.*  
*Архитектурно-инженерной Управлением по делам Архитектуры при Совете Министров РСФСР 20 сентября 1948г.*

ПОДПИСИ: «АРЕНДАТОР» \_\_\_\_\_

«УПРАВЛЕНИЕ» («КРАЙ-ОБЛОТДЕЛ») \_\_\_\_\_

*Механик* \_\_\_\_\_ *И. Вайдов* *И. Мадков*

ПРИЛОЖЕНИЯ: 1. Планы этажей в масштабе 1:100  
2. Генплан участка в масштабе 1:500

# Дефектная ведомость

первоочередных работ по поддержанию  
Наматника Крайстатури

Колокольниб. Спасо-Каменного М-ря, на Кубенском озере  
10 сентября 1949г.

Вологодская Обл. Уезд. Кубенский р-н., Каменный Остров

№	Наименование работ	Изм.	Кол-во
1	Выгипсе шпелетной кровли всего м <sup>2</sup> -42,0	м <sup>2</sup>	14,0
2	покраска жемурной кровли	м <sup>2</sup>	42,0
3	Обделка оконных краешков	мез	2
4	Устройство оконных рам (в осужденном переносе)	мез	2
5	Обделка дверных краешков	мез	1
6	Устройство дверей	мез	1
7	Устройство междуэтажного перекрытия	м <sup>2</sup>	16,0
8	Устройство деревянной лестницы (в 2 марша)	м	14,0

Исполнитель по окраске  
намазков

А. В. В. / В. В. В.



## ИСТОРИЧЕСКАЯ СПРАВКА

о бывшем Спасокаменном, что на Кубенском озере, монастыре

Бывший Спасокаменный монастырь был одним из древнейших в России, а по Северу только три были основаны раньше него /Троицкий-Майсаров в Вологде в 1147 г., Троице-Гледенский близь г. Великого Устюга около 1190 года и Михайло-Архангельский в самом В-Устюге в 1216 г./.

Точно год основания Спасокаменного монастыря не известен. В 1260 году Белозерский князь Глеб /внук Константина Всеволодовича Ростовского/, путешествуя из Белозерска в Устюг, был занесен бурей на небольшой островок посреди Кубенского озера. На островке уже жило 23 монаха и князь Глеб приказал на месте своей высадки построить деревянную Преображенскую церковь и кельи для монахов. С тех пор монастырь, названный Спасокаменным, пользовался особым покровительством князей Белозерских.

В XIV веке, при Дмитрии Донском, под руководством греческого игумена Дионисия /будущего архиепископа Ростовского/ монастырь особенно укрепился и процветал.

Начало накопления монастырских богатств было положено Василием Темным. После своей поездки в Спасокаменный монастырь в 1447 году, он и его жена Мария передали монастырю ряд сел и деревень, а также приписали к нему Николаевский монастырь на Великой Луке.

В 1472 году Спасокаменный монастырь, будучи весь деревянным, сгорел со всем строением, утварью и имуществом и вскоре начал отстраиваться вновь.

В 1481 году, сын Темного, — Андрей Васильевич Меньшой построил в монастыре каменный, просуществовавший до ХУ века, двухэтажный ичтиглавный храм/Преображенский собор/. Летопись отмечает, что в то время это была первая каменная и самая красивая церковь во всей «стране Вологодской». Кирпич для нее привозился из Твери и Старицы.

В 1528 году монастырь был посещен великим князем Московским Василием Иоанновичем передавшим ему 60 р. на сооружение теплой каменной церкви Успения. Последняя закончена постройкой в 1545 году/колокольня ее существует и в настоящее время/.

В 1558 году была построена третья каменная церковь, Иоанно-Предтеченская/обгорела в 1774 году и не восстановлена/.

В 1657 году Спасокаменный монастырь был вторично опустошен пожаром и через 12 лет была произведена подробная опись монастыря по которой можно видеть, что в 1670 году в нем было три каменные церкви с почти незаметными следами пожара. Кроме того в монастыре было еще шесть каменных зданий: 1/«казенная полата»—хранилище документов, 2/«келарская», 3/«ивария естественная», 4-5/ два погреба каменные и 6/«подле святых верет полатка с железной дверью». Все жилые помещения были деревянные и состояли из 11 отдельных изб/келлий/.

Сверх того, за оградой монастыря, на берегу острова было несколько деревянных небольших строений поставленных

"на ряках" /Ряки эти обносились сваями и обилаживались камнями, во избежание срезывания их льдом во время ледохода/.

К этому времени наибольшего расцвета количество монахов в монастыре было 94 ч., а владел монастырь семью селами, 4 сельцами, и 98 деревнями /в них 819 мужчин/.

В Вологде монастырь имел 2 подворья, а в Тотье две соляные варницы.

С древних времен до 1774 года Спасокаменный монастырь был местом ссылки и заточения разных государственных опасных лиц.

В 1774 году третий пожар монастыря. Огнем уничтожены все деревянные строения монастыря и значительно повреждены все каменные и 1775 году монастырь был упразднен.

С 1775 до 1801 года монастырь оставался в совершенном запустении.

С 1801 года начинается восстановление монастыря под именем Белавинской Спасопреображенской пустыни /по приказу Павла 1/ и вскоре все каменные церкви и др. строения возобновляются /кроме надвратной Иоанно-Предтечской церкви/.

В 1812 году монастырь служит убежищем для монахов некоторых Московских монастырей оставивших Москву при нашествии Наполеона 1.

За время трехлетнего своего здесь пребывания, монахи эти надстроили на одноэтажных кельях -второй этаж и подвели его под одну крышу с теплой 2-х этажной Успенской церковью.

В 1850 году пожаром были повреждены 2 главы Пре-


обраненского собора.

С 1892 года монастырь был снова переименован в "Спасокаменный".

В 1912 году построено одноэтажное кирпичное штукатуренное здание гостиницы /в настоящее время рыбоконтильный завод/

В период 1930-37 г.г. все монастырские здания частью разобраны на кирпичь, а частью разрушены, за исключением колокольни и гостиницы.

/Составил по брошюре Н.Суворова "Спасокаменный монастырь, что на Кубенском озере. II изд. гор. Вологда 1892 г./

  
Bezdov/



1973г.

м/3и

Геть-Кубинский р-н

Форма № 4

Министерство культуры РСФСР

Главное управление культурно-просветительных учреждений  
Отдел охраны памятников

# ПАСПОРТ НА ПАМЯТНИК АРХИТЕКТУРЫ

Наименование и адрес памятника	Основная дата памятника
Колоколя Успенской ц.быв.Спасока-менного м-ря, что на Кубинском озере Вологодская обл. Сокольский р-н, быв.Спасо-каменный монастырь.	Построено на около 1845г.
1. Даты основных пристроек и перестроек. Колоколя неоднократно горела и окончательно перестроена в 1801г.	
2. Автор, строитель, заказчик Сведений нет.	
3. Произведения живописи, скульптуры и декоративного искусства, связанные с памятником Не имеется.	
Находится в ведении Сокольского райисполкома.	
4. В чьем ведении находится памятник Не эксплуатируется. Установлен небольшой автоматический маячный фонарь.	
5. Кем и как используется Фундаменты без деформаций. Стены с сильно выветрившейся штукатуркой и местами кирпичной кладкой. Кровля проржавела, водосточных труб нет. Междуетажное перекрытие обрушено. Лестницы, дверные и оконные заполнения утрачены. Штукатурка сильно повреждена. Ограды и ворот нет.	

6. Техническое состояние памятника

Памятник представля-  
ет собою 8-ми гранную, 3-х ярусную колокольню,  
перекрытую железной кровлей, завершонную  
барabanом с луковичной главой.

8. Краткая история памятника Колокольня б. Спасо-Каменного м-ря находится на небольшом острове Кубенского озера. Своим возникновением Спасо-Каменный м-рь обязан кн. Глебу Васильевичу, который, будучи застигнутым около 1260г. бурей на Кубенском озере, едва не утонул в "Карачевской Пучине" и дал обещание при спасении судов с людьми, построить на месте пристанища храм и основать монастырь. бавгуста княжеские суда, принесло к Каменному острову, где за средства кн. Глеба Вас. и был выстроен храм с кельями для монахов. После пожара в 1472 г., уничтожившем все здания на Каменном острове, м-рь начал отстраиваться кирпичными зданиями. В 1481 г. младший сын Василия Темного Андрей построил кирпичную 2-х этажную ц-вь; эта церковь была первой каменной во всем Вологодском крае и по красоте не имела себе равных. В местной летописи значится по 1481г. "Лета 6939 г. благоверный князь Андрей Васильевич Меньшой Вологодской воздвиге ц-вь каменную в острове на озере Кубенском в м-ре у Всемилостивого Спаса в каменном, а кирпичи возили из Твери и из Старицы Городка". /Описание Спасо-Каменного м-ря Н. Суворов -Вологда 1871г. стр.108/  
В 1528г. в Спасо-Каменном м-ре был вел. князь Василий Иванович Московский и пожаловал на сооружение каменной теплой церкви 60руб. Около 1545г. теплая Успенская ц-вь была построена, при чем алтарь ее находился во 2-м ярусе существующей колокольни. Успенская ц-вь и колокольня повреждались пожарами 1657 и 1774 г.г. После последнего пожара м-рь был упразднен и восстановлен только в 1801г., когда все постройки м-ря были отремонтированы.

/см. продолжение/

Продолжение:

В 18-х годах XX столетия Успенская ц-вь  
разобрана. Колокольня Успенской ц-ви  
единственное сохранившееся сооружение из  
древних построек м-ря. К колокольне  
прилегают руины Преображенского собора,  
Успенской ц-ви и настоятельских келий.

Фото (13x18), включающие генеральный план участка с охранной зоной, планы зданий и сооружений, все фасады, основные интерьеры и фрагменты.

Перечень изображенных фото:

1. Вид с юго-запада 13x18 1961г. Угашин
2. Вид с северо-востока
3. Северный фасад
4. Восточный фасад.



10. Основная литература и иконография Н. Суворов - "Описание Спасо-Каменного монастыря, что на Кубенском озере. г. Вологда 1893г.  
С. Непелин - "Путевые впечатления"

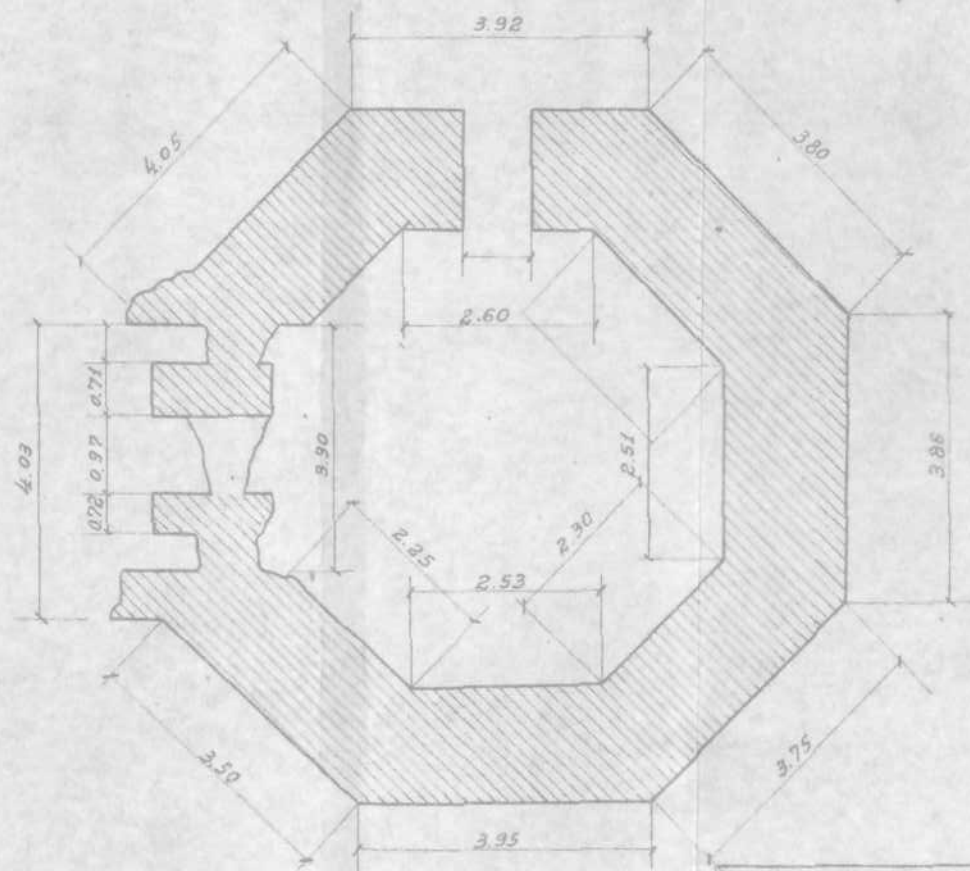
11. Кто и когда обмерен памятник, место хранения чертежей обмера и проекта  
Обмер проверен и дополнен архитектором Вологодской СРПМ Щапиным Г.Г. в 1961г.  
Подлинный чертеж в Управление Культуры Облисполкома г. Вологда.  
Копии в Министерстве Культуры РСФСР.

12. Обследования: Произвели ст. инспектор по охране памятников культуры Лебедев З.И. и архитектор Вологодской СРПМ Щапин Г.Г.  
Декабрь 1961г.

Примечания



Дата составления \_\_\_\_\_ паспорт составил \_\_\_\_\_ /Щапин/  
20 декабря 1961г. Ответствен. редактор \_\_\_\_\_



Отдел п/д Архитектуры при Вологодском Облсполкоме

Наименован. постройки Архитектурн	Полокотьня Спасо-Покровожск м-ря План I этажа	Заул.стройн. 15452
---	--	-----------------------

Адрес: Вологодская обл. Усть-Кубенский р-н, Каменновидовское

Оригинал. Съёмка А.К. Ведрова в сентябре 1948 г.

Чертил	Проверил	<i>М.И.С.</i>
М-1-100	Дата:	25.9.48 г.



Колония Снессо-Киевского лес-  
штейна, Чувь-Кубертского района, Ровен-  
ской обл.

Грива Лещева. 1962 г.





Колокольная Спасо-Кавказского муров,  
Цент-Кубанского р-на, Вологодская обл.,  
г.оно Лебедява. 1962г.



Коллекция Снас - Каменное  
монастыря XIV в.

в. на Куденском озере

туз с фотомко

фото Лисин — /Щакин/

II-622.





Колокальный Спас-Каменный  
м-рь XIV-в.

о. на Кубенском озере.

Вид с юго-запада.

фото Тютюш — /Щакин/

XII-19612



Кампопольный Спас - Каменного  
ш-ря XIV в.

о. на Кубенском озере.

вид с Северо-востока.

фото Титану - /Шашиш/.

XII - 1961 г.

ОТДЕЛ ПО ДЕЛАМ АРХИТЕКТУРЫ  
ПРИ ВОЛОГОДСКОЙ ОБЛАСТПОЛКОМЕ

Карта памятников архитектуры



1. Учетный № \_\_\_\_\_ Нов. охр. № \_\_\_\_\_ Стар. охр. № \_\_\_\_\_
2. Новый адрес Поселок Усть-Кубенское Вологодской области  
д.п.п. Спасо-Кашемский монастырь
3. Старый адрес Спасо-Кашемский Монастырь на Кубенском озере  
Вологодской губернии. Кадниковского Уезда
4. Наименование памятника:

- а) прошлое Колокольня Успенской церкви Спасо-Кашемского, что на Кубенском озере монастыря
- б) настоящее Колокольня Спасо-Кашемского м-ря

5. Тип и материал Кирпичная, восьмигранная 3-х  
ярусная колокольня, красная оштукатуренная с  
одной главой на кирпичном барабане
6. Автор Неизвестен 7. Дата Около 1545г.
8. Наличие живописи и скульптуры нет

9. Техническое состояние Фундаменты без штукатурки  
испорчены, кирпичная стена трехъярусная  
повреждена взрывчаткой. Массивы камней  
звона. Архитектурная обработка фасадов стен  
имеет след повреждений. Металл железный  
крупными обрушениями. Крыша и кровельная  
система крыши оштукатурены штукатуркой  
рубиной. Общий вид сохранился.  
В местах повреждения в Успенской церкви,  
обрушения.

10. Владелец, арендатор  
характер использования

В ведении Узд-Кубенского  
Райисполкома.  
Иностранцы имеют 9/10  
земельных владений  
иногда просят.

11. Основная литература:

Н. Суворов. Описание  
Спасо-Каменицы, т. 1  
на Кубенском берегу  
монастыря.  
Вологда. 1893

12. Иконография и нали-  
чие архитектурных  
обмеров

нет

13. Краткая история памятника В 1528 г. в Спасо-Каменином м-ре Юри Великий князь Василий  
Юрьевич Московский и пожелав на сооружение Мемной Камениной церкви 60 руб.  
Около 1545 года церковь была построена, при этом Алмаз ее находилась во  
втором этаже Колокольни. Деревянная колокольня повреждена пожарами  
в 1657 и 1774 годах. После последнего пожара м-ре Юри Чиряева в Воскресенском  
монастыре в 1801 г. когда все ее постройки были разрушены. В 30-е годы XIX в.  
Успенский ч. была разобрана и осталась одна колокольня.

14. Примечание:

Колокольня Успенской церкви единственное  
сохранившееся сооружение из всех древних  
построек монастыря

15. Составитель карточки,  
дата заполнения

Именное по  
окруже помещиков  
Александр  
Видеа из Архангельска  
при Чиряевском  
вн. Исполкома  
20. сент. 1948 <sup>875</sup> В. И. Видеа





Вологодская обл.  
Усть-Кубенский р-н

Спас-Каменный м-рь XIII в.

Вид с колокольни на реку  
Кубену. Фото Асадова  
1984 г.

виз по "А"



Вологодская обл.  
Усов-Кудачинский р-н  
с/пос. Каменновский м-рб XIII в.  
Вид с востока

Вид по "Б"

Генерал В. В. Волкова  
1984



Вологодская обл.

Чего - Вудбенский р-н

Спас - каменный м-рь. XIII в.

Вид с севера.

фото Асадова. 1984г.

вид по "В"





Вологодская обл  
Усть-Кубенский р-н  
Спас-Кашенский м-рь XIII в.  
Вид с колокольни в сторону  
Усть-Кубенского м-ря  
Вид по "П"

фото В. Волкова  
1984 г.

МИНИСТЕРСТВО КУЛЬТУРЫ СССР

ГЛАВНОЕ УПРАВЛЕНИЕ ИСТОРИКО-КУЛЬТУРНОГО НАСЛЕДИЯ СССР недвиж.

СОЮЗНАЯ РЕСПУБЛИКА РСФСР

Адрес **Вологодская обл. Усть-Кубенский р-н, о-в Каменный на Кубенском озере.**  
 (АССР, край, область, район, автономная обл., национальный округ, населенный пункт)

### УЧЕТНАЯ КАРТОЧКА Монастырь Спас-Каменный.

I. НАИМЕНОВАНИЕ ПАМЯТНИКА

II. ТИПОЛОГИЧЕСКАЯ ПРИНАДЛЕЖНОСТЬ

памятник археологии

памятник истории

памятник архитектуры

памятник монумент. ис-ва

4

III. ДАТИРОВКА ПАМЯТНИКА

кон. XV - нач. XX вв.

IV. ХАРАКТЕР СОВРЕМЕННОГО ИСПОЛЬЗОВАНИЯ

по перво-начальному назначению

культурно-просветительное

туристско-экскурсионное

лечебно-оздоровительн

жилые помещения

хозяйст-венное

не исполь-зуется

+

предлож. по использ.  
V. ХАРАКТЕРИСТИКА ТЕХНИЧЕСКОГО СОСТОЯНИЯ

хорошее

среднее

плохое

аварийное

+

союзная

республ.

местная

не состоит

+

наличие утвержденной охранной зоны

да

нет

+

VII. НАЛИЧИЕ ДОКУМЕНТАЦИИ

паспорт

фотографии

обмеры

реставрац. материалы

+

+

+

место хранения документов

органы охраны

реставрац. мастерские

музей, архив, НИИ

Дата составления карточки

1 декабря 84 г.

союзный

республикан

местный

республикан.

местный

М. П.

Составитель **Арх. А.А. Асафов**

(Ф. И. О. должность или профессия подпись)

Старший инженер производственной группы по охране памятников



ВНИИИ

Фото или схематический план



Краткое описание

**Спас-Каменный монастырь** находится на о-ве Каменном в Кубенском озере Усть-Кубенского района Вологодской области. Остров имеет форму эллипса, вдоль главной оси которого и расположены главные сооружения комплекса: Настоятельский корпус с погребями (вт. пол. ХУПв. - 1815г.), Трапезная палата (1549г.) с Успенской церковью (1549г - вт. пол. ХУПв.), Спасо-Преображенский собор (1481г.) и гостиница (1912г.). Спас-Каменный монастырь, основанный в 1260 году, один из древнейших на севере. Его архитектура и, особенно, Спасо-Преображенский собор оказали огромное влияние на архитектуру Русского севера, а Белозерского края в особенности.

Кирилловская типография. Заказ 1995 Тираж 5000