



УПРАВЛЕНИЕ ПО ГОСУДАРСТВЕННОЙ ОХРАНЕ ОБЪЕКТОВ КУЛЬТУРНОГО НАСЛЕДИЯ ТАМБОВСКОЙ ОБЛАСТИ

ПРИКАЗ

« 02 » 12 2022

г. Тамбов

№ 326

О внесении изменений в приложение № 1 к приказу управления по государственной охране объектов культурного наследия Тамбовской области от 27.04.2018 № 101 «О включении выявленного объекта культурного наследия «Дом жилой» (Тамбовская область, г. Кирсанов, ул. Коммунистическая, 21) в единый государственный реестр объектов культурного наследия (памятников истории и культуры) народов Российской Федерации в качестве объекта культурного наследия регионального значения»

В связи с уточнением координат характерных поворотных точек границы территории объекта культурного наследия ПРИКАЗЫВАЮ:

1. Внести в приложение № 1 к приказу управления по государственной охране объектов культурного наследия Тамбовской области от 27.04.2018 №101 «О включении выявленного объекта культурного наследия «Дом жилой» (Тамбовская область, г. Кирсанов, ул. Коммунистическая, 21) в единый государственный реестр объектов культурного наследия (памятников истории и культуры) народов Российской Федерации в качестве объекта культурного наследия регионального значения» (далее – Приказ) следующие изменения:

приложение №1 «Границы территории объекта культурного наследия регионального значения «Дом жилой», расположенного по адресу: Тамбовская область, г. Кирсанов, ул. Коммунистическая, 21» к Приказу изложить в редакции согласно приложению.

2. Отделу сохранения, государственной охраны и учета объектов культурного наследия управления по государственной охране объектов культурного наследия Тамбовской области (далее – Отдел) обеспечить:

направление копии Приказа в срок не более пяти рабочих дней со дня издания Приказа в орган регистрации прав;

размещение Приказа на официальном сайте управления по государственной охране объектов культурного наследия Тамбовской области,

опубликование Приказа на «Официальном интернет-портале правовой информации» (www.pravo.gov.ru) и на сайте сетевого издания «Тамбовская жизнь» (www.tamlife.ru).

3. Контроль за исполнением Приказа возложить на начальника Отдела.

Начальник управления

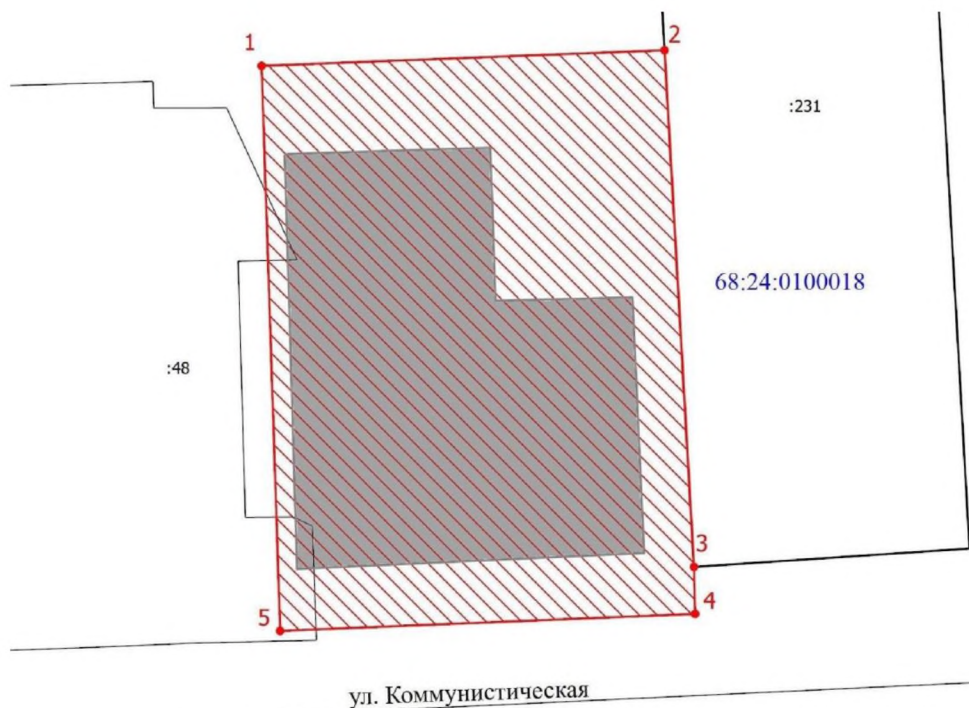
Д.А. Самородин

Приложение
к приказу управления по государственной охране
объектов культурного наследия Тамбовской области
от 02.12.2022 № 326








Приложение №1
УТВЕРЖДЕНЫ
приказом управления по государственной охране
объектов культурного наследия области
от 27.04.2018 № 101

Границы
территории объекта культурного наследия регионального значения
«Дом жилой», расположенного по адресу:
Тамбовская область, г. Кирсанов, ул. Коммунистическая, 21

1. Схема границ территории объекта культурного наследия регионального значения «Дом жилой», расположенного по адресу: Тамбовская область, г. Кирсанов, ул. Коммунистическая, 21 (далее - объект культурного наследия):



Условные обозначения

-  - Объект культурного наследия
-  - Граница территории объекта культурного наследия
-  - Граница учтенных земельных участков, сведения о которых содержатся в ЕГРН
-  - Обозначение характерной точки
-  - Характерная точка границы, сведения о которой позволяют однозначно определить ее положение на местности
-  - Номер кадастрового квартала
-  - Граница кадастрового квартала

2. Координаты характерных поворотных точек границы территории объекта культурного наследия в местной системе координат (МСК-68):

№ характерной точки	Координаты точек в местной системе координат, м	
	X	Y
1	423526.00	1334466.60
2	423526.79	1334487.03
3	423500.64	1334488.52
4	423498.26	1334488.58
5	423497.40	1334467.54
1	423526.00	1334466.60