



**УПРАВЛЕНИЕ ПО ГОСУДАРСТВЕННОЙ ОХРАНЕ ОБЪЕКТОВ
КУЛЬТУРНОГО НАСЛЕДИЯ ТАМБОВСКОЙ ОБЛАСТИ**

ПРИКАЗ

« 21 » 08 2017

г. Тамбов

№ 237

О включении выявленного объекта культурного наследия «Дом жилой с магазином», (Тамбовская область, г. Мичуринск, ул. Интернациональная/ ул.Революционная, 94/84) в единый государственный реестр объектов культурного наследия (памятников истории и культуры) народов Российской Федерации в качестве объекта культурного наследия регионального значения

В соответствии с подпунктом 12 статьи 9.2, статьей 18 Федерального закона от 25.06.2002 № 73-ФЗ «Об объектах культурного наследия (памятниках истории и культуры) народов Российской Федерации» (в редакции от 07.03.2017), на основании заключения государственной историко-культурной экспертизы от 17.12.2016 ПРИКАЗЫВАЮ:

1. Включить выявленный объект культурного наследия «Дом жилой с магазином» - памятник, кон. XIX в., расположенный по адресу: Тамбовская область, г. Мичуринск, ул. Интернациональная/ ул. Революционная, 94/84, в единый государственный реестр объектов культурного наследия (памятников истории и культуры) народов Российской Федерации (далее - реестр) в качестве объекта культурного наследия регионального значения.

2. Утвердить границы территории объекта культурного наследия регионального значения «Дом жилой с магазином», расположенного по адресу: Тамбовская область, г. Мичуринск, ул. Интернациональная/ ул.Революционная, 94/84 (далее - объект культурного наследия), согласно приложению № 1.

3. Утвердить режим использования территории объекта культурного наследия согласно приложению № 2.

4. Начальнику отдела сохранения, государственной охраны и учета объектов культурного наследия управления по государственной охране объектов культурного наследия области (Толмачева) в порядке и сроки, установленные законодательством Российской Федерации, обеспечить:

направление копии настоящего приказа в Министерство культуры Российской Федерации, Управление Федеральной службы государственной

регистрации, кадастра и картографии по Тамбовской области и управление архитектуры и градостроительства области;

уведомление лиц, являющихся собственниками или иными законными владельцами объекта культурного наследия о включении такого объекта в реестр.

5. Разместить настоящий приказ на официальном сайте управления по государственной охране объектов культурного наследия области.

6. Опубликовать настоящий приказ на «Официальном интернет-портале правовой информации» (www.pravo.gov.ru) и на сайте сетевого издания «Тамбовская жизнь» (www.tamlife.ru).

7. Контроль за исполнением настоящего приказа оставляю за собой.

Начальник управления

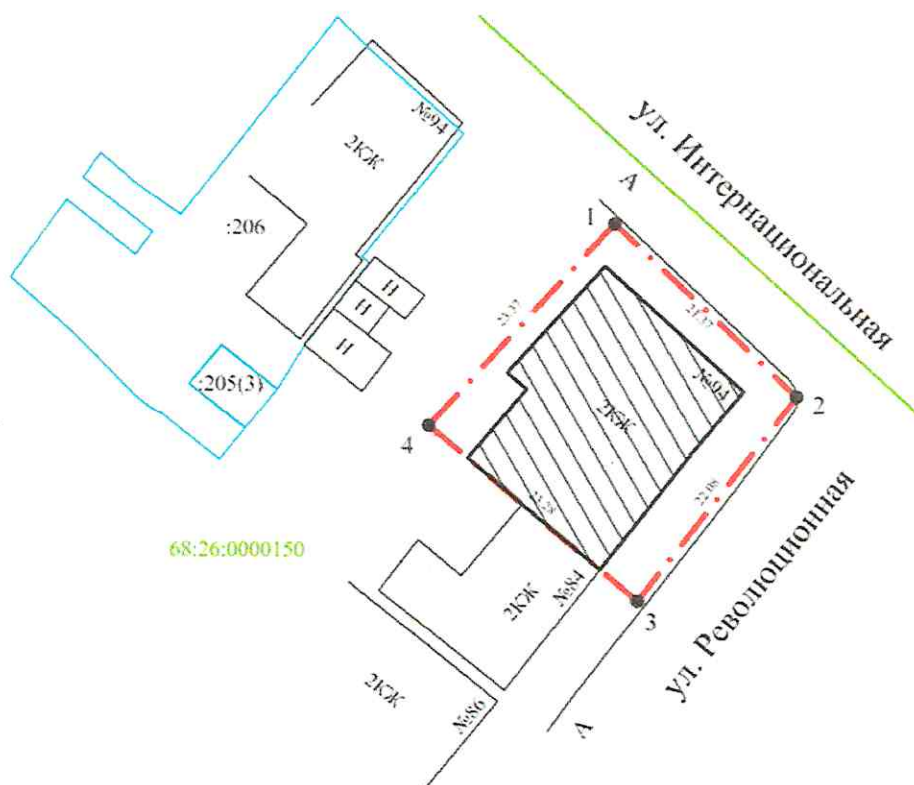


В.И. Копылов





Приложение №1
УТВЕРЖДЕНЫ
приказом управления по государственной
охране объектов культурного наследия области
от 21.09. 2017 г. № 237

Границы
территории объекта культурного наследия
регионального значения «Дом жилой с магазином», расположенного по
адресу: Тамбовская область, г. Мичуринск, ул. Интернациональная/
ул. Революционная, 94/84

1. Схема границ территории объекта культурного наследия регионального значения «Дом жилой с магазином», расположенного по адресу: Тамбовская область, г. Мичуринск, ул. Интернациональная/ ул. Революционная, 94/84 (далее - объект культурного наследия):



Условные обозначения:

-  - объект культурного наследия
-  - граница территории объекта культурного наследия
-  - кадастровые границы земельных участков
-  - граница кадастрового деления

2. Территория объекта культурного наследия устанавливается в целях обеспечения физической сохранности объекта культурного наследия и сохранности его предмета охраны.

Территория объекта культурного наследия состоит из одного замкнутого контура. От точки 1, расположенной в северном углу территории объекта, в юго-восточном направлении по линии, параллельной линии главного (северо-восточного) фасада объекта культурного наследия по улице Интернациональной в 21,37 м до точки 2. Далее от поворотной точки 2, расположенной по линии бордюра проезжей части на пересечении улиц Интернациональной и Революционной, в юго-западном направлении, по линии, параллельной линии юго-восточного фасада объекта культурного наследия по улице Революционной в 22,08 м до точки 3. От точки 3, расположенной на южном углу территории объекта, в северо-западном направлении, по линии стыка части стены юго-западного фасада объекта культурного наследия с 2-х этажным кирпичным зданием по улице Революционной, 84, в 23,28 м до точки 4. Далее от точки 4 в северо-восточном направлении по линии, параллельной линии северо-западного фасада объекта культурного наследия в 23,37 м до исходной точки 1.

3. Координаты характерных поворотных точек границ территории объекта культурного наследия в местной системе координат (МСК – 68):

№ точки	Координаты точек, м		Длина стороны м	Дирекцион. углы Г. М. С.
	X	Y		
1	449954.85	1184448.16		
2	449940.12	1184463.65	21.37	133 33 06
3	449922.65	1184450.15	22.08	217 41 07
4	449937.64	1184432.34	23.28	310 05 17
1	449954.85	1184448.16	23.37	42 35 10

Площадь земельного участка составляет: 506 кв. м

Приложение №2

УТВЕРЖДЕН

приказом управления по государственной
охране объектов культурного наследия области
от *И. О. С.* 2017 г. № *237*

Режим

использования территории объекта культурного наследия регионального значения «Дом жилой с магазином», расположенного по адресу: Тамбовская область, г. Мичуринск, ул. Интернациональная/ ул. Революционная, 94/84

На территории объекта культурного наследия регионального значения «Дом жилой с магазином», расположенного по адресу: Тамбовская область, г. Мичуринск, ул. Интернациональная/ ул. Революционная, 94/84 (далее - объект культурного наследия):

разрешается:

проведение работ, направленных на сохранение объекта культурного наследия (ремонт, реставрация, консервация, приспособление памятника для современного использования) без изменения его особенностей, составляющих предмет охраны, на основании проектной документации, выполненной, согласованной и утвержденной в установленном порядке;

модернизация инженерных сетей, не создающая угрозу объекту культурного наследия;

благоустройство, в том числе устройство отмосток и иных сооружений инженерной защиты объекта культурного наследия, с учетом влияния светового потока на восприятие объекта культурного наследия;

проведение земляных работ (при прокладке и реконструкции инженерных сетей, обеспечивающих эксплуатацию объекта культурного наследия). Проведение земляных работ и благоустройство территории осуществляется на основании разрешения государственного органа охраны объектов культурного наследия при условии обеспечения сохранности объекта культурного наследия при проведении указанных работ;

запрещается:

снос объекта культурного наследия;

возведение пристроек к объекту культурного наследия и изменение традиционных характеристик здания, влекущие за собой причинение вреда в виде реального ущерба и умаление его историко-культурной ценности;

парковка автотранспорта (за исключением автомашин специального назначения);

реконструкция и прокладка новых инженерных коммуникаций и сетей, не относящихся к объекту культурного наследия;

прокладка открытых коммуникаций;

размещение рекламных конструкций, закрывающих обзор памятника;

проведение любых строительных, землеустроительных, земляных работ, не направленных на сохранение памятника, в том числе установка временных сооружений, навесов, автостоянок, гаражей.