



**УПРАВЛЕНИЕ ПО ГОСУДАРСТВЕННОЙ ОХРАНЕ ОБЪЕКТОВ  
КУЛЬТУРНОГО НАСЛЕДИЯ ТАМБОВСКОЙ ОБЛАСТИ**

**ПРИКАЗ**

« 09 » 08 2022

г. Тамбов

№ 197

О включении выявленного объекта культурного наследия «Вокзал Чакино (Здание железнодорожной станции Чакино Юго-Восточной железной дороги)» (Тамбовская область, Ржаксинский район, п. Чакино, ул. Карла Маркса, в районе дома № 80) в единый государственный реестр объектов культурного наследия (памятников истории и культуры) народов Российской Федерации в качестве объекта культурного наследия регионального значения

В соответствии с подпунктом 12 статьи 9.2, статьей 18 Федерального закона от 25.06.2002 № 73-ФЗ «Об объектах культурного наследия (памятниках истории и культуры) народов Российской Федерации», на основании заключения государственной историко-культурной экспертизы от 28.06.2022 ПРИКАЗЫВАЮ:

1. Включить выявленный объект культурного наследия «Вокзал Чакино (Здание железнодорожной станции Чакино Юго-Восточной железной дороги)» (Тамбовская область, Ржаксинский район, п. Чакино, ул. Карла Маркса, в районе дома № 80), в единый государственный реестр объектов культурного наследия (памятников истории и культуры) народов Российской Федерации в качестве объекта культурного наследия регионального значения «Здание станции Чакино линии Тамбов-Камышин Рязано-Уральской железной дороги», памятник, 1890-е гг., расположенного по адресу: Тамбовская область, Ржаксинский район, п. Чакино, ул. Карла Маркса, д.79а.

2. Утвердить границы территории объекта культурного наследия регионального значения «Здание станции Чакино линии Тамбов-Камышин Рязано-Уральской железной дороги», расположенного по адресу: Тамбовская область, Ржаксинский район, п. Чакино, ул. Карла Маркса, д.79а (далее - объект культурного наследия), согласно приложению № 1.

3. Утвердить режим использования территории объекта культурного наследия согласно приложению № 2.

4. Отделу сохранения, государственной охраны и учета объектов культурного наследия управления по государственной охране объектов культурного наследия области (далее – Отдел) в порядке и сроки, установленные законодательством Российской Федерации, обеспечить:

направление копии настоящего приказа в Министерство культуры Российской Федерации, Управление Федеральной службы государственной

регистрации, кадастра и картографии по Тамбовской области и управление градостроительства и архитектуры области;


уведомление лиц, являющихся собственниками или иными законными владельцами объекта культурного наследия, о включении такого объекта в реестр.

размещение настоящего приказа на официальном сайте управления по государственной охране объектов культурного наследия области;

опубликование настоящего приказа на «Официальном интернет-портале правовой информации» ([www.pravo.gov.ru](http://www.pravo.gov.ru)) и на сайте сетевого издания «Тамбовская жизнь» ([www.tamlife.ru](http://www.tamlife.ru)).

5. Контроль за исполнением настоящего приказа возложить на начальника Отдела.

И.о. начальника управления

A large, stylized handwritten signature in blue ink, consisting of several loops and a long horizontal stroke at the bottom.

Н.В. Юрина

Приложение № 1  
УТВЕРЖДЕНЫ

приказом управления по государственной охране  
объектов культурного наследия области  
от 09.08. 2022 № 197




Границы

территории объекта культурного наследия регионального значения  
«Здание станции Чакино линии Тамбов-Камышин Рязано-Уральской  
железной дороги», расположенного по адресу: Тамбовская область,  
Ржаксинский район, п. Чакино, ул. Карла Маркса, д.79а

1. Схема границ территории объекта культурного наследия  
регионального значения «Здание станции Чакино линии Тамбов-Камышин  
Рязано-Уральской железной дороги», расположенного по адресу: Тамбовская  
область, Ржаксинский район, п. Чакино, ул. Карла Маркса, д.79а (далее -  
объект культурного наследия):



Условные обозначения

-  - Объект культурного наследия
-  - Граница территории объекта культурного наследия
-  - Граница кадастрового квартала

— 2. Координаты характерных поворотных точек границы территории объекта культурного наследия в местной системе координат (МСК – 68):

Номер точки	Координаты характерных поворотных точек в местной системе координат (МСК-68)	
	X	Y
1	377032.21	1282176.92
2	377035.3	1282196.92
3	377005	1282201.6
4	377001.91	1282181.6

Приложение № 2

УТВЕРЖДЕН

приказом управления по государственной охране  
объектов культурного наследия области  
от 09.08. 2022 № 197

Режим

использования территории объекта культурного наследия регионального значения «Здание станции Чакино линии Тамбов-Камышин Рязано-Уральской железной дороги», расположенного по адресу: Тамбовская область, Ржаксинский район, п. Чакино, ул. Карла Маркса, д.79а

На территории объекта культурного наследия регионального значения «Здание станции Чакино линии Тамбов-Камышин Рязано-Уральской железной дороги», расположенного по адресу: Тамбовская область, Ржаксинский район, п. Чакино, ул. Карла Маркса, д.79а (далее - объект культурного наследия):

разрешается:

проведение работ, направленных на сохранение объектов культурного наследия (ремонт, реставрация, консервация, приспособление памятника для современного использования) без изменения его особенностей, составляющих предмет охраны, на основании проектной документации, утвержденной в установленном порядке;

ведение хозяйственной деятельности, не противоречащей требованиям обеспечения сохранности объектов культурного наследия и позволяющей обеспечить функционирование объектов культурного наследия в современных условиях;

капитальный ремонт и реконструкция существующих объектов инженерной инфраструктуры при условии обеспечения сохранности объектов культурного наследия при проведении указанных работ;

размещение информационных табличек, памятных знаков, историко-культурной информации;

благоустройство территории, в том числе устройство отмосток и иных сооружений инженерной защиты объекта культурного наследия;

проведение мероприятий, направленных на обеспечение пожарной безопасности объектов культурного наследия;

проведение земляных работ при прокладке и реконструкции инженерных сетей при условии обеспечения сохранности объектов культурного наследия;

запрещается:

строительство объектов капитального строительства и увеличение объемно-пространственных характеристик существующих на территории памятника объектов капитального строительства;

проведение земляных, строительных, мелиоративных и иных работ, за исключением работ по сохранению объекта культурного наследия или его отдельных элементов, сохранению историко-градостроительной или природной среды объекта культурного наследия;

размещение рекламных конструкций.