

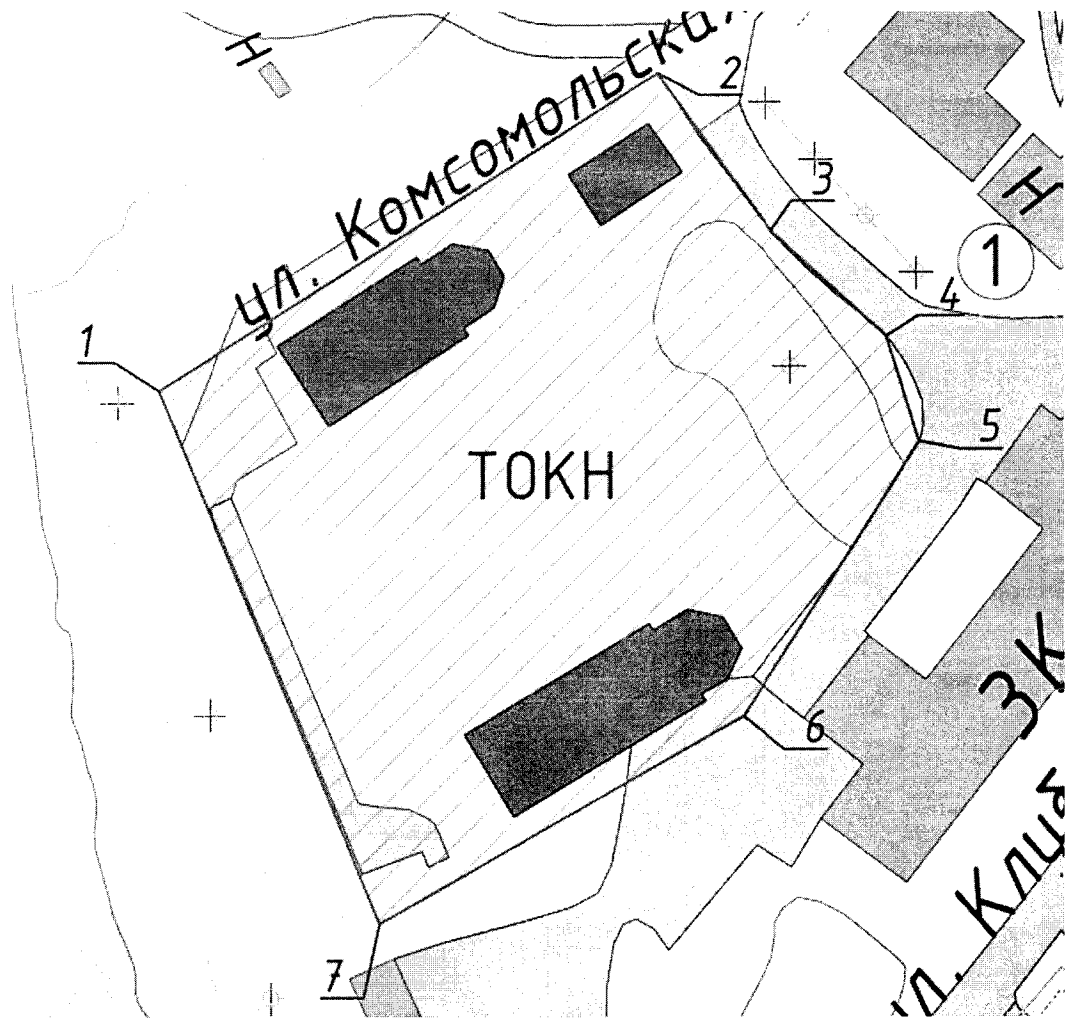
УТВЕРЖДЕНЫ
приказом Управления государственной
охраны объектов культурного наследия
Свердловской области
от 20.04.2018 № 170

ГРАНИЦЫ ТЕРРИТОРИИ
объекта культурного наследия федерального значения
«Покровский монастырь: Покровская церковь, церковь Иоанна Предтечи,
здание служб», расположенного по адресу: Свердловская область,
г. Верхотурье, ул. Дементьева, ул. Комсомольская, д. 4а,
ул. Комсомольская, д. 4б

Границы территории объекта культурного наследия федерального значения «Покровский монастырь: Покровская церковь, церковь Иоанна Предтечи, здание служб», расположенного по адресу: Свердловская область, г. Верхотурье, ул. Дементьева, ул. Комсомольская, д. 4а, ул. Комсомольская, д. 4б (далее – Объект), проходят:

- на левом берегу р. Туры, в 15,7 метра от северо-западного угла здания Покровской церкви – точка 1;
- от точки 1 в северо-восточном направлении на расстоянии 73,2 метра – точка 2;
- от точки 2 в юго-восточном направлении на расстоянии 24 метров – точка 3;
- от точки 3 в юго-восточном направлении на расстоянии 19,2 метра – точка 4;
- от точки 4 в юго-восточном направлении на расстоянии 13,6 метра – точка 5;
- от точки 5 в юго-западном направлении на расстоянии 40,4 метра – точка 6;
- от точки 6 в юго-западном направлении на расстоянии 51,8 метра – точка 7;
- от точки 7 в северо-западном направлении на расстоянии 71,1 метра – точка 1.

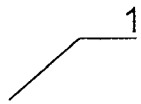
Карта (схема) границ территории Объекта



Условные обозначения к карте (схеме) границ территории Объекта



– территория Объекта



– номер поворотной точки

Координаты поворотных (характерных) точек границ территории Объекта в местной системе координат Свердловской области (далее – МСК-66)

Номер поворотной точки	МСК-66	
	X	Y
1	2	3
1	615909,701	1543954,797
2	615949,092	1544016,538

1	2	3
3	615929,529	1544030,418
4	615916,525	1544044,551
5	615903,551	1544048,599
6	615869,499	1544026,932
7	615843,979	1543981,909

Координаты поворотных (характерных) точек границ территории Объекта определены геодезическим методом, погрешность составляет 0,1 метра.

УТВЕРЖДЕНЫ
приказом Управления государственной
охраны объектов культурного наследия
Свердловской области
от 15.05.2018 № 208

ГРАНИЦЫ ТЕРРИТОРИИ

**объекта культурного наследия регионального значения
«Покровский женский монастырь: Покровская церковь, жилой корпус,
гостиница, строение хозяйственное, амбары с оградой», расположенного
по адресу: Свердловская область, г. Верхотурье, ул. Клубная, д. 2,
ул. Клубная, д. 6, ул. Клубная, д. 8, ул. Комсомольская, д. 4 «Б»,
ул. Сенянского, д. 1**

1. Границы территории объекта культурного наследия регионального значения «Покровский женский монастырь: Покровская церковь, жилой корпус, гостиница, строение хозяйственное, амбары с оградой», расположенного по адресу: Свердловская область, г. Верхотурье, ул. Клубная, д. 2, ул. Клубная, д. 6, ул. Клубная, д. 8, ул. Комсомольская, д. 4 «Б», ул. Сенянского, д. 1 (далее – Объект), проходят:

участок 1:

на тротуаре в 6,8 метра от северо-западного угла здания, расположенного по адресу: Свердловская область, г. Верхотурье, ул. Клубная, д. 2, в 1,6 метра от края парковки, расположенной в начале улицы Клубной – точка 1;

от точки 1 в северо-восточном направлении на расстоянии 123,9 метра – точка 2;

от точки 2 в юго-восточном направлении на расстоянии 27,8 метра – точка 3;

от точки 3 в юго-западном направлении на расстоянии 34,3 метра – точка 4;

от точки 4 в юго-восточном направлении на расстоянии 66,3 метра – точка 5;

от точки 5 в юго-западном направлении на расстоянии 146,2 метра – точка 6;

от точки 6 в северо-западном направлении на расстоянии 12,5 метра – точка 7;

от точки 7 в северо-восточном направлении на расстоянии 3,6 метра – точка 8;

от точки 8 в северо-западном направлении на расстоянии 13,4 метра – точка 9;

от точки 9 в юго-западном направлении на расстоянии 3,2 метра – точка 10;

от точки 10 в северо-западном направлении на расстоянии 15,6 метра – точка 11;

от точки 11 в северо-западном направлении на расстоянии 66,4 метра – точка 1;

участок 2:

на краю проезжей части улицы Комсомольской в 6,5 метра от северо-западного угла здания, расположенного по адресу: Свердловская область, г. Верхотурье, ул. Комсомольская, 4 «Б», – точка 12;

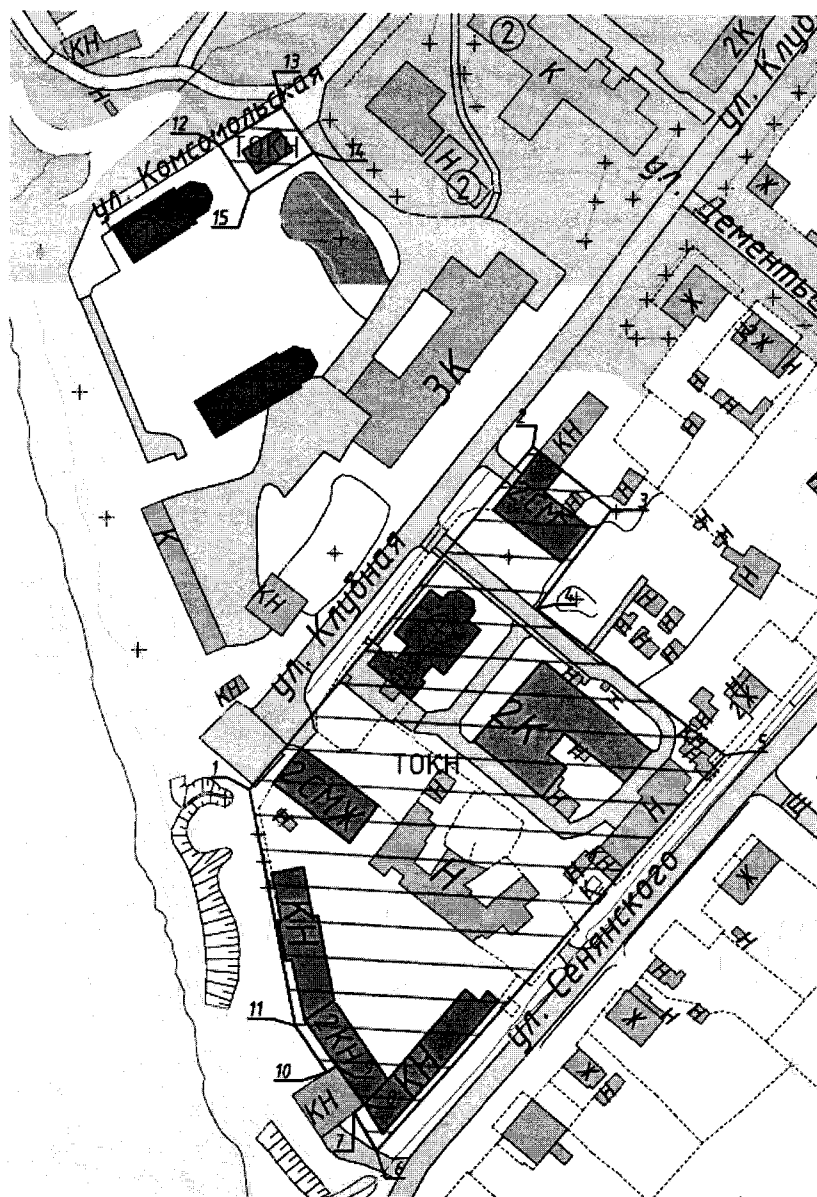
от точки 12 в северо-восточном направлении на расстоянии 20,5 метра – точка 13;

от точки 13 в юго-восточном направлении на расстоянии 15,5 метра – точка 14;

от точки 14 в юго-западном направлении на расстоянии 21,1 метра – точка 15;

от точки 15 в северо-западном направлении на расстоянии 15,7 метра – точка 12.

Карта (схема) границ территории Объекта



Условные обозначения к карте (схеме) границ территории Объекта



– границы территории Объекта



– номер поворотной точки

Координаты поворотных точек границ территории Объекта
в местной системе координат Свердловской области (далее – МСК-66)

Номер поворотной точки	МСК-66	
	X	Y
Участок 1		
1	615759,072	1544008,447
2	615855,306	1544086,472
3	615837,867	1544108,186
4	615810,345	1544087,729
5	615769,643	1544140,085
6	615659,176	1544044,297
7	615669,964	1544037,969
8	615672,191	1544040,794
9	615682,975	1544032,904
10	615681,175	1544030,273
11	615693,999	1544021,458
Участок 2		
12	615938,135	1543999,066
13	615949,092	1544016,538
14	615936,297	1544025,286
15	615924,866	1544007,549

Координаты поворотных (характерных) точек границ территории Объекта определены геодезическим методом, погрешность составляет 0,1 метра.