

5800000470

МИНИСТЕРСТВО КУЛЬТУРЫ СССР

индекс

ПАМЯТНИКИ ИСТОРИИ И КУЛЬТУРЫ СССР (недвижимые)

СОЮЗНАЯ РЕСПУБЛИКА РСФСР

 Министерство культуры, Управление по охране памятников истории и культуры
 (наименование республиканского органа охраны памятников)

ПАСПОРТ

 I. НАИМЕНОВАНИЕ ПАМЯТНИКА Усадебный парк Кошкаревых

 II. ТИПОЛОГИЧЕСКАЯ
ПРИНАДЛЕЖНОСТЬ

памятник археологии	памятник истории	памятник архитектуры	памятник монумент. иск-ва
		+	

III. ДАТИРОВКА ПАМЯТНИКА (или дата исторического события, с которым связано возникновение памятника — для памятников истории)

XIX век
 IV. АДРЕС (местонахождение) ПАМЯТНИКА Пензенская область, Иссинский район,

(АССР, край, область, район, автономная обл.,

село Широкоис, в 73-х км от Пензы по грунтовой дороге

национальный округ; населенный пункт; пути подъезда)

 V. ХАРАКТЕР
СОВРЕМЕННОГО
ИСПОЛЬЗОВАНИЯ

по первонач. назначению	культурно-просветит.	туристско-экскурсион.	лечебно-оздоровительн.	жилые помещения	хозяйственное	не используется
	музей б-л. клуб		больн. санат. д/отд.		учреждение торгов. промышл. склад	+

ПРИЛОЖЕНИЯ:

Фото общего вида —

Фото фрагментов —

Генплан — I

Обмеры: план —

фасад —

разрез —

Схематический план

охранной зоны —

VI. ИСТОРИЧЕСКИЕ СВЕДЕНИЯ

- | | | |
|----|---|---|
| а) | для памятников археологии | — история возникновения, кем и когда производились разведки и раскопки, место хранения коллекций. |
| | для памятников истории | — история возникновения: краткая характеристика событий и лиц, в связи с которыми объект приобрел значение памятника. |
| | для памятников архитектуры и монументального иск-ва | — автор, строитель, заказчик, история создания. |

Исходя из анализа структуры парка, можно сделать предположение, что она создана в середине XIX века.

Владельцами усадебного участка в конце XIX в. были помещики Кошкаревы.

ПАСПОРТ

б) перестройки и утраты, изменившие первоначальный облик памятника.

Парк претерпел большие утраты примерно около 30%.
Особенно большой ущерб нанесен парковой части:
утрачены многие аллеи. Весь парк зарос бессистемно
молодой порослью.

в) реставрационные работы (общая характеристика, время, автор, место хранения документации)

Реставрационные работы не проводились

VII. ОПИСАНИЕ ПАМЯТНИКА

а)	для памятников археологии	— характер культурного слоя, важнейшие находки,
	для памятников истории	— характеристика памятника, наличие, текст и время установления мемориальной доски.
	для памятников архитектуры	— основные особенности планировочной, композиционно-пространственной структуры и конструкций; характер декора фасадов и интерьеров; наличие живописи, скульптуры, прикладного искусства; строительный материал, основные габариты.
	для памятников монумент. иск-ва	— основные особенности композиционного и колористического решения; тексты, материал, техника, размер.

Усадьба Кошкарёвых размещалась на север от основной застройки села. Участок, занимаемый усадьбой, прямоугольной формы в плане вытянут с севера на юг на 500 метров; ширина его — 260 метров.

По всему периметру участок обсажен кленовыми аллеями и обвалован.

Традиционно вся территория поделена на 3 зоны: в самой южной части прежде стоял большой деревянный барский дом и другие постройки; центральную часть занимал регулярный парк, о чём говорит частично сохранившаяся система липовых аллей. Северную часть занимал большой яблоневый сад.

К 1980-м годам западная и северная части парка густо и хаотично заросли молодыми кленами и другими деревьями.

б) общая оценка общественной, научно-исторической и художественной значимости памятника.

Несмотря на все изменения и утраты, парк представляет определенную ценность традиционностью планировочной структуры, как живописный архитектурный акцент поселения, как место отдыха рабочих совхоза.

VIII. ОСНОВНАЯ БИБЛИОГРАФИЯ, АРХИВНЫЕ ИСТОЧНИКИ, ИКОНОГРАФИЧЕСКИЙ МАТЕРИАЛ.

Список дворян землевладельцев Пензенской губернии. Пенза, 1902, ч. I, с. 14.

Кроки обмеров, план, фотонегативы хранятся в архиве ЛПИ "Спецпроектреставрация".

IX ТЕХНИЧЕСКОЕ СОСТОЯНИЕ

характеристика общего состояния:

для памятников археологии	культурного слоя важнейших находок
для памятников архитектуры и истории	конструкций стен покрытий потолков пола декора фасадов интерьеров
в интерьере:	живописи скульптуры прикл. иск-ва
для памятников монументального искусства	цоколя постаumenta скульптуры грунта красочного слоя

хорошее	среднее	плохое	аварийное

X. СИСТЕМА ОХРАНЫ

а) категория охраны

союзная	республ.	местная	не состоит
			+

б) дата и № документа о принятии под охрану

НЕ СОСТАВЛЯЛСЯ

в) границы охранной зоны и зоны регулирования застройки (краткое описание со ссылкой на утверждающий документ)

охранные зоны не разрабатывались



D000036377

г) балансовая принадлежность и конкретное использование

д) дата и № охранного документа

Дата составления паспорта

21 декабря 1983 г.

Составитель Андреева Л.В. рук. группы
(ф. и. о., должность или профессия)

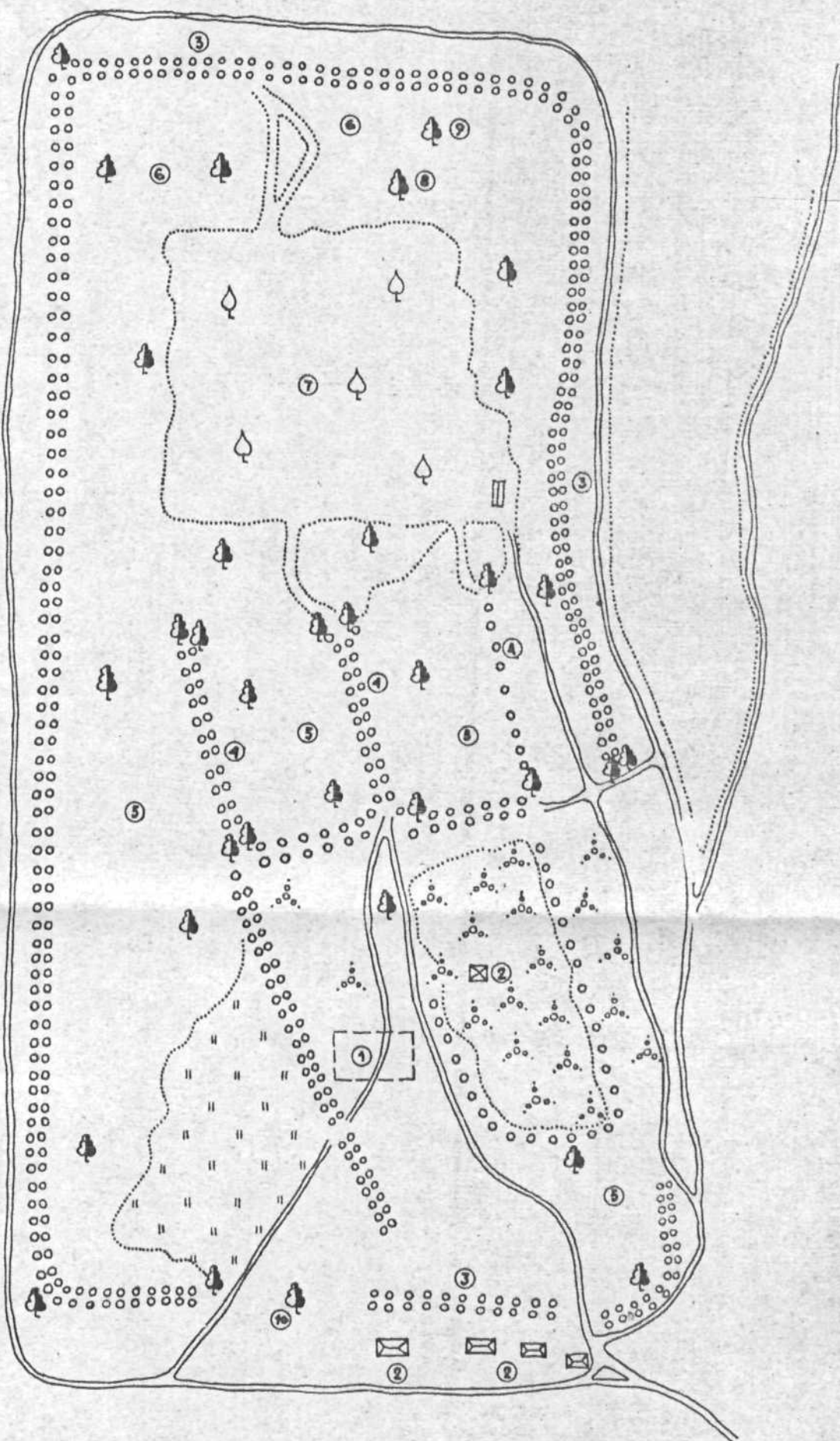

Андреева
(подпись)

Инспектор по охране памятников

(подпись)



П Е Н З Е Н С К А Я О Б Л А С Т Ъ
 И С С И Н С К И Й Р А Й О Н
 С Е Л О Ш И Р О К О И С
 У С А Д Е Б Н Ы Й П А Р К
 Г Е Н П Л А Н



КОМПЛИКАЦИЯ:
 ПРЕДПОЛАГАЕМОЕ МЕСТО
 ГОСПОДСКОГО ДОМА
 СОВРЕМЕННЫЕ ХОЗЯЙСТ-
 ВЕННЫЕ ПОСТРОЙКИ
 КЛЕНОВАЯ АЛЛЕЯ
 ЛИПОВАЯ АЛЛЕЯ
 ХАОТИЧЕСКИЕ ЗАРОСЛИ
 МОЛОДЫХ ЛИП
 ХАОТИЧЕСКИЕ ЗАРОСЛИ
 МОЛОДЫХ КЛЕНОВ
 ОСТАТКИ ЯБЛОНЕВОГО
 САДА
 ЛИПА $d=70\text{см}$
 ЛИПА $d=50\text{см}$
 ЛИПА $d=80\text{см}$

ЗМЕЧАНИЕ: ТЕРРИТОРИЯ
 ПАРКА ОБВЛАДОВАНА СО
 ВСЕХ СТОРОН

МИНИСТЕРСТВО КУЛЬТУРЫ СССР ПАМЯТНИКИ ИСТОРИИ И КУЛЬТУРЫ СССР (недвижимые).....
 РСФСР. Мин. культуры. Главное упр. охраны памятников (текст)

СОЮЗНАЯ РЕСПУБЛИКА

(наименование республиканского органа охраны)

Адрес

Нижегородская обл., Иссинский р-н, с. Широкоис

(АССР, край, область; район, автономная обл., национальный округ, населенный пункт)

УЧЕТНАЯ КАРТОЧКА

Усадебный парк Кошкаревых

I. НАИМЕНОВАНИЕ ПАМЯТНИКА

II ТИПОЛОГИЧЕСКАЯ
ПРИНАДЛЕЖНОСТЬ

памятник археологии	памятник истории	памятник архитектуры	памятник монумент. ис-ва
		7	

III. ДАТИРОВКА ПАМЯТНИКА

XIX в.

IV. ХАРАКТЕР
СОВРЕМЕННОГО
ИСПОЛЬЗОВАНИЯ

по перво-начальному назначению	культурно-просветительное	туристско-экскурсионное	лечебно-оздоровительн.	жилые помещения	хозяйст-венное	не ис-пользу-ется
						+

предлож. по использа.

V. ХАРАКТЕРИСТИКА
ТЕХНИЧЕСКОГО СОСТОЯНИЯ

хорошее	среднее	плохое	аварийное
	+		
союзная	республ.	местная	не состоит
			+

VI. КАТЕГОРИЯ ОХРАНЫ

наличие утвержденной охранный зон

да	нет
	+

VII. НАЛИЧИЕ ДОКУМЕНТАЦИИ

паспорт	фотографии	генплан	реставрационные материалы
+		+	
органы охраны		реставрационные мастерск.	музей, архив НИИ
союзный	республикан.	местный	республикан
	+	+	местные

место хранения документов

дата составления карточки

14 января 1985 г.

М. П.

Составитель

Макаров В.В., преподаватель

Инспектор по охране памятников Петрушкова Н.М.

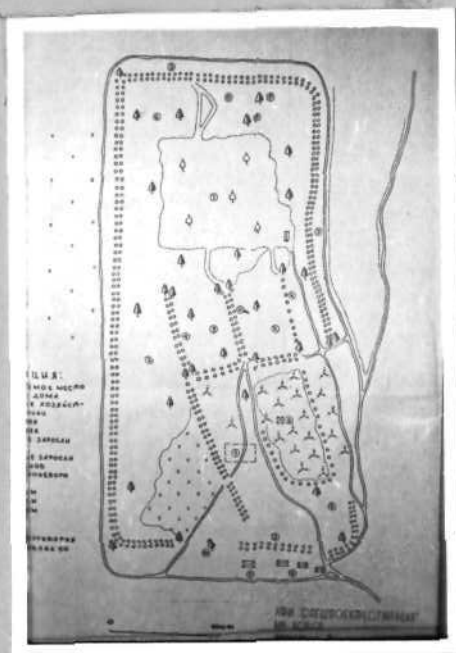
Макаров

Петрушкова



Фото или схематический план

Краткое описание



Парк находится на территории б. усадьбы помещиков Кошкаревых, расположенной к северу от застройки села. В южной части усадьбы ранее располагался барский дом и хоз. постройки, ныне не сохранившиеся. В центральной - регулярный парк, третья часть которого сейчас утрачена. Частично сохранилась система липовых аллей. Весь парк зарос молодой порослью. На севере усадьбы располагался большой яблоневый сад, от которого сохранились небольшие остатки. Территория усадьбы имеет прямоугольную форму и вытянута с севера на юг на 500 м, с запада на восток - на 260 м. По периметру обсажена кленовыми аллеями и обнесена валом.

Парк, несмотря на утраты, представляет определенную ценность своей планировочной структурой и придает населенному пункту живописный акцент.