

**УПРАВЛЕНИЕ ПО ОХРАНЕ ОБЪЕКТОВ КУЛЬТУРНОГО НАСЛЕДИЯ
КАЛУЖСКОЙ ОБЛАСТИ**

ПРИКАЗ

21.11.2021 2021 года

№ 6

О включении в единый государственный реестр объектов культурного наследия (памятников истории и культуры) народов Российской Федерации выявленного объекта культурного наследия «Бывший соляной амбар», кон. XVIII - нач. XIX вв., расположенного по адресу: Калужская область, город Таруса

В соответствии с Федеральным законом «Об объектах культурного наследия (памятниках истории и культуры) народов Российской Федерации», Законом Калужской области «Об объектах культурного наследия (памятниках истории и культуры) народов Российской Федерации, расположенных на территории Калужской области», постановлением Правительства Калужской области от 26.08.2015 № 481 «О создании управления по охране объектов культурного наследия Калужской области» (в ред. постановлений Правительства Калужской области от 31.08.2017 № 499, от 29.01.2018 № 56, от 10.10.2018 № 624, от 14.05.2020 № 378), постановлением Правительства Калужской области от 22.01.2018 № 36 «Об утверждении Порядка принятия решения о включении объекта культурного наследия регионального значения или объекта культурного наследия местного (муниципального) значения в единый государственный реестр объектов культурного наследия (памятников истории и культуры) народов Российской Федерации», актом государственной историко-культурной экспертизы по обоснованию включения объекта культурного наследия в Единый государственный реестр объектов культурного наследия (памятников истории и культуры) народов Российской Федерации и определению категории историко-культурного значения выявленного объекта культурного наследия «Бывший соляной амбар», кон. XVIII - нач. XIX вв., Калужская область, г. Таруса от 11.11.2020 г. (подготовлен экспертом, аттестованным Министерством культуры Российской Федерации, Б.Е. Пастернаком) **ПРИКАЗЫВАЮ:**

1. Включить выявленный объект культурного наследия «Бывший соляной амбар», кон. XVIII - нач. XIX вв. по адресу: Калужская область, город Таруса, в единый государственный реестр объектов культурного наследия (памятников истории и культуры) народов Российской Федерации в качестве объекта культурного наследия регионального значения с наименованием и датировкой: «Соляной амбар», 1786 г., кон. XVIII в. по адресу: Калужская область, город Таруса, ул. Боголюбская, д. 3 и установить вид данного объекта – памятник.

2. Утвердить предмет охраны объекта культурного наследия регионального значения «Соляной амбар», 1786 г., кон. XVIII в. по адресу: Калужская область,

город Таруса, ул. Боголюбская, д. 3 согласно приложению № 1 к настоящему приказу.

3. Утвердить границы территории объекта культурного наследия регионального значения «Соляной амбар», 1786 г., кон. XVIII в. по адресу: Калужская область, город Таруса, ул. Боголюбская, д. 3 согласно приложению № 2 (перечень координат характерных точек) и приложению № 3 (графическое описание) к настоящему приказу.

4. Утвердить режим использования территории объекта культурного наследия регионального значения «Соляной амбар», 1786 г., кон. XVIII в. по адресу: Калужская область, город Таруса, ул. Боголюбская, д. 3 согласно приложению № 4 к настоящему приказу.

5. Настоящий приказ вступает в силу по истечении десяти дней после его официального опубликования.


Начальник управления
АДМИНИСТРАЦИЯ ГУБЕРНАТОРА КАЛУЖСКОЙ ОБЛАСТИ

Зарегистрировано в Государственном реестре нормативных
правовых актов исполнительных органов государственной власти
Калужской области

Регистрационный № 10485

"11" 02 2021г.




Е.Е. Чудаков


Описание особенностей объекта культурного наследия регионального значения «Соляной амбар», 1786 г., кон. XVIII в., являющихся основаниями для включения его в единый государственный реестр объектов культурного наследия (памятников истории и культуры) народов Российской Федерации и подлежащих обязательному сохранению (предмет охраны объекта культурного наследия)

Согласно государственной историко-культурной экспертизы предметом охраны объекта культурного наследия являются:





- Местоположение и градостроительные характеристики здания 1786 г., кон. XVIII в., участвующего в формировании видов на город со стороны реки и застройки ул. Боголюбской и ул. Городская набережная, его роль в композиционно-планировочной структуре владения и квартала;
- Объёмно-пространственная композиция здания 1786 г., кон. XVIII в., прямоугольной формы в плане, в том числе высотные отметки по венчающему карнизу кон. XVIII в.;
- конфигурация крыши XIX - нач. XX вв., в том числе высотная отметка конька;
- Композиционное решение и архитектурно-художественное оформление фасадов 1786 г., кон. XVIII в., включая размер, форму, местоположение, обрамление оконных и дверных проемов, кирпичный декор фасадов, в том числе цоколь, пилястры, руст, ниши, венчающий карниз;
- Материал и характер отделки фасадных поверхностей 1786 г., кон. XVIII в.: неоштукатуренная кирпичная кладка, известковая обмазка;
- Колористическое решение фасадов 1786 г., кон. XVIII в. (уточняются в процессе реставрационных исследований);
- Пространственно-планировочная структура 1786 г., кон. XVIII в. в пределах капитальных стен;
- Капитальные стены 1786 г., кон. XVIII в., их конструкция и материал;
- Характер расстекловки столярных заполнений нач. XX вв.

Приложение к предмету охраны объекта культурного наследия регионального значения
«Соляной амбар», 1786 г., кон. XVIII в.,
расположенного по адресу: Калужская область, город Таруса, ул. Боголюбовская, д. 3

«Соляной амбар», 1786 г., кон. XVIII в.,
Калужская область, город Таруса, ул. Боголюбовская, д.3
План I этажа



Условные обозначения

-  1786 год
-  конец XVIII века
-  1930-50-е годы
-  позднейшие закладки
дверных и оконных проемов

**Координаты
характерных точек (МСК) границ территории объекта культурного наследия
регионального значения «Соляной амбар», 1786 г., кон. XVIII в.**


№ п/п	X	Y
1	455322.52	1359607.01
2	455332.36	1358616.39
3	455340.77	1359629.85
4	455341.95	1359638.69
5	455340.57	1359648.93
6	455338.08	1389662.64
7	455335.18	1359662.03
8	455334.17	1359666.9
9	455337.2	1360667.53
10	455336.26	1359671.25
11	455325.84	1359670.18
12	455324.25	1359669.36
13	455324.17	1359669.32
14	455321.21	1359667.81
15	455320.59	1359668.96
16	455316.92	1359666.97
17	455313.52	1389665.21
18	455312.93	1359664.81

19	458306.59	1359660.54
20	455298.2	1359654.84
21	455297.76	1359655.39
22	455297.53	1359655.18
23	455295.14	1359653
24	455293.08	1359652.02
25	455292.48	1389651.49
26	455293.89	1359649.72
27	455321.74	1359608.17

**Карта-схема
границ территории объекта культурного наследия регионального значения
«Соляной амбар», 1786 г., кон. XVIII в.**



Условные обозначения



Объект культурного наследия «Соляной амбар», 1786 г., кон. XVIII в.


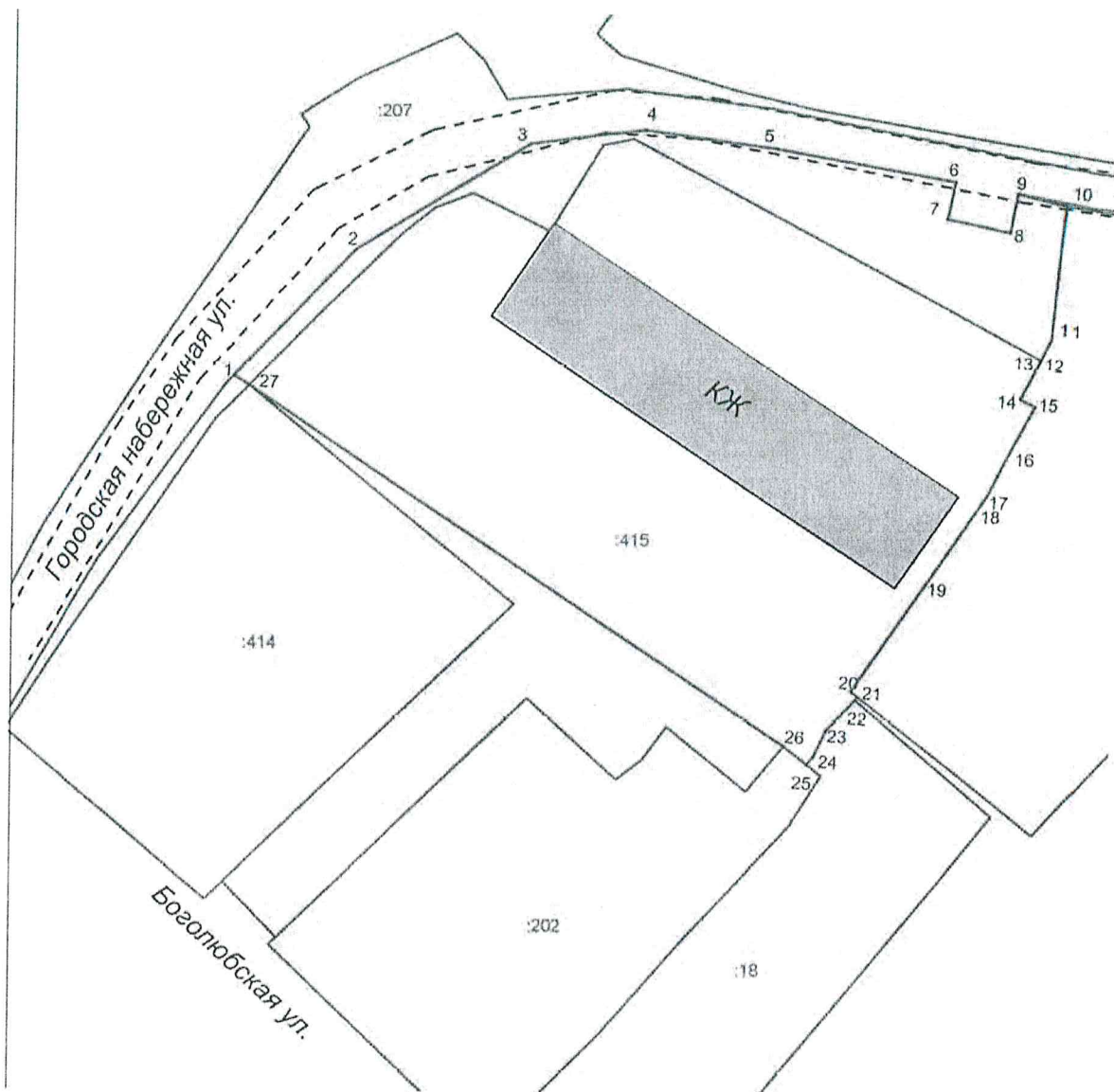


Характерные (поворотные) точки границы территории объекта культурного наследия



Границы территории объекта культурного наследия.

**Карта-схема границ территории объекта культурного наследия
«Соляной амбар», 1786 г., кон. XVIII в.**



Условные обозначения

Объект культурного наследия «Соляной амбар.», 1786 г., кон. XVIII в

Характерные (поворотные) точки границы территории объекта культурного наследия



Границы территории объекта культурного наследия.

**Режим использования территории объекта культурного наследия
регионального значения «Соляной амбар», 1786 г., кон. XVIII в.**

1. Территория объекта культурного наследия регионального значения «Соляной амбар», 1786 г., кон. XVIII в., относится к землям историко-культурного назначения.
2. На территории объекта культурного наследия разрешается:
 - 2.1. реставрация, консервация, ремонт объекта культурного наследия;
 - 2.2. консервация и музеефикация объектов культурного наследия, объектов археологического наследия, а также культурного слоя, на основании комплексных научно-исследовательских работ;
 - 2.3. ремонт, реконструкция существующих дорог и проездов;
 - 2.4. ремонт, реконструкция существующих инженерных сетей (коммуникаций) с последующей их прокладкой в подземные, с рекультивацией и благоустройством нарушенных земель;
 - 2.5. работы по сохранению и восстановлению элементов планировочной структуры территории объекта;
 - 2.6. благоустройство территории с применением традиционных материалов (дерево, камень, кирпич), металлических изделий и элементов, изготовленных с применениемковки и литья;
 - 2.7. проведение работ по восстановлению планировочной структуры, утраченных сооружений и зеленых насаждений;
 - 2.8. устройство современных сходов и ступеней, пандусов, подпорных стенок, откосов и ограждений для проведения работ по сохранению объектов культурного наследия;
 - 2.9. проведение земляных и строительных работ при условии получения разрешения органа охраны объектов культурного наследия о возможности проведения работ в случае, если данные работы являются работами по сохранению объекта культурного наследия или его отдельных элементов, сохранению историко-градостроительной или природной среды объекта культурного наследия.
3. На территории объекта культурного наследия запрещается:
 - 3.1. строительство объектов капитального строительства и увеличение объемно-пространственных характеристик, существующих на территории памятника объектов капитального строительства;
 - 3.2. проведение земляных, строительных и иных работ, не являющихся работами по сохранению объекта культурного наследия или его отдельных элементов, сохранению историко-градостроительной и природной среды объекта культурного наследия;
 - 3.3. градостроительная, хозяйственная и иная деятельность, создающая угрозу повреждения, разрушения или уничтожения объектов культурного наследия;
 - 3.4. самовольная вырубка растительности, уничтожение травяного покрова;
 - 3.5. прокладка наземных и воздушных инженерных сетей (коммуникаций);

- 3.6. установка на фасадах, крыше объекта культурного наследия телеантенн, тарелок спутниковой связи и рекламных конструкций;
- 3.7. размещение любых рекламных конструкций;
- 3.8. создание разрушающих вибрационных нагрузок динамическим воздействием на грунты в зоне взаимодействия с объектами культурного наследия.